



IPv4, IPv6 or Domain Name

🔍 IP Lookup

MX (MAIL EXCHANGER) LOOKUP

Use this MX lookup tool to find the MX records of a domain. When you send an email you "ask" (via the SMTP server) which is the system that handles emails for the recipient domain, and MX records are used to address emails on the Internet. For a quick test, type "google.com" in the form below:

DOMAIN NAME

 CHECK NOW

MX LOOKUP RESULT

ric.gob.gt. 3557 IN MX 10 mail.ric.gob.gt.

 Copy

IP TOOLS

- › [VERIFY EMAIL ADDRESS](#) Tool
- › [SUBNET CALCULATOR](#) Tool
- › [MAIL EXCHANGER LOOKUP](#) Tool
- › [PING IP ONLINE](#) Tool
- › [EXTRACT IP ADDRESSES](#) Tool
- › [EXTRACT ISP ADDRESSES](#) Tool

DOMAIN TOOLS

- › [ALEXA TRAFFIC RANK CHECKER](#) Tool
- › [DOMAIN AGE CHECKER](#) Tool
- › [HTTP SERVER HEADER CHECK](#) Tool

BROWSER TOOLS

- › [HTTP BROWSER REQUEST HEADERS](#) Tool

ADVERTISEMENT



IP location finder can show geolocation data from multiple data providers. A variety of IP tools, articles and tutorials are also available.

COMPANY INFO

- ▶ [MY IP ADDRESS LOCATION](#)
- ▶ [CONTACT US](#)

© 2018, IPLocation.io. All rights reserved.










ric.gob.gt

Report

Work in progress!
Follow IntoDNS on [Twitter](#)

[send feedback](#)

Category	Status	Test name	Information
Parent		Domain NS records	Nameserver records returned by the parent servers are: ns2.ric.gob.gt. ['190.111.0.183'] [TTL=14400] ns1.ric.gob.gt. ['190.111.0.182'] [TTL=14400] ns-ext.nic.cl was kind enough to give us that information.
		TLD Parent Check	WARNING: Looks like the parent servers do not have information for your TLD when asked. This is ok but can be confusing.
		Your nameservers are listed	Good. The parent server ns-ext.nic.cl has your nameservers listed. This is a must if you want to be found as anyone that does not know your DNS servers will first ask the parent nameservers.
		DNS Parent sent Glue	Good. The parent nameserver sent GLUE, meaning he sent your nameservers as well as the IPs of your nameservers. Glue records are A records that are associated with NS records to provide "bootstrapping" information to the nameserver.(see RFC 1912 section 2.3)
NS		Nameservers A records	Good. Every nameserver listed has A records. This is a must if you want to be found.
		NS records from your nameservers	NS records got from your nameservers listed at the parent NS are: ns2.ric.gob.gt ['190.111.0.183'] [TTL=3600] ns1.ric.gob.gt ['190.111.0.182'] [TTL=3600]
		Recursive Queries	Good. Your nameservers (the ones reported by the parent server) do not report that they allow recursive queries for anyone.
		Same Glue	The A records (the GLUE) got from the parent zone check are the same as the ones got from your nameservers. You have to make sure your parent server has the same NS records for your zone as you do according to the RFC. This tests only nameservers that are common at the parent and at your nameservers. If there are any missing or stealth nameservers you should see them below!
		Glue for NS records	OK. When I asked your nameservers for your NS records they also returned the A records for the NS records. This is a good thing as it will spare an extra A lookup needed to find those A records.
		Mismatched NS records	OK. The NS records at all your nameservers are identical.
		DNS servers responded	Good. All nameservers listed at the parent server responded.
		Name of nameservers are valid	OK. All of the NS records that your nameservers report seem valid.
		Multiple Nameservers	Good. You have multiple nameservers. According to RFC2182 section 5 you must have at least 3 nameservers, and no more than 7. Having 2 nameservers is also ok by me.
		Nameservers are lame	OK. All the nameservers listed at the parent servers answer authoritatively for your domain.
		Missing nameservers reported by parent	OK. All NS records are the same at the parent and at your nameservers.
		Missing nameservers reported by your nameservers	OK. All nameservers returned by the parent server ns-ext.nic.cl are the same as the ones reported by your nameservers.
		Domain CNAMEs	OK. RFC1912 2.4 and RFC2181 10.3 state that there should be no CNAMEs if an NS (or any other) record is present.
		NSs CNAME check	OK. RFC1912 2.4 and RFC2181 10.3 state that there should be no CNAMEs if an NS (or any other) record is present.
		Different subnets	WARNING: Not all of your nameservers are in different subnets
		IPs of nameservers are public	Ok. Looks like the IP addresses of your nameservers are public. This is a good thing because it will prevent DNS delays and other problems like
		DNS servers allow TCP connection	OK. Seems all your DNS servers allow TCP connections. This is a good thing and useful even if UDP connections are used by default.

Category	Status	Test name	Information
SOA		Different autonomous systems	WARNING: Single point of failure
		Stealth NS records sent	Ok. No stealth ns records are sent
		SOA record	The SOA record is: Primary nameserver: ns1.ric.gob.gt Hostmaster E-mail address: admin.ric.gob.gt Serial #: 2018012618 Refresh: 3600 Retry: 600 Expire: 1209600 2 weeks Default TTL: 3600
		NSs have same SOA serial	OK. All your nameservers agree that your SOA serial number is 2018012618 .
		SOA MNAME entry	OK. ns1.ric.gob.gt That server is listed at the parent servers.
		SOA Serial	Your SOA serial number is: 2018012618 . This appears to be in the recommended format of YYYYMMDDnn.
		SOA REFRESH	OK. Your SOA REFRESH interval is: 3600 . That is OK
		SOA RETRY	Your SOA RETRY value is: 600 . Looks ok
		SOA EXPIRE	Your SOA EXPIRE number is: 1209600 . Looks ok
		SOA MINIMUM TTL	Your SOA MINIMUM TTL is: 3600 . This value was used to serve as a default TTL for records without a given TTL value and now is used for negative caching (indicates how long a resolver may cache the negative answer). RFC2308 recommends a value of 1-3 hours. Your value of 3600 is OK.
MX		MX Records	Your MX records that were reported by your nameservers are: 10 mail.ric.gob.gt 190.111.0.182 [These are all the MX records that I found. If there are some non common MX records at your nameservers you should see them below.]
		Different MX records at nameservers	Good. Looks like all your nameservers have the same set of MX records. This tests to see if there are any MX records not reported by all your nameservers and also MX records that have the same hostname but different IPs
		MX name validity	Good. I did not detect any invalid hostnames for your MX records.
		MX IPs are public	OK. All of your MX records appear to use public IPs.
		MX CNAME Check	OK. No problems here.
		MX A request returns CNAME	OK. No CNAMEs returned for A records lookups.
		MX is not IP	OK. All of your MX records are host names.
		Number of MX records	OK. Looks like you only have one MX record at your nameservers. You should be careful about what you are doing since you have a single point of failure that can lead to mail being lost if the server is down for a long time.
		Mismatched MX A	OK. I did not detect differing IPs for your MX records.
		Duplicate MX A records	OK. I have not found duplicate IP(s) for your MX records. This is a good thing.
		Reverse MX A records (PTR)	Your reverse (PTR) record: 182.0.111.190.in-addr.arpa -> mail.ric.gob.gt You have reverse (PTR) records for all your IPs, that is a good thing.
		WWW A Record	Your www.ric.gob.gt A record is: www.ric.gob.gt [190.111.0.185]
		IPs are public	OK. All of your WWW IPs appear to be public IPs.
		WWW CNAME	OK. No CNAME

Processed in 0.815 seconds.

[DNS Checker](#) / Reverse DNS Check

Reverse DNS Check

Reverse DNS Lookup tools resolves a given IP to Host. The resolved host is the public host behind that ip. This tool is also called IP to Hostname or Reverse DNS Tool.

IP: 190.111.0.182

Hostname: mail.ric.gob.gt

Enter IP to convert IP to Hostname:

About Reverse DNS Checker Tool

Reverse DNS Check tool queries the given ip to resolve to a hostname. The host name is anything like a normal domain or sub-domain i.e google-public-dns-a.google.com. This hostname resulted in querying the ip 8.8.8.8 which is Google's public dns ip. Whereas if you enter your own ip, it might point to the hostname of your ISP, or if you query your server's ip it might show you your domain name on which it resolves. This tool is named "Reverse DNS" just because it is run as a reverse process of resolving hostname to ip just like a normal [dns check](#).

Support DNSChecker.org



 Donate in BTC

DNS CHECK TOOLS & TIPS

[Reverse DNS Lookup](#)

[DNS Lookup](#)

[NS Lookup](#)

[Flush DNS](#)

[Other DNS Tools](#)

CHECK GOOGLE PAGERANK

[Page rank Checker](#)

IP TOOLS

[My IP Address](#)

[IP Location Lookup](#)

[Trace Email](#)

[IP Blacklist Check](#)

[IPv6 Whois Lookup](#)

[IP to Decimal](#)

DNS SERVER DATABASE

[DNS Servers](#)

[Google DNS](#)

[Australian DNS Servers](#)

[New Zealand DNS Servers](#)

[United Kingdom DNS Servers](#)

[United States DNS Servers](#)

DEVELOPER TOOLS

[Password Generator](#)

[Check HTTP Headers](#)

NETWORK TOOLS

[Port Scanner](#)

[MAC Address Lookup](#)

DNS ARTICLES

[WhatsMyDNS](#)

CONTACT

[Contact us](#)

Copyright © DnsChecker.org, All Rights Reserved.



DNSstuff website uses cookies to make your online experience easier and better. By using our website(s), you consent to our use of cookies. For more information on cookies, see our [Cookie Policy](#).



Your IP Address: 190.111.0.189

SolarWinds

[Professional Toolset](#) | [Mail Server Test Center](#) | [Community](#) | [Network Monitoring Software](#) | [Reviews](#)

◀ Return to tools

DNSreport Results for ric.gob.gt

Export

Overall Results:

1	1	26	3
FAIL	WARNING	PASS	INFO

PARENT

Status	Test Name	Information
PASS	Parent zone provides NS records	Parent zone exists and provides NS records. This is good because some domains, usually third or fourth level domains, such as 'example.co.us' do not have a direct parent zone. This is legal but can cause confusion. The NS Records provided are (nameserver IP Address TTL): ns1.ric.gob.gt. 190.111.0.182 ns2.ric.gob.gt. 190.111.0.183
PASS	Number of nameservers	At least 2 (RFC2182 section 5 recommends at least 3), but fewer than 8 NS records exist (RFC1912 section 2.8 recommends that you have no more than 7). This meets the RFC minimum requirements, but is lower than the upper limits that some domain registrars have on the number of nameservers. A larger number of nameservers reduce the load on each and, since they should be located in different locations, prevent a single point of failure. The NS Records provided are: ns1.ric.gob.gt. 190.111.0.182 TTL=14400 ns2.ric.gob.gt. 190.111.0.183 TTL=14400

NS

Status	Test Name	Information
PASS	Unique nameserver IPs	All nameserver addresses are unique. The Nameservers provided are nameservers that supply answers for your zone, including those responsible for your mailservers or nameservers A records. If any are missing a name (No Name Provided), it is because they did not send an A record when asked for data or were not specifically asked for that data: ns2.ric.gob.gt. 190.111.0.183 ns1.ric.gob.gt. 190.111.0.182
PASS	All nameservers respond	All nameservers responded. We were able to get a timely response for NS records from your nameservers, which indicates that they are running correctly and your zone (domain) is valid. The Nameservers provided are nameservers that supply answers for your zone, including those responsible for your mailservers or nameservers A records. If any are missing a name (No Name Provided), it is because they did not send an A record when asked for data or were not specifically asked for that data: ns2.ric.gob.gt. 190.111.0.183 ns1.ric.gob.gt. 190.111.0.182
PASS	Open DNS servers	Nameservers do not respond to recursive queries. Your DNS servers do not announce that they are open DNS servers (i.e. answering recursively). Although there is a slight chance that they really are open DNS servers, this is very unlikely. Open DNS servers increase the chances of cache poisoning, can degrade performance of your DNS, and can cause your DNS servers to be used in an attack, so it is imperative that externally facing DNS servers do not recursively answer queries.
PASS	All nameservers authoritative	All nameservers answered authoritatively for the zone. This indicates that the zones for this domain are set up correctly on your nameservers and that we should be able to get good responses to further queries.
PASS	NS list matches parent list	NS list matches list from parent zone. This indicates that your parent nameservers are 'aware' of the correct authoritative nameservers for your domain. This ensures less overhead for DNS queries, because an extra DNS resolution step is not required.
PASS	NS address list matches parent zone	NS addresses matches list from parent zone. This indicates that your parent nameservers are 'aware' of the correct authoritative nameservers for your domain. This ensures less overhead for DNS queries, because an extra DNS resolution step is not required.
PASS	Stealth nameservers	No stealth nameservers discovered. There is very little chance that there will be 'confusion' when resolving your domain records from the parent nameservers. There appear to be no 'extra' nameservers listed that the parent might try to refer to and cause DNS resolution delays.
INFO	Stealth nameservers respond	No stealth nameservers to test. This is simply a note to indicate that you do not have any stealth nameservers to test, which is what is normally expected of domains.

Status	Test Name	Information
PASS	TCP allowed	All nameservers respond to queries via TCP. It is important that your DNS servers respond to both TCP and UDP connections. TCP Port 53 is used for large queries and responses, zone transfers, and is part of the DNSSEC standard.
PASS	Nameserver software version	Responses from nameservers do not appear to be version numbers. While version information is important internally, DNS version information displayed externally can leave your servers vulnerable to version-specific exploits. Your servers appear to hide this information and are likely safer.
PASS	All nameservers have identical records	All of your nameservers are providing the same list of nameservers.
PASS	All nameserver addresses are public	All of your nameserver addresses are public. If there were any private IPs, they would not be reachable, causing DNS delays.


SOA		
Status	Test Name	Information
PASS	SOA record check	<p>All nameservers provided a SOA record for the zone. This is good because your nameservers should be configured in a master slave relationship, which allows uniform updates and agreement of resource record data. The SOA records provided are:</p> <p>Primary nameserver: ns1.ric.gob.gt. Hostmaster E-mail address: admin@ric.gob.gt. Serial #: 2018012618 Refresh: 3600 Retry: 600 Expire: 1209600 Minimum: 3600</p>
PASS	SOA serial agreement	All nameserver SOAs agree on the serial number. This means that your nameservers are using the same data (unless you have different sets of data with the same serial number, which would be very bad)!
PASS	SOA field check	All SOA fields are within recommended ranges. This is good because maintaining the proper values within your SOA reduces the amount of unnecessary network traffic, but ensures that your records are updated in a timely manner.

MX		
Status	Test Name	Information
WARN	MX records check	<p>Only one MX record exists within the zone. This is ok, but it is a better practice to have at least two mail servers operating on a domain, to ensure more reliable mail deliverability. The MX record provided is:</p> <p>preference = 10 mail.ric.gob.gt. [190.111.0.182]</p>
PASS	Differing mailserver addresses	<p>All hostnames referenced by MX records resolve to different IP addresses. It is important that you have different IP addresses for your MX records, as it ensures that there is not a single point of failure for mail delivery. The hostname IP addresses are:</p> <p>190.111.0.182 has mail.ric.gob.gt. 190.111.0.182 listed.</p>
PASS	Reverse DNS entries for MX servers	All addresses referenced by MX records have matching reverse DNS entries. This is good because many mail platforms and spam-prevention schemes require consistency between MX hostnames and IP address PTR records, aka reverse DNS.

MAIL		
Status	Test Name	Information
PASS	All IP addresses public	All mailserver IP addresses are public. If there were any private IPs, they would not be reachable.
FAIL	Connect to mail server	<p>All connections to Mailservers port 25 have failed. The standard port for SMTP transactions is 25, so your servers should be operating on that port. It is recommended that it be fixed in order for your mail service to operate properly. The Mail Servers that failed are:</p> <p>190.111.0.182 failed message send with: messaging failure: Time out occurred or Remote server closed connection prematurely</p>

WWW		
Status	Test Name	Information
PASS	WWW record check	<p>Domain has a WWW hostname.</p> <p>www.ric.gob.gt. 190.111.0.185 3600</p>
PASS	Domain record	<p>The domain literal has an address record, the records found are:</p> <p>ric.gob.gt. 190.111.0.185 3600</p>

Status	Test Name	Information
PASS	IP Address(es) valid	All addresses are public. If there were any private IPs, they would not be reachable, causing problems reaching your web site.
PASS	WWW enabled	We connected to WWW, the title data found is: 190.111.0.185 : Bienvenido a Registro de Información Catastral Registro de Información Catastral
PASS	SSL enabled	SSL is enabled. This is good since this will encrypt data that passes from your customer's computer to your website, helping to prevent hackers from using this data. The certificate data is: 190.111.0.185 : certificate issuer [DC = local, DC = ric, CN = CA-RIC2008]; subject [C = GT, O = RIC, CN = www.ric.gob.gt]
DNSSEC		
Status	Test Name	Information
INFO	DNSSEC records check	No DNSSEC records created for this zone. Many major institutions and government agencies are planning to move to DNSSEC. You may want to consider an implementation plan for the zone specified. If you implemented DNSSEC for your zone we would be able to run further tests.
SPF		
Status	Test Name	Information
INFO	SPF record check	This domain has an SPF record, or an SPF formatted TXT record. SPF usage may have a negligible impact on spam prevention and if implemented incorrectly cause serious mail delivery problems for remote users. This software does not check the content of your SPF record to test if it is well designed only that it exists. Your SPF record(s) for each nameserver is/are: "v=spf1 mx ip4:190.111.0.182/32 ~all"
PASS	SPF formatted TXT record exists	An SPF formatted TXT record was found. This configuration is in wide use as a verification mechanism. Note: this test does not verify the design of this record only that it exists (listing includes one for each nameserver). "v=spf1 mx ip4:190.111.0.182/32 ~all"
PASS	SPF value covers incoming mailservers	The SPF value allows mail delivery from all mailservers in the domain. The SPF results are: domain of ric.gob.gt designates 190.111.0.182 as permitted sender



Julio Alejandro Molina Stalling

Contrato No. RIC-R-029-036-2019

Departamento de Guatemala

Monitoreo de funcionamiento óptimo servicios de enlaces de Internet y punto a punto



Monitoreo de funcionamiento óptimo de servicios de enlaces de Internet y punto-punto

El monitoreo del funcionamiento óptimo del servicio de enlace de Internet y de enlaces punto a punto, se realiza todos los días durante todo el día.

Para poder llevar a cabo esta tarea, utilizábamos dos herramientas, una herramienta de Solarwind para monitorear el enlace de internet y la herramienta PTRG. Este monitoreo es de gran importancia ya que se debe mantener en funcionamiento los enlaces en todo tiempo, para no afectar las actividades de la institución.

1. En la herramienta Solarwind monitoreamos durante todo el día que el enlace de internet se encuentre arriba y funcionando correctamente. Si miramos algún problema contactamos al proveedor para ver una solución inmediata al problema. Se ha generado un reporte que se adjunta, para enseñar como es el monitoreo.
2. Los enlaces punto a punto son monitoreados a través de la herramienta PRTG, en esta herramienta podemos ver el funcionamiento de los enlaces al igual si los enlaces se encuentran arriba. Esta acción es realizada todos los días durante todo el día, para constatar que los enlaces se encuentren funcionando para no interrumpir la producción. Se ha generado un reporte que se adjunta, para enseñar como es el monitoreo.



View

- Sensor List
- Custom Graphs
- Events
- Sensor Data

Display Mode

- Live Graphs
- Custom Intervals
- Hourly Averages
- Daily Averages

- Show All Graphs
- Hide All Graphs

Tag Filter

States

- Error
- Ok
- Paused

Types

- Latency
- Netflow
- Packet Sniffer
- SNMP Custom
- SNMP Library
- SNMP Traffic

No Tags

Tag Display

- Categories
- Alphabetically

- Admin Contact
- Homepage

13/03/2019 11:31:54 a.m.

PRTG Traffic Grapher > All Sensors

PRTG Traffic Grapher

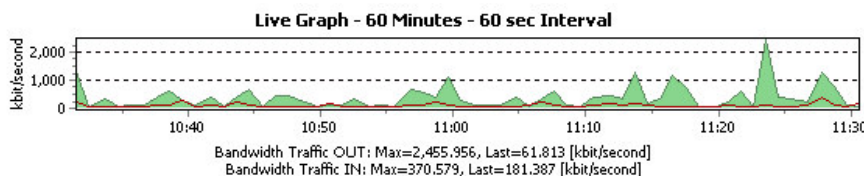
All Sensors

CLIENTES - DATOS

RIC

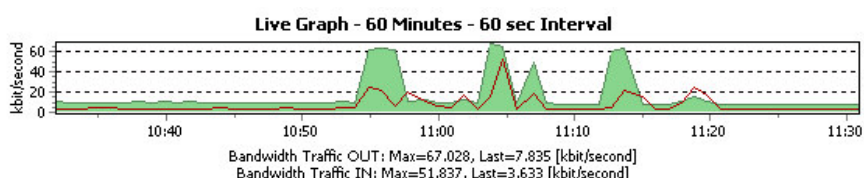
ENLACE RIC ANTIGUA_SACATEPEQUEZ - 192.168.4.100/24 - Primario

243 kbit/second



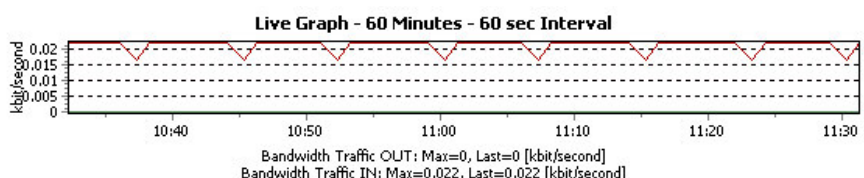
ENLACE RIC - MINFIN - 172.26.49.170/30

11 kbit/second



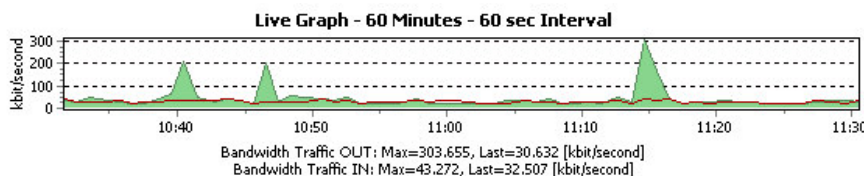
ENLACE RIC ESCAT - 172.26.49.114/30

<1 kbit/second



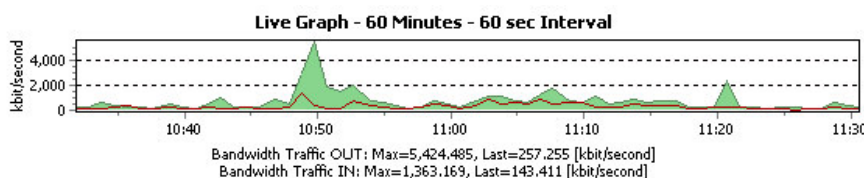
ENLACE RIC RGP - 172.26.56.116/30

63 kbit/second



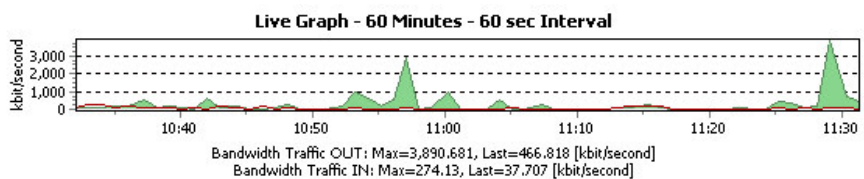
ENLACE RIC FLORES PETEN - 172.26.49.126/30

401 kbit/second



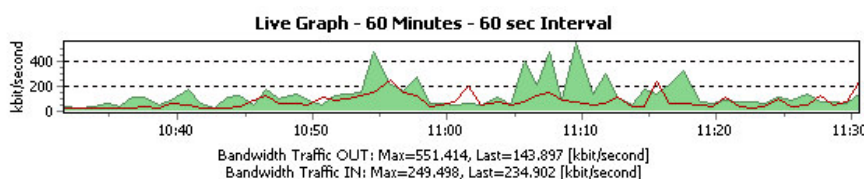
ENLACE RIC COBAN - 172.26.49.118/30

505 kbit/second



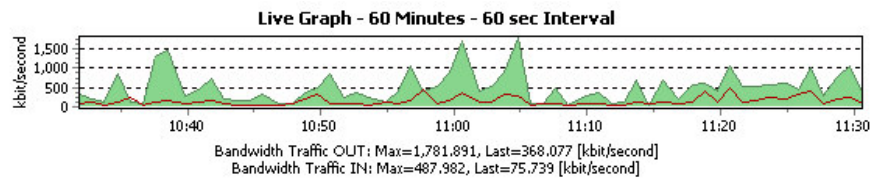
ENLACE RIC MORALES IZABAL - 172.26.49.122/30

379 kbit/second



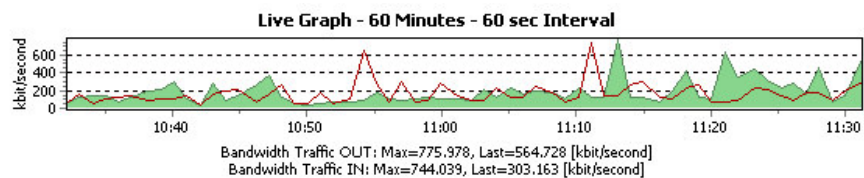
ENLACE RIC SAN JERONIMO - 172.26.49.130/30

444 kbit/second



ENLACE RIC CHIQUIMULA - 172.26.49.142/30

868 kbit/second



Network Monitoring by PRTG Traffic Grapher V6.2.2.984 Enterprise Edition © 2008 Paessler AG

[My Dashboards](#)[Home](#)[Home](#)

- [Summary](#)
- [Groups](#)
- [Top 10](#)
- [Event Summary](#)
- [thwack Community](#)
- [Custom Summary](#)
- [Training](#)
- [Virtualization](#)

[Network](#)[Network](#)

- [NPM Summary](#)
- [Network Top 10](#)
- [Wireless](#)
- [NetPath Services](#)
- [VSANs](#)
- [Load Balancing](#)
- [Overview](#)

[CollapseExpand](#)

- [You have no notifications at this time.](#)
- [CUST_RIC \(LOGOUT\)](#)
- [Help](#)

[Export to PDF](#)[Help](#)

jueves, 14 de marzo de 2019 9:46:05

- [Home](#)
- [REGISTRO DE INFORMACION CATASTRAL DE GUATEMALA](#)

Tigo Business - Monitoreo de Red - Sensors One - [REGISTRO DE INFORMACION CATASTRAL DE GUATEMALA](#)

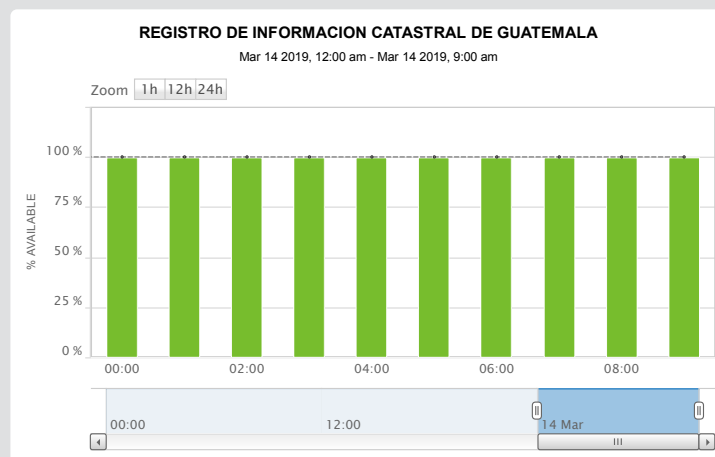
[Help](#)

Grupos

OBJECT NAME	OBJECT TYPE	STATUS
408462) REGISTRO DE INFORMACION CATASTRAL INTERNET on LM.ACC.CTER00.1.MKT.408462)	Interface	Up
408466) REGISTRO DE INFORMACION CATASTRAL INTERNET on LM.ACC.GUA006.1.MKT.408466)	Interface	Up
408467) REGISTRO DE INFORMACION CATASTRAL INTERNET on LM.ACC.CTER00.1.MKT.408467)	Interface	Up
408468) REGISTRO DE INFORMACION CATASTRAL INTERNET on LM.ACC.CTER00.1.MKT.408468)	Interface	Up
408470) REGISTRO DE INFORMACION CATASTRAL INTERNET on LM.ACC.SCT003.1.MKT.408470)	Interface	Up
408471) REGISTRO DE INFORMACION CATASTRAL INTERNET on LM.ACC.CTER00.1.MKT.408471)	Interface	Up
408474) REGISTRO DE INFORMACION CATASTRAL INTERNET on LM.ACC.GUA010.1.MKT.408474)	Interface	Up
408475) REGISTRO DE INFORMACION CATASTRAL REDUNDANCIA on LM.ACC.GUA010.1.MKT.408474)	Interface	Up
409315) REGISTRO DE INFORMACION CATASTRAL INTERNET on LM.ACC.CTER00.1.MKT.409315)	Interface	Up

[Help EXPORT](#)

Availability Chart



- Up
- Warning
- Critical

Drop here to add a new column

[Help](#)

Busqueda de Servicios





Find Search By [Search](#)
Examples: Cisco*, 10.15.*.*, W?ndows, Site-*, *.SolarWinds.Net


[Help All Active Alerts](#)

Alertas de Grupo (0)

ALERT NAME	MESSAGE	TRIGGERING OBJECT	ACTIVE TIME	RELATED NODE
------------	---------	-------------------	-------------	--------------



-  Down
-  Unreachable
-  Other
- ☒  Percentile (95%)



Julio Alejandro Molina Stalling

Contrato No. RIC-R-029-036-2019

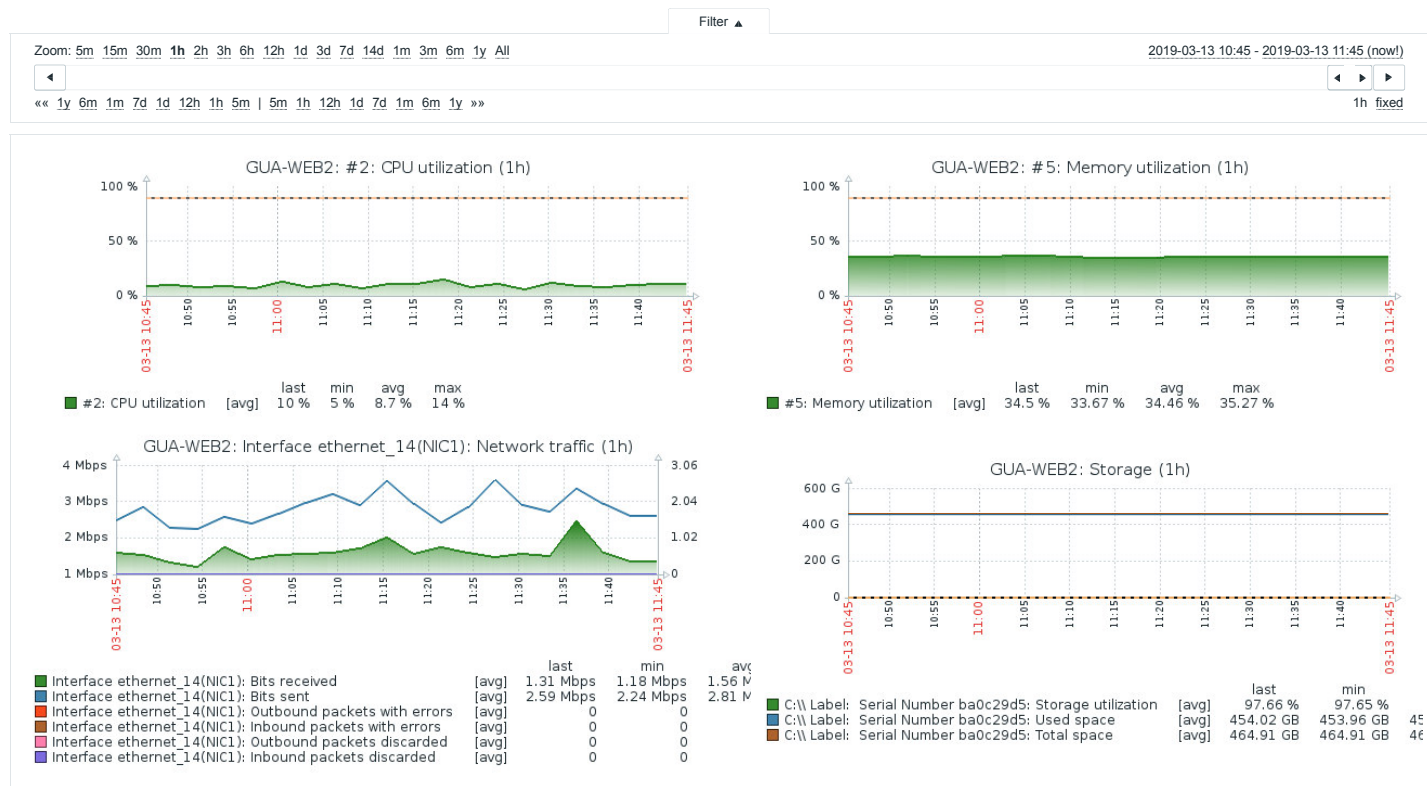
Departamento de Guatemala

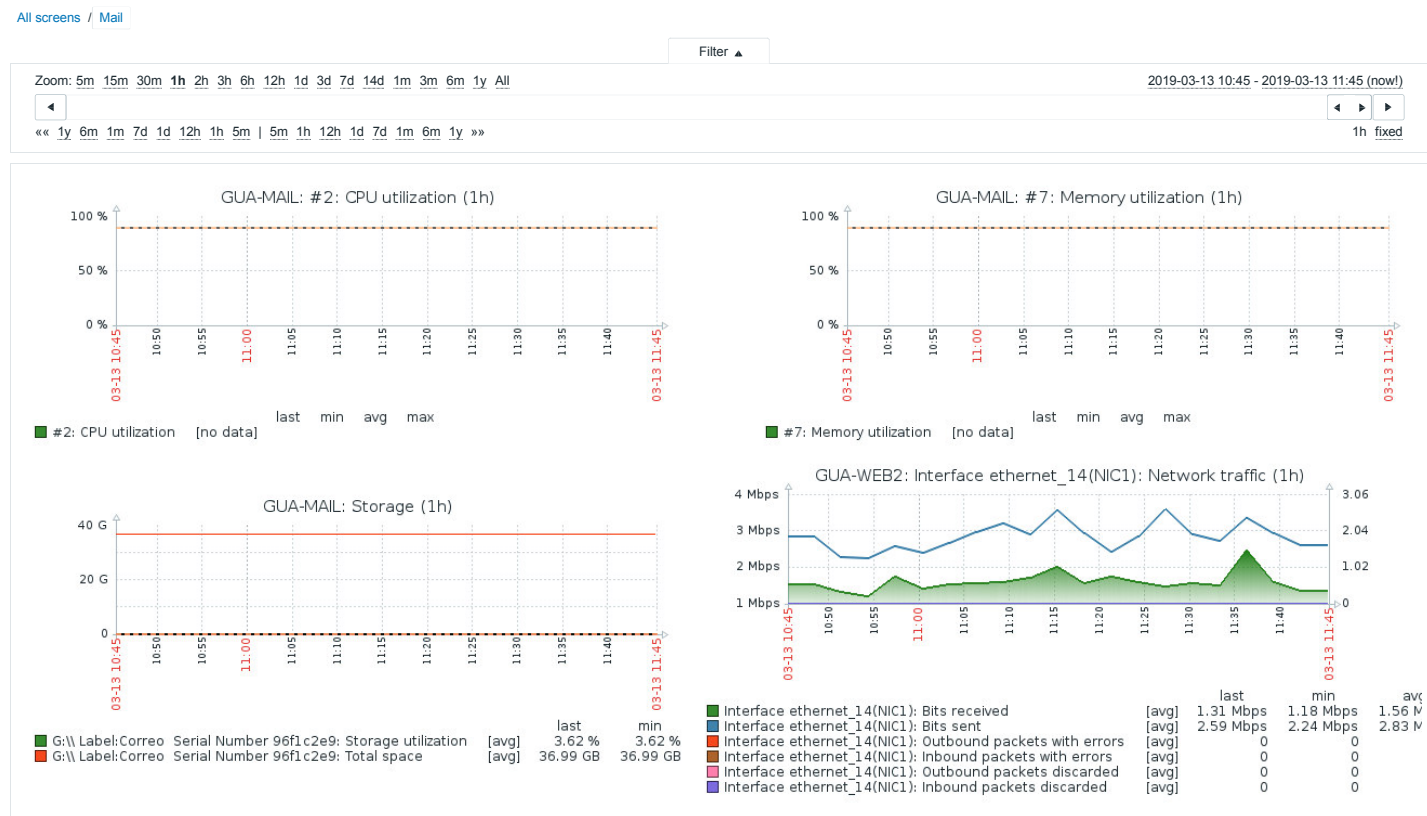
Investigación e Implementación de de un Sistema de Gestión de Documentos



Screens

All screens / GUAWEWEB2





Monitoring Inventory Reports Configuration Administration

Dashboard Problems Overview Web Latest data Triggers Graphs Screens Maps Discovery Services

Screens

192.168.100.121

Screens Edit screen

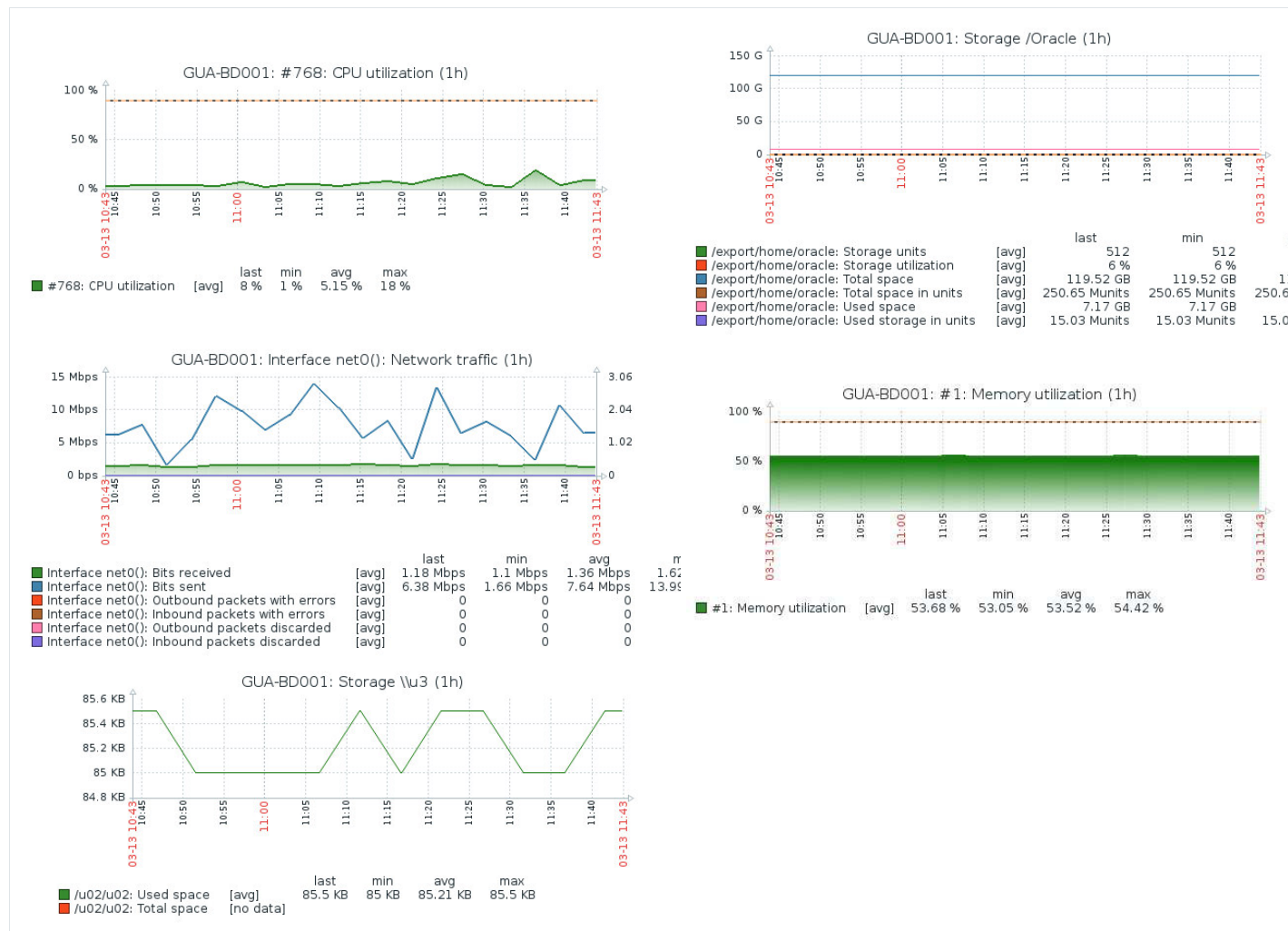
All screens / Base Datos

Filter ▲

Zoom: 5m 15m 30m 1h 2h 3h 6h 12h 1d 3d 7d 14d 1m 3m 6m 1y All

2019-03-13 10:43 - 2019-03-13 11:43 (now!)

« 1y 6m 1m 7d 1d 12h 1h 5m | 5m 1h 12h 1d 7d 1m 6m 1y » 1h fixed



All screens / GUADC1

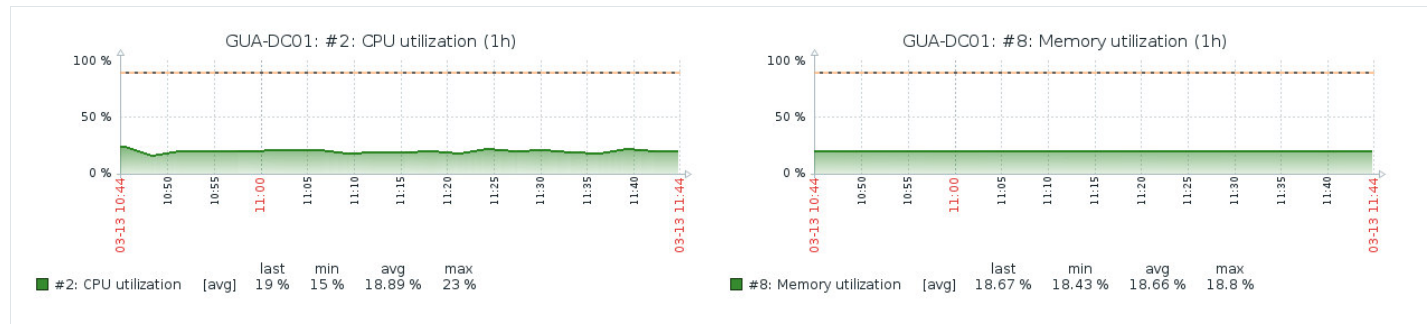
Filter ▲

Zoom: 5m 15m 30m 1h 2h 3h 6h 12h 1d 3d 7d 14d 1m 3m 6m 1y All

2019-03-13 10:44 - 2019-03-13 11:44 (now!)

« 1y 6m 1m 7d 1d 12h 1h 5m | 5m 1h 12h 1d 7d 1m 6m 1y »»

1h fixed



[Monitoring](#) [Inventory](#) [Reports](#) [Configuration](#) [Administration](#)

[Dashboard](#) [Problems](#) [Overview](#) [Web](#) [Latest data](#) [Triggers](#) [Graphs](#) [Screens](#) [Maps](#) [Discovery](#) [Services](#)

192.168.100.121

[Screens](#) [Edit screen](#) [Star](#) [Share](#)

[All screens](#) / [ESCAT](#)

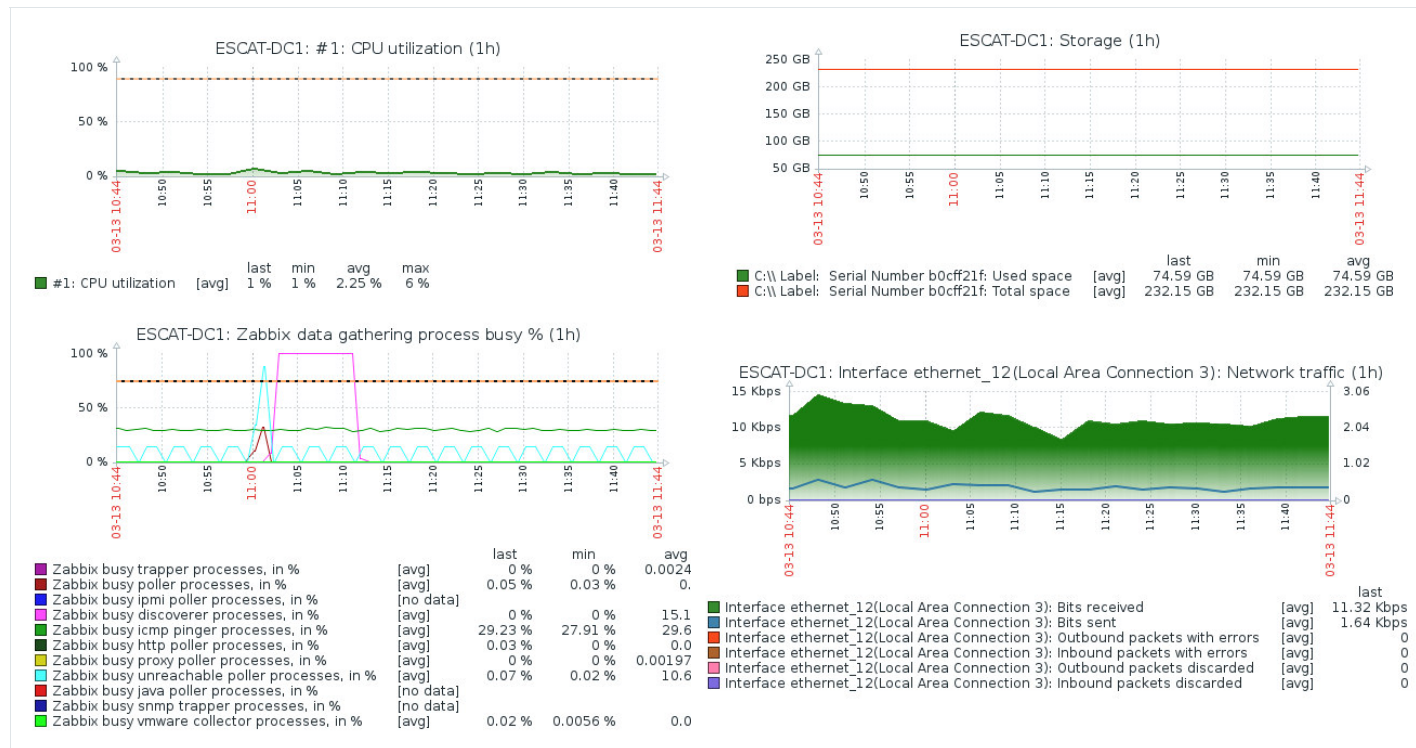
Filter ▲

Zoom: 5m 15m 30m 1h 2h 3h 6h 12h 1d 3d 7d 14d 1m 3m 6m 1y All

2019-03-13 10:44 - 2019-03-13 11:44 (now!)

« 1y 6m 1m 7d 1d 12h 1h 5m | 5m 1h 12h 1d 7d 1m 6m 1y »»

1h fixed



REGISTRO DE INFORMACIÓN CATASTRAL DE GUATEMALA

Nombre del Consultor: Manuel Fernando Raymundo Agustin	Contrato: RIC-R-029-037-2019
Actividad: Analista y Programador de Sistemas	Departamento de: Guatemala
	Informe correspondiente: Marzo de 2019

INFORME DE ACTIVIDADES

ACTIVIDADES REALIZADAS

En base al proyecto "Infraestructura de Datos para el Sistema Registro Catastro en el Mantenimiento de la Información Catastral en Zonas Declaradas Catastrada" se realizaron las siguientes actividades:

FLUJOS DE GESTIÓN INTERNA QUE CONTRIBUYAN A MEJORAR LOS PROCESOS DE ACTUALIZACIÓN Y MANTENIMIENTO CATASTRAL

PORTAL INSTITUCIONAL RIC

Publicación

Se realizaron las configuraciones necesarias a nivel de base de datos y de servidor para la publicación en el ámbito de desarrollo con el objetivo de publicar las propuestas del portal institucional, todo esto a nivel de desarrollo para realizar pruebas de desempeño y evaluar el diseño y secciones creadas. Dichas propuestas fueron trasladadas a la Unidad de Relaciones Públicas para su evaluación y aprobación, se está a la espera de la retroalimentación de parte de dicha unidad para proceder a su desarrollo final y su posterior implementación.

El documento que describe el trabajo realizado para presentación de plantillas se encuentra en la siguiente dirección: https://gua-svcn01.ric.local/svn/Documentos_Gerencia/Desarrollo/Requerimientos/Proceso/Portal%20web/Nuevo%20Portal%202019/0-%20Requerimientos/12117%20-%20Propuestas%20de%20re-dise%C3%B1o%20portal%20institucional.docx.

Esta actividad se incluye en el requerimiento número 12117.

SOLICITUD DE PRODUCTOS Y SERVICIOS CATASTRALES DESDE MUNICIPALIDADES

Análisis

Desde la aplicación SAM se tendrá una nueva interfaz desde donde se ingresen los datos de titular o ccc, seguido se realizará una consulta a distancia para conocer si el predio involucrado se encuentra actualizado en la base de datos operativa del RIC.

Si se detecta que el predio no ha sido actualizado entonces se deberá indicar al usuario los procesos que están pendientes de finalizar para dicho predio y que deberán solventarse en el RIC.

Al ingresar datos se validará que la información proporcionada por la persona en la municipalidad coincida con la que se encuentra almacenada en la base datos del RIC, en caso no sea la misma entonces se deberá indicar al usuario que deberá realizar la gestión de actualización en las oficinas del RIC.

Si se detecta que no hay operaciones o solicitudes pendientes de finalizar y que la información de titular coincide entonces se podrá imprimir la solvencia de actualización y mantenimiento catastral.

La solvencia de actualización y mantenimiento tendrá la siguiente información:

- Nombre del titular catastral
- Servicio municipal por el cual se está solicitando la solvencia
- La ubicación del predio
- El CCC
- Fecha de emisión
- Tiempo de vigencia
- El número de correlativo (año + identificador único de la municipalidad+ correlativo)
- Costo de la solvencia

Se almacenarán todas las transacciones que se realicen desde la aplicación ya sean consultas o generación de documentos teniendo en cuenta el usuario, la fecha y la municipalidad desde donde se está realizando la operación.

Desde el funcionamiento de la aplicación SIAM se tomarán detectará cuando se crea una solicitud de cambio de titular catastral o cambios de información alfanumérica, en ese momento se creará un registro en la base de datos del RIC y cuando se finalice cada una de las solicitudes se actualizará el estado en la nueva estructura.

El mismo comportamiento se tendrá para las operaciones de aprobación de planos.

Diseño

Se realizó el diagrama de procesos involucrados tanto desde la aplicación SAM como desde la aplicación SIAM con el objetivo de comprender de mejor manera el proceso completo de la solución.

Se realizaron los diseños de interfaces de las funcionalidades siguientes:

- Consulta de predios
- Consulta a la base de datos del RIC y presentación de resultados
- Mantenimiento de costos de solvencia de actualización y mantenimiento catastral
- Mantenimiento de servicios municipales

Se diseñaron las nuevas estructuras que serán creadas para controlar tanto las consultas y generaciones de solvencias como para conocer si un predio tiene solicitudes pendientes de finalizarse.


Las actividades descritas se incluyen en el requerimiento número 12287.

El documento que describe el trabajo realizado de análisis y diseño se encuentra en la siguiente dirección: https://guasvcn01.ric.local/svn/Documentos_Gerencia/Desarrollo/Requerimientos/Proceso/Integraci%C3%B3n%20Municipal/0-Requerimientos/2019/SAM-EP-12287-Solvencia%20de%20actualizaci%C3%B3n%20y%20mantenimiento%20catastral.docx.


Manuel Fernando Raymundo Agustín
Ing. En Ciencias y Sistemas



Gerencia Tecnológica
de la Información


Vo. Bo. William Fernando Palacios Rivas
Dir. de Desarrollo Técnico y Administrativo

REGISTRO DE INFORMACIÓN CATASTRAL DE GUATEMALA
INFORME DE ACTIVIDADES

Nombre del Consultor:

Vivian Cristina Recinos Aldana

Actividad: Aseguramiento de la Calidad de Procesos y Herramientas para la Actualización Catastral

Contrato: RIC-R-029-038-2019

Departamento de: Guatemala


Informe correspondiente: Marzo 2019

ACTIVIDADES REALIZADAS

- a) Gestión y seguimiento de solicitudes de soporte técnico a usuario final
 - i. Seguimiento a solicitudes mediante sistema de solicitud de soporte (tickets) del área de infraestructura. Se adjunta reporte de 64 solicitudes.
- b) Soporte y seguimiento al usuario en hardware y software
 - i. Seguimiento a solicitudes recibidas mediante oficios y correos electrónicos, de Gerencia Administrativa Financiera, Gerencia Jurídica, Relaciones Públicas, Compras y Contrataciones de Bienes y Servicios, Auditoría Interna, Almacén, Escuela de Formación y Capacitación, Gerencia de Proyectos. 16 Solicitudes
- c) Dar continuidad y soluciones a gestiones de TI para garantizar operatividad a la infraestructura de datos
 - i. Apoyo en seguimiento y coordinación entre el equipo de Infraestructura y Gerencias, Departamentos y Sedes que solicitan la instalación, cambio o reparación de equipo. Para la compra de materiales y equipo, cambios o instalaciones correspondientes.
- d) Otras actividades afines que le sean asignadas
 - i. Resguardo físico y digital de la documentación e información recibida, generada y entregada como producto de las actividades desarrolladas (oficios, informes de estado, especificaciones, etc.).

FIRMA:

Vivian Cristina Recinos Aldana


Gerencia Tecnología
de la Información
RIC

Vo. Bo. Ing. Napoleón Reguán Felipe
Jefe de Sistemas e Infraestructura

Created By(Name)	Category	Description	Ticket #
ssicaja	Apoyo a Reuniones	Se solicita el apoyo en reunión del 5/6/2019, en el salón mayor a partir de las 8:00 de la mañana se requiere proyectar y el uso de los micrófonos	2888
rvaldez	Problema de Red	Computadora no responde	2894
avaldez	Soporte Software	el generador de planos no funciona correctamente	2904
ottorodrigoroman	Acceso a Internet	Poder visualizar la información de informes y productos gráficos de sitios arqueológicos y lugares ceremoniales indígenas	2915
fcastro	Instalación de Software	buen día, me podrían apoyar con instalar en la computadora Qgis. Agradeciendo el apoyo.	2925
gmonteroso	Unspecified	Emitir Dictamen Técnico correspondiente de las propuestas recibidas, conforme a las especificaciones técnicas	2926
amendez	Soporte Software	la licencia esta vencida	2935
mmilian	Instalación de Software	Por favor instalar los clientes de Oracle para instalación de Vistas en Excel.	2939
Alma Amarilis Godínez Cuyuch	Diagnóstico de Equipo	Revisión de laptop de Bienestar y Desarrollo.	2908
Alma Amarilis Godínez Cuyuch	Traslado de Usuario	SOLICITO TRASLADO DE INFORMACIÓN DE LA PORTÁTIL DEL SR. MARCO VINICIO GONZÁLEZ PINEDA A LA PORTÁTIL DEL TÉCNICO DE BIENESTAR Y DESARROLLO.	2918
Alma Amarilis Godínez Cuyuch	Impresora	BUENA TARDE SOLICITO INSTALACIÓN DE PROGRAMA PARA IMPRESORA DE CARNE INSTITUCIONAL Y TRASLADO DE INFORMACIÓN DE ASISTENTE DE BIENESTAR Y DESARROLLO A JEFE DE BIENESTAR Y DESARROLLO.	2937
Carlos Suhr	Habilitación de Perfil	Favor configurar la cuenta: Usuario: aegarcia Contraseña: 2019.rci Codigo de Impresión: 87903 En Area de Compras	2891
Claudia Elizabeth Figueroa Peralta	Correo Electronico	Por favor, necesito apoyo por problemas con 1 archivo para el envío de la Convocatoria de Consejo Directivo. gracias	2881
Claudia Elizabeth Figueroa Peralta	Unspecified	Buenos días, solicito respetuosamente me puedan trasladar el listado de Consejo Directivo.	2923
Edna Frínee Tobar Portillo	Soporte Software	Buenos días por favor actualizar una lapto que se encuentra en Asesoría Jurídica	2878

Created By(Name)	Category	Description	Ticket #
Edna Frinee Tobar Portillo	Configuración de Equipo	Buenos días por favor pueden revisar la maquina del Licenciado Abel ya que no le esta permitiendo imprimir. Unidad de Asesoría Jurídica.	2903
Edna Frinee Tobar Portillo	Dictamen Técnico	Buena tarde por favor puede revisar las baterías de las dos laptops que se encuentran en Asesoría Jurídica ya que no están funcionando muy bien.	2907
Edson Sebastian Alvarzaes Avila	Soporte Software	Favor de instalar el generar de planos, ya que no puedo utilizarlo actualmente.	2886
Eliseo Velasquez Castillo	Apoyo a Reuniones	Favor realizar grabación del audio del taller de Tierras comunales a realizar hoy en Salón mayor de 9:30 a 16:30	2884
Erick Daniel Perez Xiquita		El Usuario AValdez, no puede ingresar al correo y demas aplicaciones de su equipo.	2895
Erick Estuardo Veras Castillo	Solicitud de Atencion al Usuario		2882
Esvin Eduardo Sique Marroquin		Buenos días, en atención a que el equipo que se estaba configurando para el usuario de GMOSCOSO, presenté fallos y debe darse de baja, solicitamos atentamente, sea configurado para este usuario el equipo con número de inventario RIC-03-01-628, ya que este contiene la totalidad de programas que deberá utilizar el usuario en el quehacer de sus actividades.	2933
		Asimismo solicitamos que la información que haya generado en el equipo que tiene configurado en forma temporal sean trasladados a este equipo.	
		Muchas gracias por la atención y apoyo a esta solicitud.	
Gilmar Anibal Monterroso Lopez	Dictamen Técnico	Emitir Dictamen Técnico correspondiente de las propuestas recibidas, conforme a las especificaciones técnicas	2927
Gilmar Anibal Monterroso Lopez		adjunto especificaciones de impresoras	2936
Glenda Azucena Moscoso Jacome		BUENOS DIAS POR FAVOR NECESITO APOYO, DEBIDO A QUE NO PUEDO INGRESAR A LAS AL MENU DE APLICACIONES Y ABRIR DOCUMENTOS	2911
Glenda Azucena Moscoso Jacome	Diagnóstico de Equipo	Por favor cambiar mouse a mi equipo. El click y click derecho del mouse no sirven.	2941
Jorge Alfredo Sitavi Cana	Solicitud de Atencion al Usuario	Buenos días, les informé que tengo problemas con el acceso al correo electrónico, por lo que solicito su colaboración para verificar la cuenta.	2910
		Gracias	

RIC: Reporte Marzo 2019

(64 items)

Generated on Mar 14, 2019 @ 10:02 am

Created By(Name)	Category	Description	Ticket #
Josue Elias Sanchez Ambrosio	Reloj Marcador	el reloj biometrico no deja descargar eventos	2896
Josue Elias Sanchez Ambrosio	Instalación de Equipo	Instalación del equipo de computo para mi persona. RRHH	2916
Josue Elias Sanchez Ambrosio	Dictamen Tecnico	Solicitud de Dictamen del fallo tecnico del equipo de Computo de mi persona. RRHH	2917
Karla Maria Polanco Moll	Carpetas Compartidas	Necesito revisar documentos en la carpeta compartida RP pero no me deja abrirla y me pide una contraseña.	2906
Kevin Anderson Ochoa Reyes	Traslado de Usuario	Buenas tardes, me pueden apoyar en trasladar la información que tengo en una maquina de escritorio a una Lap Top que me fue proporcionada por favor.	2892
Marco Vinicio Gonzalez Pineda		no da ingreso	2932
Maria Jose Alfaro Campins	Solicitud de Atencion al Usuario	El sistema descarga los documentos, pero no los abre.	2913
Mayra Elizabeth De Leon y de Leon	Instalacion de Software	Buena tarde, por este medio solicito apoyo a efecto de instalar el programa "carga de expediente registral"	2880
Mayra Elizabeth De Leon y de Leon	Soporte Software	Buena tarde solicito apoyo ya que tengo problemas para entrar a carga de expediente registral gracias	2929
Miguel Angel Roldan Monterroso	Configuración de Equipo	instalar la impresora en la unidad de análisis jurídico,	2902
Miguel Graziozo Rivera	Solicitud de Atencion al Usuario	No puedo abrir correos que vienen de Sisdén	2914
Pablo David Ruiz Herrera	Instalacion de Software	favor de instalar pdf 24 en mi máquina para poder proceder a unas actualizaciones.	2900
Rogers Horacio Funes Castellanos		Favor revisar ya que se quedaron sin red dos usuarios de análisis jurídico.	2887
Rogers Horacio Funes Castellanos	Problema de Red	Favor revisar conexión a red en el equipo del Lic. Dennis Archila.	2889

Created By(Name)	Category	Description	Ticket #
Rosa Vicente Lucas	Diagnóstico de Equipo	Buen día por este medio solicito apoyo a efecto de venir a verificar que problemas tiene la PC de la Licenciada Johana Paola Marchorro oliveros, en virtud que no puede ingresar. Saludos cordiales, Email Signature Rosa Vicente Lucas Asistente Secretarial de Registro Público Teléfono: (+502) 2462-8400 Correo Electrónico: rvicente@ric.gob.gt	2883
		21 calle 10-58 Zona 13 Colonia Aurora II Guatemala Ciudad, Guatemala www.ric.gob.gt (http://www.ric.gob.gt)	
Silvia Maritza Sicaia Lemus	Instalación de Equipo	se solicita el apoyo para instalación de equipo para la reunión del 12/3/2019 a partir de las 8:30	2930
Silvia Maritza Sicaia Lemus	Escaner	se solicita el apoyo para instalación de equipo para la reunión del 12/3/2019 a partir de las 8:30	2931
Silvia Maritza Sicaia Lemus	Escaner	se solicita habilitar en la carpeta de escáner para poder borrar archivos ya que debido a que esta llena no permite escanear	2940
Victor Manuel Herrera Galvez	Carpetas Compartidas	Gracias	2879
Victor Manuel Herrera Galvez		Gracias	2901
Victor Manuel Herrera Galvez	Diagnóstico de Equipo	Gracias	2921
Victor Manuel Herrera Galvez		Gracias	2922
Victor Manuel Herrera Galvez	Acceso a Internet	Gracias	2938

Created By(Name)	Category	Description	Ticket #
Victor Manuel Navarro Godínez	Soporte Software	Buen día: Por este medio solicito apoyo en la actualización del programa de RetenIVA, para dos computadoras de la Sección de Contabilidad. Gracias.	2924
Vivian Cristina Recinos Aldana	Baja de Usuario	Por favor dar baja a los usuarios al Lic. Miguel Roldan y Lic. Anibal Valdez, según solicitud adjunta.	2893
Vivian Cristina Recinos Aldana	Habilitación de Perfil	Por favor proporcionar accesos y contraseñas en Análisis Jurídico a los usuarios, según solicitud adjunta.	2897
Vivian Cristina Recinos Aldana	Sistema Admin/Finan	Por instrucciones de Gerencia de la Tecnología se trasladó solicitud de instalación del Sistema Administrativo Financiero.	2898
Vivian Cristina Recinos Aldana	Habilitación de Perfil	Por favor crear usuario según solicitud adjunta	2899
Vivian Cristina Recinos Aldana	Habilitación de Perfil	Buena tarde, por favor crear usuario según solicitud adjunta	2920
Vivian Cristina Recinos Aldana		Buenas tardes, por instrucciones trasladado Solicitud de Información enviada por Auditoría Interna en referencia a Gerencia de Programación y Cooperación Internacional.	2928
Vivian Cristina Recinos Aldana		Buen día, por instrucciones traslado solicitud y expediente para coordinar la revisión y verificación del buen funcionamiento del nuevo Módulo en Potencia en la DM Cobán.	2934
Wendy Aracely Pozuelos Contreras	Habilitación de Perfil	Buenos días a solicitud de licenciado Jorge Ramos favor configurarle maquina para pueda imprimir en la multifuncional de RRHH Y tambien acceso a correo electronico a Licenciado Marlon Loyo Asesor de Recursos Humanos gracias	2885
Wendy Aracely Pozuelos Contreras		Buenas tardes favor de hacer backup a maquina de Marco Vinicio Gonzalez y pasar la info a nueva maquina gracias.	2890
Wendy Aracely Pozuelos Contreras	Configuración de Equipo	Favor de venir a verificar el punto de red de José Miguel Castillo Rosales ya que no puede imprimir y tiene que mandar un documento Urgente gracias.	2905
Wendy Aracely Pozuelos Contreras		Buenos días a solicitud de Maria del Carmen Mendez se solicita crear una carpeta compartida con Camely Caria ya que hay informacion que manejan las dos!	2912
Wendy Aracely Pozuelos Contreras		A SOLICITUD DE JOSÉ MIGUEL CASTILLO SE REQUIERE LA REVISION DE UN EQUIPO DE COMPUTO PARA EMITIR DICTAMEN DE DEVOLUCION AL ARCHIVO GRACIAS.	2919
William Fernando Palacios Rivas	Solicitud Administrativa	Por favor agregar a Alberto Hernandez al grupo de svn RICSVN TI - Desarrollo, para que pueda tener acceso al repositorio de código fuente y documentación técnica.	2909

REGISTRO DE INFORMACIÓN CATASTRAL DE GUATEMALA INFORME DE ACTIVIDADES

Nombre del Consultor: Pablo David Ruiz Herrera	Contrato: RIC-R-029-039-2019
Actividad: Técnico en Implementación	Departamento de: Guatemala Informe correspondiente: al mes de Marzo del 2019

ACTIVIDADES REALIZADAS

- Soporte a la administración de usuarios de las diferentes aplicaciones web del RIC.
- Verificar log de errores de predios que se encuentran con estatus "PENDIENTE DE TRASLADAR A REGISTRO PÚBLICO" y clasificarlos así mismo resolver el error y poder trasladar los predios a Registro Público de las direcciones municipales de Alta Verapaz, Baja Verapaz, Izabal, Petén, Chiquimula, Sacatepéquez-Escuintla.
- Elaboración de reporte detallado de predios de los municipios de San Bartolomé Milpas Altas, Pastores y Siquinalá. A solicitud de la Dirección Municipal de Sacatepéquez.
- Actualización del expediente de predios del municipio de Puralhá, Baja Verapaz, ya que algunos documentos presentaban un error en base de datos al realizar la consulta del expediente de dichos predios.
- Elaboración de reporte de los municipios de Tamahú, Alta Verapaz, Teculután, Zacapa y San Bartolomé Milpas Altas, Sacatepéquez. Para seguimiento y monitoreo de los predios que se encuentran en Análisis Jurídico, solicitado por la Gerencia Jurídica.
- Elaboración de reporte de predios en la fase de normalización del municipio de Teculután, Zacapa. A solicitud de la Gerencia Técnica.
- Apoyo a la normalización de la finca 109-292-2-Grupo Norte, ya que los predios asociados, a esta finca, del municipio de Teculután, Zacapa. Tenían mal normalizados los titulares registrales, por tal razón se normalizó un predio correctamente y este sirvió como guía para la normalización de los predios restantes.


- Actualización de 25 registros en base de datos para que los analistas jurídicos pudieran analizar los predios en la nueva versión de la aplicación de Análisis Jurídico. Issue #12322
- Actualización de 3 registros en base de datos para que los predios, "16-13-04-00774, 16-13-04-00960, 16-13-04-00961", pudieran ser trabajados en la aplicación de Ficha de Campo. Issue #12318

FIRMA:

Pablo David Ruiz Herrera



Gerencia Tecnológica
de la Información



Vo. Bo. Ing. Rodolfo Estuardo Arriaga Herrera
Gerente de Tecnología de la Información



REGISTRO DE INFORMACIÓN CATASTRAL DE GUATEMALA
INFORME DE ACTIVIDADES

Nombre del Consultor: Francisco Javier Reinoso Trujillo Actividad: Servicios Técnicos en Análisis Catastral y Mosaico de Fincas. Proyecto: Catastro en 18 Municipios de 6 Departamentos que incluyen Áreas Protegidas.	Contrato: RIC-AP-R-029-040-2019 Departamento de: Petén Informe correspondiente: Mes de Marzo del año 2019
---	--

ACTIVIDADES REALIZADAS

Se realizó 77 dibujos de fincas de los siguientes Municipios: 6 de El Chal, 37 de Dolores, 8 de La Libertad, 26 de Sayaxché del departamento de Petén; en base a la información registral y plano registral.

Se realizó la ubicación de 77 fincas: en base a la información registral y plano registral, realizando el informe respectivo y el grabado de la información en archivo tipo Shape.

No.	FINCA	FOLIO	LIBRO	DE	MUNICIPIO
1	286	286	81E	Petén	Dolores
2	4308	308	149E	Petén	Dolores
3	4622	122	150E	Petén	Dolores
4	5570	70	152E	Petén	Dolores
5	5571	71	152E	Petén	Dolores
6	5573	73	152E	Petén	Dolores
7	5576	76	152E	Transformación agraria	Dolores
8	5889	389	172E	Petén	Dolores
9	8036	36	197E	Petén	Dolores
10	8093	93	197E	Petén	Dolores
11	8279	279	197E	Petén	Dolores
12	265	265	161E	Petén	Dolores
13	266	266	161E	Petén	Dolores
14	4554	54	150E	Petén	Dolores
15	4600	100	150E	Petén	Dolores
16	476	476	201E	Petén	Dolores
17	5197	197	151E	Petén	Dolores
18	5334	334	171E	Transformación agraria	Dolores
19	5348	348	171E	Petén	Dolores
20	6371	371	153E	Petén	Dolores
21	6890	390	194E	Petén	Dolores
22	7131	131	195E	Petén	Dolores
23	1643	143	224E	Petén	El Chal

24	4558	58	150E	Petén	El Chal
25	5637	137	212E	Petén	El Chal
26	5647	147	212E	Petén	El Chal
27	6261	261	213E	Petén	El Chal
28	7107	107	195E	Petén	El Chal
29	381	381	181E	Petén	La Libertad
30	3871	371	168E	Petén	La Libertad
31	734	93	5	Petén	La Libertad
32	731	231	162E	Petén	La Libertad
33	7184	184	55E	Petén	La Libertad
34	7183	183	55E	Petén	La Libertad
35	7803	303	56E	Transformació n agraria	La Libertad
36	7813	313	56E	Petén	La Libertad
37	1513	13	144E	Petén	Sayaxché
38	1518	18	144E	Petén	Sayaxché
39	1519	19	124E	Petén	Sayaxché
40	1519	19	144E	Petén	Sayaxché
41	1536	182	13	Petén	Sayaxché
42	1546	46	144E	Petén	Sayaxché
43	155	155	167	Transformació n agraria	Sayaxché
44	1550	50	204E	Petén	Sayaxché
45	1558	58	124E	Petén	Sayaxché
46	182	182	167	Transformació n agraria	Sayaxché
47	1837	337	144E	Petén	Sayaxché
48	184	184	161E	Petén	Sayaxché
49	184	184	40	Petén	Sayaxché
50	185	185	167	Transformació n agraria	Sayaxché
51	2096	96	125E	Petén	Sayaxché
52	2139	139	65E	Petén	Sayaxché
53	2140	140	65E	Petén	Sayaxché
54	2141	141	65E	Petén	Sayaxché
55	2143	143	145E	Petén	Sayaxché
56	2143	143	65E	Petén	Sayaxché
57	1852	352	164E	Petén	Sayaxché
58	2144	144	65E	Petén	Sayaxché
59	2145	145	65E	Petén	Sayaxché
60	2147	147	65E	Petén	Sayaxché
61	2179	179	145E	Petén	Sayaxché
62	2182	182	145E	Petén	Sayaxché
63	118	118	161E	Petén	Dolores
64	1266	266	203E	Petén	Dolores
65	164	164	161E	Petén	Dolores
66	2820	320	206E	Petén	Dolores
67	3520	20	168E	Petén	Dolores

68	3556	56	168E	Petén	Dolores
69	4602	102	150E	Petén	Dolores
70	4604	104	150E	Petén	Dolores
71	418	418	161E	Petén	Dolores
72	2544	44	166E	Petén	Dolores
73	3521	21	168E	Petén	Dolores
74	3541	41	168E	Petén	Dolores
75	4478	478	149E	Petén	Dolores
76	4552	52	150E	Petén	Dolores
77	4608	108	150E	Petén	Dolores

Estudio compartido de la información de levantamiento catastral con la información del mosaico de fincas de 23 expedientes del Municipio del El Chal, Petén.

Elaboración de Informes circunstanciados de 23 expedientes del Municipio de El Chal, Petén.

Generación e impresión de 23 planos para Exposición Pública del Municipio de El Chal, Petén.

Se finalizaron 23 informes circunstanciados del Municipio de El Chal, Petén:

1	17-14-12-00073	16	17-14-13-00113
2	17-14-13-00020	17	17-14-13-00115
3	17-14-13-00088	18	17-14-13-00117
4	17-14-13-00093	19	17-14-13-00126
5	17-14-13-00094	20	17-14-19-00126
6	17-14-13-00095	21	17-14-21-00772
7	17-14-13-00096	22	17-14-21-00854
8	17-14-13-00098	23	17-14-21-00855
9	17-14-13-00101		
10	17-14-13-00103		
11	17-14-13-00106		
12	17-14-13-00107		
13	17-14-13-00108		
14	17-14-13-00109		
15	17-14-13-00111		

Se trasladaron al archivo 23 expedientes del Municipio de El Chal, los cuales fueron debidamente analizados.

(f) Francisco Javier Reinoso Trujillo

Vo.Bo.



Lieda. Wendy Yessenia Moro Blanco
Responsable de Análisi Catastral
Registro de Información Catastral de Guatemala
Dirección Municipal de Petén

REGISTRO DE INFORMACIÓN CATASTRAL DE GUATEMALA
INFORME DE ACTIVIDADES

Nombre del Consultor: Guillermo Carlos Manuel Suhr Mandujano Actividad: Diagnóstico y Mejoras de Recursos de Red Informáticos	Contrato: RIC-R-029-040-2019 Departamento de: Guatemala Informe correspondiente: al mes de marzo del 2019
---	--

ACTIVIDADES REALIZADAS

Acorde a términos de referencia de contrato RIC-R-029-040-2019 se realizaron las siguientes actividades de carácter técnico:

- a) Implementación de servidor virtual o físico con sistema operativo Linux para implementación de servicio DNS público primario (esta actividad fue necesario realizarla nuevamente por inconvenientes con la SAN del RIC)
 - i. Instalación de módulo BIND para versión de Linux CentOS instalado
 - ii. Actualización de módulo BIND
 - iii. Pruebas iniciales para implementación de DNS público
- b) Actualización de versión de antivirus institucional a versión más reciente:
 - i. En servidores físicos y virtuales de oficinas centrales: se ha realizado la instalación en un 40% de los servidores.
 - ii. En equipos de usuario final de las siguientes unidades de Oficinas Centrales:
 1. Área de Recursos Humanos: Se procedió a realizar la instalación del antivirus completando el proceso en la totalidad de los equipos
- c) Procesos de actualización de Sistema operativo de servidores de oficinas centrales
 - i. Se realizó un proceso de actualización de sistema operativo en servidores de oficinas centrales
- d) Otras Actividades afines que le sean designadas
 - i. Instalación de 4 servidores virtuales
 1. Instalación de 1 servidor para pruebas de sistema de reloj biométrico de control de ingresos
 - a. Instalación de sistema operativo Windows Server 2008 R2
 - b. Configuración de componentes mediante instalación de controladores
 - c. Actualización de sistema operativo
 - d. Configuración de usuarios para acceso
 2. Instalación de 1 servidor para rol de gestión de documentos de la Unidad de Soporte e Infraestructura
 - a. Instalación de sistema operativo Linux CentOS 7
 - b. Actualización de sistema operativo
 - c. Configuración de usuarios para acceso
 3. Instalación de 1 servidor para Control de mantenimientos de equipo de la
 - a. Instalación de sistema operativo Windows Server 2008 R2
 - b. Configuración de componentes mediante instalación de controladores
 - c. Actualización de sistema operativo
 - d. Configuración de usuarios para acceso
 4. Instalación de 1 servidor para implementación de aplicación de control de impresiones
 - a. Instalación de sistema operativo Windows Server 2012 R2
 - b. Configuración de componentes mediante instalación de controladores
 - c. Actualización de sistema operativo
 - d. Configuración de usuarios para acceso
 5. Revisión de aplicación de sistema de control de relojes biométricos (ver documentación anexa)

FIRMA:

Guillermo Carlos Manuel Suhr Mandujano

Gerencia Tecnológica
de la Información
RIC

Vo. Bo. Ing. Napoleón Reguán Felipe
Jefe de Sistemas e Infraestructura




**REGISTRO
DE INFORMACIÓN
CATRAL**

Construyendo la seguridad jurídica de la tierra

Guatemala, 22 de febrero de 2019
GTI-INFRA-2019-38/RRHH

Licenciado
Jorge Mario Ramos Galindo
Coordinador de Recursos Humanos
Registro de Información Catastral de Guatemala




Estimado Licenciado Ramos:

Reciba un cordial saludo de la Gerencia Tecnología de la Información, esperando que todas sus actividades se desarrollen exitosamente.

En referencia al oficio RRHH-108-2019. El motivo del presente es para la entrega del informe solicitado respecto al sistema del reloj biométrico y los marcajes del personal.

Sin otro particular, me suscribo con muestras de alta consideración y estima.

Atentamente,


Carlos Suhr Mandujano
Área de Infraestructura




Vo.Bo. Ing. Napoleón Reguán Felipe
Jefe de Sistemas e Infraestructura

C.c.: Archivo



Análisis de la Aplicación del Biométrico ZKTime.Net Lite

Después de realizar un análisis de la aplicación del Biométrico ZKTime.Net Lite, encontramos que la pérdida de la información en los registros de marcaje, del 18 de diciembre de 2018 al 07 de enero de 2019, se debió a problemas en la aplicación. En el cual encontramos los siguientes inconvenientes:

1. La aplicación es una aplicación muy sencilla.
2. No cuenta con controles de acciones
3. La seguridad de aplicación es muy pobre, no cuenta con medidas seguridad básica.
4. La base de datos no almacena log de actividad.
5. El aplicativo tampoco cuenta con un log de actividad.
6. La Aplicación es una versión gratuita, que no cuenta con todo el funcionamiento que una aplicación de control debe de tener.

Debido a los problemas encontrados dentro de la aplicación se puede inferir que la información perdida, se debió a un error del aplicativo en sí. Ya que no se pudo encontrar ningún log de actividad, dentro de la aplicación que señale otra causa.

**REGISTRO DE INFORMACIÓN CATASTRAL DE GUATEMALA
INFORME DE ACTIVIDADES**

Nombre del Consultor: David Xicay Martín	Contrato: RIC-R-029-041 -2019
Actividad: Analista y Programador de Sistemas	Departamento de: Guatemala
	Informe correspondiente: al mes de marzo 2019

ACTIVIDADES REALIZADAS

En base al proyecto "Infraestructura de Datos para el Sistema Registro Catastro en el Mantenimiento de la Información Catastral en Zonas Declaradas Catastrada" se realizaron las siguientes actividades:

Basado en el flujo: Visor de Información Catastral para las Municipalidades se realizaron las siguientes actividades:

Soporte y Mantenimiento

- Configuración de Geoserver-SAM para producción: Se realizó nuevamente la configuración de Geoserver para la aplicación SAM en el ambiente de producción debido al problema suscitado por fallas en la infraestructura de almacenamiento en el RIC, las tareas realizadas las siguientes:
 - a. Instalación de Geoserver
 - b. Definición de Estilos para Capas
 - c. Configuración de acceso a Datos
 - d. Creación de Capas para visor
 - i. Infraestructura vial
 - ii. Cuerpos de agua
 - iii. Sitios arqueológicos
 - iv. Lugares sagrados
 - v. Áreas protegidas
 - vi. Reserva territorial
 - vii. Predios
 - e. Creación de capas para municipalidades para acceder a las vistas descritas en el inciso (d) si se encuentran disponibles:
 - f. Habilitar acceso mediante servicio WFS (en proceso)
 - g. Configuración de usuarios y permisos

La documentación de las tareas realizadas se encuentra en la siguiente ubicación:

https://gua-svcn01.ric.local/svn/Documentos_Gerencia/Desarrollo/Requerimientos/Proceso/SAM/0-Requerimientos/2019/Febrero/Configurar_Geoserver_produccion.docx

El avance de esta tarea es del 80%, queda pendiente habilitar el proceso para descarga de shape's mediante el servicio WFS a través de HTTPS.

Basado en el flujo: Solicitudes de modificación de información gráfica:

Desarrollo

- Completar Información para Creación de Pretensiones: Se inició el desarrollo para que en la etapa de completar información de SIAM se puedan incorporar las solicitudes para la operación de pretensiones parciales y totales, exceptuando las pretensiones por titularidad, el avance de este proceso es del 70%.

La documentación de las tareas realizadas se encuentra en la siguiente ubicación:

https://gua-svcn01.ric.local/svn/Documentos_Gerencia/Desarrollo/Requerimientos/Proceso/SIAM/0-Requerimientos/Nuevos/2019/Enero/SIAM-EF-12021-ComplearInformacionPretensiones.docx

Basado en el flujo: Solicitudes para el proceso de actualización y mantenimiento de la información se realizaron las siguientes actividades:

Soporte y Mantenimiento

- Resolución: Se reportó que una aprobación de planos no se podía registrar indicando que la geometría del predio matriz quedaba inconexo, se verificó la información en base de datos y se comprobó gráficamente que la forma grafica generaba inconexión, el proceso y las actividades realizadas quedan documentadas en el issue: 12293 y en el siguiente documento:

https://gua-svcn01.ric.local/svn/Documentos_Gerencia/Desarrollo/Requerimientos/Proceso/SIAM/0-Requerimientos/Bugs/2019/Marzo/SIAM-EF-12293-No%20se%20puede%20operar%20una%20AP.docx

- Inconveniente en Operación Grafica por Correo de Usuario: Se reportó que una operación grafica de aprobación de planos causaba inconvenientes, y se determinó que el error lo causaba el método que obtiene el correo electrónico del usuario que tiene asignado el predio cuando se encuentra en la etapa de Análisis Catastral, fue necesario obtener la ultima asignación del predio y en base a esta información obtener el correo del usuario que tiene asignado el predio para informarle del cambio grafico en proceso.

Se dio seguimiento a esta tarea mediante el issue: 12252, y la documentación de las tareas realizadas se encuentra en la siguiente ubicación:

https://gua-svcn01.ric.local/svn/Documentos_Gerencia/Desarrollo/Requerimientos/Proceso/SIAM/0-Requerimientos/Bugs/2019/Febrero/SIAM-EF-12252-Error%20al%20tratar%20de%20operar%20solicitud.docx

Otras Tareas Realizadas:

- Función para Determinar Pretensión en Generador de Planos: Se recibió la solicitud para corregir el mensaje de pretensión que se mostraba en el generador de planos para un predio en específico, para corregir el inconveniente fue necesario realizar cambios en base de datos para obtener la información en la etapa en que se encuentra el predio.

Se dio seguimiento a esta tarea mediante el issue: 12210, y quedó documentado en la siguiente ubicación:

https://qua-svcn01.ric.local/svn/Documentos_Gerencia/Desarrollo/Requerimientos/Proceso/GeneradorPlanos/0-Requerimientos/Bugs/2019/Febrero/GP-EF-12210-MensajeDePretensión.docx

- Publicación de Ortofotos: Debido a inconvenientes de infraestructura de almacenamiento ocurridos en Enero de 2019 el sector en donde se encontraba almacenada la información de ortofotografías también fue dañado y para restablecer el servicio que permite mostrar las ortofotos en los distintos visores de mapas de la institución fue necesario realizar las tareas siguientes:
 - a. Solicitar espacio en servidor para ubicar los archivos de ortofotos
 - b. Trasladar la información recibida al espacio destinado para este propósito.
 - c. Modificar el archivo que contiene el índice de las ortofotografías
 - d. Modificar el servidor MapServer para consultar la información de las ortofotografías
 - e. Pruebas de funcionalidad en visores

Se dio seguimiento a esta tarea mediante el issue: 12239

FIRMA:


David Xcay Martín
Ing. En Ciencias y Sistemas




Vo. Bo. Ing. William Fernando Palacios Rivas
Jefe de Desarrollo Técnico y Administrativo

REGISTRO DE INFORMACIÓN CATASTRAL DE GUATEMALA
INFORME DE ACTIVIDADES

Nombres y apellidos: Elvia Judith Guch Machán	Contrato: RIC-R-029-042-2019
Actividad: Asistente Secretarial para Uso Multifinlatario	Departamento de: Guatemala
	Informe correspondiente: Al mes de Marzo del 2019

Actividades Realizadas

- Se implementó el archivo de la documentación generada con la municipalidad de Villa Nueva con respecto al seguimiento del tema “integración del catastro municipal”.
- Se actualizó el archivo de los informes de actividades del mes de Marzo del Uso Multifinlatario de la Información Catastral de las direcciones municipales RIC, por parte de los técnicos multifinlatarios de la información catastral.
- Se implementó el archivo del plan operativo anual 2019 y plan cuatrimestral de coordinación entre las municipalidades de San Jacinto Chiquimula, Huité Zacapa, Usumatlán Zacapa, San Juan La Ermita Chiquimula, San Diego Zacapa, Cabañas Zacapa, y el RIC Zacapa Chiquimula.
- Elaboración de informe de comisión efectuada en los municipios Puerto Barrios y Livingston del departamento de Izabal, en la que se firmaron convenios con la municipalidad de Livingston.
- Apoyo en logística para la elaboración de una reunión interinstitucional realizada por parte de la unidad de Uso Multifinlatario De La Información Catastral con la oficina municipal de catastro del Departamento de Quetzaltenango, para identificar la metodología del levantamiento catastral.
- Asistencia a reuniones institucionales realizadas con personal de la municipalidad de Villa Nueva en la que se expusieron los avances de la integración de los catastros municipales al RIC.

FIRMA:  Elvia Judith Guch Machán	Vo.Bo.  Ing. Elvis Willans Jonas Chajón Turcios Gerente Técnico del Proceso Catastral RIC Registro de Información Catastral de Guatemala
---	--

REGISTRO DE INFORMACIÓN CATASTRAL DE GUATEMALA

INFORME DE ACTIVIDADES

Nombres y apellidos: Ligia Milithza Méndez Ramos	Contrato: RIC-R-029-043-2019
Actividad: Análisis De Procesos De Actualización Catastral	Departamento de: Guatemala
	Informe correspondiente: del 1 al 31 de Marzo del 2019

Actividades Realizadas
<ul style="list-style-type: none"> • Reunión con el Personal de Gerencia Técnica del Registro de Información Catastral –RIC, para la validación del cronograma de actividades a desarrollar en el mes de marzo del año 2019. • Reunión con el enlace de Gerencia de Tecnología de la Información –GTI- y Personal de Gerencia Técnica –GT- del Registro de Información Catastral –RIC, para el seguimiento de la actualización del Mapa de Procesos del “Proyecto de Infraestructura de Datos para el sistema Registro-Catastro en el mantenimiento de la información catastral en zonas declaradas catastradas”. • Reunión con el enlace de Gerencia de Tecnología de la Información –GTI- y Personal de Gerencia Técnica –GT- del Registro de Información Catastral –RIC, en la cual se implementó las observaciones en el borrador del Mapa de Procesos del “Proyecto de Infraestructura de Datos para el sistema Registro-Catastro en el mantenimiento de la información catastral en zonas declaradas catastradas”, elaborado en base a la información proporcionada por Gerencia de Tecnología de la Información –GTI-. • Gestión ante Gerencia de Tecnología de la Información –GTI-, para la carga de la información gráfica catastral a la base de datos del Sistema de Actualización Municipal visor –SAM- para su visualización del municipio de Jocotenango, Pastores, San Bartolomé Milpas Altas, Santa Lucía Milpas Altas, Magdalena Milpas Altas del departamento de Sacatepéquez, municipio de La Democracia y Siquinalá, del departamento de Escuintla, municipio de Salamá y Purulhá, del departamento de Baja Verapaz, municipio de Santa Cruz Verapaz, Tactic, Tamahú y Santa Catalina La Tinta, del departamento de Alta Verapaz, municipio de Flores, San José, San Benito, San Andrés, La Libertad, San Francisco, Santa Ana, Dolores, San Luis, Sayaxché, Melchor de Mencos, Poptún y El Chal del departamento de Péten, municipio de Puerto Barrios, Livingston, El Estor, Morales y Los Amates del departamento de Izabal, municipio de Usumatlán, Cabañas, San Diego y Huité del departamento de Zacapa, municipio de San Juan Ermita y San Jacinto del departamento de Chiquimula.

- Seguimiento con Gerencia de Tecnología de la Información -GTI-, el acceso y funcionamiento de la plataforma del Sistema de Actualización Municipal vía web, Visor -SAM-.
- Coordinación con Gerencia de Tecnología de la Información -GTI-, para el control de usuario y contraseña creados, dentro de la plataforma del Sistema de Actualización Municipal vía web, Visor -SAM-.
- Gestión con los Técnicos del uso multifinalitario de Alta Verapaz, Sacatepéquez, Petén, Izabal, Zacapa y Chiquimula para la obtención de datos de los técnicos municipales, para la creación de usuario y contraseña en Gerencia de Tecnología de la Información -GTI-.
- Solicitud a Gerencia de Tecnología de la Información -GTI- la creación de usuario y contraseña, correspondientes a 32 Técnicos Municipales de los Municipios de Flores, San José, San Benito, San Andrés, La Libertad, San Francisco, Santa Ana, Dolores, San Luis, Sayaxché, Melchor de Mencos, Poptún y El Chal del departamento de Petén, para el acceso a la plataforma de Actualización Municipal vía web, Visor -SAM- y descarga de información catastral por medio de QuantumGis en formato vectorial.
- Presentación al Gerente de Tecnología de la Información -GTI- y personal de Gerencia Técnica -GT-, del borrador que incluye el análisis de la situación del proceso de actualización en base a información generada e indicadores, análisis y definición de procesos de automatización de la información, Documentación de procesos nuevos y mejorados y el borrador del Mapa de Procesos de la aplicación del Sistema de Actualización Municipal visor -SAM-, del "Proyecto de Infraestructura de Datos para el sistema Registro-Catastro en el mantenimiento de la información catastral en zonas declaradas catastradas".

FIRMA:

Liggia Militiza Méndez Ramos
Ingeniero Civil

Vó.Bo.



Ing. Elvis Willans Jonas Chajón Turcios
Gerente Técnico del Proceso Catastral
Registro de Información Catastral de Guatemala
Elvis Willans Jonas Chajon Turcios
Gerente Técnico del Proceso Catastral

**REGISTRO DE INFORMACIÓN CATASTRAL DE GUATEMALA
INFORME DE ACTIVIDADES**

Nombres y apellidos: Héctor Alfredo Oliva Morales	Contrato No. RIC-R-029-044-2019
Actividad: Asesor de Asuntos Municipales	Departamento de: Guatemala
	Informe correspondiente a: Marzo del 2019

ACTIVIDADES REALIZADAS


- Participación en reunión entre autoridades del RIC y el Alcalde municipal y miembros del Concejo municipal de Livingston, Izabal, donde se firmo el Convenio Especifico de Cooperación Interinstitucional entre el Registro de Información Catastral y la Municipalidad de Livingston, Izabal, el cual tiene por objeto establecer las condiciones que rijan las relaciones de coordinación entre el Registro de Información Catastral de Guatemala y la Municipalidad de Livingston del Departamento de Izabal, con el propósito de hacer uso multifinalitario de la información catastral para mejorar la gestión municipal y mantener actualizada dicha información en ambas instituciones.
- Participación en reunión entre miembros de la Gerencia Técnica del RIC y representantes de la Municipalidad de Villa Nueva, para la revisión final de la propuesta de muestreo y sectores para la realización del trabajo de campo con el fin de determinar la viabilidad de integrar la información catastral de dicha municipalidad al catastro nacional del RIC, según el artículo 74 Decreto 41-2005 y bajo el marco de lo establecido en el POA 2019 del RIC, habiendo acordado conjuntamente entre la Gerencia Técnica y los representantes de la municipalidad la realización del trabajo de campo de acuerdo a la propuesta técnica presentada.
- Participación en reunión entre miembros de la Gerencia Técnica del RIC y representantes de la Municipalidad de Villa Nueva, para definir la estrategia del trabajo de campo para la realización del muestreo de la información catastral de dicha municipalidad para integrarla al catastro nacional del RIC, según el artículo 74 Decreto 41-2005 y bajo el marco de lo establecido en el POA 2019 del RIC,
- Participación en visita de campo en acompañamiento a técnicos del RIC y Municipalidad de Villa Nueva para realizar reconocimiento de los sectores donde se realizara el muestreo de campo con el fin de determinar la viabilidad de integrar la información catastral de dicha municipalidad al catastro nacional del RIC, según el artículo 74 Decreto 41-2005 y bajo el marco de lo establecido en el POA 2019 del RIC,
- Apoyo al encargado del tema de Uso Multifinalitario de la Información Catastral, en la Dirección Municipal de Baja Verapaz para la revisión de información y corrección del borrador de informe final de la definición del Perímetro de la Jurisdicción Municipal Consensuado -PJMC- del municipio de Purulha, Baja Verapaz, habiéndole trasladado observaciones para la modificación de la información presentada.,

Firma:  Héctor Alfredo Oliva Morales Ingeniero Agrónomo	Vo. Bo.  Ing. Elvis Williams Jonas Chajon Turcios Gerente Técnico Registro de Información Catastral de Guatemala
--	---

REGISTRO DE INFORMACIÓN CATASTRAL DE GUATEMALA
INFORME DE ACTIVIDADES

Nombre del Contratista: Mario Alexander Velásquez Pérez	Contrato: RIC-R-029-045-2019
Actividad: Servicios Profesionales para procedimientos jurídicos	Departamento de: Guatemala
	Informe correspondiente: Al mes de marzo de 2019

Actividades Realizadas	
1	Análisis Jurídico de 235 predios de diferentes municipios conforme a reporte y elaboración de Dictámenes Jurídicos
2	Análisis Jurídico de 235 predios de diferentes municipios conforme a reporte y elaboración de Proyectos de Declaratoria.
3	Consultas a distancia de fincas relacionadas con los predios objeto de Análisis Jurídico y estudios de copropiedad.
4	Actualización de información de expedientes catastrales
5	Planteamiento de dudas, objeto de análisis jurídico.
6	Elaboración de 05 Enmiendas de Procesos Catastrales

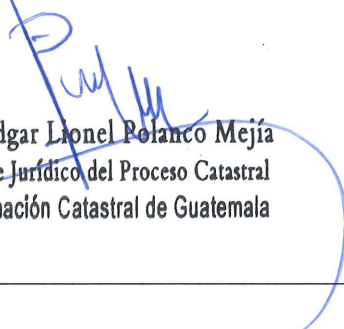

Lic. Mario Alexander Velásquez Pérez
Abogado y Notario

Visto Bueno:


Lic. Erick Daniel Pérez Xiquitá
Supervisor de Análisis Jurídico

Visto Bueno:




Lic. Edgar Lionel Polanco Mejía
Gerente Jurídico del Proceso Catastral
Registro de Información Catastral de Guatemala

DESCRIPCIÓN DE ACTIVIDADES

Contrato No.:

RIC-R-029-045-2019

Actividad denominada:

SERVICIOS PROFESIONALES PARA PROCEDIMIENTOS JURÍDICOS

Descripción de entrega de productos consiste:

DOSCIENTOS CUARENTA (240) expedientes catastrales, de los cuales se realizaron DOSCIENTOS TREINTA Y CINCO (235) analizados y finalizados con dictamen jurídico y proyecto de declaración de predio catastrado; y elaboración de CINCO (05) enmiendas de expedientes catastrales.

Nombre del Contratista:

Lic. Mario Alexander Velásquez Pérez

No.	Correlativo	CCC	Municipio	Departamento	Actividad Reportada
1	1	16-05-01-09009	Tamahú	Alta Verapaz	Dictamen Jurídico y Proyecto de Declaración de Predio Catastrado
2	2	16-05-01-09029	Tamahú	Alta Verapaz	Dictamen Jurídico y Proyecto de Declaración de Predio Catastrado
3	3	16-05-01-02652	Tamahú	Alta Verapaz	Dictamen Jurídico y Proyecto de Declaración de Predio Catastrado
4	4	16-05-01-03033	Tamahú	Alta Verapaz	Dictamen Jurídico y Proyecto de Declaración de Predio Catastrado
5	5	16-05-03-03260	Tamahú	Alta Verapaz	Dictamen Jurídico y Proyecto de Declaración de Predio Catastrado
6	6	16-05-03-03258	Tamahú	Alta Verapaz	Dictamen Jurídico y Proyecto de Declaración de Predio Catastrado
7	7	16-05-03-01121	Tamahú	Alta Verapaz	Dictamen Jurídico y Proyecto de Declaración de Predio Catastrado
8	8	16-05-03-01412	Tamahú	Alta Verapaz	Dictamen Jurídico y Proyecto de Declaración de Predio Catastrado
9	9	16-05-01-04503	Tamahú	Alta Verapaz	Dictamen Jurídico y Proyecto de Declaración de Predio Catastrado
10	10	16-05-01-03221	Tamahú	Alta Verapaz	Dictamen Jurídico y Proyecto de Declaración de Predio Catastrado
11	11	16-05-01-03207	Tamahú	Alta Verapaz	Dictamen Jurídico y Proyecto de Declaración de Predio Catastrado
12	12	16-05-01-02661	Tamahú	Alta Verapaz	Dictamen Jurídico y Proyecto de Declaración de Predio Catastrado
13	13	16-05-01-06468	Tamahú	Alta Verapaz	Dictamen Jurídico y Proyecto de Declaración de Predio Catastrado
14	14	16-05-01-00602	Tamahú	Alta Verapaz	Dictamen Jurídico y Proyecto de Declaración de Predio Catastrado
15	15	16-05-01-01358	Tamahú	Alta Verapaz	Dictamen Jurídico y Proyecto de Declaración de Predio Catastrado
16	16	16-05-01-06037	Tamahú	Alta Verapaz	Dictamen Jurídico y Proyecto de Declaración de Predio Catastrado
17	17	16-05-01-01484	Tamahú	Alta Verapaz	Dictamen Jurídico y Proyecto de Declaración de Predio Catastrado
18	18	16-05-03-00414	Tamahú	Alta Verapaz	Dictamen Jurídico y Proyecto de Declaración de Predio Catastrado
19	19	16-05-03-01554	Tamahú	Alta Verapaz	Dictamen Jurídico y Proyecto de Declaración de Predio Catastrado
20	20	16-05-01-01598	Tamahú	Alta Verapaz	Dictamen Jurídico y Proyecto de Declaración de Predio Catastrado
21	21	16-05-01-03262	Tamahú	Alta Verapaz	Dictamen Jurídico y Proyecto de Declaración de Predio Catastrado
22	22	03-07-03-00325	San Bartolomé Milpas Altas	Sacatepequez	Dictamen Jurídico y Proyecto de Declaración de Predio Catastrado
23	23	16-05-01-02857	Tamahú	Alta Verapaz	Dictamen Jurídico y Proyecto de Declaración de Predio Catastrado
24	24	03-07-03-00434	San Bartolomé Milpas Altas	Sacatepequez	Dictamen Jurídico y Proyecto de Declaración de Predio Catastrado
25	25	03-07-03-00696	San Bartolomé Milpas Altas	Sacatepequez	Dictamen Jurídico y Proyecto de Declaración de Predio Catastrado
26	26	16-05-01-02696	Tamahú	Alta Verapaz	Dictamen Jurídico y Proyecto de Declaración de Predio Catastrado
27	27	19-05-03-04241	Teculután	Zacapa	Dictamen Jurídico y Proyecto de Declaración de Predio Catastrado
28	28	16-05-01-06124	Tamahú	Alta Verapaz	Dictamen Jurídico y Proyecto de Declaración de Predio Catastrado

29	29	19-05-03-04602	Teculután	Zacapa	Dictamen Jurídico y Proyecto de Declaración de Predio Catastrado
30	30	19-05-03-04641	Teculután	Zacapa	Dictamen Jurídico y Proyecto de Declaración de Predio Catastrado
31	31	19-05-03-04642	Teculután	Zacapa	Dictamen Jurídico y Proyecto de Declaración de Predio Catastrado
32	32	19-05-03-04643	Teculután	Zacapa	Dictamen Jurídico y Proyecto de Declaración de Predio Catastrado
33	33	19-05-03-04653	Teculután	Zacapa	Dictamen Jurídico y Proyecto de Declaración de Predio Catastrado
34	34	19-05-03-04654	Teculután	Zacapa	Dictamen Jurídico y Proyecto de Declaración de Predio Catastrado
35	35	19-05-03-04672	Teculután	Zacapa	Dictamen Jurídico y Proyecto de Declaración de Predio Catastrado
36	36	19-05-04-00035	Teculután	Zacapa	Dictamen Jurídico y Proyecto de Declaración de Predio Catastrado
37	37	19-05-04-00050	Teculután	Zacapa	Dictamen Jurídico y Proyecto de Declaración de Predio Catastrado
38	38	19-05-04-00055	Teculután	Zacapa	Dictamen Jurídico y Proyecto de Declaración de Predio Catastrado
39	39	19-05-04-00069	Teculután	Zacapa	Dictamen Jurídico y Proyecto de Declaración de Predio Catastrado
40	40	19-05-04-00070	Teculután	Zacapa	Dictamen Jurídico y Proyecto de Declaración de Predio Catastrado
41	41	19-05-04-00089	Teculután	Zacapa	Dictamen Jurídico y Proyecto de Declaración de Predio Catastrado
42	42	19-05-04-00106	Teculután	Zacapa	Dictamen Jurídico y Proyecto de Declaración de Predio Catastrado
43	43	19-05-04-00112	Teculután	Zacapa	Dictamen Jurídico y Proyecto de Declaración de Predio Catastrado
44	44	19-05-04-00116	Teculután	Zacapa	Dictamen Jurídico y Proyecto de Declaración de Predio Catastrado
45	45	19-05-04-00141	Teculután	Zacapa	Dictamen Jurídico y Proyecto de Declaración de Predio Catastrado
46	46	19-05-04-00147	Teculután	Zacapa	Dictamen Jurídico y Proyecto de Declaración de Predio Catastrado
47	47	19-05-04-00151	Teculután	Zacapa	Dictamen Jurídico y Proyecto de Declaración de Predio Catastrado
48	48	19-05-04-00152	Teculután	Zacapa	Dictamen Jurídico y Proyecto de Declaración de Predio Catastrado
49	49	19-05-04-00153	Teculután	Zacapa	Dictamen Jurídico y Proyecto de Declaración de Predio Catastrado
50	50	19-05-04-00154	Teculután	Zacapa	Dictamen Jurídico y Proyecto de Declaración de Predio Catastrado
51	51	19-05-04-00218	Teculután	Zacapa	Dictamen Jurídico y Proyecto de Declaración de Predio Catastrado
52	52	19-05-04-00220	Teculután	Zacapa	Dictamen Jurídico y Proyecto de Declaración de Predio Catastrado
53	53	19-05-04-00221	Teculután	Zacapa	Dictamen Jurídico y Proyecto de Declaración de Predio Catastrado
54	54	19-05-04-00222	Teculután	Zacapa	Dictamen Jurídico y Proyecto de Declaración de Predio Catastrado
55	55	19-05-04-00223	Teculután	Zacapa	Dictamen Jurídico y Proyecto de Declaración de Predio Catastrado
56	56	19-05-04-00224	Teculután	Zacapa	Dictamen Jurídico y Proyecto de Declaración de Predio Catastrado
57	57	19-05-04-00225	Teculután	Zacapa	Dictamen Jurídico y Proyecto de Declaración de Predio Catastrado
58	58	19-05-04-00226	Teculután	Zacapa	Dictamen Jurídico y Proyecto de Declaración de Predio Catastrado
59	59	19-05-04-00230	Teculután	Zacapa	Dictamen Jurídico y Proyecto de Declaración de Predio Catastrado
60	60	19-05-04-00231	Teculután	Zacapa	Dictamen Jurídico y Proyecto de Declaración de Predio Catastrado
61	61	19-05-04-00232	Teculután	Zacapa	Dictamen Jurídico y Proyecto de Declaración de Predio Catastrado
62	62	19-05-03-04626	Teculután	Zacapa	Dictamen Jurídico y Proyecto de Declaración de Predio Catastrado

63	63	19-05-03-04627	Teculután	Zacapa	Dictamen Jurídico y Proyecto de Declaración de Predio Catastrado
64	64	19-05-03-04628	Teculután	Zacapa	Dictamen Jurídico y Proyecto de Declaración de Predio Catastrado
65	65	19-05-04-00208	Teculután	Zacapa	Dictamen Jurídico y Proyecto de Declaración de Predio Catastrado
66	66	19-05-04-00169	Teculután	Zacapa	Dictamen Jurídico y Proyecto de Declaración de Predio Catastrado
67	67	19-05-04-00170	Teculután	Zacapa	Dictamen Jurídico y Proyecto de Declaración de Predio Catastrado
68	68	19-05-04-00196	Teculután	Zacapa	Dictamen Jurídico y Proyecto de Declaración de Predio Catastrado
69	69	19-05-04-00198	Teculután	Zacapa	Dictamen Jurídico y Proyecto de Declaración de Predio Catastrado
70	70	19-05-04-00212	Teculután	Zacapa	Dictamen Jurídico y Proyecto de Declaración de Predio Catastrado
71	71	19-05-04-00214	Teculután	Zacapa	Dictamen Jurídico y Proyecto de Declaración de Predio Catastrado
72	72	19-05-04-00183	Teculután	Zacapa	Dictamen Jurídico y Proyecto de Declaración de Predio Catastrado
73	73	19-05-04-00187	Teculután	Zacapa	Dictamen Jurídico y Proyecto de Declaración de Predio Catastrado
74	74	19-05-04-00206	Teculután	Zacapa	Dictamen Jurídico y Proyecto de Declaración de Predio Catastrado
75	75	19-05-04-00166	Teculután	Zacapa	Dictamen Jurídico y Proyecto de Declaración de Predio Catastrado
76	76	19-05-03-04725	Teculután	Zacapa	Dictamen Jurídico y Proyecto de Declaración de Predio Catastrado
77	77	16-05-03-04229	Tamahú	Alta Verapaz	Dictamen Jurídico y Proyecto de Declaración de Predio Catastrado
78	78	19-05-03-04644	Teculután	Zacapa	Dictamen Jurídico y Proyecto de Declaración de Predio Catastrado
79	79	03-07-03-00697	San Bartolomé Milpas Altas	Sacatepequez	Dictamen Jurídico y Proyecto de Declaración de Predio Catastrado
80	80	03-07-03-00229	San Bartolomé Milpas Altas	Sacatepequez	Dictamen Jurídico y Proyecto de Declaración de Predio Catastrado
81	81	03-07-03-00284	San Bartolomé Milpas Altas	Sacatepequez	Dictamen Jurídico y Proyecto de Declaración de Predio Catastrado
82	82	03-07-03-00285	San Bartolomé Milpas Altas	Sacatepequez	Dictamen Jurídico y Proyecto de Declaración de Predio Catastrado
83	83	03-07-03-00288	San Bartolomé Milpas Altas	Sacatepequez	Dictamen Jurídico y Proyecto de Declaración de Predio Catastrado
84	84	03-07-03-00290	San Bartolomé Milpas Altas	Sacatepequez	Dictamen Jurídico y Proyecto de Declaración de Predio Catastrado
85	85	03-07-03-00295	San Bartolomé Milpas Altas	Sacatepequez	Dictamen Jurídico y Proyecto de Declaración de Predio Catastrado
86	86	03-07-03-00298	San Bartolomé Milpas Altas	Sacatepequez	Dictamen Jurídico y Proyecto de Declaración de Predio Catastrado
87	87	03-07-03-00287	San Bartolomé Milpas Altas	Sacatepequez	Dictamen Jurídico y Proyecto de Declaración de Predio Catastrado
88	88	03-07-03-00310	San Bartolomé Milpas Altas	Sacatepequez	Dictamen Jurídico y Proyecto de Declaración de Predio Catastrado
89	89	03-07-03-00535	San Bartolomé Milpas Altas	Sacatepequez	Dictamen Jurídico y Proyecto de Declaración de Predio Catastrado
90	90	03-07-03-00544	San Bartolomé Milpas Altas	Sacatepequez	Dictamen Jurídico y Proyecto de Declaración de Predio Catastrado
91	91	03-07-03-00545	San Bartolomé Milpas Altas	Sacatepequez	Dictamen Jurídico y Proyecto de Declaración de Predio Catastrado
92	92	03-07-03-00320	San Bartolomé Milpas Altas	Sacatepequez	Dictamen Jurídico y Proyecto de Declaración de Predio Catastrado
93	93	03-07-01-02952	San Bartolomé Milpas Altas	Sacatepequez	Dictamen Jurídico y Proyecto de Declaración de Predio Catastrado
94	94	03-07-02-00320	San Bartolomé Milpas Altas	Sacatepequez	Dictamen Jurídico y Proyecto de Declaración de Predio Catastrado
95	95	03-07-01-03020	San Bartolomé Milpas Altas	Sacatepequez	Dictamen Jurídico y Proyecto de Declaración de Predio Catastrado
96	96	03-07-01-03021	San Bartolomé Milpas Altas	Sacatepequez	Dictamen Jurídico y Proyecto de Declaración de Predio Catastrado

[illegible]

131	131	03-07-03-00598	San Bartolomé Milpas Altas	Sacatepequez	Dictamen Jurídico y Proyecto de Declaración de Predio Catastrado
132	132	03-07-03-00599	San Bartolomé Milpas Altas	Sacatepequez	Dictamen Jurídico y Proyecto de Declaración de Predio Catastrado
133	133	03-07-03-00600	San Bartolomé Milpas Altas	Sacatepequez	Dictamen Jurídico y Proyecto de Declaración de Predio Catastrado
134	134	03-07-03-00747	San Bartolomé Milpas Altas	Sacatepequez	Dictamen Jurídico y Proyecto de Declaración de Predio Catastrado
135	135	03-07-03-01052	San Bartolomé Milpas Altas	Sacatepequez	Dictamen Jurídico y Proyecto de Declaración de Predio Catastrado
136	136	03-07-03-01053	San Bartolomé Milpas Altas	Sacatepequez	Dictamen Jurídico y Proyecto de Declaración de Predio Catastrado
137	137	03-07-03-01057	San Bartolomé Milpas Altas	Sacatepequez	Dictamen Jurídico y Proyecto de Declaración de Predio Catastrado
138	138	03-07-03-01058	San Bartolomé Milpas Altas	Sacatepequez	Dictamen Jurídico y Proyecto de Declaración de Predio Catastrado
139	139	03-07-03-01065	San Bartolomé Milpas Altas	Sacatepequez	Dictamen Jurídico y Proyecto de Declaración de Predio Catastrado
140	140	03-07-03-01066	San Bartolomé Milpas Altas	Sacatepequez	Dictamen Jurídico y Proyecto de Declaración de Predio Catastrado
141	141	19-05-02-00489	Teculután	Zacapa	Dictamen Jurídico y Proyecto de Declaración de Predio Catastrado
142	142	19-05-02-00511	Teculután	Zacapa	Dictamen Jurídico y Proyecto de Declaración de Predio Catastrado
143	143	19-05-02-00519	Teculután	Zacapa	Dictamen Jurídico y Proyecto de Declaración de Predio Catastrado
144	144	19-05-02-00520	Teculután	Zacapa	Dictamen Jurídico y Proyecto de Declaración de Predio Catastrado
145	145	19-05-02-00521	Teculután	Zacapa	Dictamen Jurídico y Proyecto de Declaración de Predio Catastrado
146	146	19-05-02-00524	Teculután	Zacapa	Dictamen Jurídico y Proyecto de Declaración de Predio Catastrado
147	147	19-05-02-00525	Teculután	Zacapa	Dictamen Jurídico y Proyecto de Declaración de Predio Catastrado
148	148	19-05-02-00526	Teculután	Zacapa	Dictamen Jurídico y Proyecto de Declaración de Predio Catastrado
149	149	19-05-02-00544	Teculután	Zacapa	Dictamen Jurídico y Proyecto de Declaración de Predio Catastrado
150	150	19-05-02-00628	Teculután	Zacapa	Dictamen Jurídico y Proyecto de Declaración de Predio Catastrado
151	151	19-05-03-07598	Teculután	Zacapa	Dictamen Jurídico y Proyecto de Declaración de Predio Catastrado
152	152	19-05-03-07600	Teculután	Zacapa	Dictamen Jurídico y Proyecto de Declaración de Predio Catastrado
153	153	19-05-03-07602	Teculután	Zacapa	Dictamen Jurídico y Proyecto de Declaración de Predio Catastrado
154	154	03-07-02-00175	San Bartolomé Milpas Altas	Sacatepequez	Dictamen Jurídico y Proyecto de Declaración de Predio Catastrado
155	155	19-05-01-00004	Teculután	Zacapa	Dictamen Jurídico y Proyecto de Declaración de Predio Catastrado
156	156	19-05-03-01034	Teculután	Zacapa	Dictamen Jurídico y Proyecto de Declaración de Predio Catastrado
157	157	19-05-03-01092	Teculután	Zacapa	Dictamen Jurídico y Proyecto de Declaración de Predio Catastrado
158	158	19-05-06-00510	Teculután	Zacapa	Dictamen Jurídico y Proyecto de Declaración de Predio Catastrado
159	159	19-05-06-00504	Teculután	Zacapa	Dictamen Jurídico y Proyecto de Declaración de Predio Catastrado
160	160	19-05-06-00507	Teculután	Zacapa	Dictamen Jurídico y Proyecto de Declaración de Predio Catastrado
161	161	19-05-06-00512	Teculután	Zacapa	Dictamen Jurídico y Proyecto de Declaración de Predio Catastrado
162	162	19-05-05-02822	Teculután	Zacapa	Dictamen Jurídico y Proyecto de Declaración de Predio Catastrado
163	163	19-05-03-03053	Teculután	Zacapa	Dictamen Jurídico y Proyecto de Declaración de Predio Catastrado
164	164	19-05-05-02801	Teculután	Zacapa	Dictamen Jurídico y Proyecto de Declaración de Predio Catastrado

165	165	19-05-05-02802	Teculután	Zacapa	Dictamen Jurídico y Proyecto de Declaración de Predio Catastrado
166	166	19-05-05-02803	Teculután	Zacapa	Dictamen Jurídico y Proyecto de Declaración de Predio Catastrado
167	167	19-05-03-01042	Teculután	Zacapa	Dictamen Jurídico y Proyecto de Declaración de Predio Catastrado
168	168	19-05-05-02789	Teculután	Zacapa	Dictamen Jurídico y Proyecto de Declaración de Predio Catastrado
169	169	19-05-03-03695	Teculután	Zacapa	Dictamen Jurídico y Proyecto de Declaración de Predio Catastrado
170	170	19-05-03-03696	Teculután	Zacapa	Dictamen Jurídico y Proyecto de Declaración de Predio Catastrado
171	171	19-05-03-03699	Teculután	Zacapa	Dictamen Jurídico y Proyecto de Declaración de Predio Catastrado
172	172	19-05-03-03700	Teculután	Zacapa	Dictamen Jurídico y Proyecto de Declaración de Predio Catastrado
173	173	19-05-03-03703	Teculután	Zacapa	Dictamen Jurídico y Proyecto de Declaración de Predio Catastrado
174	174	19-05-03-03704	Teculután	Zacapa	Dictamen Jurídico y Proyecto de Declaración de Predio Catastrado
175	175	19-05-03-03705	Teculután	Zacapa	Dictamen Jurídico y Proyecto de Declaración de Predio Catastrado
176	176	19-05-03-03712	Teculután	Zacapa	Dictamen Jurídico y Proyecto de Declaración de Predio Catastrado
177	177	19-05-03-03715	Teculután	Zacapa	Dictamen Jurídico y Proyecto de Declaración de Predio Catastrado
178	178	19-05-03-03718	Teculután	Zacapa	Dictamen Jurídico y Proyecto de Declaración de Predio Catastrado
179	179	19-05-03-03723	Teculután	Zacapa	Dictamen Jurídico y Proyecto de Declaración de Predio Catastrado
180	180	19-05-03-03725	Teculután	Zacapa	Dictamen Jurídico y Proyecto de Declaración de Predio Catastrado
181	181	19-05-03-03736	Teculután	Zacapa	Dictamen Jurídico y Proyecto de Declaración de Predio Catastrado
182	182	19-05-03-03738	Teculután	Zacapa	Dictamen Jurídico y Proyecto de Declaración de Predio Catastrado
183	183	19-05-03-03752	Teculután	Zacapa	Dictamen Jurídico y Proyecto de Declaración de Predio Catastrado
184	184	19-05-03-03762	Teculután	Zacapa	Dictamen Jurídico y Proyecto de Declaración de Predio Catastrado
185	185	19-05-03-03765	Teculután	Zacapa	Dictamen Jurídico y Proyecto de Declaración de Predio Catastrado
186	186	19-05-03-03771	Teculután	Zacapa	Dictamen Jurídico y Proyecto de Declaración de Predio Catastrado
187	187	19-05-03-03773	Teculután	Zacapa	Dictamen Jurídico y Proyecto de Declaración de Predio Catastrado
188	188	19-05-03-03783	Teculután	Zacapa	Dictamen Jurídico y Proyecto de Declaración de Predio Catastrado
189	189	19-05-03-03750	Teculután	Zacapa	Dictamen Jurídico y Proyecto de Declaración de Predio Catastrado
190	190	19-05-03-02087	Teculután	Zacapa	Dictamen Jurídico y Proyecto de Declaración de Predio Catastrado
191	191	19-05-03-00215	Teculután	Zacapa	Dictamen Jurídico y Proyecto de Declaración de Predio Catastrado
192	192	19-05-03-01096	Teculután	Zacapa	Dictamen Jurídico y Proyecto de Declaración de Predio Catastrado
193	193	19-05-03-01102	Teculután	Zacapa	Dictamen Jurídico y Proyecto de Declaración de Predio Catastrado
194	194	19-05-03-01107	Teculután	Zacapa	Dictamen Jurídico y Proyecto de Declaración de Predio Catastrado
195	195	19-05-03-02151	Teculután	Zacapa	Dictamen Jurídico y Proyecto de Declaración de Predio Catastrado
196	196	19-05-03-02195	Teculután	Zacapa	Dictamen Jurídico y Proyecto de Declaración de Predio Catastrado
197	197	19-05-03-02206	Teculután	Zacapa	Dictamen Jurídico y Proyecto de Declaración de Predio Catastrado
198	198	19-05-03-02207	Teculután	Zacapa	Dictamen Jurídico y Proyecto de Declaración de Predio Catastrado

199	199	19-05-03-02211	Teculután	Zacapa	Dictamen Jurídico y Proyecto de Declaración de Predio Catastrado
200	200	19-05-03-02350	Teculután	Zacapa	Dictamen Jurídico y Proyecto de Declaración de Predio Catastrado
201	201	19-05-03-00119	Teculután	Zacapa	Dictamen Jurídico y Proyecto de Declaración de Predio Catastrado
202	202	19-05-04-00216	Teculután	Zacapa	Dictamen Jurídico y Proyecto de Declaración de Predio Catastrado
203	203	19-05-03-04253	Teculután	Zacapa	Dictamen Jurídico y Proyecto de Declaración de Predio Catastrado
204	204	19-05-03-04273	Teculután	Zacapa	Dictamen Jurídico y Proyecto de Declaración de Predio Catastrado
205	205	19-05-03-04274	Teculután	Zacapa	Dictamen Jurídico y Proyecto de Declaración de Predio Catastrado
206	206	19-05-04-00033	Teculután	Zacapa	Dictamen Jurídico y Proyecto de Declaración de Predio Catastrado
207	207	03-07-03-00826	San Bartolomé Milpas Altas	Sacatepequez	Dictamen Jurídico y Proyecto de Declaración de Predio Catastrado
208	208	19-05-03-02217	Teculután	Zacapa	Dictamen Jurídico y Proyecto de Declaración de Predio Catastrado
209	209	19-05-03-02319	Teculután	Zacapa	Dictamen Jurídico y Proyecto de Declaración de Predio Catastrado
210	210	19-05-03-02323	Teculután	Zacapa	Dictamen Jurídico y Proyecto de Declaración de Predio Catastrado
211	211	19-05-03-02326	Teculután	Zacapa	Dictamen Jurídico y Proyecto de Declaración de Predio Catastrado
212	212	19-05-03-02372	Teculután	Zacapa	Dictamen Jurídico y Proyecto de Declaración de Predio Catastrado
213	213	19-05-03-02653	Teculután	Zacapa	Dictamen Jurídico y Proyecto de Declaración de Predio Catastrado
214	214	19-05-03-02663	Teculután	Zacapa	Dictamen Jurídico y Proyecto de Declaración de Predio Catastrado
215	215	19-05-03-02665	Teculután	Zacapa	Dictamen Jurídico y Proyecto de Declaración de Predio Catastrado
216	216	19-05-03-02670	Teculután	Zacapa	Dictamen Jurídico y Proyecto de Declaración de Predio Catastrado
217	217	16-05-01-11512	Tamahú	Alta Verapaz	Dictamen Jurídico y Proyecto de Declaración de Predio Catastrado
218	218	19-05-04-00229	Teculután	Zacapa	Dictamen Jurídico y Proyecto de Declaración de Predio Catastrado
219	219	19-05-04-00215	Teculután	Zacapa	Dictamen Jurídico y Proyecto de Declaración de Predio Catastrado
220	220	19-05-03-02671	Teculután	Zacapa	Dictamen Jurídico y Proyecto de Declaración de Predio Catastrado
221	221	19-05-03-02687	Teculután	Zacapa	Dictamen Jurídico y Proyecto de Declaración de Predio Catastrado
222	222	19-05-03-02688	Teculután	Zacapa	Dictamen Jurídico y Proyecto de Declaración de Predio Catastrado
223	223	19-05-03-02707	Teculután	Zacapa	Dictamen Jurídico y Proyecto de Declaración de Predio Catastrado
224	224	19-05-03-02722	Teculután	Zacapa	Dictamen Jurídico y Proyecto de Declaración de Predio Catastrado
225	225	19-05-03-02728	Teculután	Zacapa	Dictamen Jurídico y Proyecto de Declaración de Predio Catastrado
226	226	19-05-03-02729	Teculután	Zacapa	Dictamen Jurídico y Proyecto de Declaración de Predio Catastrado
227	227	19-05-03-02730	Teculután	Zacapa	Dictamen Jurídico y Proyecto de Declaración de Predio Catastrado
228	228	19-05-03-02734	Teculután	Zacapa	Dictamen Jurídico y Proyecto de Declaración de Predio Catastrado
229	229	19-05-03-02737	Teculután	Zacapa	Dictamen Jurídico y Proyecto de Declaración de Predio Catastrado
230	230	19-05-03-02740	Teculután	Zacapa	Dictamen Jurídico y Proyecto de Declaración de Predio Catastrado
231	231	19-05-03-02741	Teculután	Zacapa	Dictamen Jurídico y Proyecto de Declaración de Predio Catastrado
232	232	19-05-03-02742	Teculután	Zacapa	Dictamen Jurídico y Proyecto de Declaración de Predio Catastrado

233	233	19-05-03-02745	Teculután	Zacapa	Dictamen Jurídico y Proyecto de Declaración de Predio Catastrado
234	234	19-05-03-02746	Teculután	Zacapa	Dictamen Jurídico y Proyecto de Declaración de Predio Catastrado
235	235	19-05-06-00414	Teculután	Zacapa	Dictamen Jurídico y Proyecto de Declaración de Predio Catastrado
TOTAL DE DICTAMENES Y PROYECTOS DE DECLARACIÓN DE PREDIO CATASTRADO					235
236	1	19-06-03-01764	Usumatlán	Zacapa	enmienda
237	2	19-06-03-01763	Usumatlán	Zacapa	enmienda
238	3	19-06-03-01761	Usumatlán	Zacapa	enmienda
239	4	19-06-03-01758	Usumatlán	Zacapa	enmienda
240	5	19-06-03-01687	Usumatlán	Zacapa	enmienda
TOTAL DE ENMIENDAS					5


Mario Alexander Velásquez Pérez
Licenciado en Ciencias Jurídicas y Sociales
Abogado y Notario

El suscrito hace constar que previa revisión y constatación de la existencia de DOSCIENTOS CUARENTA (240) expedientes catastrales, de los cuales se realizaron DOSCIENTOS TREINTA Y CINCO (235) analizados y finalizados con dictamen jurídico y proyecto de declaración de predio catastrado; y elaboración de CINCO (05) enmiendas de expedientes catastrales, conforme los términos de referencia y contrato de Servicios Profesionales para Procedimientos Jurídicos, mismos que pueden ser consultados en las bases de datos del Registro de Información Catastral. En fé de lo anterior, suscribo el presente documento de conformidad.

Aprobado para pago por:


Lic. Erick Daniel Pérez Xiquitá
Supervisor de Análisis Jurídico

REGISTRO DE INFORMACIÓN CATASTRAL DE GUATEMALA
INFORME DE ACTIVIDADES.

Nombre del Asesor: Lic. Nery Oswaldo Medina Ricco.	Contrato: RIC-R-029-046-2019
Proyecto: Registro de Información Catastral de Guatemala.	Departamento de: Guatemala
Actividad: Asesor Jurídico Externo Civil.	Informe correspondiente: al mes de marzo 2019.

- 1 Intervención como Mandatario Especial Judicial en representación de la institución Registro de Información Catastral de Guatemala, expediente número 01010-2019-00015 a cargo del Of. 1°. Memorial dirigido a la Sala Tercera de la Corte de Apelaciones del Ramo Civil y Mercantil, constituida en Tribunal Extraordinario de Amparo, por medio de la cual se evacuó la audiencia que por 48 horas le fue conferida al RIC, en la calidad de Tercero interesado.
- 2 Memorial de respuesta enviada al señor Juez de Paz del municipio de San Miguel Petapa departamento de Guatemala, en el cual intervengo como Mandatario Especial Judicial con Representación del Registro de Información Catastral de Guatemala, por medio del cual se informa que tal y como se ordenó a esta institución se procedió al embargo precautorio del porcentaje legal del salario y honorarios que devengue el señor Sergio Orlando Cabrera Vásquez, hasta completar la suma adeudada, dentro del Juicio Ejecutivo No. 55582-2018 Of. 2°.
- 3 Asignación para diligenciamiento de los siguientes expedientes, relacionados con la gestión de cobro o reposición de activos fijos propiedad del RIC, de la forma siguiente: a) Gestionar cobro o reposición del activo fijo propiedad del RIC a Brenda Marisol Cruz Palma de Monzón, Ref. CONTA-RIC-47-2019; b) Gestionar cobro o reposición del activo fijo propiedad del RIC a Marlon Leonel Guerra Osorio, Ref. CONTA-RIC-53-2019; c)

Gestionar cobro o reposición del activo fijo propiedad del RIC a Darolyn Selena Juárez Polanco, Ref.CONTA-RIC-54-2019. En tal sentido se suscitó reunión de trabajo con los abogados Byron Carrillo y Kleify González a efecto de diseñar estrategia conjunta relativa al planteamiento de Juicio Económico Coactivo

- 4 Recibí oficio No. AJ-108-2019 de Responsable de Asesoría Jurídica, por medio del cual solicita proceder a la elaboración de los Contratos Administrativos de Arrendamiento de bienes inmuebles de las siguientes Direcciones Municipales: 4.1 Dirección Municipal del RIC Petén; 4.2 Dirección Municipal del RIC Sacatepéquez y 4.3 Dirección Municipal del RIC Baja Verapaz, para el periodo de mayo al mes de agosto 2019, en tal virtud procedí a confeccionar minuta de contratos para revisión de Responsable de Asesoría Jurídica
- 5 Reunión General de Trabajo, realizada el día martes 20 de marzo del corriente año, en oficinas de Asesoría Jurídica en seguimiento de expedientes judiciales y/o administrativos asignados.
- 6 Elaboración del Acta de Legalización de firmas dentro del Contrato Administrativo No. 05-2019, de fecha 12 de marzo de 2019, dentro de Evento de Cotización No.023-2018 denominado Servicio de Desarrollo de Aplicación Móvil para Notificación a Titulares en el Proceso Catastral,

FIRMA: _____

Lic. Nery Oswaldo Medina Ricco.
**Licenciado en Ciencias Jurídicas y
Sociales, Abogado y Notario.**

Vo. Bo.

FIRMA: _____

Lic. Jorge Mario González Álvarez
**Responsable de Asesoría Jurídica
Registro de Información Catastral
de Guatemala.**

REGISTRO DE INFORMACION CATASTRAL DE GUATEMALA

INFORME DE ACIVIDADES

<p>Nombres y Apellidos: Julio Santiago Morales de la Cruz</p> <p>Actividad: Servicios Profesionales en Apoyo a Sitios Arqueológicos y Áreas Protegidas</p>	<p>Contrato: RIC-R-029-047 -2019</p> <p>Departamento: Guatemala</p> <p>Informe correspondiente: Al mes de Marzo 2019.</p>
<p style="text-align: center;">Actividades Realizadas</p> <ul style="list-style-type: none"> • Continuación con el acercamiento a los señores Máximo Castellanos y Luis Ramos Zamora Líderes Comunitarios originarios y vecinos en los municipios de Santa María de Jesús y Pastores del Departamento de Sacatepéquez con el fin de determinar la investigación y ubicación de nuevos sitios arqueológicos y lugares ceremoniales indígenas o sagrados en los municipios ya indicados, tales como: <ul style="list-style-type: none"> • Área protegida Cerro Pablo ubicado en el municipio de Pastores, Departamento de Sacatepéquez. • Centro Ceremonial Pachamama ubicado en el municipio de Santa María de Jesús, Departamento de Sacatepéquez. • Pláticas con el Director Municipal de la oficina de Sacatepéquez-Escuintla, para obtener información de áreas protegidas, lugares ceremoniales y sitios arqueológicos, en los municipios de Jocotenango y San Bartolomé Milpas Altas en el Departamento de Sacatepéquez y en el municipio de Siquinalá, Departamento de Escuintla. • Participación en la investigación del Sitio Arqueológico El Pueblito ubicado en el municipio de El Chal, Departamento de Petén. • Participación con el personal técnico de la Dirección Municipal de Sacatepéquez-Escuintla en el ordenamiento de: <ul style="list-style-type: none"> - Fichas de investigación de campo realizadas con anterioridad en el municipio de Santa Lucía Milpas Altas, Sacatepéquez, de predios dentro del Sitio Arqueológico Palo Gacho y Sitio Arqueológico Florencia. - Registro y ordenamiento de notificaciones de Código de Clasificación Catastral (CCC) en el municipio de Guanagazapa, Escuintla de predios dentro del Sitio Arqueológico Montaña Hermosa. - Revisión y ordenamiento de Actas de aceptación o rechazo de los datos físicos indicados por el RIC. - Conversión de medidas registrales. - Mosaico de fincas y poligonación en el municipio de La Antigua Guatemala, 	

Sacatepéquez y en el municipio de Siquinalá, Escuintla.

- Ordenamiento de actas de verificación de mojones y linderos en el municipio de La Antigua Guatemala, Sacatepéquez y en el municipio de Siquinalá, Escuintla.
- Visitas de campo en el municipio de Jocotenango, Sacatepéquez para actualizar predios dentro del Sitio Arqueológico Las Victorias y el Sitio Arqueológico La Azotea para corroborar áreas, linderos y mojones de fincas que se están registrando en dicho municipio.

Firma:


Ing. Julio Santiago Morales de la Cruz

Vo.Bo.




Ing. Elvis Willans Jonas Chajón Turcios
Gerente Técnico del Proceso Catastral
Registro de Información Catastral de Guatemala

REGISTRO DE INFORMACIÓN CATASTRAL DE GUATEMALA

INFORME MENSUAL DE ACTIVIDADES

Nombres y apellidos: Briseida Mariela Leonardo Vásquez	Contrato: RLC-R-029-048-2019
Actividad: Analista de Control Regional de la Unidad de Productos y Servicios Catastrales.	Departamento de: Baja Verapaz
	Informe correspondiente: al periodo del 01 de febrero al 31 de marzo de 2019.

LOGROS	
<ul style="list-style-type: none"> Se alimentó el formato electrónico de control mensual de ingresos de la venta de productos y servicios catastrales de esta Dirección Municipal de Baja Verapaz. 	
<ul style="list-style-type: none"> Visita a la Ventanilla de atención de Pachalúm Quiché; para atender usuarios y agrimensores; se le brindó acompañamiento a la entrega de expedientes y productos Catastrales, requeridos en dicha ventanilla. 	
<ul style="list-style-type: none"> Se mantuvo el seguimiento constante con Registro Público, para la gestión de Certificados Catastrales y predios pendientes de inscripción, se implementó un control semanal de seguimiento y enlace con Registro público para gestionar y priorizar la fase de predios inscritos, de esta manera se contacta a los usuarios para que puedan realizar el pago de dicho producto. 	
<ul style="list-style-type: none"> Derivado a las reuniones que se sostuvieron con los agrimensores y usuarios en el mes de enero y febrero y el seguimiento que se le brindó a casos especiales que presentaban atrasos en su respuesta a los usuarios se le dio solución con el apoyo de Dirección Municipal y el enlace a Registro Público a los siguientes casos. 	
<ul style="list-style-type: none"> Con la finalidad de darle seguimiento a la proyección de venta de productos y servicios catastrales; se alimenta semanalmente el control detallado de la venta de productos y servicios catastrales. 	
<ul style="list-style-type: none"> Se atendieron reuniones interinstitucionales; en coordinación y bajo las instrucciones del Director Municipal, para darle seguimiento a procesos de regularización, con el fin de brindar una mejor atención a los usuarios y de esta manera se aumenten los ingresos de la institución. 	

- Se sostuvo una reunión con la Unidad de Análisis Catastral de esta Dirección Municipal para elaborar un plan de acción para darle seguimiento a diferentes casos especiales (actualización y mantenimiento, cambios de titular, rectificaciones); que condicionan la venta de productos y servicios catastrales.

OTRAS ACTIVIDADES

- Derivado al ingreso de nuevo personal de Ventanilla y con base a las instrucciones y apoyo recibido de la unidad de productos y servicios de nivel central y de la Dirección Municipal de Baja Verapaz; se brindó acompañamiento en la inducción y se observa la correcta aplicación de los procedimientos que son utilizados en la ventanilla de productos y servicios catastrales; con la finalidad de brindar un buen servicio a los usuarios.

FIRMA:

Briselda Mariela Leonardo Vasquez
Licenciada en Administración de Empresas
Consultor

Vo. Bo.

Ing. Marvin Turcios Samayoa
Director Municipal
RIC Baja Verapaz



ANEXOS

SEGUIMIENTO CON REGISTRO PÚBLICO EMISIÓN DE CERTIFICADOS CAISTRALES


CCC	Fecha de Pago	Revisión 29/01/2018	Seguimiento
15-01-02-06749	13/07/2017 11:31	Generación de productos catastrales	Entregado
15-01-02-04832	23/07/2018 16:37	Generación de productos catastrales	Fecha de Entrega 08/02/2019
15-01-02-09843	20/07/2017 11:25	Generación de productos catastrales	Fecha de Entrega 12/09/2017 -Maritza Monterroso
15-07-06-00186	26/10/2018 09:41	Generación de productos catastrales	Pendiente de Entrega. Ya fue notificado al usuario.
15-08-02-03699	11/10/2018 14:23	Generación de productos catastrales	Pendiente de Entrega. Ya fue notificado al usuario.
15-01-09-00458	31/10/2018 16:08	Generación de productos catastrales	Pendiente de Entrega. Ya fue notificado al usuario.
15-07-04-00127	22/08/2018 09:56	Generación de productos catastrales	Pendiente de Entrega. Ya fue notificado al usuario.
15-01-09-00260	29/01/2019 15:09	Generación de productos catastrales	Pendiente de Entrega. Ya fue notificado al usuario.




Ing. Marlin Turcios Samayoa
Director Municipal
R/C Baja Verapaz

**SEGUIMIENTO DE PREDIOS PENDIENTES DE INSCRIPCIÓN REPORTADOS POR
USUARIOS INTERESADOS EN COMPRAR CERTIFICADO**

CCC	SEGUIMIENTO ESTATUS
15-01-04-01283	Predio inscrito. Ya se le notificó al interesado.
15-01-02-07210	Predio inscrito. Ya se le notificó al interesado.
15-01-01-00627	Predio inscrito. Ya se le comunicó al interesado.
15-01-02-06791	Predio inscrito. Ya se le notificó al interesado.
15-01-02-07449	Predio inscrito. Ya se le notificó al interesado.
15-01-02-08052	Predio inscrito. Ya se le notificó al interesado.
15-01-02-09752	Predio inscrito. Ya se notificó al interesado.
15-01-02-09808	Predio inscrito. Ya se notificó al interesado.
15-01-02-07311	Predio inscrito. Ya se notificó al interesado.
15-01-02-09489	Predio inscrito. Ya se notificó al interesado.
15-01-02-01595	Predio inscrito. Ya se notificó al interesado.
15-01-09-00458	Predio inscrito. Ya se notificó al interesado.
15-01-09-00293	Predio inscrito. Ya se notificó al interesado.




Ing. Marvin Turcios Samayoa
Director Municipal
RIC, Baja Verapaz





REGISTRO DE INFORMACIÓN CATASTRAL DE GUATEMALA
INFORME DE ACTIVIDADES

Nombre del Consultor: David Jonatan Baños Salguero	Contrato: Numero RIC-R-029-049-2019
Actividad: "Servicios Jurídicos Profesionales de Operación Registral"	Departamento de: Guatemala
	Informe correspondiente: del 1 al 31 de Marzo de 2019

ACTIVIDADES REALIZADAS

1. Se realizaron trescientos diez (310) predio Normalizados y enviados a firma de los Delegados, para su respectiva inscripción en el Registro Público, para posteriormente ser notificados al Registro General de la Propiedad, del municipio de: Siquinalá departamento de Escuintla; Teculután y Gualán departamento de Zacapa; Purulhá del departamento de Baja Verapaz; Tamahú y Tactic departamento de Alta Verapaz.
2. Se realizaron trece (13) expedientes Suspendidos por el RGP y enviados a calificación de Enmienda, de los municipios de: Usumatlán departamento de Zacapa.
3. Se realizaron cien (100), Revisiones de Expedientes Catastrales de los Municipios de: Tactic del departamento de Alta Verapaz; para posteriormente ser notificados al Registro General de la Propiedad.

FIRMA:  Lic. David Jonatan Baños Salguero Licenciado en Ciencias Jurídicas y Sociales	Vo. Bo.  Licda. Gilda Lorena Galvez Sanabria Supervisor Registro Público
--	--

ACTIVIDADES REALIZADAS MARZO 2019

Fondos

RIC

Proyecto

"Servicios Jurídicos Profesionales de Operación Registral"

Consultor

Lic. David Jonatan Baños Salguero

Contrato

RIC-R-029-049-2019

Período

del 01 al 31 de Marzo de 2019

No.	CCC	Departamento	Municipio	Actividad Reportada
1	19-05-05-01909	Zacapa	Teculután	Normalización y envío a firma
2	19-05-05-01912	Zacapa	Teculután	Normalización y envío a firma
3	19-05-05-01914	Zacapa	Teculután	Normalización y envío a firma
4	16-05-02-01248	Alta Verapaz	Tamahú	Normalización y envío a firma
5	16-05-02-01501	Alta Verapaz	Tamahú	Normalización y envío a firma
6	16-05-02-01502	Alta Verapaz	Tamahú	Normalización y envío a firma
7	16-05-02-01505	Alta Verapaz	Tamahú	Normalización y envío a firma
8	16-05-02-01506	Alta Verapaz	Tamahú	Normalización y envío a firma
9	16-05-02-01508	Alta Verapaz	Tamahú	Normalización y envío a firma
10	16-05-02-01510	Alta Verapaz	Tamahú	Normalización y envío a firma
11	16-05-02-01511	Alta Verapaz	Tamahú	Normalización y envío a firma
12	16-05-02-01586	Alta Verapaz	Tamahú	Normalización y envío a firma
13	16-05-02-01587	Alta Verapaz	Tamahú	Normalización y envío a firma
14	16-05-02-01590	Alta Verapaz	Tamahú	Normalización y envío a firma
15	16-05-02-01591	Alta Verapaz	Tamahú	Normalización y envío a firma
16	16-05-02-01600	Alta Verapaz	Tamahú	Normalización y envío a firma
17	16-05-02-01602	Alta Verapaz	Tamahú	Normalización y envío a firma
18	16-05-02-01603	Alta Verapaz	Tamahú	Normalización y envío a firma
19	16-05-02-01615	Alta Verapaz	Tamahú	Normalización y envío a firma
20	16-05-02-01616	Alta Verapaz	Tamahú	Normalización y envío a firma
21	16-05-01-03613	Alta Verapaz	Tamahú	Normalización y envío a firma
22	16-05-01-03615	Alta Verapaz	Tamahú	Normalización y envío a firma
23	16-05-01-03641	Alta Verapaz	Tamahú	Normalización y envío a firma
24	16-05-01-03642	Alta Verapaz	Tamahú	Normalización y envío a firma
25	16-05-01-03644	Alta Verapaz	Tamahú	Normalización y envío a firma
26	16-04-01-03910	Alta Verapaz	Tactic	Normalización y envío a firma
27	16-04-01-03911	Alta Verapaz	Tactic	Normalización y envío a firma
28	16-04-01-03912	Alta Verapaz	Tactic	Normalización y envío a firma
29	16-04-01-03913	Alta Verapaz	Tactic	Normalización y envío a firma
30	16-04-01-03914	Alta Verapaz	Tactic	Normalización y envío a firma
31	16-04-01-03915	Alta Verapaz	Tactic	Normalización y envío a firma
32	16-04-01-03916	Alta Verapaz	Tactic	Normalización y envío a firma
33	16-04-01-03917	Alta Verapaz	Tactic	Normalización y envío a firma
34	16-04-01-03919	Alta Verapaz	Tactic	Normalización y envío a firma
35	16-04-01-03922	Alta Verapaz	Tactic	Normalización y envío a firma
36	16-04-01-03923	Alta Verapaz	Tactic	Normalización y envío a firma
37	16-04-01-03924	Alta Verapaz	Tactic	Normalización y envío a firma
38	16-04-01-03925	Alta Verapaz	Tactic	Normalización y envío a firma

195	16-05-02-01246	Alta Verapaz	Tamahú	Normalización y envío a firma
196	16-05-02-01653	Alta Verapaz	Tamahú	Normalización y envío a firma
197	16-05-02-01655	Alta Verapaz	Tamahú	Normalización y envío a firma
198	16-05-02-01656	Alta Verapaz	Tamahú	Normalización y envío a firma
199	16-05-02-01934	Alta Verapaz	Tamahú	Normalización y envío a firma
200	16-05-02-01935	Alta Verapaz	Tamahú	Normalización y envío a firma
201	16-05-02-02090	Alta Verapaz	Tamahú	Normalización y envío a firma
202	16-05-01-03610	Alta Verapaz	Tamahú	Normalización y envío a firma
203	16-05-01-03611	Alta Verapaz	Tamahú	Normalización y envío a firma
204	16-05-01-03664	Alta Verapaz	Tamahú	Normalización y envío a firma
205	16-05-01-03667	Alta Verapaz	Tamahú	Normalización y envío a firma
206	19-05-05-01908	Zacapa	Teculután	Normalización y envío a firma
207	19-05-05-01922	Zacapa	Teculután	Normalización y envío a firma
208	19-04-03-00974	Zacapa	Gualan	Normalización y envío a firma
209	19-04-03-00975	Zacapa	Gualan	Normalización y envío a firma
210	19-04-03-00987	Zacapa	Gualan	Normalización y envío a firma
211	19-04-03-01309	Zacapa	Gualan	Normalización y envío a firma
212	19-04-03-01310	Zacapa	Gualan	Normalización y envío a firma
213	19-04-03-01312	Zacapa	Gualan	Normalización y envío a firma
214	19-04-03-01315	Zacapa	Gualan	Normalización y envío a firma
215	19-04-03-01322	Zacapa	Gualan	Normalización y envío a firma
216	19-04-03-01323	Zacapa	Gualan	Normalización y envío a firma
217	19-04-03-01327	Zacapa	Gualan	Normalización y envío a firma
218	19-04-03-01328	Zacapa	Gualan	Normalización y envío a firma
219	19-04-03-01329	Zacapa	Gualan	Normalización y envío a firma
220	19-04-03-01330	Zacapa	Gualan	Normalización y envío a firma
221	19-04-03-01367	Zacapa	Gualan	Normalización y envío a firma
222	19-04-03-01516	Zacapa	Gualan	Normalización y envío a firma
223	19-04-03-01519	Zacapa	Gualan	Normalización y envío a firma
224	15-08-02-04083	Baja Verapaz	Purulhá	Normalización y envío a firma
225	15-08-02-04087	Baja Verapaz	Purulhá	Normalización y envío a firma
226	15-08-02-04088	Baja Verapaz	Purulhá	Normalización y envío a firma
227	15-08-02-04091	Baja Verapaz	Purulhá	Normalización y envío a firma
228	15-08-02-04098	Baja Verapaz	Purulhá	Normalización y envío a firma
229	15-08-02-04099	Baja Verapaz	Purulhá	Normalización y envío a firma
230	15-08-02-04102	Baja Verapaz	Purulhá	Normalización y envío a firma
231	15-08-02-04103	Baja Verapaz	Purulhá	Normalización y envío a firma
232	15-08-02-04104	Baja Verapaz	Purulhá	Normalización y envío a firma
233	15-08-02-04105	Baja Verapaz	Purulhá	Normalización y envío a firma
234	15-08-02-04107	Baja Verapaz	Purulhá	Normalización y envío a firma
235	15-08-02-04108	Baja Verapaz	Purulhá	Normalización y envío a firma
236	15-08-02-04113	Baja Verapaz	Purulhá	Normalización y envío a firma
237	15-08-02-04114	Baja Verapaz	Purulhá	Normalización y envío a firma
238	15-08-02-04116	Baja Verapaz	Purulhá	Normalización y envío a firma
239	15-08-02-04117	Baja Verapaz	Purulhá	Normalización y envío a firma
240	15-08-02-04120	Baja Verapaz	Purulhá	Normalización y envío a firma
241	15-08-02-04122	Baja Verapaz	Purulhá	Normalización y envío a firma
242	15-08-02-04124	Baja Verapaz	Purulhá	Normalización y envío a firma
243	15-08-02-04126	Baja Verapaz	Purulhá	Normalización y envío a firma
244	15-08-02-04127	Baja Verapaz	Purulhá	Normalización y envío a firma
245	15-08-02-04128	Baja Verapaz	Purulhá	Normalización y envío a firma
246	15-08-02-04129	Baja Verapaz	Purulhá	Normalización y envío a firma

[illegible]

299	15-08-02-04251	Baja Verapaz	Purulhá	Normalización y envío a firma
300	15-08-02-04254	Baja Verapaz	Purulhá	Normalización y envío a firma
301	15-08-02-04270	Baja Verapaz	Purulhá	Normalización y envío a firma
302	15-08-02-04271	Baja Verapaz	Purulhá	Normalización y envío a firma
303	15-08-02-04273	Baja Verapaz	Purulhá	Normalización y envío a firma
304	15-08-02-04275	Baja Verapaz	Purulhá	Normalización y envío a firma
305	15-08-02-04276	Baja Verapaz	Purulhá	Normalización y envío a firma
306	15-08-02-04277	Baja Verapaz	Purulhá	Normalización y envío a firma
307	15-08-02-04278	Baja Verapaz	Purulhá	Normalización y envío a firma
308	19-05-02-02948	Zacapa	Teculután	Normalización y envío a firma
309	19-05-03-03089	Zacapa	Teculután	Normalización y envío a firma
310	19-05-03-04185	Zacapa	Teculután	Normalización y envío a firma
311	19-06-03-01699	Zacapa	Usumatlán	Suspendidos por el RGP y enviados a calificación de Enmienda
312	19-06-03-01700	Zacapa	Usumatlán	Suspendidos por el RGP y enviados a calificación de Enmienda
313	19-06-03-01701	Zacapa	Usumatlán	Suspendidos por el RGP y enviados a calificación de Enmienda
314	19-06-03-01702	Zacapa	Usumatlán	Suspendidos por el RGP y enviados a calificación de Enmienda
315	19-06-03-01703	Zacapa	Usumatlán	Suspendidos por el RGP y enviados a calificación de Enmienda
316	19-06-03-01704	Zacapa	Usumatlán	Suspendidos por el RGP y enviados a calificación de Enmienda
317	19-06-03-01706	Zacapa	Usumatlán	Suspendidos por el RGP y enviados a calificación de Enmienda
318	19-06-03-01707	Zacapa	Usumatlán	Suspendidos por el RGP y enviados a calificación de Enmienda
319	19-06-03-01708	Zacapa	Usumatlán	Suspendidos por el RGP y enviados a calificación de Enmienda
320	19-06-03-01709	Zacapa	Usumatlán	Suspendidos por el RGP y enviados a calificación de Enmienda
321	19-06-03-01710	Zacapa	Usumatlán	Suspendidos por el RGP y enviados a calificación de Enmienda
322	19-06-03-01711	Zacapa	Usumatlán	Suspendidos por el RGP y enviados a calificación de Enmienda

323	19-06-03-01705	Zacapa	Usumatlán	Suspendidos por el RGP y enviados a calificación de Enmienda
324	16-04-01-01415	Alta Verapaz	Tactic	Revisión de Expediente Catastral
325	16-04-01-01416	Alta Verapaz	Tactic	Revisión de Expediente Catastral
326	16-04-01-01417	Alta Verapaz	Tactic	Revisión de Expediente Catastral
327	16-04-01-01419	Alta Verapaz	Tactic	Revisión de Expediente Catastral
328	16-04-01-01433	Alta Verapaz	Tactic	Revisión de Expediente Catastral
329	16-04-01-01435	Alta Verapaz	Tactic	Revisión de Expediente Catastral
330	16-04-01-01436	Alta Verapaz	Tactic	Revisión de Expediente Catastral
331	16-04-01-01451	Alta Verapaz	Tactic	Revisión de Expediente Catastral
332	16-04-01-01455	Alta Verapaz	Tactic	Revisión de Expediente Catastral
333	16-04-01-01457	Alta Verapaz	Tactic	Revisión de Expediente Catastral
334	16-04-01-01459	Alta Verapaz	Tactic	Revisión de Expediente Catastral
335	16-04-01-01461	Alta Verapaz	Tactic	Revisión de Expediente Catastral
336	16-04-01-01462	Alta Verapaz	Tactic	Revisión de Expediente Catastral
337	16-04-01-01467	Alta Verapaz	Tactic	Revisión de Expediente Catastral
338	16-04-01-01468	Alta Verapaz	Tactic	Revisión de Expediente Catastral
339	16-04-01-01469	Alta Verapaz	Tactic	Revisión de Expediente Catastral
340	16-04-01-01471	Alta Verapaz	Tactic	Revisión de Expediente Catastral
341	16-04-01-01474	Alta Verapaz	Tactic	Revisión de Expediente Catastral
342	16-04-01-01475	Alta Verapaz	Tactic	Revisión de Expediente Catastral
343	16-04-01-01476	Alta Verapaz	Tactic	Revisión de Expediente Catastral
344	16-04-01-01481	Alta Verapaz	Tactic	Revisión de Expediente Catastral
345	16-04-01-01484	Alta Verapaz	Tactic	Revisión de Expediente Catastral
346	16-04-01-01489	Alta Verapaz	Tactic	Revisión de Expediente Catastral
347	16-04-01-01490	Alta Verapaz	Tactic	Revisión de Expediente Catastral
348	16-04-01-01496	Alta Verapaz	Tactic	Revisión de Expediente Catastral
349	16-04-01-01497	Alta Verapaz	Tactic	Revisión de Expediente Catastral
350	16-04-01-01500	Alta Verapaz	Tactic	Revisión de Expediente Catastral


351	16-04-01-01511	Alta Verapaz	Tactic	Revisión de Expediente Catastral
352	16-04-01-01512	Alta Verapaz	Tactic	Revisión de Expediente Catastral
353	16-04-01-01513	Alta Verapaz	Tactic	Revisión de Expediente Catastral
354	16-04-01-01514	Alta Verapaz	Tactic	Revisión de Expediente Catastral
355	16-04-01-01515	Alta Verapaz	Tactic	Revisión de Expediente Catastral
356	16-04-01-01518	Alta Verapaz	Tactic	Revisión de Expediente Catastral
357	16-04-01-01519	Alta Verapaz	Tactic	Revisión de Expediente Catastral
358	16-04-01-01520	Alta Verapaz	Tactic	Revisión de Expediente Catastral
359	16-04-01-01524	Alta Verapaz	Tactic	Revisión de Expediente Catastral
360	16-04-01-01525	Alta Verapaz	Tactic	Revisión de Expediente Catastral
361	16-04-01-01526	Alta Verapaz	Tactic	Revisión de Expediente Catastral
362	16-04-01-01527	Alta Verapaz	Tactic	Revisión de Expediente Catastral
363	16-04-01-01528	Alta Verapaz	Tactic	Revisión de Expediente Catastral
364	16-04-01-01529	Alta Verapaz	Tactic	Revisión de Expediente Catastral
365	16-04-01-01530	Alta Verapaz	Tactic	Revisión de Expediente Catastral
366	16-04-01-01531	Alta Verapaz	Tactic	Revisión de Expediente Catastral
367	16-04-01-01532	Alta Verapaz	Tactic	Revisión de Expediente Catastral
368	16-04-01-01533	Alta Verapaz	Tactic	Revisión de Expediente Catastral
369	16-04-01-01534	Alta Verapaz	Tactic	Revisión de Expediente Catastral
370	16-04-01-01535	Alta Verapaz	Tactic	Revisión de Expediente Catastral
371	16-04-01-01536	Alta Verapaz	Tactic	Revisión de Expediente Catastral
372	16-04-01-01537	Alta Verapaz	Tactic	Revisión de Expediente Catastral
373	16-04-01-01538	Alta Verapaz	Tactic	Revisión de Expediente Catastral
374	16-04-01-01539	Alta Verapaz	Tactic	Revisión de Expediente Catastral
375	16-04-01-01540	Alta Verapaz	Tactic	Revisión de Expediente Catastral
376	16-04-01-01541	Alta Verapaz	Tactic	Revisión de Expediente Catastral
377	16-04-01-01542	Alta Verapaz	Tactic	Revisión de Expediente Catastral

378	16-04-01-01544	Alta Verapaz	Tactic	Revisión de Expediente Catastral
379	16-04-01-01545	Alta Verapaz	Tactic	Revisión de Expediente Catastral
380	16-04-01-01546	Alta Verapaz	Tactic	Revisión de Expediente Catastral
381	16-04-01-01547	Alta Verapaz	Tactic	Revisión de Expediente Catastral
382	16-04-01-01548	Alta Verapaz	Tactic	Revisión de Expediente Catastral
383	16-04-01-01549	Alta Verapaz	Tactic	Revisión de Expediente Catastral
384	16-04-01-01551	Alta Verapaz	Tactic	Revisión de Expediente Catastral
385	16-04-01-01552	Alta Verapaz	Tactic	Revisión de Expediente Catastral
386	16-04-01-01554	Alta Verapaz	Tactic	Revisión de Expediente Catastral
387	16-04-01-01556	Alta Verapaz	Tactic	Revisión de Expediente Catastral
388	16-04-01-01557	Alta Verapaz	Tactic	Revisión de Expediente Catastral
389	16-04-01-01558	Alta Verapaz	Tactic	Revisión de Expediente Catastral
390	16-04-01-01559	Alta Verapaz	Tactic	Revisión de Expediente Catastral
391	16-04-01-01560	Alta Verapaz	Tactic	Revisión de Expediente Catastral
392	16-04-01-01561	Alta Verapaz	Tactic	Revisión de Expediente Catastral
393	16-04-01-01562	Alta Verapaz	Tactic	Revisión de Expediente Catastral
394	16-04-01-01566	Alta Verapaz	Tactic	Revisión de Expediente Catastral
395	16-04-01-01568	Alta Verapaz	Tactic	Revisión de Expediente Catastral
396	16-04-01-01569	Alta Verapaz	Tactic	Revisión de Expediente Catastral
397	16-04-01-01570	Alta Verapaz	Tactic	Revisión de Expediente Catastral
398	16-04-01-01571	Alta Verapaz	Tactic	Revisión de Expediente Catastral
399	16-04-01-01573	Alta Verapaz	Tactic	Revisión de Expediente Catastral
400	16-04-01-01574	Alta Verapaz	Tactic	Revisión de Expediente Catastral
401	16-04-01-01575	Alta Verapaz	Tactic	Revisión de Expediente Catastral
402	16-04-01-01576	Alta Verapaz	Tactic	Revisión de Expediente Catastral
403	16-04-01-01577	Alta Verapaz	Tactic	Revisión de Expediente Catastral

404	16-04-01-01578	Alta Verapaz	Tactic	Revisión de Expediente Catastral
405	16-04-01-01580	Alta Verapaz	Tactic	Revisión de Expediente Catastral
406	16-04-01-01581	Alta Verapaz	Tactic	Revisión de Expediente Catastral
407	16-04-01-01582	Alta Verapaz	Tactic	Revisión de Expediente Catastral
408	16-04-01-01585	Alta Verapaz	Tactic	Revisión de Expediente Catastral
409	16-04-01-01586	Alta Verapaz	Tactic	Revisión de Expediente Catastral
410	16-04-01-01588	Alta Verapaz	Tactic	Revisión de Expediente Catastral
411	16-04-01-01590	Alta Verapaz	Tactic	Revisión de Expediente Catastral
412	16-04-01-01591	Alta Verapaz	Tactic	Revisión de Expediente Catastral
413	16-04-01-01592	Alta Verapaz	Tactic	Revisión de Expediente Catastral
414	16-04-01-01593	Alta Verapaz	Tactic	Revisión de Expediente Catastral
415	16-04-01-01594	Alta Verapaz	Tactic	Revisión de Expediente Catastral
416	16-04-01-01598	Alta Verapaz	Tactic	Revisión de Expediente Catastral
417	16-04-01-01599	Alta Verapaz	Tactic	Revisión de Expediente Catastral
418	16-04-01-01600	Alta Verapaz	Tactic	Revisión de Expediente Catastral
419	16-04-01-01601	Alta Verapaz	Tactic	Revisión de Expediente Catastral
420	16-04-01-01602	Alta Verapaz	Tactic	Revisión de Expediente Catastral
421	16-04-01-01603	Alta Verapaz	Tactic	Revisión de Expediente Catastral
422	16-04-01-01625	Alta Verapaz	Tactic	Revisión de Expediente Catastral
423	16-04-01-01629	Alta Verapaz	Tactic	Revisión de Expediente Catastral



Lic. David Jonatan Baños Salguero
Operador Registral



Licda. Gilda Lorena Galvez Sanabria
Supervisor Registro Público


REGISTRO DE INFORMACIÓN CATASTRAL DE GUATEMALA
INFORME DE ACTIVIDADES

Nombre del Consultor: Ambany Nataly Boton Galicia Actividad: "Servicios Profesionales de Operación Registral"	Contrato: Numero RIC-R-029-050-2019 Departamento de: Guatemala Informe correspondiente: 01/03/2019 al 31/03/2019
---	---

ACTIVIDADES REALIZADAS

1. Se realizaron trescientas treinta y cinco (335) Normalizaciones y envío a firma de las Registradoras Delegadas los expedientes catastrales de los municipios de Tamahú y Tactic del Departamento de Alta Verapaz, del Municipio de Purulha, departamento de Baja Verapaz, del Municipio de Gualan, del Departamento de Zacapa y del municipio de Siquinalá, del Departamento de Escuintla para posteriormente ser notificados al Registro General de la Propiedad para su respectiva inscripción.
2. Se realizaron trescientos quince (315) revisiones de expedientes Catastrales de los municipios de Tamahú y Tactic del Departamento de Alta Verapaz, del Municipio de Purulha, departamento de Baja Verapaz, y del Municipio de Gualan y Teculután, del Departamento de Zacapa y del municipio de Siquinalá, del Departamento de Escuintla
3. Se revisaron trece (13) expedientes catastrales suspendidos por el Registro General de la Propiedad del Municipio de Usumatlan, departamento de Zacapa los cuales se enviaron a Calificación de la Enmienda, por estar sujetos a ésta.

FIRMA:


Licda. Ambany Nataly Boton Galicia
Abogada y Notaria

Vo. Bo.


Lic. Oscar Rafael Perez Argueta
Supervisor Registro Público

ACTIVIDADES REALIZADAS ENERO 2019

Fondos

RIC

Consultoría

Servicios Profesionales de Operación Registral

Consultora

Licda. Ambany Nataly Boton Galicia

Contrato

RIC-R-029-050-2019

Período

Del 01/03/2019 al 31/03/2019

1	16-05-01-00021	TAMAHU	ALTA VERAPAZ	NORMALIZACION Y ENVÍO A FIRMA
2	16-05-01-02694	TAMAHU	ALTA VERAPAZ	NORMALIZACION Y ENVÍO A FIRMA
3	16-05-01-03101	TAMAHU	ALTA VERAPAZ	NORMALIZACION Y ENVÍO A FIRMA
4	16-05-01-03299	TAMAHU	ALTA VERAPAZ	NORMALIZACION Y ENVÍO A FIRMA
5	16-05-01-05765	TAMAHU	ALTA VERAPAZ	NORMALIZACION Y ENVÍO A FIRMA
6	16-05-01-05820	TAMAHU	ALTA VERAPAZ	NORMALIZACION Y ENVÍO A FIRMA
7	16-05-01-05897	TAMAHU	ALTA VERAPAZ	NORMALIZACION Y ENVÍO A FIRMA
8	16-05-01-08526	TAMAHU	ALTA VERAPAZ	NORMALIZACION Y ENVÍO A FIRMA
9	16-05-01-11712	TAMAHU	ALTA VERAPAZ	NORMALIZACION Y ENVÍO A FIRMA
10	16-05-01-11716	TAMAHU	ALTA VERAPAZ	NORMALIZACION Y ENVÍO A FIRMA
11	16-05-01-11722	TAMAHU	ALTA VERAPAZ	NORMALIZACION Y ENVÍO A FIRMA
12	16-05-01-11738	TAMAHU	ALTA VERAPAZ	NORMALIZACION Y ENVÍO A FIRMA
13	16-05-01-11739	TAMAHU	ALTA VERAPAZ	NORMALIZACION Y ENVÍO A FIRMA
14	16-05-01-11743	TAMAHU	ALTA VERAPAZ	NORMALIZACION Y ENVÍO A FIRMA
15	16-05-01-11744	TAMAHU	ALTA VERAPAZ	NORMALIZACION Y ENVÍO A FIRMA
16	16-05-01-11745	TAMAHU	ALTA VERAPAZ	NORMALIZACION Y ENVÍO A FIRMA
17	16-05-01-11746	TAMAHU	ALTA VERAPAZ	NORMALIZACION Y ENVÍO A FIRMA
18	16-05-02-01203	TAMAHU	ALTA VERAPAZ	NORMALIZACION Y ENVÍO A FIRMA
19	05-04-02-01579	SIQUINALA	ESCUINTLA	NORMALIZACION Y ENVÍO A FIRMA
20	16-04-01-01379	TACTIC	ALTA VERAPAZ	NORMALIZACION Y ENVÍO A FIRMA
21	16-04-01-01380	TACTIC	ALTA VERAPAZ	NORMALIZACION Y ENVÍO A FIRMA
22	16-04-01-01381	TACTIC	ALTA VERAPAZ	NORMALIZACION Y ENVÍO A FIRMA
23	16-04-01-01382	TACTIC	ALTA VERAPAZ	NORMALIZACION Y ENVÍO A FIRMA
24	16-04-01-01383	TACTIC	ALTA VERAPAZ	NORMALIZACION Y ENVÍO A FIRMA
25	16-04-01-01384	TACTIC	ALTA VERAPAZ	NORMALIZACION Y ENVÍO A FIRMA
26	16-04-01-01385	TACTIC	ALTA VERAPAZ	NORMALIZACION Y ENVÍO A FIRMA
27	16-04-01-01388	TACTIC	ALTA VERAPAZ	NORMALIZACION Y ENVÍO A FIRMA
28	16-04-01-01389	TACTIC	ALTA VERAPAZ	NORMALIZACION Y ENVÍO A FIRMA
29	16-04-01-01390	TACTIC	ALTA VERAPAZ	NORMALIZACION Y ENVÍO A FIRMA
30	16-04-01-01391	TACTIC	ALTA VERAPAZ	NORMALIZACION Y ENVÍO A FIRMA
31	16-04-01-01392	TACTIC	ALTA VERAPAZ	NORMALIZACION Y ENVÍO A FIRMA
32	16-04-01-01393	TACTIC	ALTA VERAPAZ	NORMALIZACION Y ENVÍO A FIRMA
33	16-04-01-01394	TACTIC	ALTA VERAPAZ	NORMALIZACION Y ENVÍO A FIRMA
34	16-04-01-01395	TACTIC	ALTA VERAPAZ	NORMALIZACION Y ENVÍO A FIRMA
35	16-04-01-01396	TACTIC	ALTA VERAPAZ	NORMALIZACION Y ENVÍO A FIRMA
36	16-04-01-01397	TACTIC	ALTA VERAPAZ	NORMALIZACION Y ENVÍO A FIRMA
37	16-04-01-01398	TACTIC	ALTA VERAPAZ	NORMALIZACION Y ENVÍO A FIRMA
38	16-04-01-01400	TACTIC	ALTA VERAPAZ	NORMALIZACION Y ENVÍO A FIRMA
39	16-04-01-01401	TACTIC	ALTA VERAPAZ	NORMALIZACION Y ENVÍO A FIRMA
40	16-04-01-01402	TACTIC	ALTA VERAPAZ	NORMALIZACION Y ENVÍO A FIRMA
41	16-04-01-01403	TACTIC	ALTA VERAPAZ	NORMALIZACION Y ENVÍO A FIRMA

183	16-04-01-01654	TACTIC	ALTA VERAPAZ	NORMALIZACION Y ENVÍO A FIRMA
184	16-04-01-01656	TACTIC	ALTA VERAPAZ	NORMALIZACION Y ENVÍO A FIRMA
185	16-04-01-01663	TACTIC	ALTA VERAPAZ	NORMALIZACION Y ENVÍO A FIRMA
186	16-04-01-01667	TACTIC	ALTA VERAPAZ	NORMALIZACION Y ENVÍO A FIRMA
187	16-04-01-01669	TACTIC	ALTA VERAPAZ	NORMALIZACION Y ENVÍO A FIRMA
188	16-04-01-01670	TACTIC	ALTA VERAPAZ	NORMALIZACION Y ENVÍO A FIRMA
189	16-04-01-01671	TACTIC	ALTA VERAPAZ	NORMALIZACION Y ENVÍO A FIRMA
190	16-04-01-01672	TACTIC	ALTA VERAPAZ	NORMALIZACION Y ENVÍO A FIRMA
191	16-04-01-01673	TACTIC	ALTA VERAPAZ	NORMALIZACION Y ENVÍO A FIRMA
192	16-04-01-01674	TACTIC	ALTA VERAPAZ	NORMALIZACION Y ENVÍO A FIRMA
193	16-04-01-01675	TACTIC	ALTA VERAPAZ	NORMALIZACION Y ENVÍO A FIRMA
194	16-04-01-01676	TACTIC	ALTA VERAPAZ	NORMALIZACION Y ENVÍO A FIRMA
195	16-04-01-01677	TACTIC	ALTA VERAPAZ	NORMALIZACION Y ENVÍO A FIRMA
196	16-04-01-01678	TACTIC	ALTA VERAPAZ	NORMALIZACION Y ENVÍO A FIRMA
197	16-04-01-01679	TACTIC	ALTA VERAPAZ	NORMALIZACION Y ENVÍO A FIRMA
198	16-04-01-01680	TACTIC	ALTA VERAPAZ	NORMALIZACION Y ENVÍO A FIRMA
199	16-04-01-01681	TACTIC	ALTA VERAPAZ	NORMALIZACION Y ENVÍO A FIRMA
200	16-04-01-01682	TACTIC	ALTA VERAPAZ	NORMALIZACION Y ENVÍO A FIRMA
201	16-04-01-01683	TACTIC	ALTA VERAPAZ	NORMALIZACION Y ENVÍO A FIRMA
202	16-04-01-01684	TACTIC	ALTA VERAPAZ	NORMALIZACION Y ENVÍO A FIRMA
203	16-04-01-01689	TACTIC	ALTA VERAPAZ	NORMALIZACION Y ENVÍO A FIRMA
204	16-04-01-01690	TACTIC	ALTA VERAPAZ	NORMALIZACION Y ENVÍO A FIRMA
205	16-04-01-01718	TACTIC	ALTA VERAPAZ	NORMALIZACION Y ENVÍO A FIRMA
206	16-04-01-01720	TACTIC	ALTA VERAPAZ	NORMALIZACION Y ENVÍO A FIRMA
207	16-04-01-01741	TACTIC	ALTA VERAPAZ	NORMALIZACION Y ENVÍO A FIRMA
208	16-04-01-01742	TACTIC	ALTA VERAPAZ	NORMALIZACION Y ENVÍO A FIRMA
209	16-04-01-01743	TACTIC	ALTA VERAPAZ	NORMALIZACION Y ENVÍO A FIRMA
210	16-04-01-01744	TACTIC	ALTA VERAPAZ	NORMALIZACION Y ENVÍO A FIRMA
211	16-04-01-01745	TACTIC	ALTA VERAPAZ	NORMALIZACION Y ENVÍO A FIRMA
212	16-04-01-01747	TACTIC	ALTA VERAPAZ	NORMALIZACION Y ENVÍO A FIRMA
213	16-04-01-01748	TACTIC	ALTA VERAPAZ	NORMALIZACION Y ENVÍO A FIRMA
214	16-04-01-01751	TACTIC	ALTA VERAPAZ	NORMALIZACION Y ENVÍO A FIRMA
215	16-04-01-01761	TACTIC	ALTA VERAPAZ	NORMALIZACION Y ENVÍO A FIRMA
216	16-04-01-01763	TACTIC	ALTA VERAPAZ	NORMALIZACION Y ENVÍO A FIRMA
217	16-04-01-01764	TACTIC	ALTA VERAPAZ	NORMALIZACION Y ENVÍO A FIRMA
218	05-04-03-05402	SIQUINALA	ESCUINTLA	NORMALIZACION Y ENVÍO A FIRMA
219	16-05-02-01204	TAMAHU	ALTA VERAPAZ	NORMALIZACION Y ENVÍO A FIRMA
220	16-05-02-01205	TAMAHU	ALTA VERAPAZ	NORMALIZACION Y ENVÍO A FIRMA
221	16-05-02-01208	TAMAHU	ALTA VERAPAZ	NORMALIZACION Y ENVÍO A FIRMA
222	16-05-02-01211	TAMAHU	ALTA VERAPAZ	NORMALIZACION Y ENVÍO A FIRMA
223	16-05-02-01216	TAMAHU	ALTA VERAPAZ	NORMALIZACION Y ENVÍO A FIRMA
224	16-05-02-01218	TAMAHU	ALTA VERAPAZ	NORMALIZACION Y ENVÍO A FIRMA
225	16-05-02-01219	TAMAHU	ALTA VERAPAZ	NORMALIZACION Y ENVÍO A FIRMA
226	16-05-02-01229	TAMAHU	ALTA VERAPAZ	NORMALIZACION Y ENVÍO A FIRMA
227	16-05-02-01230	TAMAHU	ALTA VERAPAZ	NORMALIZACION Y ENVÍO A FIRMA
228	16-05-02-01232	TAMAHU	ALTA VERAPAZ	NORMALIZACION Y ENVÍO A FIRMA
229	16-05-02-01233	TAMAHU	ALTA VERAPAZ	NORMALIZACION Y ENVÍO A FIRMA

230	16-05-02-01234	TAMAHU	ALTA VERAPAZ	NORMALIZACION Y ENVÍO A FIRMA
231	19-04-03-00121	GUALAN	ZACAPA	NORMALIZACION Y ENVÍO A FIRMA
232	19-04-03-00128	GUALAN	ZACAPA	NORMALIZACION Y ENVÍO A FIRMA
233	19-04-03-00206	GUALAN	ZACAPA	NORMALIZACION Y ENVÍO A FIRMA
234	19-04-03-00333	GUALAN	ZACAPA	NORMALIZACION Y ENVÍO A FIRMA
235	19-04-03-00335	GUALAN	ZACAPA	NORMALIZACION Y ENVÍO A FIRMA
236	19-04-03-00413	GUALAN	ZACAPA	NORMALIZACION Y ENVÍO A FIRMA
237	19-04-03-00900	GUALAN	ZACAPA	NORMALIZACION Y ENVÍO A FIRMA
238	19-04-03-00915	GUALAN	ZACAPA	NORMALIZACION Y ENVÍO A FIRMA
239	19-04-03-00917	GUALAN	ZACAPA	NORMALIZACION Y ENVÍO A FIRMA
240	19-04-03-00918	GUALAN	ZACAPA	NORMALIZACION Y ENVÍO A FIRMA
241	19-04-03-00921	GUALAN	ZACAPA	NORMALIZACION Y ENVÍO A FIRMA
242	19-04-03-00939	GUALAN	ZACAPA	NORMALIZACION Y ENVÍO A FIRMA
243	19-04-03-00965	GUALAN	ZACAPA	NORMALIZACION Y ENVÍO A FIRMA
244	19-04-03-00968	GUALAN	ZACAPA	NORMALIZACION Y ENVÍO A FIRMA
245	19-04-03-00969	GUALAN	ZACAPA	NORMALIZACION Y ENVÍO A FIRMA
246	19-04-03-00972	GUALAN	ZACAPA	NORMALIZACION Y ENVÍO A FIRMA
247	15-08-01-01126	PURULHA	ALTA VERAPAZ	NORMALIZACION Y ENVÍO A FIRMA
248	15-08-02-00147	PURULHA	ALTA VERAPAZ	NORMALIZACION Y ENVÍO A FIRMA
249	15-08-02-00190	PURULHA	ALTA VERAPAZ	NORMALIZACION Y ENVÍO A FIRMA
250	15-08-02-00193	PURULHA	ALTA VERAPAZ	NORMALIZACION Y ENVÍO A FIRMA
251	15-08-02-00194	PURULHA	ALTA VERAPAZ	NORMALIZACION Y ENVÍO A FIRMA
252	15-08-02-00197	PURULHA	ALTA VERAPAZ	NORMALIZACION Y ENVÍO A FIRMA
253	15-08-02-00198	PURULHA	ALTA VERAPAZ	NORMALIZACION Y ENVÍO A FIRMA
254	15-08-02-00201	PURULHA	ALTA VERAPAZ	NORMALIZACION Y ENVÍO A FIRMA
255	15-08-02-00204	PURULHA	ALTA VERAPAZ	NORMALIZACION Y ENVÍO A FIRMA
256	15-08-02-00205	PURULHA	ALTA VERAPAZ	NORMALIZACION Y ENVÍO A FIRMA
257	15-08-02-00212	PURULHA	ALTA VERAPAZ	NORMALIZACION Y ENVÍO A FIRMA
258	15-08-02-00213	PURULHA	ALTA VERAPAZ	NORMALIZACION Y ENVÍO A FIRMA
259	15-08-02-00214	PURULHA	ALTA VERAPAZ	NORMALIZACION Y ENVÍO A FIRMA
260	15-08-02-00219	PURULHA	ALTA VERAPAZ	NORMALIZACION Y ENVÍO A FIRMA
261	15-08-02-00224	PURULHA	ALTA VERAPAZ	NORMALIZACION Y ENVÍO A FIRMA
262	15-08-02-00225	PURULHA	ALTA VERAPAZ	NORMALIZACION Y ENVÍO A FIRMA
263	15-08-02-00227	PURULHA	ALTA VERAPAZ	NORMALIZACION Y ENVÍO A FIRMA
264	15-08-02-00228	PURULHA	ALTA VERAPAZ	NORMALIZACION Y ENVÍO A FIRMA
265	15-08-02-00238	PURULHA	ALTA VERAPAZ	NORMALIZACION Y ENVÍO A FIRMA
266	15-08-02-01523	PURULHA	ALTA VERAPAZ	NORMALIZACION Y ENVÍO A FIRMA
267	15-08-02-01590	PURULHA	ALTA VERAPAZ	NORMALIZACION Y ENVÍO A FIRMA
268	15-08-02-01591	PURULHA	ALTA VERAPAZ	NORMALIZACION Y ENVÍO A FIRMA
269	15-08-02-01613	PURULHA	ALTA VERAPAZ	NORMALIZACION Y ENVÍO A FIRMA
270	15-08-02-02409	PURULHA	ALTA VERAPAZ	NORMALIZACION Y ENVÍO A FIRMA
271	15-08-02-02411	PURULHA	ALTA VERAPAZ	NORMALIZACION Y ENVÍO A FIRMA
272	15-08-02-02423	PURULHA	ALTA VERAPAZ	NORMALIZACION Y ENVÍO A FIRMA
273	15-08-02-02427	PURULHA	ALTA VERAPAZ	NORMALIZACION Y ENVÍO A FIRMA
274	15-08-02-02428	PURULHA	ALTA VERAPAZ	NORMALIZACION Y ENVÍO A FIRMA
275	15-08-02-02430	PURULHA	ALTA VERAPAZ	NORMALIZACION Y ENVÍO A FIRMA
276	15-08-02-02432	PURULHA	ALTA VERAPAZ	NORMALIZACION Y ENVÍO A FIRMA

277	15-08-02-02433	PURULHA	ALTA VERAPAZ	NORMALIZACION Y ENVÍO A FIRMA
278	15-08-02-02434	PURULHA	ALTA VERAPAZ	NORMALIZACION Y ENVÍO A FIRMA
279	15-08-02-02728	PURULHA	ALTA VERAPAZ	NORMALIZACION Y ENVÍO A FIRMA
280	15-08-02-02730	PURULHA	ALTA VERAPAZ	NORMALIZACION Y ENVÍO A FIRMA
281	15-08-02-02731	PURULHA	ALTA VERAPAZ	NORMALIZACION Y ENVÍO A FIRMA
282	15-08-02-03131	PURULHA	ALTA VERAPAZ	NORMALIZACION Y ENVÍO A FIRMA
283	15-08-02-03133	PURULHA	ALTA VERAPAZ	NORMALIZACION Y ENVÍO A FIRMA
284	15-08-02-03135	PURULHA	ALTA VERAPAZ	NORMALIZACION Y ENVÍO A FIRMA
285	15-08-02-03141	PURULHA	ALTA VERAPAZ	NORMALIZACION Y ENVÍO A FIRMA
286	15-08-02-03185	PURULHA	ALTA VERAPAZ	NORMALIZACION Y ENVÍO A FIRMA
287	15-08-02-03186	PURULHA	ALTA VERAPAZ	NORMALIZACION Y ENVÍO A FIRMA
288	15-08-02-03190	PURULHA	ALTA VERAPAZ	NORMALIZACION Y ENVÍO A FIRMA
289	15-08-02-03203	PURULHA	ALTA VERAPAZ	NORMALIZACION Y ENVÍO A FIRMA
290	15-08-02-03235	PURULHA	ALTA VERAPAZ	NORMALIZACION Y ENVÍO A FIRMA
291	15-08-02-03253	PURULHA	ALTA VERAPAZ	NORMALIZACION Y ENVÍO A FIRMA
292	15-08-02-03423	PURULHA	ALTA VERAPAZ	NORMALIZACION Y ENVÍO A FIRMA
293	15-08-02-03424	PURULHA	ALTA VERAPAZ	NORMALIZACION Y ENVÍO A FIRMA
294	15-08-02-03425	PURULHA	ALTA VERAPAZ	NORMALIZACION Y ENVÍO A FIRMA
295	15-08-02-03426	PURULHA	ALTA VERAPAZ	NORMALIZACION Y ENVÍO A FIRMA
296	15-08-02-03448	PURULHA	ALTA VERAPAZ	NORMALIZACION Y ENVÍO A FIRMA
297	15-08-02-03470	PURULHA	ALTA VERAPAZ	NORMALIZACION Y ENVÍO A FIRMA
298	15-08-02-03576	PURULHA	ALTA VERAPAZ	NORMALIZACION Y ENVÍO A FIRMA
299	15-08-02-03578	PURULHA	ALTA VERAPAZ	NORMALIZACION Y ENVÍO A FIRMA
300	15-08-02-03630	PURULHA	ALTA VERAPAZ	NORMALIZACION Y ENVÍO A FIRMA
301	15-08-02-03634	PURULHA	ALTA VERAPAZ	NORMALIZACION Y ENVÍO A FIRMA
302	15-08-02-03636	PURULHA	ALTA VERAPAZ	NORMALIZACION Y ENVÍO A FIRMA
303	15-08-02-03642	PURULHA	ALTA VERAPAZ	NORMALIZACION Y ENVÍO A FIRMA
304	15-08-02-03705	PURULHA	ALTA VERAPAZ	NORMALIZACION Y ENVÍO A FIRMA
305	15-08-02-03728	PURULHA	ALTA VERAPAZ	NORMALIZACION Y ENVÍO A FIRMA
306	15-08-02-03735	PURULHA	ALTA VERAPAZ	NORMALIZACION Y ENVÍO A FIRMA
307	15-08-02-03756	PURULHA	ALTA VERAPAZ	NORMALIZACION Y ENVÍO A FIRMA
308	15-08-02-03770	PURULHA	ALTA VERAPAZ	NORMALIZACION Y ENVÍO A FIRMA
309	15-08-02-03779	PURULHA	ALTA VERAPAZ	NORMALIZACION Y ENVÍO A FIRMA
310	15-08-02-03852	PURULHA	ALTA VERAPAZ	NORMALIZACION Y ENVÍO A FIRMA
311	15-08-02-03889	PURULHA	ALTA VERAPAZ	NORMALIZACION Y ENVÍO A FIRMA
312	15-08-02-03894	PURULHA	ALTA VERAPAZ	NORMALIZACION Y ENVÍO A FIRMA
313	15-08-02-03902	PURULHA	ALTA VERAPAZ	NORMALIZACION Y ENVÍO A FIRMA
314	15-08-02-03953	PURULHA	ALTA VERAPAZ	NORMALIZACION Y ENVÍO A FIRMA
315	15-08-02-03959	PURULHA	ALTA VERAPAZ	NORMALIZACION Y ENVÍO A FIRMA
316	15-08-02-03973	PURULHA	ALTA VERAPAZ	NORMALIZACION Y ENVÍO A FIRMA
317	15-08-02-03986	PURULHA	ALTA VERAPAZ	NORMALIZACION Y ENVÍO A FIRMA
318	15-08-02-04000	PURULHA	ALTA VERAPAZ	NORMALIZACION Y ENVÍO A FIRMA
319	15-08-02-04023	PURULHA	ALTA VERAPAZ	NORMALIZACION Y ENVÍO A FIRMA
320	15-08-02-04030	PURULHA	ALTA VERAPAZ	NORMALIZACION Y ENVÍO A FIRMA
321	15-08-02-04032	PURULHA	ALTA VERAPAZ	NORMALIZACION Y ENVÍO A FIRMA
322	15-08-02-04066	PURULHA	ALTA VERAPAZ	NORMALIZACION Y ENVÍO A FIRMA
323	15-08-02-04068	PURULHA	ALTA VERAPAZ	NORMALIZACION Y ENVÍO A FIRMA


324	15-08-02-04069	PURULHA	ALTA VERAPAZ	NORMALIZACION Y ENVÍO A FIRMA
325	15-08-02-04076	PURULHA	ALTA VERAPAZ	NORMALIZACION Y ENVÍO A FIRMA
326	15-08-02-04078	PURULHA	ALTA VERAPAZ	NORMALIZACION Y ENVÍO A FIRMA
327	15-08-02-04079	PURULHA	ALTA VERAPAZ	NORMALIZACION Y ENVÍO A FIRMA
328	15-08-02-04080	PURULHA	ALTA VERAPAZ	NORMALIZACION Y ENVÍO A FIRMA
329	15-08-02-04081	PURULHA	ALTA VERAPAZ	NORMALIZACION Y ENVÍO A FIRMA
330	15-08-02-04082	PURULHA	ALTA VERAPAZ	NORMALIZACION Y ENVÍO A FIRMA
331	16-05-01-03600	TAMAHU	ALTA VERAPAZ	NORMALIZACION Y ENVÍO A FIRMA
332	16-05-01-03601	TAMAHU	ALTA VERAPAZ	NORMALIZACION Y ENVÍO A FIRMA
333	16-05-01-03604	TAMAHU	ALTA VERAPAZ	NORMALIZACION Y ENVÍO A FIRMA
334	16-05-01-03605	TAMAHU	ALTA VERAPAZ	NORMALIZACION Y ENVÍO A FIRMA
335	16-05-01-03606	TAMAHU	ALTA VERAPAZ	NORMALIZACION Y ENVÍO A FIRMA
336	16-04-02-01966	TACTIC	ALTA VERAPAZ	REVISION DE EXPEDIENTE CATASTRAL
337	16-04-02-01967	TACTIC	ALTA VERAPAZ	REVISION DE EXPEDIENTE CATASTRAL
338	16-04-02-01968	TACTIC	ALTA VERAPAZ	REVISION DE EXPEDIENTE CATASTRAL
339	16-04-02-01972	TACTIC	ALTA VERAPAZ	REVISION DE EXPEDIENTE CATASTRAL
340	16-04-02-01973	TACTIC	ALTA VERAPAZ	REVISION DE EXPEDIENTE CATASTRAL
341	16-04-02-01974	TACTIC	ALTA VERAPAZ	REVISION DE EXPEDIENTE CATASTRAL
342	16-04-02-01975	TACTIC	ALTA VERAPAZ	REVISION DE EXPEDIENTE CATASTRAL
343	16-04-02-01976	TACTIC	ALTA VERAPAZ	REVISION DE EXPEDIENTE CATASTRAL
344	16-04-02-01977	TACTIC	ALTA VERAPAZ	REVISION DE EXPEDIENTE CATASTRAL
345	16-04-02-01978	TACTIC	ALTA VERAPAZ	REVISION DE EXPEDIENTE CATASTRAL
346	16-04-02-01979	TACTIC	ALTA VERAPAZ	REVISION DE EXPEDIENTE CATASTRAL
347	16-04-02-01981	TACTIC	ALTA VERAPAZ	REVISION DE EXPEDIENTE CATASTRAL
348	16-04-02-01983	TACTIC	ALTA VERAPAZ	REVISION DE EXPEDIENTE CATASTRAL
349	16-04-02-01984	TACTIC	ALTA VERAPAZ	REVISION DE EXPEDIENTE CATASTRAL
350	16-04-02-01985	TACTIC	ALTA VERAPAZ	REVISION DE EXPEDIENTE CATASTRAL
351	16-04-02-01987	TACTIC	ALTA VERAPAZ	REVISION DE EXPEDIENTE CATASTRAL
352	16-04-02-01988	TACTIC	ALTA VERAPAZ	REVISION DE EXPEDIENTE CATASTRAL
353	16-04-02-01989	TACTIC	ALTA VERAPAZ	REVISION DE EXPEDIENTE CATASTRAL
354	16-04-02-01991	TACTIC	ALTA VERAPAZ	REVISION DE EXPEDIENTE CATASTRAL
355	16-04-02-01992	TACTIC	ALTA VERAPAZ	REVISION DE EXPEDIENTE CATASTRAL
356	16-04-02-01993	TACTIC	ALTA VERAPAZ	REVISION DE EXPEDIENTE CATASTRAL
357	16-04-02-01994	TACTIC	ALTA VERAPAZ	REVISION DE EXPEDIENTE CATASTRAL
358	16-04-02-01996	TACTIC	ALTA VERAPAZ	REVISION DE EXPEDIENTE CATASTRAL
359	16-04-02-01997	TACTIC	ALTA VERAPAZ	REVISION DE EXPEDIENTE CATASTRAL
360	16-04-02-01998	TACTIC	ALTA VERAPAZ	REVISION DE EXPEDIENTE CATASTRAL
361	16-04-02-01999	TACTIC	ALTA VERAPAZ	REVISION DE EXPEDIENTE CATASTRAL
362	16-04-02-02000	TACTIC	ALTA VERAPAZ	REVISION DE EXPEDIENTE CATASTRAL
363	16-04-02-02022	TACTIC	ALTA VERAPAZ	REVISION DE EXPEDIENTE CATASTRAL
364	16-04-02-02028	TACTIC	ALTA VERAPAZ	REVISION DE EXPEDIENTE CATASTRAL
365	16-04-02-02029	TACTIC	ALTA VERAPAZ	REVISION DE EXPEDIENTE CATASTRAL
366	16-04-02-02045	TACTIC	ALTA VERAPAZ	REVISION DE EXPEDIENTE CATASTRAL
367	16-04-02-02046	TACTIC	ALTA VERAPAZ	REVISION DE EXPEDIENTE CATASTRAL
368	16-04-02-02047	TACTIC	ALTA VERAPAZ	REVISION DE EXPEDIENTE CATASTRAL
369	16-04-02-02048	TACTIC	ALTA VERAPAZ	REVISION DE EXPEDIENTE CATASTRAL
370	05-04-03-05516	SIQUINALA	ESCUINTLA	REVISION DE EXPEDIENTE CATASTRAL

371	05-04-03-05525	SIQUINALA	ESCUINTLA	REVISION DE EXPEDIENTE CATASTRAL
372	16-05-02-01238	TAMAHU	ALTA VERAPAZ	REVISION DE EXPEDIENTE CATASTRAL
373	16-05-02-01240	TAMAHU	ALTA VERAPAZ	REVISION DE EXPEDIENTE CATASTRAL
374	16-05-02-01241	TAMAHU	ALTA VERAPAZ	REVISION DE EXPEDIENTE CATASTRAL
375	16-05-02-01243	TAMAHU	ALTA VERAPAZ	REVISION DE EXPEDIENTE CATASTRAL
376	16-05-02-01245	TAMAHU	ALTA VERAPAZ	REVISION DE EXPEDIENTE CATASTRAL
377	16-05-02-01246	TAMAHU	ALTA VERAPAZ	REVISION DE EXPEDIENTE CATASTRAL
378	16-05-02-01653	TAMAHU	ALTA VERAPAZ	REVISION DE EXPEDIENTE CATASTRAL
379	16-05-02-01655	TAMAHU	ALTA VERAPAZ	REVISION DE EXPEDIENTE CATASTRAL
380	16-05-02-01656	TAMAHU	ALTA VERAPAZ	REVISION DE EXPEDIENTE CATASTRAL
381	16-05-02-01934	TAMAHU	ALTA VERAPAZ	REVISION DE EXPEDIENTE CATASTRAL
382	16-05-02-01935	TAMAHU	ALTA VERAPAZ	REVISION DE EXPEDIENTE CATASTRAL
383	16-05-02-02090	TAMAHU	ALTA VERAPAZ	REVISION DE EXPEDIENTE CATASTRAL
384	16-05-01-03610	TAMAHU	ALTA VERAPAZ	REVISION DE EXPEDIENTE CATASTRAL
385	16-05-01-03611	TAMAHU	ALTA VERAPAZ	REVISION DE EXPEDIENTE CATASTRAL
386	16-05-01-03664	TAMAHU	ALTA VERAPAZ	REVISION DE EXPEDIENTE CATASTRAL
387	16-05-01-03667	TAMAHU	ALTA VERAPAZ	REVISION DE EXPEDIENTE CATASTRAL
388	19-05-05-01908	TECULUTAN	ZACAPA	REVISION DE EXPEDIENTE CATASTRAL
389	19-05-05-01922	TECULUTAN	ZACAPA	REVISION DE EXPEDIENTE CATASTRAL
390	19-04-03-00974	GUALAN	ZACAPA	REVISION DE EXPEDIENTE CATASTRAL
391	19-04-03-00975	GUALAN	ZACAPA	REVISION DE EXPEDIENTE CATASTRAL
392	19-04-03-00987	GUALAN	ZACAPA	REVISION DE EXPEDIENTE CATASTRAL
393	19-04-03-01309	GUALAN	ZACAPA	REVISION DE EXPEDIENTE CATASTRAL
394	19-04-03-01310	GUALAN	ZACAPA	REVISION DE EXPEDIENTE CATASTRAL
395	19-04-03-01312	GUALAN	ZACAPA	REVISION DE EXPEDIENTE CATASTRAL
396	19-04-03-01315	GUALAN	ZACAPA	REVISION DE EXPEDIENTE CATASTRAL
397	19-04-03-01322	GUALAN	ZACAPA	REVISION DE EXPEDIENTE CATASTRAL
398	19-04-03-01323	GUALAN	ZACAPA	REVISION DE EXPEDIENTE CATASTRAL
399	19-04-03-01327	GUALAN	ZACAPA	REVISION DE EXPEDIENTE CATASTRAL
400	19-04-03-01328	GUALAN	ZACAPA	REVISION DE EXPEDIENTE CATASTRAL
401	19-04-03-01329	GUALAN	ZACAPA	REVISION DE EXPEDIENTE CATASTRAL
402	19-04-03-01330	GUALAN	ZACAPA	REVISION DE EXPEDIENTE CATASTRAL
403	19-04-03-01367	GUALAN	ZACAPA	REVISION DE EXPEDIENTE CATASTRAL
404	19-04-03-01516	GUALAN	ZACAPA	REVISION DE EXPEDIENTE CATASTRAL
405	19-04-03-01519	GUALAN	ZACAPA	REVISION DE EXPEDIENTE CATASTRAL
406	15-08-02-04083	PURULHA	BAJA VERAPAZ	REVISION DE EXPEDIENTE CATASTRAL
407	15-08-02-04087	PURULHA	BAJA VERAPAZ	REVISION DE EXPEDIENTE CATASTRAL
408	15-08-02-04088	PURULHA	BAJA VERAPAZ	REVISION DE EXPEDIENTE CATASTRAL
409	15-08-02-04091	PURULHA	BAJA VERAPAZ	REVISION DE EXPEDIENTE CATASTRAL
410	15-08-02-04098	PURULHA	BAJA VERAPAZ	REVISION DE EXPEDIENTE CATASTRAL
411	15-08-02-04099	PURULHA	BAJA VERAPAZ	REVISION DE EXPEDIENTE CATASTRAL
412	15-08-02-04102	PURULHA	BAJA VERAPAZ	REVISION DE EXPEDIENTE CATASTRAL
413	15-08-02-04103	PURULHA	BAJA VERAPAZ	REVISION DE EXPEDIENTE CATASTRAL
414	15-08-02-04104	PURULHA	BAJA VERAPAZ	REVISION DE EXPEDIENTE CATASTRAL
415	15-08-02-04105	PURULHA	BAJA VERAPAZ	REVISION DE EXPEDIENTE CATASTRAL
416	15-08-02-04107	PURULHA	BAJA VERAPAZ	REVISION DE EXPEDIENTE CATASTRAL
417	15-08-02-04108	PURULHA	BAJA VERAPAZ	REVISION DE EXPEDIENTE CATASTRAL

465	15-08-02-04204	PURULHA	BAJA VERAPAZ	REVISION DE EXPEDIENTE CATASTRAL
466	15-08-02-04205	PURULHA	BAJA VERAPAZ	REVISION DE EXPEDIENTE CATASTRAL
467	15-08-02-04206	PURULHA	BAJA VERAPAZ	REVISION DE EXPEDIENTE CATASTRAL
468	15-08-02-04207	PURULHA	BAJA VERAPAZ	REVISION DE EXPEDIENTE CATASTRAL
469	15-08-02-04208	PURULHA	BAJA VERAPAZ	REVISION DE EXPEDIENTE CATASTRAL
470	15-08-02-04210	PURULHA	BAJA VERAPAZ	REVISION DE EXPEDIENTE CATASTRAL
471	15-08-02-04213	PURULHA	BAJA VERAPAZ	REVISION DE EXPEDIENTE CATASTRAL
472	15-08-02-04214	PURULHA	BAJA VERAPAZ	REVISION DE EXPEDIENTE CATASTRAL
473	15-08-02-04218	PURULHA	BAJA VERAPAZ	REVISION DE EXPEDIENTE CATASTRAL
474	15-08-02-04227	PURULHA	BAJA VERAPAZ	REVISION DE EXPEDIENTE CATASTRAL
475	15-08-02-04235	PURULHA	BAJA VERAPAZ	REVISION DE EXPEDIENTE CATASTRAL
476	15-08-02-04241	PURULHA	BAJA VERAPAZ	REVISION DE EXPEDIENTE CATASTRAL
477	15-08-02-04244	PURULHA	BAJA VERAPAZ	REVISION DE EXPEDIENTE CATASTRAL
478	15-08-02-04245	PURULHA	BAJA VERAPAZ	REVISION DE EXPEDIENTE CATASTRAL
479	15-08-02-04247	PURULHA	BAJA VERAPAZ	REVISION DE EXPEDIENTE CATASTRAL
480	15-08-02-04250	PURULHA	BAJA VERAPAZ	REVISION DE EXPEDIENTE CATASTRAL
481	15-08-02-04251	PURULHA	BAJA VERAPAZ	REVISION DE EXPEDIENTE CATASTRAL
482	15-08-02-04254	PURULHA	BAJA VERAPAZ	REVISION DE EXPEDIENTE CATASTRAL
483	15-08-02-04270	PURULHA	BAJA VERAPAZ	REVISION DE EXPEDIENTE CATASTRAL
484	15-08-02-04271	PURULHA	BAJA VERAPAZ	REVISION DE EXPEDIENTE CATASTRAL
485	15-08-02-04273	PURULHA	BAJA VERAPAZ	REVISION DE EXPEDIENTE CATASTRAL
486	15-08-02-04275	PURULHA	BAJA VERAPAZ	REVISION DE EXPEDIENTE CATASTRAL
487	15-08-02-04276	PURULHA	BAJA VERAPAZ	REVISION DE EXPEDIENTE CATASTRAL
488	15-08-02-04277	PURULHA	BAJA VERAPAZ	REVISION DE EXPEDIENTE CATASTRAL
489	15-08-02-04278	PURULHA	BAJA VERAPAZ	REVISION DE EXPEDIENTE CATASTRAL
490	05-04-03-07292	SIQUINALA	ESCUINTLA	REVISION DE EXPEDIENTE CATASTRAL
491	05-04-03-07794	SIQUINALA	ESCUINTLA	REVISION DE EXPEDIENTE CATASTRAL
492	05-04-03-09131	SIQUINALA	ESCUINTLA	REVISION DE EXPEDIENTE CATASTRAL
493	05-04-03-09172	SIQUINALA	ESCUINTLA	REVISION DE EXPEDIENTE CATASTRAL
494	05-04-03-09235	SIQUINALA	ESCUINTLA	REVISION DE EXPEDIENTE CATASTRAL
495	05-04-03-09669	SIQUINALA	ESCUINTLA	REVISION DE EXPEDIENTE CATASTRAL
496	16-05-02-02091	TAMAHU	ALTA VERAPAZ	REVISION DE EXPEDIENTE CATASTRAL
497	16-05-02-02092	TAMAHU	ALTA VERAPAZ	REVISION DE EXPEDIENTE CATASTRAL
498	16-05-02-02094	TAMAHU	ALTA VERAPAZ	REVISION DE EXPEDIENTE CATASTRAL
499	16-05-02-02097	TAMAHU	ALTA VERAPAZ	REVISION DE EXPEDIENTE CATASTRAL
500	16-05-02-02099	TAMAHU	ALTA VERAPAZ	REVISION DE EXPEDIENTE CATASTRAL
501	16-05-02-02100	TAMAHU	ALTA VERAPAZ	REVISION DE EXPEDIENTE CATASTRAL
502	16-05-03-00421	TAMAHU	ALTA VERAPAZ	REVISION DE EXPEDIENTE CATASTRAL
503	16-05-03-01332	TAMAHU	ALTA VERAPAZ	REVISION DE EXPEDIENTE CATASTRAL
504	16-05-03-01528	TAMAHU	ALTA VERAPAZ	REVISION DE EXPEDIENTE CATASTRAL
505	16-05-03-00454	TAMAHU	ALTA VERAPAZ	REVISION DE EXPEDIENTE CATASTRAL
506	16-04-02-03410	TACTIC	ALTA VERAPAZ	REVISION DE EXPEDIENTE CATASTRAL
507	16-04-02-03464	TACTIC	ALTA VERAPAZ	REVISION DE EXPEDIENTE CATASTRAL
508	16-04-02-03468	TACTIC	ALTA VERAPAZ	REVISION DE EXPEDIENTE CATASTRAL
509	16-04-02-03469	TACTIC	ALTA VERAPAZ	REVISION DE EXPEDIENTE CATASTRAL
510	16-04-02-03472	TACTIC	ALTA VERAPAZ	REVISION DE EXPEDIENTE CATASTRAL
511	16-04-02-03473	TACTIC	ALTA VERAPAZ	REVISION DE EXPEDIENTE CATASTRAL

606	16-04-02-04646	TACTIC	ALTA VERAPAZ	REVISION DE EXPEDIENTE CATASTRAL
607	16-04-02-04648	TACTIC	ALTA VERAPAZ	REVISION DE EXPEDIENTE CATASTRAL
608	16-04-02-04649	TACTIC	ALTA VERAPAZ	REVISION DE EXPEDIENTE CATASTRAL
609	16-04-02-04651	TACTIC	ALTA VERAPAZ	REVISION DE EXPEDIENTE CATASTRAL
610	16-04-02-04652	TACTIC	ALTA VERAPAZ	REVISION DE EXPEDIENTE CATASTRAL
611	16-04-02-04653	TACTIC	ALTA VERAPAZ	REVISION DE EXPEDIENTE CATASTRAL
612	16-04-02-04654	TACTIC	ALTA VERAPAZ	REVISION DE EXPEDIENTE CATASTRAL
613	16-04-02-04657	TACTIC	ALTA VERAPAZ	REVISION DE EXPEDIENTE CATASTRAL
614	16-04-02-04658	TACTIC	ALTA VERAPAZ	REVISION DE EXPEDIENTE CATASTRAL
615	16-04-02-04665	TACTIC	ALTA VERAPAZ	REVISION DE EXPEDIENTE CATASTRAL
616	16-04-02-04666	TACTIC	ALTA VERAPAZ	REVISION DE EXPEDIENTE CATASTRAL
617	16-04-02-04667	TACTIC	ALTA VERAPAZ	REVISION DE EXPEDIENTE CATASTRAL
618	16-04-02-04668	TACTIC	ALTA VERAPAZ	REVISION DE EXPEDIENTE CATASTRAL
619	16-04-02-04669	TACTIC	ALTA VERAPAZ	REVISION DE EXPEDIENTE CATASTRAL
620	16-04-02-04670	TACTIC	ALTA VERAPAZ	REVISION DE EXPEDIENTE CATASTRAL
621	16-04-02-04671	TACTIC	ALTA VERAPAZ	REVISION DE EXPEDIENTE CATASTRAL
622	16-04-02-04677	TACTIC	ALTA VERAPAZ	REVISION DE EXPEDIENTE CATASTRAL
623	16-04-02-04693	TACTIC	ALTA VERAPAZ	REVISION DE EXPEDIENTE CATASTRAL
624	16-04-02-04696	TACTIC	ALTA VERAPAZ	REVISION DE EXPEDIENTE CATASTRAL
625	16-04-02-04703	TACTIC	ALTA VERAPAZ	REVISION DE EXPEDIENTE CATASTRAL
626	16-04-02-04708	TACTIC	ALTA VERAPAZ	REVISION DE EXPEDIENTE CATASTRAL
627	16-04-02-04709	TACTIC	ALTA VERAPAZ	REVISION DE EXPEDIENTE CATASTRAL
628	16-04-02-04710	TACTIC	ALTA VERAPAZ	REVISION DE EXPEDIENTE CATASTRAL
629	16-04-02-04721	TACTIC	ALTA VERAPAZ	REVISION DE EXPEDIENTE CATASTRAL
630	16-04-02-04723	TACTIC	ALTA VERAPAZ	REVISION DE EXPEDIENTE CATASTRAL
631	15-08-03-00242	TACTIC	ALTA VERAPAZ	REVISION DE EXPEDIENTE CATASTRAL
632	15-08-03-00251	PURULHA	BAJA VERAPAZ	REVISION DE EXPEDIENTE CATASTRAL
633	15-08-03-00255	PURULHA	BAJA VERAPAZ	REVISION DE EXPEDIENTE CATASTRAL
634	15-08-03-00265	PURULHA	BAJA VERAPAZ	REVISION DE EXPEDIENTE CATASTRAL
635	15-08-03-00304	PURULHA	BAJA VERAPAZ	REVISION DE EXPEDIENTE CATASTRAL
636	15-08-03-00585	PURULHA	BAJA VERAPAZ	REVISION DE EXPEDIENTE CATASTRAL
637	15-08-03-00766	PURULHA	BAJA VERAPAZ	REVISION DE EXPEDIENTE CATASTRAL
638	15-08-03-00909	PURULHA	BAJA VERAPAZ	REVISION DE EXPEDIENTE CATASTRAL
639	15-08-03-00910	PURULHA	BAJA VERAPAZ	REVISION DE EXPEDIENTE CATASTRAL
640	15-08-03-00911	PURULHA	BAJA VERAPAZ	REVISION DE EXPEDIENTE CATASTRAL
641	15-08-03-00918	PURULHA	BAJA VERAPAZ	REVISION DE EXPEDIENTE CATASTRAL
642	15-08-03-00926	PURULHA	BAJA VERAPAZ	REVISION DE EXPEDIENTE CATASTRAL
643	15-08-03-00931	PURULHA	BAJA VERAPAZ	REVISION DE EXPEDIENTE CATASTRAL
644	15-08-03-00932	PURULHA	BAJA VERAPAZ	REVISION DE EXPEDIENTE CATASTRAL
645	15-08-03-00933	PURULHA	BAJA VERAPAZ	REVISION DE EXPEDIENTE CATASTRAL
646	15-08-03-00934	PURULHA	BAJA VERAPAZ	REVISION DE EXPEDIENTE CATASTRAL
647	15-08-03-00937	PURULHA	BAJA VERAPAZ	REVISION DE EXPEDIENTE CATASTRAL
648	15-08-03-00939	PURULHA	BAJA VERAPAZ	REVISION DE EXPEDIENTE CATASTRAL
649	15-08-03-00940	PURULHA	BAJA VERAPAZ	REVISION DE EXPEDIENTE CATASTRAL
650	15-08-03-01191	PURULHA	BAJA VERAPAZ	REVISION DE EXPEDIENTE CATASTRAL
651	19-06-03-01500	USUMATLAN	ZACAPA	SUSPEDIDO POR EL RGP Y ENVIADO A CALIFICACION DE LA ENMIENDA

652	19-06-03-01663	USUMATLAN	ZACAPA	SUSPEDIDO POR EL RGP Y ENVIADO A CALIFICACION DE LA ENMIENDA
653	19-06-03-01664	USUMATLAN	ZACAPA	SUSPEDIDO POR EL RGP Y ENVIADO A CALIFICACION DE LA ENMIENDA
654	19-06-03-01665	USUMATLAN	ZACAPA	SUSPEDIDO POR EL RGP Y ENVIADO A CALIFICACION DE LA ENMIENDA
655	19-06-03-01666	USUMATLAN	ZACAPA	SUSPEDIDO POR EL RGP Y ENVIADO A CALIFICACION DE LA ENMIENDA
656	19-06-03-01667	USUMATLAN	ZACAPA	SUSPEDIDO POR EL RGP Y ENVIADO A CALIFICACION DE LA ENMIENDA
657	19-06-03-01668	USUMATLAN	ZACAPA	SUSPEDIDO POR EL RGP Y ENVIADO A CALIFICACION DE LA ENMIENDA
658	19-06-03-01669	USUMATLAN	ZACAPA	SUSPEDIDO POR EL RGP Y ENVIADO A CALIFICACION DE LA ENMIENDA
659	19-06-03-01670	USUMATLAN	ZACAPA	SUSPEDIDO POR EL RGP Y ENVIADO A CALIFICACION DE LA ENMIENDA
660	19-06-03-01671	USUMATLAN	ZACAPA	SUSPEDIDO POR EL RGP Y ENVIADO A CALIFICACION DE LA ENMIENDA
661	19-06-03-01672	USUMATLAN	ZACAPA	SUSPEDIDO POR EL RGP Y ENVIADO A CALIFICACION DE LA ENMIENDA
662	19-06-03-01673	USUMATLAN	ZACAPA	SUSPEDIDO POR EL RGP Y ENVIADO A CALIFICACION DE LA ENMIENDA
663	19-06-03-01674	USUMATLAN	ZACAPA	SUSPEDIDO POR EL RGP Y ENVIADO A CALIFICACION DE LA ENMIENDA


Ambany Nataly Boton Galicia
 Licenciada en Ciencias Jurídicas y Sociales
 Abogada y Notaria


Lic. Oscar Rafel Pérez Argueta
 Supervisor de Registro Público

REGISTRO DE INFORMACIÓN CATASTRAL DE GUATEMALA

Nombre del Consultor: Pedro Pablo Ramos Cabrera	Contrato: RIC-R-029-054-2019
Actividad: Analista y Programador de Sistemas	Departamento de: Guatemala
	Informe correspondiente: al mes de Marzo 2019

INFORME DE ACTIVIDADES

ACTIVIDADES REALIZADAS

En base al proyecto "Infraestructura de Datos para el Sistema Registro Catastro en el Mantenimiento de la Información Catastral en Zonas Declaradas Catastradas" se realizaron las siguientes actividades

SOPORTE Y MANTENIMIENTO DE LOS FLUJOS DESARROLLADOS

1. MEJORAS EN SOLICITUD DE PRODUCTOS Y SERVICIOS CATASTRALES PARA LAS MUNICIPALIDADES

1.1 Ingreso de solicitudes de operación de pretensiones

Se realizó el desarrollo de la mejora que permite el ingreso de solicitudes operación de pretensiones desde la herramienta SISVEN, siendo las solicitudes desarrolladas las siguientes:

- Crear pretensión parcial
- Crear pretensión total
- Resolver pretensión parcial
- Resolver pretensión total

Este desarrollo contempla la configuración de los documentos requisito para cada una de las operaciones, la digitalización de dichos documentos y asignación hacia el Técnico GIS para trabajarlo en la herramienta SIAM; este desarrollo alcanzo un 65% de avance quedando pendiente las validaciones de ingreso del CCC en las siguientes solicitudes de operación de pretensión:

- Crear pretensión por titularidad
- Resolver pretensión por titularidad
- Corregir pretensión por titularidad

Este requerimiento fue trabajado y documentado bajo el Issue # 12019 de la aplicación de gestión de actividades del área de desarrollo Redmine y el documento de especificación de requerimiento de software se encuentra en la siguiente ruta:

https://qua-svcn01.ric.local/svn/Documentos_Gerencia/Desarrollo/Requerimientos/Proceso/SIAM/0-Requerimientos/Nuevos/2019/Enero/SIAM-EF-12019-Ingreso%20de%20solicitud%20de%20pretensiones.docx

2. MEJORAS EN OPERACIONES DE DESMEMBRACIONES Y UNIFICACIONES DESDE LAS MUNICIPALIDADES

2.1 Servicios de validación y operación de aprobación de planos para el RGP

En base a la carta de entendimiento firmada por el Registro General de la Propiedad de la zona central (RGP) y el Registro de Información Catastral de Guatemala (RIC), en necesario reestructurar los servicios que validan y notifican la operación de desmembraciones y unificaciones de realizadas por el RGP utilizando las aprobaciones de planos emitidas por el RIC, esto debido a la reestructuración de los sistemas de base de datos y la incorporación de la nueva aplicación SIAM (Sistema de actualización y mantenimiento catastral) donde son almacenadas y trabajadas dichas aprobaciones de planos, por lo que se dio inicio al análisis para el desarrollo de un servicio de validación y un servicio de notificación de operación de aprobación de plano.

El servicio de validación recibirá como parámetros el número de aprobación de planos y código de clasificación catastral asociado a la aprobación, donde se realizarán las siguientes validaciones:

- Que la aprobación de plano haya sido emitida por el RIC y corresponda al CCC
- Que la fecha de la aprobación de plano este vigente
- Que la aprobación de plano no haya sido cancelada
- Que la aprobación de plano no haya sido previamente operada por el RGP.

El RIC devolverá como respuesta si los datos enviados son validos o no, permitiendo al RPG realizar o no la operación de la finca nueva.

El servicio de notificación de operación recibirá como parámetros los datos de la nueva finca producto de la desmembración o unificación y utilizará estos para la creación del predio en la base de datos del RIC.

Este análisis a la fecha lleva un avance del 70% quedando pendiente la asignación de la carga de trabajo de la operación de aprobación de planos de manera equitativa a los técnicos GIS en el RIC.

Se realizaron documentos donde se describen de forma técnica los servicios a desarrollar, estos serán compartidos al RGP una vez finalizado su desarrollo para que se realicen las pruebas correspondientes conjuntamente con el RGP, los documentos se encuentran en la siguientes rutas:

Validación de aprobación de planos:

https://gua-svcn01.ric.local/svn/Documentos_Gerencia/Desarrollo/Requerimientos/Proceso/SIAM/7-%20Documentaci%C3%B3n%20T%C3%A9cnica/Servicios%20Aprobaci%C3%B3n%20Planos%20RGP/Validaci%C3%B3n%20de%20aprobaci%C3%B3n%20de%20planos%20en%20el%20RGP.docx

Notificación de operación de aprobación de plano:


https://gua-svcn01.ric.local/svn/Documentos_Gerencia/Desarrollo/Requerimientos/Proceso/SIAM/7-

https://gva-svcn01.ric.local/svn/Documentos_Gerencia/Desarrollo/Requerimientos/Proceso/SIAM/0-Requerimientos/Nuevos/2019/Marzo/SIAM-12340-Servicios%20de%20Notificaci%C3%B3n%20de%20operaci%C3%B3n%20de%20AP%20del%20RGP%20al%20RIC.docx

Este requerimiento esta siendo trabajado y documentado bajo el Issue #12340 de la aplicación de gestión de actividades del área de desarrollo Redmine y el documento de especificación de requerimiento de software se encuentra en la siguiente ruta:

https://gva-svcn01.ric.local/svn/Documentos_Gerencia/Desarrollo/Requerimientos/Proceso/SIAM/0-Requerimientos/Nuevos/2019/Marzo/SIAM-12340-Servicios%20de%20Notificaci%C3%B3n%20de%20operaci%C3%B3n%20de%20AP%20del%20RGP%20al%20RIC.docx

FIRMA:


Pedro Pablo Ramos Cabrera
Ing. En Sistemas, Informática y Ciencias de la Computación

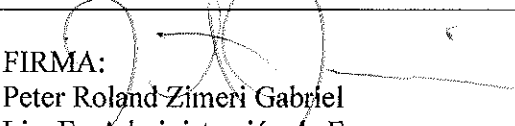





Vo. Bo. William Fernando Palacios Rivas
Jefe de Desarrollo Técnico y Administrativo

REGISTRO DE INFORMACIÓN CATASTRAL DE GUATEMALA
INFORME DE ACTIVIDADES

Nombres y apellidos: Peter Roland Zimeri Gabriel	Contrato: RIC-R-029-055-2019 ✓
Actividad: Política para la actualización catastral a través de las municipalidades en el marco del uso multifinanciarío de información.	Departamento de: Guatemala ✓ Informe correspondiente: del 01 al 31 de Marzo del 2019 ✓

Actividades Realizadas
<ul style="list-style-type: none">➤ Avances de la Propuesta de Política de Actualización Catastral A Través de las Municipalidades en Proceso Catastral en el Marco del uso Multifinanciarío de Información en cuanto a:<ul style="list-style-type: none">• Con datos recopilados e información generada con los mismos, proponer el desarrollo e implementación de la Propuesta de Política de Actualización Catastral A Través de las Municipalidades en Proceso Catastral en el Marco del uso Multifinanciarío de Información➤ Reunión con ESCAT, Gerencia de Tecnología de Información y Gerencia Técnica para validación de información jurídica, técnica y del uso de la aplicación, la cual será integrada al documento de la Propuesta de Actualización catastral A Través de las Municipalidades en el Marco del uso multifinanciarío de información.➤ Reunión con Gerencia de Tecnología de la Información y el representante del departamento de relaciones Publicas para revisión de documento Mercadeo de Productos y Servicios Catastrales a través de las Municipalidades con relación a la "Solvencia de Actualización y Mantenimiento Catastral" para lograr incorporar cambios e información en la Propuesta de Política de Actualización Catastral A Través de las Municipalidades en Proceso Catastral en el Marco del uso Multifinanciarío de Información➤ Análisis de las bases sobre la cual se va a generar la Propuesta de Política de Actualización Catastral a Través de las Municipalidades en Proceso Catastral en el Marco del uso Multifinanciarío de Información.➤ Reunión con representantes del departamento de relaciones publica y el Gerencia de Tecnología de Información para visualizar encuestas y resultados de la misma referente al uso de servicios municipales y conocimiento de propietarios acerca del Registro de Información Catastral. Información necesaria para poder determinar la importancia del uso de productos municipales para la creación de la Política para la actualización catastral a través de las municipalidades en el marco del uso multifinanciarío de información.

FIRMA:  Peter Roland Zimeri Gabriel Lic. En Administración de Empresas	Vo.Bo.  Ing. Elvis Willans Jonas Chajon Turcios Gerente Técnico del Proceso Catastral.
---	--



Ing. Elvis Willans Jonas Chajon Turcios
Gerente Técnico del Proceso Catastral
Registro de Información Catastral de Guatemala



Propuesta de Política de Actualización catastral a través de las municipalidades en el marco del uso multifinalitario de información

Lic Peter Zimeri

18/03/2019

Política para la Actualización Catastral a través de las Municipalidades

El siguiente, es una propuesta para la Política para la Actualización Catastral a través de las Municipalidades, para la cual se proponen alcanzar los siguientes principios y objetivos

PRINCIPIOS GENERALES

Certeza Jurídica: Que acredite la propiedad legal de un bien.

Información Actualizada: garantizada por medio de trabajos ejecutados por las municipalidades

Precaución: La desactualización de las bases de datos deberá prevenirse antes de que se produzca la misma, el intercambio de información es de suma importancia para el RIC

Auto sostenibilidad: reforzar las bases para que la institución logre, en base a trabajos ejecutados, ser auto sostenible.

Prevención: La prevención de desinformación hacia los actores involucrados acerca de la tierra a nivel nacional.

Participación Social Efectiva: Que promueva el desarrollo de la política en un marco de equidad.

Responsabilidad: Los propietarios de la tierra asumirán las consecuencias de la falta de actualización de las tierras a las cuales tienen acceso, y deberán esforzarse en actualizarse, acercándose a las municipalidades para solventar necesarios trámites.

Valoración: se reconoce la importancia de contar con información real respecto a la tierra en el estado de Guatemala

Desarrollo Integral: Promover el crecimiento económico

OBJETIVOS

Objetivo General

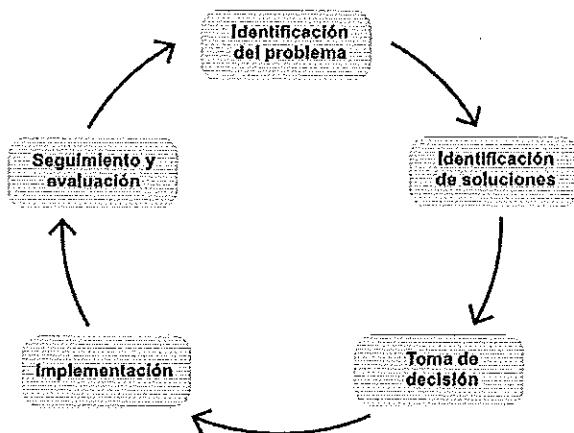
Por medio de esta política, el RIC puede captar información actualizada por medio de los trabajos ejecutados por las municipalidades en las nuevas bases de datos, permitiendo así que la base de datos del RIC, se actualice conforme a los trabajos desarrollados por las mismas, y realizar un intercambio de información, prolongando así la actualización de la base de datos del RIC.

Esta política planteará puntualmente;

- El marco legal que la apoya y respalda y con la que se basará y se la dará seguimiento a la actualización
- Los mecanismos de coordinación que harán que se desarrollen de manera ágil y eficiente, las actividades de actualización, tanto por parte de las municipalidades y del RIC, como la de los usuarios finales.
- Los lineamientos que se aplicarán en los procesos de actualización con el fin de facilitar la información, su disponibilidad y uso adecuado de la misma.

Objetivos Específicos

- Viabilizar y facilitar el uso de la información catastral a nivel municipal,
- Coordinación con municipalidades para el uso de productos del RIC por parte de los usuarios



Identificación del problema:

Es la primera fase del ciclo de la política en la cual se analiza por parte de los actores sociales y políticos, una situación que se percibe como problema o con posibilidad de potencializar, y que necesita de una demanda de acción pública y su inserción en la agenda de gobierno.

Esta política se da por la necesidad de contar con la información actualizada en cuanto a predios en las municipalidades para así lograr fortalecer la capacidad de gestión municipal en la prestación de servicios públicos. nace de la necesidad y el interés dentro de los gobiernos municipales para el uso de la información catastral actualizada, tales como: desarrollo de planes integrales, ordenamiento territorial, desarrollo rural y urbano, recaudación de impuestos entre otros, proporcionándoles un marco estratégico de referencia para los sistemas de control de un determinado ámbito, que integrados con la administración y la toma de decisiones, les permitirá conducir y supervisar acciones que involucren su proyección nacional.

Bajo este mismo contexto, la política va orientada en asistir a las municipalidades, acompañándolas con el fortalecimiento de las capacidades técnicas municipales, para la generación de información útil para la planificación, ordenamiento territorial y el uso de la información predial para múltiples fines, dando cumplimiento a nuestra visión institucional en la generación y administración de la información catastral confiable, para múltiples fines, como base para el desarrollo de la nación.

Por medio de ésta política a su vez el RIC, puede captar información actualizada por medio de los trabajos ejecutados para las municipalidades en las nuevas bases de datos generadas, permitiendo así que la base de datos del RIC, se actualice conforme a los trabajos desarrollados por y para las mismas, y realizar un intercambio de información para múltiples fines principalmente territoriales y llevar un mayor control sobre el seguimiento y evaluación de los trabajos ejecutados, alcanzando así beneficios tanto para el municipio y contribuir al Proceso Multidisciplinario, dentro de los arreglos Interinstitucionales y usuarios.

Por esta razón, es necesario un proceso integral de planificación involucrando la información catastral disponible, en el que participen, por un lado los responsables del Proceso Catastral con una visión clara y por otro, los profesionales que integran las Municipalidades, capaces de enriquecer dicha información con el aporte de ventajas competitivas por medio de los sistemas y tecnologías de la información y cartografía.

La actualización de la información en las municipalidades es de mucha importancia y su uso es de mucha necesidad para nuestra institución donde se deben realizar cambios periódicos. La actualización de información para una municipalidad conlleva una carga más, pero él no mantener esta información actualizada puede ser un problema mayor. Cabe destacar que es necesario realizar actualizaciones periódicas de toda la información catastral tanto para solventar, como para mejorar el rendimiento y uso de los servicios o permitir la aparición de nuevas aplicaciones



Segunda fase, una vez lograda la identificación del problema se busca y se propone dar solución al mismo.

A este problema de desactualización de la información catastral, la institución buscara apoyarse con las municipalidades respaldándose con la base legal descrita en el reglamento del RIC 41/2005 y en el código municipal, y posteriormente los convenios firmados entre el RIC y las distintas municipalidades con las que se estará trabajando en la actualización catastral.

DECRETO 41-2005, LEY DEL REGISTRO DE INFORMACIÓN CATASTRAL RIC

- **Artículo 2. Naturaleza y objeto.** Tiene por objeto establecer, mantener y actualizar el catastro nacional.
- **Artículo 29. Objetivo del diagnostico de la propiedad.** El objetivo del diagnostico de la propiedad es generar conocimientos acerca de la propiedad de la tierra, para la formación de criterios y directrices en los siguientes aspectos:
 - a. Formar criterio en el Consejo Directivo del RIC y en el Director Ejecutivo Nacional, para priorizar las zonas que se declaren en proceso catastral.
 - b. Formar Criterio para la planificación de actividades técnicas de recopilación de información predial, en las zonas a catastrar.
 - c. Proporcionar referencias para los análisis catastral y jurídico
 - d. Evidenciar las necesidades de regularización y de saneamiento de la información registral.
- **Artículo 46. Coordinación interinstitucional.** Para la realización de las actividades de establecimiento, mantenimiento y actualización registro-catastral, se establecerá relaciones de coordinación con las municipalidades.
- **Artículo 50. Coordinación con las municipalidades.** El RIC coordinara con las municipalidades la realización de las actividades siguientes:
 - a. El diseño y ejecución de la campaña de comunicación social y acompañamiento durante el levantamiento catastral y la exposición pública a que hacen referencia los artículos 31, 32, 33 y 34 la presente ley.
 - b. La delimitación del perímetro de la jurisdicción municipal, en coordinación con las municipalidades colindantes
 - c. La adecuación de la información catastral municipal, cuando existiera, a las normas técnicas y legales contenidas en la presente ley.
 - d. El establecimiento catastral, cuando los municipios no se encuentren en un área declarada catastral y los consejos municipales correspondientes lo soliciten y lo financien.
 - e. La definición de la nomenclatura física de los predios urbanos y rurales.
- **Artículo 58. Fincas Nuevas.** Una vez declarada una zona en proceso catastral o catastrada, cualquier desmembración o unificación que se opere en fincas inscritas en el Registro de la Propiedad, para su identificación física deberán cumplir con los procedimientos y normas técnicas catastrales. Para el efecto, el RIC y el Registro de la Propiedad quedan obligados a establecer las relaciones de coordinación necesarias para garantizar la certeza jurídica de las nuevas fincas.
- **Artículo 64 del Reglamento de la ley del RIC.** Modificación de la Información Catastral

CÓDIGO MUNICIPAL

- **Art. 35 Competencias generales del Concejo Municipal.** La elaboración y mantenimiento del catastro municipal en concordancia con los compromisos adquiridos en los acuerdos de paz y la ley de la materia.
- **Art. 58. Atribuciones del alcalde comunitario o alcalde auxiliar.** Cooperar en censos nacionales y municipales, así como en el levantamiento y actualización del catastro municipal.
- **Art. 96. Atribuciones del coordinador de la oficina municipal de planificación.** Mantener actualizado el catastro municipal.

El objeto del Convenio Especifico de Cooperación Interinstitucional, es establecer las condiciones que rijan las relaciones de coordinación entre el Registro de Información Catastral de Guatemala y la Municipalidad, con el propósito de hacer uso multifinalitario de la información catastral para mejorar la gestión municipal y mantener actualizada dicha información en ambas instituciones.

RESPONSABILIDADES DE LAS PARTES. En el marco del Convenio, las partes asumen las responsabilidades siguientes:

DE AMBAS PARTES

- Actuar en coordinación, sin perjuicio de sus atribuciones específicas, para el cumplimiento del objeto del convenio



- Implementar el uso multifinalitario de la información catastral para mejorar la gestión municipal vinculando a las oficinas de catastro, planificación y servicios públicos de la municipalidad;
- Coordinar la implementación de una estrategia que incentive a los titulares catastrales del municipio a mantener actualizada la información catastral;

OBLIGACIONES RIC

- Por su parte el RIC debe proporcionar la plataforma tecnológica que está formada por las capas generadas por el RIC en el proceso de levantamiento de la información catastral y un visor que permita el uso multifinalitario y que facilite al RIC el proceso de actualización y mantenimiento de la información catastral
- Capacitar a técnicos municipales en el manejo de la plataforma tecnológica para el uso multifinalitario de la información catastral, y captación de la información a ser actualizada.

OBLIGACIONES DE LAS MUNICIPALIDADES

- Las municipalidades deben facilitar al personal que será capacitado en la utilización del visor del uso multifinalitario y captación de la información a ser actualizada por el RIC
- El convenio tiene un plazo de vigencia de dos años, contados a partir de la suscripción del mismo

3

Tercera fase necesaria para darle cumplimiento a esta política es la toma de decisión, en donde se examina y prioriza la mejor solución, su viabilidad técnica, social y política

Con un estudio elaborado de Mercadeo de Productos y Servicios Catastrales a través de las Municipalidades, cuya finalidad es la Actualización y Mantenimiento Catastral; así mismo determinar la manera de mercadear los productos y servicios catastrales. Y el objetivo principal es promover la actualización y el mantenimiento catastral, tomando en cuenta que los vecinos que habitan en los municipios catastrados no van a acercarse al Registro de Información Catastral por sus propios medios para la actualización de la información, se llegó a la conclusión que era necesario elaborar un producto nuevo.

Para diseñar el producto de la mejor forma y poder conseguir la información primordial, se consideró necesario saber las opiniones de los funcionarios municipales y de los vecinos que habitan en los municipios, y de esta forma poder determinar cómo percibirían ellos este nuevo proceso; por tal motivo se tomó la decisión de conseguir esta información por medio de encuestas, por lo que se llevó a cabo el siguiente proceso:

Se diseñaron dos encuestas diferentes, una dirigida a funcionarios municipales y la otra a vecinos habitantes de los municipios catastrados

La muestra se trabajó de la siguiente forma:

Región	Municipio (Capital)	Encuestados	Total
Alta Verapaz	Santa Catalina La Tinta	10	30
Petén	San José	10	30
Petén	San Francisco	10	30
Chiquimula	San Juan Ermita	10	30
Chiquimula	San Jacinto	10	30
Zacapa	Huité	10	30
Zacapa	Cabañas	10	30
Zacapa	San Diego	10	30
TOTAL		80	240

Total General de
personas encuestadas **320**

Con el apoyo de los Técnicos Multifuncionarios de cada región, se logró obtener las encuestas llenas, las cuales para su tabulación fueron clasificadas de la siguiente forma:

- Clasificación y conteo por municipio
- Clasificación y conteo por segmento encuestado (Funcionarios Municipales y vecinos).
- Clasificación y conteo por pregunta realizada

Se llevó a cabo la contabilización total de los encuestados para determinar un porcentaje real y de esta forma poder conocer la percepción de los funcionarios municipales y de los vecinos habitantes de las regiones. Con el análisis de esta información se realizaron cuadros y gráficas para poder tener una mejor interpretación de datos y de esta manera poder sugerir algunas propuestas referentes a la "Solvencia de Actualización y Mantenimiento Catastral".

		ALTA VERAPAZ	PETÉN	PETÉN	CHIQUIMULA	CHIQUIMULA	ZACAPA	ZACAPA	ZACAPA	240	
#	Respuestas	Santa Catalina La Tinta	San José	San Francisco	San Juan Ermita	San Jacinto	Cabañas	Huité	San Diego	TOTAL	% prom
1	a) Si	27	26	29	26	27	33	28	27	220	92
	b) No	3	4	1	4	3	0	2	3	20	8
	No respondió	0	0	0	0	0	0	0	0	0	
2	a) Si	14	24	21	22	23	27	23	19	173	72
	b) No	14	6	9	5	7	3	5	9	58	24
	No respondió	2	0	0	3	0	0	2	2	9	4
3	a) De Q5.00 a Q10.00	12	16	13	15	20	19	13	13	121	50
	b) De Q10.01 a Q15.00	2	8	6	5	3	6	7	4	41	17
	c) De Q15.01 a Q20.00	0	0	5	2	0	2	3	2	14	6
	No respondió	16	6	6	8	7	3	7	11	64	27
	a) 6 meses	2	8	10	7	0	10	9	4	50	21
4	b) 12 meses	25	18	20	19	24	20	18	23	167	69
	No respondió	3	4	0	4	6	0	3	3	23	10



VEGÜES DEL MUNICIPIO		ALTA VERAPAZ		PETÉN		PETÉN		CHIQUE		CHIQUE		ZACAPA		ZACAPA		ZACAPA	30
#	Respuestas	Sto. Catalina La Tinta	%	San José	%	San Francisco	%	San Juan Ermita	%	San Jacinto	%	Cabañas	%	Huité	%	San Diego	%
1	a) Sí	27	90	26	86	29	97	26	86	27	90	30	100	28	93	27	90
	b) No	3	10	4	14	1	3	4	14	3	10	0	0	2	7	3	10
	No respondió	0	0	0	0	0	0	0	0	0	0	0	0	0	0	0	0
2	a) Sí	14	47	24	80	21	70	22	73	23	77	27	90	23	76	19	63
	b) No	14	47	6	20	9	30	5	17	7	23	3	10	5	17	9	30
	No respondió	2	6	0	0	0	0	3	10	0	0	0	0	2	7	2	7
3	a) De Q5.00 a Q10.00	12	40	16	53	13	43	15	50	20	67	19	63	13	44	13	43
	b) De Q10.01 a Q15.00	2	7	8	27	6	20	5	17	3	10	6	20	7	23	4	13
	c) De Q15.01 a Q20.00	0	0	0	0	5	17	2	6	0	0	2	7	3	10	2	7
	No respondió	16	53	6	20	6	20	8	27	7	23	3	10	7	23	11	37
4	a) 6 meses	2	7	8	27	10	33	7	23	0	0	10	33	9	30	4	13
	b) 12 meses	25	83	18	60	20	67	19	64	24	80	20	67	18	60	23	77
	No respondió	3	10	4	13	0	0	4	13	6	20	0	0	3	10	3	10

Para lograr determinar la situación actual en cuanto al uso de los servicios municipales que los propietarios usan con mayor frecuencia y para lograr determinar el porcentaje de usuarios que tienen su información actualizada, se condujo una entrevista específica referente a estos temas, en donde el grupo de muestra fue en 4 municipios en el departamento de Peten, en su mayoría, un 64%, propietarios de los predios.

Las entrevistas se realizaron mayormente a propietarios de terrenos. (64%)

¿Cuáles de estos servicios paga directamente en la municipalidad?



De los servicios que más solicitan los usuarios en las municipalidades son trámites de agua y IUSI.

¿Conoce que es el Registro de Información Catastral?



Las respuestas sobre el conocimiento de los usuarios sobre la función principal del RIC fue muy amplia, lo que indica que la información que tienen no es precisa.

¿Tiene actualizados sus datos en el RIC?



El 49% de los entrevistados tienen actualizados sus datos, es un número que hay que mejorar.


¿Cuándo fue la última vez que actualizó sus datos?





Únicamente el 30% indica que ha solicitado productos o servicios al RIC

¿Cuáles de los siguientes servicios ha solicitado en algún momento?




De los servicios que presta el RIC, la mayoría solicita el certificado catastral para desmembración.

¿Cómo se relaciona con el RIC?



¿Cómo se relaciona con el RIC?



Pasos para visualizar información de predios en aplicación SAM

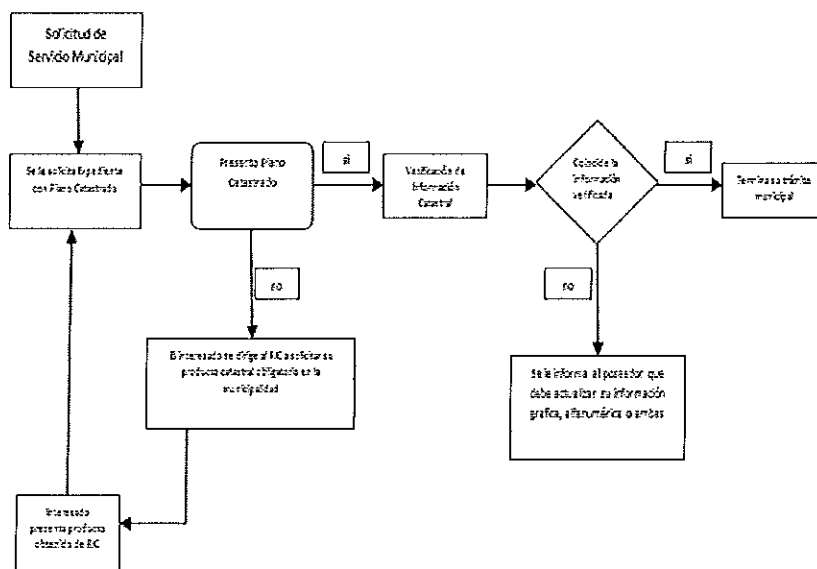
Dentro de la información necesaria para poder visualizar las situaciones actuales de los predios, se debe ingresar a la aplicación SAM, y así mismo, seguir las instrucciones para la implementación de la misma;

- Se crea un usuario municipal
- Se debe ingresar a la aplicación con el usuario y hacer la consulta pertinente de la información predial del municipio
- Por medio del CCC (Código de Clasificación Catastral) se podrá visualizar la información grafica de la selección del predio que se haga.

Mapa de Procesos

En el siguiente, se sugiere, con el fin de mantener la información actualizada dentro de las municipalidades, los siguientes procesos o instrucciones para que el poseedor catastral lleve a cabo con éxito la actualización de su predio, acercándose a la municipalidad pero limitándose a solo verificar su información para luego acercarse a las oficinas de RIC para llevar a cabo la debida actualización.

MAPA DE PROCESOS



Por la naturaleza de esta política, se han identificado 4 ejes fundamentales para poder cumplir con la misma, los cuales son los siguientes:

1. Sensibilización/comunicación social
2. Fortalecimiento de capacidades técnicas para el manejo de información catastral
3. Entrega de información para actualización
4. Mecanismos de coordinación y operativización para la actualización de información catastral



SENSIBILIZACIÓN/COMUNICACIÓN SOCIAL

Se establecerán estrategias de comunicación social, con el propósito de informar, difundir y dar a conocer el Registro de Información catastral a la población, con el objeto crear conciencia de la importancia de realizar mantenimiento de la información catastral por parte de los titulares.

Se considera clave promover relaciones públicas institucionales que nos permitirán mantener y fortalecer una imagen positiva del RIC, tanto en lo interno y externo de la institución, con el objetivo de fortalecer las relaciones entre la institución y la población.

Entre las estrategias se espera realizar campañas de divulgación y comunicación con los diferentes medios disponibles para su mejor alcance en las distintas regiones del país que estén declaradas catastradas.

Se espera fortalecer y fomentar un acercamiento y coordinación con aliados estratégicos como las municipalidades y apoyarse mutuamente en los distintos procesos relacionados en la tenencia y posesión de la tierra para una mejor socialización y sensibilización a la población sobre la institución.

FORTALECIMIENTO DE CAPACIDADES TÉCNICAS PARA EL MANEJO DE INFORMACIÓN CATASTRAL

En este eje cae la responsabilidad de formar , capacitar y actualizar al recurso humano especializado en el área técnica y administrativa tanto a nivel Institución como al personal involucrado dentro de las municipalidades , garantizando así el uso eficaz y eficiente de la información catastral disponible para facilitar la coordinación en temas de actualización.

Estrategia. Los técnicos de la institución y municipales deberán tener actualizaciones sobre los sistemas operativos con los cuales se basa toda la información predial, de esta manera, la manipulación de esta información no estará limitada en cuanto a su alcance y disponibilidad, facilitando así, cualquier actualización que se tenga en cuanto a la información predial

Capacitaciones a técnicos municipales en el manejo de Quantum Gis

Se establecen 3 diferentes métodos de capacitaciones a técnicos, se detallan en lo siguiente:

Método 1

Capacitaciones personificadas

Este método trata de capacitar a los técnicos de las municipalidades en su área de trabajo con el fin de dar una capacitación más personalizada y enfocada al tema que atienden dentro de la municipalidad.

Método 2

Capacitación a municipalidad en conjunto a sus dependencias

Consiste en reunir las diferentes dependencias municipales, con el fin de intercambiar necesidades y experiencias en temas del uso multifinalitario de la información catastral.

Método 3

Capacitaciones regionales

Este método consiste en reunir a diferentes municipalidades de una región en específico para que los técnicos municipales tengan un mejor panorama de la utilización de la información catastral a nivel de otras municipalidades.



Módulos de capacitaciones

De manera pedagógica se establecen tres módulos de instauración de capacidades técnicas municipales, en el contexto de la política.

Modulo 1

Conocimientos generales del Software, los temas que se tratan este módulo son:

- ¿Qué es un sistema de información geográfica (SIG)?
 - Componentes de un SIG
 - Características principales de un SIG
 - Modelo de datos
 - Sistemas de referencias de coordenadas (SRC)
 - Usos de los SIG
 - ¿Cómo definir la base temática del SIG?
 - Software QGIS
 - Generar capas estandarizadas
- Barra de menús
- Barras de herramientas
- Capas
- Vista del mapa
- Barra de estado
- Creación del sistema de coordenadas GTM
- Definir sistema de coordenadas a un proyecto
- Quantum Gis creación de shapefile
- Clasificando los elementos de una capa
- Adición de capas y configuración de simbología o representación de elementos
- Digitalizando predios
- Creación de nuevo diseñador de impresión (layout)

Modulo 2

Creación de información estandarizada, de conformidad a la Guía de Productos Gráficos Municipales

- Generación de Predios a partir de Datos Tabulares
- Dibujando sobre coordenadas importadas (archivo tipo texto)
- Relaciones espaciales
- Uso de Buffer
- Georeferenciación
- Conformación de Información grafica según la guía de productos gráficos municipales -GPGM-

Modulo 3

Análisis de la información

- Añadir tablas y relacionarlas
- Creación de Sub-Shapes
- Análisis de densidad de población a nivel municipal
 - Nivel cabecera municipal
 - Farmacias y Puestos de Salud



- Educación
- Análisis de servicios sanitario, alumbrado eléctrico y servicio de agua
 - Alumbrado eléctrico
 - Servicio de agua
 - Análisis de predios rurales y urbanos
- Transformación de Información Cad a SIG
- Convertir de formato SIG a KML
- Trabajar sobre imágenes satelitales

ENTREGA DE INFORMACION PARA ACTUALIZACION

Este eje tiene la responsabilidad de definir qué información se va a proporcionar. Con esto plenamente definido, a través de la misma, se asegura que el RIC pueda contar con el apoyo de las municipalidades para la actualización de la información.

Estrategia.

Por medio de convenios los cuales fortalezcan la coordinación interinstitucional al igual que el buen y fluido intercambio de información, El intercambio de información se llevara a cabo por datos interespaciales, cumpliendo así, con la eficiencia de los mismos.

MECANISMOS DE COORDINACIÓN Y OPERATIVIZACIÓN DE LA ACTUALIZACION

Las relaciones de coordinación de la política, serán normadas por medio de convenios de cooperación interinstitucional, los cuales fortalecerán y establecerán las funciones y responsabilidades de cada institución, según sus mandatos legales. Las actividades de cada una de las instituciones participantes en la política, se enmarcan en los aspectos de coordinación definidos en la ley del RIC, contribuyendo a los mecanismos para la implementación y evaluación de las estrategias.

Estrategia. Establecer con los técnicos de la institución y las autoridades municipales un plan de actualización en las plataformas tecnológicas existentes en cuanto a la información que ya se tiene tomando en cuenta todos los posibles cambios físicos, cambios legales y de propietarios que los predios hayan sufrido.

En el tema de certeza referente a las tierras o propiedades, es importante no solo poseer el título de propiedad, si no que a su vez contar con información actualizada sobre la misma. Es aquí en donde el RIC ofrece este tipo de producto. En conjunto con las autoridades municipales y sus funciones y responsabilidades, se les debe instruir a los usuarios la importancia de contar con esta información y dirigirlos de la manera más accesible, como ser acreedor de la misma.

Dada la situación independiente de cada municipalidad en cuanto a accesibilidad, ubicación y distancia y para lograr que el producto del RIC cumpla el objetivo establecido, se debe evaluar la integración de una ventanilla y/o programa que ofrezca esta información inmediatamente, siempre generando un costo para el usuario, de esta manera manteniendo la rentabilidad de la ventanilla

REGISTRO DE INFORMACIÓN CATASTRAL DE GUATEMALA
INFORME DE ACTIVIDADES

Nombres y apellidos:

Elías Alejandro Contreras Osorio

Actividad: Técnico de Control Regional de la
Unidad de Productos y Servicios Catastrales

Contrato: RIC-R-029-056-2019.

Departamento de: Sacatepéquez

Informe Correspondiente: al mes de Marzo de
2019.

ACTIVIDADES REALIZADAS

A. Se dio respuesta a preguntas expuestas por registro público en los casos recibidos:

- JONATHAN STUARD VESASQUEZ DIAZ CCC 03-07-01-01520 San Bartolomé Milpas Altas
- MOISES RACTZAN MARROQUIN CCC 03-03-01-00792 Pastores
- MELECIO MORALES GONZALEZ / TERESA EPINAFIA CASTAÑON GOMEZ DE PEREZ CCC 03-03-05-00679 Y 00678
- ANGELA MONTES BONILLA DE SANTOS CCC 05-04-03-00777.

B. Participación en reunión ordinaria de Consejo Departamental de Desarrollo Escuintla.

C. Implementación control registro de llamadas a usuarios cuando el producto solicitado está listo para ser entregado.

D. Otras actividades asignadas por el jefe inmediato:

- En base a los archivos proporcionados por Análisis catastral de FIDR Y RGP se genero el reporte de 19 predios que deben ser actualizados en la FIDR en referencia al tracto sucesivo:

1.03-07-01-00106	6.03-07-01-00107	11. 03-07-01-00194	16. 03-07-01-00200
2.03-07-01-00216	7. 03-07-01-00470	12. 03-07-01-00493	17. 03-07-01-00529
3.03-07-01-00593	8. 03-07-01-00737	13. 03-07-01-00750	18. 03-07-01-00844
4.03-07-01-00867	9. 03-07-01-00873	14. 03-07-01-00924	19. 03-07-01-00952
5.03-07-01-01023	10. 03-07-01-01447	15. 03-07-01-01566	

FIRMA

Elías Alejandro Contreras Osorio

Vo. Bo.



Ing. Fernando Buch Siquinajay
Director Municipal
Sacatepéquez-Escuintla

**CERTIFICADO DE CALIDAD Y RECEPCIÓN DE PRODUCTOS OBTENIDOS EN LA
CONSULTORÍA DENOMINADA:**

SERVICIOS TECNICOS DE, ANALISIS CATASTRAL

En la Ciudad de Guatemala, el día 25 de Marzo de 2019, Yo: Wendy Yessenia Moro Blanco en mi calidad de Responsable de Análisis Catastral del Registro de Información Catastral.

HAGO CONSTAR:

Que he sido designada, para recibir los productos que se generen en el marco de los términos de referencia de la consultoría denominada **Servicios Técnicos de Análisis Catastral**, según contrato No. **RIC-R-029-057-2019**, para el efecto con las directrices establecidas por la Gerencia Técnica del RIC, las cuales doy fe de conocer a cabalidad y conforme descripción de los productos entregados por el consultor **Paula María Aracely Franco Morales** constaté que en el sistema digital WEB se encuentran **44** Informes Circunstanciados de predios finalizados, conforme términos de referencia y contrato correspondiente, mismos que han sido el producto de la consultoría realizada por el consultor referido en este documento, en virtud de lo cual CERTIFICO que el producto presentado efectivamente si cumple con los términos de referencia y contrato referido en este documento, en virtud de lo cual se da por recibido y revisado de conformidad, se extiende el presente Certificado de Calidad y se recomienda efectuar el pago respectivo, haciéndose la salvedad al consultor de que este documento no constituye exoneración de su responsabilidad en el cumplimiento de los términos de referencia de la consultoría por producto denominada **Servicios Técnicos de Análisis Catastral** y del contrato citado en este Certificado.


Revisó y recibió el producto:

f)


Wendy Yessenia Moro Blanco
Responsable de Análisis Catastral

La suscrita habiendo constatado el cumplimiento de lo anterior, procede a dar la Aprobación al producto generado por el consultor Paula María Aracely Franco Morales, en la ejecución de la consultoría denominado **Servicios Técnicos de Análisis Catastral** y se recomienda realizar el pago correspondiente.

Vo.Bo.


Ing. Ind. Néstor Estuardo Palacios Zetina
Director Municipal de Petén
Registro de Información Catastral
de Guatemala



REGISTRO DE INFORMACIÓN CATASTRAL DE GUATEMALA
INFORME DE ACTIVIDADES

Nombre del Consultor: Paula María Aracely Franco Morales	Contrato: RIC-R-029-057-2019
Actividad: Servicios técnicos de análisis catastral	Departamento de: Petén
	Informe correspondiente: Mes de Marzo del año 2019

ACTIVIDADES REALIZADAS

Estudio compartido de la información de levantamiento catastral con la información del mosaico de fincas de 44 expedientes del Municipio de El Chal, Petén.


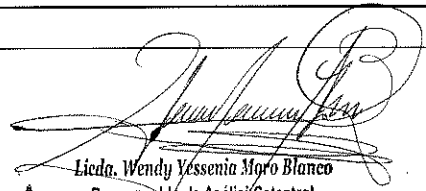
Elaboración de Informe circunstanciados de 44 expedientes del Municipio de El Chal, Petén.

Generación e impresión de 44 planos para Exposición Pública del Municipio de El Chal, Petén.

Participación en Exposición Pública del área central del Municipio de El Chal, Petén.

Se finalizaron los siguientes informes circunstanciados del Municipio de El Chal, Petén.

1	17-14-21-00333	13	17-14-21-01131	25	17-14-21-00426	37	17-14-21-00220
2	17-14-21-00379	14	17-14-21-01132	26	17-14-21-00494	38	17-14-21-01138
3	17-14-21-00409	15	17-14-21-01133	27	17-14-21-01137	39	17-14-21-00349
4	17-14-21-00460	16	17-14-21-01134	28	17-14-21-00103	40	17-14-21-00178
5	17-14-21-00461	17	17-14-21-01135	29	17-14-21-00113	41	17-14-21-00176
6	17-14-21-00462	18	17-14-21-01136	30	17-14-21-00114	42	17-14-21-00177
7	17-14-21-00466	19	17-14-21-00299	31	17-14-21-00117	43	17-14-21-00160
8	17-14-21-00440	20	17-14-21-00322	32	17-14-21-00143	44	17-14-21-00211
9	17-14-21-01126	21	17-14-21-00467	33	17-14-21-00145		
10	17-14-21-01127	22	17-14-21-00359	34	17-14-21-00147		
11	17-14-21-01129	23	17-14-21-00360	35	17-14-21-00235		
12	17-14-21-01130	24	17-14-21-00418	36	17-14-21-00344		

<p>(f)  Paula María Aracely Franco Morales</p>	<p>Vo.Bo.  Lidia Wendy Yessenia Moro Blanco Responsable de Análisis Catastral Registro de Información Catastral de Guatemala Dirección Municipal de Petén</p>
---	---

**CERTIFICADO DE CALIDAD Y RECEPCIÓN DE PRODUCTOS OBTENIDOS EN LA
CONSULTORÍA DENOMINADA:**

SERVICIOS TÉCNICOS DE, ANÁLISIS CATASTRAL

En la Ciudad de Guatemala, el día **25 de marzo de 2019**, Yo: Wendy Yessenia Moro Blanco en mi calidad de Responsable de Análisis Catastral del Registro de Información Catastral.

HAGO CONSTAR:

Que he sido designada, para recibir los productos que se generen en el marco de los términos de referencia de la consultoría denominada **Servicios Técnicos de Análisis Catastral**, según contrato No. **RIC-R-029-058-2019**, para el efecto con las directrices establecidas por la Gerencia Técnica del RIC, las cuales doy fe de conocer a cabalidad y conforme descripción de los productos entregados por el consultor **Julio Alexander Manzanero Tzin** constaté que en el sistema digital WEB se encuentran **35** Informes Circunstanciados de predios finalizados, conforme términos de referencia y contrato correspondiente, mismos que han sido el producto de la consultoría realizada por el consultor referido en este documento, en virtud de lo cual CERTIFICO que el producto presentado efectivamente si cumple con los términos de referencia y contrato referido en este documento, en virtud de lo cual se da por recibido y revisado de conformidad, se extiende el presente Certificado de Calidad y se recomienda efectuar el pago respectivo, haciéndose la salvedad al consultor de que este documento no constituye exoneración de su responsabilidad en el cumplimiento de los términos de referencia de la consultoría por producto denominada **Servicios Técnicos de Análisis Catastral** y del contrato citado en este Certificado.

Revisó y recibió el producto.


f)


Wendy Yessenia Moro Blanco
Responsable de Análisis Catastral

La suscrita habiendo constatado el cumplimiento de lo anterior, procede a dar la Aprobación al producto generado por el consultor **Julio Alexander Manzanero Tzin** en la ejecución de la consultoría denominado **Servicios Técnicos de Análisis Catastral** y se recomienda realizar el pago correspondiente.

Vo.Bo.




Ing. Ind. Néstor Estuardo Palacios Zetina
Director Municipal de Petén
Registro de Información Catastral de Guatemala



REGISTRO DE INFORMACIÓN CATASTRAL DE GUATEMALA
INFORME DE ACTIVIDADES

Nombre del Consultor: Julio Alexander Manzanero Tzin.	Contrato: RIC-R-029-058-2019
Actividad: Servicios Técnicos de Análisis Catastral.	Departamento de: Petén
	Informe correspondiente: Mes de Marzo del año 2019

ACTIVIDADES REALIZADAS

Estudio comparativo de la información de levantamiento catastral con la información del mosaico de fincas de 35 expedientes del Municipio de El Chal, Petén.

Elaboración de Informe circunstanciados de 35 expedientes del Municipio de El Chal, Petén.


Generación e impresión de 35 planos para Exposición Pública del Municipio de El Chal, Petén.

Participación en 01 Exposición Pública del área central del Municipio de El Chal, Petén.


Se finalizaron los siguientes informes circunstanciados del Municipio de El Chal, Petén.

1	17-14-21-00134	13	17-14-21-00265	25	17-14-21-01111
2	17-14-21-00148	14	17-14-21-00283	26	17-14-21-01112
3	17-14-21-00155	15	17-14-21-00286	27	17-14-21-01113
4	17-14-21-00156	16	17-14-21-00289	28	17-14-21-01114
5	17-14-21-00183	17	17-14-21-00294	29	17-14-21-01115
6	17-14-21-00185	18	17-14-21-00313	30	17-14-21-01116
7	17-14-21-00228	19	17-14-21-00357	31	17-14-21-01117
8	17-14-21-00232	20	17-14-21-00373	32	17-14-21-01118
9	17-14-21-00237	21	17-14-21-00374	33	17-14-21-01119
10	17-14-21-00243	22	17-14-21-00375	34	17-14-21-01121
11	17-14-21-00244	23	17-14-21-00376	35	17-14-21-01124
12	17-14-21-00247	24	17-14-21-00380		

Se trasladaron al archivo 35 expedientes del Municipio del Chal, los cuales fueron debidamente analizados.

(f) 
Julio Alexander Manzanero Tzin.

Vo.Bo.


Licda. Wendy Yessenia Mora Blanco
Responsable de Análisis Catastral
Registro de Información Catastral de Guatemala
Dirección Municipal de Petén

**CERTIFICADO DE CALIDAD Y RECEPCIÓN DE PRODUCTOS OBTENIDOS EN LA
CONSULTORÍA DENOMINADA:**

SERVICIOS TECNICOS DE ANALISIS CATASTRAL

En la Ciudad de Guatemala, el día **25 de Marzo de 2019**, Yo: Wendy Yessenia Moro Blanco en mi calidad de Responsable de Análisis Catastral del Registro de Información Catastral.

HAGO CONSTAR:

Que he sido designada, para recibir los productos que se generen en el marco de los términos de referencia de la consultoría denominada **Servicios Técnicos de Análisis Catastral**, según contrato No. **Ric-R-029-059-2019**, para el efecto con las directrices establecidas por la Gerencia Técnica del RIC, las cuales doy fe de conocer a cabalidad y conforme descripción de los productos entregados por el consultor **Alan Armando Sagastume Mas** constaté que en el sistema digital WEB se encuentran **28** Informes Circunstanciados de predios finalizados, conforme términos de referencia y contrato correspondiente, mismos que han sido el producto de la consultoría realizada por el consultor referido en este documento, en virtud de lo cual CERTIFICO que el producto presentado efectivamente si cumple con los términos de referencia y contrato referido en este documento, en virtud de lo cual se da por recibido y revisado de conformidad, se extiende el presente Certificado de Calidad y se recomienda efectuar el pago respectivo, haciéndose la salvedad al consultor de que este documento no constituye exoneración de su responsabilidad en el cumplimiento de los términos de referencia de la consultoría por producto denominada **Servicios Técnicos de Análisis Catastral** y del contrato citado en este Certificado.

Revisó y recibió el producto:


f)



Wendy Yessenia Moro Blanco
Responsable de Análisis Catastral

La suscrita habiendo constatado el cumplimiento de lo anterior, procede a dar la Aprobación al producto generado por el consultor **Alan Armando Sagastume Mas**, en la ejecución de la consultoría denominado **Servicios Técnicos de Análisis Catastral** y se recomienda realizar el pago correspondiente.

Vo.Bo.




Ing. Ind. Néstor Estuardo Palacios Zetina
Director Municipal de Petén
Registro de Información Catastral de Guatemala



REGISTRO DE INFORMACIÓN CATASTRAL DE GUATEMALA
INFORME DE ACTIVIDADES

Nombre del Consultor: Alan Armando Sagastume Mas	Contrato: RIC-R-029-059-2019.
Actividad: Servicios Técnicos de Análisis Catastral.	Departamento de: Petén
	Informe correspondiente: Mes de Marzo del año 2019

ACTIVIDADES REALIZADAS

Estudio compartido de la información de levantamiento catastral con la información del mosaico de fincas de 28 expedientes del Municipio de El Chal, Petén.

Elaboración de Informes circunstanciados de 28 expedientes del Municipio de El Chal, Petén.



Generación e impresión de 28 planos para Exposición Pública del Municipio de El Chal, Petén.

Participación en 01 Exposición Pública del área central del Municipio de El Chal, Petén.

Se finalizaron los siguientes informes circunstanciados del Municipio de El Chal, Petén:

No.	CCC	No.	CCC	No.	CCC	No.	CCC
1	17-14-21-00488	8	17-14-21-00553	15	17-14-21-00191	22	17-14-21-01102
2	17-14-21-00506	9	17-14-21-00555	16	17-14-21-00195	23	17-14-21-01103
3	17-14-21-00509	10	17-14-21-00559	17	17-14-21-00495	24	17-14-21-01104
4	17-14-21-00535	11	17-14-21-00626	18	17-14-21-01096	25	17-14-21-01106
5	17-14-21-00541	12	17-14-21-00627	19	17-14-21-01097	26	17-14-21-01107
6	17-14-21-00542	13	17-14-21-00666	20	17-14-21-01098	27	17-14-21-01108
7	17-14-21-00543	14	17-14-21-00190	21	17-14-21-01101	28	17-14-21-01109

Se trasladaron al archivo 28 expedientes del Municipio de El Chal, Petén los cuales fueron debidamente analizados.

 (f) Alan Armando Sagastume Mas	Vo.Bo.  Lieda. Wendy Yossenia Moró Blanco Responsable de Análisis Catastral Registro de Información Catastral de Guatemala Dirección Municipal de Petén
--	---

**REGISTRO DE INFORMACIÓN CATASTRAL DE GUATEMALA
INFORME DE ACTIVIDADES**

Nombres y apellidos: FARLEY STUARDO CASTRO HERRERA	Contrato No. RIC-R-029-060-2019
Actividad: SERVICIOS TECNICOS EN ASPECTOS AGRARIOS	Departamento de: GUATEMALA
	Informe correspondiente a: Marzo del 2019

ACTIVIDADES REALIZADAS

- ✦ Participación en reuniones con el Enlace Técnico en Aspectos Agrarios para informar sobre la verificación de la existencia de las fincas de Cerro Redondo y Fraijanes así como la ubicación espacial y catastral, de acuerdo al historial encontrado en los archivos del Registro General de la Propiedad Inmueble y el archivo General de Centro América.
- ✦ Observación de la situación del proceso de actualización en base a información generada en el mantenimiento de la información catastral en zonas declaradas catastradas.
- ✦ Investigación, documentación y reuniones con líderes comunales en los municipios de Fraijanes, Villa Canales, Villa Nueva y Amatitlán en el departamento de Guatemala y el municipio de Barberena del departamento de Santa Rosa; para verificar y conocer lugares agrarios, asimismo, con fotografías y testimonios de personas entrevistadas.
- ✦ Revisión de información de los perímetros de los predios catastrales del municipio de Villa Nueva del departamento de Guatemala para hacerle observaciones en la delimitación de los predios catastrales.
- ✦ Participación y apoyo en el ordenamiento de datos de las fincas y predios catastrales del municipio de Barberena, Santa Rosa y los municipios de Villa Canales, Villa Nueva, Fraijanes y Amatitlán del departamento de Guatemala.
- ✦ Apoyo en la Coordinación con el director Municipal del RIC – a efecto de garantizar el levantamiento de información de Temas Agrarios en los municipios de Fraijanes, Villa Canales, Villa Nueva y Amatitlán.

Firma:

Farley Stuardo Castro Herrera
Ingeniero Agrónomo

Vo. Bo.





Ing. Elvis Willans Jonás Chajón Turcios
Gerente Técnico del Proceso Catastral
Registro de Información Catastral de Guatemala


Ing. Elvis Willans Jonás Chajón Turcios
Gerente Técnico

REGISTRO DE INFORMACIÓN CATASTRAL DE GUATEMALA INFORME MENSUAL DE ACTIVIDADES

Nombre del Consultor: Ari Fernando Rubio Molina Proyecto: Registro de Información Catastral de Guatemala Actividades: Servicios técnicos en administración de equipos de data center	Departamento de: Guatemala Informe correspondiente: Al mes de Marzo según Contrato No. RIC-R-029-061-2019.
--	---

Actividades Realizadas	
Acorde a términos de referencia de contrato RIC-R-029-061-2019 se realizaron las siguientes actividades de carácter técnico	
a)	Diagnostico de equipos de computo de usuario final de las siguientes Oficinas: Oficinas Centrales, Oficinas ESCAT, Dirección Municipal de Sacatepéquez, Dirección Municipal de Peten, Dirección Municipal de Alta Verapaz, Dirección Municipal Baja Verapaz, Dirección Municipal de Izabal, Dirección Municipal de Zacapa/Chiquimula. i. Se realizo fase de análisis de 21 equipos del área de Normalización. (ver documentación anexa)
b)	Diseño de Cableado estructurado para los edificios que componen oficinas Centrales. i. Se inicio con la solicitud de planos de edificios de RIC para el diseño de la red cableada.
c)	Otras actividades afines que le sean asignadas. ii. Se realizo el mantenimiento de 27 equipos área de Normalización. (ver documentación anexa)

FIRMA:  ARI FERNANDO RUBIO MOLINA	Vo. Bo.  Ing. Napoleón Reguan Jefe de Sistemas e Infraestructura Gerencia Tecnología de la Información
--	---



UNIDAD DE INFRAESTRUCTURA E INFORMATICA

AREA DE NORMALIZACION FEBRERO 2019

670

Computer Audit for RIC-03-01-209**Categorías**Vista GeneralSistema OperativoDiscos LógicosA
C
D
E**1) Vista General**

Item	Value
Computer Name	RIC-03-01-209
Domain Name	RIC
Site Name	Default-First-Site-Name
Roles	Workstation, Server, Potential Browser
Description	
Operating System	Microsoft Windows XP Professional 32-Bit
Manufacturer	Dell Inc.
Model	OptiPlex 755
Serial Number	5FCYXF1
Asset Tag	
Number of Processors	1
Processor Description	Intel(R) Core(TM)2 Duo CPU E6750 @ 2.66GHz
Total Memory	1024MB
Total Hard Drive	149.0GB
Display	DELL E178WFP, 17.2" (37cm x 23cm)
BIOS Version	DELL - 15
User Account	lbarrios
System Uptime	0 Días 0 Hours 55 Minutes
Local Time	2019-02-25 09:47:15

2) Sistema Operativo

Item	Value
Name	XP
Edition	Professional
Install Date	2012-11-15 06:29:45
Registered Owner	ric
Registered Organization	ric
Product ID	76460-OEM-0011903-00102
Major Version Number	5
Minor Version Number	1
Build Number	2600
Service Pack	Service Pack 3
Service Pack Version	3.0
Plus! Version Number	
DirectX Version	9.0c
Windows Directory	C:\WINDOWS\
System Directory	C:\WINDOWS\system32\
Temporary Directory	C:\DOCUME~1\lbarrios\CONFIG~1\Temp\
Operating System Language	Spanish
Number of Bits	32

3) Discos Lógicos**4) A**

Item	Value
Letter	A

CategoríasVista GeneralSistema OperativoDiscos LógicosA
C
D
E

Drive Type

Removable Drive

5) C

Item	Value
Letter	C
Drive Type	Fixed Drive
Percent Used	46%
Used Space	67.9GB
Free Space	81.1GB
Total Space	149.0GB
Volume Name	
File System	NTFS
Volume Serial Number	54A3-7453
Sectors Per Cluster	8
Bytes Per Sector	512
Free Clusters	21259531
Total Clusters	39060031

6) D

Item	Value
Letter	D
Drive Type	CD-ROM

7) E

Item	Value
Letter	E
Drive Type	Removable Drive
Percent Used	75%
Used Space	5.36GB
Free Space	1.85GB
Total Space	7.21GB
Volume Name	BOOT CD
File System	FAT32
Volume Serial Number	BEAD-F222
Sectors Per Cluster	8
Bytes Per Sector	512
Free Clusters	485959
Total Clusters	1890296

Generated by WinAudit Freeware v3.2.1

Computer Audit for RIC-03-01-220**Categorías**Vista GeneralSistema OperativoDiscos LógicosA
C
D
E**1) Vista General**

Item	Value
Computer Name	RIC-03-01-220
Domain Name	RIC
Site Name	Default-First-Site-Name
Roles	Workstation, Server, Potential Browser
Description	
Operating System	Microsoft Windows XP Professional 32-Bit
Manufacturer	Dell Inc.
Model	OptiPlex 755
Serial Number	7ZNJ4G1
Asset Tag	
Number of Processors	1
Processor Description	Intel(R) Core(TM)2 Duo CPU E8200 @ 2.66GHz
Total Memory	1024MB
Total Hard Drive	149.0GB
Display	DELL E178FP, 17.1" (34cm x 27cm)
BIOS Version	DELL - 15
User Account	pduran
System Uptime	0 Días 2 Hours 29 Minutes
Local Time	2019-02-25 09:35:41

2) Sistema Operativo

Item	Value
Name	XP
Edition	Professional
Install Date	2018-09-05 15:18:19
Registered Owner	RIC
Registered Organization	RIC
Product ID	76460-OEM-0011903-00102
Major Version Number	5
Minor Version Number	1
Build Number	2600
Service Pack	Service Pack 3
Service Pack Version	3.0
Plus! Version Number	
DirectX Version	9.0c
Windows Directory	C:\WINDOWS\
System Directory	C:\WINDOWS\system32\
Temporary Directory	C:\DOCUME~1\pduran\CONFIG~1\Temp\
Operating System Language	Spanish
Number of Bits	32

3) Discos Lógicos**4) A**

Item	Value
Letter	A

CategoríasVista GeneralSistema OperativoDiscos LógicosA
C
D
E

Drive Type

Removable Drive

5) C

Item	Value
Letter	C
Drive Type	Fixed Drive
Percent Used	17%
Used Space	25.1GB
Free Space	123.9GB
Total Space	149.0GB
Volume Name	
File System	NTFS
Volume Serial Number	50F0-642B
Sectors Per Cluster	8
Bytes Per Sector	512
Free Clusters	32476412
Total Clusters	39060031

6) D

Item	Value
Letter	D
Drive Type	CD-ROM

7) E

Item	Value
Letter	E
Drive Type	Removable Drive
Percent Used	75%
Used Space	5.36GB
Free Space	1.85GB
Total Space	7.21GB
Volume Name	BOOT CD
File System	FAT32
Volume Serial Number	BEAD-F222
Sectors Per Cluster	8
Bytes Per Sector	512
Free Clusters	485967
Total Clusters	1890296

Generated by WinAudit Freeware v3.2.1

Computer Audit for RIC-03-01-319**Categorías**Vista GeneralSistema OperativoDiscos LógicosA
C
D
E**1) Vista General**

Item	Value
Computer Name	RIC-03-01-319
Domain Name	RIC
Site Name	Default-First-Site-Name
Roles	Workstation, Server, Potential Browser
Description	RIC--03-01-319
Operating System	Microsoft Windows XP Professional 32-Bit
Manufacturer	Dell Inc.
Model	OptiPlex 755
Serial Number	20XG5H1
Asset Tag	
Number of Processors	1
Processor Description	Intel(R) Core(TM)2 Duo CPU E8400 @ 3.00GHz
Total Memory	1024MB
Total Hard Drive	232.8GB
Display	DELL E178FP, 17.1" (34cm x 27cm)
BIOS Version	DELL - 15
User Account	cesanchez
System Uptime	0 Días 1 Hour 19 Minute
Local Time	2019-02-25 09:48:53

2) Sistema Operativo

Item	Value
Name	XP
Edition	Professional
Install Date	2012-03-28 09:06:30
Registered Owner	RIC
Registered Organization	
Product ID	76460-OEM-0011903-00102
Major Version Number	5
Minor Version Number	1
Build Number	2600
Service Pack	Service Pack 3
Service Pack Version	3.0
Plus! Version Number	
DirectX Version	9.0c
Windows Directory	C:\WINDOWS\
System Directory	C:\WINDOWS\system32\
Temporary Directory	C:\DOCUME~1\CESANC~1\CONFIG~1\Temp\
Operating System Language	Spanish
Number of Bits	32

3) Discos Lógicos**4) A**

Item	Value
Letter	A

Drive Type	Removable Drive
------------	-----------------

CategoríasVista GeneralSistema OperativoDiscos Lógicos

A
C
D
E

5) C

Item	Value
Letter	C
Drive Type	Fixed Drive
Percent Used	50%
Used Space	114.3GB
Free Space	118.4GB
Total Space	232.7GB
Volume Name	
File System	NTFS
Volume Serial Number	DCA7-2C03
Sectors Per Cluster	8
Bytes Per Sector	512
Free Clusters	31043317
Total Clusters	61012861

6) D

Item	Value
Letter	D
Drive Type	CD-ROM

7) E

Item	Value
Letter	E
Drive Type	Removable Drive
Percent Used	75%
Used Space	5.36GB
Free Space	1.85GB
Total Space	7.21GB
Volume Name	BOOT CD
File System	FAT32
Volume Serial Number	BEAD-F222
Sectors Per Cluster	8
Bytes Per Sector	512
Free Clusters	485957
Total Clusters	1890296

Generated by WinAudit Freeware v3.2.1

Computer Audit for RIC-03-01-380

Categorías
Vista General
Sistema Operativo
Discos Lógicos

A
C
D
E

1) Vista General

Item	Value
Computer Name	RIC-03-01-380
Domain Name	RIC
Site Name	Default-First-Site-Name
Roles	Workstation, Server, Potential Browser
Description	
Operating System	Microsoft Windows XP Professional 32-Bit
Manufacturer	Dell Inc.
Model	OptiPlex 760
Serial Number	1SQS4K1
Asset Tag	
Number of Processors	1
Processor Description	Intel(R) Core(TM)2 Duo CPU E7300 @ 2.66GHz
Total Memory	2048MB
Total Hard Drive	232.8GB
Display	DELL E1709W, 17.2" (37cm x 23cm)
BIOS Version	DELL - 15
User Account	kmartinez
System Uptime	0 Días 1 Hour 35 Minute
Local Time	2019-02-25 09:37:17

2) Sistema Operativo

Item	Value
Name	XP
Edition	Professional
Install Date	2011-12-08 12:24:32
Registered Owner	ESCAT
Registered Organization	ESCAT
Product ID	76460-OEM-0011903-00102
Major Version Number	5
Minor Version Number	1
Build Number	2600
Service Pack	Service Pack 3
Service Pack Version	3.0
Plus! Version Number	
DirectX Version	9.0c
Windows Directory	C:\WINDOWS\
System Directory	C:\WINDOWS\system32\
Temporary Directory	C:\DOCUME~1\KMARTI~1\CONFIG~1\Temp\
Operating System Language	Spanish
Number of Bits	32

3) Discos Lógicos**4) A**

Item	Value
Letter	A

CategoríasVista GeneralSistema OperativoDiscos Lógicos

A

C

D

E

Drive Type

Removable Drive

5) C

Item	Value
Letter	C
Drive Type	Fixed Drive
Percent Used	33%
Used Space	76.6GB
Free Space	156.2GB
Total Space	232.8GB
Volume Name	
File System	NTFS
Volume Serial Number	E8BB-7A28
Sectors Per Cluster	8
Bytes Per Sector	512
Free Clusters	40940682
Total Clusters	61032935

6) D

Item	Value
Letter	D
Drive Type	CD-ROM

7) E

Item	Value
Letter	E
Drive Type	Removable Drive
Percent Used	75%
Used Space	5.36GB
Free Space	1.85GB
Total Space	7.21GB
Volume Name	BOOT CD
File System	FAT32
Volume Serial Number	BEAD-F222
Sectors Per Cluster	8
Bytes Per Sector	512
Free Clusters	485965
Total Clusters	1890296

Generated by WinAudit Freeware v3.2.1

Computer Audit for RIC-03-01-415**Categorías**Vista GeneralSistema OperativoDiscos LógicosA
C
D
E
Z**1) Vista General**

Item	Value
Computer Name	RIC-03-01-415
Domain Name	RIC
Site Name	Default-First-Site-Name
Roles	Workstation, Server, Potential Browser
Description	
Operating System	Microsoft Windows XP Professional 32-Bit
Manufacturer	Dell Inc.
Model	OptiPlex 760
Serial Number	FRQS4K1
Asset Tag	
Number of Processors	1
Processor Description	Intel(R) Core(TM)2 Duo CPU E7300 @ 2.66GHz
Total Memory	2048MB
Total Hard Drive	232.8GB
Display	1280 x 1024 pixels, true colour
BIOS Version	DELL - 15
User Account	marana
System Uptime	0 Días 0 Hours 47 Minutes
Local Time	2019-02-25 09:28:23

2) Sistema Operativo

Item	Value
Name	XP
Edition	Professional
Install Date	2018-04-20 15:55:36
Registered Owner	RIC
Registered Organization	.
Product ID	76460-OEM-0011903-00102
Major Version Number	5
Minor Version Number	1
Build Number	2600
Service Pack	Service Pack 3
Service Pack Version	3.0
Plus! Version Number	
DirectX Version	9.0c
Windows Directory	C:\WINDOWS\
System Directory	C:\WINDOWS\system32\
Temporary Directory	C:\DOCUME~1\marana\CONFIG~1\Temp\
Operating System Language	Spanish
Number of Bits	32

3) Discos Lógicos**4) A**

Item	Value
Letter	A

Drive Type

Removable Drive

CategoríasVista GeneralSistema OperativoDiscos LógicosACDEZ**5) C**

Item	Value
Letter	C
Drive Type	Fixed Drive
Percent Used	22%
Used Space	49.1GB
Free Space	183.7GB
Total Space	232.8GB
Volume Name	
File System	NTFS
Volume Serial Number	3CD2-5D5B
Sectors Per Cluster	8
Bytes Per Sector	512
Free Clusters	48154264
Total Clusters	61032935

6) D

Item	Value
Letter	D
Drive Type	CD-ROM

7) E

Item	Value
Letter	E
Drive Type	Removable Drive
Percent Used	75%
Used Space	5.36GB
Free Space	1.85GB
Total Space	7.21GB
Volume Name	BOOT CD
File System	FAT32
Volume Serial Number	BEAD-F222
Sectors Per Cluster	8
Bytes Per Sector	512
Free Clusters	485972
Total Clusters	1890296

8) Z

Item	Value
Letter	Z
Drive Type	Network Drive
Percent Used	41%
Used Space	32.0GB
Free Space	47.9GB
Total Space	79.9GB
Volume Name	
File System	NTFS

CategoríasVista GeneralSistema OperativoDiscos Lógicos

A

C

D

E

Z

Volume Serial Number	4E98-3F22
Sectors Per Cluster	8
Bytes Per Sector	512
Free Clusters	12556158
Total Clusters	20945407

Generated by WinAudit Freeware v3.2.1

Computer Audit for RIC-03-01-531**Categorías**Vista GeneralSistema OperativoDiscos LógicosC
D
E
F**1) Vista General**

Item	Value
Computer Name	RIC-03-01-531
Domain Name	RIC
Site Name	Default-First-Site-Name
Roles	Workstation, Server, Potential Browser
Description	
Operating System	Microsoft Windows 7 Pro 64-Bit
Manufacturer	Hewlett-Packard
Model	HP Compaq 6000 Pro SFF PC
Serial Number	MXL0502JBT
Asset Tag	MXL0502JBT
Number of Processors	1
Processor Description	Intel(R) Core(TM)2 Quad CPU Q8400 @ 2.66GHz
Total Memory	2084MB
Total Hard Drive	465.8GB
Display	Compaq S1922, 18.5" (41cm x 23cm)
BIOS Version	HPQOEM - 20090825
User Account	macastillo
System Uptime	0 Días 1 Hour 7 Minute
Local Time	2019-02-25 09:39:01

2) Sistema Operativo

Item	Value
Name	7
Edition	Windows Pro
Install Date	2014-08-27 19:56:52
Registered Owner	RIC
Registered Organization	
Product ID	00371-OEM-8992671-00008
Major Version Number	6
Minor Version Number	1
Build Number	7601
Service Pack	Service Pack 1
Service Pack Version	1.0
Plus! Version Number	<null>
DirectX Version	10.0
Windows Directory	C:\Windows\
System Directory	C:\Windows\system32\
Temporary Directory	C:\Users\MACAST~1\AppData\Local\Temp\
Operating System Language	Spanish
Number of Bits	64

3) Discos Lógicos**4) C**

Item	Value
Letter	C

Categorías
Vista General
Sistema Operativo
Discos Lógicos

C
D
E
F

Drive Type	Fixed Drive
Percent Used	30%
Used Space	138.9GB
Free Space	326.7GB
Total Space	465.7GB
Volume Name	
File System	NTFS
Volume Serial Number	6CF7-BA67
Sectors Per Cluster	8
Bytes Per Sector	512
Free Clusters	85647710
Total Clusters	122070527

5) D

Item	Value
Letter	D
Drive Type	CD-ROM

6) E

Item	Value
Letter	E
Drive Type	CD-ROM

7) F

Item	Value
Letter	F
Drive Type	Removable Drive
Percent Used	75%
Used Space	5.36GB
Free Space	1.85GB
Total Space	7.21GB
Volume Name	BOOT CD
File System	FAT32
Volume Serial Number	BEAD-F222
Sectors Per Cluster	8
Bytes Per Sector	512
Free Clusters	485963
Total Clusters	1890296

Generated by WinAudit Freeware v3.2.1

Computer Audit for RIC-03-01-669**Categorías**Vista GeneralSistema OperativoDiscos LógicosC
D
E**1) Vista General**

Item	Value
Computer Name	RIC-03-01-669
Domain Name	RIC
Site Name	Default-First-Site-Name
Roles	Workstation, Server, Potential Browser
Description	
Operating System	Microsoft Windows 7 Pro 32-Bit
Manufacturer	Dell Inc.
Model	OptiPlex 790
Serial Number	38S30R1
Asset Tag	
Number of Processors	1
Processor Description	Intel(R) Core(TM) i5-2400 CPU @ 3.10GHz
Total Memory	3240MB
Total Hard Drive	298.1GB
Display	DELL E1713S, 17.1" (34cm x 27cm)
BIOS Version	DELL - 6222004
User Account	mmolina
System Uptime	0 Días 0 Hours 49 Minutes
Local Time	2019-02-25 09:40:28

2) Sistema Operativo

Item	Value
Name	7
Edition	Windows Pro
Install Date	2016-03-08 11:09:47
Registered Owner	Ric
Registered Organization	
Product ID	00371-OEM-8992671-00524
Major Version Number	6
Minor Version Number	1
Build Number	7601
Service Pack	Service Pack 1
Service Pack Version	1.0
Plus! Version Number	
DirectX Version	10.0
Windows Directory	C:\Windows\
System Directory	C:\Windows\system32\
Temporary Directory	C:\Users\mmolina\AppData\Local\Temp\
Operating System Language	Spanish
Number of Bits	32

3) Discos Lógicos**4) C**

Item	Value
Letter	C

CategoríasVista GeneralSistema OperativoDiscos LógicosC
D
E

Drive Type	Fixed Drive
Percent Used	42%
Used Space	124.4GB
Free Space	173.6GB
Total Space	298.0GB
Volume Name	
File System	NTFS
Volume Serial Number	A427-414B
Sectors Per Cluster	8
Bytes Per Sector	512
Free Clusters	45509108
Total Clusters	78116607

5) D

Item	Value
Letter	D
Drive Type	CD-ROM

6) E

Item	Value
Letter	E
Drive Type	Removable Drive
Percent Used	75%
Used Space	5.36GB
Free Space	1.85GB
Total Space	7.21GB
Volume Name	BOOT CD
File System	FAT32
Volume Serial Number	BEAD-F222
Sectors Per Cluster	8
Bytes Per Sector	512
Free Clusters	485961
Total Clusters	1890296

Generated by WinAudit Freeware v3.2.1

Computer Audit for RIC-03-01-688**Categorías**

Vista General

Software Instalado

Active Setup

Installed Programs

1) Vista General

Item	Value
Computer Name	RIC-03-01-688
Domain Name	RIC
Site Name	Default-First-Site-Name
Roles	Workstation, Server, SQL Server, Potential Browser
Description	
Operating System	Microsoft Windows 7 Pro 64-Bit
Manufacturer	Dell Inc.
Model	OptiPlex 790
Serial Number	38H20R1
Asset Tag	
Number of Processors	1
Processor Description	Intel(R) Core(TM) i5-2400 CPU @ 3.10GHz
Total Memory	4096MB
Total Hard Drive	149.0GB
Display	DELL E170S, 17.1" (34cm x 27cm)
BIOS Version	DELL - 6222004
User Account	ntenas
System Uptime	0 Días 1 Hour 22 Minute
Local Time	2019-02-22 10:03:58

2) Software instalado**3) Active Setup**

Name	Version	Installed
.NET Framework	2,0,50727,0	No
.NET Framework	4,0,30319,0	No
.NET Framework	4,0,30319,0	No
.NET Framework	2,0,50727,1	No
.NET Framework	4,0,30319,0	No
.NET Framework	4,0,30319,0	No
.NET Framework	4,0,30319,0	No
Active Directory Service Interface	5,0,00,0	Sí
Address Book 7	6,1,7601,17514	Sí
Browsing Enhancements	11,0,9600,19080	Sí
DirectDrawEx	4,71,1113,0	Sí
Dynamic HTML Data Binding	11,0,9600,19080	Sí
Google Chrome	43,0,0,0	Sí
HTML Help	6,3,9600,19080	Sí
Internet Explorer	11,0,9600,16428	Sí
Internet Explorer Core Fonts	11,0,9600,0	Sí
Internet Explorer Help	11,0,9600,19080	Sí
Internet Explorer Setup Tools	11,0,9600,19080	Sí
Microsoft Windows	6,1,7601,17514	Sí
Microsoft Windows Media Player	12,0,7601,23930	Sí
Microsoft Windows Media Player	12,0,7601,23930	No
Microsoft Windows Media Player 12.0	12,0,7601,23930	Sí
Microsoft Windows Script 5.6	5,6,0,8833	Sí

Computer Audit for RIC-03-01-1115**Categorías**Vista GeneralSistema OperativoDiscos LógicosC
D
E
F
G
H
I
J
K
L
N
W**1) Vista General**

Item	Value
Computer Name	RIC-03-01-1115
Domain Name	RIC
Site Name	Default-First-Site-Name
Roles	Workstation, Server, Potential Browser
Description	
Operating System	Microsoft Windows 7 Pro 64-Bit
Manufacturer	Hewlett-Packard
Model	HP ProDesk 400 G1 SFF
Serial Number	MXL51316JH
Asset Tag	MXL51316JH
Number of Processors	1
Processor Description	Intel(R) Core(TM) i5-4590 CPU @ 3.30GHz
Total Memory	4096MB
Total Hard Drive	465.8GB
Display	HP V193b, 18.5" (41cm x 23cm)
BIOS Version	HPQOEM - 20141211
User Account	agramajo
System Uptime	0 Días 0 Hours 45 Minutes
Local Time	2019-02-25 09:32:04

2) Sistema Operativo

Item	Value
Name	7
Edition	Windows Pro
Install Date	2016-09-22 08:19:33
Registered Owner	RIC
Registered Organization	Hewlett-Packard Company
Product ID	00371-OEM-8992671-00008
Major Version Number	6
Minor Version Number	1
Build Number	7601
Service Pack	Service Pack 1
Service Pack Version	1.0
Plus! Version Number	<null>
DirectX Version	10.0
Windows Directory	C:\windows\
System Directory	C:\windows\system32\
Temporary Directory	C:\Users\agramajo\AppData\Local\Temp\
Operating System Language	Spanish
Number of Bits	64

3) Discos Lógicos**4) C**

Item	Value
Letter	C

CategoríasVista GeneralSistema OperativoDiscos LógicosC
D
E
F
G
I
J
K
L
N
W

Drive Type	Fixed Drive
Percent Used	69%
Used Space	311.1GB
Free Space	140.4GB
Total Space	451.4GB
Volume Name	Windows
File System	NTFS
Volume Serial Number	FE76-3A61
Sectors Per Cluster	8
Bytes Per Sector	512
Free Clusters	36795365
Total Clusters	118335999

5) D

Item	Value
Letter	D
Drive Type	Fixed Drive
Percent Used	89%
Used Space	11.8GB
Free Space	1.47GB
Total Space	13.2GB
Volume Name	HP_RECOVERY
File System	NTFS
Volume Serial Number	1C91-8BF8
Sectors Per Cluster	8
Bytes Per Sector	512
Free Clusters	384511
Total Clusters	3471103

6) E

Item	Value
Letter	E
Drive Type	Fixed Drive
Percent Used	43%
Used Space	41.2MB
Free Space	54.8MB
Total Space	96.0MB
Volume Name	HP_TOOLS
File System	FAT32
Volume Serial Number	5670-6B02
Sectors Per Cluster	2
Bytes Per Sector	512
Free Clusters	56142
Total Clusters	98304

7) F

Item	Value
Letter	F
Drive Type	CD-ROM

CategoríasVista GeneralSistema OperativoDiscos LógicosC
D
E
F
G
I
J
K
L
N
W**8) G**

Item	Value
Letter	G
Drive Type	Removable Drive
Percent Used	75%
Used Space	5.36GB
Free Space	1.85GB
Total Space	7.21GB
Volume Name	BOOT CD
File System	FAT32
Volume Serial Number	BEAD-F222
Sectors Per Cluster	8
Bytes Per Sector	512
Free Clusters	485970
Total Clusters	1890296

9) I

Item	Value
Letter	I
Drive Type	Network Drive

10) J

Item	Value
Letter	J
Drive Type	Network Drive

11) K

Item	Value
Letter	K
Drive Type	CD-ROM

12) L

Item	Value
Letter	L
Drive Type	Network Drive

13) N

Item	Value
Letter	N
Drive Type	Network Drive

14) W

Item	Value
Letter	W
Drive Type	Network Drive

Computer Audit for RIC-03-01-667**Categorías**Vista GeneralSistema OperativoDiscos LógicosC
D
E
F**1) Vista General**

Item	Value
Computer Name	RIC-03-01-667
Domain Name	RIC
Site Name	Default-First-Site-Name
Roles	Workstation, Server, Potential Browser
Description	
Operating System	Microsoft Windows XP Professional 32-Bit
Manufacturer	Dell Inc.
Model	OptiPlex 790
Serial Number	394WZQ1
Asset Tag	
Number of Processors	1
Processor Description	Intel(R) Core(TM) i5-2400 CPU @ 3.10GHz
Total Memory	3240MB
Total Hard Drive	298.1GB
Display	DELL E170S, 17.1" (34cm x 27cm)
BIOS Version	DELL - 6222004
User Account	vyapan
System Uptime	0 Días 1 Hour 52 Minute
Local Time	2019-03-04 09:47:35

2) Sistema Operativo

Item	Value
Name	XP
Edition	Professional
Install Date	2012-01-24 10:16:33
Registered Owner	ric
Registered Organization	ricric
Product ID	76460-OEM-0011903-00102
Major Version Number	5
Minor Version Number	1
Build Number	2600
Service Pack	Service Pack 3
Service Pack Version	3.0
Plus! Version Number	
DirectX Version	9.0c
Windows Directory	C:\WINDOWS\
System Directory	C:\WINDOWS\system32\
Temporary Directory	C:\DOCUME~1\vyapan\CONFIG~1\Temp\
Operating System Language	Spanish
Number of Bits	32

3) Discos Lógicos**4) C**

Item	Value
Letter	C

Categorías

Vista General

Sistema Operativo

Discos Lógicos

C
D
E
F

Drive Type	Fixed Drive
Percent Used	64%
Used Space	189.8GB
Free Space	108.3GB
Total Space	298.1GB
Volume Name	
File System	NTFS
Volume Serial Number	9C86-66A3
Sectors Per Cluster	8
Bytes Per Sector	512
Free Clusters	28394752
Total Clusters	78140152

5) D

Item	Value
Letter	D
Drive Type	CD-ROM

6) E

Item	Value
Letter	E
Drive Type	CD-ROM

7) F

Item	Value
Letter	F
Drive Type	Removable Drive
Percent Used	75%
Used Space	5.36GB
Free Space	1.85GB
Total Space	7.21GB
Volume Name	BOOT CD
File System	FAT32
Volume Serial Number	BEAD-F222
Sectors Per Cluster	8
Bytes Per Sector	512
Free Clusters	485257
Total Clusters	1890296

Generated by WinAudit Freeware v3.2.1

Computer Audit for RIC-03-01-514**Categorías**Vista GeneralSistema OperativoDiscos LógicosC
D
E
F**1) Vista General**

Item	Value
Computer Name	RIC-03-01-514
Domain Name	RIC
Site Name	Default-First-Site-Name
Roles	Workstation, Server, Potential Browser
Description	
Operating System	Microsoft Windows XP Professional 32-Bit
Manufacturer	Hewlett-Packard
Model	HP Compaq 6000 Pro SFF PC
Serial Number	MXL0502JCQ
Asset Tag	MXL0502JCQ
Number of Processors	1
Processor Description	Intel(R) Core(TM)2 Quad CPU Q8400 @ 2.66GHz
Total Memory	3543MB
Total Hard Drive	465.8GB
Display	hp 5500, 13.8" (28cm x 21cm)
BIOS Version	HPQOEM - 20090825
User Account	smendizabal
System Uptime	0 Días 3 Hours 20 Minutes
Local Time	2019-03-04 09:54:26

2) Sistema Operativo

Item	Value
Name	XP
Edition	Professional
Install Date	2011-04-04 11:38:05
Registered Owner	4523
Registered Organization	4523
Product ID	55274-640-2559437-23365
Major Version Number	5
Minor Version Number	1
Build Number	2600
Service Pack	Service Pack 3
Service Pack Version	3.0
Plus! Version Number	
DirectX Version	9.0c
Windows Directory	C:\WINDOWS\
System Directory	C:\WINDOWS\system32\
Temporary Directory	C:\DOCUME~1\SMENDI~1\CONFIG~1\Temp\
Operating System Language	Spanish
Number of Bits	32

3) Discos Lógicos**4) C**

Item	Value
Letter	C

Categorías

Vista General

Sistema Operativo

Discos Lógicos

C
D
E
F

Drive Type	Fixed Drive
Percent Used	12%
Used Space	53.8GB
Free Space	412.0GB
Total Space	465.8GB
Volume Name	
File System	NTFS
Volume Serial Number	1488-8C1D
Sectors Per Cluster	8
Bytes Per Sector	512
Free Clusters	107997162
Total Clusters	122093992

5) D

Item	Value
Letter	D
Drive Type	CD-ROM

6) E

Item	Value
Letter	E
Drive Type	CD-ROM

7) F

Item	Value
Letter	F
Drive Type	Removable Drive
Percent Used	75%
Used Space	5.36GB
Free Space	1.85GB
Total Space	7.21GB
Volume Name	BOOT CD
File System	FAT32
Volume Serial Number	BEAD-F222
Sectors Per Cluster	8
Bytes Per Sector	512
Free Clusters	485255
Total Clusters	1890296

Generated by WinAudit Freeware v3.2.1

Computer Audit for GUA-03-01-41**Categorías**Vista GeneralSistema OperativoDiscos LógicosC
D
I
L
N
R
W
Z**1) Vista General**

Item	Value
Computer Name	GUA-03-01-41
Domain Name	RIC
Site Name	Default-First-Site-Name
Roles	Workstation, Server, Potential Browser
Description	
Operating System	Microsoft Windows XP Professional 32-Bit
Manufacturer	Dell Inc.
Model	OptiPlex 755
Serial Number	9Z6ZDH1
Asset Tag	
Number of Processors	1
Processor Description	Intel(R) Core(TM)2 Duo CPU E6550 @ 2.33GHz
Total Memory	1024MB
Total Hard Drive	149.0GB
Display	DELL 1708FP, 17.1" (34cm x 27cm)
BIOS Version	DELL - 15
User Account	eperez
System Uptime	0 Días 2 Hours 37 Minutes
Local Time	2019-03-04 09:56:48

2) Sistema Operativo

Item	Value
Name	XP
Edition	Professional
Install Date	2008-11-06 14:29:42
Registered Owner	RIC
Registered Organization	
Product ID	76487-OEM-0011903-00102
Major Version Number	5
Minor Version Number	1
Build Number	2600
Service Pack	Service Pack 3
Service Pack Version	3.0
Plus! Version Number	
DirectX Version	9.0c
Windows Directory	C:\WINDOWS\
System Directory	C:\WINDOWS\system32\
Temporary Directory	C:\DOCUME~1\eperez\LOCALS~1\Temp\
Operating System Language	Spanish
Number of Bits	32

3) Discos Lógicos**4) C**

Item	Value
Letter	C

Categorías

Vista General

Sistema OperativoDiscos LógicosC
D
I
J
L
N
R
W
Z

Drive Type	Fixed Drive
Percent Used	33%
Used Space	48.3GB
Free Space	100.6GB
Total Space	148.9GB
Volume Name	
File System	NTFS
Volume Serial Number	3C97-49F7
Sectors Per Cluster	8
Bytes Per Sector	512
Free Clusters	26363837
Total Clusters	39035941

5) D

Item	Value
Letter	D
Drive Type	Removable Drive
Percent Used	75%
Used Space	5.36GB
Free Space	1.85GB
Total Space	7.21GB
Volume Name	BOOT CD
File System	FAT32
Volume Serial Number	BEAD-F222
Sectors Per Cluster	8
Bytes Per Sector	512
Free Clusters	485253
Total Clusters	1890296

6) I

Item	Value
Letter	I
Drive Type	Network Drive
Percent Used	29%
Used Space	585.0GB
Free Space	1.43TB
Total Space	2.00TB
Volume Name	Shares
File System	NTFS
Volume Serial Number	B28A-1A37
Sectors Per Cluster	8
Bytes Per Sector	512
Free Clusters	383210424
Total Clusters	536575487

7) J

Item	Value
Letter	J
Drive Type	Network Drive
Percent Used	29%

Categorías

Vista General

Sistema Operativo

Discos Lógicos

C
D
I
J
L
N
R
W
Z

Used Space	585.0GB
Free Space	1.43TB
Total Space	2.00TB
Volume Name	Shares
File System	NTFS
Volume Serial Number	B28A-1A37
Sectors Per Cluster	8
Bytes Per Sector	512
Free Clusters	383210424
Total Clusters	536575487

8) L

Item	Value
Letter	L
Drive Type	Network Drive

9) N

Item	Value
Letter	N
Drive Type	Network Drive
Percent Used	29%
Used Space	585.0GB
Free Space	1.43TB
Total Space	2.00TB
Volume Name	Shares
File System	NTFS
Volume Serial Number	B28A-1A37
Sectors Per Cluster	8
Bytes Per Sector	512
Free Clusters	383210424
Total Clusters	536575487

10) R

Item	Value
Letter	R
Drive Type	Network Drive

11) W

Item	Value
Letter	W
Drive Type	Network Drive

12) Z

Item	Value
Letter	Z
Drive Type	Network Drive
Percent Used	29%
Used Space	585.0GB

Categorías
Vista General
Sistema Operativo
Discos Lógicos

C
D
I
J
L
N
R
W
Z

Free Space	1.43TB
Total Space	2.00TB
Volume Name	Shares
File System	NTFS
Volume Serial Number	B28A-1A37
Sectors Per Cluster	8
Bytes Per Sector	512
Free Clusters	383210424
Total Clusters	536575487

Generated by WinAudit Freeware v3.2.1

Computer Audit for RIC-03-01-686**Categorías**Vista GeneralSistema OperativoDiscos Lógicos**1) Vista General**

Item	Value
Computer Name	RIC-03-01-686
Domain Name	RIC
Site Name	Default-First-Site-Name
Roles	Workstation, Server, Potential Browser
Description	
Operating System	Microsoft Windows XP Professional 32-Bit
Manufacturer	Dell Inc.
Model	OptiPlex 790
Serial Number	39G80R1
Asset Tag	
Number of Processors	1
Processor Description	Intel(R) Core(TM) i5-2400 CPU @ 3.10GHz
Total Memory	2048MB
Total Hard Drive	298.1GB
Display	DELL E170S, 17.1" (34cm x 27cm)
BIOS Version	DELL - 6222004
User Account	jletona
System Uptime	0 Días 1 Hour 43 Minute
Local Time	2019-03-04 09:58:17

2) Sistema Operativo

Item	Value
Name	XP
Edition	Professional
Install Date	2017-04-06 14:11:24
Registered Owner	RIC
Registered Organization	RIC
Product ID	76460-OEM-0011903-00102
Major Version Number	5
Minor Version Number	1
Build Number	2600
Service Pack	Service Pack 3
Service Pack Version	3.0
Plus! Version Number	
DirectX Version	9.0c
Windows Directory	C:\WINDOWS\
System Directory	C:\WINDOWS\system32\
Temporary Directory	C:\DOCUME~1\jletona\CONFIG~1\Temp\
Operating System Language	Spanish
Number of Bits	32

3) Discos Lógicos**4) C**

Item	Value
Letter	C

CategoríasVista GeneralSistema OperativoDiscos LógicosC
D
E
I
J
L
N
W
Z

Drive Type	Fixed Drive
Percent Used	17%
Used Space	49.5GB
Free Space	248.5GB
Total Space	298.1GB
Volume Name	
File System	NTFS
Volume Serial Number	F833-AA63
Sectors Per Cluster	8
Bytes Per Sector	512
Free Clusters	65152272
Total Clusters	78140152

5) D

Item	Value
Letter	D
Drive Type	CD-ROM

6) E

Item	Value
Letter	E
Drive Type	Removable Drive
Percent Used	75%
Used Space	5.36GB
Free Space	1.85GB
Total Space	7.21GB
Volume Name	BOOT CD
File System	FAT32
Volume Serial Number	BEAD-F222
Sectors Per Cluster	8
Bytes Per Sector	512
Free Clusters	485250
Total Clusters	1890296

7) I

Item	Value
Letter	I
Drive Type	Network Drive
Percent Used	29%
Used Space	585.0GB
Free Space	1.43TB
Total Space	2.00TB
Volume Name	Shares
File System	NTFS
Volume Serial Number	B28A-1A37
Sectors Per Cluster	8
Bytes Per Sector	512
Free Clusters	383210424
Total Clusters	536575487

CategoríasVista GeneralSistema OperativoDiscos LógicosC
D
E
I
J
L
N
W
Z**8) J**

Item	Value
Letter	J
Drive Type	Network Drive
Percent Used	29%
Used Space	585.0GB
Free Space	1.43TB
Total Space	2.00TB
Volume Name	Shares
File System	NTFS
Volume Serial Number	B28A-1A37
Sectors Per Cluster	8
Bytes Per Sector	512
Free Clusters	383210424
Total Clusters	536575487

9) L

Item	Value
Letter	L
Drive Type	Network Drive

10) N

Item	Value
Letter	N
Drive Type	Network Drive
Percent Used	29%
Used Space	585.0GB
Free Space	1.43TB
Total Space	2.00TB
Volume Name	Shares
File System	NTFS
Volume Serial Number	B28A-1A37
Sectors Per Cluster	8
Bytes Per Sector	512
Free Clusters	383210424
Total Clusters	536575487

11) W

Item	Value
Letter	W
Drive Type	Network Drive

12) Z

Item	Value
Letter	Z
Drive Type	Network Drive
Percent Used	29%
Used Space	585.0GB
Free Space	1.43TB

- Categorías
- Vista General
- Sistema Operativo
- Discos Lógicos
- C
- D
- E
- I
- J
- L
- N
- W
- Z

Total Space	2.00TB
Volume Name	Shares
File System	NTFS
Volume Serial Number	B28A-1A37
Sectors Per Cluster	8
Bytes Per Sector	512
Free Clusters	383210424
Total Clusters	536575487

Generated by WinAudit Freeware v3.2.1

Computer Audit for RIC-03-01-1051**Categorías**Vista GeneralSistema OperativoDiscos LógicosC
D
E
F
G
H**1) Vista General**

Item	Value
Computer Name	RIC-03-01-1051
Domain Name	RIC
Site Name	Default-First-Site-Name
Roles	Workstation, Server, Potential Browser
Description	
Operating System	Microsoft Windows 7 Pro 64-Bit
Manufacturer	Hewlett-Packard
Model	HP ProDesk 400 G1 SFF
Serial Number	MXL51316J6
Asset Tag	MXL51316J6
Number of Processors	1
Processor Description	Intel(R) Core(TM) i5-4590 CPU @ 3.30GHz
Total Memory	4096MB
Total Hard Drive	465.8GB
Display	HP V193b, 18.5" (41cm x 23cm)
BIOS Version	HPQOEM - 20141211
User Account	Isantizo
System Uptime	0 Días 3 Hours 4 Minutes
Local Time	2019-03-04 09:59:17

2) Sistema Operativo

Item	Value
Name	7
Edition	Windows Pro
Install Date	2016-05-18 11:39:45
Registered Owner	RIC
Registered Organization	Hewlett-Packard Company
Product ID	00371-OEM-8992671-00008
Major Version Number	6
Minor Version Number	1
Build Number	7601
Service Pack	Service Pack 1
Service Pack Version	1.0
Plus! Version Number	<null>
DirectX Version	10.0
Windows Directory	C:\windows\
System Directory	C:\windows\system32\
Temporary Directory	C:\Users\Isantizo\AppData\Local\Temp\
Operating System Language	Spanish
Number of Bits	64

3) Discos Lógicos**4) C**

Item	Value
Letter	C

Categorías
Vista General
Sistema Operativo
Discos Lógicos

C
D
E
F
G
H

Drive Type	Fixed Drive
Percent Used	14%
Used Space	61.0GB
Free Space	390.4GB
Total Space	451.4GB
Volume Name	Windows
File System	NTFS
Volume Serial Number	7EC6-3917
Sectors Per Cluster	8
Bytes Per Sector	512
Free Clusters	102353622
Total Clusters	118335999

5) D

Item	Value
Letter	D
Drive Type	Fixed Drive
Percent Used	89%
Used Space	11.8GB
Free Space	1.47GB
Total Space	13.2GB
Volume Name	HP_RECOVERY
File System	NTFS
Volume Serial Number	3241-797A
Sectors Per Cluster	8
Bytes Per Sector	512
Free Clusters	384507
Total Clusters	3471103

6) E

Item	Value
Letter	E
Drive Type	Fixed Drive
Percent Used	43%
Used Space	41.2MB
Free Space	54.8MB
Total Space	96.0MB
Volume Name	HP_TOOLS
File System	FAT32
Volume Serial Number	14FA-F8D6
Sectors Per Cluster	2
Bytes Per Sector	512
Free Clusters	56142
Total Clusters	98304

7) F

Item	Value
Letter	F
Drive Type	CD-ROM

CategoríasVista GeneralSistema OperativoDiscos LógicosCDEFGH**8) G**

Item	Value
Letter	G
Drive Type	CD-ROM
Percent Used	100%
Used Space	6.09GB
Free Space	0 Bytes
Total Space	6.09GB
Volume Name	wou_ofc_esn
File System	UDF
Volume Serial Number	5A5E-E00E
Sectors Per Cluster	1
Bytes Per Sector	2048
Free Clusters	0
Total Clusters	3190893

9) H

Item	Value
Letter	H
Drive Type	Removable Drive
Percent Used	75%
Used Space	5.36GB
Free Space	1.85GB
Total Space	7.21GB
Volume Name	BOOT CD
File System	FAT32
Volume Serial Number	BEAD-F222
Sectors Per Cluster	8
Bytes Per Sector	512
Free Clusters	485247
Total Clusters	1890296

Generated by WinAudit Freeware v3.2.1

Computer Audit for RIC-03-01-330

Categorías
Vista General
Sistema Operativo
Discos Lógicos

A
C
D
E
N

1) Vista General

Item	Value
Computer Name	RIC-03-01-330
Domain Name	RIC
Site Name	Default-First-Site-Name
Roles	Workstation, Server, Potential Browser
Description	
Operating System	Microsoft Windows XP Professional 32-Bit
Manufacturer	Dell Inc.
Model	OptiPlex 760
Serial Number	4CLNQJ1
Asset Tag	
Number of Processors	1
Processor Description	Intel(R) Core(TM)2 Duo CPU E8400 @ 3.00GHz
Total Memory	1024MB
Total Hard Drive	232.8GB
Display	1280 x 1024 pixels, true colour
BIOS Version	DELL - 15
User Account	mvelasquez
System Uptime	0 Días 0 Hours 51 Minutes
Local Time	2019-03-04 10:01:28

2) Sistema Operativo

Item	Value
Name	XP
Edition	Professional
Install Date	2016-04-29 13:04:37
Registered Owner	RIC
Registered Organization	.
Product ID	76460-OEM-0011903-00102
Major Version Number	5
Minor Version Number	1
Build Number	2600
Service Pack	Service Pack 3
Service Pack Version	3.0
Plus! Version Number	
DirectX Version	9.0c
Windows Directory	C:\WINDOWS\
System Directory	C:\WINDOWS\system32\
Temporary Directory	C:\DOCUME~1\MVELAS~1\CONFIG~1\Temp\
Operating System Language	Spanish
Number of Bits	32

3) Discos Lógicos**4) A**

Item	Value
Letter	A

Categorías

Vista General

Sistema Operativo

Discos Lógicos

A
C
D
E
Z

Drive Type

Removable Drive

5) C

Item	Value
Letter	C
Drive Type	Fixed Drive
Percent Used	21%
Used Space	47.5GB
Free Space	185.3GB
Total Space	232.8GB
Volume Name	
File System	NTFS
Volume Serial Number	0038-D0FE
Sectors Per Cluster	8
Bytes Per Sector	512
Free Clusters	48585942
Total Clusters	61032935

6) D

Item	Value
Letter	D
Drive Type	CD-ROM

7) E

Item	Value
Letter	E
Drive Type	Removable Drive
Percent Used	75%
Used Space	5.36GB
Free Space	1.85GB
Total Space	7.21GB
Volume Name	BOOT CD
File System	FAT32
Volume Serial Number	BEAD-F222
Sectors Per Cluster	8
Bytes Per Sector	512
Free Clusters	485244
Total Clusters	1890296

8) Z

Item	Value
Letter	Z
Drive Type	Network Drive
Percent Used	29%
Used Space	585.0GB
Free Space	1.43TB
Total Space	2.00TB
Volume Name	Shares
File System	NTFS

CategoríasVista GeneralSistema OperativoDiscos Lógicos

A
C
D
E
Z

Volume Serial Number	B28A-1A37
Sectors Per Cluster	8
Bytes Per Sector	512
Free Clusters	383210423
Total Clusters	536575487

Generated by WinAudit Freeware v3.2.1

Categorías
Vista General
Sistema Operativo
Discos Lógicos

C
D
E
F
G
H
I
J
K
L
M
N
O
P
Q
R
S
T
U
V
W
X
Y
Z

Computer Audit for GUA-03-01-256

1) Vista General

Item	Value
Computer Name	GUA-03-01-256
Domain Name	RIC
Site Name	Default-First-Site-Name
Roles	Workstation, Server, SQL Server, Potential Browser, Backup Browser, Master Browser
Description	Manuel Valdez
Operating System	Microsoft Windows XP Professional 32-Bit
Manufacturer	Dell Inc.
Model	OptiPlex 755
Serial Number	32990F1
Asset Tag	
Number of Processors	1
Processor Description	Intel(R) Core(TM)2 Duo CPU E6550 @ 2.33GHz
Total Memory	3316MB
Total Hard Drive	149.0GB
Display	DELL 1908FP, 19.1" (38cm x 30cm)
BIOS Version	DELL - d
User Account	Lnolasco
System Uptime	0 Días 1 Hour 46 Minute
Local Time	2019-03-04 10:03:15

2) Sistema Operativo

Item	Value
Name	XP
Edition	Professional
Install Date	2008-02-20 12:41:54
Registered Owner	RIC
Registered Organization	
Product ID	76460-OEM-0011903-00102
Major Version Number	5
Minor Version Number	1
Build Number	2600
Service Pack	Service Pack 3
Service Pack Version	3.0
Plus! Version Number	
DirectX Version	9.0c
Windows Directory	C:\WINDOWS\
System Directory	C:\WINDOWS\system32\
Temporary Directory	C:\DOCUME~1\lnolasco\CONFIG~1\Temp\
Operating System Language	Spanish
Number of Bits	32

3) Discos Lógicos

4) C

Item	Value

CategoríasVista GeneralSistema OperativoDiscos LógicosC
D
E
F
I
J
L
N
O
W
Z

Letter	C
Drive Type	Fixed Drive
Percent Used	61%
Used Space	90.2GB
Free Space	58.7GB
Total Space	149.0GB
Volume Name	OS
File System	NTFS
Volume Serial Number	A4F9-243C
Sectors Per Cluster	8
Bytes Per Sector	512
Free Clusters	15398256
Total Clusters	39047990

5) D

Item	Value
Letter	D
Drive Type	CD-ROM

6) E

Item	Value
Letter	E
Drive Type	CD-ROM

7) F

Item	Value
Letter	F
Drive Type	Removable Drive
Percent Used	75%
Used Space	5.36GB
Free Space	1.85GB
Total Space	7.21GB
Volume Name	BOOT CD
File System	FAT32
Volume Serial Number	BEAD-F222
Sectors Per Cluster	8
Bytes Per Sector	512
Free Clusters	485242
Total Clusters	1890296

8) I

Item	Value
Letter	I
Drive Type	Network Drive
Percent Used	29%
Used Space	585.0GB
Free Space	1.43TB
Total Space	2.00TB
Volume Name	Shares

Categorías
Vista General
Sistema Operativo
Discos Lógicos

C
D
E
F
I
J
L
N
O
W
Z

File System	NTFS
Volume Serial Number	B28A-1A37
Sectors Per Cluster	8
Bytes Per Sector	512
Free Clusters	383210548
Total Clusters	536575487

9) J

Item	Value
Letter	J
Drive Type	Network Drive
Percent Used	29%
Used Space	585.0GB
Free Space	1.43TB
Total Space	2.00TB
Volume Name	Shares
File System	NTFS
Volume Serial Number	B28A-1A37
Sectors Per Cluster	8
Bytes Per Sector	512
Free Clusters	383210548
Total Clusters	536575487

10) L

Item	Value
Letter	L
Drive Type	Network Drive

11) N

Item	Value
Letter	N
Drive Type	Network Drive
Percent Used	29%
Used Space	585.0GB
Free Space	1.43TB
Total Space	2.00TB
Volume Name	Shares
File System	NTFS
Volume Serial Number	B28A-1A37
Sectors Per Cluster	8
Bytes Per Sector	512
Free Clusters	383210548
Total Clusters	536575487

12) O

Item	Value
Letter	O
Drive Type	Removable Drive

Categorías

Vista General

Sistema Operativo

Discos Lógicos

C
D
E
F
I
J
L
N
O
W
Z**13) W**

Item	Value
Letter	W
Drive Type	Network Drive

14) Z

Item	Value
Letter	Z
Drive Type	Network Drive
Percent Used	29%
Used Space	585.0GB
Free Space	1.43TB
Total Space	2.00TB
Volume Name	Shares
File System	NTFS
Volume Serial Number	B28A-1A37
Sectors Per Cluster	8
Bytes Per Sector	512
Free Clusters	383210548
Total Clusters	536575487

Generated by WinAudit Freeware v3.2.1