

Sistema de Contabilidad Integrada Gubernamental
Ejecución de Gastos - Programación Cuatrimestral - Seguimiento Físico Cuatrimestral - Reportes
Análisis de Ejecución Física y Financiera

PAGINA 2 DE 3
 FECHA 7/09/2021
 HORA 9:28.38
 REPORTE: R00815611.rpt

DEL MES AGOSTO AL MES DE AGOSTO

EJERCICIO: 2021

PG	SP	PY	AC	OB	DESCRIPCION	SNIP	UNIDAD DE MEDIDA	PRESUPUESTO FISICO				PRESUPUESTO FINANCIERO							
								INICIAL	VIGENTE	EJEC	% EJEC	Promedio de Ejecución	INICIAL	VIGENTE	EJEC	% EJEC			
					4	Calificación de Ordenes de Mantenimiento	0	DOCUMENTO	1,000.00	1,000.00	154.00	15.40							
						Promedio de ejecución física por actividad:													7.29
006	000				Servicios Catastrales								3,822,810.00	4,590,295.00	295,115.72				6.43
					1	Servicios catastrales generados	0	DOCUMENTO	33,655.00	33,655.00	2,643.00	7.85							
					2	Planos o mapas certificados y/o constancias de aprobación de planos extendidos	0	DOCUMENTO	31,155.00	31,155.00	2,643.00	8.48							
					3	Certificados catastrales	0	DOCUMENTO	2,500.00	2,500.00	0.00	0.00							
						Promedio de ejecución física por actividad:													5.44
007	000				Uso Multifinanciero de la Información Catastral								504,667.00	498,902.00	33,582.51				6.73
					1	Municipalidades que hacen uso multifinanciero de la información catastral	0	ENTIDAD	41.00	41.00	2.00	4.88							
					2	Municipalidades que reciben asistencia técnica para el uso y manejo multifinanciero de la información catastral	0	ENTIDAD	41.00	41.00	2.00	4.88							
						Promedio de ejecución física por actividad:													4.88
008	000				Registro de Agrimensores								558,013.00	553,311.00	25,512.41				4.61
					1	Profesionales y técnicos agrimensores con nueva inscripción o renovación de licencia	0	PERSONA	420.00	420.00	28.00	6.67							
					2	Profesionales y técnicos agrimensores con nueva inscripción o renovación de licencia	0	PERSONA	420.00	420.00	28.00	6.67							
						Promedio de ejecución física por actividad:													6.67
009	000				Comunicación Social								194,322.00	344,322.00	29,676.80				8.62
					1	Comunicación social dirigido a la población en temas catastrales, con enfoque de género y multiculturalidad	0	EVENTO	140.00	140.00	0.00	0.00							
					2	Comunicación social dirigido a la población en temas catastrales	0	EVENTO	140.00	140.00	0.00	0.00							
						Promedio de ejecución física por actividad:													0.00
010	000				Formación de Profesionales y Técnicos								1,680,304.00	1,713,881.00	114,775.44				6.70
					1	Formación y actualización de profesionales y técnicos en materia catastral y desarrollo territorial	0	EVENTO	117.00	117.00	12.00	10.26							
					2	Formación y actualización de profesionales y técnicos externos al RIC en materia catastral y desarrollo territorial	0	EVENTO	96.00	96.00	10.00	10.42							
					3	Formación y actualización del personal técnico y administrativo del RIC en materia catastral y desarrollo territorial	0	EVENTO	21.00	21.00	2.00	9.52							
						Promedio de ejecución física por actividad:													10.07
						Promedio ponderado de ejecución por programa:													8.66
					TOTAL 11	Establecimiento, Mantenimiento y Actualización del Catastro Nacional							<u>50,351,648.00</u>	<u>51,792,721.00</u>	<u>2,861,233.08</u>				<u>5.52</u>


Sistema de Contabilidad Integrada Gubernamental
Ejecución de Gastos - Programación Cuatrimestral - Seguimiento Físico Cuatrimestral - Reportes
Analítico de Ejecución Física y Financiera

PAGINA 3 DE 3
 FECHA 7/09/2021
 HORA 9:28.38
 REPORTE: R00815611.rpt


DEL MES AGOSTO AL MES DE AGOSTO


EJERCICIO: 2021

PG	SP	PY	AC	OB	DESCRIPCION	SNIP	UNIDAD DE MEDIDA	PRESUPUESTO FISICO					PRESUPUESTO FINANCIERO			
								INICIAL	VIGENTE	EJEC	% EJEC	Promedio de Ejecución	INICIAL	VIGENTE	EJEC	% EJEC
Promedio ponderado de ejecución física a nivel institucional:								218,996.00	19,438.00			8.90	51,792,721.00			



Ing. Juan Manuel Cano Herrera
Gerente de Planificación y Cooperación Externa
Registro de Información Catastral de Guatemala





Lic. Luis Fernando España Yoot
Encargado de la UDAF
Registro de Información Catastral

