REGISTRO DE INFORMACIÓN CATASTRAL DE GUATEMALA
INFORME MENSUAL DE ACTIVIDADES

RENGLÓN PRESUPUESTARIO 029 "OTRAS REMUNERACIONES DEL PERSONAL TEMPORAL"	
NOMBRE DEL CONTRATISTA: PABLO ALEJANDRO FLORES MUÑÓZ	**No. De Contrato:** MAGA-RIC-R-029-001-2022.
NOMBRE DEL SERVICIO: SERVICIOS TÉCNICOS DE APOYO PARA LEVANTAMIENTO DE SUELOS 1.	**Dirección Municipal, Gerencia, Coordinación o Unidad:** Gerencia de Planificación y Cooperación Externa.
Proyecto: Convenio MAGA-RIC.	**Periodo:** Febrero 2022

1.- Apoyo técnico en la logística y recolección de información en la etapa de precampo, campo del levantamiento de suelos del departamento de Chiquimula.

- Apoyé técnicamente en la propuesta de distribución de observaciones por equipo de trabajo (logística), utilizando la herramienta Arcgis y el formato vectorial (shape), donde se planificó en función de los accesos, caminos y sedes en los municipios de Esquipulas, Quezaltepeque, Concepción Las Minas, San Jacinto y San Juan La Ermita del departamento de Chiquimula.

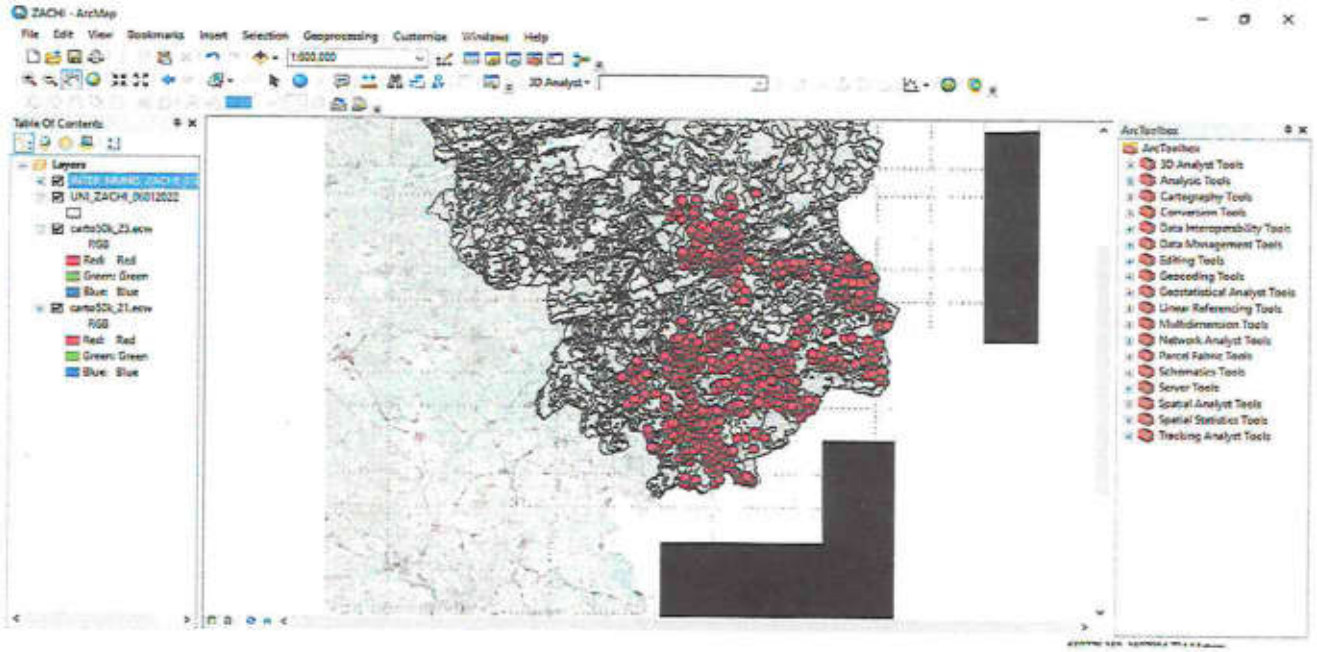

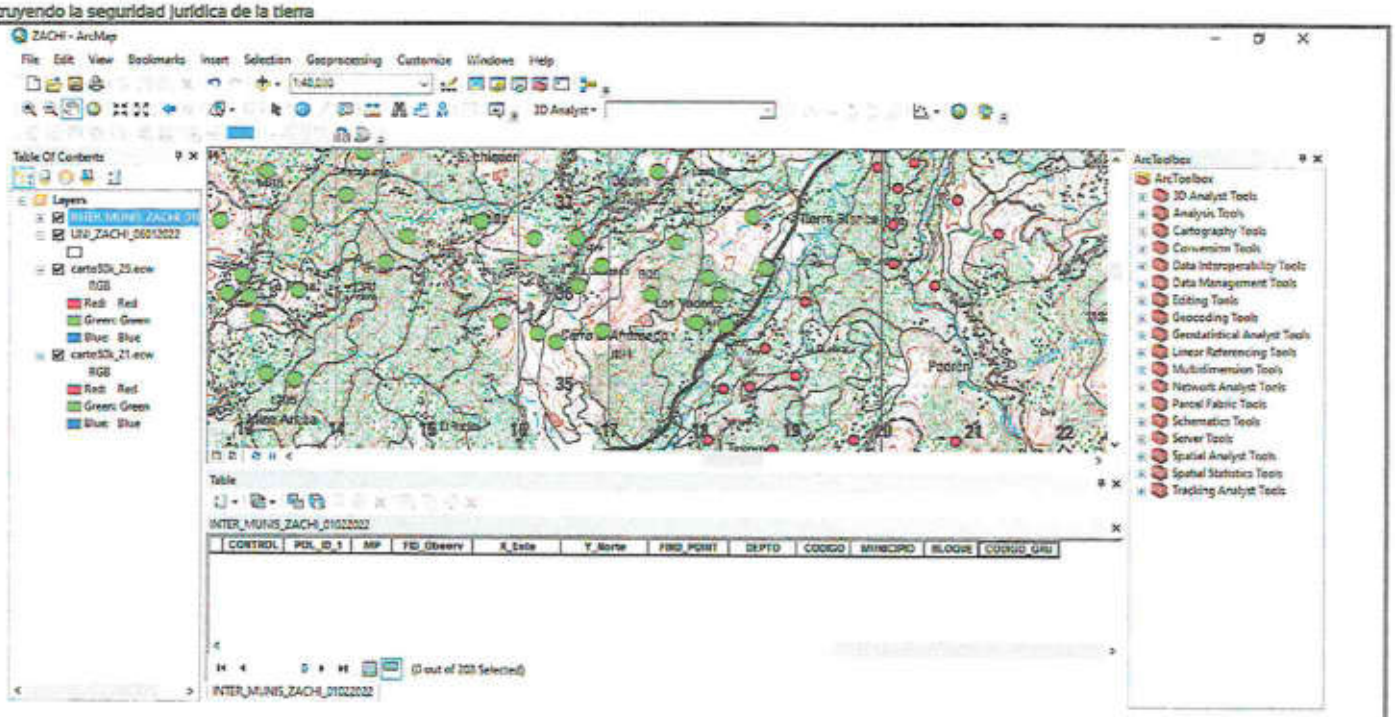

- Apoyé técnicamente en la propuesta de conformación de grupos de observaciones por bloque el cual contiene el número de grupos en el departamento de Chiquimula utilizando el criterio de acceso, distancia entre observaciones y los días de trabajo por bloque. (A continuación se muestran los bloques de trabajo (I-IV) con información del número de observaciones y la cantidad de días de trabajo) con el fin de recolectar la información que servirá para el plan de campo.

BLOQUE I			
Chiquimula			
Municipio	No. Observaciones Equipo I	No. Observaciones Equipo II	No. Días
Concepción Las Minas	68	75	10
Esquipulas	136	137	19
Quezaltepeque	81	78	11
Total	285	290	40

« 21ª Calle 10-58, zona 13 Aurora II, Guatemala, Centro América PBX: (502) 2462-8400 http://www.ric.gob.gt

BLOQUE II			
Municipio	No. Observaciones Equipo I	No. Observaciones Equipo II	No. Días
Olopa	27	15	3
San Jacinto	23	27	3
San Juan La Ermita	48	46	6
Total	98	88	12

BLOQUE III			
Chiquimula			
Municipio	No. Observaciones Equipo I	No. Observaciones Equipo II	No. Días
Chiquimula	134	134	17
Ipala	103	97	13
San Jose La Arada	61	62	9
Total	298	293	39

BLOQUE IV			
Municipio	No. Observaciones Equipo I	No. Observaciones Equipo II	No. Días
Camotán	92	91	13
Jocatán	110	98	13
Total	202	189	26

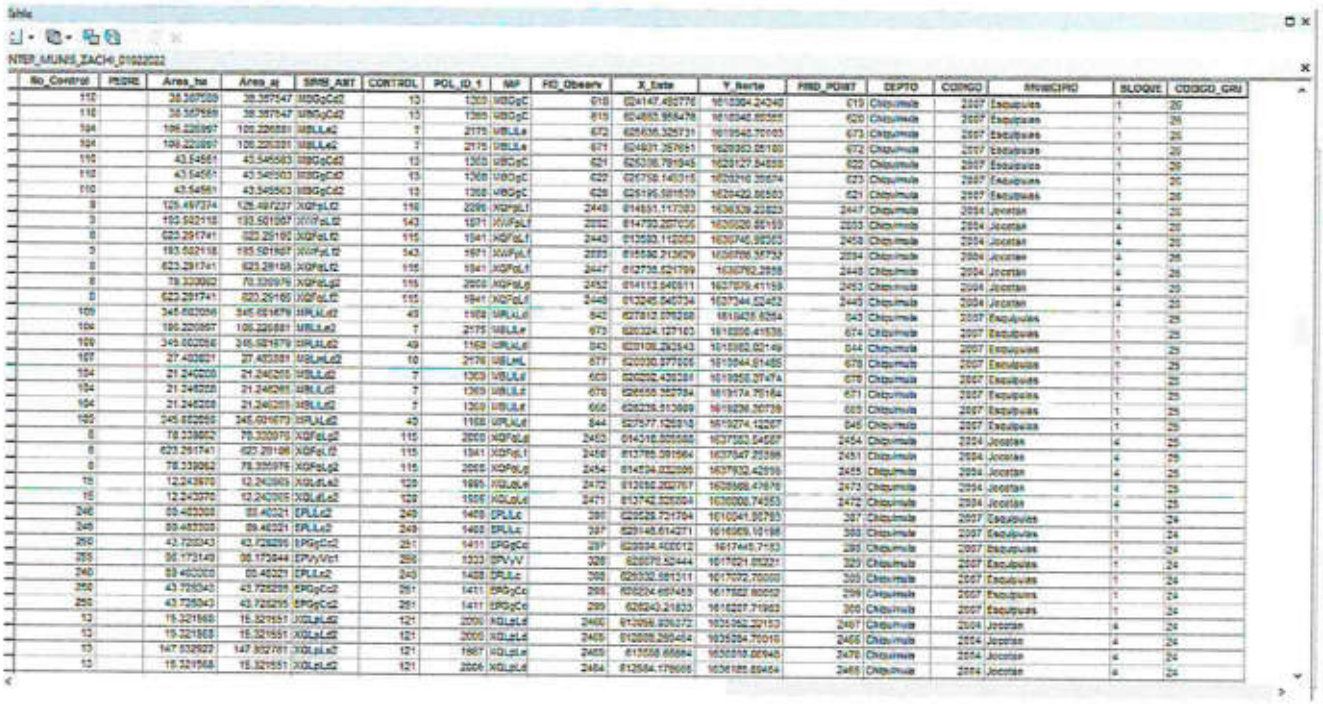

Fragmento de la base de datos de los municipios del departamento de Chiquimula.

- Apoye técnicamente en la propuesta del cálculo de distancias en kilómetros para planificar el recorrido en la fase de campo, usando como herramienta el Arcgis y Google Earth, en función de la distribución por equipo y el número de observaciones.

DEPTO	MUNICIPIO	BLOQUE	CODIGO_GRU	EQUIPO	DISTANCIA km
Chiquimula	Concepción Las Minas	I	1	2	17
Chiquimula	Esquipulas	I	1	1	46
Chiquimula	Concepción Las Minas	I	10	2	20

FIRMA: _____
Pablo Alejandro Flores Muñóz
SERVICIOS TÉCNICOS DE APOYO PARA LEVANTAMIENTO DE SUELOS 1.

Vo.Bo.: _____
Rafael López Salazar
DIRECTOR DE INFORMACIÓN GEOGRÁFICA, ESTRATEGIA Y GESTIÓN DE RIESGOS
DIGEGR-MAGA

FIRMA: _____
Ing. Juan Manuel Cano Herrera
Gerente de Planificación y Cooperación Externa

Ing. Eleazar Juarez
Administrador Convenio
13-2020 MAGA-RIC
Responsable Técnico

« 21ª Calle 10-58, zona 13 Aurora II, Guatemala, Centro América PBX: (502) 2462-8400 http://www.ric.gob.gt

Informe Febrero 2022

nforme
ebrero 2022



Raúl
Alejandro Flores Muñoz

RIC CATASTRAL
Construyendo la seguridad jurídica de la tierra

REGISTRO DE INFORMACIÓN CATASTRAL DE GUATEMALA
INFORME MENSUAL DE ACTIVIDADES

<table>
<tr><td colspan="2">RENGLÓN PRESUPUESTARIO 029
"OTRAS REMUNERACIONES DEL PERSONAL TEMPORAL"</td></tr>
<tr><td>NOMBRE DEL CONTRATISTA:
Luis Carlos Ramírez Rodríguez</td><td>No. De Contrato:
MAGA-RIC-R-029-002-2022</td></tr>
<tr><td>NOMBRE DEL SERVICIO:
Servicios Técnicos de Apoyo para levantamiento de suelos 2</td><td>Dirección Municipal, Gerencia, Coordinación o Unidad:
Gerencia de Planificación y Cooperación Externa</td></tr>
<tr><td>Proyecto:
Convenio MAGA-RIC-.</td><td>PERIODO:
Febrero 2022.</td></tr>
</table>

1- Apoyo técnico en la logística y recolección de información en la etapa de precampo, campo del levantamiento de suelos del departamento de Chiquimula.

- Apoyé técnicamente en la identificación de áreas de difícil acceso y con conflictos de orden público en el municipio de Olopa, Concepción Las Minas y Esquipulas

GOBIERNO DE GUATEMALA — GUATEMALA

Oficio AMER-OLOPA No. 003-2022
Olopa 18 de Febrero 2022

Para:
Ing. Agro. Luis Carlos Ramírez Rodríguez
Técnico de Suelos DIGEGR/MAGA
Ing. Agr. Guillermo Estuardo Medina Pineda
Jefe Departamental MAGA
Licda. Lourdes Olivet España de Vásquez
Jefa de Extensión MAGA

Estimados profesionales:
Reciban un cordial saludo augurándole toda clase de éxitos al frente de sus labores.

El motivo de la presente es para dar respuesta a la información de confirmación requerida por el Ing. Agro. Luis Carlos Ramírez Rodríguez, como parte del proceso de planificación para el trabajo de campo de levantamiento de suelo en el municipio de Olopa.
Se hace de su conocimiento que las vías de acceso a todas las comunidades son accesibles, también cabe mencionar que hay 4 comunidades en las cuales se informó vía telefónica que son zonas de conflicto ya que están relacionadas con problemas de explotación de una mina que se encuentra en la aldea El Carrizal, las cuales son: La Prensa Centro, La Prensa Los Pinos, El Carrizal y el Amatillo las cuales pueda que se de cierto descontento al momento de realizar dichas muestras de suelo.

Agradeciendo la atención a la presente;

Ing. Agr. Byron Augusto Cardona Puga.
Extensionista para el Desarrollo Agropecuario –DAR-
Olopa Chiquimula

BACP/bacp
C.c. Archivo
Folios (1)

« 21ª Calle 10-58, zona 13 Aurora II, Guatemala, Centro América PBX: (502) 2462-8400 http://www.ric.gob.gt

- Apoyé técnicamente en la elaboración de la propuesta para la distribución de observaciones por grupos de trabajo, con el uso de la herramienta ArcGIS y el formato vectorial Shape; en el municipio de Chiquimula.

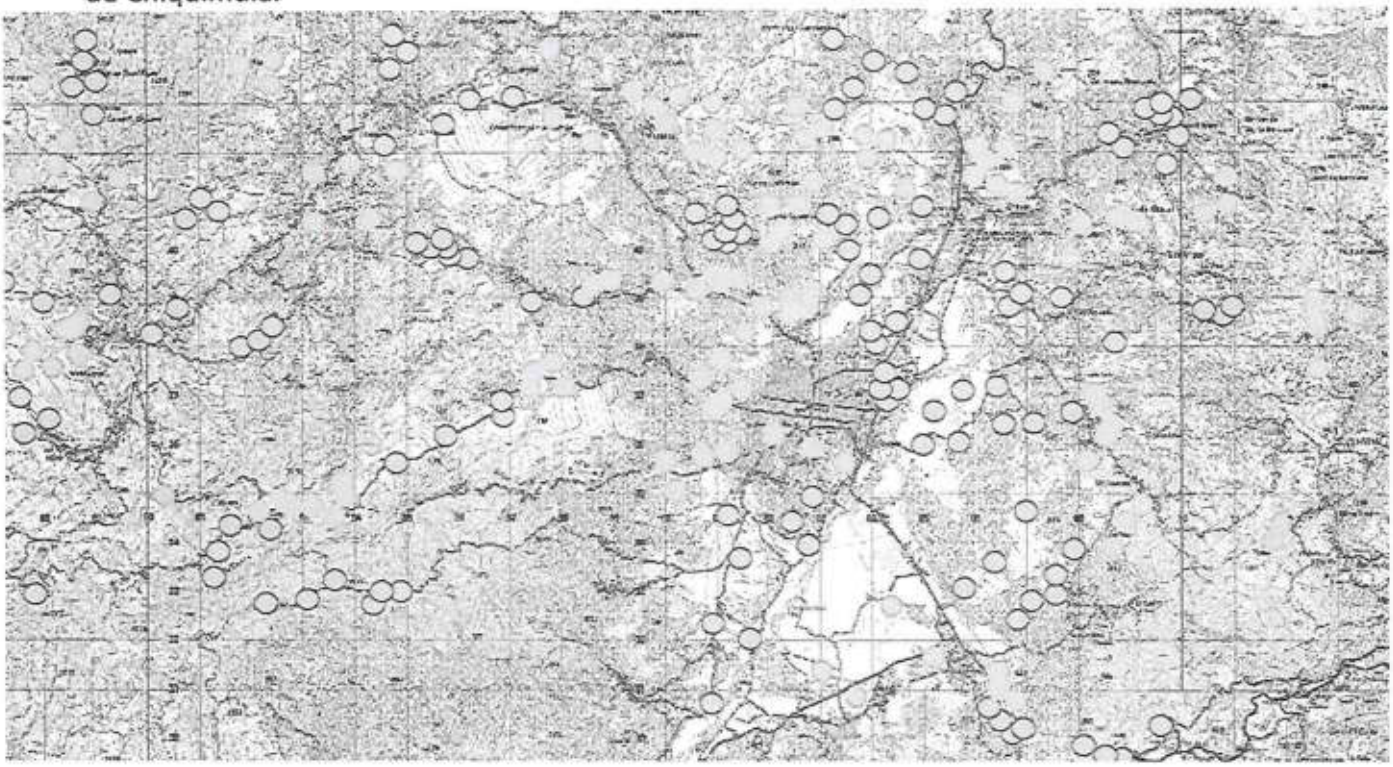

- Apoyé técnicamente en el cálculo de distancias desde las cabeceras municipales de Quezaltepeque y Jocotán, hacia los puntos de observación por día de trabajo; para planificar los recorridos en campo. Haciendo uso de la herramienta ArcGis y el formato vectorial Shape.

No. Bloque	Departamento	Municipio	Código de grupo	Equipo	DISTANCIA Km
1	Chiquimula	Quezaltepeque	1	1	13
			2	2	10
			3	1	12
			4	2	10
			5	1	36
			6	2	14
			7	1	13
			8	2	15
			9	1	12
			10	2	10
			11	1	6
			12	2	21
			13	1	4
			14	2	15
			15	1	6
			16	2	20
			17	1	11
			18	2	14
			19	1	28
			20	2	24
			21	1	25
			22	2	25
DISTANCIA TOTAL EN KILÓMETROS					348

« 21ª Calle 10-58, zona 13 Aurora II, Guatemala, Centro América PBX: (502) 2462-8400 http://www.ric.gob.gt

No. Bloque	Departamento	Municipio	Código de grupo	Equipo	Distancia Km
4	Chiquimula	Jocotán	1	2	46
			2	1	32
			3	2	23
			4	1	22
			5	2	9
			6	1	25
			7	2	13
			8	1	10
			9	2	6
			10	1	13
			11	2	8
			12	1	30
			13	2	10
			14	1	43
			15	2	30
			16	1	8
			17	2	12
			18	1	7
			19	2	6
			20	1	6
			21	2	18
			22	1	20
			23	2	26
			24	1	15
			25	2	12
			26	1	16
			27	2	45
DISTANCIA TOTAL EN KILÓMETROS					511

- Apoyé técnicamente en la gestión de los mapas del departamento de Chiquimula, necesarios para la planificación de la fase de precampo; los cuales fueron elaborados en el laboratorio GIS de la Dirección de Información Geográfica, Estratégica y Gestión de Riesgos -DIGEGR-

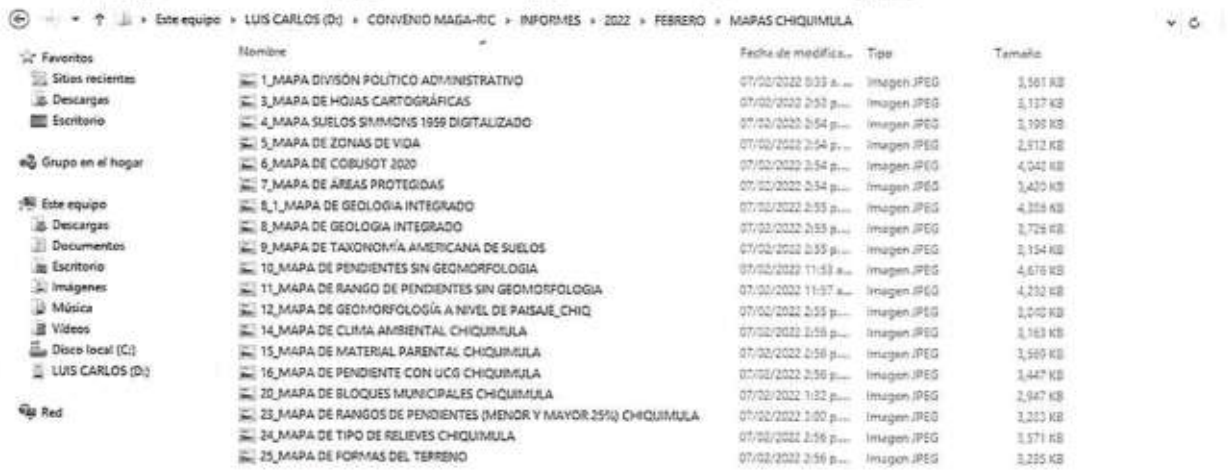

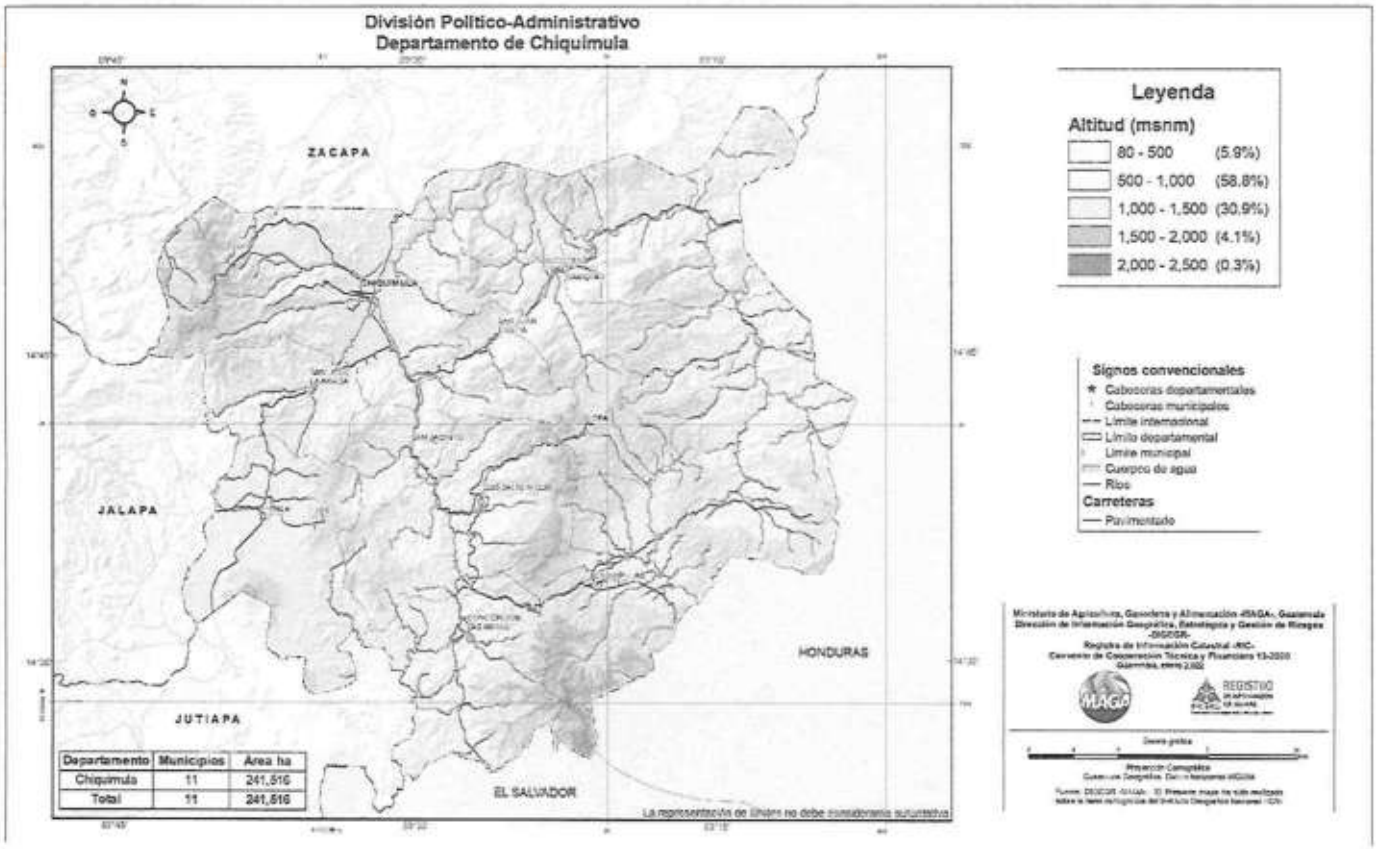

FIRMA: _____

Luis Carlos Ramírez Rodríguez
Servicios Técnicos de Apoyo para Levantamiento de Suelos 2

Vo.Bo.: _____

Sergio Rafael López Salazar
DIRECTOR DE INFORMACIÓN GEOGRÁFICA, ESTRATÉGICA Y GESTIÓN DE RIESGOS
DIGEGR-MAGA

FIRMA: _____

Ing. Juan Manuel Cano Herrera
Gerente de Planificación y Cooperación Externa

Ing. Eleazar Suárez
Administrador de Convenio
MAGA-RIC 13-2020
Responsable
Técnico

« 21ª Calle 10-58, zona 13 Aurora II, Guatemala, Centro América PBX: (502) 2462-8400 http://www.ric.gob.gt

INFORME FEBRERO LUIS CARLOS RAMIREZ

2022

REGISTRO DE INFORMACIÓN CATASTRAL
RIC
Construyendo la seguridad jurídica de la tierra

REGISTRO DE INFORMACION CATASTRAL DE GUATEMALA
INFORME MENSUAL DE ACTIVIDADES

RENGLON PRESUPUESTARIO 029 "OTRAS REMUNERACIONES DEL PERSONAL TEMPORAL"	
NOMBRE DEL CONTRATISTA: MANUEL DE JESÚS TUM CANTO	**No. De Contrato:** MAGA-RIC-R-029-003-2022
NOMBRE DEL SERVICIO: SERVICIOS PROFESIONALES EN SUELOS 2	**Dirección Municipal, Gerencia, Coordinación o Unidad** Gerencia de Planificación y Cooperación Externa
Proyecto: Convenio MAGA-RIC	**Período:** Febrero de 2022

1. Apoyo profesional en la logística y recolección de información en la etapa de precampo, campo del levantamiento de suelos del departamento de Chiquimula

Apoyé en la elaboración del Plan de trabajo, en la conformación de grupos de observaciones de suelos (8 en promedio), de acuerdo a su acceso, ubicación y representatividad dentro de los polígonos de geomorfología.



Apoyé en la actualización de la información de costos de análisis de muestras de suelos en laboratorio para pruebas físicas, químicas y mineralógicas.

ESTIMACIÓN DE COSTOS DE ANÁLISIS QUÍMICOS, FISICOS Y MINERALÓGICOS DE MUESTRAS DE SUELOS ZACHI				
No. Perfiles estimados				468
Promedio de horizontes por perfil				4
No. de muestras				1872
No. Perfiles de andisoles o intergrados ándicos (40%) (aproximar)				188
No. Perfiles de no andisoles o sin intergrados ándicos (60%) (aproximar)				281
COSTO ANÁLISIS QUÍMICOS FAUSAC				
Tipo Análisis		**Costo unitario**	**No. muestras**	**Costo total**
Química básica: pH, C. O., M. O., Fósforo, CICA, BT, Ca, Mg, K, Na, Cu, Zn, Fe, Mn (# de perfiles x 4 horizontes)	468	Q280.00	1872	Q524,160.00
Subtotal química				**Q524,160.00**
COSTOS ANÁLISIS FÍSICO FAUSAC				
Tipo Análisis		**Costo unitario**	**No. muestras**	**Costo total**
Textura por Bouyoucos (andisoles o intergrados ándicos) (# de perfiles x 4)	188	Q75.00	752	Q56,400.00
Textura por pipeta (no andisoles) (# de perfiles x 4)	281	Q250.00	1124	Q281,000.00
Porcentaje de fragmentos gruesos (perfiles totales x 4)	468	Q50.00	1872	Q93,600.00
Retención fosfórica (andisoles o intergrados ándicos x 3)	188	Q100.00	564	Q56,400.00
Humedad de campo (perfiles totales x 3)	468	Q35.00	1404	Q49,140.00
Densidad aparente (perfiles totales x 3)	468	Q25.00	1404	Q35,100.00
Densidad real (perfiles totales x 3)	468	Q75.00	1404	Q105,300.00
Retención de humedad a saturación (perfiles totales x 3)	468	Q35.00	1404	Q49,140.00
Retención de humedad a 33 Kp (perfiles totales x 3)	468	Q75.00	1404	Q105,300.00
Retención de humedad a 1,500 Kp (perfiles totales x 3)	468	Q75.00	1404	Q105,300.00
Subtotal física				**Q936,680.00**
COSTO DE MUESTRAS ESPECÍFICAS				
	Costo unitario en pesos colombianos ($)	**Costo unitario en quetzales (Q)**	**No. muestras**	**Costo total**
Secciones delgadas (3% del # de perfiles totales) (Código de la prueba M-14) (aproximar)	194,980	Q438.40	10	Q4,384.00
Fe + Al activos en andisoles e intergrados (perfiles andisoles x 3) (Q-21) (aproximar)	49,052	Q102.30	561	Q57,390.30
Mineralogía de arcillas (15 % del total de perfiles x 3) (Código de la prueba M-04) (aproximar)	141,247	Q317.60	211	Q67,013.60
Mineralogía de arenas (15 % del total de perfiles x 3) (Código de la prueba M-07) (aproximar)	60,423	Q135.90	211	Q28,674.90
Subtotal mineralogía				**Q157,462.80**
Costo total física, química y mineralogía				**Q1,618,302.80**

Apoyé en la identificación de áreas con conflictividad social dentro del departamento de Chiquimula, como insumo para la planificación de actividades de campo.

Departamento	Municipio	Comunidad	Tipo de conflicto	Observación
Chiquimula	Concepción las Minas	Aldea La Cañada, Caserío Los Pinos	Conflicto de orden social.	Se sugiere no tomar en cuenta la zona reportada, para la planificación del trabajo de campo.

Apoyé en la elaboración del Plan de trabajo, en la determinación de distancias hacia la cabecera municipal, de acuerdo a su acceso, ubicación y representatividad, como insumo para la planificación.

Departamento	Grupo	Técnico	Km	Km Total	Km Depto.
Chiquimula	1	CARLOS	14	31	1219
	2	EDDY	14	31	
	3	CARLOS	15	33	
	4	EDDY	14	31	
	5	CARLOS	8	18	
	6	EDDY	22	48	
	7	CARLOS	12	26	
	8	EDDY	11	24	
	9	CARLOS	25	55	
	10	EDDY	13	29	
	11	CARLOS	17	37	
	12	EDDY	16	35	
	13	CARLOS	14	31	
	14	EDDY	17	37	
	15	CARLOS	14	31	
	16	EDDY	15	33	
	17	CARLOS	8	18	
	18	EDDY	6	13	
	19	CARLOS	12	26	
	20	EDDY	10	22	
	21	CARLOS	8	18	
	22	EDDY	24	53	
	23	CARLOS	23	51	
	24	EDDY	29	64	
	25	CARLOS	28	62	
	26	EDDY	25	55	
	27	CARLOS	27	59	
	28	EDDY	16	35	
	29	CARLOS	17	37	
	30	EDDY	7	15	
	31	CARLOS	26	57	
	32	EDDY	19	42	
	33	CARLOS	13	29	
	34	EDDY	15	33	

Apoyé en la generación de la base de datos en Arc Gis de las distancias y recorridos.

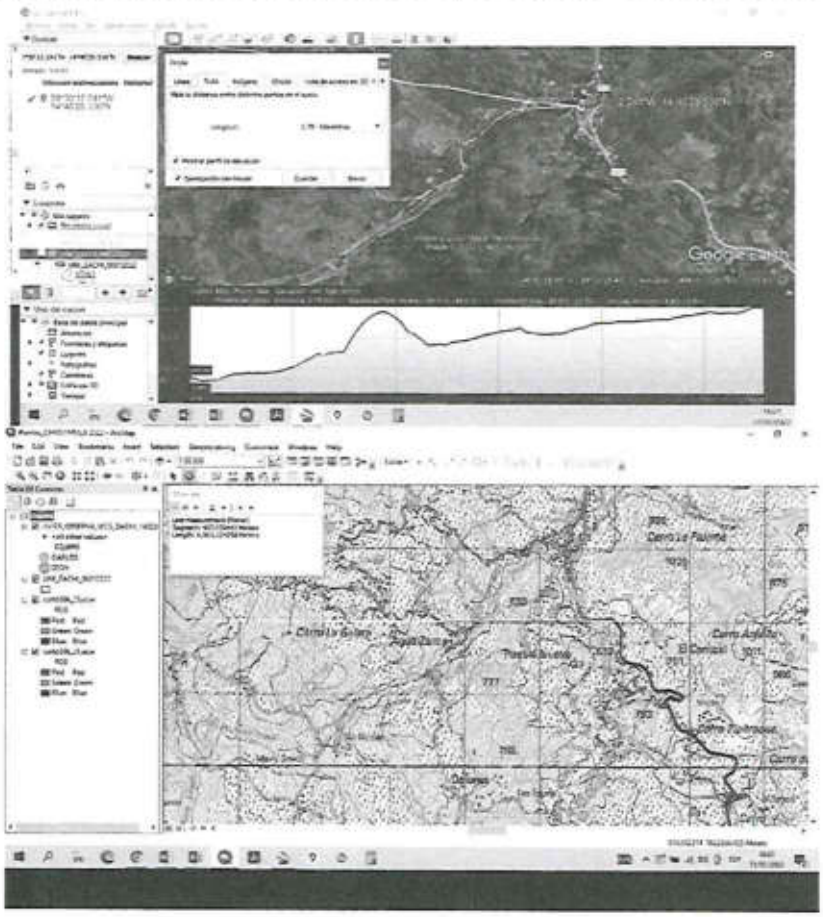

FIRMA: _____

Manuel de Jesús Tum Canto
Servicios Profesionales en Suelos 2.
Ingeniero Agrónomo en Sistemas de Producción Agrícola

Vo.Bo: _____

Carlos Rafael López Salazar
DIRECTOR DE INFORMACIÓN GEOGRÁFICA, ESTRATÉGICA Y GESTIÓN DE RIESGOS
DIGEGR-MAGA

FIRMA: _____

Ing. Juan Manuel Cano Herrera
Gerente de Planificación y Cooperación Externa

Eleazar Juárez
Ing.
Administrador de convenio
MAGA-RIC 13-2070
Responsable Técnico

INFORME FEBRERO MANUEL TUM
2022



Contrato MACA-RIC-R-029-003-2022

REGISTRO DE INFORMACIÓN CATASTRAL DE GUATEMALA
INFORME MENSUAL DE ACTIVIDADES

RENGLÓN PRESUPUESTARIO 029 "OTRAS REMUNERACIONES DEL PERSONAL TEMPORAL"	
NOMBRE DEL CONTRATISTA: EDILZAR MANRIQUE VELÁSQUEZ BAUTISTA	**No. De Contrato:** MAGA-RIC-R-029-004-2022.
NOMBRE DEL SERVICIO: SERVICIOS PROFESIONALES EN SUELOS 1.	**Dirección Municipal, Gerencia, Coordinación o Unidad:** Gerencia de Planificación y Cooperación Externa
Proyecto: CONVENIO MAGA-RIC.	**Periodo:** febrero de 2022.

1. **Apoyo profesional en la logística y recolección de información en la etapa de precampo, campo del levantamiento de suelos del departamento de Chiquimula.**

   Apoyé en la distribución preliminar de observaciones por equipo de trabajo mediante el uso de la herramienta ArcGIS y el formato vectorial Shape, según la Geomorfología determinada del municipio de Camotán del departamento de Chiquimula.

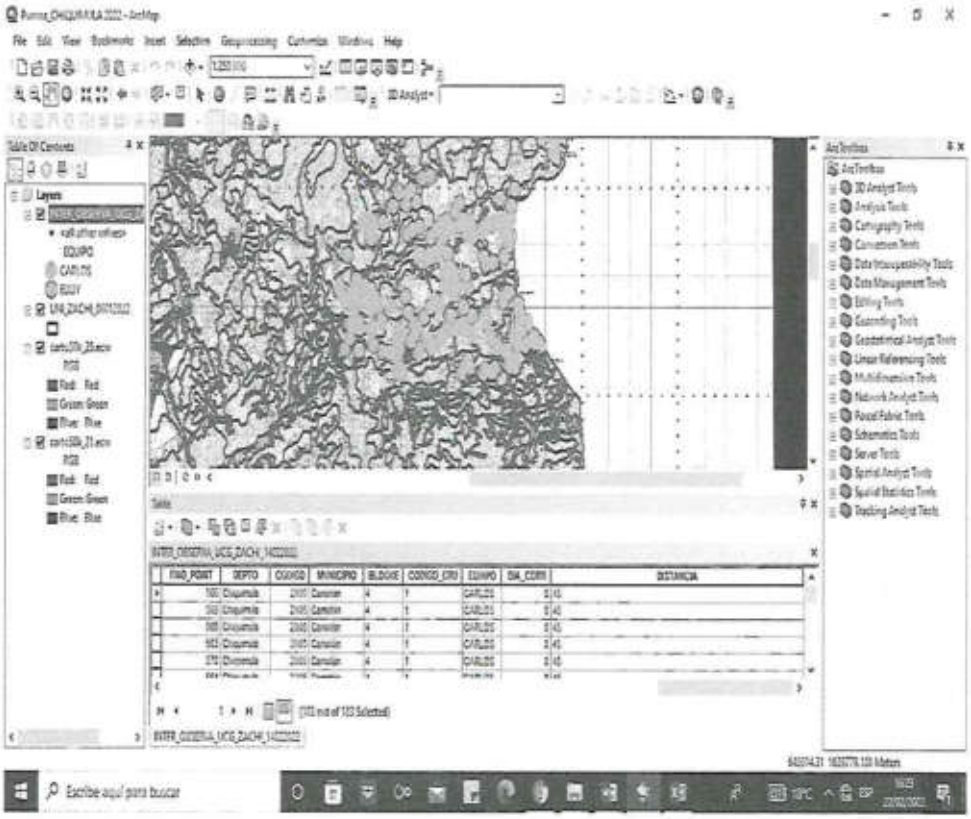

Apoyé en la propuesta del cálculo de recorrido interno en kilómetros del municipio de Camotán del departamento de Chiquimula, mediante el uso de la herramienta ArcGIS, según la distribución preliminar de observaciones Geomorfológicas.

PROPUESTA DEL CÁLCULO DE RECORRIDO INTERNO EN KILÓMETRO DEL MUNICIPIO DE CAMOTAN/CHIQUIMULA					
DEPTO	MUNICIPI	BLOQUE	CODIGO_GR	EQUIPO	DISTANCIA
Chiquimula	Camotán	4	1	1	45
Chiquimula	Camotán	4	2	2	40
Chiquimula	Camotán	4	3	1	26
Chiquimula	Camotán	4	4	2	28
Chiquimula	Camotán	4	5	1	25
Chiquimula	Camotán	4	6	2	28
Chiquimula	Camotán	4	7	1	38
Chiquimula	Camotán	4	8	2	35
Chiquimula	Camotán	4	9	1	38
Chiquimula	Camotán	4	10	2	30
Chiquimula	Camotán	4	11	1	14
Chiquimula	Camotán	4	12	2	14
Chiquimula	Camotán	4	13	1	9
Chiquimula	Camotán	4	14	2	12
Chiquimula	Camotán	4	15	1	16
Chiquimula	Camotán	4	16	2	16
Chiquimula	Camotán	4	17	1	22
Chiquimula	Camotán	4	18	2	25
Chiquimula	Camotán	4	19	1	20
Chiquimula	Camotán	4	20	2	20
Chiquimula	Camotán	4	21	1	22
Chiquimula	Camotán	4	22	2	25
Chiquimula	Camotán	4	23	1	23
Chiquimula	Camotán	4	24	2	28
DISTANCIA TOTAL EN KILÓMETROS					599

« 21ª Calle 10-58, zona 13 Aurora II, Guatemala, Centro América PBX: (502) 2462-8400 http://www.ric.gob.gt

Apoyé en la actualización del listado de personal MAGA – Chiquimula para la coordinación en el proceso de levantamiento de suelos.

Municipio	Nombre	Institución	Cargo	No. Teléfono
Chiquimula	Guillermo Estuardo Medina Pineda	MAGA	Jefe de Sede Departamental	30248732
Chiquimula	Lester Estuardo García Méndez	MAGA	Asesor	5780 2157
Chiquimula	Lourdes María Olivet España	MAGA	Coordinador Extensión Rural	42145211
Chiquimula	Mario Lemus	MAGA	Asesor	42206011
Chiquimula	Melvin Gabriel Herodia Osorio	MAGA	Gestion Institucional	40144131
Chiquimula	Claudia Cecilia Díaz Aguilar	MAGA	Planificacion Departamental	55226549
Chiquimula	Otto Rodriguez	MAGA	Profesional de Planificación	54604755
Chiquimula	Jorge Gustavo Velásquez Martinez	MAGA	Capacitacion Departamental	59302646
Chiquimula	Braulio López	MAGA	Capacitación Departamental	30755538
Chiquimula	Julio Chew	MAGA	Capacitacion Departamental	45200021
Quezaltepeque	Manuel Rigoberto Padilla Ortega	MAGA	EDAR	5016 1702
Quezaltepeque	Silas Alonzo	MAGA	AF	5807 4715
Quezaltepeque	Andrea María Méndez Dubón	MAGA	HR	45698692
Chiquimula	Elser Arturo Monroy Cruz	MAGA	EDAR	40471630
Chiquimula	José García	MAGA	AF	45184954
Chiquimula	Thelma Johana Bojorquez Roque	MAGA	HR	4011 5579
Jocotán	Nery Reinaldo Carrera Franco	MAGA	EDAR	4017 1052
Jocotán	Marisela López Pérez	MAGA	AF	30160165
Jocotán	Elsira Antenieta Gutiérrez Olorozo	MAGA	HR	46138086
Concepcion las Minas	Andrea Divinia Ruiz Morazán	MAGA	EDAR	5630 3465
Concepcion Las Minas	Feviola Racinos Jiménez	MAGA	AF	59087358
Concepcion Las Minas	Glenda Trigueros	MAGA	HR	50507645
San Juan Ermita	Mario Alfredo Racinos Jiménez	MAGA	EDAR	5046 0510 - 54837033
San Juan Ermita	Marco Rafael Crisostomo Campos	MAGA	AF	49624166

FIRMA: _____

Edilzar Manrique Velásquez Bautista
Servicios Profesionales en Suelos 1
Ingeniero en Tecnología Agroforestal

Vo.Bo: _____

Rafael López Salazar
DIRECTOR DE INFORMACIÓN GEOGRÁFICA, ESTRATÉGICA Y GESTIÓN DE RIESGOS
DIGEGR-MAGA

FIRMA: _____

Ing. Juan Manuel Cano Herrera
Gerente de Planificación y Cooperación Externa

Ing. Elezar Suárez
Administrador de convenio
MAGA-RIC 13-2020
Responsable técnico

« 21ª Calle 10-58, zona 13 Aurora II, Guatemala, Centro América PBX: (502) 2462-8400 http://www.ric.gob.gt

INFORME FEBRERO EDILZAR VELASQUEZ
2022

REGISTRO DE INFORMACIÓN CATASTRAL
Construyendo la seguridad jurídica de la tierra

REGISTRO DE INFORMACIÓN CATASTRAL DE GUATEMALA
INFORME MENSUAL DE ACTIVIDADES

RENGLÓN PRESUPUESTARIO 029 "OTRAS REMUNERACIONES DEL PERSONAL TEMPORAL"	
NOMBRE DEL CONTRATISTA: **ROLVIN ALEJANDRO BOLAÑOS NAVARIJO**	**No. De Contrato:** MAGA-RIC-R-029-005-2022
NOMBRE DEL SERVICIO: SERVICIOS PROFESIONALES PARA EL DIAGNÓSTICO DE LA RAC A	**Dirección Municipal, Gerencia, Coordinación o Unidad:** GERENCIA TECNICA DEL PROCESO CATASTRAL
Proyecto: CONVENIO MAGA-RIC	**Periodo:** DEL MES DE FEBRERO DE 2022

- Se inició con el proceso de evaluación de los sitios visitados para proponer cada uno de los sitios idóneos para la instalación de la red y así contar con un diseño final de la red.
- Se procedió a la elaboración del informe final de diagnostico de los sitios propuestos para la implementación de la Red de Apoyo Catastral Activa –RAC A-
- Se continuó con el desarrollo de la propuesta de monumento por cada uno de los sitios identificados y confirmados en campo, con un avance del 80%.
- Se continuó la elaboración de la propuesta de estructuras para el resguardo de los equipos en los sitios identificados y confirmados en campo, con un avance del 80%.
- Se avanzó en un 60% del documento de diagnóstico de los sitios propuestos para la implementación de la Red de Apoyo Catastral Activa –RAC A-

FIRMA: _____
ROLVIN ALEJANDRO BOLAÑOS NAVARIJO
ING. AMBIENTAL
SERVICIOS PROFESIONIALES PARA EL DIAGNÓSTICO DE LA RAC A

Vo. Bo.
FIRMA: _____
Ing. Eleazar Juárez
Administrador de Convenio MAGA-RIC 13-2020/Responsable Técnico

Vo. Bo.
FIRMA: _____
Ing. Elvis Hilans Jonas Chajón Turcios
Gerente Técnico del Proceso Catastral
Registro de Información Catastral de Guatemala

Vo. Bo.
FIRMA: _____
Gerencia de Planificación y Cooperación Externa
Registro de Información Catastral de Guatemala

« 21ª Calle 10-58, zona 13 Aurora II, Guatemala, Centro América PBX: (502) 2462-8400 http://www.ric.gob.gt

Rolvin
Alejandro
Bolaños
Navarijo.

Ric-L-029-005-2022

FEBRERO.

REGISTRO DE INFORMACIÓN CATASTRAL
Construyendo la seguridad jurídica de la tierra

REGISTRO DE INFORMACIÓN CATASTRAL DE GUATEMALA
INFORME MENSUAL DE ACTIVIDADES

RENGLÓN PRESUPUESTARIO 029 "OTRAS REMUNERACIONES DEL PERSONAL TEMPORAL"	
NOMBRE DEL CONTRATISTA: SELVYN ADEMAR COLÓN ALVAREZ	**No. De Contrato:** MAGA-RIC-R-029-006-2022
NOMBRE DEL SERVICIO: SERVICIOS PROFESIONALES PARA EL DIAGNÓSTICO DE LA RAC A	**Dirección Municipal, Gerencia, Coordinación o Unidad:** GERENCIA TECNICA DEL PROCESO CATASTRAL
Proyecto: CONVENIO MAGA-RIC	**Periodo:** DEL MES DE FEBRERO DE 2022

- Se procedió a la evaluación de los lugares visitados para proponer cada uno de los sitios idóneos para la instalación de las estaciones de la red y así completar el diseño final de la misma.
- Se realizó la elaboración del informe final de diagnóstico de los sitios propuestos para la instalación de las estaciones que compondrán la Red de Apoyo Catastral Activa -RAC A-.
- Se continuó con el desarrollo de la propuesta de monumento para cada una de las áreas identificadas y evaluadas en campo, reportando un avance del 80%.
- Se continuó con la elaboración de la propuesta de estructuras idóneas para el resguardo de los equipos en los sitios identificados y evaluados en campo, con un avance del 80%.
- Se progresó en un 60% del documento final de diagnóstico de los sitios propuestos para la implementación de la Red de Apoyo Catastral Activa -RAC A-.

FIRMA: _____
SELVYN ADEMAR COLÓN ALVAREZ
ING. AMBIENTAL
SERVICIOS PROFESIONALES PARA EL DIAGNÓSTICO DE LA RAC A

Vo. Bo.
FIRMA: _____
Ing. Eleazar Juarez
Administrador de Convenio MAGA-RIC 13-2020/Responsable Técnico

Vo. Bo.
FIRMA: _____
Ing. Elvis Mateo Jonas Chalon Turcios
Gerente Técnico del Proceso Catastral

Vo. Bo.
FIRMA: _____

« 21ª Calle 10-58, zona 13 Aurora II, Guatemala, Centro América PBX: (502) 2462-8400 http://www.ric.gob.gt

- Selvyn
Ademar
Colon Alvarez.
Mega
- Ric-R-029-004-2022
- febrero.

REGISTRO DE INFORMACIÓN CATASTRAL
Construyendo la seguridad jurídica de la tierra

REGISTRO DE INFORMACIÓN CATASTRAL DE GUATEMALA
INFORME MENSUAL DE ACTIVIDADES

RENGLÓN PRESUPUESTARIO 029 "OTRAS REMUNERACIONES DEL PERSONAL TEMPORAL"	
NOMBRE DEL CONTRATISTA: **JOEL HERLINDO GARCÍA**	**No. De Contrato:** MAGA-RIC-R-029-007-2022
NOMBRE DEL SERVICIO: SERVICIOS PROFESIONALES PARA EL DIAGNÓSTICO DE LA RAC A	**Dirección Municipal, Gerencia, Coordinación o Unidad:** GERENCIA TECNICA DEL PROCESO CATASTRAL
Proyecto: CONVENIO MAGA-RIC	**Periodo:** DEL MES DE FEBRERO DE 2022

- Se inició con el proceso de evaluación de los sitios visitados para proponer cada uno de los sitios idóneos para la instalación de la red y así contar con un diseño final de la red.
- Se procedió a la elaboración del informe final de diagnostico de los sitios propuestos para la implementación de la Red de Apoyo Catastral Activa –RAC A-
- Se continuó con el desarrollo de la propuesta de monumento por cada uno de los sitios identificados y confirmados en campo, con un avance del 80%.
- Se continuó la elaboración de la propuesta de estructuras para el resguardo de los equipos en los sitios identificados y confirmados en campo, con un avance del 80%.
- Se avanzó en un 60% del documento de diagnóstico de los sitios propuestos para la implementación de la Red de Apoyo Catastral Activa –RAC A-

FIRMA: _____
Joel Herlindo García
Ingeniero Forestal
SERVICIOS PROFESIONALES PARA EL DIAGNÓSTICO DE LA RAC A

Vo. Bo.
FIRMA: _____
Ing. Eleazar Juárez
Administrador de Convenio MAGA-RIC 13-2020/Responsable Técnico

Vo. Bo.
FIRMA: _____
Ing. Elvis Willans Jonas Chajon Turcios
Gerente Técnico del Proceso Catastral
Registro de Información Catastral de Guatemala

Vo. Bo.
FIRMA: _____
Ing. Juan Manuel Lang Herrera
Gerente de Planificación y Cooperación Externa
Registro de Información Catastral de Guatemala

« 21° Calle 10-58, zona 13 Aurora II, Guatemala, Centro América PBX: (502) 2462-8400 http://www.ric.gob.gt

JOEL HERLINDO

. GARCIA.

Naga

. Ric-R-029-007-2022.

. FEBRERO.

REGISTRO DE INFORMACIÓN CATASTRAL
Construyendo la seguridad jurídica de la tierra

REGISTRO DE INFORMACIÓN CATASTRAL DE GUATEMALA
INFORME MENSUAL DE ACTIVIDADES

RENGLÓN PRESUPUESTARIO 029 "OTRAS REMUNERACIONES DEL PERSONAL TEMPORAL"	
NOMBRE DEL CONTRATISTA: Julio Roberto Alburez Salguero	**No. De Contrato:** RIC-R-029-001-2022
NOMBRE DEL SERVICIO: Servicios técnicos en sistemas de infraestructura eléctrica.	**Dirección Municipal, Gerencia, Coordinación o Unidad:** Gerencia Administrativa financiera
Proyecto: Registro de Información Catastral de Guatemala -RIC-.	**Periodo:** Febrero del 2022

01. Se realizó el desmontaje de siete lámparas de doble tubo fluorescente de 32 watts que incluye dos balastros cada una, las cuales posteriormente se reemplazaron por luminarias tipo led.

02. Se realizó la instalación de siete lámparas tipo led con doble tubo en el área de las oficinas de la unidad de digitalización de información catastral, edificio Estocolmo debido a que las lámparas que estaban instaladas fueron reemplazadas porque se está emigrando a iluminación LED, realizando el desmontaje de planchas de cielo falso para asegurar las bases de las lámparas que también se encontrabas flojas, quedando la instalación de las siete lámparas en perfecto funcionamiento.

03. Se realizó supervisión del tablero eléctrico de distribución de circuitos en el edificio Estocolmo, el cual presentaba fallas en un flipon de alimentación al sistema de aire acondicionado del salón mayor.

04. Se realizó el desmontaje de las tapaderas del tablero eléctrico del edificio Estocolmo, realizando el reajuste de cableado eléctrico que distribuye energía eléctrica al sistema de aire acondicionado del salón mayor, realizando nuevos empalmes y ajustando flipones que se encontraban flojos, el sistema quedó funcionando en perfectas condiciones.

« 21ª Calle 10-58, zona 13 Aurora II, Guatemala, Centro América PBX: (502) 2462-8400 http://www.ric.gob.gt

05. Se realizó la instalación para la derivación de un circuito eléctrico en el área de las oficinas de la unidad de bodega de recursos humanos, para la instalación de un equipo de cómputo, en el cual se instaló un tomacorriente con cableado de tres líneas, fase, neutro y tierra física, realizando mediciones eléctricas el cual quedó en funcionamiento.

06. Se realizó el servicio de mantenimiento a las lámparas mata insectos ubicadas detrás del edificio Estocolmo, pasillos y área de baños, realizándoles limpieza y revisión de conexiones eléctricas.

07. Se realizó el desmontaje de un tomacorriente regulado que estaba en mal funcionamiento en el edificio Siberia donde se ubica la oficina de Gerencia Técnica, así mismo se realizó la instalación de un tomacorriente nuevo para el buen funcionamiento del circuito eléctrico.

08. Se realizó la supervisión y toma de mediciones eléctricas en centros de carga principales del RIC, como parte de la implementación del control que se estará llevando a cabo por medio de supervisiones periódicas y detección de fallas en el suministro eléctrico y su distribución.

    Para lo anterior, se abrieron los tableros de centros de carga y se realizaron mediciones de voltaje en las entradas y salidas de cada fase, midiendo de fase a fase y neutro a fase.

    Se realizaron mediciones de amperaje en líneas de alimentación de entrada y salida, obteniendo mediciones de entre 63 amperios a 91 amperios que se encuentran dentro del margen permisible, tomando en cuenta que nuestros protectores termo magnéticos son de 200 amperios.

    Las mediciones anteriores se realizan dos veces al mes para monitoreo.

09. Se realizó el servicio de mantenimiento a las cámaras de vigilancia, efectuando la limpieza de lentes y revisión y ajuste de cables de señal, lo anterior para mantener una buena señal y visión en los monitores de vigilancia.

    Dicha revisión se realizó en las cámaras de vigilancia de la garita, pasillos de los edificios Amsterdam, Estocolmo y Patzicia, así también en las cámaras de vigilancia del área de parqueos de la institución Central del RIC.

« 21ª Calle 10-58, zona 13 Aurora II, Guatemala, Centro América PBX: (502) 2462-8400 http://www.ric.gob.gt

10. Se realizó la reparación del circuito eléctrico que alimenta a una plafonera en el área el pasillo externo al costado de la garita, debido a que el circuito existente se encontraba dañado, realizando la supervisión del circuito eléctrico y determinar la razón por la que se encontraba dañado, se realizó el reajuste de empalmes eléctricos y reajuste de conexiones en el interruptor y bases de conexiones.

11. Se realizó la supervisión para verificar la utilidad que se le está dando a los tomacorrientes regulados y tomacorrientes de uso general, realizando conexiones de equipos de cómputo a donde corresponden en sus respectivos tomacorrientes regulados, dicha supervisión se realizó en los edificios Amsterdam, Estocolmo, Patzicia y Siberia.

12. Se realizó la instalación de un circuito eléctrico con sistema de canaletas sobre puestas e instalación de un tomacorriente en la oficina de contraloría, para la instalación de equipo de Datos que se está instalando por parte de la empresa Exanet, dicha instalación fue solicitada por la Gerencia de tecnología de la información, a través de la Gerencia Administrativa financiera.

FIRMA: _____ Julio Roberto Alburez Salguero Servicios Técnicos en sistemas de infraestructura Eléctrica	**Vo.Bo.:** _____ Ing. Kevin Donaldo Martínez Gomez Jefe de Sección de Mantenimiento de instalaciones Registro de Información Catastral de Guatemala

« 21ª Calle 10-58, zona 13 Aurora II, Guatemala, Centro América PBX: (502) 2462-8400 http://www.ric.gob.gt

REGISTRO DE INFORMACIÓN CATASTRAL
RIC
Construyendo la seguridad jurídica de la tierra

REGISTRO DE INFORMACIÓN CATASTRAL DE GUATEMALA
INFORME MENSUAL DE ACTIVIDADES

RENGLÓN PRESUPUESTARIO 029 "OTRAS REMUNERACIONES DEL PERSONAL TEMPORAL"	
NOMBRE DEL CONTRATISTA: BYRON ENRIQUE CARRILLO ORELLANA	**No. De Contrato:** RIC-R-029-002-2022
NOMBRE DEL SERVICIO: ASESOR JURÍDICO EXTERNO	**Unidad:** UNIDAD DE ASESORIA JURÍDICA
Proyecto: REGISTRO DE INFORMACIÓN CATASTRAL DE GUATEMALA –RIC-	**Periodo:** Febrero 2022

1. Memorial dirigido al Juzgado de Primera Instancia Civil y Económico Coactivo del departamento de Baja Verapaz, contiene memorial de Incidente de Aplicación de Apremios Nuevo, en contra de SAMUEL ISEM XOC.

2. Memorial dirigido al Juzgado de Primera Instancia Civil y Económico Coactivo del departamento de Baja Verapaz, contiene memorial de Incidente de Aplicación de Apremios Nuevo, en contra de REINA LETICIA QUEJ XOY.

3. Memorial dirigido al Juzgado de Primera Instancia Civil y Económico Coactivo del departamento de Baja Verapaz, contiene memorial de Incidente de Aplicación de Apremios Nuevo, en contra de MARTA ODILIA CACAO CHOC.

4. Memorial dirigido al Juzgado de Primera Instancia Civil y Económico Coactivo del departamento de Baja Verapaz, contiene memorial de Incidente de Aplicación de Apremios Nuevo, en contra de VILMA GARCÍA CHO.

5. Memorial dirigido al Juzgado de Primera Instancia Civil y Económico Coactivo del departamento de Baja Verapaz, contiene memorial de Incidente de Aplicación de Apremios Nuevo, en contra de WILLIAMS DWAYNE BIN SIS.

6. Memorial dirigido al Juzgado de Primera Instancia Civil y Económico Coactivo del departamento de Baja Verapaz, contiene memorial de Incidente de Aplicación de Apremios Nuevo, en contra de CANDELARIA AYU (ÚNICO APELLIDO).

7. Memorial dirigido al Juzgado de Primera Instancia Civil y Económico Coactivo del departamento de Baja Verapaz, contiene memorial de Incidente de Aplicación de Apremios Nuevo, en contra de ALFONSO CAAL SEL.

8. Memorial dirigido al Juzgado de Primera Instancia Civil y Económico Coactivo del departamento de Baja Verapaz, contiene memorial de Incidente de Aplicación de Apremios Nuevo, en contra de KIMBERLY ARUSSI FORTIN MEJÍA.

« 21ª Calle 10-58, zona 13 Aurora II, Guatemala, Centro América PBX: (502) 2462-8400 http://www.ric.gob.gt

9. Memorial dirigido al Juzgado de Primera Instancia Civil y Económico Coactivo del departamento de Baja Verapaz, contiene memorial de Incidente de Aplicación de Apremios Nuevo, en contra de EMILIO CALEL CAAL.

10. Memorial dirigido al Juzgado de Primera Instancia Civil y Económico Coactivo del departamento de Baja Verapaz, por medio del cual se presenta desistimiento a favor del RIC dentro del Incidente de Apremios No. 15003-2021-00356 Of. 2º.

FIRMA:_____
Lic. Byron Enrique Carrillo Orellana
Abogado y Notario
Asesor Jurídico Externo

Vo.Bo.:_____
Lic. Jorge Mario González Alvarez
Encargado de Asesoría Jurídica

REGISTRO DE INFORMACIÓN CATASTRAL
Construyendo la seguridad jurídica de la tierra

REGISTRO DE INFORMACIÓN CATASTRAL DE GUATEMALA
INFORME MENSUAL DE ACTIVIDADES

RENGLÓN PRESUPUESTARIO 029 "OTRAS REMUNERACIONES DEL PERSONAL TEMPORAL"	
NOMBRE DEL CONTRATISTA: VICTOR HUGO CORDÓN VARGAS	**No. De Contrato:** RIC-R-029-003-2022
NOMBRE DEL SERVICIO: ASESOR JURÍDICO EXTERNO	**Unidad:** Unidad Asesoría Jurídica
Proyecto: Registro de Información Catastral de Guatemala –RIC-.	**Periodo:** Febrero 2022

- Asesoría y Procuración ante el Juzgado Pluripersonal de Primera Instancia de Trabajo y Previsión Social y de Familia del departamento de Zacapa, dentro del proceso laboral No. 19005-2017-00575 Of. 1, el día cuatro de febrero de dos mil veintidós.

- Asesoría y Procuración ante el Juzgado Pluripersonal de Primera Instancia de Trabajo y Previsión Social y de Familia del departamento de Zacapa, dentro del proceso laboral No. 19005-2015-00900 Of. 4, el día cuatro de febrero de dos mil veintidós.

- Procuración sobre el recurso de apelación interpuesto ante el Juzgado de Primera Instancia de Trabajo y Previsión Social y de Familia del departamento de Jalapa, dentro del proceso laboral No. 20006-2016-00176 Of. 2, el día ocho de febrero de dos mil veintidós.

- Celebración de audiencia en el Juzgado de Primera Instancia de Trabajo y Previsión Social y de Familia del departamento de Chiquimula, dentro del proceso laboral No. 20006-2016-00199 Of.3, el día ocho de febrero de dos mil veintidós.

- Asesoría y Procuración ante el Juzgado de Primera Instancia de Trabajo y Previsión Social y de Familia del departamento de Chiquimula, dentro del proceso laboral No. 20006-2017-00018 Of.1, el día ocho de febrero de dos mil veintidós.

- Asesoría y Procuración ante el Juzgado de Primera Instancia de Trabajo y Previsión Social y de Familia del departamento de Chiquimula, dentro del proceso laboral No. 20006-2016-00330 Of.1, el día ocho de febrero de dos mil veintidós.

- Presentación de memorial informando sobre el presupuesto del RIC ante el Juzgado de Primera Instancia de Trabajo y Previsión Social y de Familia del departamento de Chiquimula, dentro del proceso laboral No. 20006-2016-00191 Of.1, el día quince de febrero de dos mil veintidós.

« 21ª Calle 10-58, zona 13 Aurora II, Guatemala, Centro América PBX: (502) 2462-8400 http://www.ric.gob.gt

- Asesoría y Procuración ante el Juzgado Pluripersonal de Primera Instancia de Trabajo y Previsión Social y de Familia del departamento de Zacapa, dentro del proceso laboral No. 19005-2015-00904 Of. 6 Not. 3, el día dieciséis de febrero de dos mil veintidós.

- Comparecencia como Mandatario Especial Judicial con Representación del Registro de Información Catastral – RIC- en la celebración de Audiencia en el Juzgado de Primera Instancia Civil y Económico Coactivo del Departamento de Baja Verapaz, dentro del proceso Incidente de Aplicación de Apremios, Incidentado: Samuel Isem Xoc, el día dieciséis de febrero de dos mil veintidós.

- Comparecencia como Mandatario Especial Judicial con Representación del Registro de Información Catastral – RIC- en la celebración de Audiencia en el Juzgado de Primera Instancia Civil y Económico Coactivo del Departamento de Baja Verapaz, dentro del proceso Incidente de Aplicación de Apremios, Incidentado: Alfonso Caal Sel, el día dieciséis de febrero de dos mil veintidós.

- Comparecencia como Mandatario Especial Judicial con Representación del Registro de Información Catastral – RIC- en la celebración de Audiencia en el Juzgado de Primera Instancia Civil y Económico Coactivo del Departamento de Baja Verapaz, dentro del proceso Incidente de Aplicación de Apremios, Incidentado: Emilio Calel Caal, el día dieciséis de febrero de dos mil veintidós.

- Comparecencia como Mandatario Especial Judicial con Representación del Registro de Información Catastral – RIC- en la celebración de Audiencia en el Juzgado de Primera Instancia Civil y Económico Coactivo del Departamento de Baja Verapaz, dentro del proceso Incidente de Aplicación de Apremios, Incidentada: Kimberly Arussy Fortin Mejia, el día dieciséis de febrero de dos mil veintidós.

- Comparecencia como Mandatario Especial Judicial con Representación del Registro de Información Catastral – RIC- en la celebración de Audiencia en el Juzgado de Primera Instancia Civil y Económico Coactivo del Departamento de Baja Verapaz, dentro del proceso Incidente de Aplicación de Apremios, Incidentada: Candelaria Ayu (único apellido), el día dieciséis de febrero de dos mil veintidós.

- Comparecencia como Mandatario Especial Judicial con Representación del Registro de Información Catastral – RIC- en la celebración de Audiencia en el Juzgado de Primera Instancia Civil y Económico Coactivo del Departamento de Baja Verapaz, dentro del proceso Incidente de Aplicación de Apremios, Incidentado: Williams Dwayne Bín Sís, el día dieciséis de febrero de dos mil veintidós.

« 21ª Calle 10-58, zona 13 Aurora II, Guatemala, Centro América PBX: (502) 2462-8400 http://www.ric.gob.gt

- Comparecencia como Mandatario Especial Judicial con Representación del Registro de Información Catastral – RIC- en la celebración de Audiencia en el Juzgado de Primera Instancia Civil y Económico Coactivo del Departamento de Baja Verapaz, dentro del proceso Incidente de Aplicación de Apremios, Incidentada: Marta Otilia Cacao Chom de Xoy, el día dieciséis de febrero de dos mil veintidós.

- Comparecencia como Mandatario Especial Judicial con Representación del Registro de Información Catastral – RIC- en la celebración de Audiencia en el Juzgado de Primera Instancia Civil y Económico Coactivo del Departamento de Baja Verapaz, dentro del proceso Incidente de Aplicación de Apremios, Incidentada: Reina Leticia Quej Xoy, el día dieciséis de febrero de dos mil veintidós.

- Comparecencia como Mandatario Especial Judicial con Representación del Registro de Información Catastral – RIC- en la celebración de Audiencia en el Juzgado de Primera Instancia Civil y Económico Coactivo del Departamento de Baja Verapaz, dentro del proceso Incidente de Aplicación de Apremios, Incidentada: Vilma García Chubaja, el día dieciséis de febrero de dos mil veintidós.

- Comparecencia como Mandatario Especial Judicial con Representación del Registro de Información Catastral – RIC- en la celebración de Audiencia en el Juzgado de Primera Instancia Civil y Económico Coactivo del Departamento de Baja Verapaz, dentro del proceso Incidente de Aplicación de Apremios, Incidentada: Iglesia de Dios Evangelio Completo de Guatemala, el día dieciséis de febrero de dos mil veintidós.

FIRMA:_____
VICTOR HUGO CORDON VARGAS
LICENCIADO EN CIENCIAS JURÍDICAS Y SOCIALES,
ABOGADO Y NOTARIO
ASESOR JURÍDICO EXTERNO

Vo.Bo.:_____
Licenciado
Jorge Mario González Alvarez
Encargado de Asesoría Jurídica
Registro de Información Catastral de Guatemala

« 21ª Calle 10-58, zona 13 Aurora II, Guatemala, Centro América PBX: (502) 2462-8400 http://www.ric.gob.gt

REGISTRO DE INFORMACIÓN CATASTRAL
Construyendo la seguridad jurídica de la tierra

REGISTRO DE INFORMACIÓN CATASTRAL DE GUATEMALA
INFORME MENSUAL DE ACTIVIDADES

RENGLÓN PRESUPUESTARIO 029 "OTRAS REMUNERACIONES DEL PERSONAL TEMPORAL"	
NOMBRE DEL CONTRATISTA: EDGAR AUGUSTO DE LEÓN SOTOMAYOR.	**No. De Contrato:** RIC-R-029-004-2022.
NOMBRE DEL SERVICIO: ASESOR JURIDICO EXTERNO	**Unidad:** **Unidad de Asesoría Jurídica**
Proyecto: REGISTRO DE INFORMACION CATASTRAL DE GUATEMALA.	**Periodo: Febrero 2022**

1.- Se estudio el expediente y se elaboró el memorial por el cual el Registro de Información Registral, al solventar el previo dictado por la Corte Suprema de Justicia dentro del Amparo 3332-2021 a cargo del oficial 11, aclaro que la autoridad es la Sala Quinta de la Corte de Apelaciones de Trabajo y Previsión Social, quien dictó la resolución de fecha 04 de junio del año 2021.

2.- Se estudio el expediente y se elaboró el memorial por el cual se informa al juez 5 Pluripersonal de Trabajo y Previsión Social de las gestiones administrativas realizadas por el RIC para el cumplimiento de lo ordenado por esa judicatura dentro del expediente No. 01173-2017-12326, oficial 3.

3. Se elaboró el memorial por el cual se informa al juez de las gestiones administrativas realizadas por el RIC para el cumplimiento de lo ordenado por el juzgado 9no. Pluripersonal de Trabajo y Previsión Social dentro del expediente No. 01173-22015-09676 oficial 5o.

4.- Se elaboró el memorial por el cual se informa al juez de las gestiones administrativas realizadas por el RIC para el cumplimiento de lo ordenado por el juzgado 2o. Pluripersonal de Trabajo y Previsión Social dentro del expediente No. 01173-2017-11690, oficial 1.

« 21ª Calle 10-58, zona 13 Aurora II, Guatemala, Centro América PBX: (502) 2462-8400 http://www.ric.gob.gt

5.- Se elaboró el memorial por el cual se informa al juez de las gestiones administrativas realizadas por el RIC para el cumplimiento de lo ordenado por el juzgado 3º. Pluripersonal de Trabajo y Previsión Social dentro del expediente No. 01173-2018-00409, oficial 4.

6.- Se elaboró el memorial por el cual se informa al juez Primero Pluripersonal de Trabajo y Previsión Social de las gestiones administrativas realizadas por el RIC para el cumplimiento de lo ordenado por esa judicatura dentro del expediente No. 01173-2015-03885, oficial 3.

7.- Se elaboró el memorial por el cual se informa al juez Segundo Pluripersonal de Trabajo y Previsión Social de las gestiones administrativas realizadas por el RIC para el cumplimiento de lo ordenado por esa judicatura dentro del expediente No. 01173-2017-03600, oficial 1A.

8.- Se elaboró el memorial por el cual se informa al juez Primero Pluripersonal de Trabajo y Previsión Social de las gestiones administrativas realizadas por el RIC para el cumplimiento de lo ordenado por esa judicatura dentro del expediente No. 01173-2015-08796.

9. Se elaboró el memorial por el cual se informa al juez Sexto Pluripersonal de Trabajo y Previsión Social de las gestiones administrativas realizadas por el RIC para el cumplimiento de lo ordenado por esa judicatura dentro del expediente No. 01173-2018-01752, oficial 2.

10. Se elaboró el memorial por el cual se informa al juez Duodécimo Segundo Pluripersonal de Trabajo y Previsión Social de las gestiones administrativas realizadas por el RIC para el cumplimiento de lo ordenado por esa judicatura ldntro del expediente No. 01173-2015-06346.

11. Elaboración de la resolución de la Dirección Ejecutiva Nacional No. DEN-009-2022 de fecha 09 de febrero de 2022, por la cual se resuelve, tener por abandonado el recurso de Revocatoria planteado por la Procuraduría General de la Nación, en virtud de no haber hecho uso del plazo fijado para que cumpliera con lo señalado en el previo.

« 21ª Calle 10-58, zona 13 Aurora II, Guatemala, Centro América PBX: (502) 2462-8400 http://www.ric.gob.gt

12. Elaboración de la resolución de la Dirección Ejecutiva Nacional No. DEN-010-2022 de fecha 09 de febrero de 2022, por la cual se resuelve, tener por abandonado el recurso de Revocatoria planteado por la Procuraduría General de la Nación, en virtud de no haber hecho uso del plazo fijado para que cumpliera con lo señalado en el previo.

13. Elaboración de la resolución de la Dirección Ejecutiva Nacional No. DEN-011-2022 de fecha 07 de febrero de 2022, por la cual se resuelve, tener por abandonado el recurso de Revocatoria planteado por la Procuraduría General de la Nación, en virtud de no haber hecho uso del plazo fijado para que cumpliera con lo señalado en el previo.

14. Elaboración de la resolución de la Dirección Ejecutiva Nacional No. DEN-012-2022 de fecha 09 de febrero de 2022, por la cual se resuelve, tener por abandonado el recurso de Revocatoria planteado por la Procuraduría General de la Nación, en virtud de no haber hecho uso del plazo fijado para que cumpliera con lo señalado en el previo.

15. Elaboración de la resolución de la Dirección Ejecutiva Nacional No. DEN-013-2022 de fecha 09 de febrero de 2022, por la cual se resuelve, tener por abandonado el recurso de Revocatoria planteado por la Procuraduría General de la Nación, en virtud de no haber hecho uso del plazo fijado para que cumpliera con lo señalado en el previo.

16. Se asistió a la reunión realizada en el Salón Mayor de la Comisión para el Desarrollo del Reglamento de la Ley del RIC.

17. Se asistió a la reunión realizada en el Salón Versalles en la cual se conocieron las sugerencias hacia el Código de Ética de RIC.

18. Se elaboró el memorial para evacuar la audiencia para la vista de la sentencia, fijada para el 25 de febrero de 2022 por la Corte de Constitucionalidad. No.1010-2019-15.

« 21ª Calle 10-58, zona 13 Aurora II, Guatemala, Centro América PBX: (502) 2462-8400 http://www.ric.gob.gt

19. Se elaboró el memorial para evacuar la audiencia para la vista, fijada para el 09 de febrero de 2022 por la Sala Segunda de la Corte de Apelaciones del Ramo Civil y Mercantil, constituida en Tribunal de Amparo No.01009-2019-116, Oficial V.

20. Se elaboró el memorial para evacuar la audiencia para la vista de la sentencia, fijada por la Sala Tercera de la Corte de Apelaciones del Ramo Civil y Mercantil, constituida en Tribunal de Amparo No.01010-2019-00042, Oficial 1.

21. Se elaboró el oficio, Ref. AJ-068-2022, dirigida al señor Nery Gilberto Pereira Alvarez, Jefe de Sección de Mantenimiento de Vehículos y Transporte del RIC.

22. Se Estudio y se participó en la elaboración de propuesta de la Asesoría Jurídica del texto del Código de Ética del Registro de Información Catastral.

FIRMA:_____ Lic. Edgar Augusto de León Sotomayor Abogado y Notario. Asesor jurídico Externo.	**Vo.Bo.:**_____ Lic. Jorge Mario González Alvarez Encargado de Asesoría Jurídica

« 21ª Calle 10-58, zona 13 Aurora II, Guatemala, Centro América PBX: (502) 2462-8400 http://www.ric.gob.gt

REGISTRO DE INFORMACIÓN CATASTRAL
Construyendo la seguridad jurídica de la tierra

REGISTRO DE INFORMACIÓN CATASTRAL DE GUATEMALA
INFORME MENSUAL DE ACTIVIDADES

RENGLÓN PRESUPUESTARIO 029 "OTRAS REMUNERACIONES DEL PERSONAL TEMPORAL"	
NOMBRE DEL CONTRATISTA: NERY OSWALDO MEDINA RICCO .	**No. De Contrato:** RIC-R-029-005-2022
NOMBRE DEL SERVICIO: ASESOR JURÍDICO EXTERNO.	**Unidad:** UNIDAD DE ASESORÍA JURÍDICA.
Proyecto: REGISTRO DE INFORMACIÓN CATASTRAL DE GUATEMALA –RIC-.	**Periodo:** FEBRERO DE 2022

- Comparecí en mi calidad de Mandatario Especial Judicial con Representación del Registro de Información Catastral de Guatemala, dentro del memorial dirigido al Juzgado de Primera Instancia Civil y Económico Coactivo del departamento de Baja Verapaz, que contiene Incidente de Aplicación de Apremios Nuevo, en contra del señor SAMUEL ISEM XOC.

- Comparecí en mi calidad de Mandatario Especial Judicial con Representación del Registro de Información Catastral de Guatemala, dentro del memorial dirigido al Juzgado de Primera Instancia Civil y Económico Coactivo del departamento de Baja Verapaz, que contiene Incidente de Aplicación de Apremios Nuevo, en contra de la señora REINA LETICIA QUEJ XOY.

- Comparecí en mi calidad de Mandatario Especial Judicial con Representación del Registro de Información Catastral de Guatemala, dentro del memorial dirigido al Juzgado de Primera Instancia Civil y Económico Coactivo del departamento de Baja Verapaz, que contiene Incidente de Aplicación de Apremios Nuevo, en contra de la señora MARTA ODILIA CACAO CHOC.

- Comparecí en mi calidad de Mandatario Especial Judicial con Representación del Registro de Información Catastral de Guatemala, dentro del memorial dirigido al Juzgado de Primera Instancia Civil y Económico Coactivo del departamento de Baja Verapaz, que contiene Incidente de Aplicación de Apremios Nuevo, en contra de la señora VILMA GARCÍA CHO.

- Comparecí en mi calidad de Mandatario Especial Judicial con Representación del Registro de Información Catastral de Guatemala, dentro del memorial dirigido al Juzgado de Primera Instancia Civil y Económico Coactivo del departamento de Baja Verapaz, que contiene Incidente de Aplicación de Apremios Nuevo, en contra del señor WILLIAMS DWAYNE BIN SIS.

- Comparecí en mi calidad de Mandatario Especial Judicial con Representación del Registro de Información Catastral de Guatemala, dentro del memorial dirigido al Juzgado de Primera Instancia Civil y Económico Coactivo del departamento de Baja Verapaz, que contiene Incidente de Aplicación de Apremios Nuevo, en contra de la señora CANDELARIA AYU (ÚNICO APELLIDO).

« 21ª Calle 10-58, zona 13 Aurora II, Guatemala, Centro América PBX: (502) 2462-8400 http://www.ric.gob.gt

- Comparecí en mi calidad de Mandatario Especial Judicial con Representación del Registro de Información Catastral de Guatemala, dentro del memorial dirigido al Juzgado de Primera Instancia Civil y Económico Coactivo del departamento de Baja Verapaz, que contiene Incidente de Aplicación de Apremios Nuevo, en contra del señor ALFONSO CAAL SEL.

- Comparecí en mi calidad de Mandatario Especial Judicial con Representación del Registro de Información Catastral de Guatemala, dentro del memorial dirigido al Juzgado de Primera Instancia Civil y Económico Coactivo del departamento de Baja Verapaz, que contiene Incidente de Aplicación de Apremios Nuevo, en contra de la señora KIMBERLY ARUSSI FORTIN MEJÍA.

- Comparecí en mi calidad de Mandatario Especial Judicial con Representación del Registro de Información Catastral de Guatemala, dentro del memorial dirigido al Juzgado de Primera Instancia Civil y Económico Coactivo del departamento de Baja Verapaz, que contiene Incidente de Aplicación de Apremios Nuevo, en contra del señor EMILIO CALEL CAAL.

- Intervine como Abogado Auxiliante en memorial dirigido al Juzgado Duodécimo Pluripersonal de Trabajo y Previsión Social del departamento de Guatemala, por medio de la cual se informa de las gestiones realizadas por el Registro de Información Catastral de Guatemala, dentro del Juicio Ordinario Laboral No. 01173-2016-10335 Of. 6º.

- Intervine como Abogado Auxiliante en memorial dirigido al Juzgado Tercero Pluripersonal de Trabajo y Previsión Social del departamento de Guatemala, por medio de la cual se informa de las gestiones realizadas por el Registro de Información Catastral de Guatemala, dentro del Juicio Ordinario Laboral No. 01173-2015-03963 Of. 1º.

- Intervine como Abogado Auxiliante en memorial dirigido al Juzgado Primero Pluripersonal de Trabajo y Previsión Social del departamento de Guatemala, por medio de la cual se informa de las gestiones realizadas por el Registro de Información Catastral de Guatemala, dentro del Juicio Ordinario Laboral No. 01173-2018-00410 Of. 2º.

- Intervine como Abogado Auxiliante en memorial dirigido al Juzgado Tercero Pluripersonal de Trabajo y Previsión Social del departamento de Guatemala, por medio de la cual se por medio del cual se informa de las gestiones realizadas por el Registro de Información Catastral de Guatemala, dentro del Juicio Ordinario Laboral No. 01173-2018-408.

- Intervine como Abogado Auxiliante en memorial dirigido al Juzgado Undécimo Pluripersonal de Trabajo y Previsión Social del departamento de Guatemala, por medio del cual se informa de las gestiones realizadas por el Registro de Información Catastral de Guatemala, dentro del Juicio Ordinario Laboral No. 01173-2016-02019 Of. 6o.

- Intervine como Abogado Auxiliante en memorial dirigido al Juzgado Noveno Pluripersonal de Trabajo y Previsión Social del departamento de Guatemala, por medio del cual se informa de las gestiones realizadas por el Registro de Información Catastral de Guatemala, dentro del Juicio Ordinario Laboral No. 01173-2015-06066 Of. 3o.

- Intervine como Abogado Auxiliante en memorial dirigido al Juzgado Octavo Pluripersonal de Trabajo y Previsión Social del departamento de Guatemala, por medio del cual se informa de las gestiones realizadas por el Registro de Información Catastral de Guatemala, dentro del Juicio Ordinario Laboral No. 01173-2017-01665 Of. 4o.

« 21ª Calle 10-58, zona 13 Aurora II, Guatemala, Centro América PBX: (502) 2462-8400 http://www.ric.gob.gt

- Comparecí en mi calidad de Mandatario Especial Judicial con Representación del Registro de Información Catastral de Guatemala, dentro del memorial dirigido al Juzgado de Primera Instancia Civil y Económico Coactivo del departamento de Baja Verapaz, que contiene Incidente de Aplicación de Apremios Nuevo, en contra del señor EMILIO CALEL CAAL.

- Intervine como abogado auxiliante en memorial dirigido al Juzgado de Primera Instancia Civil y Económico Coactivo del departamento de Baja Verapaz, por medio del cual se presentó desistimiento a favor del RIC dentro del Incidente de Apremios No. 15003-2021-00356 Of. 2º.

FIRMA:_____ LIC. NERY OSWALDO MEDINA RICCO ABOGADO Y NOTARIO ASESOR JURIDICO EXTERNO.	**Vo. Bo.:**_____ Lic. Jorge Mario González Alvarez ENCARGADO DE ASESORÍA JURÍDICA.

« 21ª Calle 10-58, zona 13 Aurora II, Guatemala, Centro América PBX: (502) 2462-8400 http://www.ric.gob.gt

REGISTRO DE INFORMACIÓN CATASTRAL
Construyendo la seguridad jurídica de la tierra

REGISTRO DE INFORMACIÓN CATASTRAL DE GUATEMALA
INFORME MENSUAL DE ACTIVIDADES

RENGLÓN PRESUPUESTARIO 029 "OTRAS REMUNERACIONES DEL PERSONAL TEMPORAL"	
NOMBRE DEL CONTRATISTA: FERNANDO OSCAR AUGUSTO RODAS MEJÍA.	**No. De Contrato**: RIC-R-029-006-2022
NOMBRE DEL SERVICIO: SERVICIOS TÉCNICOS DE ASISTENCIA JURÍDICA.	**Unidad:** UNIDAD DE ASESORÍA JURÍDICA.
Proyecto: REGISTRO DE INFORMACIÓN CATASTRAL DE GUATEMALA –RIC-	**Periodo:** FEBRERO DE 2022.

Se recibieron las siguientes notificaciones comunicando las siguientes actuaciones judiciales:

1) Notificación del proceso No. 01173-2017-12326 de la Corte de Constitucionalidad.
2) Notificación del proceso No. 01043-2021-00342 del Juzgado Noveno de Primera Instancia Civil.
3) Notificación del proceso No. 01010-2019-00042 de la Sala Tercera de la Corte de Apelaciones del Ramo Civil y Mercantil.
4) Notificación del proceso No. 01173-2017-10329 de la Sala Segunda de la Corte de Apelaciones de Trabajo y Previsión Social.
5) Notificación del proceso No. 01173-2015-06549 del Juzgado Undécimo Pluripersonal de Trabajo y Previsión Social.
6) Notificación del proceso No. 01173-2016-01929 del Juzgado Primero Pluripersonal de Trabajo y Previsión Social.
7) Notificación del proceso No. 01214-2018-03276 del Juzgado Quinto Pluripersonal de Trabajo y Previsión Social.
8) Notificación del proceso No. 01173-2016-13337 de la Sala Quinta de la Corte de Apelaciones de Trabajo y Previsión Social.

« 21ª Calle 10-58, zona 13 Aurora II, Guatemala, Centro América PBX: (502) 2462-8400 http://www.ric.gob.gt

9) Notificación del proceso No. 01173-2015-06580 del Juzgado Décimo Pluripersonal de Trabajo y Previsión Social.
10) Notificación del proceso No. 01173-2014-04720 de la Sala Tercera de la Corte de Apelaciones de Trabajo y Previsión Social.
11) Notificación del proceso No.01215-2018-02942 del Juzgado Primero Pluripersonal de Trabajo y Previsión Social.
12) Notificación del proceso No. 01021-2022-00024 de la Sala Segunda de la Corte de Apelaciones de Trabajo y Previsión Social.
13) Notificación del proceso No. 01173-2016-01207 del Juzgado Décimo Tercero Pluripersonal de Trabajo y Previsión Social.
14) Notificación del proceso No.01173-2014-04878 del Juzgado Primero Pluripersonal de Trabajo y Previsión Social.
15) Notificación del proceso No. 01173-2015-03963 del Juzgado Décimo Tercero Pluripersonal de Trabajo y Previsión Social.
16) Notificación del proceso No. 01173-2016-00168 del Juzgado Cuarto Pluripersonal de Trabajo y Previsión Social.
17) Notificación del proceso No. 01173-2022-00560 del Juzgado Pluripersonal de Trabajo y Previsión para la admisión de demandas.
18) Notificación del proceso No. 01173-2016-05501 del Juzgado Sexto Pluripersonal de Trabajo y Previsión Social.
19) Notificación del proceso No. 01215-2018-02417 del Juzgado Sexto Pluripersonal de Trabajo y Previsión Social.
20) Notificación el proceso No. 01173-2021-00044 del Juzgado Segundo Pluripersonal de Trabajo y Previsión Social.
21) Notificación del proceso No.01173-2017-09185 de la Corte Suprema de Justicia.
22) Notificación del proceso No. 01173-2017-11690 de la Corte Suprema de Justicia.
23) Notificación del proceso No. 01173-2017-12326 del Juzgado Quinto Pluripersonal de Trabajo y Previsión Social.

« 21ª Calle 10-58, zona 13 Aurora II, Guatemala, Centro América PBX: (502) 2462-8400 http://www.ric.gob.gt

24) Notificación del proceso No. 01020-2021-00210 de la Sala Primera de la Corte de Apelaciones de Trabajo y Previsión Social.
25) Notificación del proceso No. 01173-2022-00842 del Juzgado Quinto Pluripersonal de Trabajo y Previsión Social.
26) Notificación del proceso No. 01173-2018-00403 del Juzgado Cuarto Pluripersonal de Trabajo y Previsión Social.

En cada uno de los expedientes anteriormente relacionados, se apoyó con el archivo de las actuaciones judiciales en los expedientes de merito aprovechándose la oportunidad para el estudio de cada expediente y se actualizó la bitácora para su monitoreo y seguimiento.

FIRMA:_____
Fernando Oscar Augusto Rodas Mejía.
SERVICIOS TÉCNICOS DE ASISTENCIA JURÍDICA.

Vo. Bo.:_____
Lic. Jorge Mario González Alvarez
ENCARGADO DE ASESORÍA JURÍDICA.

« 21ª Calle 10-58, zona 13 Aurora II, Guatemala, Centro América PBX: (502) 2462-8400 http://www.ric.gob.gt

REGISTRO DE INFORMACIÓN CATASTRAL
Construyendo la seguridad jurídica de la tierra

REGISTRO DE INFORMACIÓN CATASTRAL DE GUATEMALA
INFORME MENSUAL DE ACTIVIDADES

RENGLÓN PRESUPUESTARIO 029 "OTRAS REMUNERACIONES DEL PERSONAL TEMPORAL"	
NOMBRE DEL CONTRATISTA: WELLINGTON FRANCISCO SALAZAR VILLASEÑOR.	**No. De Contrato:** RIC-R-029-007-2022
NOMBRE DEL SERVICIO: ASESOR JURÍDICO EXTERNO.	**Unidad:** UNIDAD DE ASESORÍA JURÍDICA.
Proyecto: REGISTRO DE INFORMACIÓN CATASTRAL DE GUATEMALA –RIC-	**Periodo:** FEBRERO DE 2022

- Elaboré el Acuerdo de Dirección identificado con el número DEN-RIC/016-2022, por medio del cual se nombró a la Comisión Receptora y Liquidadora del Evento de Cotización denominado "ADQUISICIÓN DE LICENCIAS POR SUSCRIPCIONES PARA LOS DERECHOS DE USO DE LA APLICACIÓN AUTOCAD".
- Elaboré el Dictamen Jurídico número AJ-002-2022 relacionado con la aprobación del "MANUAL DE NORMAS Y PROCEDIMIENTOS DE ADMINISTRACIÓN Y GESTIÓN INTERNA DE LA COORDINACIÓN DE RECURSOS HUMANOS DEL REGISTRO DE INFORMACIÓN CATASTRAL DE GUATEMALA".
- Firmé como abogado auxiliante en memorial dirigido a la Sala Tercera de la Corte de Apelaciones de Trabajo y Previsión Social de Guatemala, por medio del cual se expresaron agravios dentro del Recurso de Apelación del Juicio Ordinario Laboral número 01173-2019-013345 Of. 1º.
- Comparecí como Mandatario Especial Judicial con Representación del Registro de Información Catastral de Guatemala, en memorial dirigido al Juzgado de Primera Instancia Civil y Económico Coactivo del departamento de Baja Verapaz, por medio del cual se evacúo la audiencia conferida, dentro del Incidente de Aplicación de Apremios número 15003-2021-00314 Of. 3º.
- Elaboré y firmé el Acta de Legalización de Firmas del Mandatario Especial Judicial con Representación del Registro de Información Catastral de Guatemala, Abogado Nery Oswaldo Medina Ricco, que se adjuntó al memorial dirigido al Juzgado de Primera Instancia Civil y Económico Coactivo de Baja Verapaz, dentro del Incidente de solicitud de Aplicación de Apremios en contra de Samuel Isem Xoc.
- Elaboré y firmé el Acta de Legalización de Firmas del Mandatario Especial Judicial con Representación del Registro de Información Catastral de Guatemala, Abogado Nery Oswaldo Medina Ricco, que se adjuntó al memorial dirigido al Juzgado de Primera Instancia Civil y Económico Coactivo de Baja Verapaz, dentro del Incidente de solicitud de Aplicación de Apremios en contra de Reina Leticia Quej Xoy.
- Elaboré y firmé el Acta de Legalización de Firmas del Mandatario Especial Judicial con Representación del Registro de

« 21ª Calle 10-58, zona 13 Aurora II, Guatemala, Centro América PBX: (502) 2462-8400 http://www.ric.gob.gt

Información Catastral de Guatemala, Abogado Nery Oswaldo Medina Ricco, que se adjuntó al memorial dirigido al Juzgado de Primera Instancia Civil y Económico Coactivo de Baja Verapaz, dentro del Incidente de solicitud de Aplicación de Apremios en contra de Marta Otilia Cacao Chun.

- Elaboré y firmé el Acta de Legalización de Firmas del Mandatario Especial Judicial con Representación del Registro de Información Catastral de Guatemala, Abogado Nery Oswaldo Medina Ricco, que se adjuntó al memorial dirigido al Juzgado de Primera Instancia Civil y Económico Coactivo de Baja Verapaz, dentro del Incidente de solicitud de Aplicación de Apremios en contra de Vilma García Chubaja.
- Elaboré y firmé el Acta de Legalización de Firmas del Mandatario Especial Judicial con Representación del Registro de Información Catastral de Guatemala, Abogado Nery Oswaldo Medina Ricco, que se adjuntó al memorial dirigido al Juzgado de Primera Instancia Civil y Económico Coactivo de Baja Verapaz, dentro del Incidente de solicitud de Aplicación de Apremios en contra de Williams Dwayne Bin Sis.
- Elaboré y firmé el Acta de Legalización de Firmas del Mandatario Especial Judicial con Representación del Registro de Información Catastral de Guatemala, Abogado Nery Oswaldo Medina Ricco, que se adjuntó al memorial dirigido al Juzgado de Primera Instancia Civil y Económico Coactivo de Baja Verapaz, dentro del Incidente de solicitud de Aplicación de Apremios en contra de Candelaria Ayu (único apellido).
- Elaboré y firmé el Acta de Legalización de Firmas del Mandatario Especial Judicial con Representación del Registro de Información Catastral de Guatemala, Abogado Nery Oswaldo Medina Ricco, que se adjuntó al memorial dirigido al Juzgado de Primera Instancia Civil y Económico Coactivo de Baja Verapaz, dentro del Incidente de solicitud de Aplicación de Apremios en contra de Alfonso Caal Sel.
- Elaboré y firmé el Acta de Legalización de Firmas del Mandatario Especial Judicial con Representación del Registro de Información Catastral de Guatemala, Abogado Nery Oswaldo Medina Ricco, que se adjuntó al memorial dirigido al Juzgado de Primera Instancia Civil y Económico Coactivo de Baja Verapaz, dentro del Incidente de solicitud de Aplicación de Apremios en contra de Kimberly Arussy Fortín Mejía.
- Elaboré y firmé el Acta de Legalización de Firmas del Mandatario Especial Judicial con Representación del Registro de Información Catastral de Guatemala, Abogado Nery Oswaldo Medina Ricco, que se adjuntó al memorial dirigido al Juzgado de Primera Instancia Civil y Económico Coactivo de Baja Verapaz, dentro del Incidente de solicitud de Aplicación de Apremios en contra de Emilio Calel Caal.
- Firmé como abogado auxiliante el memorial dirigido al Juzgado de Primera Instancia Civil y Económico Coactivo del departamento de Baja Verapaz, por medio del cual se solicita el desistimiento total a favor del Registro de Información Catastral de Guatemala, dentro de las diligencias del Incidente de Aplicación de Apremios número 15003-2021-00356 Of. 2º.
- Firmé como abogado auxiliante el memorial dirigido al Juez "A" del Juzgado Sexto del Juzgado Pluripersonal de Primera Instancia de Trabajo y Previsión Social de Guatemala, por medio del cual se informa de las gestiones administrativas realizadas por el RIC, dentro del Juicio Ordinario Laboral número 01215-2018-03022 Of. 2o.

« 21ª Calle 10-58, zona 13 Aurora II, Guatemala, Centro América PBX: (502) 2462-8400 http://www.ric.gob.gt

- Comparecí como Mandatario Especial Judicial con Representación del Registro de Información Catastral de Guatemala, en memorial dirigido al Juzgado Noveno de Primera Instancia Civil, Constituido en Tribunal Extraordinario de Amparo, por medio del cual se interpuso Recurso de Revocatoria en contra de la sentencia dictada dentro del Amparo número 01043-2021-00342 Of. 4º.
- Firmé como abogado auxiliante el memorial dirigido al Jugado de Primera Instancia Civil y Económico Coactivo del departamento de Baja Verapaz, por medio del cual se apersonó como Mandatario Especial Judicial con Representación de RIC del Abogado Víctor Hugo Cordón Vargas, dentro del expediente de Aplicación de Apremios número 15003-2021-00367 Of. 1º.
- Firmé como abogado auxiliante el memorial dirigido al Jugado de Primera Instancia Civil y Económico Coactivo del departamento de Baja Verapaz, por medio del cual se apersonó como Mandatario Especial Judicial con Representación de RIC del Abogado Víctor Hugo Cordón Vargas, dentro del expediente de Aplicación de Apremios número 15003-2021-00371 Of. 2º.
- Firmé como abogado auxiliante el memorial dirigido al Jugado de Primera Instancia Civil y Económico Coactivo del departamento de Baja Verapaz, por medio del cual se apersonó como Mandatario Especial Judicial con Representación de RIC del Abogado Víctor Hugo Cordón Vargas, dentro del expediente de Aplicación de Apremios número 15003-2021-00368 Of. 2º.
- Firmé como abogado auxiliante el memorial dirigido al Jugado de Primera Instancia Civil y Económico Coactivo del departamento de Baja Verapaz, por medio del cual se apersonó como Mandatario Especial Judicial con Representación de RIC del Abogado Víctor Hugo Cordón Vargas, dentro del expediente de Aplicación de Apremios número 15003-2021-00366 Of. 2º.
- Firmé como abogado auxiliante el memorial dirigido al Jugado de Primera Instancia Civil y Económico Coactivo del departamento de Baja Verapaz, por medio del cual se apersonó como Mandatario Especial Judicial con Representación de RIC del Abogado Víctor Hugo Cordón Vargas, dentro del expediente de Aplicación de Apremios número 15003-2021-00369 Of. 3º.
- Firmé como abogado auxiliante el memorial dirigido al Jugado de Primera Instancia Civil y Económico Coactivo del departamento de Baja Verapaz, por medio del cual se apersonó como Mandatario Especial Judicial con Representación de RIC del Abogado Víctor Hugo Cordón Vargas, dentro del expediente de Aplicación de Apremios número 15003-2021-00365 Of. 2º.
- Firmé como abogado auxiliante el memorial dirigido al Jugado de Primera Instancia Civil y Económico Coactivo del departamento de Baja Verapaz, por medio del cual se apersonó como Mandatario Especial Judicial con Representación de RIC del Abogado Víctor Hugo Cordón Vargas, dentro del expediente de Aplicación de Apremios número 15003-2021-00370 Of. 1º.
- Firmé como abogado auxiliante el memorial dirigido al Jugado de Primera Instancia Civil y Económico Coactivo del departamento de Baja Verapaz, por medio del cual se apersonó como Mandatario Especial Judicial con Representación de

« 21ª Calle 10-58, zona 13 Aurora II, Guatemala, Centro América PBX: (502) 2462-8400 http://www.ric.gob.gt

RIC del Abogado Víctor Hugo Cordón Vargas, dentro del expediente de Aplicación de Apremios número 15003-2021-00373 Of. 1º.

- Firmé como abogado auxiliante el memorial dirigido al Jugado de Primera Instancia Civil y Económico Coactivo del departamento de Baja Verapaz, por medio del cual se apersonó como Mandatario Especial Judicial con Representación de RIC del Abogado Víctor Hugo Cordón Vargas, dentro del expediente de Aplicación de Apremios número 15003-2021-00384 Of. 3º.
- Firmé como abogado auxiliante el memorial dirigido al Jugado de Primera Instancia Civil y Económico Coactivo del departamento de Baja Verapaz, por medio del cual se apersonó como Mandatario Especial Judicial con Representación de RIC del Abogado Víctor Hugo Cordón Vargas, dentro del expediente de Aplicación de Apremios número 15003-2021-00381 Of. 3º.
- Comparecí como Mandatario Especial Judicial con Representación del Registro de Información Catastral de Guatemala, en memorial dirigido al Juzgado Primero Pluripersonal de Trabajo y Previsión Social de Guatemala, por medio del cual se informa de las gestiones administrativas, dentro del Juicio Ordinario Laboral número 01173-2015-8796 Of. 1º.
- Comparecí como Mandatario Especial Judicial con Representación del Registro de Información Catastral de Guatemala, en memorial dirigido al Juzgado Duodécimo Pluripersonal de Trabajo y Previsión Social de Guatemala, por medio del cual se informa de las gestiones administrativas, dentro del Juicio Ordinario Laboral número 01173-2016-10335 Of. 4º.
- Comparecí como Mandatario Especial Judicial con Representación del Registro de Información Catastral de Guatemala, en memorial dirigido al Juzgado Décimo Tercero Pluripersonal de Trabajo y Previsión Social de Guatemala, por medio del cual se informa de las gestiones administrativas, dentro del Juicio Ordinario Laboral número 01173-2016-03963 Of. 1º.
- Comparecí como Mandatario Especial Judicial con Representación del Registro de Información Catastral de Guatemala, en memorial dirigido al Juzgado Primero Pluripersonal de Trabajo y Previsión Social de Guatemala, por medio del cual se informa de las gestiones administrativas, dentro del Juicio Ordinario Laboral número 01173-2018-00410 Of. 2º.
- Comparecí como Mandatario Especial Judicial con Representación del Registro de Información Catastral de Guatemala, en memorial dirigido al Juzgado Décimo Tercero Pluripersonal de Trabajo y Previsión Social de Guatemala, por medio del cual se informa de las gestiones administrativas, dentro del Juicio Ordinario Laboral número 01173-2018-408 Of. 2º.
- Comparecí como Mandatario Especial Judicial con Representación del Registro de Información Catastral de Guatemala, en memorial dirigido al Juzgado Décimo Tercero Pluripersonal de Trabajo y Previsión Social de Guatemala, por medio del cual se informa de las gestiones administrativas, dentro del Juicio Ordinario Laboral número 01173-2016-02019 Of. 6º.
- Comparecí como Mandatario Especial Judicial con Representación del Registro de Información Catastral de Guatemala, en memorial dirigido al Juzgado Noveno Pluripersonal de Trabajo y Previsión Social de Guatemala, por medio del cual se informa de las gestiones administrativas, dentro del Juicio Ordinario Laboral número 01173-2015-06066 Of. 3º.
- Comparecí como Mandatario Especial Judicial con Representación del Registro de Información Catastral de Guatemala, en memorial dirigido al Juzgado Octavo Pluripersonal de Trabajo y Previsión Social de Guatemala, por medio del cual se informa de las gestiones administrativas, dentro del Juicio Ordinario Laboral número 01173-2017-01665 Of. 4º.

« 21ª Calle 10-58, zona 13 Aurora II, Guatemala, Centro América PBX: (502) 2462-8400 http://www.ric.gob.gt

- Firmé como abogado auxiliante el memorial dirigido al Jugado Sexto Pluripersonal de Primera Instancia de Trabajo y Previsión Social de Guatemala, por medio del cual se informa de les gestiones realizadas por el RIC, dentro del Juicio Ordinario Laboral número 01215-2018-03022 Of. 2o.
- Firmé como abogado auxiliante el memorial dirigido al Jugado Décimo Tercero Pluripersonal de Primera Instancia de Trabajo y Previsión Social de Guatemala, por medio del cual se informa de les gestiones realizadas por el RIC, dentro del Juicio Ordinario Laboral número 01173-2015-06865 (Conflicto Colectivo No. 01173-2015-06865).
- Comparecí como Mandatario Especial Judicial con Representación del Registro de Información Catastral de Guatemala, en memorial de interposición de la Acción de Amparo dirigido a la Honorable Corte Suprema de Justicia, Cámara de Amparo y Antejuicio, en contra de la resolución de fecha 6 de julio de 2021, emitida por la Sala Quinta de la Corte de Apelaciones de Trabajo y Previsión Social de Guatemala.
- Comparecí como Mandatario Especial Judicial con Representación del Registro de Información Catastral de Guatemala, en memorial de interposición de la Acción de Amparo dirigido a la Sala de la Corte de Apelaciones de Trabajo y Previsión Social de Guatemala en contra del Juez Marco Tulio Pérez Lemus del Juzgado Pluripersonal de Trabajo y Previsión Social del departamento de Guatemala.
- Comparecí como Mandatario Especial Judicial con Representación del Registro de Información Catastral de Guatemala, en memorial dirigido al Juzgado Primero Pluripersonal de Trabajo y Previsión Social de Guatemala, por medio del cual se interpone la Excepción Dilatoria de FALTA DE CUMPLIMIENTO DE LA CONDICIÓN A QUE ESTA SUJETO EL DERECHO QUE PRETENDE HACER LA PARTE ACTORA, dentro del Juicio Ordinario Laboral No. 1173-2020-08469 Of. 2º.
- Comparecí como Mandatario Especial Judicial con Representación del Registro de Información Catastral de Guatemala, en memorial dirigido al Juzgado Primero Pluripersonal de Trabajo y Previsión Social de Guatemala, por medio del cual se interponen las EXCEPCIONES PERENTORIAS DE: a) EXCEPCION PERENTORIA DE FALTA DE RELACIÓN LABORAL ENTRE ACTOR Y DEMANDADO y b) EXCEPCION PERENTORIA DE FALTA DE VERACIDAD EN LA FORMULACIÓN DE LAS PRETENCIONES QUE RECLAMA LA PARTE ACTORA POR HABER SUSCRITO CONTRATO DE SERVICIOS PROFESIONALES.
- Elaboración del Acuerdo de Dirección identificado con el número DEN-RIC/023-2022 por medio del cual se aprueba lo actuado por la Junta de Cotización, relacionada con la Liquidación del Contrato No. 001-2022, del evento de cotización denominado; "ADQUISICÓN DE LICENCIAS POR SUSCRIPCIONES PARA LOS DERECHOS DE USO DE LA APLICACIÓN AUTOCAD"
- Comparecí en calidad de Mandatario Especial Judicial con Representación del Registro de Información Catastral de Guatemala, a la audiencia programada el día 28 de febrero del corriente año, a las once horas, en el Juzgado Primero Pluripersonal de Trabajo y Previsión Social de Guatemala, dentro de Juicio Ordinario Laboral No. 1173-2020-08469 Of. 2º, la cual se suspendió por imposibilidad material del juzgado misma que se reprogramara en fecha posterior.
- Comparecí en calidad de Mandatario Especial Judicial con Representación del Registro de Información Catastral de Guatemala, en memorial dirigido a la Sala Primera de la Corte de Apelaciones de Trabajo y Previsión Social, por medio del

« 21ª Calle 10-58, zona 13 Aurora II, Guatemala, Centro América PBX: (502) 2462-8400 http://www.ric.gob.gt

cual se evacua la audiencia del día para la vista señalada para el día veintiocho de febrero del corriente año, dentro del expediente No. 01173-2017-012210 Of. 4º. Recurso II.

- Comparecí en calidad de Mandatario Especial Judicial con Representación del Registro de Información Catastral de Guatemala, en memorial dirigido al Juzgado Quinto Pluripersonal de Trabajo y Previsión Social de Guatemala, por medio del cual se planteo Excepción de incompetencia por razón de la materia, dentro del Juicio Ordinario Laboral No. 01173-2022-00842 Juez "B" Of. 2º.

FIRMA:_____ Lic. Wellington Francisco Salazar Villaseñor ABOGADO Y NOTARIO ASESOR JURIDICO EXTERNO.	**Vo. Bo.:**_____ Lic. Jorge Mario González Alvarez ENCARGADO DE ASESORÍA JURÍDICA.

« 21ª Calle 10-58, zona 13 Aurora II, Guatemala, Centro América PBX: (502) 2462-8400 http://www.ric.gob.gt

REGISTRO DE INFORMACIÓN CATASTRAL
Construyendo la seguridad jurídica de la tierra

REGISTRO DE INFORMACIÓN CATASTRAL DE GUATEMALA
INFORME MENSUAL DE ACTIVIDADES

RENGLÓN PRESUPUESTARIO 029 "OTRAS REMUNERACIONES DEL PERSONAL TEMPORAL"	
NOMBRE DEL CONTRATISTA: MARLON IVÁN FERNÁNDEZ LOYO	**No. De Contrato**: RIC-R-029-009-2022
NOMBRE DEL SERVICIO: ASESOR JURÍDICO LABORAL.	**Dirección Municipal, Gerencia, Coordinación o Unidad:** COORDINACIÓN DE RECURSOS HUMANOS
Proyecto: Registro de Información Catastral de Guatemala.	**Periodo:** Febrero 2022.

A. EMITIR OPINIONES, DICTÁMENES, OFICIOS, MEMORÁNDUM;

1. Se emitió la opinión jurídica identificada como OPINION JURIDICA RRHH-OPJ-003-2022 solicitada por el Jefe de Sección de Nóminas y Planillas en cuanto a procedencia de la solicitud de pago de complemento por suspensión efectuado por la trabajadora Silvia Annette Pineda Palacios, quien desempeña el puesto de Técnico de Investigación Registral de la Gerencia Jurídica del Proceso Catastral;
2. Se emitió la opinión jurídica identificada como OPINION JURIDICA RRHH-OPJ-004-2022 solicitada por el Jefe de Sección de Administración de Personal en cuanto a procedencia de la solicitud de retiro por mutuo consentimiento solicitado por Carlos Raúl Célis Rodríguez, quien desempeña el puesto de Técnico de Apoyo Logístico en la Dirección Ejecutiva Nacional;
3. Se emitió la opinión jurídica identificada como OPINION JURIDICA RRHH-OPJ-005-2022 solicitada por el Jefe de Sección de Administración de Personal en cuanto a procedencia de la solicitud de retiro por mutuo consentimiento solicitado por Mariana Izabel Arana Torres quien desempeña el puesto de Recepcionista en la Secretaria General del RIC;

B. APOYAR EN LA REVISIÓN Y GENERACIÓN DE PROPUESTA DE MEJORA Y FORTALECIMIENTO EN EL ÁMBITO JURÍDICO DE LOS DOCUMENTOS ADMINISTRATIVOS SUSCRITOS POR LAS DIVERSAS SECCIONES DE LA COORDINACIÓN DE RECURSOS HUMANOS;

1. Se apoyó en la revisión de las observaciones realizadas en el Manual de Normas y Procedimientos de la Coordinación de Recursos Humanos efectuadas por el Profesional para el Análisis de Procesos y Procedimientos;

C. ELABORAR DOCUMENTOS LEGALES QUE LE SEAN REQUERIDOS;

« 21ª Calle 10-58, zona 13 Aurora II, Guatemala, Centro América PBX: (502) 2462-8400 http://www.ric.gob.gt

1. Se elaboró el proyecto de resolución identificada como RESOLUCIÓN DEN-RRHH-003-2022;
2. Se elaboró el proyecto de resolución identificada como RESOLUCIÓN DEN-RRHH-004-2022;

D. APOYAR EN LA REVISIÓN Y GENERACIÓN DE RECOMENDACIONES EN EL MARCO JURÍDICO LABORAL DE LAS PROPUESTAS DE ACTUALIZACIÓN Y MODIFICACIÓN DE MANUALES, GUÍAS, INSTRUCTIVOS, LINEAMIENTOS, NORMATIVOS Y DEMÁS DOCUMENTACIÓN GENERADA POR LA COORDINACIÓN DE RECURSOS HUMANOS;

1. Se apoyó en la revisión y generación de recomendaciones tanto en redacción como en aspectos legales de la propuesta de Manual de Higiene y Seguridad en el Trabajo;

E. APOYAR EN LA RESOLUCIÓN DE CONSULTAS DE GESTIÓN INSTITUCIONAL, QUE FUERAN NECESARIAS CON EL PROPÓSITO DE RECOMENDAR LA OBSERVANCIA DE ADECUADOS PROCEDIMIENTOS, FORMALIDADES Y LA NORMATIVA INTERNA DEL RIC Y SU APLICACIÓN EN LA COORDINACIÓN DE RECURSOS HUMANOS PARA EVITAR QUE LA INSTITUCIÓN, SUS FUNCIONARIOS Y SERVIDORES QUE LA INTEGRAN, INCURRAN EN RESPONSABILIDADES CIVILES, PENALES Y/O ADMINISTRATIVAS;

1. Se resolvió la consulta efectuada por parte del Jefe de Sección de Administración de personal en cuanto a la procedencia de consignar en un acta de entrega del cargo que el trabajador labore posteriormente a la finalización de la suscripción de la misma;

FIRMA: _____ **MARLON IVAN FERNÁNDEZ LOYO** **LICENCIADO EN CIENCIAS JURÍDICAS Y SOCIALES, ABOGADO Y NOTARIO** **ASESOR JURÍDICO LABORAL**	**Vo.Bo.:** _____ **JORGE MARIO RAMOS GALINDO** **COORDINADOR DE RECURSOS HUMANOS**

« 21ª Calle 10-58, zona 13 Aurora II, Guatemala, Centro América PBX: (502) 2462-8400 http://www.ric.gob.gt

REGISTRO DE INFORMACIÓN CATASTRAL
Construyendo la seguridad jurídica de la tierra

REGISTRO DE INFORMACIÓN CATASTRAL DE GUATEMALA
INFORME MENSUAL DE ACTIVIDADES

RENGLÓN PRESUPUESTARIO 029 "OTRAS REMUNERACIONES DEL PERSONAL TEMPORAL"	
NOMBRE DEL CONTRATISTA: CARLOS ROBERTO MONZÓN GONZÁLEZ	**No. De Contrato:** RIC-R-029-010-2022
NOMBRE DEL SERVICIO: Profesional en investigación y análisis de contenido de noticias nacionales e internacionales relacionadas con el catastro	**Dirección Municipal, Gerencia, Coordinación o Unidad:** Unidad de Relaciones Públicas.
Proyecto: REGISTRO DE INFORMACIÓN CATASTRAL DE GUATEMALA –RIC-	**Periodo:** Del 01 al 28 de febrero del 2022

a) Monitoreo de medios de comunicación digitales e impresos a nivel global buscando temas relacionados a catastro
   - Realicé la búsqueda de noticias en los medios impresos y digitales de noticias nacionales e internacionales relacionadas al catastro.
   - Identifiqué a los actores de las noticias más relevantes en los eventos nacionales que se relacionaron con el catastro.
   - Consulté las páginas de internet de gobiernos e instituciones Sudamérica que guardan información sobre el manejo del catastro.

b) Asistir a reuniones relevantes para el óptimo ejercicio de sus obligaciones contractuales
   - Mantuve la comunicación con el encargado de Relaciones Públicas para seguir sus instrucciones
   - Asistí a las reuniones convocadas por el encargado de Relaciones Públicas.
   - Asistí a las actividades presenciales que se desarrollan en la oficina de Relaciones Públicas.

« 21ª Calle 10-58, zona 13 Aurora II, Guatemala, Centro América PBX: (502) 2462-8400 http://www.ric.gob.gt

c) Identificar tema relacionado a catastro para proyectar investigaciones

- Identifiqué temas relevantes al manejo catastral en Sudamérica para hacer comparativos con el manejo catastral del RIC.
- Le di seguimiento al acopio de información catastral para su posterior sistematización y en caso lo requiera la Dirección Ejecutiva Nacional, presentar los informes circunstanciados de los temas particulares y generales de la investigación catastral.

FIRMA:_____
Lic. Carlos Roberto Monzón González
Sociólogo
Profesional en investigación y análisis de contenido de noticias nacionales e internacionales relacionadas con el catastro

Vo.Bo.:_____
Lic. Guilmar Ernesto Bobadilla
Encargado de Relaciones Publicas

« 21ª Calle 10-58, zona 13 Aurora II, Guatemala, Centro América PBX: (502) 2462-8400 http://www.ric.gob.gt

ANEXOS ACTIVIDAD A

MEDIO	PAIS	FECHA	SÍNTESIS DE NOTICIA	ANÁLISIS DE CONTENIDO
DIARIO FINANCIERO (Digital)	Chile	17/02/2022	Catastro de inversiones a cinco años que monitorea el gobierno cierra con un aumento anual de 8,8%	El concepto de CATASTRO, según el diccionario en línea (2022) considera que es un "Censo estadístico de los bienes inmuebles de una determinada población que contiene la descripción física, económica y jurídica de las propiedades rústicas y urbanas". En este sentido, particularmente el Gobierno de Chile amplifica el concepto de catastro para aplicarlo a el análisis de inversiones.
LA TERCERA (Digital)		07/02/2022	Catastro de tierras indígenas: Gobierno corregirá las observaciones de Contraloría y enviará esta semana las bases de la licitación a la espera de su aprobación	El Presidente de Chile, Sebastián Piñera impulsa el catastro de las tierras indígenas. A juicio del Ejecutivo, la única forma de poner fin a la compra de tierras indígenas es sabiendo cuál es el universo de terreno que se debe devolver para, según eso, marcar lo que ya se compró y así poder planificar lo que falta por restituir. La CONADI (Corporación Nacional de Desarrollo Indígena de Chile) Informó, que el gobierno insistirá en la licitación para catastrar las tierras indígenas de las regiones del Biobío, La Araucanía, Los Ríos y Los Lagos. Esto a pesar de que la Contraloría Regional de La Araucanía rechazó las bases al considerarlas ilegales debido a una serie de deficiencias técnicas.

« 21ª Calle 10-58, zona 13 Aurora II, Guatemala, Centro América PBX: (502) 2462-8400 http://www.ric.gob.gt

CARACTERÍSTICAS GENERALES DEL CATASTRO EN BRASIL

La organización y funcionamiento del catastro **Brasileño** es bastante compleja y existe una separación total del catastro rústico y urbano.

Catastro de bienes rústicos:

El Sistema Nacional de Catastro Rural, que es administrado por el INCRA Instituto Nacional de Colonização e Reforma Agrária (http://www.incra.gov.br/), tiene como objetivos la identificación catastral de los predios rústicos para ponerlos en tributación y servir de herramienta básica en los procesos de reforma agraria emprendidos, su información procede de las declaraciones de sus propietarios o poseedores.

Se rige por una ambiciosa y moderna Ley nº 10267 de agosto de 2001, Ley de catastro (rural) georreferenciado, que se promulgó con el propósito de acabar con las superposiciones de los títulos de propiedad.

El proceso de renovación que se puso en marcha a raíz de esta ley no ha finalizado aún debido en parte a sus altas exigencias de calidad.

Catastro de bienes Urbanos:

En el caso del Catastro Urbano, la competencia es exclusivamente municipal y no existe ninguna normativa que incluya la protección de la seguridad jurídica de las propiedades.

Lo que se denomina "Catastro" en los municipios brasileños, fue diseñado sólo para el uso interno de cada municipio con fines tributarios para el cálculo del IPTU (Impuesto Predial y Territorial Urbano), pero es totalmente heterogéneo y con bases de datos puntuales y aisladas, que solo existen en un porcentaje bajo de los municipios.

En Diciembre de 2009 se promulgó la recomendación 511 de Directrices Nacionales para un Catastro Territorial en Áreas Urbanas, cuya puesta en marcha depende del Ministerio Brasileño de Las Ciudades. Dentro de sus objetivos se contempla la creación de un Catastro Multipropósito.

La Tributación Inmobiliaria en Brasil y la relación de los organismos Catastrales con la Receita Federal

La Receita Federal Brasileña es la encargada de los asuntos fiscales de toda la federación Brasileña y es, junto con la Secretaria del Tesoro nacional una de las dos partes del Ministerio de Hacienda brasileño.

Sin embargo su papel en la tributación inmobiliaria ha sido siempre muy pequeño. Los impuestos relacionados con los bienes Inmuebles en Brasil son

Impuestos municipales

1.-Impuesto sobre la Propiedad de Bienes Inmuebles (IPTU). La propiedad de terrenos y edificios situados en un área urbana esta sujeta a un impuesto municipal de carácter anual "sobre la propiedad del inmueble".

Los bienes rústicos no tributan

« 21ª Calle 10-58, zona 13 Aurora II, Guatemala, Centro América PBX: (502) 2462-8400 http://www.ric.gob.gt

La valoración la realizan los municipios y los métodos y resultados son muy diferentes de unos municipios a otros.
2.-Impuesto de Transmisión de Bienes Inmuebles (ITBI). Este impuesto grava la transmisión, a titulo oneroso, de la propiedad inmobiliaria y de los derechos reales (salvo los de garantía) sobre inmuebles, asi como la cesión del derecho de adquisición de esta clase de bienes.
La base imponible es el valor del inmueble, fijado por el municipio, correspondiendo también a los municipios establecer el tipo impositivo aplicable, que suele oscilar entre el 2% y el 6%.
Impuestos Estatales
Impuesto sobre Sucesiones y Donaciones (ITD). Las transmisiones mortis causa y las donaciones, cualquiera que sea el bien o derecho a que se refieran, están sujetas a un impuesto cuyo tipo de gravamen varía en cada estado, aunque sin rebasar el tope máximo fijado por el gobierno federal, del 15% sobre el valor venal de los bienes transmitidos.

Hasta ahora la Receita y las instituciones catastrales municipales y el INCRA han trabajado independientemente. Sin embargo la Receita Federal Brasileña tiene actualmente el objetivo de vincular los datos catastrales, rústicos y urbanos, los del registro de la propiedad y los fiscales para hacer factible su utilización en varias políticas públicas y especialmente las tributarias. Así como en la creación de un registro nacional de contribuyentes para lo que es necesario impulsar los mecanismos de coordinación entre las bases de datos existentes y con los diferentes niveles gubernamentales.
El registro de contribuyentes en Brasil tiene cuatro bases distintas en el nivel federal, sin intercambio de información entre ellos: El registro nacional de entidades jurídicas (CNPJ); el registro nacional de personas (CPF); el registro de propiedad rural (CAFIR) y el INSS (Instituto Nacional de seguridad social). Que deben armonizarse y coordinarse para poder ser utilizados en las distintas políticas públicas.

Con el objetivo de integrar los datos catastrales en este gran sistema de registros, en Mayo 2016 se aprobó el decreto para la creación SINTER: Sistema Nacional de Gestión de Informaciones Territoriales, un Sistema de Información Geográfica (SIG) que incluye datos gráficos y alfanuméricos, catastrales tanto del INCRA como de las municipalidades, registrales y fiscales; en el que hoy en día se está trabajando.

Por todo ello, actualmente en Brasil está abierto un importante debate en relación con cuestiones como el acceso a la propiedad, el uso de la tierra y la concepción más amplia de la tierra como herramienta para el desarrollo económico, centrándose especialmente en el tema de regularización de la propiedad. Se discute, por los muchos agentes implicados, sobre la gobernanza de la tierra en ese país, los problemas de la venta de tierras a extranjeros, los bienes públicos y la regularización de propiedad urbana y rústica; la vinculación del catastro con los impuestos, así como de este sistema SINTER: Sistema Nacional de Gestión de Informaciones Territoriales.

Paralelamente a estas actividades el INCRA está colaborando activamente con la FAO en la implantación de las directrices voluntarias de la FAO para la gobernanza de la tierra, alineadas con los objetivos de desarrollo sostenible promulgados por la ONU.
Todas estas acciones llevaron a la promulgación en septiembre de 2017 de una nueva ley 13.465/2017 de regularización de la propiedad que sirva de base para poder desarrollar el sistema integrado armonizado a nivel global

« 21ª Calle 10-58, zona 13 Aurora II, Guatemala, Centro América PBX: (502) 2462-8400 http://www.ric.gob.gt

Colaboración de la DG del Catastro Español.

En el periodo 2012 a 2017, la DG del Catastro de España asesoró activamente a la Receita Federal en los aspectos descritos, todo ello bajo el paraguas del programa Eurosocial.

EUROSOCIAL es una iniciativa de cooperación técnica de la Comisión Europea para promover la cohesión social en América Latina a través del intercambio de experiencias entre administraciones públicas. El sector fiscalidad se articula a través de un consorcio de instituciones europeas y latinoamericanas, lideradas por el Instituto de Estudios Fiscales de España, y tiene como objetivo influir sobre políticas públicas y las prácticas institucionales de gestión que en el ámbito de la fiscalidad tienen repercusiones sobre la cohesión social.

EUROSOCIAL organizó en 2014, dentro de su programa de colaboración con Brasil sobre FINANZAS PÚBLICAS. Promoción del cumplimiento voluntario de las obligaciones tributarias, una visita de los directivos brasileños a la sede de la DGC con la finalidad de conocer los "Registros electrónicos de información catastral"

En 2015, como continuación a la visita anterior, EUROSOCIAL organizó en la Escuela de Administración de Hacienda de Brasilia (ESAF), el "Seminario Internacional sobre Cadastros de Bens Imóveis" donde expertos de Francia, Alemania y España debatimos acerca de los diferentes modelos de catastro europeos, y su posible aplicabilidad a la situación existente en Brasil.
Los tres ejes fundamentales del encuentro y de los trabajos de asesoramiento posteriores se centraron en tres temas: valoración de inmuebles rústicos, intercambio de información con las municipalidades y pasos a dar para la promulgación de una Ley de Catastro en Brasil.

Y en 2017 la Dirección General del Catastro fue invitada de nuevo a participar en el Seminario Internacional de Governança de terras e desenvolvimento Economico: Regularizaçao Fundiaria; con la participación de expertos, agentes públicos y privados y representantes de la sociedad civil Brasileña; para asesorar, partiendo de nuestra experiencia, sobre las actividades que se estaban poniendo en marcha en ese país. Esta labor de asesoramiento por parte de la DGC español ha sido clave tanto en la promulgación de la nueva ley 13.465/2017, de regularización de la propiedad, como en la creación del Sistema Nacional de Gestión de las Informaciones Territoriales (SINTER).

REFERENCIAS

Cuevas Pamela, (2022). Catastro de inversiones a cinco años que monitorea el gobierno cierra con un aumento anual de 8,8%. Diario Financiero. Consultado en: https://www.df.cl/noticias/economia-y-politica/macro/catastro-de-inversiones-a-cinco-anos-que-monitorea-el-gobierno-cierra/2022-01-16/164120.html

Ojeda, Juan Manuel, (2022). Catastro de tierras indígenas: Gobierno corregirá las observaciones de Contraloría y enviará esta semana las bases de la licitación a la espera de su aprobación. Consultado en: https://www.latercera.com/nacional/noticia/catastro-de-tierras-indigenas-gobierno-corregira-las-observaciones-de-contraloria-y-enviara-esta-semana-las-bases-de-la-licitacion-a-la-espera-de-su-aprobacion/ZF2VRXCLYVBPJMDCGJMOXDOQXM/

El catastro en Brasil (2022). Consultado: https://www.catastro.meh.es/documentos/internacional/informe%20sobre%20el%20catastro%20de%20Brasil%20y%20su%20administraci%C3%B3n%20tributaria.pdf

Gobierno de Chile

DIVISIÓN DE PLANIFICACIÓN Y DESARROLLO
DEPARTAMENTO DE PLANIFICACIÓN

stgo GOBIERNO REGIONAL METROPOLITANO DE SANTIAGO

"DISEÑO CATASTRO ZONAS DE PLANIFICACIÓN TERRITORIAL. REGIÓN METROPOLITANA DE SANTIAGO"

Fuente: SEREMI Vivienda y Urbanismo RMS, 1994. Plan Regulador Metropolitano de Santiago (PRMS)

Gerardo Ubilla Bravo, Geógrafo
Departamento de Planificación
División de Planificación y Desarrollo

Santiago de Chile
Noviembre de 2011

IV Reunión Anual del Comité Permanente sobre el Catastro en Iberoamérica CPCI y II Asamblea General del CPCI
Bogotá D.C., Colombia

REPUBLICA FEDERATIVA DO BRASIL

- División Política en Estados y Municipios

8.511.965 km²
189 732 694 millones de habitantes
5.561 municípios

LA MODERNIZACIÓN TECNOLÓGICA DEL CATASTRO

PresentationPoint

« 21ª Calle 10-58, zona 13 Aurora II, Guatemala, Centro América PBX: (502) 2462-8400 http://www.ric.gob.gt

REGISTRO DE INFORMACIÓN CATASTRAL
Construyendo la seguridad jurídica de la tierra

REGISTRO DE INFORMACIÓN CATASTRAL DE GUATEMALA
INFORME MENSUAL DE ACTIVIDADES

RENGLÓN PRESUPUESTARIO 029 "OTRAS REMUNERACIONES DEL PERSONAL TEMPORAL"	
NOMBRE DEL CONTRATISTA: Ana Cecilia Palma Urzúa	**No. De Contrato:** RIC-R-029-011-2022
NOMBRE DEL SERVICIO: Servicios Técnicos de Apoyo para el Desarrollo de Estrategias y Campañas Publicitarias y Análisis de las Métricas de las Publicaciones Orgánicas en las Redes Sociales	**Dirección Municipal, Gerencia, Coordinación o Unidad:** Unidad de Relaciones Públicas
Proyecto: Registro de Información Catastral de Guatemala – RIC –	**Periodo:** Del 1 de febrero al 28 de febrero del 2022

1. Se sostuvieron diferentes reuniones con el jefe de Relaciones Públicas para la revisión e implementación de las nuevas estrategias y la campaña publicitaria, relacionado con el marketing digital
   - Constancia - Bidireccional - Push + Pull - Comunicación inmediata y no interrumpible
2. Se apoyó técnicamente a la Unidad de Relaciones Públicas para atender los requerimientos relacionados con la elaboración de post publicitarios para medios y afiches promocionales sobre la inauguración de la nueva ventanilla ubicada en la sede de la Municipalidad de La Libertad, Petén.
3. Se presentó al jefe de Relaciones Públicas el análisis de las métricas de las publicaciones orgánicas en las redes sociales.
   - Acciones de Página - Visitas de Página - Me gusta de Página - Alcance de Publicación - Interacción. - Videos y Seguidores
4. Se apoyó técnicamente a la Unidad de Relaciones Públicas para la cobertura mediática de las actividades internas del RIC.
   - Tomas fotográficas del grupo de mujeres del RIC Central para post de medios de la Celebración del Dìa de la Mujer.
5. Se apoyó técnicamente a la Unidad de Relaciones Públicas en la atención de solicitudes y manejo de equipo en general (audiovisual, equipo de cómputo, etc.) y manejo de insumos asignados a la Unidad.
   -- Se realizan los requerimientos puntuales, de préstamo y devolución de los mismos, cada vez que lo solicitan.

FIRMA:_____
Ana Cecilia Palma Urzúa
Servicios Técnicos de Apoyo para el Desarrollo de Estrategias y Campañas Publicitarias y Análisis de las Métricas de las Publicaciones Orgánicas en las Redes Sociales

Vo.Bo.:_____
Lic. Guilmar Ernesto Bobadilla
Encargado de Relaciones Publicas

« 21ª Calle 10-58, zona 13 Aurora II, Guatemala, Centro América PBX: (502) 2462-8400 http://www.ric.gob.gt

REGISTRO DE INFORMACIÓN CATASTRAL
Construyendo la seguridad jurídica de la tierra

ACTIVIDAD 1

Marketing Tradicional Vs Marketing Digital		
	Marketing tradicional	Marketing Digital
EVOLUCIÓN	**ESTABLE** Evolución pausada	**CONSTANTE** Actualización diaria
COMUNICACIÓN	**UNIDIRECCIONAL** Marca - usuario	**BIDIRECCIONAL** Marca -> usuario Usuario -> marca
MENSAJE	**PUSH** La marca lanza mensaje al usuario	**PUSH + PULL** El usuario demanda mensajes a la marca
CANALES	**MEDIOS MASIVOS** TV, radio, diario	**INTERNET** Google, Facebook, etc.
USUARIOS	**ESPECTADOR** Escaso acceso a la información - pasivo	**CREADOR** Crea y accede a toda la información que necesita - activo
FEEDBACK	**LENTO** Medición luego de las acciones	**INMEDIATO** Medición a tiempo real de las acciones
MERCADO	**ESTÁTICO** Mercado con consumidores aislados	**DINÁMICO** Mercado con consumidores que se comunican entre ellos
PUBLICIDAD	**INSTRUSIVA** Comunicación mediante anuncios	**NO INTERRUMPE** Comunicación mediante contenidos

Principalmente tratamos de definir las metas más importantes a conseguir por medio del marketing digital y luego definir la mejor estrategia para lograr los objetivos y ponerla en marcha.

REGISTRO DE INFORMACIÓN CATASTRAL
Construyendo la seguridad jurídica de la tierra

ACTIVIDAD 2

ANEXO ACTIVDAD 3

Acciones en la página
1 de febrero - 28 de febrero

11
Acciones totales en la página ▼54%

Visitas a la página
1 de febrero - 28 de febrero

914
Visitas totales a la página ▼23%

Me gusta de la página
1 de febrero - 28 de febrero

108
Me gusta de la página ▼47%

Alcance de la publicación
1 de febrero - 28 de febrero

10,953
Personas alcanzadas ▼43%

Alcance de la historia
1 de febrero - 28 de febrero

No hay datos suficientes para mostrar en el período seleccionado.

Recomendaciones
1 de febrero - 28 de febrero

No hay datos suficientes para mostrar en el período seleccionado.

Interacción con la publicación
1 de febrero - 28 de febrero

787
Interacción con publicaciones ▼50%

Videos
1 de febrero - 28 de febrero

38
Reproducciones de video de 3 segundos ▲27%

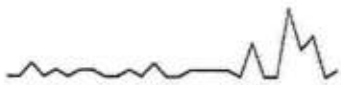

Seguidores de la página
1 de febrero - 28 de febrero

121
Seguidores de la página ▼42%

Alcance: orgánico/pagado Clics en publicaciones Reacciones, comentari

Fecha	Publicación	Tipo	Segmentación	Alcance	Interacción
24/02/2022 00:50	¡Nueva Convocatoria			2,7K	90 29
24/02/2022 00:55	¡Nueva Convocatoria			9,9K	443 158
17/02/2022 00:40	El Registro de Información			893	7 10
19/01/2022 11:50	¡Una cordial			6,5K	210 78
05/01/2022 12:50	¡Una cordial			13,8K	569 278

REGISTRO DE INFORMACIÓN CATASTRAL
Construyendo la seguridad jurídica de la tierra

Acciones totales en la página

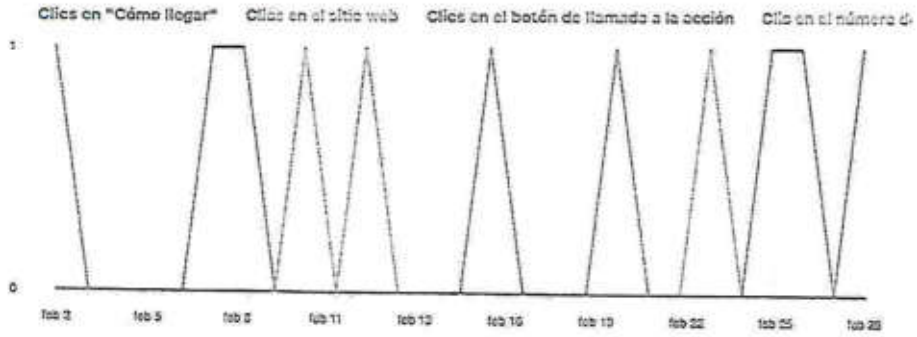

Personas que hicieron clic en el sitio web | Por edad y sexo | Por país | Por ciudad | Por dispositivo

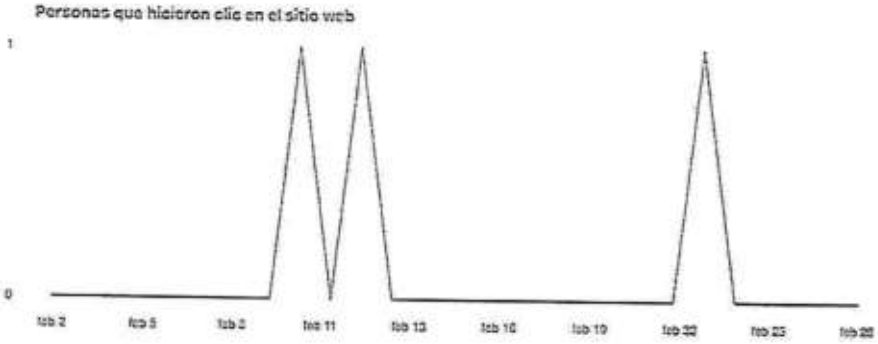

Alcance de la publicación

Número de personas que vieron alguna de tus publicaciones al menos una vez. Este métrica es una estimación.

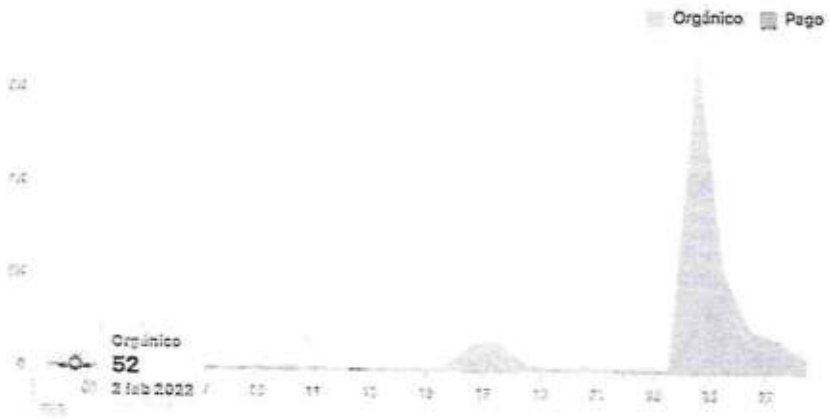

REGISTRO DE INFORMACIÓN CATASTRAL
Construyendo la seguridad jurídica de la tierra

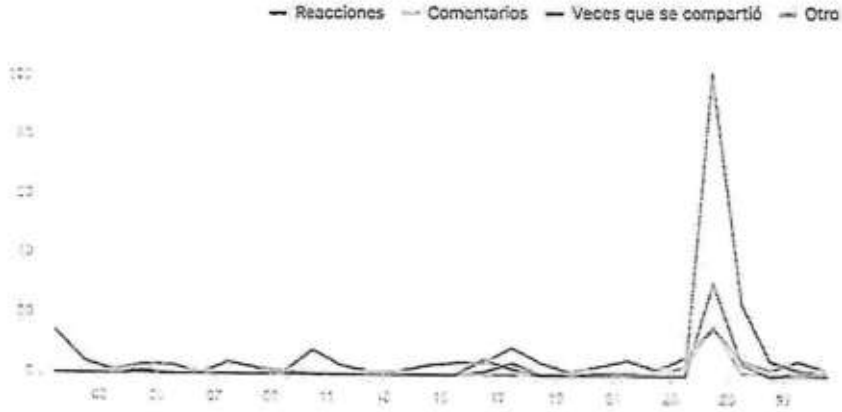

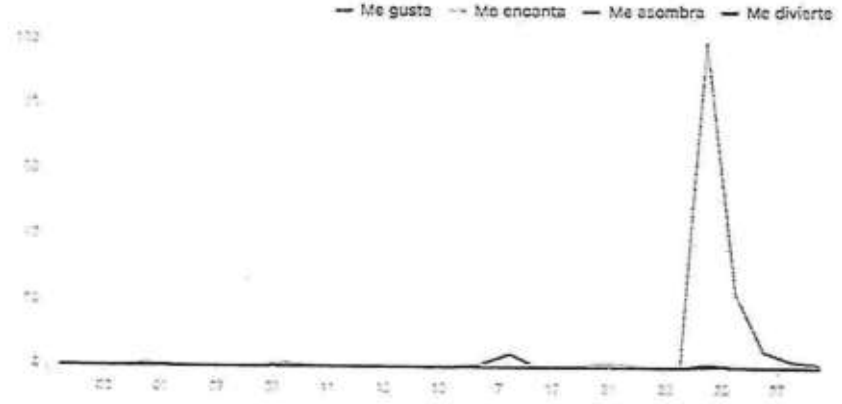

Alcance total

Número de personas que vieron contenido de tu página o relacionado con esta. Esta métrica es una estimación.



REGISTRO DE INFORMACIÓN CATASTRAL
Construyendo la seguridad jurídica de la tierra

Orígenes principales

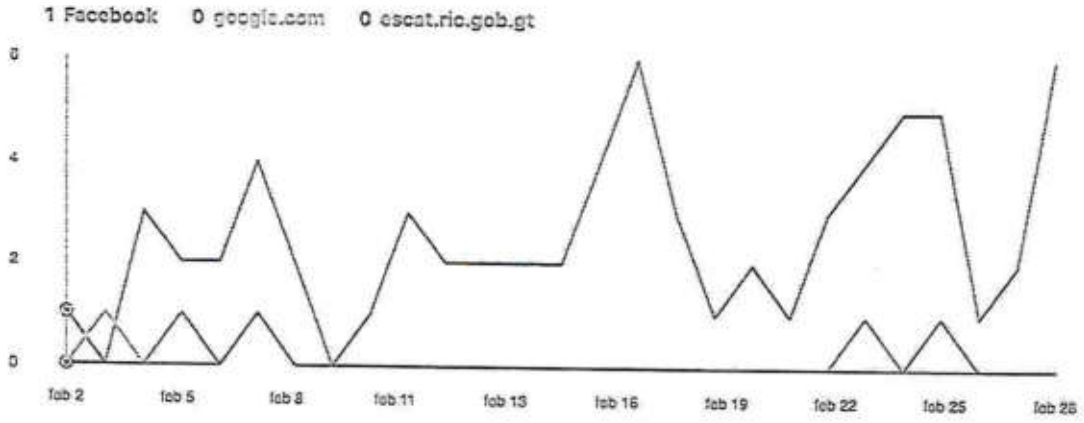

Las visitas a sitio web pueden ser un objetivo que nos lleve a un beneficio mayor. Es importante tener más publicaciones ya que las visitas permiten generar más reconocimiento, generar interés, aumentar la cantidad de vistas.

REGISTRO DE INFORMACIÓN CATASTRAL
Construyendo la seguridad jurídica de la tierra

REGISTRO DE INFORMACIÓN CATASTRAL DE GUATEMALA
INFORME MENSUAL DE ACTIVIDADES

RENGLÓN PRESUPUESTARIO 029 "OTRAS REMUNERACIONES DEL PERSONAL TEMPORAL"	
NOMBRE DEL CONTRATISTA: DARIEN SLATER GAITAN PEREZ	**No. De Contrato:** RIC-R-029-012-2022
NOMBRE DEL SERVICIO: Servicios Técnicos de apoyo para la identificacion y gestión de proyectos catastrales	**Dirección Municipal, Gerencia, Coordinación o Unidad:** Gerencia de Programas y Proyectos
Proyecto: Registro de Información Catastral de Guatemala	**Periodo: Febrero de 2022**

1. Se apoyó en distintas actividades que se realizan en Gerencia de Programas y Proyectos.

2. Acompañamiento en gestion de llenado de intrumentos para la recopilación de información, identificando nuevos procesos o mecanismos que necesiten ser fortalecidos en la institución.

3. Se apoyó en seguimiento de llamadas a distintos y posibles cooperantes.

4. Seguimineto en la planificación de reuniones, talleres o acercamientos tanto con Gerencias o unidades de la institución.

5. Apoyo en reunión que se realizo con respecto a la revisión de un proyecto en informe al IDAEH, asistiendo con el Ingeniero Héctor Mérida y el Licenciado Alfredo Escriba.

FIRMA:_____
Darien Slater Gaitan Perez
Servicios Técnicos de apoyo para la identificación y gestión de proyectos catastrales

Lic. Alfredo Escribá Morales
Gerente de Programas y Proyectos
Registro de Información Catastral de Guatemala

Vo.Bo.:_____

ANEXOS

DARIEN SLATER GAITAN PEREZ

CANTRATO RIC-R-029-012-2022

SERVICIOS TECNICOS DE APOYO PARA LA IDENTIFICACION Y GESTION DE PROYECTOS CATASTRALES

FEBRERO 2022

Anexo actividad No.1

Se apoyó en distintas actividades que se realizan en gerencia de programas y proyectos. Actividades de apoyo en planificación y tabulación de información.	

Anexo actividad No.2

Acompañamiento en gestiones de llenado de instrumentos para la recopilación de información, identificando nuevos procesos de gestiones en proyectos en desarrollo a la institución.	

Anexo actividad No.3

Se apoyó en seguimiento de llamadas a distintos y posibles cooperantes, y se refirió en temas de apoyo que fortalezcan a la institución.

Embajada de la Soberana Orden Militar de Malta	23006906
Embajada del Reino de Suecia	23847300
Embajada de la Confederación Suiza	23675520

Anexo actividad No.4

Seguimiento en planificación de reuniones, con gerencia de planificación y cooperación externa, en temas de informa al IDAEH.

DIA	LUGAR	HORA
16/02/2022	RIC	9:30 AM
22/02/2022	RIC	9:30 AM

Anexo actividad No.5

Apoyo en reunión que se realizo con respecto a la revisión de un proyecto, asistiendo con el Ing. Héctor Merida y el Lic. Escriba. Acompañado de la gerencia de planificación y cooperación externa sobre informes al IDAEH.



REGISTRO DE INFORMACIÓN CATASTRAL
Construyendo la seguridad jurídica de la tierra

REGISTRO DE INFORMACIÓN CATASTRAL DE GUATEMALA
INFORME MENSUAL DE ACTIVIDADES

RENGLÓN PRESUPUESTARIO 029 "OTRAS REMUNERACIONES DEL PERSONAL TEMPORAL"	
NOMBRE DEL CONTRATISTA: Hector Hammurabí Mérida Castillo	**No. De Contrato:** RIC-R-029-013-2022
NOMBRE DEL SERVICIO: Servicios Profesionales para la identificación y gestión de proyectos catastrales	**Dirección Municipal, Gerencia, Coordinación o Unidad:** Gerencia de Programas y Proyectos
Proyecto: Registro de Información Catastral de Guatemala	**Periodo:** febrero de 2022

1. Elaboración de planificación mensual priorizando especialmente el seguimiento y acompañamiento a proyectos en ejecución por la institución, desarrollo de propuestas de proyectos como mejorar en procesos internos.

2. Participación en reunión con el personal responsable del proceso de regularización especial para conocer los avances, además se identificaron más de 13,000 predios que cumplen con las condiciones para ser tomados en cuenta en la regularización especial y se estableció la necesidad de desarrollar un proceso para la formulación de un proyecto que atienda este tema.

3. Participación en reunión con personal de la Gerencia Técnica del Proceso Catastral, Gerencia de Planificación y Cooperación Externa y personal responsable del proyecto MAGA-RIC, Ing. Jorge Mansilla, Ing. Juan Manuel Cano, Ing. Eliazar Juarez, Lic. Alfredo Escriba, Lic. Jorge Montenegro, para conocer los avances del proyecto MAGA-RIC, revisar las proyecciones y poder apoyar en el seguimiento.

4. Participación en reunión con el Gerente Técnico Ing. Amb. Elvis Chajón para planificar las capacitaciones para el uso y manejo de equipo de medición como lo es el GPS y Estación Total.

« 21ª Calle 10-58, zona 13 Aurora II, Guatemala, Centro América PBX: (502) 2462-8400 http://www.ric.gob.gt

5. Participación en reunión con los responsables del proceso de identificación de Sitios arqueológicos y Lugares ceremoniales indígenas para conocer los avances y establecer la posibilidad de generar un proyecto para atender el tema en los 13 municipios que hacen falta de los 68 municipios declarados como zonas en proceso catastral.

6. Participación en taller con la Gerencia Técnica del Proceso Catastral y la Gerencia de Planificación y Cooperación Externa para la revisión de la propuesta de Política de participación de las Municipalidades en el proceso de actualización.

FIRMA:_____ Héctor Hammurabí Mérida Castillo Ingeniero Agrónomo Servicios Profesionales para la identificación y gestión de proyectos catastrales	Lic. Alfredo Escribá Morales Gerente de Programas y Proyectos Registro de Información Catastral de Guatemala **Vo.Bo.:**_____

« 21ª Calle 10-58, zona 13 Aurora II, Guatemala, Centro América PBX: (502) 2462-8400 http://www.ric.gob.gt

ANEXOS

HECTOR HAMMURABÍ MERIDA CASTILLO

CONTRATO RIC – R-029-013-2022

SERVICIOS PROFESIONALES PARA LA IDENTIFICACIÓN Y GESTIÓN DE PROYECTOS CATASTRALES

FEBRERO DE 2022

ACTIVIDAD No. 1

Elaboración de planificación mensual priorizando el seguimiento y acompañamiento a proyectos en ejecución.

REGISTRO DE INFORMACIÓN CATASTRAL DE GUATEMALA

PLANIFICACIÓN MENSUAL

Nombre	***Héctor Hammurabí Mérida Castillo***
Mes	**Febrero**

Descripción de las principales actividades a desarrollar por semana, La Líneas generales que se tratarán de atender durante el mes.

Semana 1

- ✓ **Planificación conjunta con la Gerencia Técnica de las capacitaciones para los meses de abril y mayo**
- ✓ **Proceso de planificación y proyecciones**

Semana 2

- ✓ **Revisión y análisis de los avances en el proyecto MAGA-RIC y establecer las necesidades de fortalecimiento en su instauración**

Semana 3

- ✓ **Conocer los avances del proceso de identificación y delimitación del Sitios arqueológicos y lugares ceremoniales indígenas y la posibilidad de elaborar un proyecto para terminar este proceso en los 13 municipios en donde no se ha concluido.**

Semana 4

- ✓ **Participar para conocer la propuesta de política de participación de las Municipalidades en el proceso de actualización y establecer sus diferentes formas de atención.**
- ✓ **Conocer los avances durante el 2021 del proceso de regularización especial, analizar y establecer la posibilidad de generar un proyecto que permita a la Institución el potenciar y dar mejor atención al tema durante los siguientes años.**

ACTIVIDAD No.2

Participación en reunión con personal responsable del proceso de regularización especial para conocer los avances, además se identificaron más de 13,000 predios que cumplen con las condiciones para ser tomados en cuenta.

AYUDA DE MEMORIA

Lugar	Oficinas Centrales RIC
Fecha	17 de febrero de 2022
Hora	11:00 hrs
Tema(s) Tratado(s)	Proceso de Regularización Especial
Participantes	• Lic. Juan Carlos Taracena • Lic. Alfredo Escriba. • Ing. Héctor Mérida
Objetivo de la actividad:	
Conocer los avances del proceso de regularización especial contemplado en la Ley del RIC.	
Temas relevantes y Datos Importantes:	
✓ **Se regularizaron 52 predios durante el 2021.** ✓ **Se han identificado más de 13,000 predios que cumplen con las condiciones para ser sujetos al proceso de regularización especial.** ✓ **Existen predios en 24 municipios de 7 departamentos.** ✓ **El RIC puede posicionarse con su contribución a la certeza y seguridad jurídica de la tierra al generar un proyecto que atienda a estos más de 13,000 predios.** ✓ **El extender escrituras a gran número de poseedores y tenedores mediante este proceso es un tema de interés para el Gobierno Central.** ✓ **Puede gestionarse con presupuesto nacional un aporte para la atención de este tema de interés.**	
Conclusiones y Compromisos	
1. **Calcular para el próximo mes los montos que se utilizan en cada etapa del proceso.** 2. **Elaborar un propuesta con estos datos sobre del procedimiento a utilizar y que sea la base para la formulación de un proyecto.** 3. **Analizar la elaboración de un proyecto para la atención de este tema.**	

ACTIVIDAD No. 3

Participación en reunión con el Ingeniero Juan Manuel Cano, Gerente de Planificación y Cooperación Externa, el Licenciado Alfredo Escribá, Gerente de Programas y Proyectos, Ingeniero Eleazar Juarez Asesor del Convenio MAGA- RIC, Ingeniero Jorge Mancilla, Licenciado Jorge Montenegro, para conocer los avances del proyecto MAGA-RIC, revisar las proyecciones y apoyar en el seguimiento.

ACTIVIDAD No. 4

Reunión con el Gerente Técnico, Ingeniero Elvis Chajon para planificar las capacitaciones para el uso y manejo de equipo de medición como lo es GPS y Estación Total.

ACTIVIDAD No. 5

Reunión con los responsables del proceso de identificación de Sitios Arqueológicos y Lugares Ceremoniales para conocer los avances y establecer la posibilidad de generar un proyecto para atender el tema en los 13 municipios que hacen falta de los 68 municipios declarados como zonas en proceso catastral

ACTIVIDAD No. 6

Participación en taller para revisar la propuesta de Política de participación de las Municipalidades en el proceso de actualización.



REGISTRO DE INFORMACIÓN CATASTRAL
Construyendo la seguridad jurídica de la tierra

REGISTRO DE INFORMACIÓN CATASTRAL DE GUATEMALA
INFORME MENSUAL DE ACTIVIDADES

RENGLÓN PRESUPUESTARIO 029 "OTRAS REMUNERACIONES DEL PERSONAL TEMPORAL"	
NOMBRE DEL CONTRATISTA: JOSÉ IVÁN MALDONADO MARTÍNEZ	**No. De Contrato:** RIC-R-029-014-2022.
NOMBRE DEL SERVICIO: Técnico en Gestión de Desarrollo Territorial, Catastral y Mercadeo.	**Dirección Municipal, Gerencia, Coordinación o Unidad:** Coordinación de la Escuela de Formación y Capacitación para el Desarrollo Territorial y Catastral -ESCAT-
Proyecto: Registro de Información Catastral de Guatemala -RIC-.	**Periodo:** Febrero de 2022

1. Se apoyó con el mercadeo de actividades y cursos desarrollados por la Escuela de Formación y Capacitación para el Desarrollo Territorial y Catastral -ESCAT-, correspondientes al mes de febrero del 2022 por medios digitales de la ESCAT.

2. Se colaboró en la actualización de imágenes de bienvenida correspondientes a los Cursos Técnico Agrimensor y Profesional Agrimensor en el mes de febrero en la plataforma virtual Moodle de la ESCAT.

3. Se apoyó en la elaboración de Afiche para el Curso Técnico Agrimensor, TA-E4-GESTIÓN AMBIENTAL LOCAL.

4. Se apoyó en la elaboración de Afiche para el Curso Técnico Agrimensor, TA-E5-2022- IIDEMAYA.

5. Se apoyó en la elaboración de Afiche para el Curso Técnico Agrimensor, TA-E6-2022- MANCOMUNIDAD GRAN CIUDAD DEL SUR.

6. Se apoyó en la generación de boletas de pago para el Curso Técnico Agrimensor TA-E3-2022- CUNORI.

7. Se apoyó en la generación de boletas de pago para el Curso Técnico Agrimensor TA-E4-GESTIÓN AMBIENTAL LOCAL.

8. Se apoyó en la generación de boletas de pago para el Curso Técnico Agrimensor TA-E5-2022- IIDEMAYA.

9. Se apoyó en la generación usuarios y contraseñas para los participantes del Curso Técnico Agrimensor TA-E3-2022- CUNORI en la plataforma Moodle de -ESCAT-.

« 21ª Calle 10-58, zona 13 Aurora II, Guatemala, Centro América PBX: (502) 2462-8400 http://www.ric.gob.gt

10. Se apoyó en la generación usuarios y contraseñas para los participantes del Curso Técnico Agrimensor TA-E4-2022- GESTIÓN AMBIENTAL LOCAL. en la plataforma Moodle de -ESCAT-.

11. Se apoyó en la generación usuarios y contraseñas para los participantes del Curso Técnico Agrimensor TA-E5-2022-IIDEMAYA. en la plataforma Moodle de -ESCAT-.

12. Se colaboró en la apertura y bienvenida del Módulo 0 a los estudiantes del curso Profesional Agrimensor PA-E2-2022.

13. Se colaboró en la apertura y bienvenida del Módulo 0 a los estudiantes del curso Técnico Agrimensor TA-E3-2022- CUNORI.

14. Se colaboró en la apertura y bienvenida del Módulo 0 a los estudiantes del curso Técnico Agrimensor TA-E4-2022-GESTIÓN AMBIENTAL LOCAL.

15. Se colaboró en la apertura y bienvenida del Módulo 0 a los estudiantes del curso Técnico Agrimensor TA-E5-2022-IIDEMAYA.

16. Se apoyo en el control de asistencia del "Seminario sobre Conservación del Medio Ambiente" Para el Desarrollo Territorial, dirigido al personal interno del Registro de Información Catastral de Guatemala -RIC-.

17. Se apoyo en el control de asistencia del Seminario, "Capacitación a MIPYMES para Cadenas de Valor" Para el Desarrollo Territorial, dirigido al personal interno del Registro de Información Catastral de Guatemala -RIC-.

FIRMA:
José Iván Maldonado Martínez
Técnico en Gestión de Desarrollo Territorial, Catastral y Mercadeo.

Vo.Bo.:
Ing. Jonatan René Ixcot Carrillo
Coordinador General ESCAT
Registro de Información Catastral de Guatemala

« 21ª Calle 10-58, zona 13 Aurora II, Guatemala, Centro América PBX: (502) 2462-8400 http://www.ric.gob.gt

ANEXOS CORRESPONDIENTES DEL 01 AL 28 DE FEBRERO DEL 2022

JOSÉ IVÁN MALDONADO MARTÍNEZ
TÉCNICO EN GESTIÓN DE DESARROLLO TERRITORIAL, CATASTRAL Y MERCADEO

CONTRATO RIC-R-029-014-2022

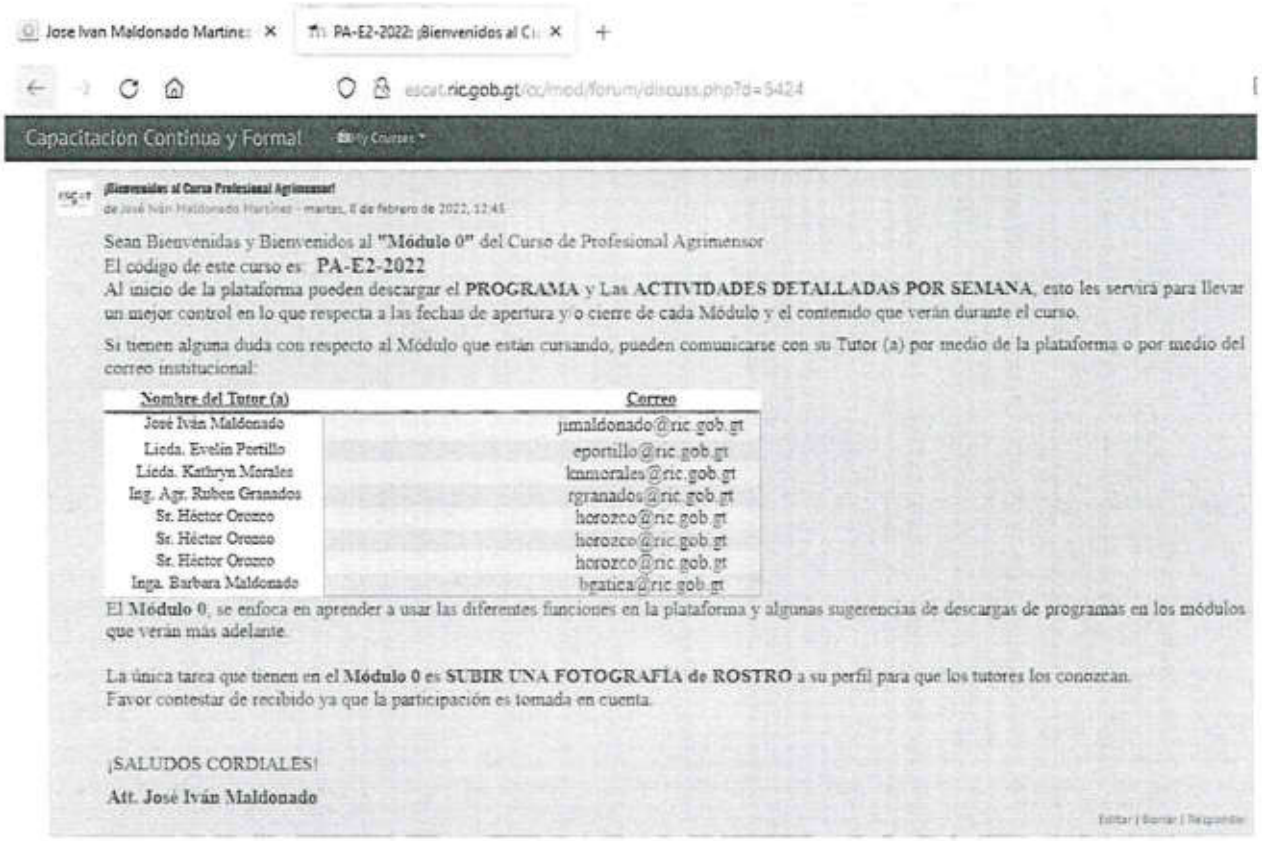

Jose Ivan Maldonado Martinez | PA-E2-2022: ¡Bienvenidos al C...

escat.ric.gob.gt/oc/mod/forum/discuss.php?d=5424

Capacitación Continua y Formal

¡Bienvenidos al Curso Profesional Agrimensor!

de José Iván Maldonado Martínez - martes, 8 de febrero de 2022, 12:45

Sean Bienvenidas y Bienvenidos al **"Módulo 0"** del Curso de Profesional Agrimensor
El código de este curso es: **PA-E2-2022**
Al inicio de la plataforma pueden descargar el **PROGRAMA** y Las **ACTIVIDADES DETALLADAS POR SEMANA**, esto les servirá para llevar un mejor control en lo que respecta a las fechas de apertura y/o cierre de cada Módulo y el contenido que verán durante el curso.

Si tienen alguna duda con respecto al Módulo que están cursando, pueden comunicarse con su Tutor (a) por medio de la plataforma o por medio del correo institucional:

Nombre del Tutor (a)	Correo
José Iván Maldonado	jimaldonado@ric.gob.gt
Licda. Evelin Portillo	eportillo@ric.gob.gt
Licda. Kathryn Morales	kmorales@ric.gob.gt
Ing. Agr. Ruben Granados	rgranados@ric.gob.gt
Sr. Héctor Orozco	horozco@ric.gob.gt
Sr. Héctor Orozco	horozco@ric.gob.gt
Sr. Héctor Orozco	horozco@ric.gob.gt
Inga. Barbara Maldonado	bgatica@ric.gob.gt

El **Módulo 0**, se enfoca en aprender a usar las diferentes funciones en la plataforma y algunas sugerencias de descargas de programas en los módulos que verán más adelante.

La única tarea que tienen en el **Módulo 0** es **SUBIR UNA FOTOGRAFÍA de ROSTRO** a su perfil para que los tutores los conozcan.
Favor contestar de recibido ya que la participación es tomada en cuenta.

¡SALUDOS CORDIALES!

Att. José Iván Maldonado

Editar | Borrar | Responder

Re: ¡Bienvenidos al Curso Profesional Agrimensor!

de Luis Enrique Roche Ramírez - martes, 8 de febrero de 2022, 20:12

Recibido. Gracias por la bienvenida.

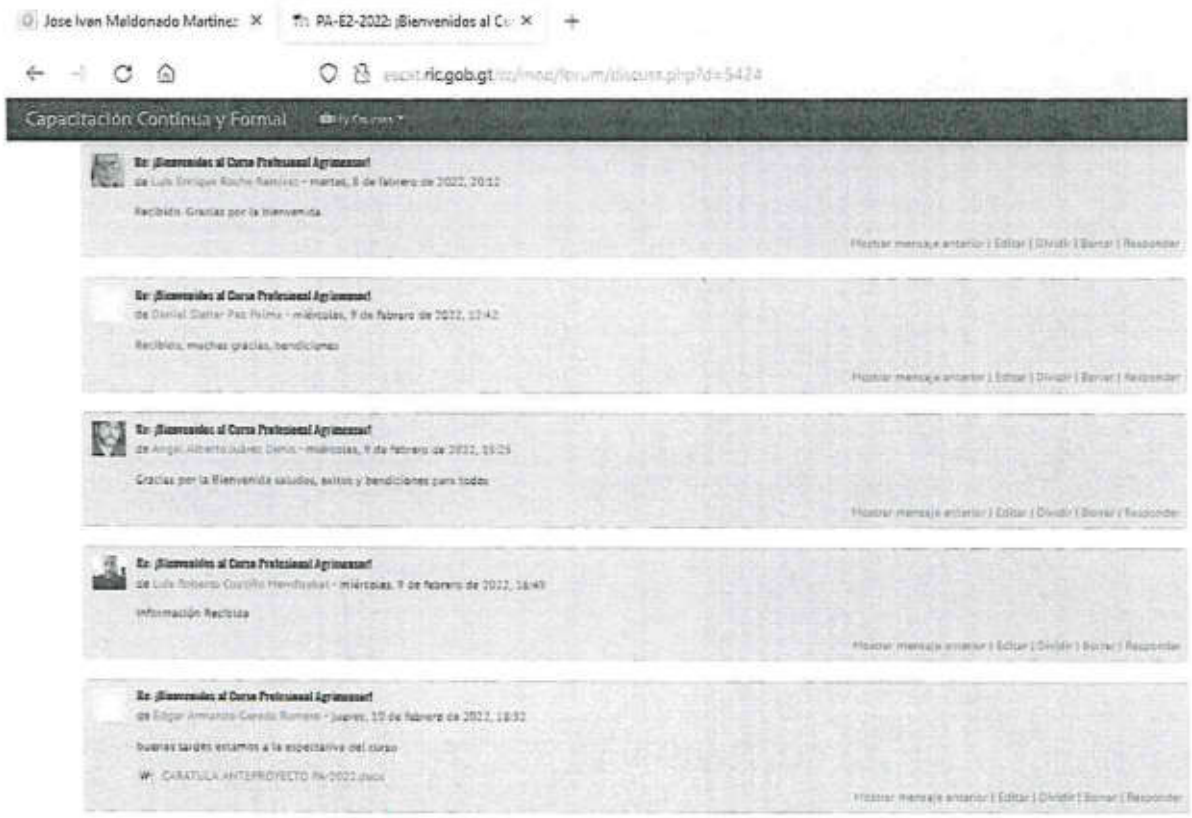

Jose Ivan Maldonado Martinez | PA-E2-2022: ¡Bienvenidos al C...

escat.ric.gob.gt/oc/mod/forum/discuss.php?d=5424

Capacitación Continua y Formal

Re: ¡Bienvenidos al Curso Profesional Agrimensor!

de Luis Enrique Roche Ramírez - martes, 8 de febrero de 2022, 20:12

Recibido. Gracias por la bienvenida.

Mostrar mensaje anterior | Editar | Dividir | Borrar | Responder

Re: ¡Bienvenidos al Curso Profesional Agrimensor!

de Daniel Dieter Paz Palma - miércoles, 9 de febrero de 2022, 12:42

Recibido, muchas gracias, bendiciones

Mostrar mensaje anterior | Editar | Dividir | Borrar | Responder

Re: ¡Bienvenidos al Curso Profesional Agrimensor!

de Angel Alberto Juárez Deras - miércoles, 9 de febrero de 2022, 19:26

Gracias por la Bienvenida saludos, exitos y bendiciones para todos

Mostrar mensaje anterior | Editar | Dividir | Borrar | Responder

Re: ¡Bienvenidos al Curso Profesional Agrimensor!

de Luis Roberto Castillo Hernández - miércoles, 9 de febrero de 2022, 16:49

Información Recibida

Mostrar mensaje anterior | Editar | Dividir | Borrar | Responder

Re: ¡Bienvenidos al Curso Profesional Agrimensor!

de Edgar Armando Cuevas Romero - jueves, 10 de febrero de 2022, 18:52

buenas tardes estamos a la espectativa del curso

CARATULA ANTEPROYECTO PA-2022.docx

Mostrar mensaje anterior | Editar | Dividir | Borrar | Responder

Jose Ivan Maldonado Martinez × • Curso: TA E4 2022 CUNORI Ge × +

escat.ric.gob.gt/course/view.php?id=513

Capacitación Continua y Formal

Transfiriendo datos desde escat.ric.gob.gt...

Jose Ivan Maldonado Martinez × TA E4 2022 CUNORI Gestión Am × +

escat.ric.gob.gt/enrol/users.php?id=513

Capacitación Continua y Formal

Usuarios matriculados

Buscar | Métodos de matriculación: Todos | Rol: Todos | Estado: Todos | Filtro | Reiniciar | Matricular usuarios

Nombre / Apellido(s) / Nombre - fonética / Apellidos - fonética / Nombre intermedio / Nombre alternativo / Número de ID / Dirección de correo	Último acceso al curso	Roles	Grupos	Métodos de matriculación
Kathryn Nadyeshda Arreaga Morales Bermudez knamorales@gmail.com	4 horas 9 minutos	Docente ESCAT		Matriculación manual desde jueves, 17 de febrero de 2022, 00:00
Hellen Yesserla Aguirre Lira huguire2303@gmail.com	1 día 15 horas	Estudiante ESCAT		Matriculación manual desde martes, 15 de febrero de 2022, 00:00
Diana María Alas España dianealas23@gmail.com	19 horas 33 minutos	Estudiante ESCAT		Matriculación manual desde jueves, 17 de febrero de 2022, 00:00
Darlin Jamileth Arriaza Pérez darlinjamilethharriazaperez@gmail.com	2 días 5 horas	Estudiante ESCAT		Matriculación manual desde martes, 15 de febrero de 2022, 00:00
Ana Valeria Bergansa Pazos valeriabergansa1128@gmail.com	23 horas 34 minutos	Estudiante ESCAT		Matriculación manual desde martes, 15 de febrero de 2022, 00:00
Emely Azeneth Cervantes García emelycervantes3@gmail.com	1 día 17 horas	Estudiante ESCAT		Matriculación manual desde martes, 15 de febrero de 2022, 00:00
Katherine Sofía Cacino Ríos katherinc917@gmail.com	21 minutos 19 segundos	Estudiante ESCAT		Matriculación manual desde martes, 15 de febrero de 2022, 00:00
Diego Alejandro Chang Mejía diegochang56@gmail.com	1 día 21 horas	Estudiante ESCAT		Matriculación manual desde martes, 15 de febrero de 2022, 00:00
Jaslin Evangelica Contreras Estrada jaslinc14@gmail.com	Nunca	Estudiante ESCAT		Matriculación manual desde martes, 15 de febrero de 2022, 00:00
Karla María Cordón Santa Cruz bellamariacordon14042001@gmail.com	46 minutos 34 segundos	Estudiante ESCAT		Matriculación manual desde martes, 15 de febrero de 2022, 00:00

Jose Ivan Maldonado Martine: × | Curso: TA-E5-2022-IIDEMAYA ×

escat.ric.gob.gt/ric/course/view.php?id=514

Capacitación Continua y Formal

Jose Ivan Maldonado Martine: × | TA-E5-2022-IIDEMAYA: 16 usu ×

escat.ric.gob.gt/ric/enrol/users.php?id=514

Capacitación Continua y Formal

Área personal ► Mis cursos ► ESCAT 2022 ► Técnico Agrimensor 2022 ► TA-E5-2022-IIDEMAYA ► Usuarios ► Usuarios matriculados

ESCAT

Usuarios matriculados

Buscar | Métodos de matriculación: Todos | Rol: Todos | Estado: Todos | Filtro | Reiniciar | Matricular usuarios

Nombre / Apellido(s) / Nombre - fonética / Apellidos - fonética / Nombre intermedio / Nombre alternativo / Número de ID / Dirección de correo	Último acceso al curso	Roles	Grupos	Métodos de matriculación
Kathryn Nadyeshda Annelyz Morales Barrondo kmemorales@gmail.com	Nunca	Docente ESCAT		Matriculación manual desde miércoles, 23 de febrero de 2022, 00:00
Casimiro Adrian Bravo Samilzo casadri22@hotmail.com	Nunca	Estudiante ESCAT		Matriculación manual desde miércoles, 23 de febrero de 2022, 00:00
Raquel Catté de León cattedeleon@gmail.com	Nunca	Estudiante ESCAT		Matriculación manual desde miércoles, 23 de febrero de 2022, 00:00
Rothnay Alfredo Castellanos Ochaeta rothnaycastellanos97.ro@gmail.com	Nunca	Estudiante ESCAT		Matriculación manual desde miércoles, 23 de febrero de 2022, 00:00
Amalán Alexander Cuc Castillo 2000alexandercuc@gmail.com	Nunca	Estudiante ESCAT		Matriculación manual desde miércoles, 23 de febrero de 2022, 00:00
Skarleth Dayana del Valle Hernández dayanask.10@gmail.com	Nunca	Estudiante ESCAT		Matriculación manual desde miércoles, 23 de febrero de 2022, 00:00
Victor Josué Felipe Yucuté classklanjuyu@gmail.com	Nunca	Estudiante ESCAT		Matriculación manual desde miércoles, 23 de febrero de 2022, 00:00
Silvestre de Jesús García García silvestre0garcia@gmail.com	Nunca	Estudiante ESCAT		Matriculación manual desde miércoles, 23 de febrero de 2022, 00:00
Ruben Fernando Granados Alegria	1 hora 16	Docente ESCAT		Matriculación manual desde martes, 22 de

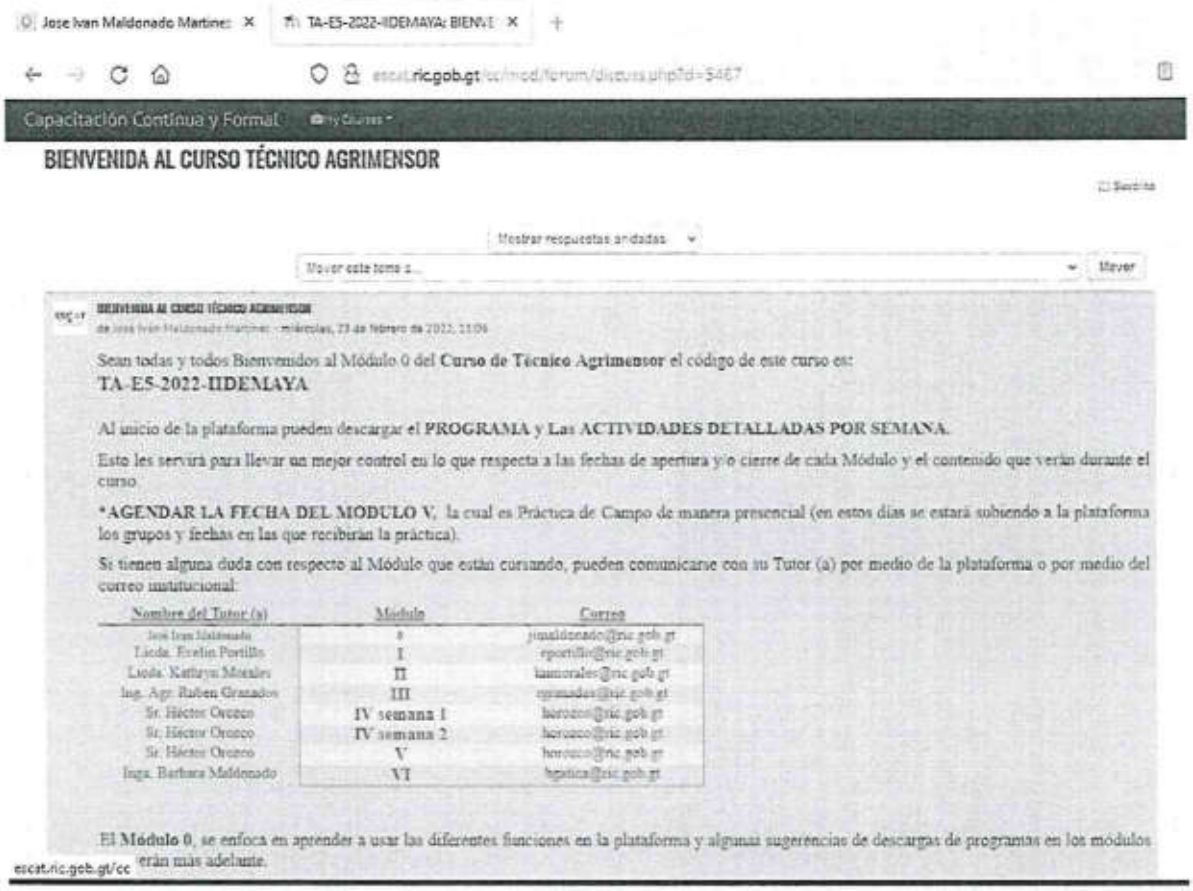

Jose Ivan Maldonado Martinez | TA-ES-2022-IIDEMAYA: BIENVE

escat.ric.gob.gt/cc/mod/forum/discuss.php?d=5467

Capacitación Continua y Formal

BIENVENIDA AL CURSO TÉCNICO AGRIMENSOR

Mostrar respuestas anidadas

Mover este tema a... Mover

BIENVENIDA AL CURSO TÉCNICO AGRIMENSOR

de José Iván Maldonado Martínez - miércoles, 23 de febrero de 2022, 11:06

Sean todas y todos Bienvenidos al Módulo 0 del **Curso de Técnico Agrimensor** el código de este curso es:
TA-ES-2022-IIDEMAYA

Al inicio de la plataforma pueden descargar el **PROGRAMA** y Las **ACTIVIDADES DETALLADAS POR SEMANA.**

Esto les servirá para llevar un mejor control en lo que respecta a las fechas de apertura y/o cierre de cada Módulo y el contenido que verán durante el curso.

***AGENDAR LA FECHA DEL MODULO V**, la cual es Práctica de Campo de manera presencial (en estos días se estará subiendo a la plataforma los grupos y fechas en las que recibirán la práctica).

Si tienen alguna duda con respecto al Módulo que están cursando, pueden comunicarse con su Tutor (a) por medio de la plataforma o por medio del correo institucional:

Nombre del Tutor (a)	Módulo	Correo
José Iván Maldonado	0	jimaldonado@ric.gob.gt
Licda. Evelin Portillo	I	eportillo@ric.gob.gt
Licda. Kathryn Morales	II	kamorales@ric.gob.gt
Ing. Agr. Rubén Granados	III	rgranados@ric.gob.gt
Sr. Héctor Orozco	IV semana 1	horozco@ric.gob.gt
Sr. Héctor Orozco	IV semana 2	horozco@ric.gob.gt
Sr. Héctor Orozco	V	horozco@ric.gob.gt
Inga. Barbara Maldonado	VI	bgaitca@ric.gob.gt

El **Módulo 0**, se enfoca en aprender a usar las diferentes funciones en la plataforma y algunas sugerencias de descargas de programas en los módulos verán más adelante.

escat.ric.gob.gt/cc

Jose Ivan Maldonado Martinez | Curso: TA E4 2022 CUNORI Ge

escat.ric.gob.gt/cc/course/view.php?id=513

Capacitación Continua y Formal

Módulo 0: Uso de la Plataforma

Sean bienvenidos a la semana de adaptación a nuestra **Plataforma Virtual -ESCAT-**

Durante esta semana realizaremos ejercicios para familiarizarnos con el entorno virtual y los elementos (foros, tareas, enlaces, mensajes) que contiene la plataforma.

La dinámica será la siguiente:
1. Aparecerán varios enlaces que contienen videotutoriales los cuales ejemplificarán los pasos a seguir en el uso de cada elemento de la plataforma.
Es importante que al ver el video puedan escucharlo con bocinas o audífonos.
2. Deberán realizar los ejercicios solicitados por el tutor para tener la experiencia junto con los participantes del curso.

Será un gusto acompañarlos y apoyarlos en cualquier duda o inquietud.

Correo electrónico jimaldonado@ric.gob.gt

José Iván Maldonado Martínez
Encargado de Módulo

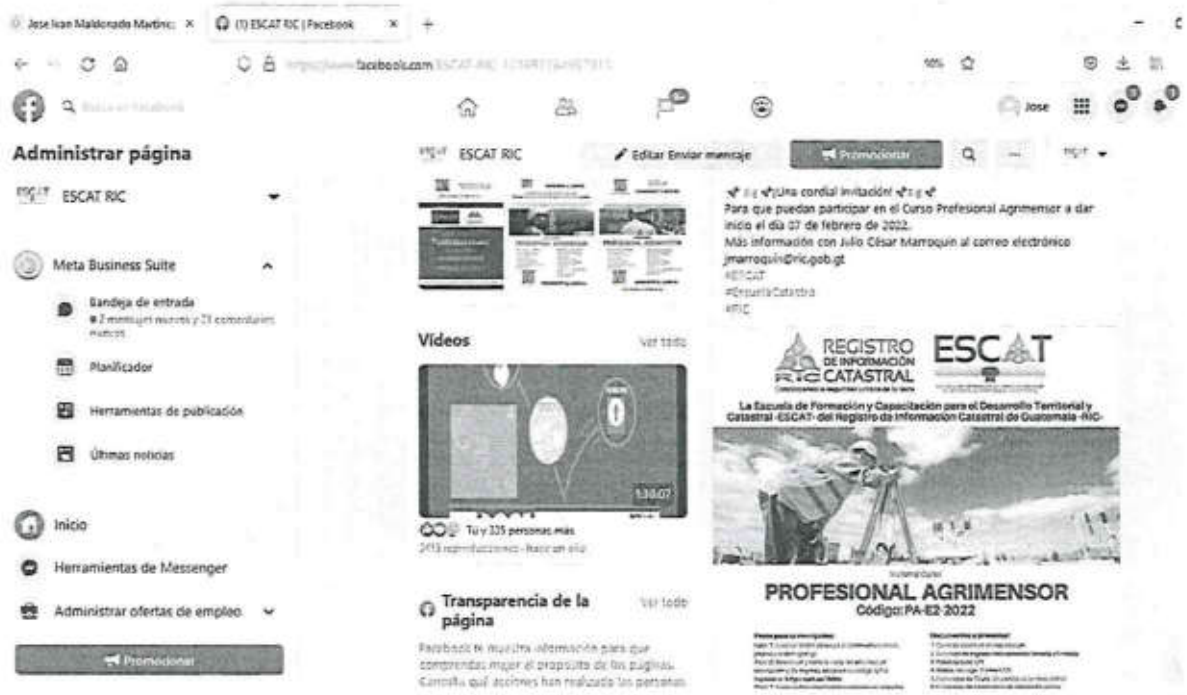
Jose Ivan Maldonado Martinez
(1) ESCAT RIC | Facebook
Administrar página
ESCAT RIC
Meta Business Suite
Bandeja de entrada
Planificador
Herramientas de publicación
Últimas noticias
Inicio
Herramientas de Messenger
Administrar ofertas de empleo
Promocionar
Editar
Enviar mensaje
Promocionar
Vídeos
Ver todo
Tú y 325 personas más
Transparencia de la página
Ver todo
Una cordial invitación
Para que puedan participar en el Curso Profesional Agrimensor a dar inicio el día 07 de febrero de 2022.
Más información con Julio César Marroquín al correo electrónico jmarroquin@ric.gob.gt
#ESCAT
#EscuelaCatastro
#RIC
REGISTRO DE INFORMACIÓN CATASTRAL
ESCAT
La Escuela de Formación y Capacitación para el Desarrollo Territorial y Catastral -ESCAT- del Registro de Información Catastral de Guatemala -RIC-
PROFESIONAL AGRIMENSOR
Código: PA-E2-2022

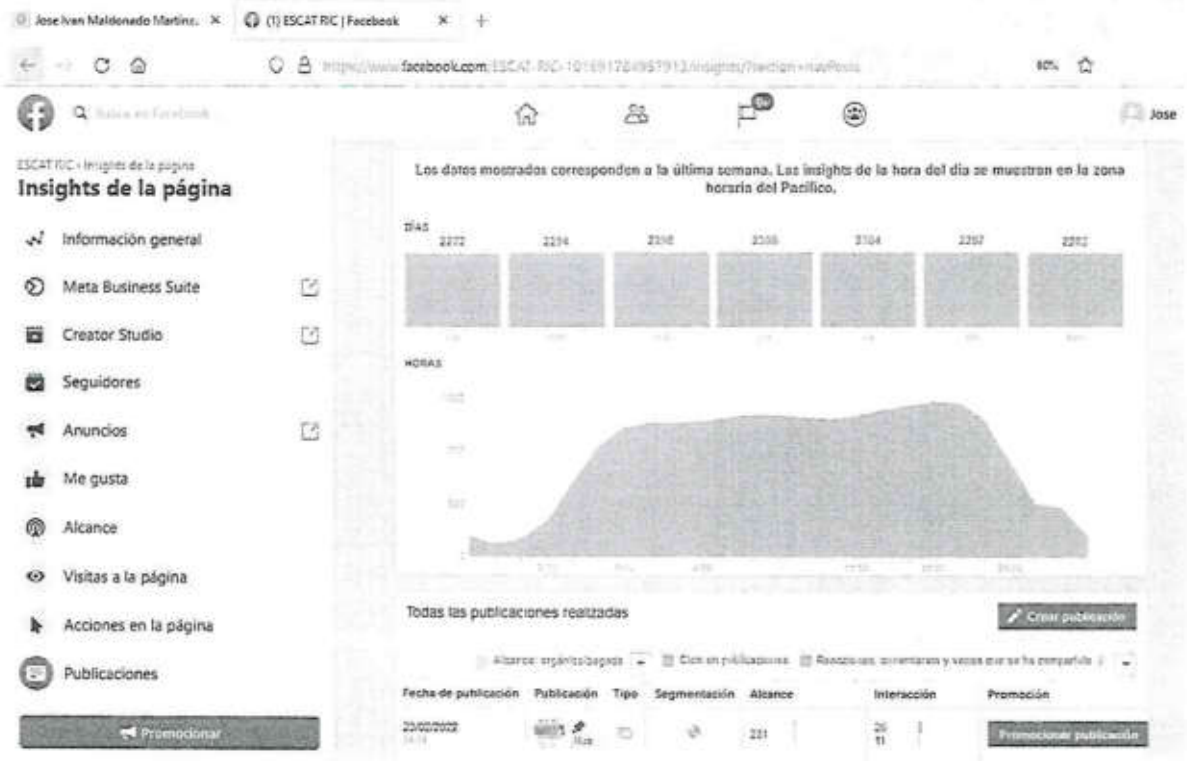
Jose Ivan Maldonado Martinez
(1) ESCAT RIC | Facebook
facebook.com
Insights de la página
Información general
Meta Business Suite
Creator Studio
Seguidores
Anuncios
Me gusta
Alcance
Visitas a la página
Acciones en la página
Publicaciones
Promocionar
Los datos mostrados corresponden a la última semana. Las insights de la hora del día se muestran en la zona horaria del Pacífico.
DÍAS
HORAS
Todas las publicaciones realizadas
Crear publicación
Fecha de publicación
Publicación
Tipo
Segmentación
Alcance
Interacción
Promoción
Promocionar publicación

REGISTRO DE INFORMACIÓN CATASTRAL
Construyendo la seguridad jurídica de la tierra

Mancomunidad Gran Ciudad del Sur

ESCAT
ESCUELA DE FORMACIÓN Y CAPACITACIÓN PARA EL DESARROLLO TERRITORIAL Y CATASTRAL

La Escuela de Formación y Capacitación para el Desarrollo Territorial y Catastral -ESCAT- del Registro de Información Catastral de Guatemala -RIC-



Invitan al Curso:

TÉCNICO AGRIMENSOR

Código: TA-E6-2022 - Mancomunidad Gran Ciudad del Sur

Pasos para la inscripción:

Paso 1: Solicitar orden de pago al correo electrónico: rgranados@ric.gob.gt
Paso 2: Descarga y llena la carta de solicitud de inscripción e ingreso, escanear el código QR o ingresar a: **https://cutt.ly/3UXVZvz**
Paso 3: Envía la documentación completa escaneada en formato PDF al correo: eportillo@ric.gob.gt

Documentos a presentar:

1. Cartas de solicitud de inscripción e ingreso que deberán ser debidamente llenadas y firmadas.
2. Fotocopia de DPI (ambos lados).
3. Fotocopia de Título Nivel Medio Diversificado (ambos lados).
4. Fotocopia boleta de pago (forma 63A) .

Mayor información:
Licda. Evelin Portillo / eportillo@ric.gob.gt

NOTA: Únicamente se tramitará la inscripción a las personas que envíen la documentación completa.

Modalidad E-Learning
Inversión Q. 200.00

Fecha de inicio: 28 de febrero del 2022
Último día para inscripción: 25 de febrero

Registro de Información Catastral de Guatemala -RIC- ww.ric.gob.gt

REGISTRO DE INFORMACIÓN CATASTRAL
Construyendo la seguridad jurídica de la tierra

Gestión Ambiental Local
CUNORI

ESCAT
ESCUELA DE FORMACIÓN Y CAPACITACIÓN PARA EL DESARROLLO TERRITORIAL Y CATASTRAL

La Escuela de Formación y Capacitación para el Desarrollo Territorial y Catastral -ESCAT- del Registro de Información Catastral de Guatemala -RIC-



Invitan al Curso:

TÉCNICO AGRIMENSOR

Código: TA-E4-2022-CUNORI - Ingeniría Gestión Ambiental Local

Pasos para la inscripción:

Paso 1: Solicitar orden de pago al correo electrónico: rgranados@ric.gob.gt
Paso 2: Descarga y llena la carta de solicitud de inscripción e ingreso, escanear el código QR o ingresar a: **https://cutt.ly/3UXVZvz**
Paso 3: Envía la documentación completa escaneada en formato PDF al correo: rgranados@ric.gob.gt

Documentos a presentar:

1. Cartas de solicitud de inscripción e ingreso que deberán ser debidamente llenadas y firmadas.
2. Fotocopia de DPI (ambos lados).
3. Fotocopia de Título Nivel Medio Diversificado (ambos lados).
4. Fotocopia boleta de pago (forma 63A) .

Mayor información:
Ing. Agr. Ruben Granados / rgranados@ric.gob.gt

NOTA: Unicamente se tramitará la inscripción a las personas que envíen la documentación completa.

Modalidad E-Learning
Inversión Q. 200.00

Fecha de inicio: 14 de febrero del 2022
Último día para inscripción: 11 de febrero

Registro de Información Catastral de Guatemala -RIC- ww.ric.gob.gt

REGISTRO DE INFORMACIÓN CATASTRAL
Construyendo la seguridad jurídica de la tierra

CUNORI USAC

ESCAT
ESCUELA DE FORMACIÓN Y CAPACITACIÓN PARA EL DESARROLLO TERRITORIAL Y CATASTRAL

La Escuela de Formación y Capacitación para el Desarrollo Territorial y Catastral -ESCAT- del Registro de Información Catastral de Guatemala -RIC-



Invitan al Curso:

TÉCNICO AGRIMENSOR

Código: TA-E3-2022-CUNORI

Pasos para la inscripción:

Paso 1: Solicitar orden de pago al correo electrónico: rgranados@ric.gob.gt
Paso 2: Descarga y llena la carta de solicitud de inscripción e ingreso, escanear el código QR o ingresar a: **https://cutt.ly/3UXVZvz**
Paso 3: Envia la documentación completa escaneada en formato PDF al correo: rgranados@ric.gob.gt

Documentos a presentar:

1. Cartas de solicitud de inscripción e ingreso que deberán ser debidamente llenadas y firmadas.
2. Fotocopia de DPI (ambos lados).
3. Fotocopia de Título Nivel Medio Diversificado (ambos lados).
4. Fotocopia boleta de pago (forma 63A) .

Mayor información:
Ing. Agr. Ruben Granados / rgranados@ric.gob.gt
NOTA: Unicamente se tramitará la inscripción a las personas que envíen la documentación completa.

Modalidad E-Learning
Inversión Q. 200.00

Fecha de inicio: 07 de febrero del 2022
Último día para inscripción: 04 de febrero

Registro de Información Catastral de Guatemala -RIC- ww.ric.gob.gt

REGISTRO DE INFORMACIÓN CATASTRAL
Construyendo la seguridad jurídica de la tierra

ESCAT
ESCUELA DE FORMACIÓN Y CAPACITACIÓN PARA EL DESARROLLO TERRITORIAL Y CATASTRAL

La Escuela de Formación y Capacitación para el Desarrollo Territorial y Catastral -ESCAT- del Registro de Información Catastral de Guatemala -RIC-

Invitan al Curso:

TÉCNICO AGRIMENSOR

Código: TA-E5-2022 - IIDEMAYA

Pasos para la inscripción:

Paso 1: Solicitar orden de pago al correo electrónico: rgranados@ric.gob.gt
Paso 2: Descarga y llena la carta de solicitud de inscripción e ingreso, escanear el código QR o ingresar a: **https://cutt.ly/3UXVZvz**
Paso 3: Envía la documentacion completa escaneada en formato PDF al correo: eportillo@ric.gob.gt

Documentos a presentar:

1. Cartas de solicitud de inscripción e ingreso que deberán ser debidamente llenadas y firmadas.
2. Fotocopia de DPI (ambos lados).
3. Fotocopia de Título Nivel Medio Diversificado (ambos lados).
4. Fotocopia boleta de pago (forma 63A).

Mayor Información:
Licda. Evelin Portillo / eportillo@ric.gob.gt

NOTA: Unicamente se tramitará la inscripción a las personas que envíen la documentación completa.

Modalidad E-Learning
Inversión Q. 200.00

Fecha de inicio: 21 de febrero del 2022
Último día para inscripción: 18 de febrero

Registro de Información Catastral de Guatemala -RIC- ww.ric.gob.gt

M Recibidos (252) - escuelaescat × Asistencia - Google Drive × ASISTENCIA DIPLOMADO - "Se ×

ASISTENCIA DIPLOMADO - "Seminario sobre conservación del medio am

Preguntas Respuestas Configuración

REGISTRO DE INFORMACIÓN CATASTRAL
Construyendo la seguridad jurídica de la tierra

ESCAT

ASISTENCIA DIPLOMADO - "Seminario sobre conservación del medio ambiente" PARA EL DESARROLLO TERRITORIAL, del 01 al 28 de febrero 2022

Favor llenar el siguiente formulario:

Correo *

Correo válido

Este formulario registra los correos. Cambiar configuración

Ingrese su nombre completo (Nombres y

Respuesta corta

M Recibidos (252) - escuelaescat × Asistencia - Google Drive × Copia de INSCRIPCIÓN DIPLO ×

Copia de INSCRIPCIÓN DIPLOMADO - "Capacitación a MIPYMES para Ca

Preguntas Respuestas Configuración

REGISTRO DE INFORMACIÓN CATASTRAL
Construyendo la seguridad jurídica de la tierra

ESCAT

ASISTENCIA DIPLOMADO - "Capacitación a MIPYMES para Cadenas de Valor" Para el Desarrollo Territorial, Fecha 01 al 28 de febrero 2022

Favor llenar el siguiente formulario:

Correo *

Correo válido

Este formulario registra los correos. Cambiar configuración

Ingrese su nombre completo (Nombres y Apellidos) *

Texto de respuesta corta

REGISTRO DE INFORMACIÓN CATASTRAL
Construyendo la seguridad jurídica de la tierra

REGISTRO DE INFORMACIÓN CATASTRAL DE GUATEMALA
INFORME MENSUAL DE ACTIVIDADES

RENGLÓN PRESUPUESTARIO 029 "OTRAS REMUNERACIONES DEL PERSONAL TEMPORAL"	
Nombre del CONTRATISTA: Regina Xiomara Menchú Amézquita	**No. De Contrato**: RIC-R-029-015-2022
NOMBRE DEL SERVICIO: Técnico en Gestión	**Dirección Municipal, Gerencia, Coordinación o Unidad:** Coordinación de la Escuela de formación y Capacitación para el Desarrollo Territorial y Catastral –ESCAT-
Proyecto: Registro de Información Catastral de Guatemala	**Periodo:** Febrero 2022

1-. Se coadyuvó en la gestión de seguimiento a las actividades del curso Profesional Agrimensor 2022.

Curso Profesional Agrimensor PA-E2-2022.

2-. Se apoyó en la gestión de recopilación de datos del Curso Profesional Agrimensor y actualización de estadísticas 2022

Se coadyuvó en la recopilación de datos de cada estudiante del curso PA-E2-2022.

3-. Se apoyó en la gestión de recopilación de datos del Curso Técnico Agrimensor y actualización de estadísticas 2022.

Se coadyuvó en la recopilación de datos de cada estudiante del curso TA-E3-2022.
Se coadyuvó en la recopilación de datos de cada estudiante del curso TA-E4-2022.
Se coadyuvó en la recopilación de datos de cada estudiante del curso TA-E5-2022.
Se coadyuvó en la recopilación de datos de cada estudiante del curso TA-E6-2022.

4-. Se apoyó en la gestión de recopilación de datos de los diferentes cursos libres que imparte la ESCAT 2022.

Seminario RIC-ESCAT-MP.
Capacitación a MIPYMES para Cadenas de Valor / RIC.
Seminario sobre Conservación del Medio Ambiente / RIC.
Capacitación a MIPYMES para Cadenas de Valor / USAC.
Seminario sobre Conservación del Medio Ambiente / USAC.
Capacitación a la Plataforma Virtual ESCAT.

5-. Se apoyó en la gestión de captación de información procedente de los interesados en cursos y capacitaciones Impartidas por la ESCAT.

Se coadyuvó en la gestión de traslado de información vía telefónica de los diferentes cursos que imparte la ESCAT 2022.

Se coadyuvó en la gestión de envió de correos con información del curso Profesional Agrimensor PA-E2-2022.

« 21ª Calle 10-58, zona 13 Aurora II, Guatemala, Centro América PBX: (502) 2462-8400 http://www.ric.gob.gt

6-. Se apoyó en la gestión de diferentes tareas que me asignaron los capacitadores de cursos impartidos por la ESCAT.

7-. Se apoyó en revisión y archivo de expedientes, cursos Profesional Agrimensor:

Se coadyuvó en la revisión de expedientes de cada estudiante, organización de papelería académica y generación de reporte con el estado y seguimiento del curso PA-E2-2022.

8-. Se apoyó en la gestión de creación de usuarios de la plataforma virtual ESCAT.

Curso Profesional Agrimensor PA-E2-2022.

9-. Se Coadyuvó en la elaboración del Informe mensual Sociolingüístico de los diferentes cursos que imparte la ESCAT.

Profesional Agrimensor.
Técnico Agrimensor.
Seminario RIC-ESCAT-MP.
Capacitación a MIPYMES para Cadenas de Valor / RIC.
Seminario sobre conservación del medio ambiente / RIC.
Capacitación a MIPYMES para Cadenas de Valor / USAC.
Seminario sobre conservación del medio ambiente / USAC.
Capacitación a la Plataforma Virtual ESCAT.

10-. Se apoyó en la gestión de soporte en el control de los cursos libres, utilizando la aplicación Meet en horarios y grupos establecidos.

Capacitación a MIPYMES para Cadenas de Valor / RIC.
Seminario sobre conservación del medio ambiente / RIC.

FIRMA: _____ Regina Xiomara Menchú Amézquita Técnico en Gestión	**Vo.Bo.:** _____ Ing. Jonatan René Ixcot Carrillo Coordinador General ESCAT Registro de Información Catastral de Guatemala

« 21ª Calle 10-58, zona 13 Aurora II, Guatemala, Centro América PBX: (502) 2462-8400 http://www.ric.gob.gt

ANEXOS

REGINA XIOMARA MENCHÚ AMÉZQUITA

CONTRATO RIC-R-029-015-2022

TÉCNICO EN GESTIÓN

FEBRERO 2022

Se coadyuvó en la gestión de seguimiento a las actividades del curso Profesional Agrimensor 2022.

REGISTRO DE INFORMACION CATASTRAL DE GUATEMALA
RIC - CENTRAL
AVENIDA LAS AMÉRICAS 5-76 ZONA 13, INTERIOR IGN OFICINAS DE

ORDEN DE PAGO **212022498146**

FECHA: 07/02/2022 15:58:58
DEPOSITO EN:
BANCO DE DESARROLLO RURAL, S.A. -BANRURAL-
FONDO CATASTRAL PRIVATIVO RIC
3-033-83858-7

DETALLE DE PRODUCTOS

CANT	PROD	UNIT	TOTAL
1		2,000.00	2,000.00
curso - Prof. Agr.			

TOTAL Q. 2,000.00

SOLICITUD # **21221199723528146**

PARA CONSULTA EN LÍNEA VISITE:

https://portal.ric.gob.gt/consultas

USUARIO: R_MENCHU

FECHA MAXIMA EN QUE EL BANCO ACEPTARA ESTA ORDEN DE PAGO
09/03/2022

AUT. S/RES. DE CGC NO. MH./000801
DE GESTION 162845

ATX 439

Se apoyó en la gestión de recopilación de datos del Curso Profesional Agrimensor y actualización de estadísticas 2022

16	92510	Soltero	Masculino	Marcelino Larios Gucx	CUI	2356 83191 0805	Chinautla	Guatemala	Guatemala	3040-8867	k'iche
17	92492	Soltero	Masculino	Bayron Alfredo Leal Quej	CUI	2598 97426 1605	Tamahú	Alta Verapaz	Alta Verapaz	5781-4855	k'iche
18	92320	Soltero	Masculino	Erwin David Luna Corado	CUI	1690 24486 1701	Flores	Petén	Petén	4150-4824	Ladino
19	92498	Soltero	Masculino	Luis Alfredo Max Dubón	CUI	1812 37261 1602	Santa Cruz Verapaz	Alta Verapaz	Alta Verapaz	4938-1986	Ninguno
20	92199	Soltero	Masculino	Dennis Aldair Medina López	CUI	2703 63726 1501	Tactic	Alta Verapaz	Alta Verapaz	3111-5374	Ladino
21	91928	Soltero	Masculino	Alfredo Mirón Nájera	CUI	1697 41923 0114	Jocotenango	Sacatepéquez	Sacatepéquez	4150-4221	Ladino
22	92295	Soltero	Masculino	Kevin Antulio Morán Palencia	CUI	3030 34173 0103	San Pedro Pinula	Jalapa	Jalapa	3047-5230	Ninguno
23	92051	Casado	Masculino	Michel Estuardo Palencia Oajaca	CUI	3211 74575 1703	San Benito	Petén	Petén	4299-5766	Ladino
24	92329	Casado	Masculino	Juan Carlos Polma Olivares	CUI	2376 16601 2101	Jalapa	Jalapa	Jalapa	5579-7344	Ninguno
25	92123	Casado	Masculino	Francisco Raymundo Pérez	CUI	2217 27671 1413	Fray Bartolomé de las Casas	Alta Verapaz	Alta Verapaz	4967-4020	ixil
26	92138	Casado	Masculino	Winston Joao Santa María Vásquez	CUI	1997 32096 1613	Chisec	Alta Verapaz	Alta Verapaz	5762-0530	Ladino
27	92313	Soltero	Masculino	José Fernando Soto Perez	CUI	2900 31340 2217	Quezada	Jutiapa	Jutiapa	5060-6236	Ladino
28	92497	Casado	Masculino	Oscar Armando Sul Melgar	CUI	2158 42506 0314	San Juan Alotenango	Sacatepéquez	Sacatepéquez	5948-5570	Ninguno
29	92560	Casado	Masculino	César Augusto Vásquez Bin	CUI	2213 16620 1604	Tactic	Alta Verapaz	Alta Verapaz	3223-6699	Ladino
30	94150	Soltero	Masculino	Christian Roberto Aguilar Fuentes	CUI	1713316831601	Santa Catalina la Tinta	Alta Verapaz	Alta Verapaz	5830-3251	Ladino
31	92924	Soltero	Masculino	Eduardo Alfonso Alvarez Saquic	CUI	1950724052901	Quetzaltenango	Quetzaltenango	Quetzaltenango	4245-8010	k'iche
32	93730	Casado	Masculino	Carlos Alberto Avalos Ortiz	CUI	1708322430101	Guatemala	Guatemala	Guatemala	4150-7834	Ladino
33	93730	Soltero	Masculino	Luis Roberto Coutiño Mendizabal	CUI	2437937740101	Quetzaltenango	Quetzaltenango	Quetzaltenango	5351-1859	Ninguno
34	94111	Soltero	Masculino	Ricardo Antonio Escalante Luna	CUI	1971347421501	Salamá	Baja Verapaz	Baja Verapaz	4256-4331	Ladino
35	93568	Casado	Masculino	Edgar Armando Gereda Romero	CUI	2329279361804	Morales	Izabal	Izabal	5719-8487	Ladino
36	94263	Soltero	Masculino	Angel Alberto Juárez Donis	CUI	2275020021001	Fraijanes	Guatemala	Escuintla	4349-5399	Ladino
37	93858	Soltero	Masculino	Méndez Tesó	CUI	1602805910901	Quetzaltenango	Quetzaltenango	Quetzaltenango	5762-3013	Ninguno
38	93256	Soltero	Masculino	Daniel Sleiter Paz Palma	CUI	2619953752203	Santa Catarina Mita	Jutiapa	Jutiapa	4719-7233	Ladino
39	93812	Casado	Masculino	Luis Enrique Roche Ramirez	CUI	1755103410101	Antigua Guatemala	Sacatepequez	Sacatepequez	5460-7131	Ladino
40	94107	Soltero	Masculino	Henry Alexander	CUI	2088964511710	Sayaxche	Petén	Petén	3013-9992	
41	[illegible]	[illegible]	[illegible]	[illegible]	CUI	[illegible]	[illegible]	[illegible]	[illegible]	[illegible]	[illegible]



Se apoyó en la gestión de recopilación de datos del Curso Técnico Agrimensor y actualización de estadísticas 2022.

116	117	94709	Soltero	Femenino	Hellen Yessenia Aguirre Lira	CUI	3004 03008 1801	Chiquimula	Chiquimula	3a calle 0-03 Barrio La Democracia Chiquimula	5612-5967	Ladino	
117	118	94488	Soltero	Femenino	Ana Valeria Bergaano Perez	CUI	2471 88026 2001	Chiquimula	Chiquimula	4ta av 1-78 z 01	54197619	Ladino	
120	119	94462	Soltero	Femenino	Katherine Sofia Cerino Rios	CUI	2471 31824 2001	Chiquimula	Chiquimula	a calle 1-24 colonia lemus zona 01 chiquimula	58107007	Ladino	
121	120	94218	Soltero	Femenino	Darlin Jamileth Arriaza Perez	CUI	2891 43568 1804	Morales	Izabal	Barrio El Mirador, Morales	49558033	Ladino	
122	121	94220	Soltero	Femenino	Andrea Patricia Orantes Guerra	CUI	2472 89086 2002	Chiquimula	Chiquimula	Calle Principal Chiquimula	58104517	Ladino	
123	122	94551	Soltero	Femenino	Estefania Maria del Cielo Montero España	CUI	2472 62771 2002	Chiquimula	Chiquimula	5ta calle 06-29 zona 04 Barrio El Molino	58521728	Ninguno	
124	123	94572	Soltero	Femenino	Briana Yaleso Verbena España	CUI	2471 81284 2002	Chiquimula	Chiquimula	Residenciales Chiquimula lote 51	47157615	Ladino	
125	124	94567	Soltero	Femenino	Jaclin Sverdelicia Colloreos España	CUI	2471 58749 2002	Chiquimula	Chiquimula	10a av 7-70 z 03 col Valle Nuevo	58570812	Ladino	
126	125	94321	Soltero	Masculino	Carlos Alfredo Manrriquez Castillo	CUI	2471 69027 2002	Chiquimula	Chiquimula	5ta calle y 03-01 Colonia Ramul z 03	30439744	Ladino	
127	126	94578	Soltero	Femenino	Linda Valentina Miranda España	CUI	2471 48129 2002	Chiquimula	Chiquimula	Residenciales Chiquimula	87564964	Ladino	
128	127	94501	Soltero	Masculino	Jorge Luis Garcia Avelos	CUI	2984 30150 2004	Jocotán	Chiquimula	Barrio Cementerio, calle principal	5589-5103	Ch'orti	
129	128	94489	Soltero	Femenino	Keila Maria Cordón Santa Cruz	CUI	2768 03363 1905	Chiquimula	Chiquimula	Residenciales Campollano	40234752	Ladino	
130	129	94567	Soltero	Femenino	Silvia Raquel De León Santizo	CUI	3112 57576 1906	Los Amates	Izabal	Finca El Piloy Izabal	58036043	Ladino	
131	130	94626	Soltero	Femenino	Grayssel Nichell Garcia Peñate	CUI	3400 37168 2003	Atita	Jutiapa	Barrio La Ermita, Atita Jutiapa	57133078	Ladino	
132	131	94733	Soltero	Femenino	Silvia Maria Anallely Cruz Flores	CUI	2472 42091 2001	Chiquimula	Chiquimula	7ma av z 04 el seminario	42467941	Ninguno	
133	132	95764	Soltero	Masculino	Jose Andres Ponce Najarro	CUI	3936 65500 1903	Chiquimula	Chiquimula	Ciudadela Piedras Casa 220 Chiquimula	48274001	Ninguno	
134	133	94678	Soltero	Femenino	Maria Alejandra Garcia Quilan	CUI	2894 58272 2001	Chiquimula	Chiquimula	Col. 01 de Febrero 1-19 zona 05 Chiquimula	42805468	Ladino	
135	134	94562	Soltero	Masculino	Byron Israel Hernández Alvarez	CUI	2472 57772 2001	Chiquimula	Chiquimula	5ta av 1-01 z01	57134838	Ladino	
136	135	95003	Soltero	Femenino	Diana Maria Alas España	CUI	3208 45871 2001	Chiquimula	Chiquimula	Residenciales Valle Grande Aldea San Esteban Ch	46771756	Ninguno	
137	136	94734	Soltero	Masculino	Diego Alejandro Chang Mejia	CUI	3010 53314 2101	Chiquimula	Chiquimula	3ra calle 8-35 z 01 Chiqui.	41003868	Ladino	
138	137	95068	Soltero	Masculino	Romney Alfredo Castellanos Orozco	CUI	2650 99630 1706	San Francisco	Petén	Barrio el Centro la Libertad Petén	51105738	Ladino	
139	138	95158	Soltero	Femenino	Raquel Canil de León	CUI	3361 39258 1701	San Benito	Petén	Barrio Vista Hermosa, San Benito, Petén	57633109	Ladino	
140	139	95156	Soltero	Femenino	Sharith Dayana del Valle Hernandez	CUI	3261 58728 1701	La Libertad	Petén	Barrio el Centro la Libertad Petén	57155790	Ladino	
141	140	95162	Soltero	Masculino	Victor Josué Felipe Yucute	CUI	2879 87875 0408	El Tejar	Chimaltenango	2da Ave. 8-02 Zona 0 El Tejar	30010882	Ladino	
142	141	95262	Soltero	Masculino	Boris Robaisi Rodriguez Morales	CUI	2900 34671 1420	Cunen	Quiche	Barrio San Francisco, Zona 3	58147407	Ladino	
143	142	95295	Soltero	Masculino	Silvestre de Jesus Garcia Garcia	CUI	2949 89070 2005	Camotán	Chiquimula	Aldea Lantiquin	49578422		
144	143	95286	Soltero	Masculino	José Efrain Mendez Campos	CUI	3797 87486 2003	San Juan Ermita	Chiquimula	Los Peñascos Aldea Buena Vista	51497358	Ch'orti	
145	144	95287	Soltero	Masculino	Jonatan Alexander Cuc Castillo	CUI	3832 09036 1020	San Juan Chamelco	Alta Verapaz	Finca Chamil, San Juan Chamelco, Alta Verapaz	49434433	Q'eqchi	
146	145	95233	Soltero	Femenino	Jennifer Cindy Ugarteche Perez Zamora	CUI	3049 44747 0920	Amatenango	Suchitepéquez	5-09 B Aldea San Andres Cabalitos	57160760		
147	146	95509	Soltero	Masculino	Sergio Danilo Velásquez Miranda	CUI	2453 02811 0922	Flores Costa Cuca	Quetzaltenango	3 calle 97-89 zona 7 Guatemala	59535065	Ladino	
148	147	95784	Soltero	Masculino	Jimmy Alexander Mejia martinez	CUI	3408 69194 1419	Uspantan	Quiche	8va. Calle 2-88 zona 3 Uspantan, Quiche	49417632	Ladino	
149	148	95518	Soltero	Masculino	Casimiro Adrian Bravo Santizo	CUI	2831 57184 1108	Sivinal	San Marcos	Caserio Union Sivinal	57788143	Ladino	



Se apoyó en la gestión de recopilación de datos de los diferentes cursos libres que imparte la ESCAT 2022.

Masculino	Lisdam Julio César Valdez Chivil	CUI	[illegible]				Ladino			De 13 a
Femenino	Lisa Fernanda Pérez Zamboranо	CUI	[illegible]				Ladino			De 13 a
Femenino	Liz María Ujáera Castillo	CUI	[illegible]				Ladino			De 13 a
Femenino	Lourdes Griselda Aguilera Del	CUI	[illegible]				Ladino			De 13 a
Femenino	Lourdes María Joaquina Pérez	CUI	[illegible]				Ladino			De 13 a
Femenino	Lucía de los Angeles Gamboa	CUI	[illegible]				Ladino			De 13 a
Masculino	Ludvin Horacio Gómez Godínez	CUI	[illegible]				Ladino			De 13 a
Masculino	Luis Adolfo Antonio Caal Aziz	CUI	[illegible]				Ladino			De 13 a
Masculino	Luis Alfonso Cucup Ajín	CUI	[illegible]				Ladino			De 13 a
Masculino	Luis Alberto Paz Paiz	CUI	[illegible]				Ladino			De 13 a
Masculino	Luis Arturo Jiménez Rodríguez	CUI	[illegible]				Ladino			De 13 a
Masculino	Luis Arturo Morán Morán	CUI	[illegible]				Ladino			De 13 a
Masculino	Luis Arturo Méndez	CUI	[illegible]				Ladino			De 13 a
Masculino	Luis Emilio Samayoa Barrera	CUI	[illegible]				Ladino			De 13 a
Masculino	Luis Enrique Ornicio Morales	CUI	[illegible]				Ladino			De 13 a
Masculino	Luis Enrique Coyoy Houben	CUI	[illegible]				Ladino			De 13 a
Masculino	Luis fernando Gutiérrez chon	CUI	[illegible]				Ladino			De 13 a
Masculino	Luis Francisco Samayoa Valen	CUI	[illegible]				Ladino			De 13 a
Masculino	Luis Gonzalo Luz López	CUI	[illegible]				Ladino			De 13 a
Masculino	Luis Miguel Paz Gómez	CUI	[illegible]				Ladino			De 13 a
Masculino	Luis Rodimiro Morales Galindo	CUI	[illegible]				Ladino			De 13 a
Femenino	Luvia Amanda Figueroa Portillo	CUI	[illegible]				Ladino			De 13 a
Femenino	Madelaine Lourdes Cano Morale	CUI	[illegible]				Ladino			De 13 a
Femenino	Madelyn Paola Hernández Diaz	CUI	[illegible]				Ladino			De 13 a
Femenino	Maegli Yecenia Fernández Vil	CUI	[illegible]				Ladino			De 13 a
Femenino	Mailin Carolina Lainez Ortiz	CUI	[illegible]				Ladino			De 13 a
Femenino	Mandy Clara Luz Morales Casti	CUI	[illegible]				Ladino			De 13 a
Masculino	Mandy Gudiel Miranda Orozco	CUI	[illegible]				Ladino			De 13 a
Masculino	Manuel Antonio Ordóñez Arang	CUI	[illegible]				Ladino			De 13 a
Masculino	Manuel Antonio Ordóñez Camp	CUI	[illegible]				Ladino			De 13 a
Masculino	Manuel Fernando Gonzalez Vas	CUI	[illegible]				Ladino			De 13 a
Masculino	Manuel de Jesús López Guzmá	CUI	[illegible]				Ladino			De 13 a
Masculino	Manuel Cúmil Morales	CUI	[illegible]				Ladino			De 13 a
Masculino	Marcos Alberto Martinez Lemus	CUI	[illegible]				Ladino			De 13 a
Femenino	Margarita del Rosario Hoyos	CUI	[illegible]				Ladino			De 13 a
Femenino	María Alcira Valle Baños	CUI	[illegible]				Ladino			De 13 a
Femenino	María Angélica Méndez Rodrígu	CUI	[illegible]				Ladino			De 13 a
Femenino	María Beatriz Caballeros Orand	CUI	[illegible]				Ladino			De 13 a
Femenino	María Cecilia Coy Hucia	CUI	[illegible]				Ladino			De 13 a
Femenino	María Corina Xamé Campana	CUI	[illegible]				Ladino			De 13 a

Se apoyó en la gestión de captación de información procedente de los interesados en cursos y capacitaciones Impartidas por la ESCAT.

RE: Papeleria de Inscripcion Arq. Angel Juarez
Regina Xiomara Menchu Amezquita
Enviado: lunes 7/02/2022 16:02
Para: 'An Jz'
CC: Julio Cesar Marroquin Munoz

Mensaje | OrdenPago107558.pdf (53 KB)

Buena tarde Arq. Juarez espero que sus actividades diarias sean de éxito, adjunto envió boleta de pago por favor enviar una copia o foto de Boucher de pago de banco para adjuntarlo a su expediente e inscribirlo al curso.

Cualquier cosa quedo a la orden, saludos cordiales.

De: An Jz [mailto:angeajd2609@gmail.com]
Enviado el: lunes, 7 de febrero de 2022 15:35
Para: Regina Xiomara Menchu Amezquita; Julio Cesar Marroquin Munoz
Asunto: Papeleria de Inscripcion Arq. Angel Juarez

envio documentacion para solicitar boleta de pago

quedo pendiente a sus comentarios

Atentamente

Arq. Angel Juarez

RE: Inicio de curso.
Regina Xiomara Menchu Amezquita
Enviado: lunes 7/02/2022 12:19
Para: 'LUIS ROCHE'

Buen día Sr. Roche espero que sus actividades diarias sean de éxito, le comento que todavía no se ha enviado la información en el transcurso del día se estará realizando.

Cualquier cosa quedo a la orden, saludos cordiales.

De: LUIS ROCHE [mailto:luisroche55@gmail.com]
Enviado el: lunes, 7 de febrero de 2022 12:14
Para: Regina Xiomara Menchu Amezquita
Asunto: Inicio de curso.

Buenos días Regina mis saludos para usted. Disculpe mi ansiedad pero todavía no he recibido datos del inicio del curso. Estoy a la espera. Muchas gracias.

Luis Roche

Se apoyó en revisión y archivo de expedientes, cursos Profesional Agrimensor:

REGISTRO DE INFORMACIÓN CATASTRAL

ESCAT

CARTA DE SOLICITUD DE INSCRIPCIÓN

Señor(a) Coordinador(a)
Escuela de Formación y Capacitación Para el Desarrollo Territorial y Catastral

Señor(a) Coordinador(a)

De manera atenta me permito saludarle y hacer referencia a los cursos que imparte la ESCAT. En ese sentido, me permito manifestar mi interés en participar en el curso:

[X] Curso Profesional Agrimensor

Indicar lo siguiente: Estoy de acuerdo que técnicos Especialistas del RIC impartan temas de carácter técnico dentro del curso los que son de su pleno dominio, así como la realización de las prácticas de campo.

Si [X] No [ ]

Modalidad:

Presencial: [ ] Virtual [X] Semipresencial: [ ]

Para ello, me permito adjuntar la papelería e información correspondiente según hoja de inscripción.

Atentamente,

Nombre completo: KEVIN ANTULIO MORÁN PALENCIA

Firma:

C.C. Archivo

REPÚBLICA DE GUATEMALA, CENTROAMÉRICA

Registro Nacional de las Personas - Documento Personal de Identificación - DPI -

1788 32243 0101

CARLOS
ALBERTO

AVALOS
ORTIZ

GTM

GTM

MASCULINO

08SEP1955

502

FIRMA

17JUN2020



GUATEMALA
GUATEMALA
L:266-A F:279 P:3050A

GUATEMALA
GUATEMALA

RENAP

CASADO

16JUN2030

000002929358

IDGTM1788322432010 1C0113<<<199
5509081M3006162GTM<<9623596950
AVALOS<<CARLOS<<<<<<<<<<<<<<<

Se apoyó en la gestión de creación de usuarios de la plataforma virtual ESCAT.

Todos los participantes 20

Nombre / Apellido(s)	Dirección de correo	Ciudad	País	Último acceso al curso
[redacted]	[redacted]		Guatemala	ahora
[redacted]	[redacted]	Guatemala	Guatemala	12 horas 39 minutos
[redacted]	[redacted]		Guatemala	1 día 1 hora
[redacted]	[redacted]		Guatemala	1 día
[redacted]	[redacted]	Guatemala	Guatemala	15 horas 2 minutos
[redacted]	[redacted]		Guatemala	20 días 22 horas
[redacted]	[redacted]		Guatemala	Nunca
[redacted]	[redacted]	Guatemala	Guatemala	17 horas 24 minutos
[redacted]	[redacted]	Guatemala	Guatemala	7 minutos 56 segundos
[redacted]	[redacted]	Guatemala	Guatemala	9 días 3 horas
[redacted]	[redacted]	Guatemala	Guatemala	1 día 13 horas
[redacted]	[redacted]	Guatemala	Guatemala	10 horas 15 minutos
[redacted]	[redacted]	Guatemala	Guatemala	1 día 14 horas
[redacted]	[redacted]	Guatemala	Guatemala	13 horas 17 minutos
[redacted]	[redacted]	Guatemala	Guatemala	13 horas 26 minutos
[redacted]	[redacted]	Antigua Guatemala	Guatemala	12 horas 51 minutos
[redacted]	[redacted]	Guatemala	Guatemala	1 día 5 horas
[redacted]	[redacted]	Guatemala	Guatemala	30 minutos 7 segundos

Se Coadyuvó en la elaboración del Informe mensual Sociolingüístico de los diferentes cursos que imparte la ESCAT.

REGISTRO DE INFORMACIÓN CATASTRAL DE GUATEMALA (RIC)

REPORTE MENSUAL FEBRERO 2022

ENFOQUE DE GÉNERO Y MULTICULTURALIDAD

I. Carácterísticas de la Población Beneficiada

INDICADOR 2022 [illegible]		[illegible]				[illegible]													[illegible]	
[illegible]	[illegible]	[illegible]	[illegible]	[illegible]	Tota	[illegible]			[illegible]			[illegible]			[illegible]			[illegible]	[illegible]	[illegible]
						[illegible]	[illegible]	T	[illegible]	[illegible]	T	[illegible]	[illegible]	T	[illegible]	[illegible]	T			
117	16	1369	234	6	1609	#	6	31							##	711	##	1404	1	1
																			3	1
																			9	1
																			12	7
																			11	3
																			25	78
																			18	17
																			22	1
																			TOTAL	109

II. Información General

Resultados alcanzados (Información Cualitativa y Cuantitativa)

Mediante los proceso de formación y capacitación, durante el mes de enero se logró Capacitar un total de ciento nueve (109) personas, en cuanto al enfoque de género se refiere se atendió a treinta y dos mujeres (32) y setenta y siete hombres (77), Grupos Étnicos reconocidos por el Estado de Guatemala se atendieron los siguientes: Maya treinta y uno (31); en cuanto a los idiomas nacionales y específicamente de la pertinencia lingüística/comunidades lingüísticas, lo siguiente: del total de setenta y ocho (78) y de los (25) idiomas nacionales/comunidades lingüísticas se desglosa la población atendida por idiomas nacionales/comunidad lingüística, siendo: Español setenta y ocho (78), Achi uno (1), Awakateko uno (1), Ixil uno (1), K'iche' siete (7), Kaqchikel tres (3), Q'eqchi diecisiete (17), Tz'utujil uno (1) a través de los diferentes cursos que imparte la Escuela de Formación y

Obstáculos encontrados

Comunidad Lingüística/Idiomas Nacionales				
1. Achi	7. Garífuna	13. Mam	19. Sakapulteko	25. Español
2. Akateko	8. Itza'	14. Mopan	20. Sipakapense	26. Multilingüe
3. Awakateko	9. Ixil	15. Poqomam	21. Tektiteko	
4. Chalchiteko	10. Jakalteko/Popti'	16. Poqomchi'	22. Tz'utujil	
5. Ch'orti'	11. Kaqchikel	17. Q'anjob'al	23. Uspanteko	
6. Chuj	12. K'iche'	18. Q'eqchi'	24. Xinka	

Se apoyó en la gestión de soporte en el control de los cursos libres, utilizando la aplicación Meet en horarios y grupos establecidos.

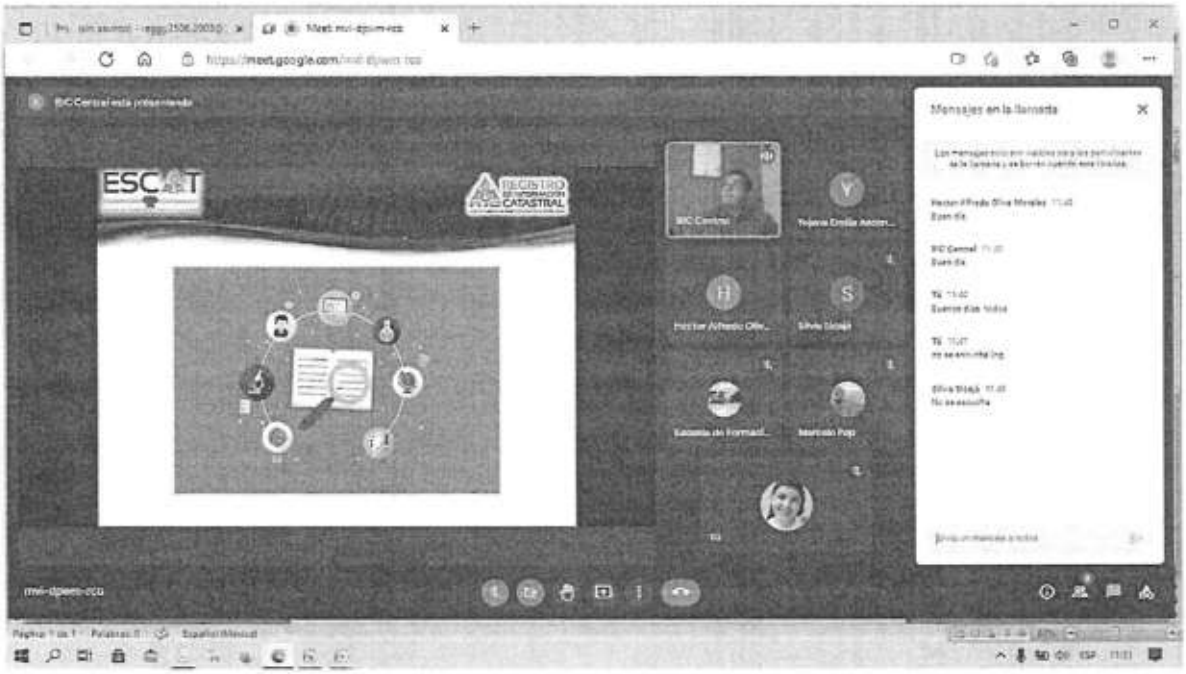

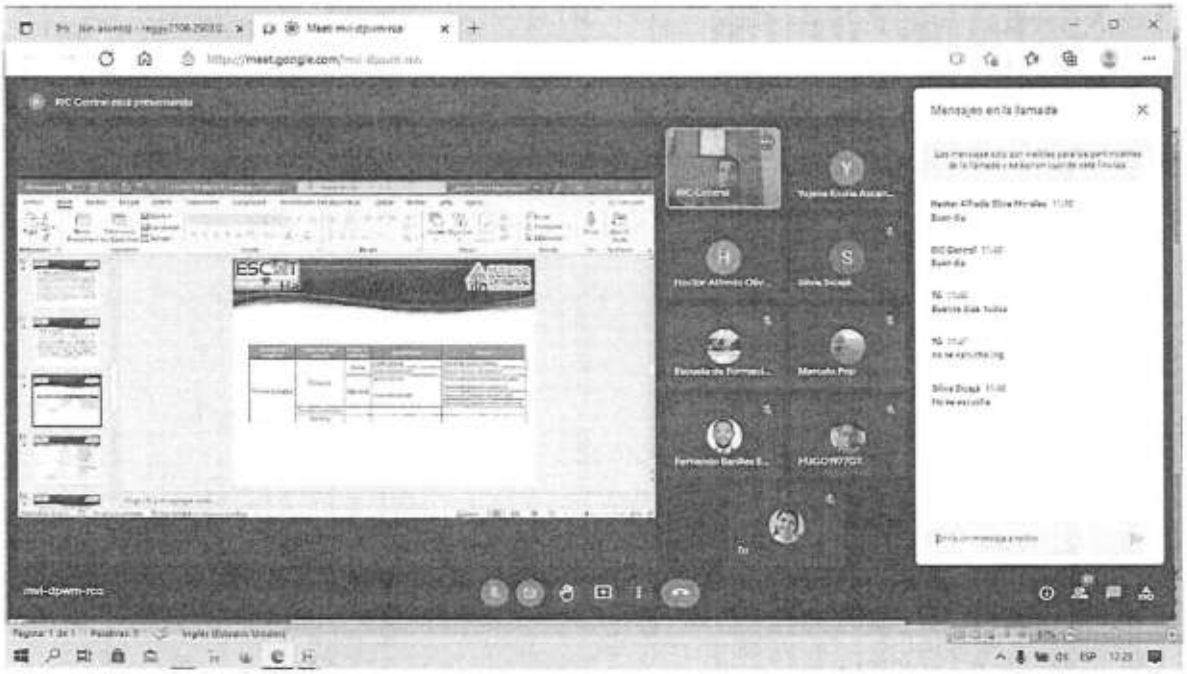

ESCAT
¿Qué estamos haciendo?
El uso del agua en los hogares genera agua residual, denominada ordinaria o doméstica que contiene los residuos propios de la actividad humana; tales como la materia fecal, restos de alimentos, aceites y grasas; otra parte son detergentes, sales, sedimentos, material orgánico no biodegradable y también microorganismos patógenos. La materia orgánica biodegradable y algunas sales inorgánicas son nutrientes para los microorganismos.
Personas

EL PAÍS
Según los últimos datos, el 50% de los habitantes padecen diarreas crónicas, un número significativamente mayor al de otros lugares en Guatemala
El lugar donde residen los familias de pescadores sufre los valores más graves ¿lo largo de la ribera del lago, afirma Mónica Orozco, bióloga del CEA, consciente de que los 70.000 personas, para quienes el lago representa su única fuente de agua dulce, disponen de muy poca información sobre el nivel de contaminación y sus consecuencias. Según datos de la Secretaría de Seguridad Alimentaria y Nutricional (SESAN), el 50% de los habitantes padecen diarreas crónicas, un número significativamente mayor al de otros lugares en Guatemala. Orozco reporta que los niños mayores de un año sufren padecimientos gastrointestinales cuyo desenlace, en muchos
Personas

REGISTRO DE INFORMACIÓN CATASTRAL
Construyendo la seguridad jurídica de la tierra

REGISTRO DE INFORMACIÓN CATASTRAL DE GUATEMALA
INFORME MENSUAL DE ACTIVIDADES

RENGLÓN PRESUPUESTARIO 029 "OTRAS REMUNERACIONES DEL PERSONAL TEMPORAL"	
NOMBRE DEL CONTRATISTA: Licda. Kathryn Nadyezhda Annelye Morales Berreondo Licenciada en Ciencias Jurídicas y Sociales, Abogada y Notaria. Colegiado 17,101	**No. De Contrato:** RIC-R-029-016-2022
NOMBRE DEL SERVICIO: Profesional de Capacitación de Aspectos Jurídicos, Desarrollo Territorial y Catastral.	**Dirección Municipal, Gerencia, Coordinación o Unidad:** Coordinación de la Escuela de Formación y Capacitación para el Desarrollo Territorial y Catastral.
Proyecto: Registro de Información Catastral de Guatemala –RIC-.	**Periodo:** Febrero 2022.

1.- **Colaborar en las actividades de tutoría virtual asignadas para las diferentes actividades o eventos que implemente la ESCAT, de forma virtual, Presencial, Semi-Presencial.**

- Se apoyó para finalizar en Plataforma de ESCAT la tutoría del Módulo II Aspectos Jurídicos en el Curso de Técnico Agrimensor TA-E1-2022. Finalizó el 06 de febrero de 2022.
- Se apoyó para finalizar en Plataforma de ESCAT la tutoría del Módulo II Aspectos Jurídicos en el Curso de Profesional Agrimensor PA-E1-2022. Finalizó el 06 de febrero de 2022.
- Se apoyó para impartir en Plataforma de ESCAT la tutoría del Módulo II Aspectos Jurídicos en el Curso de Institucionalidad Catastral MODI-E1-2022.
- Se apoyó para impartir en Plataforma de ESCAT la tutoría del Módulo II Aspectos Jurídicos en el Curso de Técnico Agrimensor TA-E2-2022.
- Se apoyó para impartir en Plataforma de ESCAT la tutoría del Módulo II Aspectos Jurídicos en el Curso de Técnico Agrimensor TA-E3-2022 CUNORI INGENIERÍA.
- Se apoyó para impartir en Plataforma de ESCAT la tutoría del Módulo II Aspectos Jurídicos en el Curso de Profesional Agrimensor PA-E2-2022.
- Se apoyó para impartir en Plataforma de ESCAT la tutoría del Módulo II Aspectos Jurídicos en el Curso de Técnico Agrimensor TA-E4-2022 CUNORI Gestión Ambiental Local.
- Se recibió capacitación sobre el Manual Sistema Nacional de Control Interno –SINACIG-.

« 21ª Calle 10-58, zona 13 Aurora II, Guatemala, Centro América PBX: (502) 2462-8400 http://www.ric.gob.gt

2.- **Coadyuvar en el control de notas y de tareas de los participantes de los cursos, cursos libres, capacitaciones, seminarios, charlas, talleres, pregrado, postgrados y maestrías, que se realicen en la Escuela de Formación y Capacitación para el Desarrollo Territorial y Catastral –ESCAT-, virtual, Presencial, Semi-Presencial, capacitados, para generación de sus notas finales.**

- Se apoyó en el control de notas y revisión de tarea sobre un ensayo y una evaluación para generación de la nota final del Módulo II Aspectos Jurídicos en el Curso de Técnico Agrimensor TA-E1-2022, en Plataforma de ESCAT
- Se apoyó con el cuadro de notas finales del Módulo II Aspectos Jurídicos en el Curso de Técnico Agrimensor TA-E1-2022.
- Se apoyó en el control de notas y revisión de tareas sobre dos ensayos y una evaluación para generación de la nota final del Módulo II Aspectos Jurídicos en el Curso de Institucionalidad Catastral MODI-E1-2022, en Plataforma de ESCAT.
- Se apoyó con el cuadro de notas finales del Módulo II Aspectos Jurídicos en el Curso de Institucionalidad Catastral MODI-E1-2022
- Se apoyó en el control de notas y revisión de tareas sobre dos ensayos y una evaluación para generación de la nota final del Módulo II Aspectos Jurídicos en el Curso de Profesional Agrimensor PA-E1-2022, en Plataforma de ESCAT.
- Se apoyó con el cuadro de notas finales del Módulo II Aspectos Jurídicos en el Curso de Profesional Agrimensor PA-E1-2022.

2.- **Asesorar en la planificación para el desarrollo del cursos, cursos libres, capacitaciones, seminarios, charlas, talleres, pregrado, postgrados y maestrías que tengan relación con la Ley del RIC, Aspectos Jurídicos, desarrollo territorial y catastral en su modalidad virtual, Presencial, Semi-Presencial.**

- Se asesoró con la planificación para el desarrollo del Módulo II Aspectos Jurídicos en el Curso de Institucionalidad Catastral MODI-E1-2022, en Plataforma de ESCAT.
- Se asesoró con la planificación para el desarrollo del Módulo II Aspectos Jurídicos en el Curso de

Técnico Agrimensor TA-E2-2022, en Plataforma de ESCAT.

- Se asesoró con la planificación para el desarrollo del Módulo II Aspectos Jurídicos en el Curso de Técnico Agrimensor TA-E3-2022 CUNORI INGENIERÍA, en Plataforma de ESCAT.
- Se asesoró con la planificación para el desarrollo del Módulo II Aspectos Jurídicos en el Curso de Profesional Agrimensor PA-E2-2022, en Plataforma de ESCAT
- Se asesoró con la planificación para el desarrollo del Módulo II Aspectos Jurídicos en el Curso de Técnico Agrimensor TA-E4-2022 CUNORI Gestión Ambiental Local, en Plataforma de ESCAT.

3.- **Apoyar en la elaboración, actualización de los documentos y recursos didácticos que le sean requeridos para el desarrollo del curso Ley del RIC, aspectos Jurídicos, desarrollo territorial y catastral en modalidad virtual, Presencial, Semi-Presencial.**

- Se apoyó en la actualización de calendarización de actividades y documentos en Plataforma de ESCAT del Módulo II Aspectos Jurídicos, del Curso de Institucionalidad Catastral MODI-E1-2022.
- Se apoyó en la actualización de calendarización de actividades y documentos en Plataforma de ESCAT del Módulo II Aspectos Jurídicos, del Curso de Técnico Agrimensor TA-E2-2022.
- Se apoyó en la actualización de calendarización de actividades y documentos en Plataforma de ESCAT del Módulo II Aspectos Jurídicos, del Curso de Técnico Agrimensor TA-E3-2022 CUNORI INGENIERÍA
- Se apoyó en la actualización de calendarización de actividades y documentos en Plataforma de ESCAT del Módulo II Aspectos Jurídicos, del Curso de Profesional Agrimensor PA-E2-2022.
- Se apoyó en la actualización de calendarización de actividades y documentos en Plataforma de ESCAT del Módulo II Aspectos Jurídicos, del Curso de Técnico Agrimensor TA-E4-2022 CUNORI Gestión Ambiental Local.

4.- **Coadyuvar con la mejora continua de la Escuela de Formación y Capacitación para el Desarrollo Territorial y Catastral.**

- Lectura del Manual Sistema Nacional de Control Interno Gubernamental -SINACIG-.

« 21ª Calle 10-58, zona 13 Aurora II, Guatemala, Centro América PBX: (502) 2462-8400 http://www.ric.gob.gt

5.- **Cualquier otra actividad de servicio profesional que le asigne el supervisor del servicio.**

- Se asistió a dos reuniones de trabajo en el mes de febrero vía Zoom para temas de la Escuela de Formación y Capacitación para el Desarrollo Territorial y Catastral.

FIRMA:_____
Licda.Kathryn Nadyezhda Annelye Morales Berreondo
Profesional de Capacitación de Aspectos Jurídicos,
Desarrollo Territorial y Catastral
Licenciada en Ciencias Jurídicas y Sociales, Abogada y Notaria
Colegiado 17,101

Vo.Bo.:_____
Ing. Jonatan René Ixcot Carrillo
Coordinador General ESCAT
Registro de Información Catastral de Guatemala

« 21ª Calle 10-58, zona 13 Aurora II, Guatemala, Centro América PBX: (502) 2462-8400 http://www.ric.gob.gt

ANEXOS
Mes de febrero 2022

Licda. Kathryn Nadyezhda Annelye
Morales Berreondo
Colegiado 17,101
REGISTRO DE INFORMACIÓN CATASTRAL DE GUATEMALA
Profesional de Capacitación de Aspectos Jurídicos, Desarrollo Territorial y Catastral

Contrato: RIC-R-029-016-2022

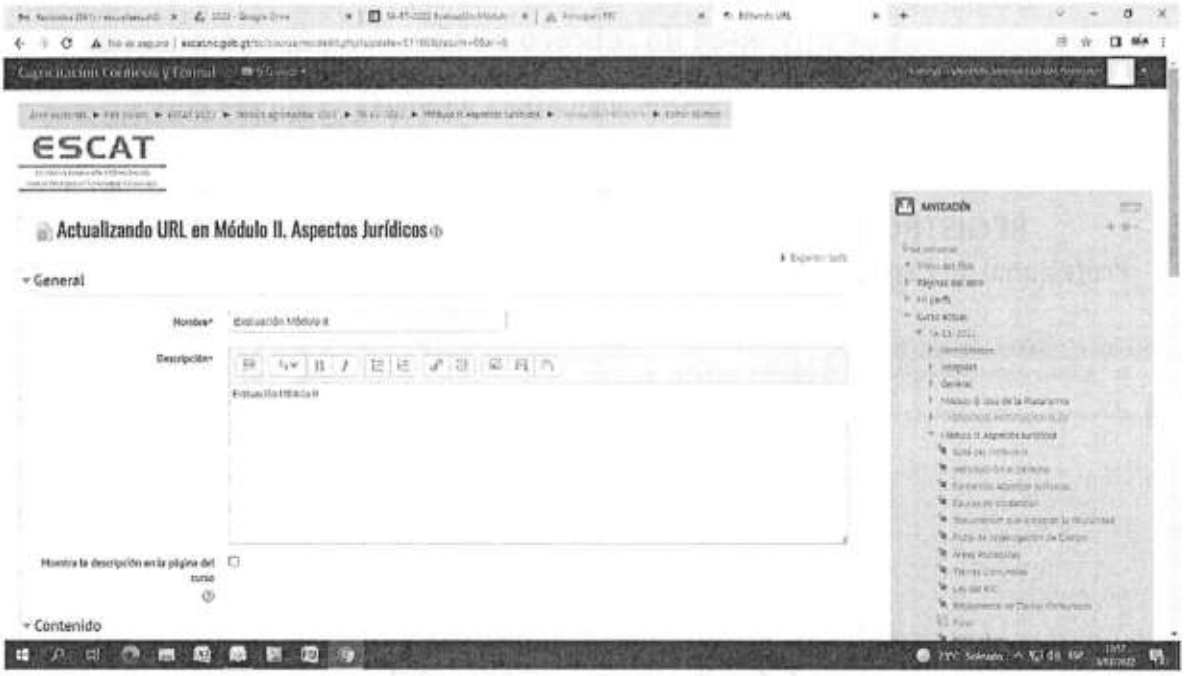
Capacitación Continua y Formal
ESCAT
Actualizando URL en Módulo II. Aspectos Jurídicos
General
Nombre*
Descripción*
Muestra la descripción en la página del curso
Contenido
NAVEGACIÓN

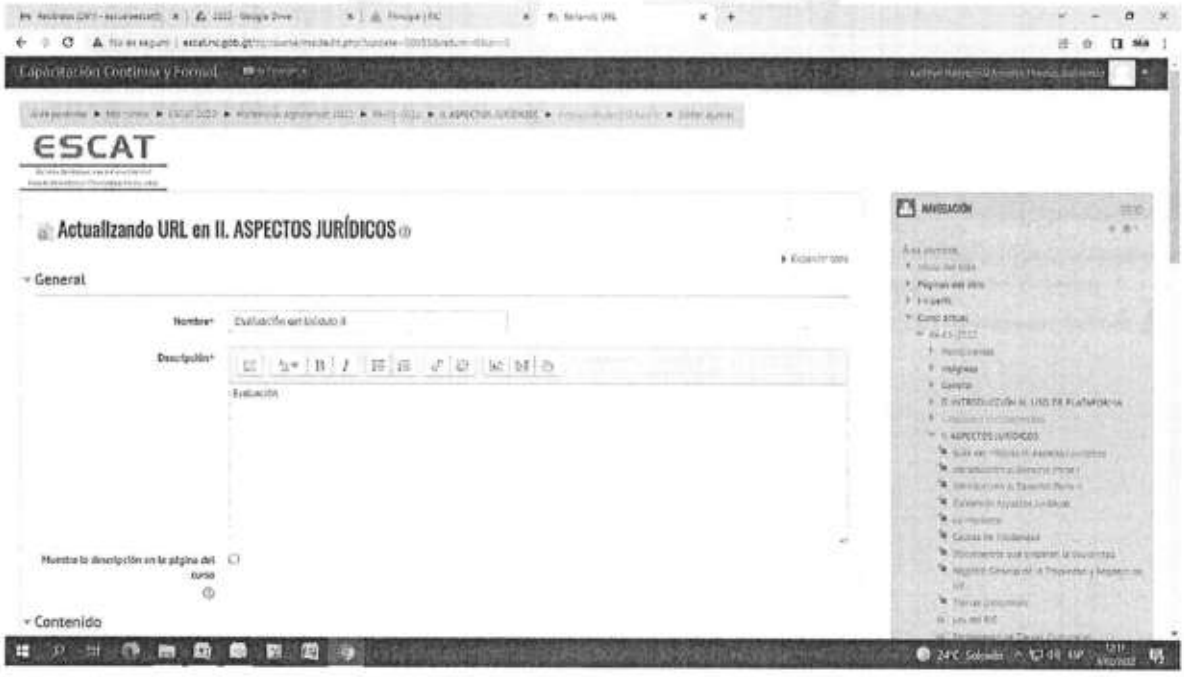
Capacitación Continua y Formal
ESCAT
Actualizando URL en II. ASPECTOS JURÍDICOS
General
Nombre*
Descripción*
Muestra la descripción en la página del curso
Contenido
NAVEGACIÓN

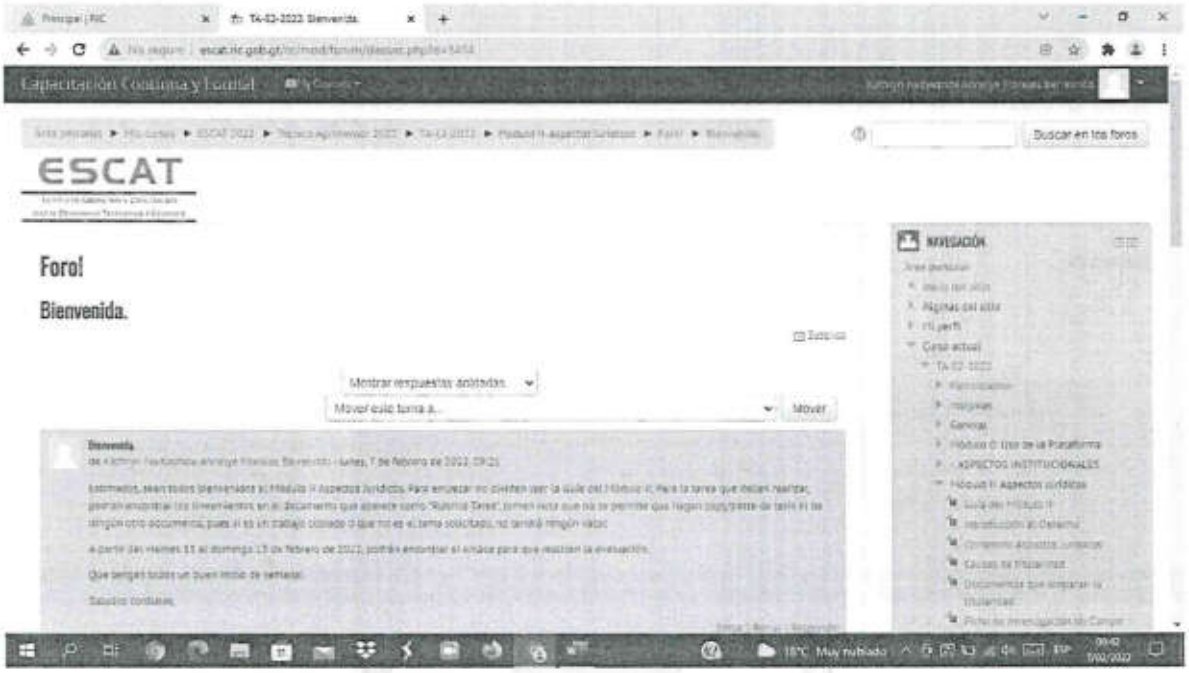
Capacitación Continua y Formal
ESCAT
Foro!
Bienvenida.
Buscar en los foros
NAVEGACIÓN

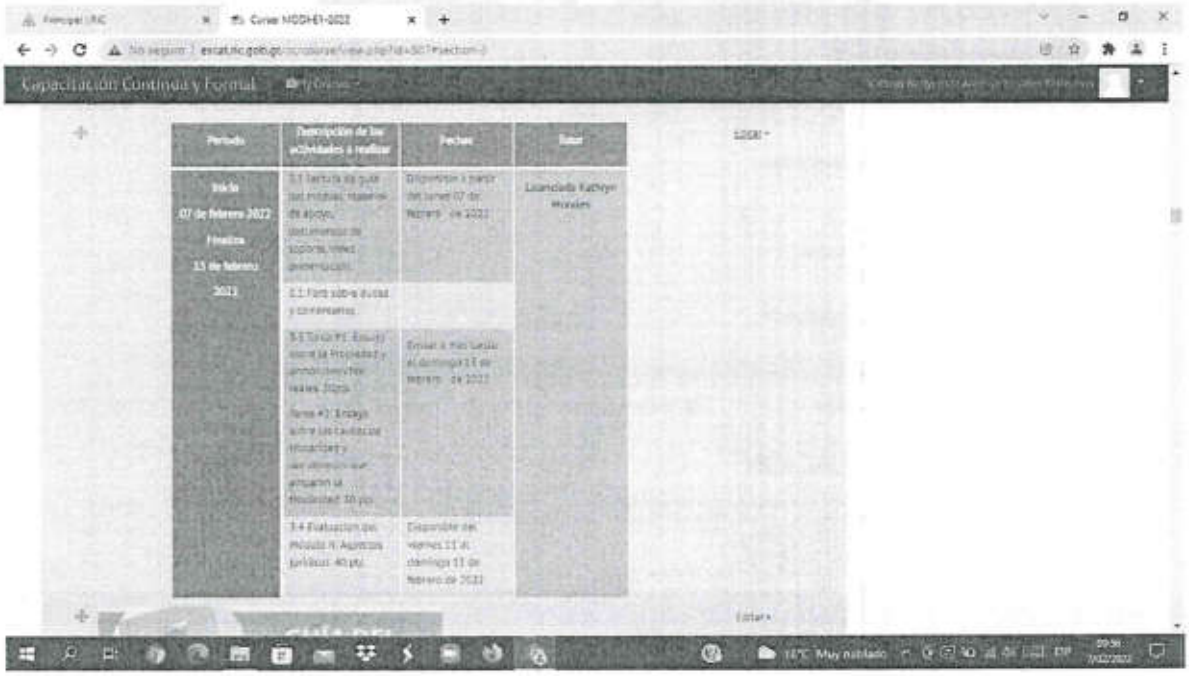
Capacitación Continua y Formal
Período
Descripción de las actividades a realizar
Fechas
Rotor
Inicio
07 de febrero 2022
Finaliza
13 de febrero
2022

Capacitación Continua y Formal
ESCAT
Foro módulo II sobre dudas y comentarios
Bienvenida.
Buscar en los foros
Mostrar respuestas anidadas
Mover esta tema a...
Mover
Bienvenida.
Estimados profesionales, sean todos bienvenidos al módulo II Aspectos Jurídicos. Para empezar no olviden leer la Guía del Módulo II, al inicio del módulo, en la Plataforma, está el detalle de las actividades y fechas de entrega de las tareas. Para las tareas que deben realizar podrán encontrar los enunciados en los documentos que aparecen como "Rubrica Tarea 1" y "Rubrica Tarea 2", tomar nota de las fechas de cada ensayo.
A partir del viernes 11 de febrero de 2022 podrán encontrar el enlace para que realicen la evaluación.
Que tengan todos un feliz inicio de semana!
Saludos cordiales.
NAVEGACIÓN

PA-E1-2022 Evaluación Módulo II
Enviar
Preguntas
Respuestas
Configuración
29 respuestas
Aceptan respuestas
Resumen
Pregunta
Individual
waltervaldez@gmail.com
1 de 29
90 de 100 puntos
Publicar puntuación
EVALUACIÓN
Registro de Información Catastral de Guatemala -RIC-
Escuela de Formación y Capacitación para el Desarrollo Territorial y Catastral -ESCAT-
Curso de Profesional Agrimensor
Módulo II "Aspectos Jurídicos"
Ponderación 100 puntos. (10pts c/u). Valor Neto. 40 pts.

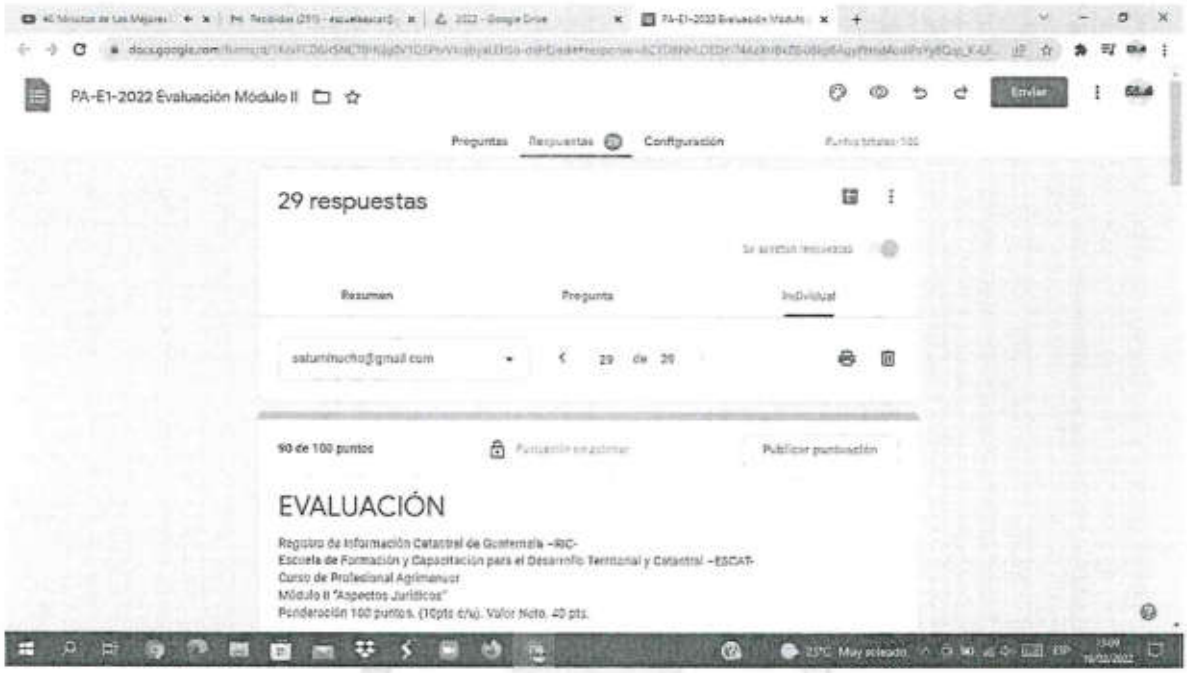
PA-E1-2022 Evaluación Módulo II
Enviar
Preguntas
Respuestas
Configuración
29 respuestas
Resumen
Pregunta
Individual
saturnhucho@gmail.com
29 de 30
90 de 100 puntos
Publicar puntuación
EVALUACIÓN
Registro de Información Catastral de Guatemala -RIC-
Escuela de Formación y Capacitación para el Desarrollo Territorial y Catastral -ESCAT-
Curso de Profesional Agrimensor
Módulo II "Aspectos Jurídicos"
Ponderación 100 puntos. (10pts c/u). Valor Nota. 40 pts.

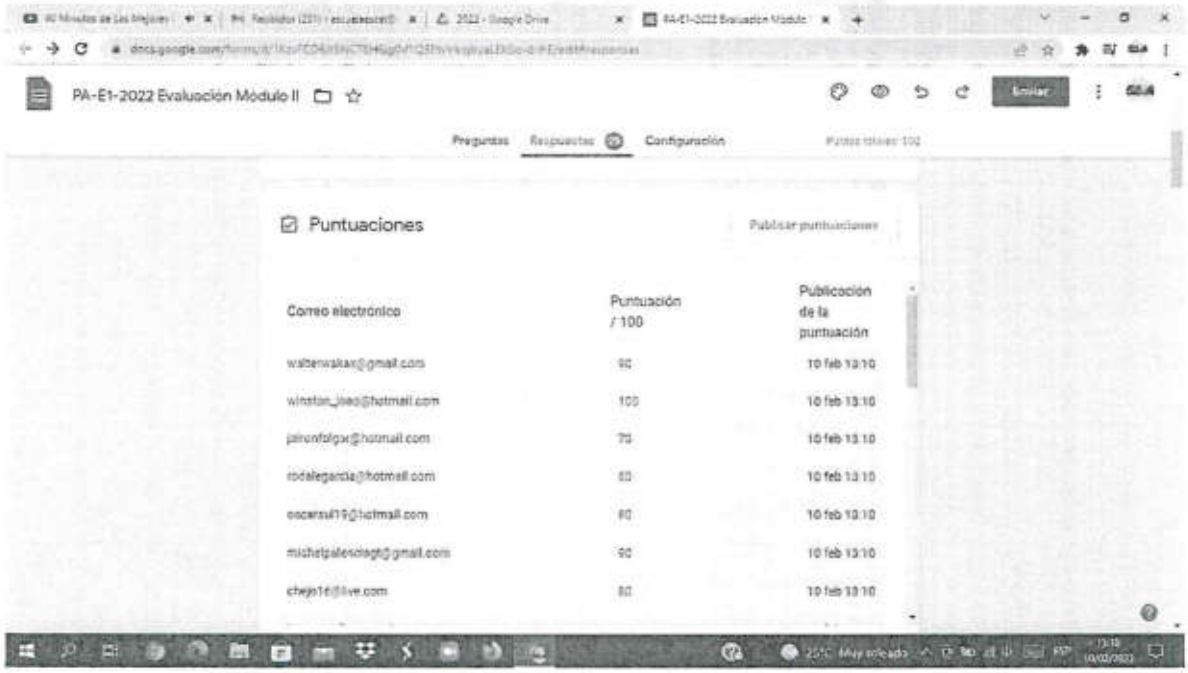
PA-E1-2022 Evaluación Módulo II
Enviar
Preguntas
Respuestas
Configuración
Puntuaciones
Publicar puntuaciones
Correo electrónico
Puntuación / 100
Publicación de la puntuación
walterwakax@gmail.com
90
10 feb 13:10
winston_joao@hotmail.com
100
10 feb 13:10
jaironfolgar@hotmail.com
70
10 feb 13:10
rodalegarcia@hotmail.com
80
10 feb 13:10
oscarsul19@hotmail.com
80
10 feb 13:10
michelgalesclegt@gmail.com
90
10 feb 13:10
chejo1d@live.com
80
10 feb 13:10

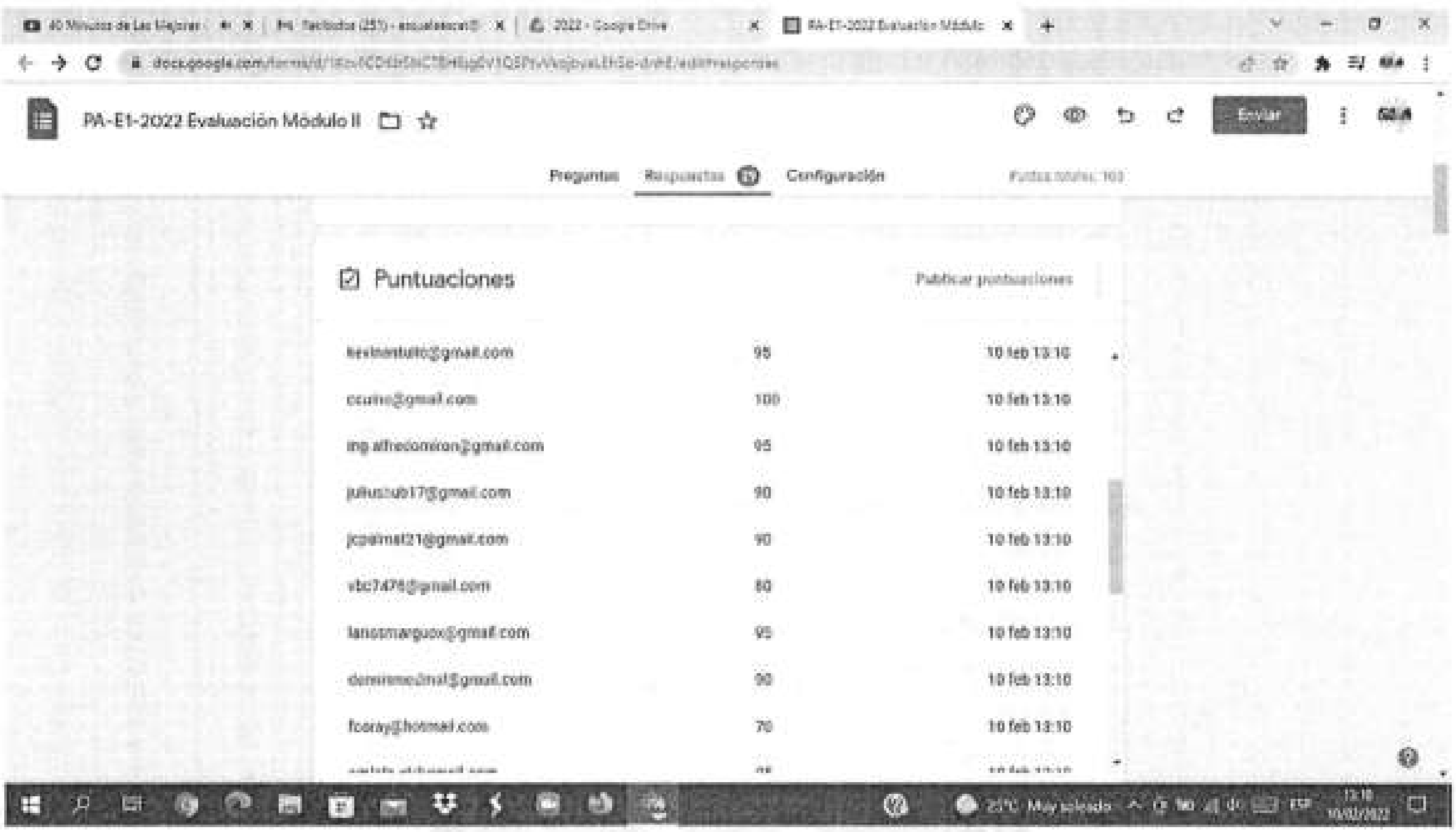
PA-E1-2022 Evaluación Módulo II
Enviar
Preguntas
Respuestas
Configuración
Puntuaciones
Publicar puntuaciones
95 10 feb 13:10
100 10 feb 13:10
95 10 feb 13:10
julius.rub17@gmail.com 90 10 feb 13:10
jcpalmal21@gmail.com 90 10 feb 13:10
vbc7476@gmail.com 80 10 feb 13:10
lanosmarguox@gmail.com 95 10 feb 13:10
90 10 feb 13:10
fcoray@hotmail.com 70 10 feb 13:10
25°C Muy soleado

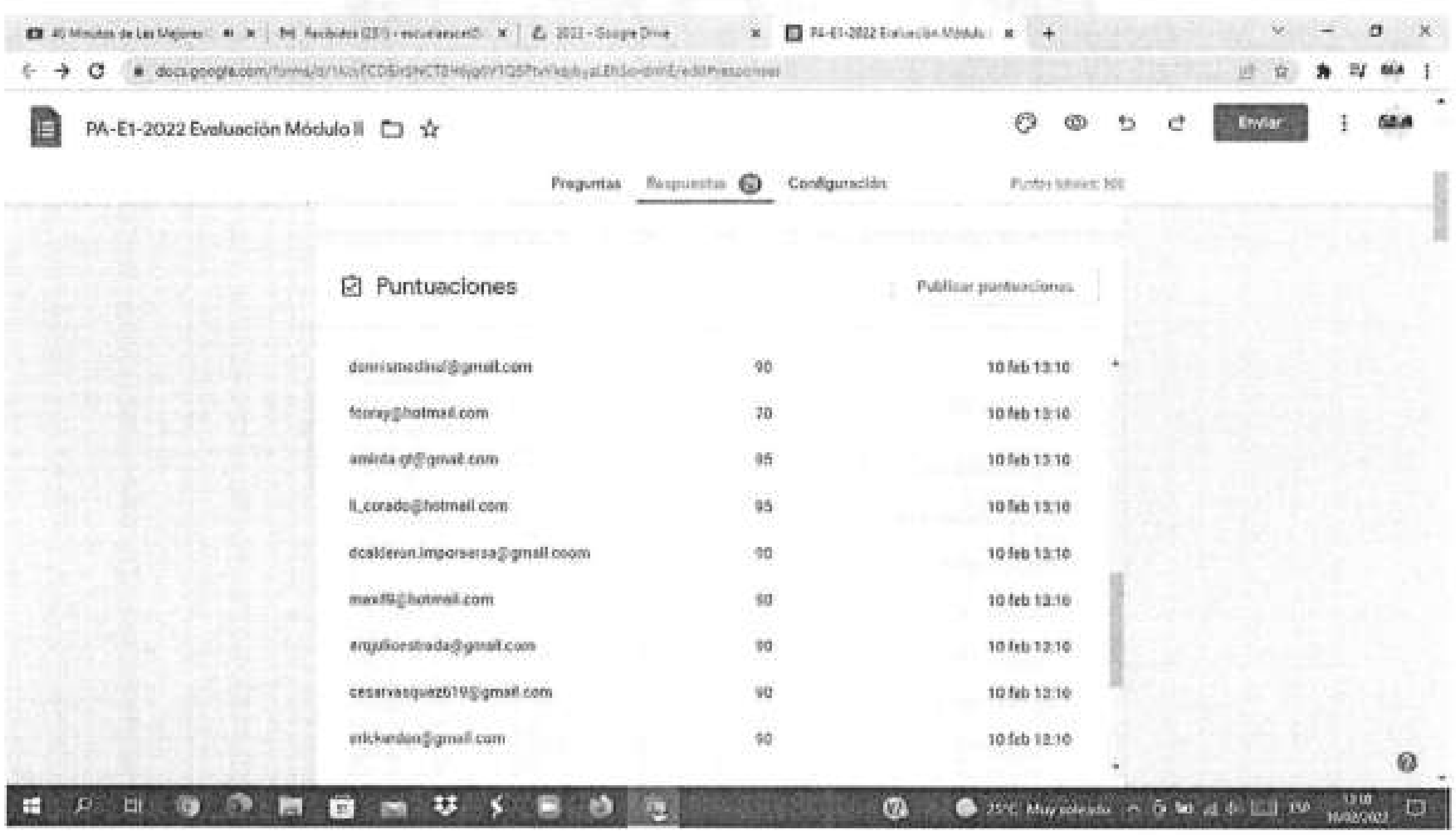
PA-E1-2022 Evaluación Módulo II
Enviar
Preguntas
Respuestas
Configuración
Puntuaciones
Publicar puntuaciones
90 10 feb 13:10
fcoray@hotmail.com 70 10 feb 13:10
95 10 feb 13:10
li_corado@hotmail.com 95 10 feb 13:10
dcalderon.imporsersa@gmail.coom 90 10 feb 13:10
90 10 feb 13:10
90 10 feb 13:10
cesarvasquez619@gmail.com 90 10 feb 13:10
90 10 feb 13:10
25°C Muy soleado

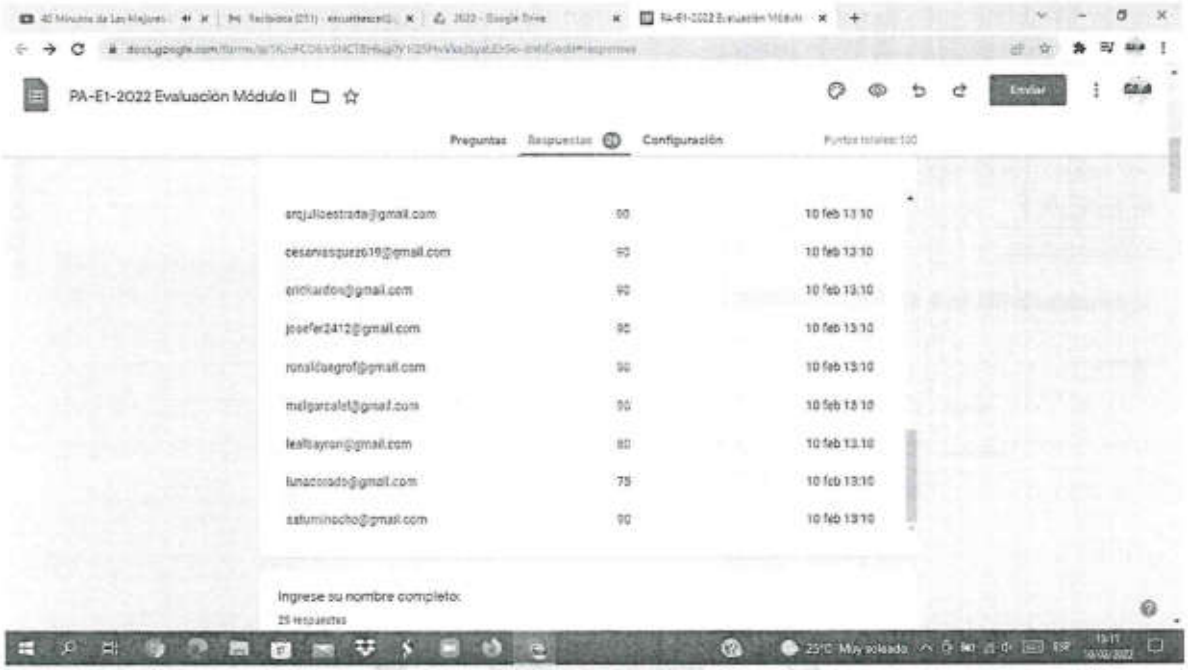
PA-E1-2022 Evaluación Módulo II
Enviar
Preguntas
Respuestas
Configuración
arqjulioestrada@gmail.com 90 10 feb 13:10
cesarvasquez619@gmail.com 90 10 feb 13:10
erickardon@gmail.com 90 10 feb 13:10
josefer2412@gmail.com 90 10 feb 13:10
ronaldaegrof@gmail.com 90 10 feb 13:10
melgarcalet@gmail.com 90 10 feb 13:10
lealbayron@gmail.com 80 10 feb 13:10
lunacorado@gmail.com 75 10 feb 13:10
saturninocho@gmail.com 90 10 feb 13:10
Ingrese su nombre completo:
25 respuestas

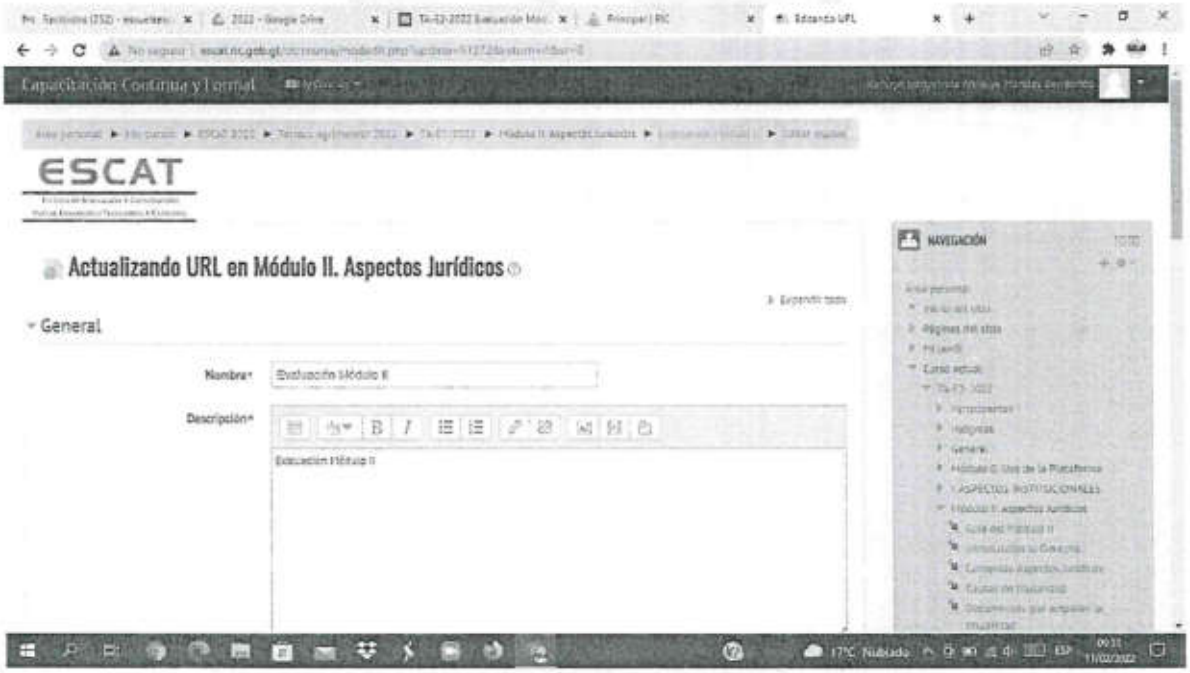
Capacitación Continua y Formal
ESCAT
Actualizando URL en Módulo II. Aspectos Jurídicos
General
Nombre*
Evaluación Módulo II
Descripción*
Evaluación Módulo II
NAVEGACIÓN

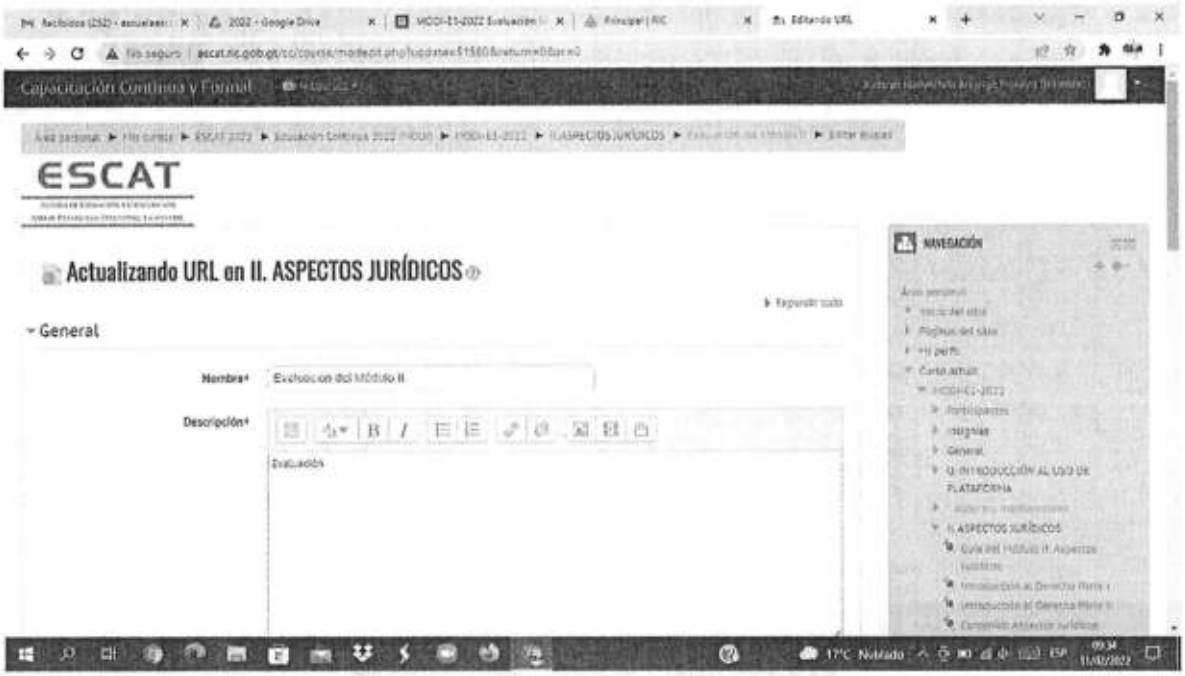
Capacitación Continua y Formal
ESCAT
Actualizando URL on II. ASPECTOS JURÍDICOS
General
Nombre*
Evaluacion del Módulo II
Descripción*
Evaluación
NAVEGACIÓN

Ruben Granados
Evelin Portillo
Regina Menchu
Hector Orozco
Inga. Barbara M...
Jose Maldonado

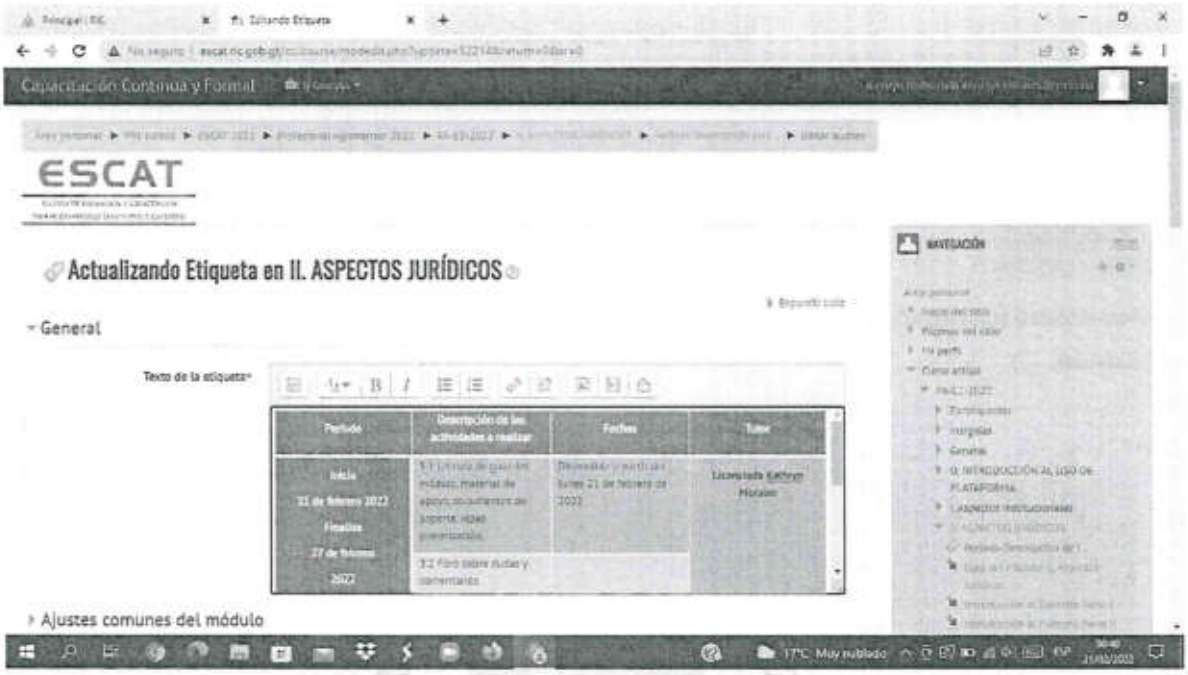
Capacitación Continua y Formal
ESCAT
Actualizando Etiqueta en II. ASPECTOS JURÍDICOS
General
Texto de la etiqueta*
Periodo
Descripción de las actividades a realizar
Fechas
Tutor
Inicia
21 de febrero 2022
Finaliza
27 de febrero
2022
Licenciada Kathryn Morales
Ajustes comunes del módulo
NAVEGACIÓN

Capacitación Continua y Formal
Periodo
Descripción de las actividades a realizar
Fechas
Tutor
Inicia
21 de febrero 2022
Finaliza
27 de febrero
2022
Licenciada Kathryn Morales

Capacitación Continua y Formal
ESCAT
Foro módulo II sobre dudas y comentarios
Bienvenida.
Mostrar respuestas anidadas
Mover este tema a...
Mover
Buscar en los foros
NAVEGACIÓN

Capacitación Continua y Formal
ESCAT
Foro!
Bienvenida.
Mostrar respuestas anidadas
Mover este tema a...
Mover
Buscar en los foros
NAVEGACIÓN

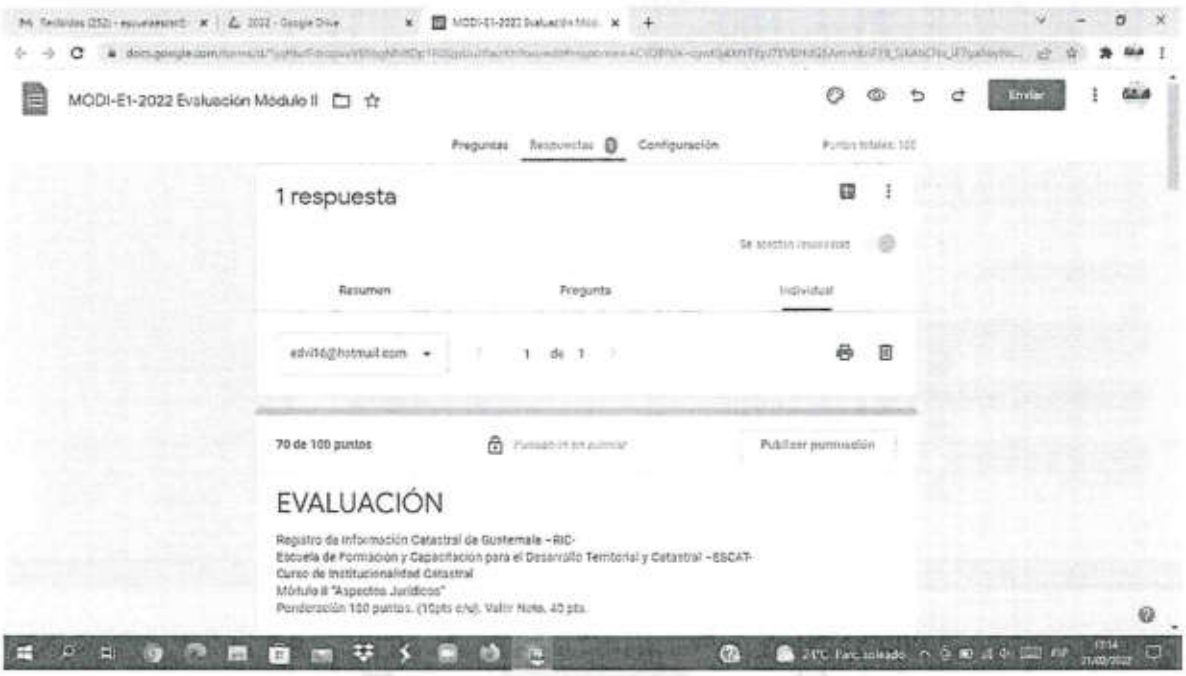
MODI-E1-2022 Evaluación Módulo II
Enviar
Preguntas
Respuestas 1
Configuración
1 respuesta
Resumen
Pregunta
Individual
edvi16@hotmail.com
1 de 1
70 de 100 puntos
Publicar puntuación
EVALUACIÓN
Registro de Información Catastral de Guatemala -RIC-
Escuela de Formación y Capacitación para el Desarrollo Territorial y Catastral -ESCAT-
Curso de Institucionalidad Catastral
Módulo II "Aspectos Jurídicos"
Ponderación 100 puntos. (10pts c/u). Valor Nota. 40 pts.

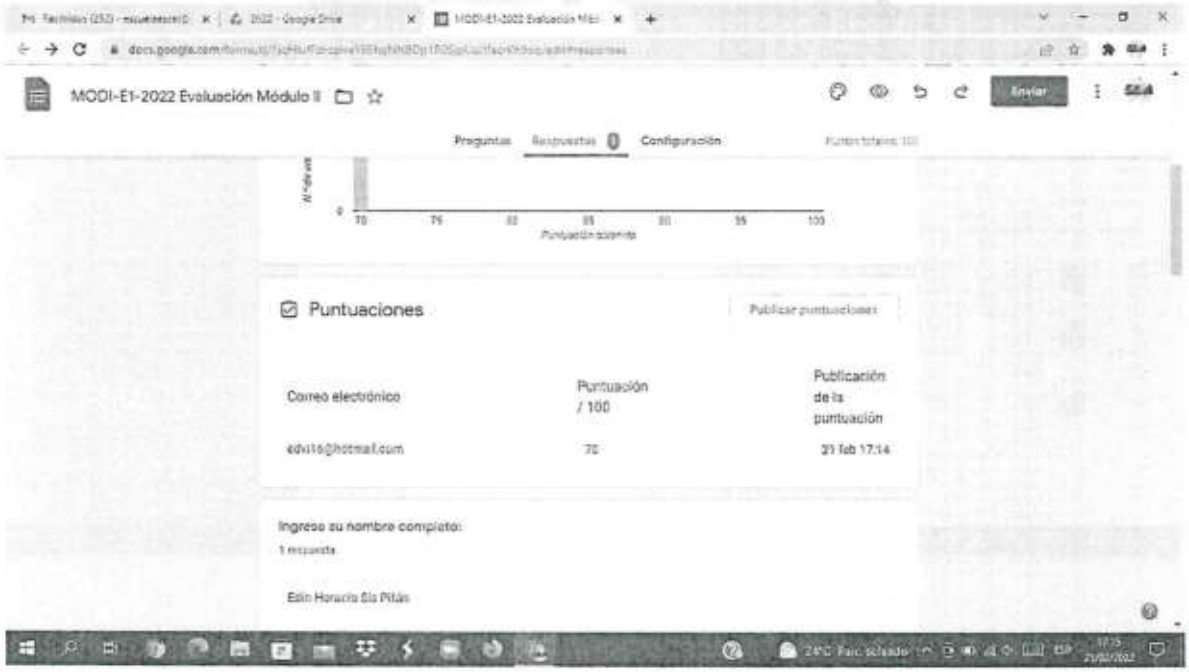
MODI-E1-2022 Evaluación Módulo II
Enviar
Preguntas
Respuestas 1
Configuración
Puntuaciones
Publicar puntuaciones
Correo electrónico
Puntuación / 100
Publicación de la puntuación
edvi16@hotmail.com
70
23 feb 17:14
Ingrese su nombre completo:
1 respuesta
Edin Horacio Ela Pitán

ESCAT
Foro módulo II sobre dudas y comentarios
Añadir un nuevo tema de discusión
NAVEGACIÓN

ESCAT
Tarea 1. Elaborar un ensayo sobre la Propiedad y demás derechos reales
NAVEGACIÓN

Opciones
Tareas por página
Filtro
Calificación rápida
Mostrar solamente matriculaciones activas
ADMINISTRACIÓN

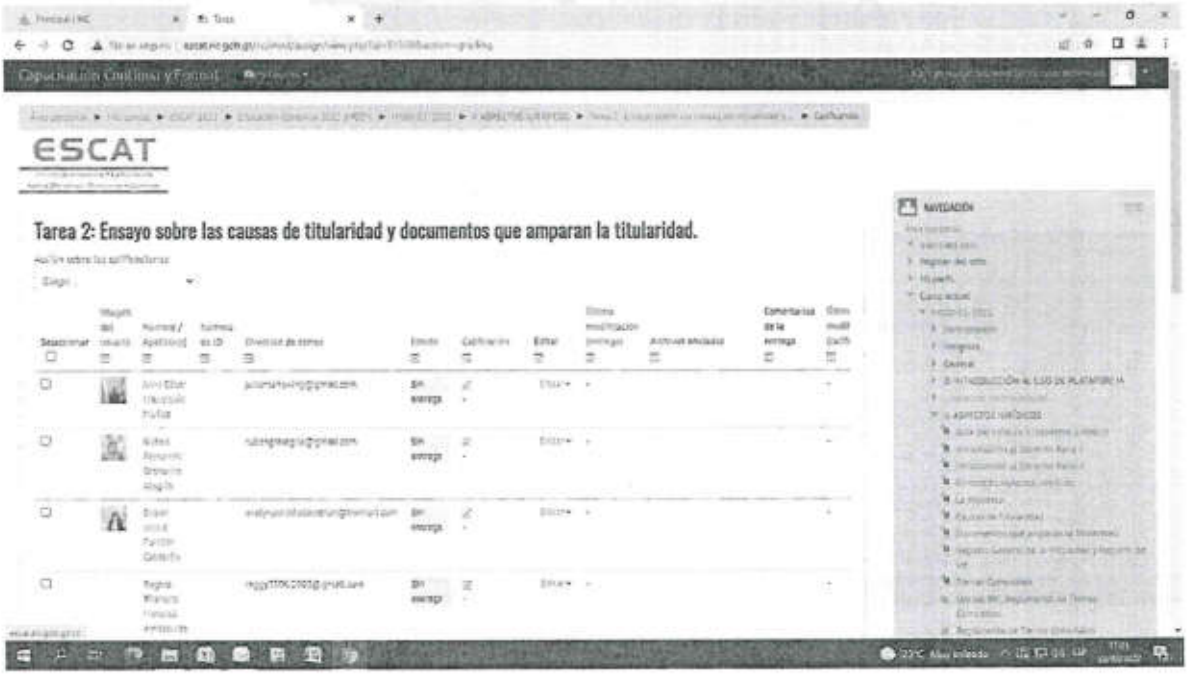
ESCAT
Tarea 2: Ensayo sobre las causas de titularidad y documentos que amparan la titularidad.
NAVEGACIÓN

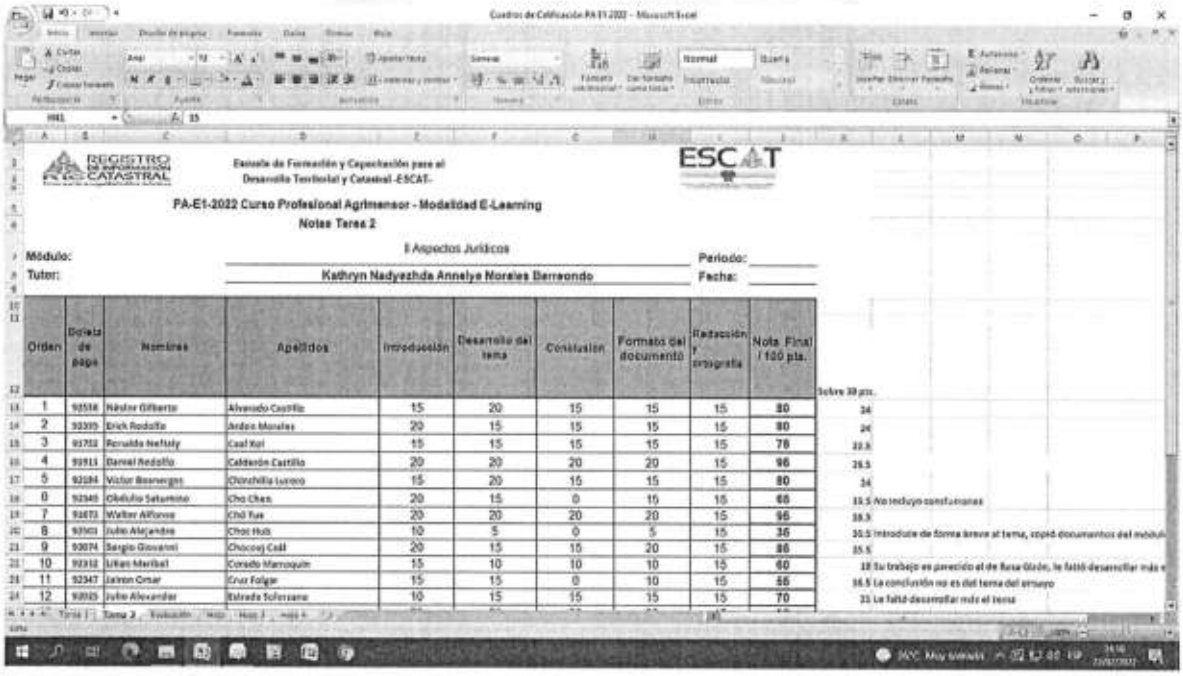

Cuadro de Calificación PA-E1-2022 - Microsoft Excel

REGISTRO DE INFORMACIÓN CATASTRAL

Escuela de Formación y Capacitación para el Desarrollo Territorial y Catastral -ESCAT-

ESCAT

PA-E1-2022 Curso Profesional Agrimensor - Modalidad E-Learning

Notas Tarea 2

Módulo: II Aspectos Jurídicos Periodo:

Tutor: Kathryn Nadyezhda Annelye Morales Berreondo Fecha:

Orden	Boleta de pago	Nombres	Apellidos	Introducción	Desarrollo del tema	Conclusión	Formato del documento	Redacción y ortografía	Nota Final / 100 pts.	Sobre 30 pts.	
1	92558	Néstor Gilberto	Alvarado Castillo	15	20	15	15	15	80	24	
2	92335	Erick Rodolfo	Ardon Morales	20	15	15	15	15	80	24	
3	91752	Reinaldo Nefraly	Caal Xol	15	15	15	15	15	75	22.5	
4	91911	Daniel Rodolfo	Calderón Castillo	20	20	20	20	15	95	28.5	
5	92184	Victor Bonerges	Chinchilla Lucero	15	20	15	15	15	80	24	
6	92345	Obdulio Selarmino	Cho Chen	20	15	0	15	15	65	19.5	No incluyo conclusiones
7	91673	Walter Alfonso	Chó Tue	20	20	20	20	15	95	28.5	
8	93103	Julio Alejandro	Choc Hub	10	5	0	5	15	35	10.5	Introducir de forma breve al tema, copiá documentos del modulo
9	93074	Sergio Giovanni	Chocoj Coál	20	15	15	20	15	85	25.5	
10	92332	Lilian Meribal	Corado Marroquín	15	10	10	10	15	60	18	Su trabajo es parecido al de Rosa Girón, le faltó desarrollar más e
11	92347	Jairon Omar	Cruz Folgar	15	15	0	10	15	55	16.5	La conclusión no es del tema del ensayo
12	92025	Julio Alexander	Estrada Solorzano	10	15	15	15	15	70	21	Le faltó desarrollar más el tema

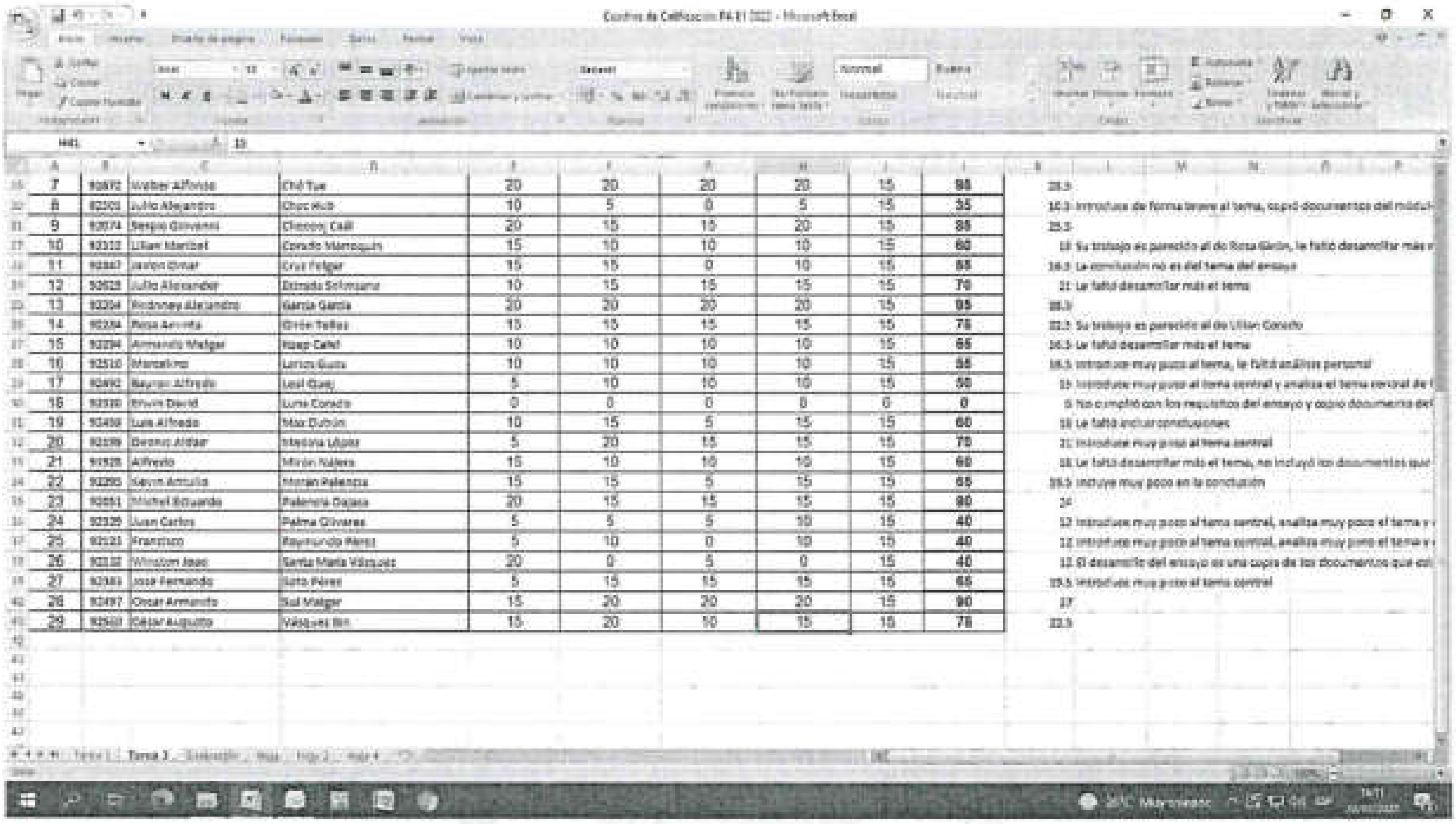

Cuadros de Calificación PA E1 2022 - Microsoft Excel

A	B	C	D	E	F	G	H	I	J	K	L
7	93672	Walber Alfonso	Chó Tue	20	20	20	20	15	95		28.5
8	92301	Julio Alejandro	Choc Hub	10	5	0	5	15	35		10.5 Introduce de forma breve al tema, copió documentos del módul…
9	92074	Sergio Giovanni	Chocoy Calí	20	15	15	20	15	85		25.5
10	93312	Lilian Maribel	Corado Manroquín	15	10	10	10	15	60		18 Su trabajo es parecido al de Rosa Girón, le faltó desarrollar más…
11	92847	Javier Omar	Cruz Pelger	15	15	0	10	15	55		16.5 La conclusión no es del tema del ensayo
12	92623	Julio Alexander	Estrada Solórzano	10	15	15	15	15	70		21 Le faltó desarrollar más el tema
13	92204	Rodnney Alejandro	García García	20	20	20	20	15	95		28.5
14	92284	Rosa Aminta	Girón Tellez	15	15	15	15	15	75		22.5 Su trabajo es parecido al de Lilian Corado
15	92294	Armando Melgar	Icaap Cahil	10	10	10	10	15	55		16.5 Le faltó desarrollar más el tema
16	92510	Marcelino	Larios Guzo	10	10	10	10	15	55		16.5 Introduce muy poco al tema, le faltó análisis personal
17	92492	Bayron Alfredo	Leal Quej	5	10	10	10	15	50		15 Introduce muy poco al tema central y analiza el tema central de…
18	92330	Erwin David	Luna Corado	0	0	0	0	0	0		0 No cumplió con los requisitos del ensayo y copió documentos del…
19	92459	Luis Alfredo	Max Dubón	10	15	5	15	15	60		18 Le faltó incluir conclusiones
20	92199	Dennis Aldair	Medina López	5	20	15	15	15	70		21 Introduce muy poco al tema central
21	91926	Alfredo	Mirón Nájera	15	10	10	10	15	60		18 Le faltó desarrollar más el tema, no incluyó los documentos que…
22	92290	Kevin Armulio	Morán Palencia	15	15	5	15	15	65		19.5 Incluye muy poco en la conclusión
23	92051	Michel Eduardo	Palencia Ogjasa	20	15	15	15	15	80		24
24	92329	Juan Carlos	Palma Olivares	5	5	5	10	15	40		12 Introduce muy poco al tema central, analiza muy poco el tema y…
25	92121	Francisco	Raymundo Pérez	5	10	0	10	15	40		12 Introduce muy poco al tema central, analiza muy poco el tema y…
26	92132	Winston Jean	Santa María Vásquez	20	0	5	0	15	40		12 El desarrollo del ensayo es una copia de los documentos que est…
27	92383	Jose Fernando	Soto Pérez	5	15	15	15	15	65		19.5 Introduce muy poco al tema central
28	92497	Oscar Armando	Sul Melgar	15	20	20	20	15	90		27
29	92560	César Augusto	Vásquez Bin	15	20	10	15	15	75		22.5

« 21ª Calle 10-58, zona 13 Aurora II, Guatemala, Centro América PBX: (502) 2462-8400 http://www.ric.gob.gt

TA-E1-2022 Evaluación Módulo II
Enviar
Preguntas
Respuestas
Configuración
31 respuestas
Resumen
Pregunta
Individual
20 de 50 puntos
EVALUACIÓN

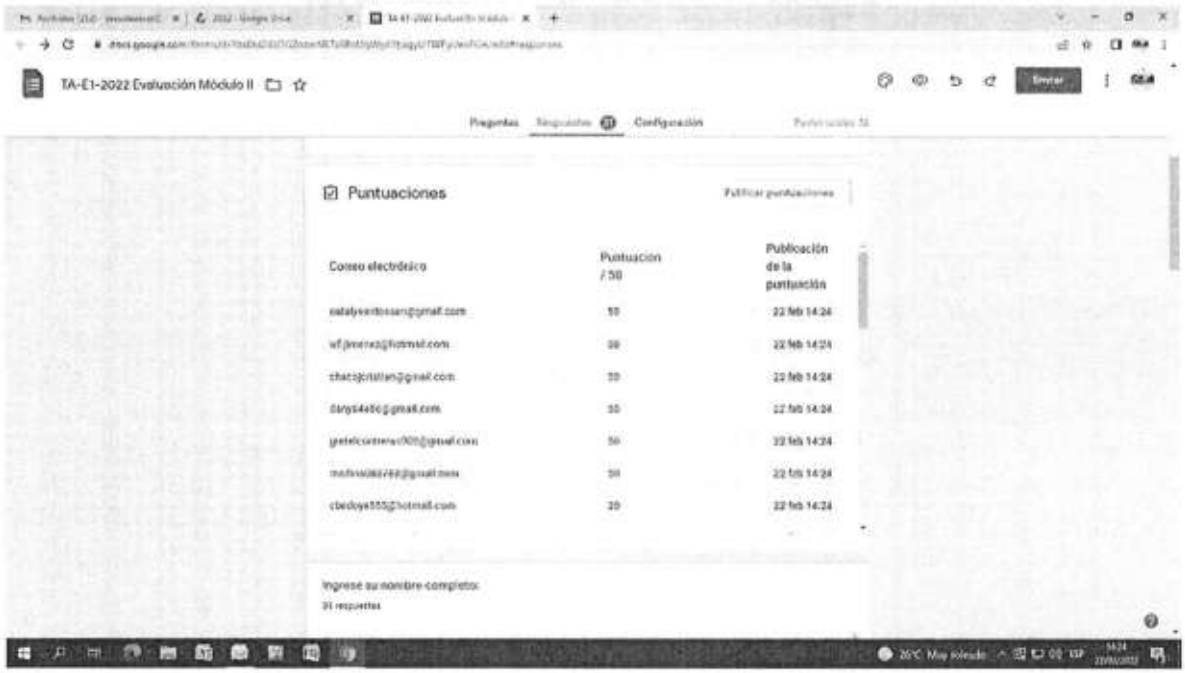
TA-E1-2022 Evaluación Módulo II
Enviar
Preguntas
Respuestas
Configuración
Puntuaciones
Publicar puntuaciones
Correo electrónico
Puntuación / 50
Publicación de la puntuación
Ingrese su nombre completo:
31 respuestas

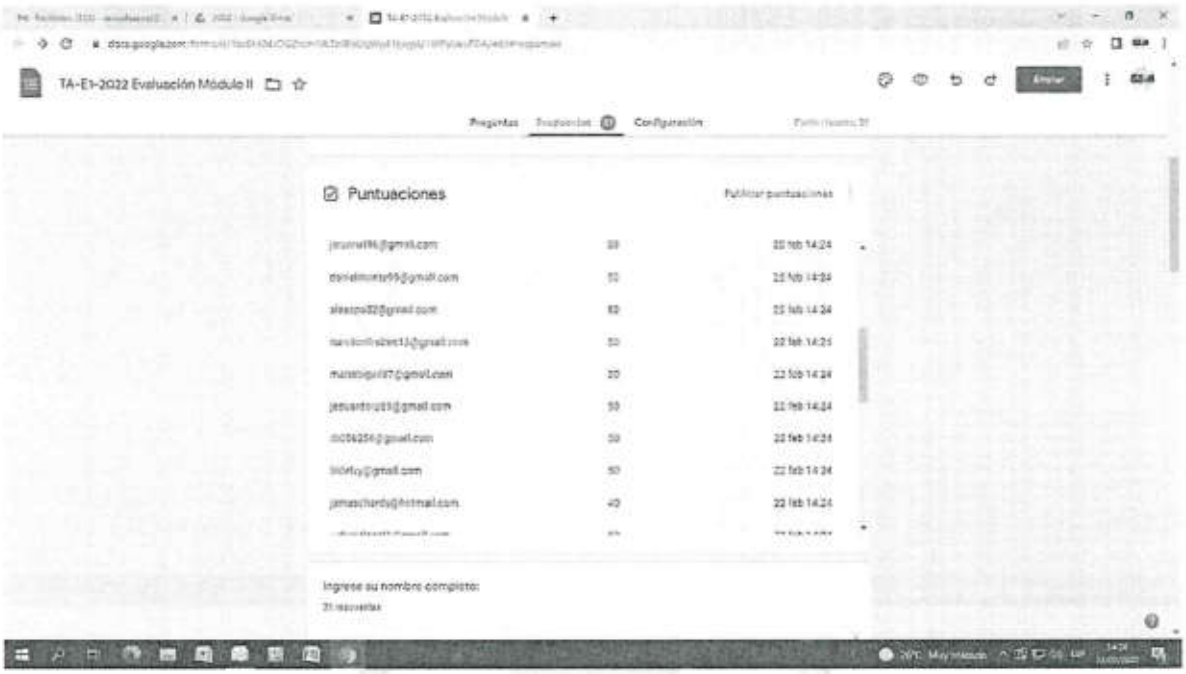
TA-E1-2022 Evaluación Módulo II
Enviar
Preguntas
Respuestas
Configuración
Puntuaciones
Publicar puntuaciones
Ingrese su nombre completo:
31 respuestas

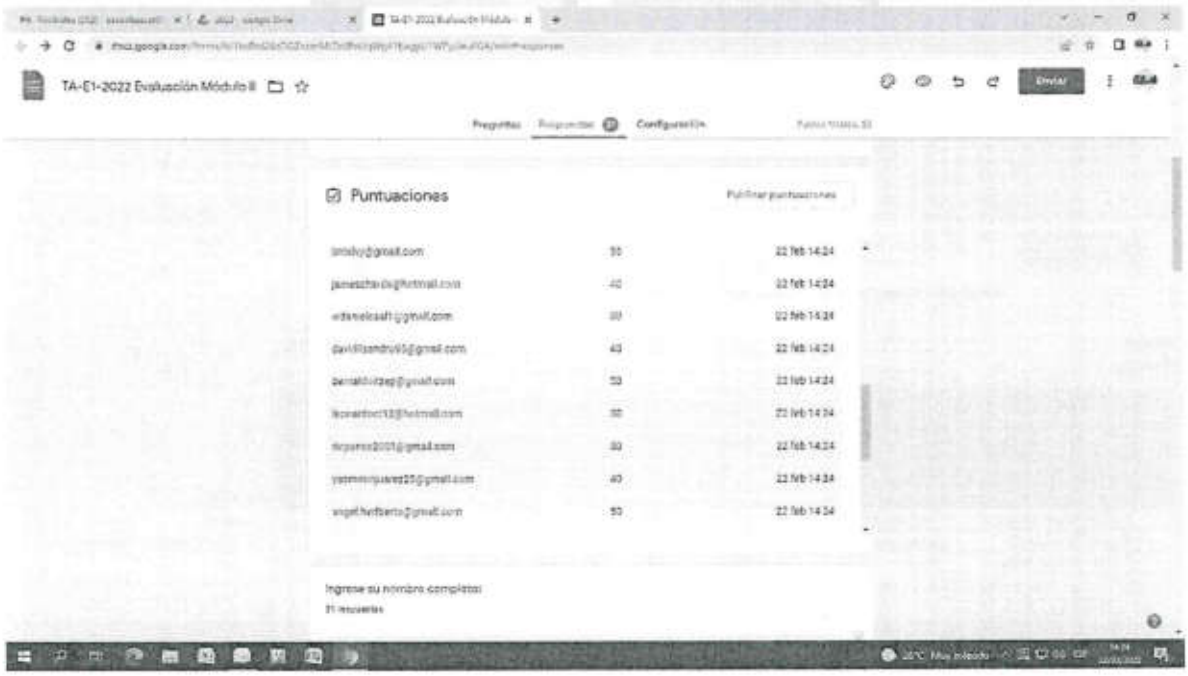
TA-E1-2022 Evaluación Módulo II
Enviar
Preguntas
Respuestas
Configuración
Puntuaciones
Publicar puntuaciones
Ingrese su nombre completo:
31 respuestas

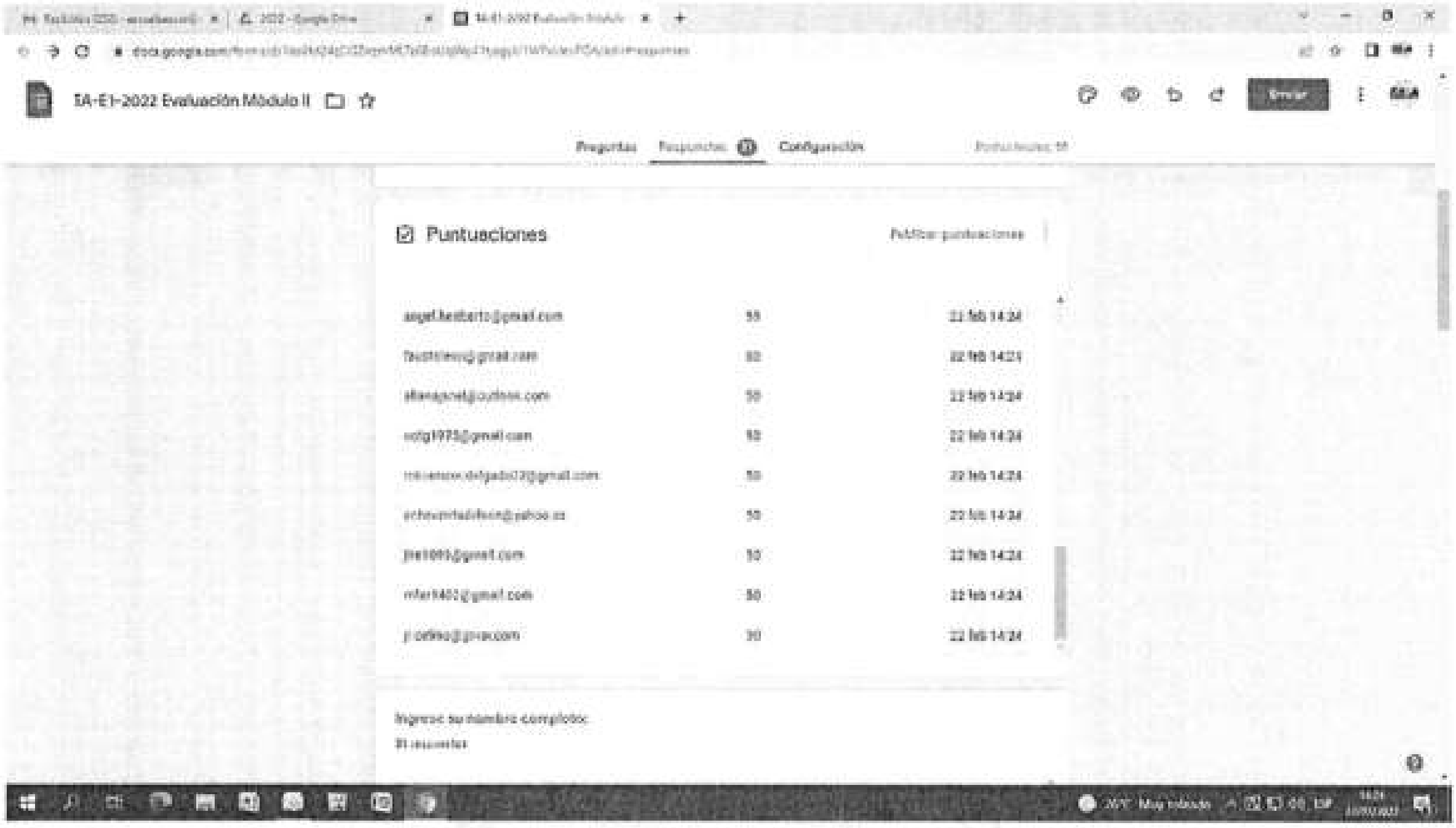
TA-E1-2022 Evaluación Módulo II
Preguntas
Respuestas
Configuración
Puntuaciones
22 feb 14:24
Ingrese su nombre completo:

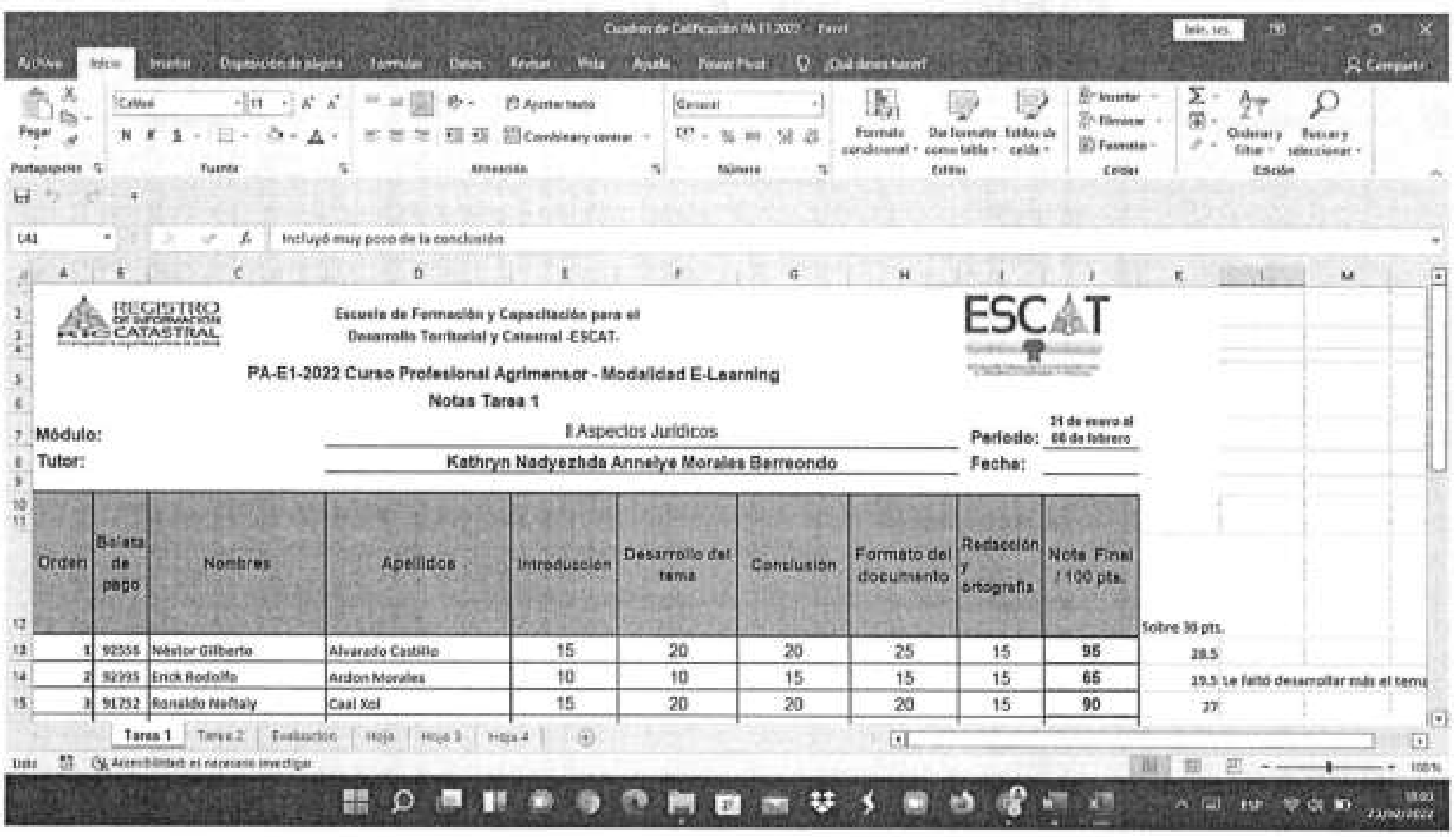
Incluyó muy poco de la conclusión
Escuela de Formación y Capacitación para el
Desarrollo Territorial y Catastral -ESCAT-
ESCAT
PA-E1-2022 Curso Profesional Agrimensor - Modalidad E-Learning
Notas Tarea 1
Módulo:
II Aspectos Jurídicos
Período:
Tutor:
Kathryn Nadyezhda Annelye Morales Berreondo
Fecha:
Orden
Boleta de pago
Nombres
Apellidos
Introducción
Desarrollo del tema
Conclusión
Formato del documento
Redacción y ortografía
Nota Final / 100 pts.
1
92556
Néstor Gilberto
Alvarado Castillo
15
20
20
25
15
95
2
Erick Rodolfo
Ardon Morales
10
10
15
15
15
65
3
91752
Ronaldo Neftaly
Caal Xol
15
20
20
20
15
90
Tarea 1
Tarea 2

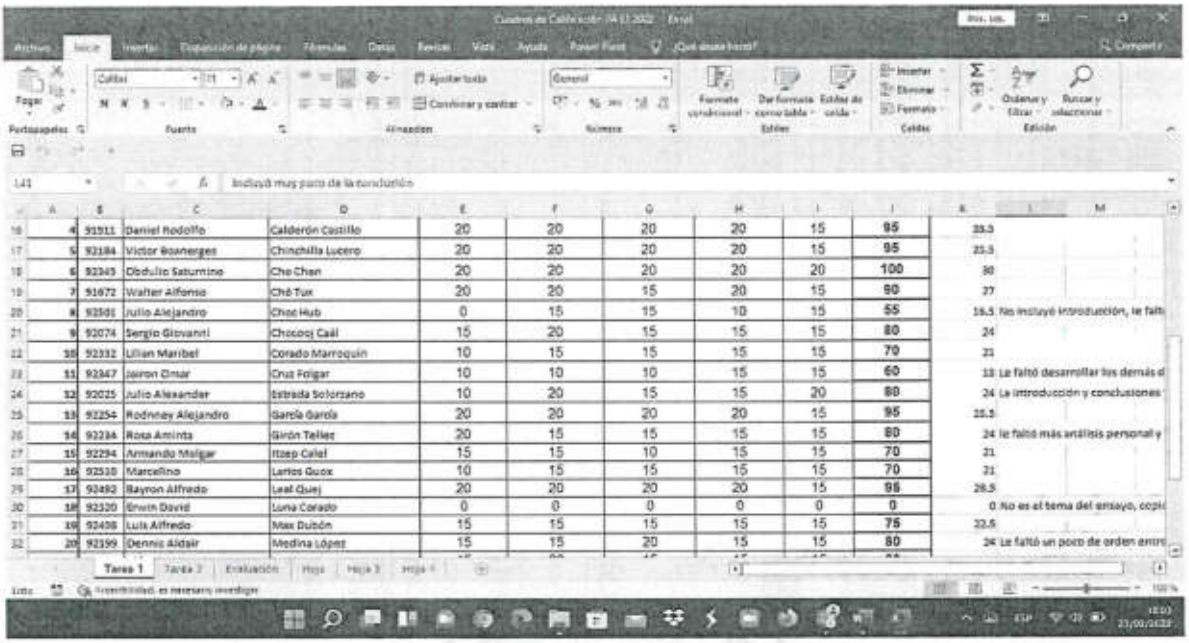

4	91911	Daniel Rodolfo	Calderón Castillo	20	20	20	20	15	95	23.5	
5	92184	Victor Boanerges	Chinchilla Lucero	20	20	20	20	15	95	23.5	
6	92343	Obdulio Saturnino	Che Chen	20	20	20	20	20	100	30	
7	91672	Walter Alfonso	Ché Tux	20	20	15	20	15	90	27	
8	92501	Julio Alejandro	Choc Hub	0	15	15	10	15	55	16.5	No incluyó introducción, le falt
9	92074	Sergio Giovanni	Chocooj Caál	15	20	15	15	15	80	24	
10	92332	Lilian Maribel	Corado Marroquín	10	15	15	15	15	70	21	
11	92347	Jairon Omar	Cruz Folgar	10	10	10	15	15	60	18	Le faltó desarrollar los demás d
12	92025	Julio Alexander	Estrada Solorzano	10	20	15	15	20	80	24	Le introducción y conclusiones
13	92254	Rodrney Alejandro	Garcia Garcia	20	20	20	20	15	95	28.5	
14	92284	Rosa Aminta	Girón Tellez	20	15	15	15	15	80	24	le faltó más análisis personal y
15	92294	Armando Melgar	Itzep Calel	15	15	10	15	15	70	21	
16	92518	Marcelino	Larios Quox	10	15	15	15	15	70	21	
17	92492	Bayron Alfredo	Leal Quej	20	20	20	20	15	95	28.5	
18	92320	Erwin David	Luna Corado	0	0	0	0	0	0	0	No es el tema del ensayo, copi
19	92408	Luis Alfredo	Max Dubón	15	15	15	15	15	75	22.5	
20	92199	Dennis Aldair	Medina López	15	15	20	15	15	80	24	Le faltó un poco de orden entre

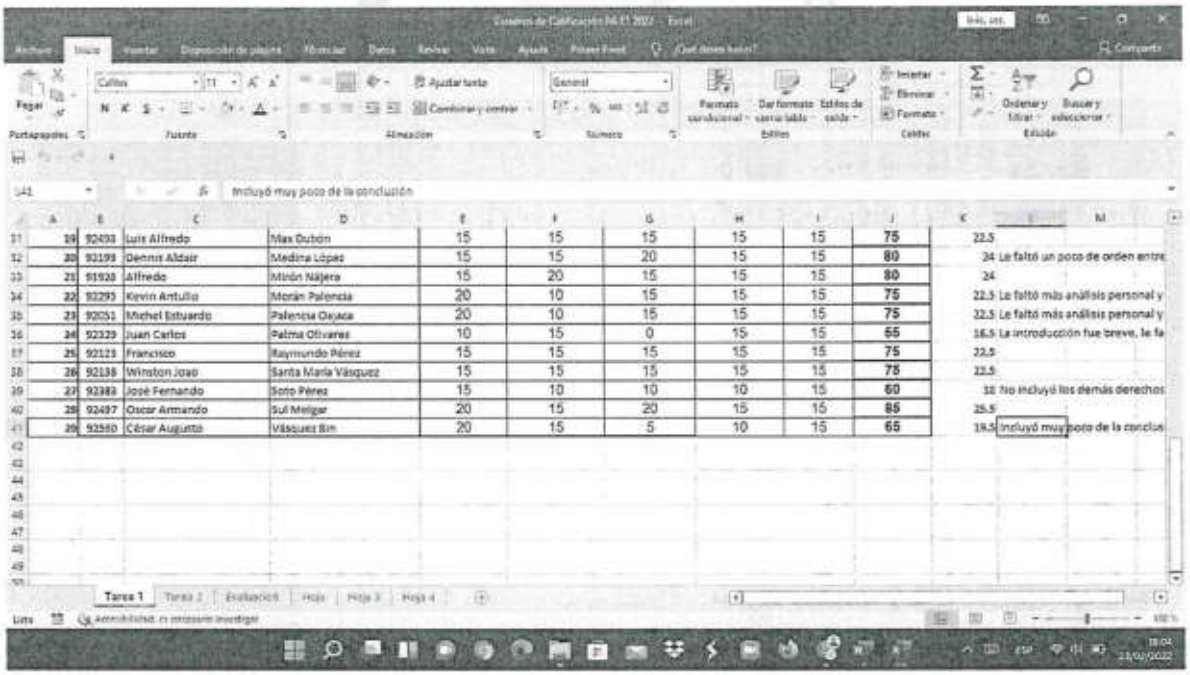

19	92408	Luis Alfredo	Max Dubón	15	15	15	15	15	75	22.5	
20	92199	Dennis Aldair	Medina López	15	15	20	15	15	80	24	Le faltó un poco de orden entre
21	91908	Alfredo	Mirón Nájera	15	20	15	15	15	80	24	
22	92295	Kevin Antullo	Morán Palencia	20	10	15	15	15	75	22.5	Le faltó más análisis personal y
23	92051	Michel Estuardo	Palencia Oxaca	20	10	15	15	15	75	22.5	Le faltó más análisis personal y
24	92329	Juan Carlos	Palma Olivares	10	15	0	15	15	55	16.5	La introducción fue breve, le fa
25	92123	Francisco	Raymundo Pérez	15	15	15	15	15	75	22.5	
26	92138	Winston Joao	Santa María Vásquez	15	15	15	15	15	75	22.5	
27	92388	José Fernando	Soto Pérez	15	10	10	10	15	60	18	No incluyó los demás derechos
28	92497	Oscar Armando	Sul Melgar	20	15	20	15	15	85	25.5	
29	92560	César Augusto	Vásquez Sin	20	15	5	10	15	65	18.5	Incluyó muy poco de la conclus

ESCAT
Tarea 1. Elaborar un ensayo sobre la Propiedad y demás derechos reales
NAVEGACIÓN

NAVEGACIÓN
ADMINISTRACIÓN

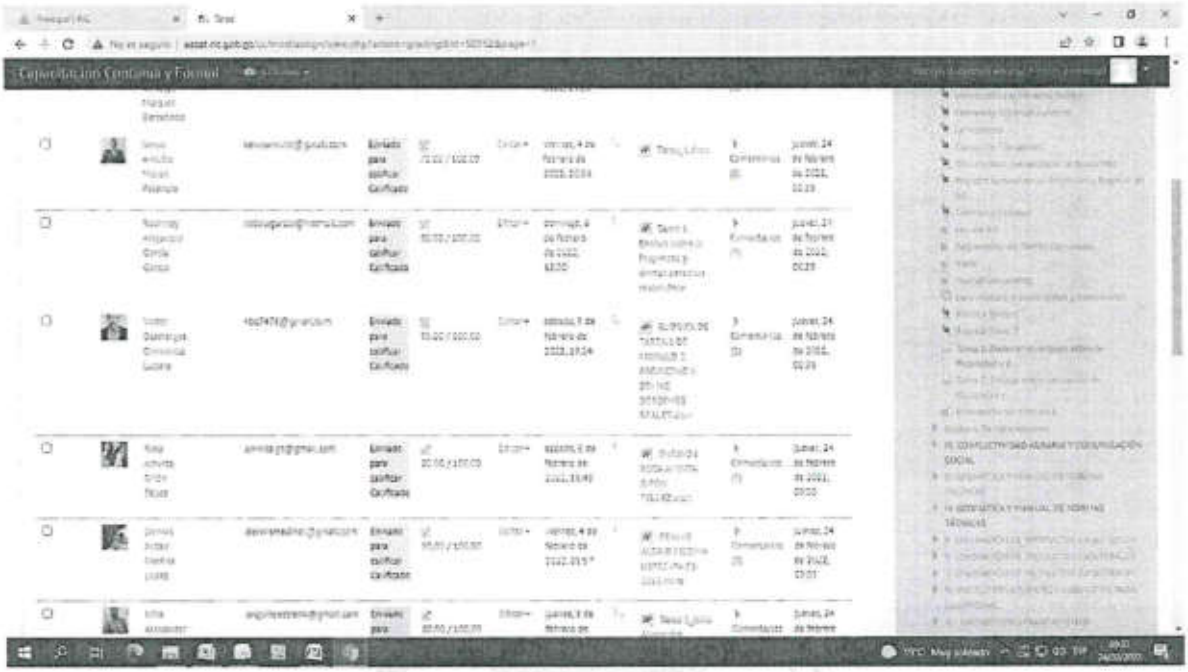

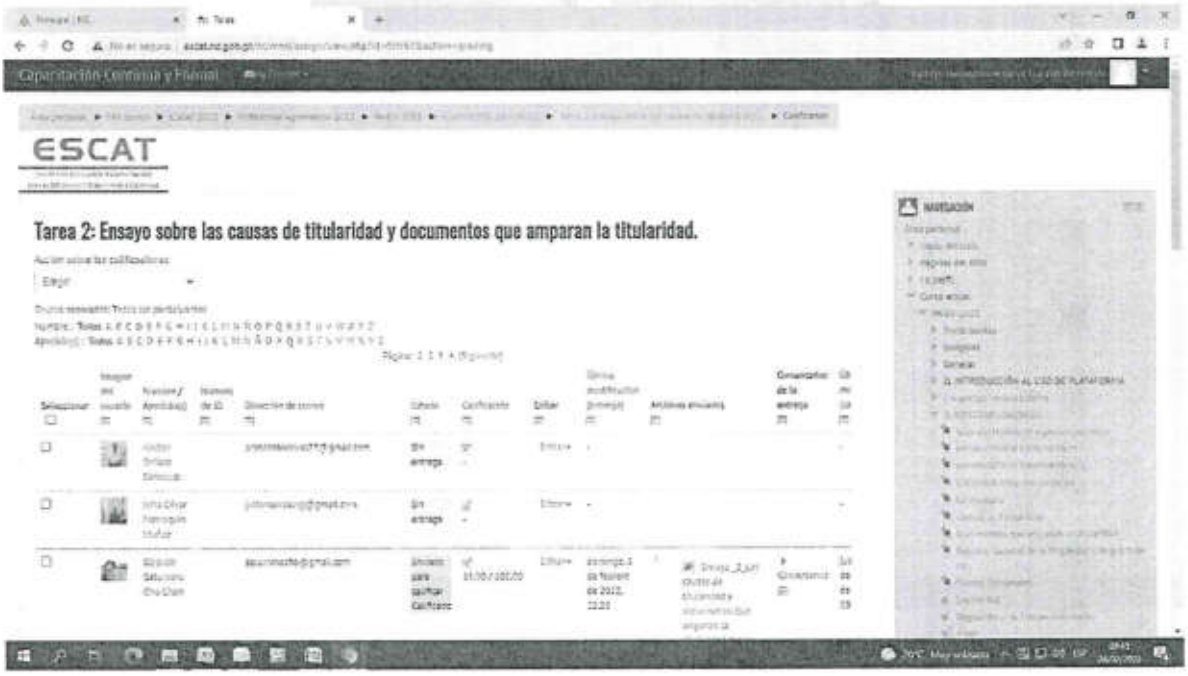
ESCAT
Tarea 2: Ensayo sobre las causas de titularidad y documentos que amparan la titularidad.

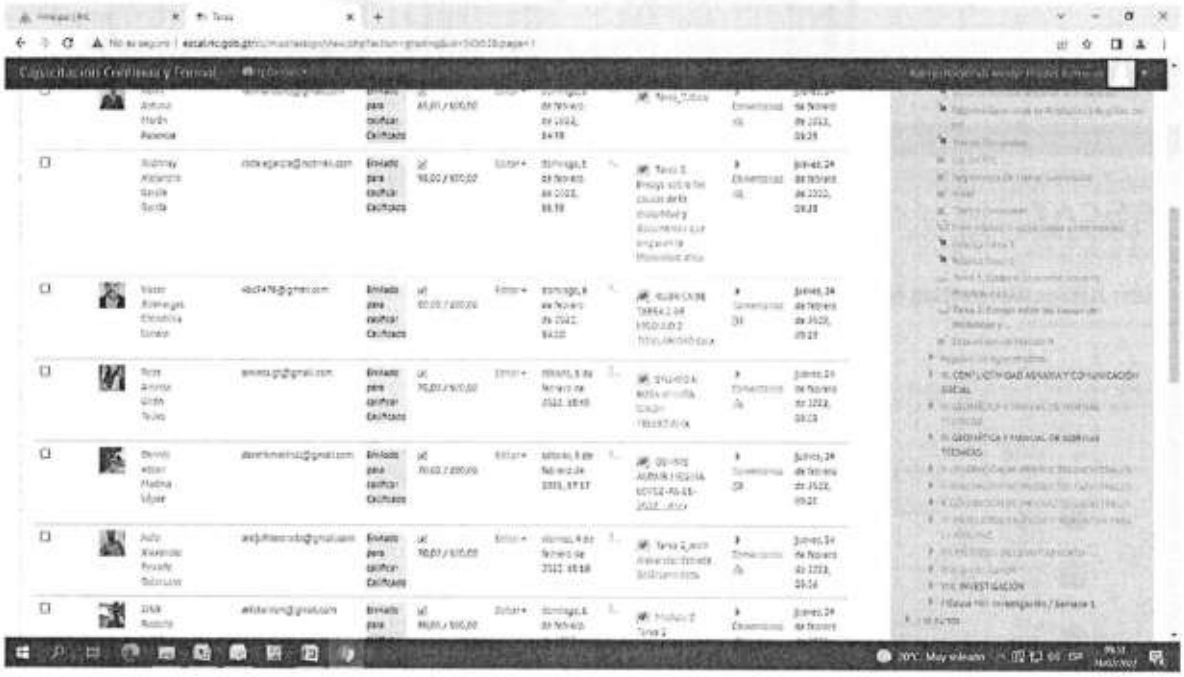

REGISTRO DE INFORMACIÓN CATASTRAL

Escuela de Formación y Capacitación para el Desarrollo Territorial y Catastral -ESCAT-

ESCAT

PA-E1-2022 Curso Profesional Agrimensor - Modalidad E-Learning
Cuadro de Evaluación Final

Módulo: II Aspectos Jurídicos
Periodo: 31 de enero al 6 de febrero 2022
Tutor: Kathryn Nadyeshda Annelys Morales Benavente
Fecha: 24/02/2022

Orden	Boleta de pago	Nombres	Apellidos	Actividades			Nota Final / 100 pts.
				Tarea 1	Tarea 2	Evaluación	
1	92034	Néstor Gilberto	Alvarado Castillo	29	24	40	93
2	92365	Erick Rodolfo	Artiles Morales	20	24	36	80
3	91762	Ronaldo Neftaly	Caal Xol	27	23	32	82
4	91611	Daniel Rodolfo	Calderón Castillo	29	29	36	94
5	92184	Victor Boanerges	Chinchilla Lucero	29	24	32	85
6	92345	Cleofas Saturnino	Che Chen	30	20	36	86
7	91672	Walter Alfonso	Chú Tux	27	29	36	92
8	92061	Julio Alejandro	Choc Hub	17	11	36	64
9	92074	Sergio Giovanni	Chocooj Caal	24	26	32	82
10	92033	Lilian Maribel	Corado Marroquín	21	18	38	77
11	92347	Jairon Omar	Cruz Felgar	18	17	28	63
12	92028	Julio Alexander	Estrada Solórzano	24	21	36	81
13	92294	Rodney Alejandro	García García	29	29	32	90
14	92234	Rosa Amitza	Girón Tellez	24	23	38	85
15	92294	Armando Melgar	Itzep Calel	21	17	36	74
16	92510	Marcelino	Larios Guox	21	17	38	76
17	92452	Bayron Alfredo	Leal Quej	29	15	32	76
18	92328	Brivis David	Luna Corado	0	0	30	30
19	92499	Luis Alfredo	Mac Dubón	23	18	36	77
20	92190	Dennis Aldair	Medina López	24	21	36	81
21	92938	Alfredo	Mirón Nájera	24	18	38	80
22	92205	Kevin Antulio	Morán Palencia	23	20	38	81
23	92021	Michel Estuardo	Palencia Ojeda	23	24	36	83
24	92929	Juan Carlos	Palma Olivares	17	12	36	65
25	92121	Francisco	Raymundo Pérez	23	12	28	63
26	92532	Winston José	Santa María Vásquez	23	12	40	75
27	92385	José Fernando	Soto Pérez	18	20	36	74
28	92497	Oscar Armando	Sul Melgar	26	27	32	85
29	92560	César Augusto	Vásquez Bin	20	23	36	79

Orden	Actividades	Puntos
	Total	0
1	Ensayo sobre La Propiedad y demás derechos reales	
2	Ensayo sobre Las causas de titularidad y documentos que amparan la titularidad	
3	Evaluación Módulo II	

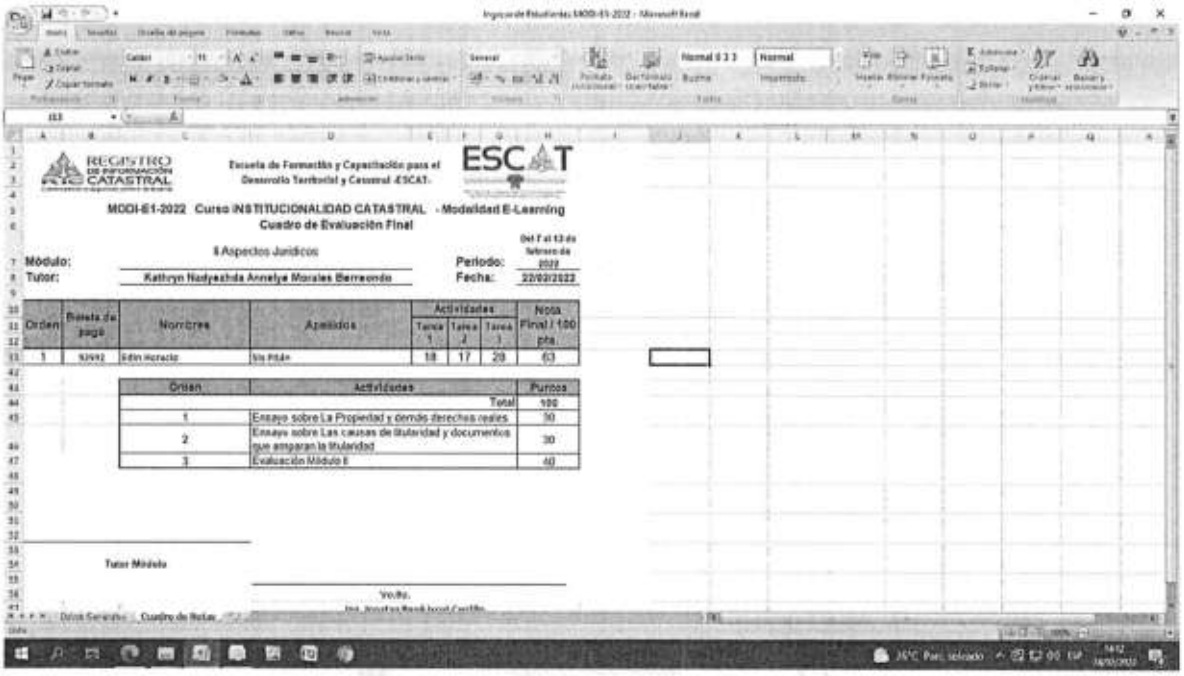

Escuela de Formación y Capacitación para el Desarrollo Territorial y Catastral -ESCAT-

ESCAT

MODI-E1-2022 Curso INSTITUCIONALIDAD CATASTRAL - Modalidad E-Learning
Cuadro de Evaluación Final

Módulo: II Aspectos Jurídicos
Tutor: Kathryn Nadyezhda Annelye Morales Barreondo
Periodo: Del 7 al 13 de febrero de 2022
Fecha: 22/02/2022

Orden	Boleta de pago	Nombres	Apellidos	Actividades			Nota Final / 100 pts.
				Tarea 1	Tarea 2	Tarea 3	
1	52992	Edin Horacio	Sis Pitán	18	17	28	63

Orden	Actividades	Puntos
	Total	100
1	Ensayo sobre La Propiedad y demás derechos reales	30
2	Ensayo sobre Las causas de titularidad y documentos que emparan la titularidad	30
3	Evaluación Módulo II	40

Tutor Módulo

Vo.Bo.

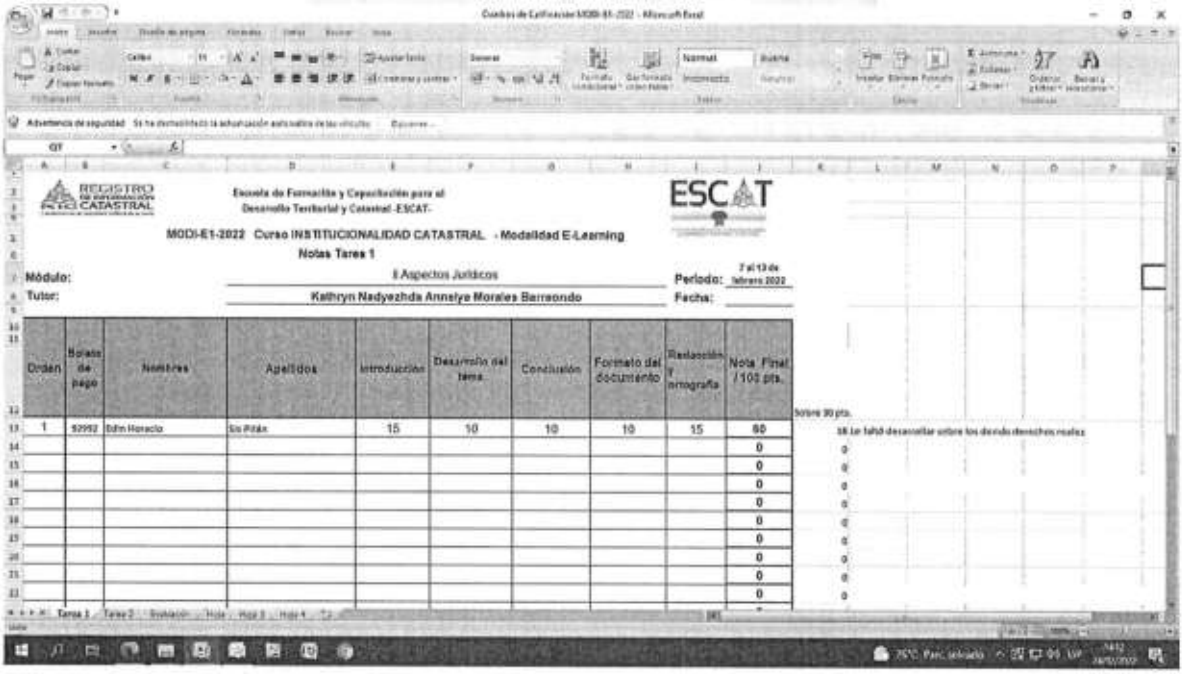

Escuela de Formación y Capacitación para el Desarrollo Territorial y Catastral -ESCAT-

ESCAT

MODI-E1-2022 Curso INSTITUCIONALIDAD CATASTRAL - Modalidad E-Learning
Notas Tarea 1

Módulo: II Aspectos Jurídicos
Tutor: Kathryn Nadyezhda Annelye Morales Barreondo
Periodo: 7 al 13 de febrero 2022
Fecha:

Orden	Boleta de pago	Nombres	Apellidos	Introducción	Desarrollo del tema	Conclusión	Formato del documento	Redacción y ortografía	Nota Final / 100 pts.	Sobre 30 pts.
1	52992	Edin Horacio	Sis Pitán	15	10	10	10	15	80	18 Le faltó desarrollar sobre los demás derechos reales
									0	0
									0	0
									0	0
									0	0
									0	0
									0	0
									0	0
									0	0
									0	0

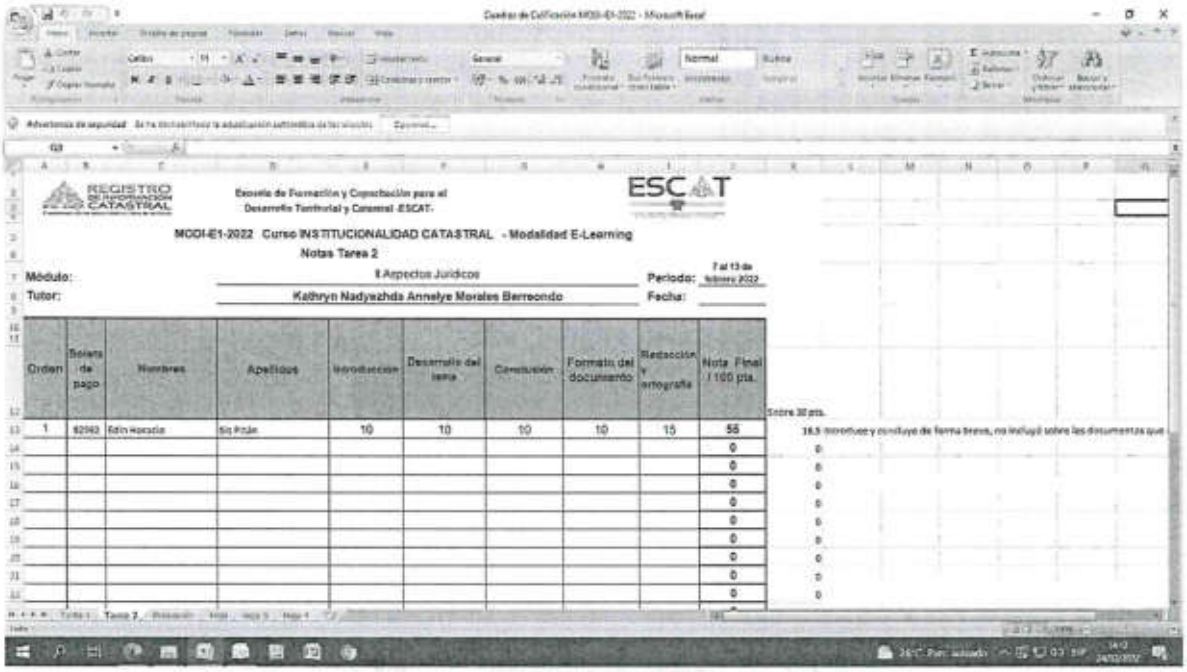

Escuela de Formación y Capacitación para el Desarrollo Territorial y Catastral -ESCAT-

ESCAT

MODHE1-2022 Curso INSTITUCIONALIDAD CATASTRAL - Modalidad E-Learning

Notas Tarea 2

Módulo: II Aspectos Jurídicos

Tutor: Kathryn Nadyezhda Annelye Morales Berreondo

Periodo: 7 al 13 de febrero 2022

Fecha:

Orden	Boleta de pago	Nombres	Apellidos	Introduccion	Desarrollo del tema	Conclusión	Formato del documento	Redacción y ortografía	Nota Final / 100 pts.	
										Entre 30 pts.
1	62160	Edin Horacio	Sic Pirán	10	10	10	10	15	55	16.5 Introduce y concluye de forma breve, no influyó sobre los documentos que
									0	0
									0	0
									0	0
									0	0
									0	0
									0	0
									0	0
									0	0
									0	0

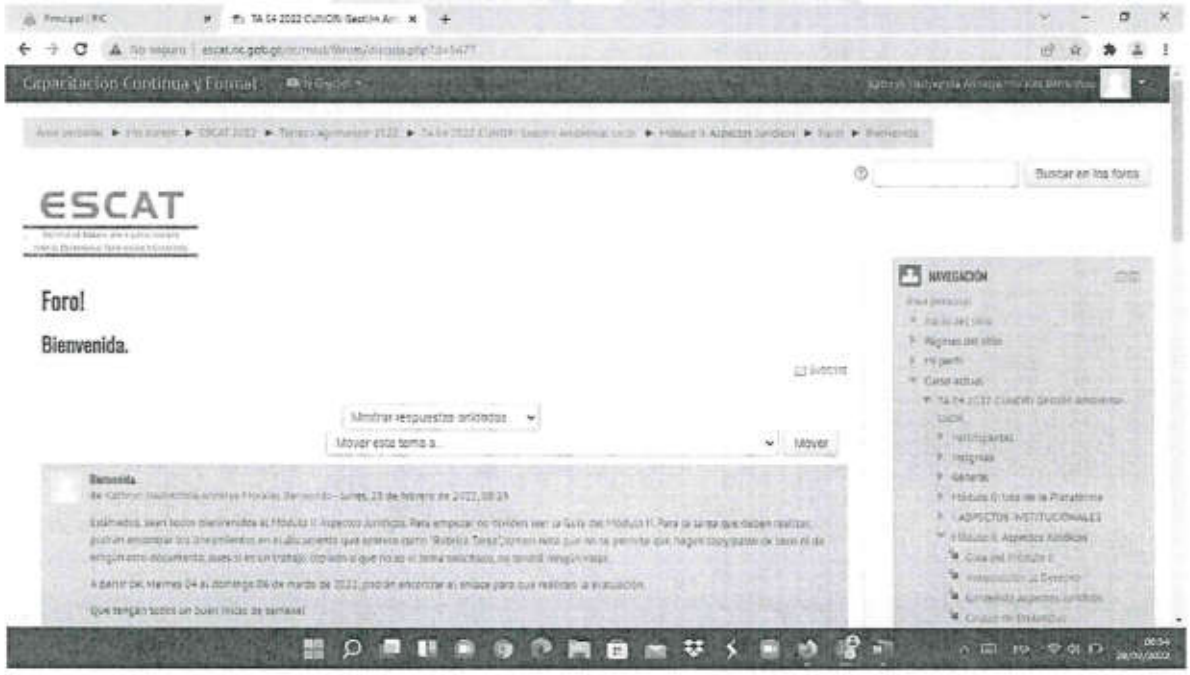

Capacitación Continua y Formal

ESCAT

Foro!

Bienvenida.

Mostrar respuestas anidadas

Mover este tema a... Mover

Bienvenida

NAVEGACIÓN

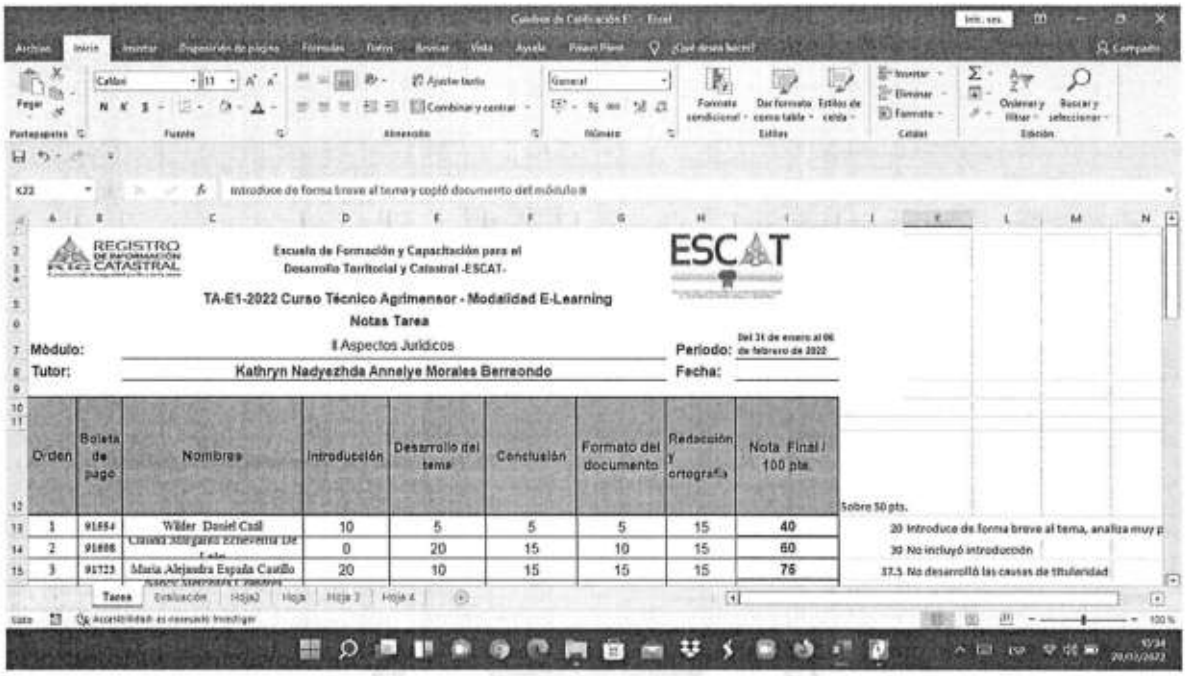

Escuela de Formación y Capacitación para el Desarrollo Territorial y Catastral -ESCAT-

TA-E1-2022 Curso Técnico Agrimensor - Modalidad E-Learning

Notas Tarea

Módulo: II Aspectos Jurídicos — Periodo: Del 31 de enero al 06 de febrero de 2022

Tutor: Kathryn Nadyezhda Annelye Morales Berreondo — Fecha:

Orden	Boleta de pago	Nombres	Introducción	Desarrollo del tema	Conclusión	Formato del documento	Redacción y ortografía	Nota Final / 100 pts.	Sobre 50 pts.
1	91554	Wilder Daniel Cail	10	5	5	5	15	40	20 Introduce de forma breve al tema, analiza muy p
2	91608	Claudia Margarita Echeverría De León	0	20	15	10	15	60	30 No incluyó introducción
3	91723	María Alejandra España Castillo	20	10	15	15	15	75	37.5 No desarrolló las causas de titularidad

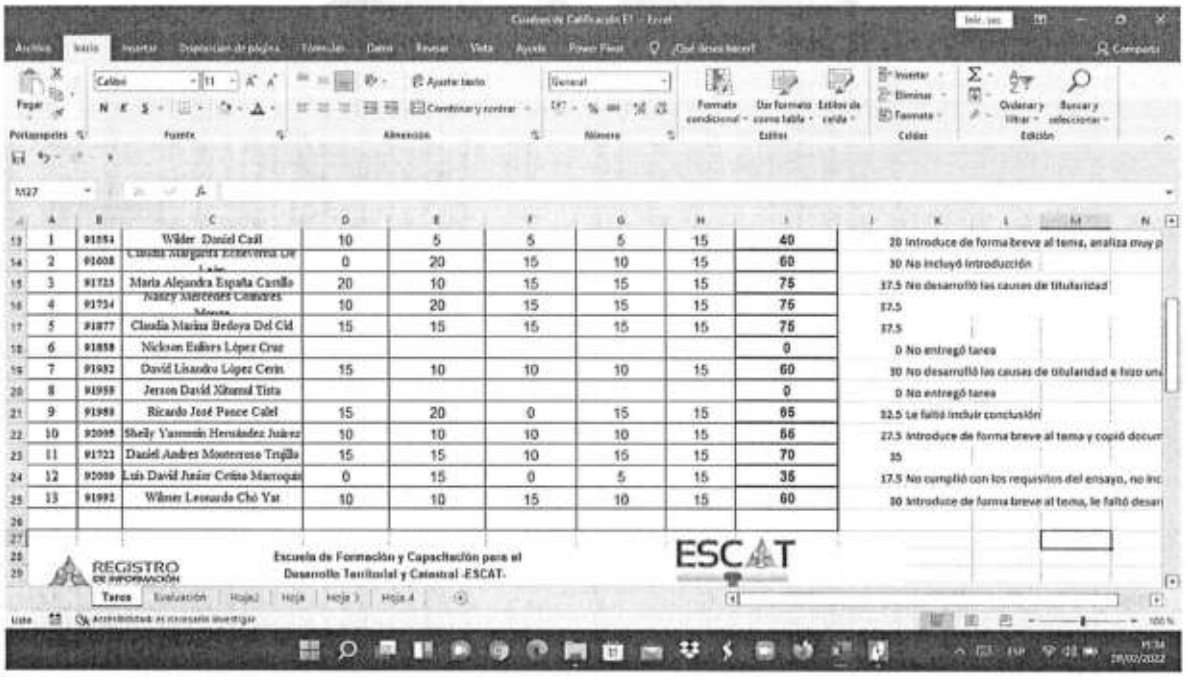

1	91554	Wilder Daniel Cail	10	5	5	5	15	40	20 Introduce de forma breve al tema, analiza muy p
2	91608	Claudia Margarita Echeverría De León	0	20	15	10	15	60	30 No incluyó introducción
3	91723	María Alejandra España Castillo	20	10	15	15	15	75	37.5 No desarrolló las causas de titularidad
4	91734	Nancy Mercedes Cisneros Moran	10	20	15	15	15	75	37.5
5	91877	Claudia Marina Bedoya Del Cid	15	15	15	15	15	75	37.5
6	91858	Nickson Esdors López Cruz						0	0 No entregó tarea
7	91932	David Lisandro López Cerin	15	10	10	10	15	60	30 No desarrolló las causas de titularidad e hizo un
8	91958	Jerson David Xitumul Tista						0	0 No entregó tarea
9	91988	Ricardo José Ponce Cabil	15	20	0	15	15	65	32.5 Le faltó incluir conclusión
10	92005	Shelly Yasmeth Hernández Juárez	10	10	10	10	15	55	27.5 Introduce de forma breve al tema y copió docum
11	91721	Daniel Andres Monterroso Trujillo	15	15	10	15	15	70	35
12	92009	Luis David Juárez Cetino Marroquín	0	15	0	5	15	35	17.5 No cumplió con los requisitos del ensayo, no in
13	91992	Wilmer Leonardo Chó Yat	10	10	15	10	15	60	30 Introduce de forma breve al tema, le faltó desar

Escuela de Formación y Capacitación para el Desarrollo Territorial y Catastral -ESCAT-

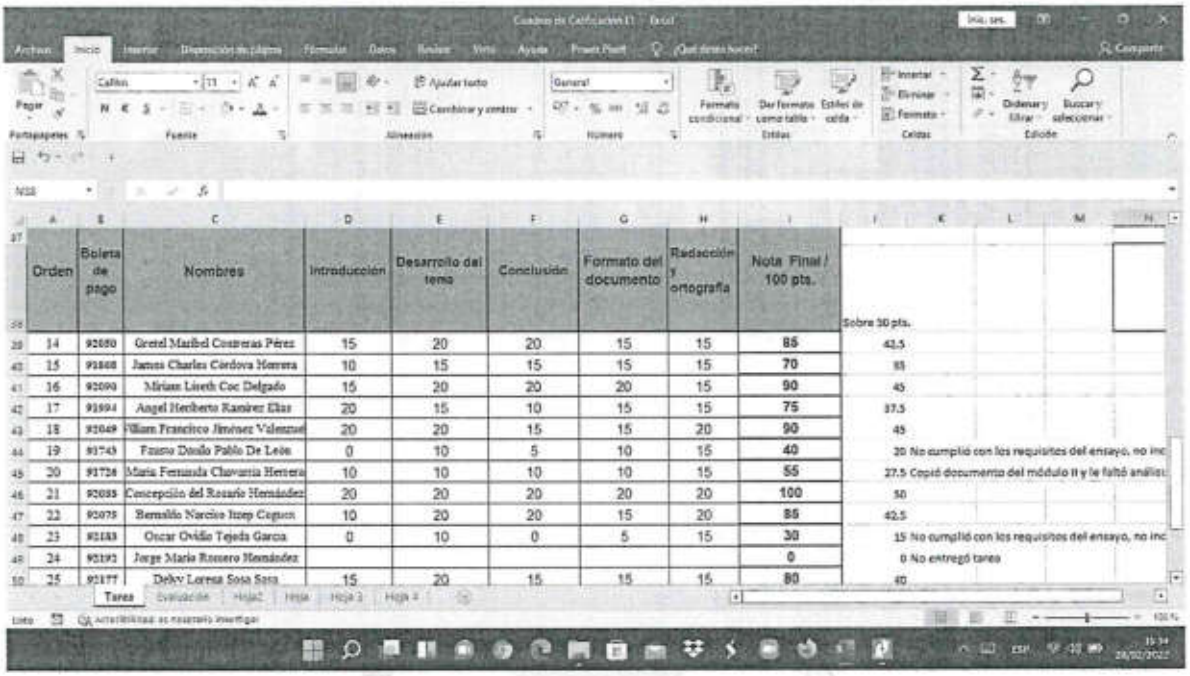

Orden	Boleta de pago	Nombres	Introducción	Desarrollo del tema	Conclusión	Formato del documento	Redacción y ortografía	Nota Final / 100 pts.	Sobre 50 pts.	
14	92680	Gretel Maribel Contreras Pérez	15	20	20	15	15	85	42.5	
15	92868	James Charles Cordova Herrera	10	15	15	15	15	70	35	
16	92090	Miriam Lizeth Coc Delgado	15	20	20	20	15	90	45	
17	91994	Angel Heriberto Ramírez Elías	20	15	10	15	15	75	37.5	
18	92049	Wilam Francisco Jiménez Valenzue	20	20	15	15	20	90	45	
19	91745	Fausto Danilo Pablo De León	0	10	5	10	15	40	20	No cumplió con los requisitos del ensayo, no inc
20	91726	María Fernanda Chavarría Herrera	10	10	10	10	15	55	27.5	Copió documento del módulo II y le faltó análisi
21	92085	Concepción del Rosario Hernández	20	20	20	20	20	100	50	
22	92075	Bernalilo Narciso Itzep Ceguen	10	20	20	15	20	85	42.5	
23	92183	Oscar Ovidio Tejeda García	0	10	0	5	15	30	15	No cumplió con los requisitos del ensayo, no inc
24	92193	Jorge Mario Romero Hernández						0	0	No entregó tarea
25	92177	Delsy Lorena Sosa Sora	15	20	15	15	15	80	40	

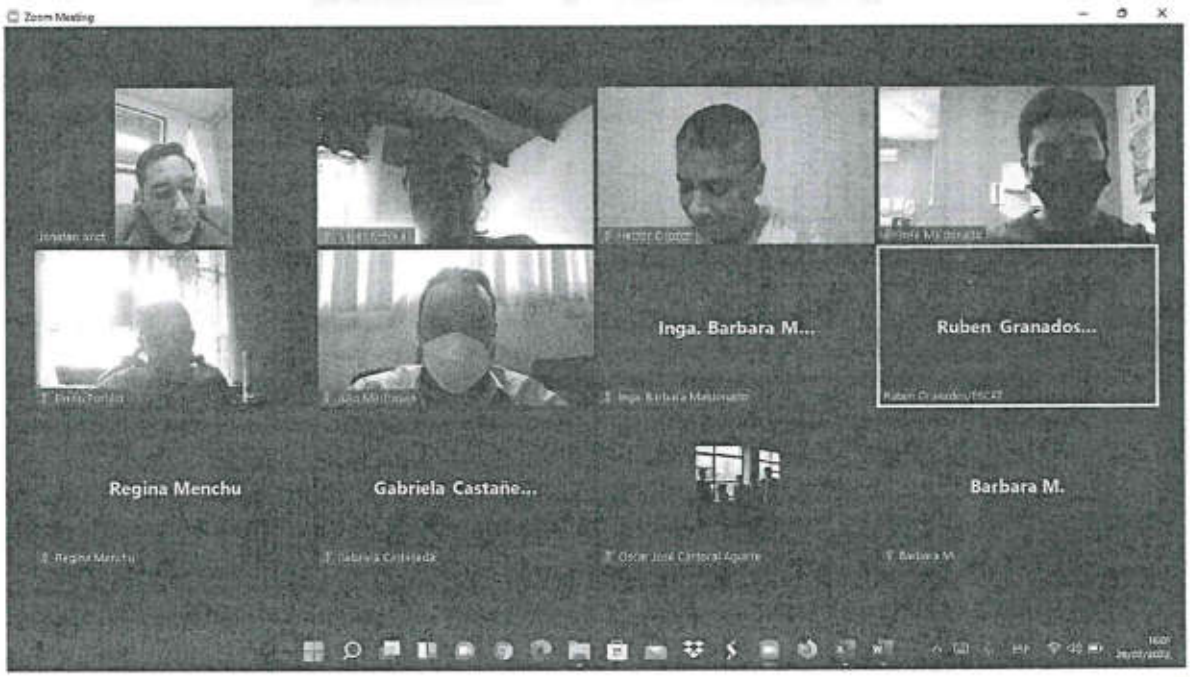

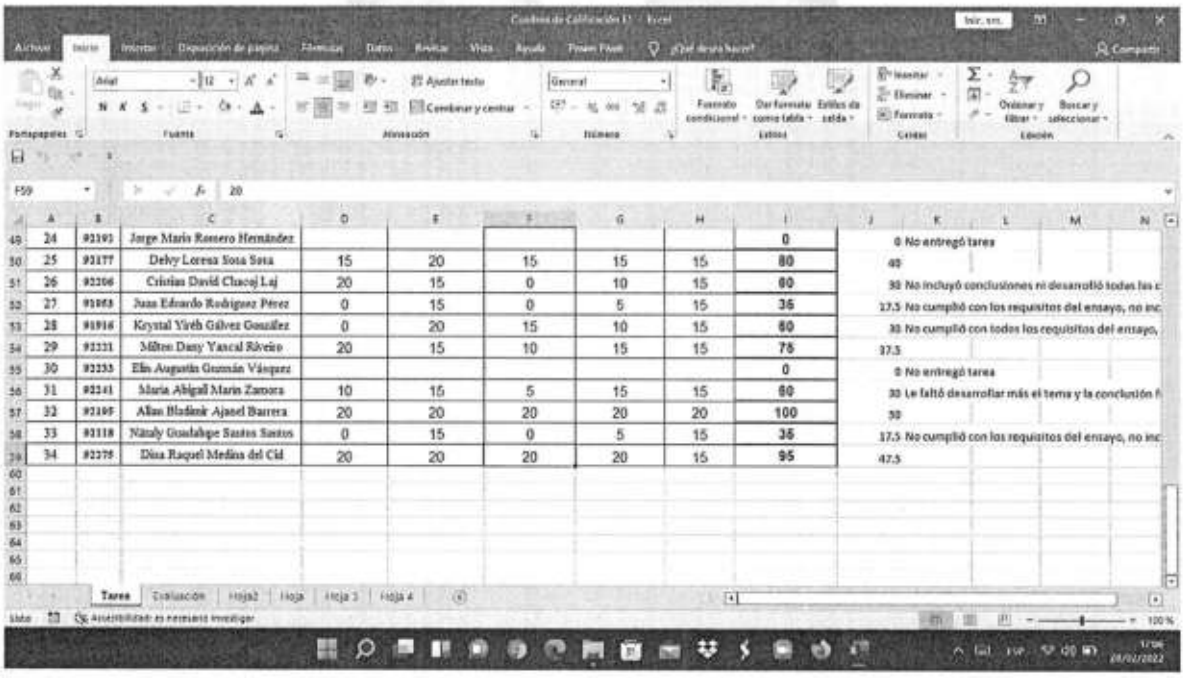

24	92191	Jorge Mario Rossero Hernández						0	0 No entregó tarea
25	92177	Delvy Loresa Sosa Sosa	15	20	15	15	15	80	80
26	92206	Cristian David Chacoj Laj	20	15	0	10	15	60	60 No incluyó conclusiones ni desarrolló todos los c
27	91958	Juan Eduardo Rodriguez Pérez	0	15	0	5	15	35	17.5 No cumplió con los requisitos del ensayo, no inc
28	91916	Krystal Yireh Gálvez González	0	20	15	10	15	60	30 No cumplió con todos los requisitos del ensayo,
29	92221	Méltez Dany Yancal Rivero	20	15	10	15	15	75	37.5
30	92233	Elin Augustin Guzmán Vásquez						0	0 No entregó tarea
31	92241	Maria Abigail Marin Zamora	10	15	5	15	15	60	30 Le faltó desarrollar más el tema y la conclusión f
32	92195	Allan Bladimir Ajanel Barrera	20	20	20	20	20	100	50
33	92118	Nataly Guadalupe Santos Santos	0	15	0	5	15	35	17.5 No cumplió con los requisitos del ensayo, no inc
34	92279	Dina Raquel Medina del Cid	20	20	20	20	15	95	47.5

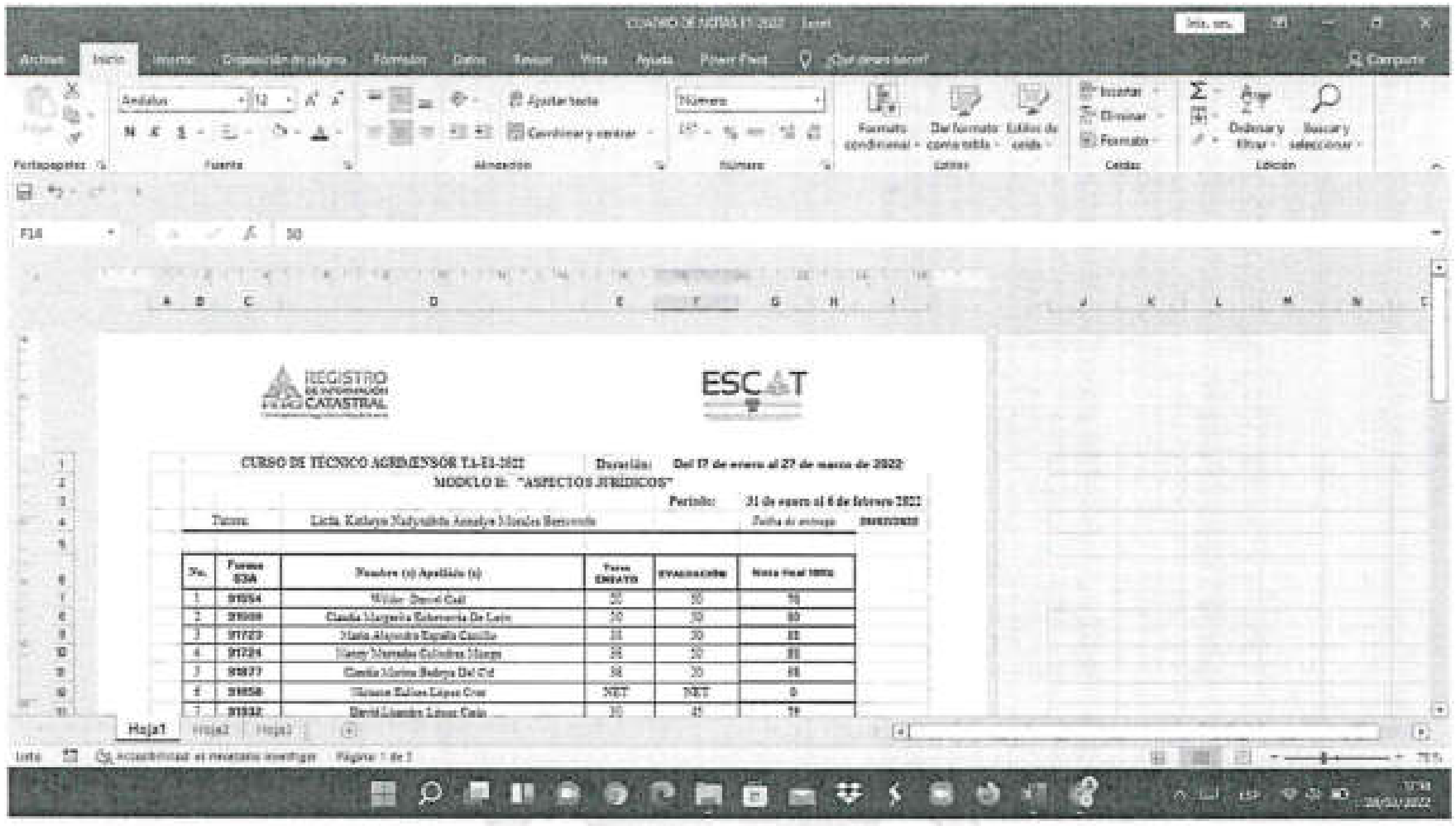

CURSO DE TÉCNICO AGRIMENSOR TA-E1-2022 — Duración: Del 17 de enero al 27 de marzo de 2022

MODULO II: "ASPECTOS JURÍDICOS"

Período: 31 de enero al 6 de febrero 2022

Tutora: Licda. Katheyn Nadyuskha Annalye Morales Bercerado — Fecha de entrega: 28/02/2022

No.	Forma E3A	Nombre (s) Apellido (s)	Tarea ENSAYO	EVALUACIÓN	Nota final 100%
1	91954	Wilder Daniel Caal	30	30	78
2	91909	Claudia Margarita Echeverría De León	30	30	80
3	91723	María Alejandra España Castillo	35	30	85
4	91724	Nancy Mercedes Córdova Monge	38	30	88
5	91877	Cindia Marina Batzya Del Cid	38	30	88
6	91858	Hernane Edilson López Cruz	NET	NET	0
7	91932	David Leandro López Caal	35	45	79

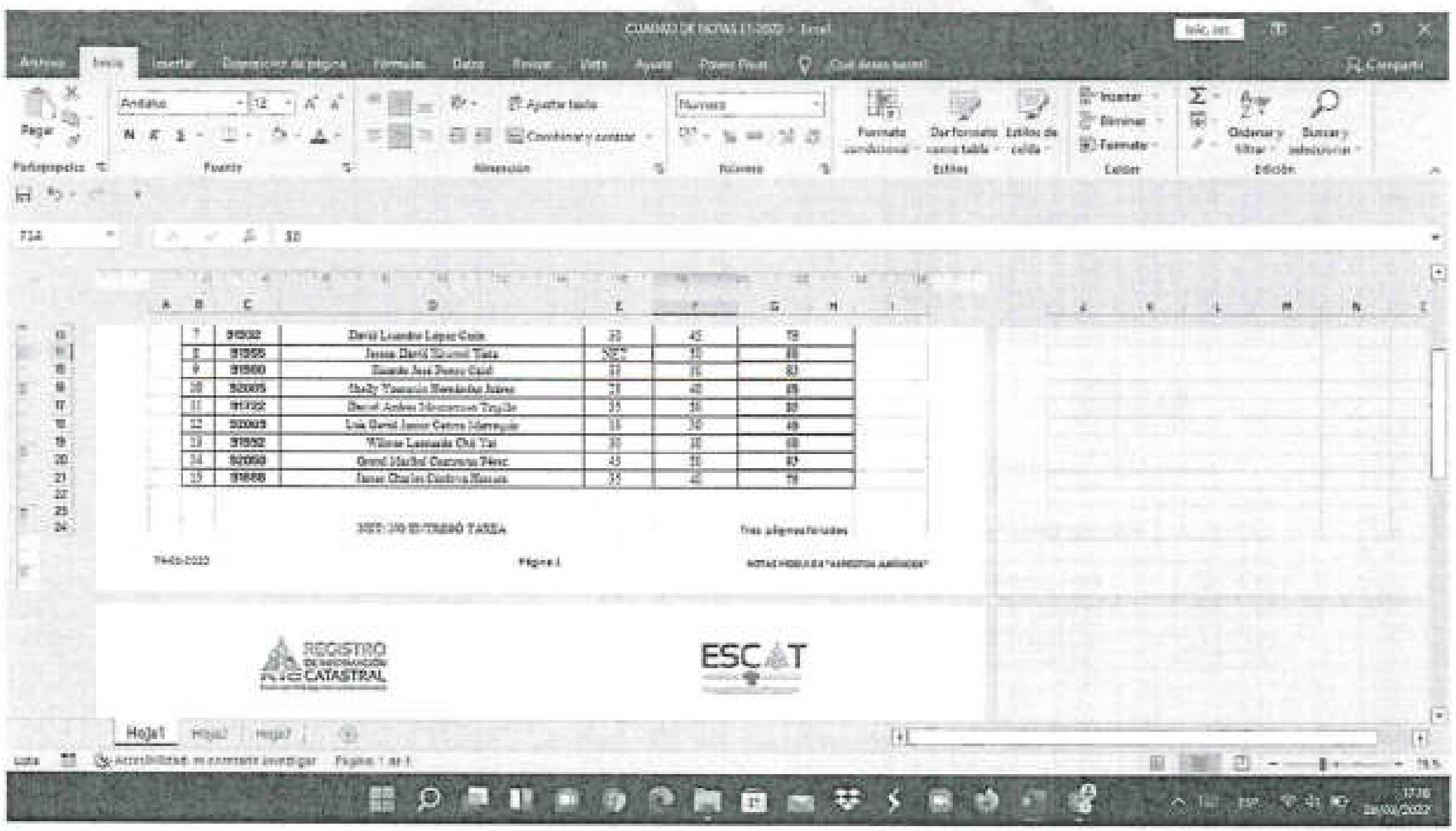

No.	Forma E3A	Nombre (s) Apellido (s)	Tarea ENSAYO	EVALUACIÓN	Nota final 100%
7	91932	David Leandro López Caal	35	45	79
8	91955	Jessua David Xicumil Tala	NET	35	35
9	91960	Ricardo José Ponce Caal	33	35	83
10	92005	Shelly Yasmarie Hernández Juárez	35	40	85
11	91722	Daniel Andres Monterroso Trujillo	35	35	80
12	92003	Luis David Junior Castro Marroquín	38	30	48
13	91952	Wilmer Leonardo Chú Yat	30	38	68
14	92050	Gerid Maribel Contreras Pérez	45	35	83
15	91888	Isaac Charles Córdova Hernán	35	40	78

NET: NO ENTREGÓ TAREA

Tres páginas foliadas

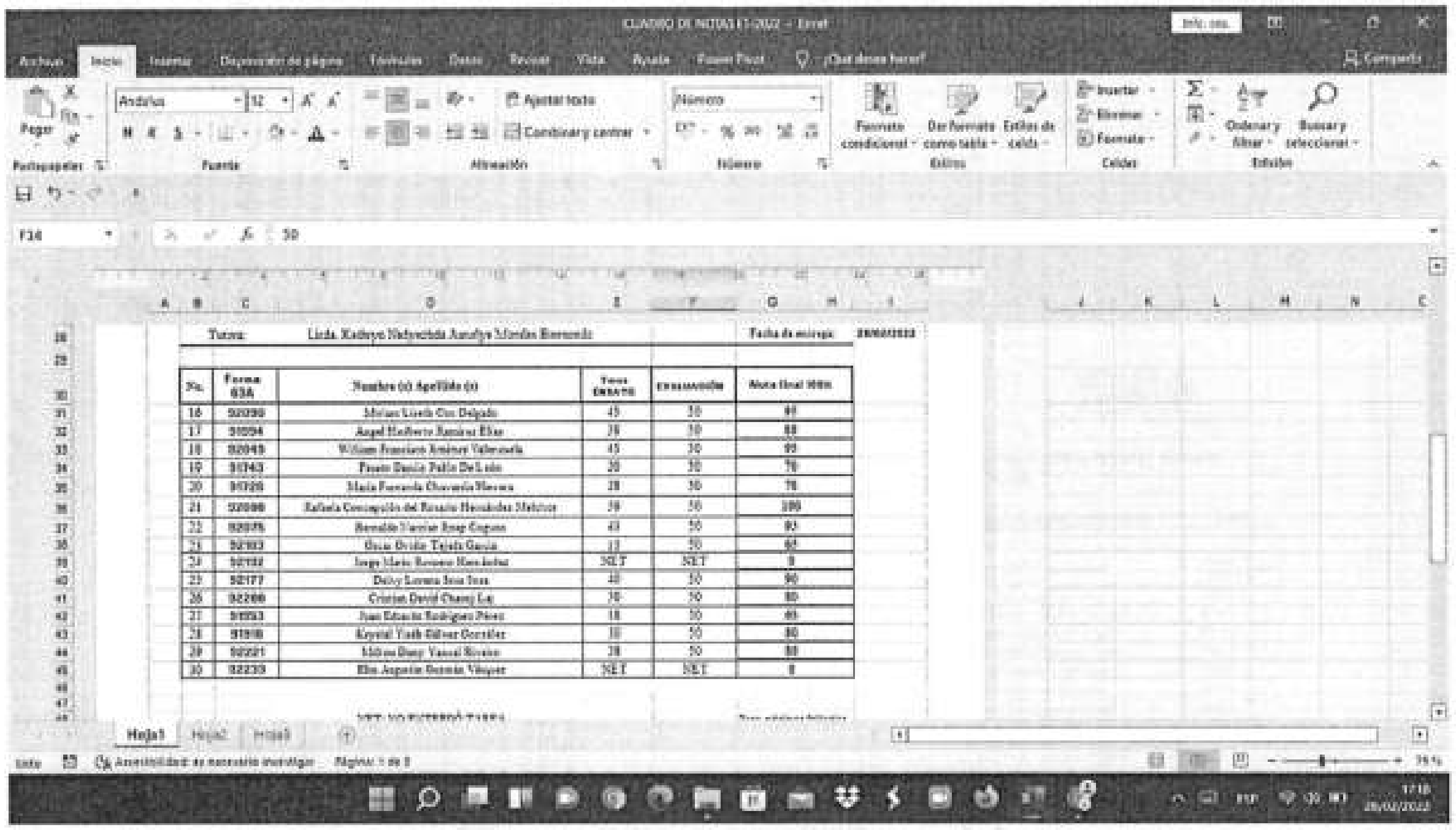

Tutora: Licda. Kathryn Nadyeshda Anaelys Morales Bermúdez — Fecha de entrega: 28/02/2022

No.	Forma 63A	Nombre (s) Apellido (s)	Tarea ENSAYO	EVALUACIÓN	Nota final 100%
16	92090	Miriam Lizeth Coc Delgado	45	50	95
17	91094	Angel Heriberto Ramírez Elías	38	50	88
18	92049	William Francisco Jiménez Valenzuela	45	50	95
19	91743	Fausto Danilo Pablo De León	20	50	70
20	91720	María Fernanda Chavarría Herrera	28	50	78
21	92098	Rafaela Concepción del Rosario Hernández Meléndez	50	50	100
22	92075	Reynaldo Vinicio Rosy Coguox	43	50	93
23	92183	Oscar Ovidio Tejada García	15	50	65
24	92132	Jorge Mario Romero Hernández	NET	NET	0
25	92177	Deisy Lorena Sosa Sosa	40	50	90
26	92289	Cristian David Chanoj Lo	30	50	80
27	91953	Juan Eduardo Rodríguez Pérez	18	50	68
28	91918	Krystal Yiseth Gálvez González	30	50	80
29	92221	Milton Dany Vassal Rivera	38	50	88
30	92239	Elsa Augusta Guzmán Vásquez	NET	NET	0

NET: NO ENTREGÓ TAREA

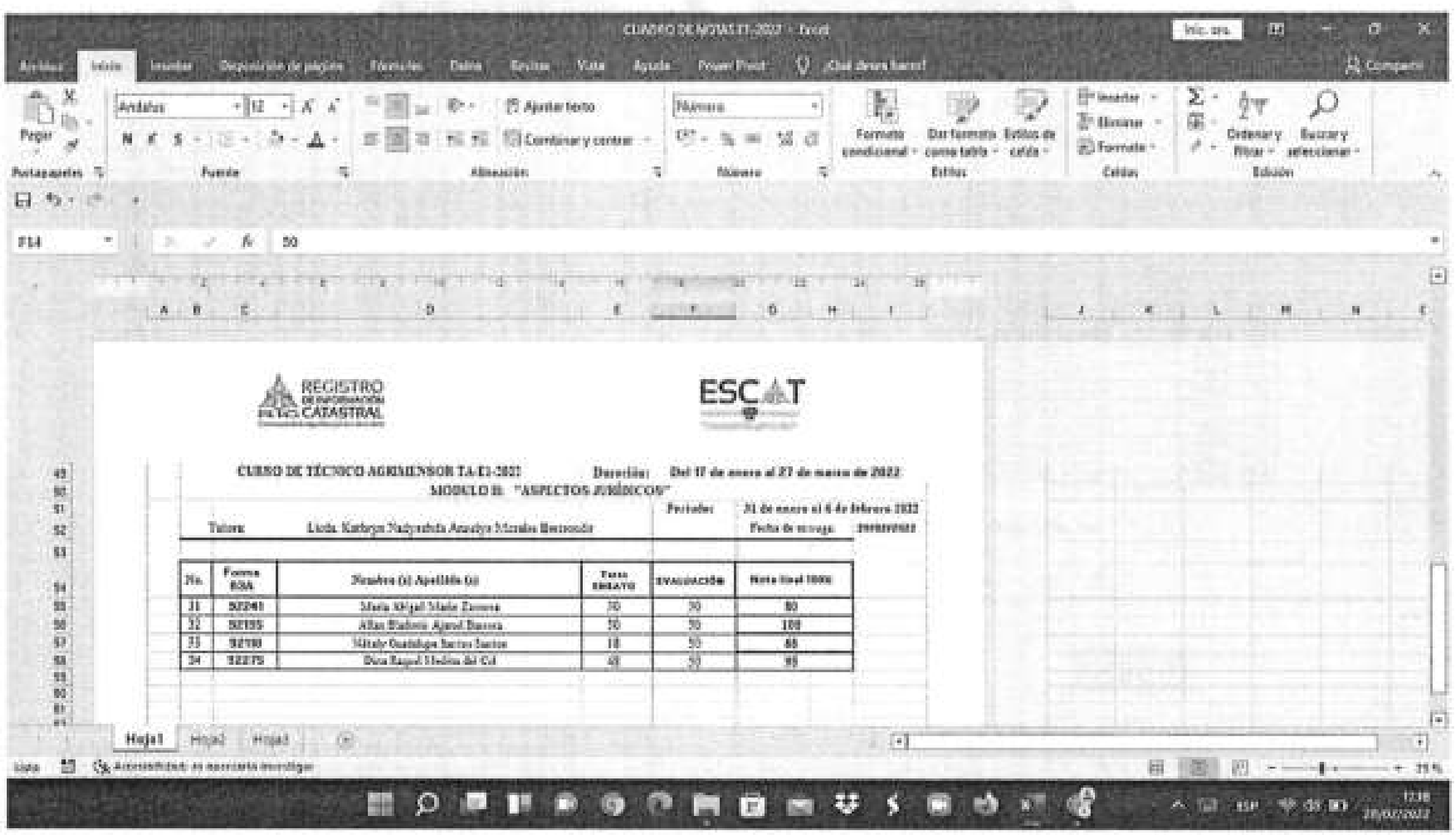

REGISTRO DE INFORMACIÓN CATASTRAL — ESCAT

CURSO DE TÉCNICO AGRIMENSOR TA-E1-2022 — Duración: Del 17 de enero al 27 de marzo de 2022

MODULO II: "ASPECTOS JURÍDICOS"

Período: 31 de enero al 6 de febrero 2022

Tutora: Licda. Kathryn Nadyeshda Anaelys Morales Bermúdez — Fecha de entrega: 28/02/2022

No.	Forma 63A	Nombre (s) Apellido (s)	Tarea ENSAYO	EVALUACIÓN	Nota final 100%
31	92241	María Abigail Macín Zamora	30	50	80
32	92155	Allan Eladerio Ajanel Barrera	50	50	100
33	92190	Nataly Guadalupe Barrios Santos	18	50	68
34	92275	Dora Raquel Medina del Cid	45	50	95

REGISTRO DE INFORMACIÓN CATASTRAL
Construyendo la seguridad jurídica de la tierra

REGISTRO DE INFORMACIÓN CATASTRAL DE GUATEMALA
INFORME MENSUAL DE ACTIVIDADES

RENGLÓN PRESUPUESTARIO 029 "OTRAS REMUNERACIONES DEL PERSONAL TEMPORAL"	
NOMBRE DEL CONTRATISTA: EVELIN INDIRA PORTILLO CALDERÓN DE CUELLAR.	**No. De Contrato:** RIC-R-029-017-2022.
NOMBRE DEL SERVICIO: Profesional de Capacitación.	**Dirección Municipal, Gerencia, Coordinación o Unidad:** Coordinación de la Escuela de Formación y Capacitación para el Desarrollo Territorial y Catastral –ESCAT-
Proyecto: Registro de Información Catastral de Guatemala -RIC-.	**Periodo:** Febrero de 2022

a) Asesorar actividades de tutoría virtual asignadas para los diferentes Cursos de Técnico Agrimensor que implemente la ESCAT por la vía e-learnig y presencial.

Se asesoró el Curso de Capacitación Institucionalidad Catastral para Profesionales de evaluación por suficiencia MODI-E1-2022.

Se asesoró en plataforma de ESCAT la tutoría del Módulo de Capacitación Aspectos Institucionales en el Curso Profesional Agrimensor PA-E2-2022.

Se asesoró en plataforma de ESCAT la tutoría del Módulo de Capacitación Aspectos Institucionales en el Curso Técnico Agrimensor TA-E2-2022.

Se asesoró en plataforma de ESCAT la tutoría del Módulo de Capacitación Aspectos Institucionales en el Curso Técnico Agrimensor TA-E3-2022. Carrera de Ingeniería del Centro Universitario de Oriente CUNORI-USAC.

Se asesoró en plataforma de ESCAT la tutoría del Módulo de Capacitación Aspectos Institucionales en el Curso Técnico Agrimensor TA-E4-2022. Para la Carrera de Gestión Ambiental Local del Centro Universitario de Oriente CUNORI-USAC.

b) Colaboración en el control de notas y de tareas de los participantes de los cursos Técnico Agrimensor, para generación de sus notas finales.

Se colaboró en la revisión y calificación en plataforma de ESCAT de Tarea 1 Ensayo de Términos Catastrales del Módulo de Capacitación Aspectos Institucionales del Curso Técnico Agrimensor TA-E2-2022, para generación de cuadro de notas finales.

Se colaboró en la revisión y calificación en plataforma de ESCAT de Tarea 2 Resumen del Proceso Catastral del Módulo de Capacitación Aspectos Institucionales del Curso Técnico Agrimensor TA-E2-2022, para

« 21ª Calle 10-58, zona 13 Aurora II, Guatemala, Centro América PBX: (502) 2462-8400 http://www.ric.gob.gt

generación de cuadro de notas finales.

Se colaboró en la revisión y calificación en plataforma de ESCAT, Tarea 1 Flujograma, Proceso Catastral del Módulo de Capacitación Aspectos Institucionales del Curso Profesional Agrimensor PA-E2-2022, para generación de cuadro de notas finales.

Se colaboró en la revisión y calificación en plataforma de ESCAT, Tarea 2 Ensayo del Proceso Catastral del Módulo de Capacitación Aspectos Institucionales del Curso Profesional Agrimensor PA-E2-2022, para generación de cuadro de notas finales.

Se colaboró en la revisión y calificación en plataforma de ESCAT, tarea 1, flujograma Proceso Catastral para generación de cuadro de notas del Curso de Capacitación Institucionalidad Catastral para Profesionales de evaluación por suficiencia MODI-E1-2022.

Se colaboró en la revisión y calificación de tarea 2, ensayo Importancia del Proceso Catastral en Guatemala, para generación de cuadro de notas del Curso de Capacitación Institucionalidad Catastral para Profesionales de evaluación por suficiencia MODI-E1-2022.

c) Asesorar en la realización de la planificación para el desarrollo del Módulo de Capacitación Institucional en el Curso de Técnico Agrimensores, en sus diferentes modalidades.

Se apoyó en la actualización del Programa del Módulo de Capacitación Aspectos Institucionales para el Curso Técnico Agrimensor código TA-E3-2022, Para Carrera de Ingeniería del Centro Universitario de Oriente CUNORI-USAC.

Se apoyó en la actualización del Programa del Módulo de Capacitación Aspectos Institucionales para el Curso Técnico Agrimensor código TA-E4-2022, Para la Carrera de Gestión Ambiental Local del Centro Universitario de Oriente CUNORI-USAC.

d) Asesorar en la actualización de los documentos y recursos didácticos para el desarrollo del Curso de Capacitación Institucional en el Curso de Técnico Agrimensor.

Se asesoró en la revisión y actualización del Programa General del Curso Técnico Agrimensor código TA-E3-2022, Para Carrera de Ingeniería del Centro Universitario de Oriente CUNORI-USAC.

Se asesoró en la revisión y actualización del Programa General del Curso Técnico Agrimensor código TA-E4-2022, Para la Carrera de Gestión Ambiental Local del Centro Universitario de Oriente CUNORI-USAC.

Se asesoró en la revisión de Afiches para los Cursos de Técnico Agrimensor Códigos TA-E3-2022

Se asesoró en la revisión de Afiches para los Cursos de Técnico Agrimensor Códigos TA-E4-2022.

Se apoyo en la recepción de documentos de participantes al Curso Técnico Agrimensor Código TA-E5-2022,

« 21ª Calle 10-58, zona 13 Aurora II, Guatemala, Centro América PBX: (502) 2462-8400 http://www.ric.gob.gt

IIDEMAYA y conformación de archivo físico del Curso.

Se apoyo en la recepción de documentos de participantes al Curso Técnico Agrimensor Código TA-E6-2022, Mancomunidad Gran Ciudad del Sur y conformación de archivo físico del Curso.

e) Apoyar en la propuesta de mejora de procesos educativos en la ESCAT.

Se apoyó en la elaboración de base de datos de participantes al Curso Técnico Agrimensor TA-E-5-2022. IIDEMAYA.

Se apoyo en la elaboración de base de datos de participantes al Curso Técnico Agrimensor TA-E-6-2022. Mancomunidad Gran Ciudad del Sur.

f) Cualquier otra actividad de servicio profesional que le asigne el supervisor del servicio.

Se participó en reunión de trabajo en modalidad virtual, con IIDEMAYA para dar a conocer el Programa y requisitos para inscribirse al Curso Técnico Agrimensor.

Se asistió a reunión de trabajo en el mes de febrero vía Zoom para temas de la Escuela de Formación y Capacitación para el Desarrollo Territorial y Catastral.

Se capacitó al personal de ESCAT, Sistema Nacional de Control Interno Gubernamental –SINACIG-.

Se apoyó en la elaboración de Opinión Académica de la Carta de Entendimiento entre el Registro de Información Catastral de Guatemala –RIC- y el Centro Universitario de Salamá CUNBAV/USAC.

FIRMA:
Evelin Indira Portillo Calderón de Cuellar
Profesional de Capacitación
Licenciada en Administración Educativa
Colegiado 11,740

Vo.Bo.:
Ing. Jonatan René Ixcot Carrillo
Coordinador General ESCAT
Registro de Información Catastral de Guatemala

« 21ª Calle 10-58, zona 13 Aurora II, Guatemala, Centro América PBX: (502) 2462-8400 http://www.ric.gob.gt

ANEXOS

Contratista: Licda. Evelin Indira Portillo Calderón de Cuéllar

Colegiado 11,740

Registro de Información Catastral de Guatemala

Profesional de Capacitación

Contrato Número RIC-R-029-017-2022

Correspondiente al mes de febrero de 2022

REGISTRO DE INFORMACIÓN CATASTRAL

ESCAT

Escuela de Formación y Capacitación para el Desarrollo Territorial y Catastral -ESCAT-

Programación de actividades del Curso Técnico Agrimensor TA-E2-2022.

Del 24 de enero al 03 de abril del 2022.

Descripción de actividades a realizar y fechas de apertura y cierre de cada Módulo.		Observaciones	Nombre del Tutor (a) y correo electrónico.
Inicia 24 de enero Finaliza 30 de enero del 2022.	**1. Módulo 0 – Uso de la plataforma**		**José Ivan Maldonado** jmaldonado@ric.gob.gt
	1.1 Uso de foro (videotutoriales) 1.2 Como enviar una tarea.	Estará disponible durante el desarrollo del curso.	
	1.3 Manuales de instalación de software de simulación GPS y Estación Total.		
	1.4 **Lectura del Programa del Curso.** 1.5 **Lectura del Programa de actividades.** Tomar en cuenta las fechas de *apertura* y cierre de *cada Módulo*.		
Inicia 31 de enero Finaliza 06 de febrero del 2022	**2. Módulo I – Aspectos institucionales**		**Licda. Evelin Portillo** eportillo@ric.gob.gt
	2.1 Lectura de guía del módulo, material de apoyo, documentos de soporte, video y video presentaciones.	Material disponible del lunes 31 de enero al domingo 06 de febrero.	
	2.2 Tarea 1: Ensayo de términos Catastrales	Envío de ensayo a más tardar el domingo 06 de febrero.	
	2.3 Tarea 2: Resumen sobre el proceso catastral guatemalteco		

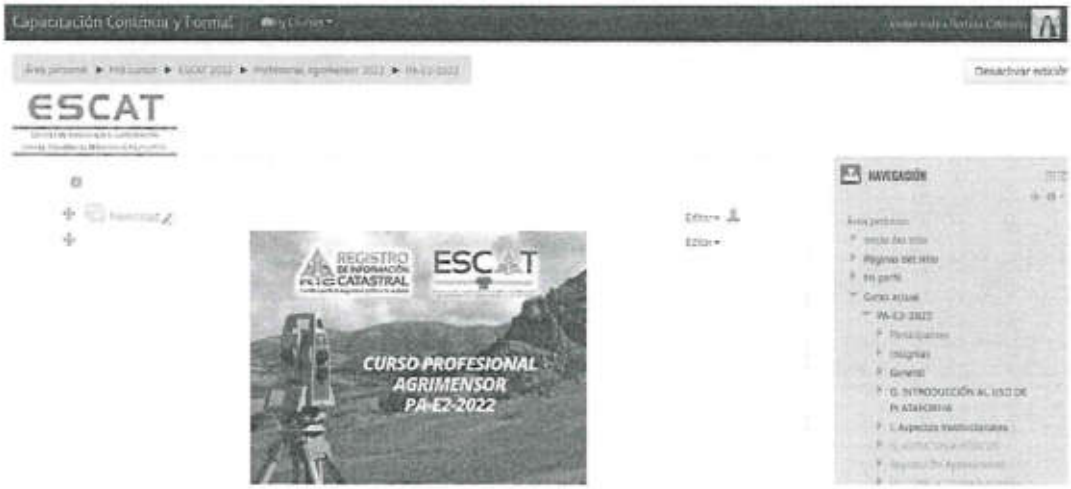

Calendarización de actividades del curso Profesional Agrimenser PA E-2- 2022
Del 07 de febrero al 29 de abril de 2022

Módulo 0 Introducción al uso de la plataforma	Módulo I Aspectos Institucionales	Módulo II Aspectos Jurídicos	Módulo III Conflictividad Agraria, Comunicación Social
Semana 1: 07 al 13 de febrero Responsable: José Ivan Maldonado	Semana 2: 14 al 20 de febrero Responsable: Licda. Evelin Indira Portillo Calderón	Semana 3: 21 al 27 de febrero Responsable: Licda. Kathryn Morales	Semana 4: 28 de febrero al 6 de marzo Responsable: Ing. Ruben Granados
• Uso de la Plataforma, uso de foros, video tutoriales, tareas, mensajería interna, ¿Cómo enviar una tarea? • Lectura del programa del curso. • Disclosión del curso.	Inducción Institucional • Misión, Visión, Principios, Valores y Visore Legal RIC • ¿Qué es catastro? • Bases Técnicas e Informáticas • Etapas del Proceso Catastral • Investigación registral y actividades previas • Establecimiento Catastral • Mantenimiento Catastral • Coordinación Interinstitucional • Uso y Beneficios del Catastro • Información general del Registro de Agrimensores Actividades en Plataforma virtual • Lectura de guía del módulo, material de apoyo, documentos de soporte, video presentación. • Foro sobre dudas y comentarios. • Tarea # 1: Infografía sobre el proceso catastral guatemalteco. • Tarea # 2: Ensayo sobre la importancia de la actividad catastral en Guatemala.	Aspectos Jurídicos del Proceso Catastral • Introducción al Derecho. • Aspectos generales de los bienes y los derechos reales • La Hipoteca como derecho real de garantía. • La Propiedad. a. Definición. b. Formas Especiales de Propiedad. c. Modos de adquirir la Propiedad. • Clases de Propiedad. • Los documentos que amparan la titularidad. • Registro General de la Propiedad. • Ley del Registro de Información Catastral a. Aspectos Generales. b. Marco de los Acuerdos de Paz. c. Proceso Catastral según la Ley del RIC. d. Dirección de Revisión Técnica y Recursos Administrativos. • Tierras Comunales. Actividades en Plataforma virtual • Lectura de guía del módulo, material de apoyo, documentos de soporte, video presentación. • Foro sobre dudas y comentarios. • Tarea # 1: Ensayo sobre la Propiedad y sus derechos reales. • Tarea # 2: Ensayo sobre las clases de titularidad y documentos que amparan la titularidad. • Evaluación parcial módulo II.	• Definición de conflicto. • Modelo de Thomas y Kilmann. • Conflicto agrario. • Métodos alternos para la resolución de conflictos. a. La mediación. b. La conciliación. c. El arbitraje. • Comunicación Constructiva. a. Escucha activa. • Secretaría de Asuntos Agrarios. • Comunicación Social según el RIC. • Elementos de la comunicación • Decreto 40-2005 y el proceso de comunicación. • Estrategia de comunicación social. • Instrumentos de la campaña de comunicación social del Registro de Información Catastral de Guatemala. Actividades en Plataforma virtual • Lectura de material de apoyo, documentos de soporte y presentaciones. • Foro: Resolución de dudas, aportaciones, comentarios. • Tarea # 1: Realización de un esquema sobre los pasos para resolver un Conflicto Agrario y resumen de la Estrategia ICP. • Tarea #2: Resolución de un caso.

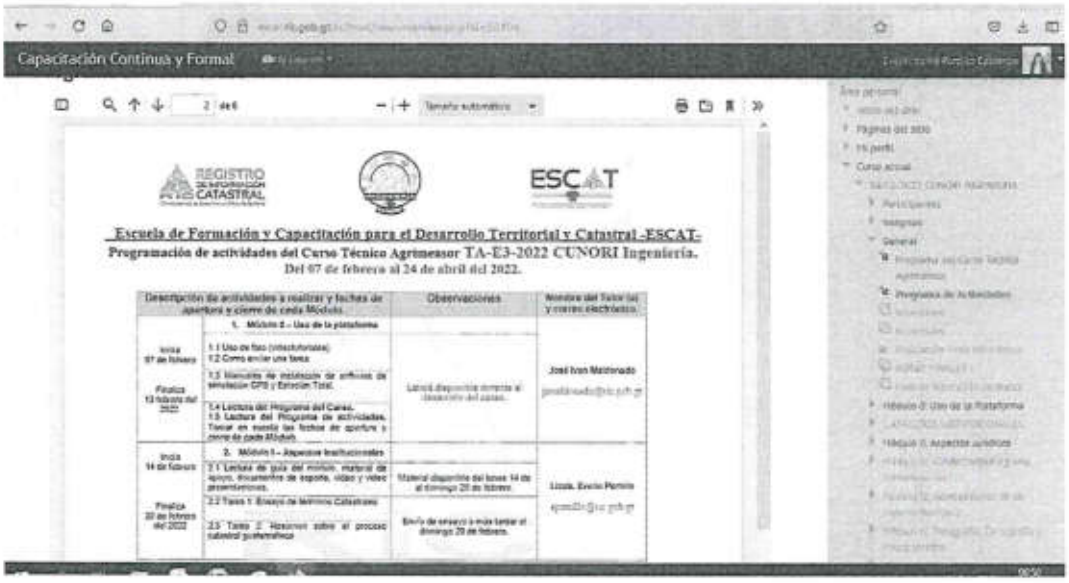

Descripción de actividades a realizar y fechas de apertura y cierre de cada Módulo.		Observaciones	Nombre del Tutor (a) y correo electrónico
Inicia 07 de febrero Finaliza 13 febrero del 2022	1. Módulo 0 – Uso de la plataforma 1.1 Uso de foro (introductorio) 1.2 Como enviar una tarea 1.3 Nociones de instalación de softwares de simulación GPS y Estación Total. 1.4 Lectura del Programa del Curso. 1.5 Lectura del Programa de actividades. Tomar en cuenta las fechas de apertura y cierre de cada Módulo.	Labor disponible durante el desarrollo del curso.	José Iván Maldonado
Inicia 14 de febrero Finaliza 20 de febrero del 2022	2. Módulo I – Aspectos Institucionales 2.1 Lectura de guía del módulo, material de apoyo, documentos de soporte, video y video presentaciones. 2.2 Tarea 1: Ensayo de términos Catastrales 2.3 Tarea 2: Reseñas sobre el proceso catastral guatemalteco	Material disponible del lunes 14 de al domingo 20 de febrero. Envío de ensayo a más tardar el domingo 20 de febrero.	Licda. Evelin Pernilla

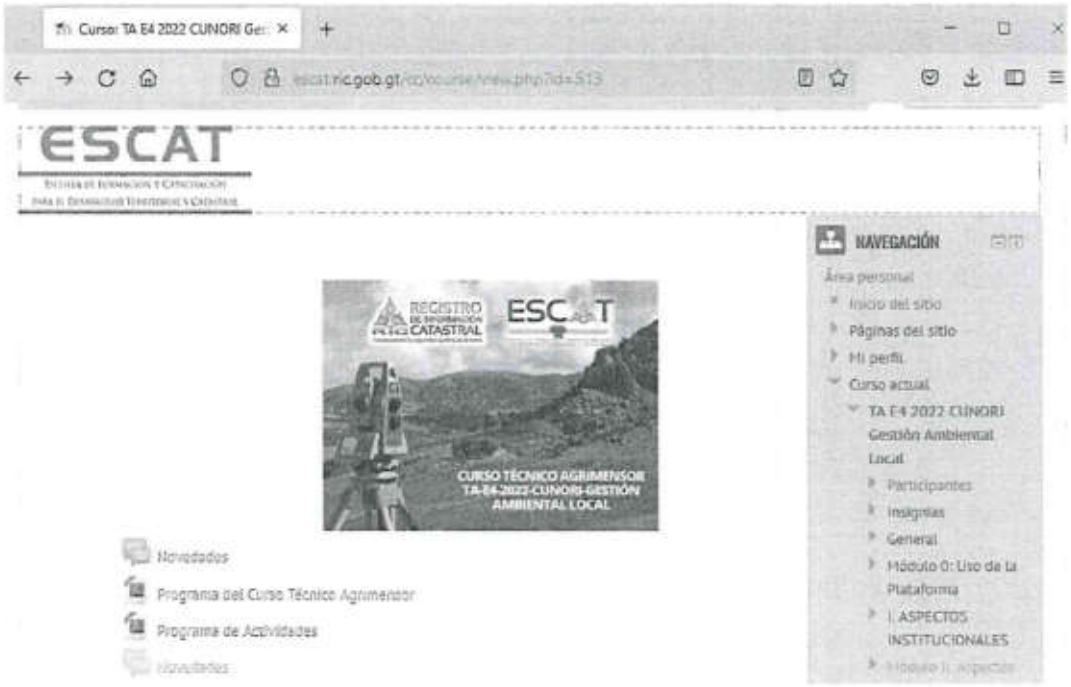
Curso: TA E4 2022 CUNORI Ge
ESCAT
NAVEGACIÓN
Área personal
Inicio del sitio
Páginas del sitio
Mi perfil
Curso actual
TA E4 2022 CUNORI Gestión Ambiental Local
Participantes
Insignias
General
Módulo 0: Uso de la Plataforma
I. ASPECTOS INSTITUCIONALES
REGISTRO DE INFORMACIÓN CATASTRAL
ESCAT
CURSO TÉCNICO AGRIMENSOR TA-E4-2022-CUNORI-GESTIÓN AMBIENTAL LOCAL
Novedades
Programa del Curso Técnico Agrimensor
Programa de Actividades

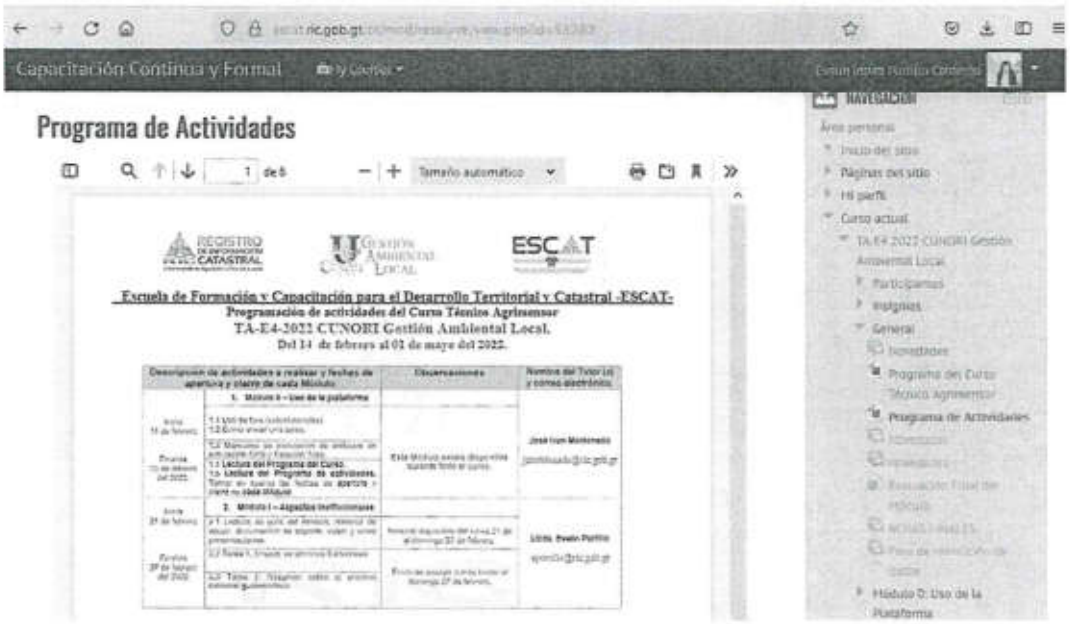
Capacitación Continua y Formal
Programa de Actividades
Tamaño automático
REGISTRO DE INFORMACIÓN CATASTRAL
GESTIÓN AMBIENTAL LOCAL
ESCAT
Escuela de Formación y Capacitación para el Desarrollo Territorial y Catastral -ESCAT-
Programación de actividades del Curso Técnico Agrimensor
TA-E4-2022 CUNORI Gestión Ambiental Local.
Del 14 de febrero al 01 de mayo del 2022.
NAVEGACIÓN
Área personal
Inicio del sitio
Páginas del sitio
Mi perfil
Curso actual
TA E4 2022 CUNORI Gestión Ambiental Local
Participantes
Insignias
General
Novedades
Programa del Curso Técnico Agrimensor
Programa de Actividades
Módulo 0: Uso de la Plataforma

I. Aspectos Institucionales

Bienvenidos estimados profesionales:

Es un gusto saludarles, este módulo tiene como propósito facilitarles información respecto al quehacer institucional del Registro de Información Catastral de Guatemala.

Se pretende que los participantes asimilen los valores institucionales e interioricen la cultura catastral que promovemos y asimismo conozcan los principales elementos que les permitan acercarse al Registro de Agrimensores que funciona en el RIC y formar parte de esta gran familia que formamos **Registro de Información Catastral de Guatemala.**

Licda. Evelin Indira Portillo Calderán

TUTORA

REGISTRO DE INFORMACIÓN CATASTRAL

Calendarización de actividades del curso Institucionalidad Catastral MODI-E1- 2022
Del 24 de enero al 20 de febrero de 2022

ESCAT

Módulo 0 Introducción al uso de la plataforma	Módulo I Aspectos Institucionales	Módulo II Aspectos Jurídicos	Módulo III Conflictividad Agraria, Comunicación Social
Semana 1: 24 al 30 de enero Responsable: José Ivan Maldonado	**Semana 2: 31 de enero al 6 de febrero** Responsable: Licda. Evelin Indira Portillo Calderón	Semana 3: 31 7 al 13 de febrero Responsable: Licda. Kathryn Morales	Semana 4: 14 al 20 de febrero Responsable: Ing. Ruben Granados
• Uso de la Plataforma, uso de foros, video tutoriales, tareas, mensajería interna, ¿Cómo enviar una tarea? • Lectura del programa del curso. • Desificación del curso.	**Inducción Institucional** • Misión, Visión, Principios, Valores y Marco Legal RIC • ¿Qué es catastro? • Bases Técnicas e Informáticas • Etapas del Proceso Catastral • Investigación registral y actividades previas • Establecimiento Catastral • Mantenimiento Catastral • Coordinación interinstitucional • Uso y Beneficios del Catastro • Información general del Registro de Agrimensores **Actividades en Plataforma virtual** • Lectura de guía del módulo, material de apoyo, documentos de soporte, video presentación. • Foro sobre dudas y comentarios. • Tarea # 1: Flujo-grama sobre el proceso catastral guatemalteco. • Tarea # 2: Ensayo sobre la importancia de la actividad catastral en Guatemala.	**Aspectos Jurídicos del Proceso Catastral** • Introducción al Derecho. • Aspectos generales de los bienes y los derechos reales. • La Hipoteca como derecho real de garantía. • La Propiedad. o Definición. o Formas Especiales de Propiedad. o Modos de adquirir la Propiedad. • Causas de titularidad. • Los documentos que amparan la titularidad. • Registro General de la Propiedad. • Ley del Registro de Información Catastral. o Aspectos Generales. o Marco de los Acuerdos de Paz. o Proceso Catastral según la Ley del RIC. o Instituto de Gestión Técnica y Recursos Administrativos. • Tierras Comunales. **Actividades en Plataforma virtual** • Lectura de guía del módulo, material de apoyo, documentos de soporte, video presentación. • Foro sobre dudas y comentarios. • Tarea # 1: Ensayo sobre la Propiedad y demás derechos reales. • Tarea # 2: Ensayo sobre las causas de titularidad y documentos que amparan la titularidad. • Evaluación del módulo II.	**Conflictividad Agraria, Comunicación Social** • Definición de conflicto. • Matriz de Thomas y Kilmann. • Conflicto agrario. • Métodos alternos para la resolución de conflictos. o La mediación. o La conciliación. o El arbitraje. • Comunicación Constructiva. o Escucha activa. • Secretaría de Asuntos Agrarios. • Comunicación Social según el RIC. • Elementos de la comunicación • Decreto 43-2005 y el proceso de comunicación. • Estrategia de comunicación social. • Instrumentos de la campaña de comunicación social del Registro de Información Catastral de Guatemala. **Actividades en Plataforma virtual** • Lectura de material de apoyo, documentos de soporte y presentaciones. • Foro: Resolución de dudas, aportaciones, comentarios. • Tarea # 1: Realización de cronogramas sobre los pasos para resolver un Conflicto Agrario y resumen de la Estrategia ICF. • Tarea #2: Resolución de un caso.

Calificación de tareas Técnico Agrimensor TA-E1-2022

REGISTRO DE INFORMACIÓN CATASTRAL

ESCAT

CURSO DE TÉCNICO AGRIMENSOR TA-E1-2022			Duración del Módulo	Del 24 al 30 de enero 2022	
MODULO I ASPECTOS INSTITUCIONALES					
Tutor:		Licda. Evelin Indira Portillo Calderón	Fecha de entrega de	14/02/2022	
No.	Forma 63A	Nombre (s) Apellido (s)	Tarea 1	Tarea 2	Nota final 100%
1	91554	Wilder Daniel Caál	98	100	99
2	91608	Claudia Margarita Echeverría De León	95	98	97
3	91723	María Alejandra España Castillo	100	90	95
4	91724	Nancy Mercedes Colindres Monge	95	98	97
5	91877	Claudia Marina Bedoya Del Cid	60	70	65
6	91858	Nickson Eslises López Cruz	90	95	93
7	91932	David Lisandro López Cerín	95	90	93
8	91955	Jerson David Xirumul Tista	0	0	0
9	91980	Ricardo José Ponce Calel	90	95	93
10	92005	Shelly Yasmmin Hernández Juárez	98	100	99
11	91722	Daniel Andres Monterroso Trujillo	100	98	99
12	92009	Luis David Junior Catino Marroquín	100	100	100
13	91982	Wilmer Leonardo Chá Yat	60	80	70

Calificación de Tareas Profesional Agrimensor PA-E1-2022

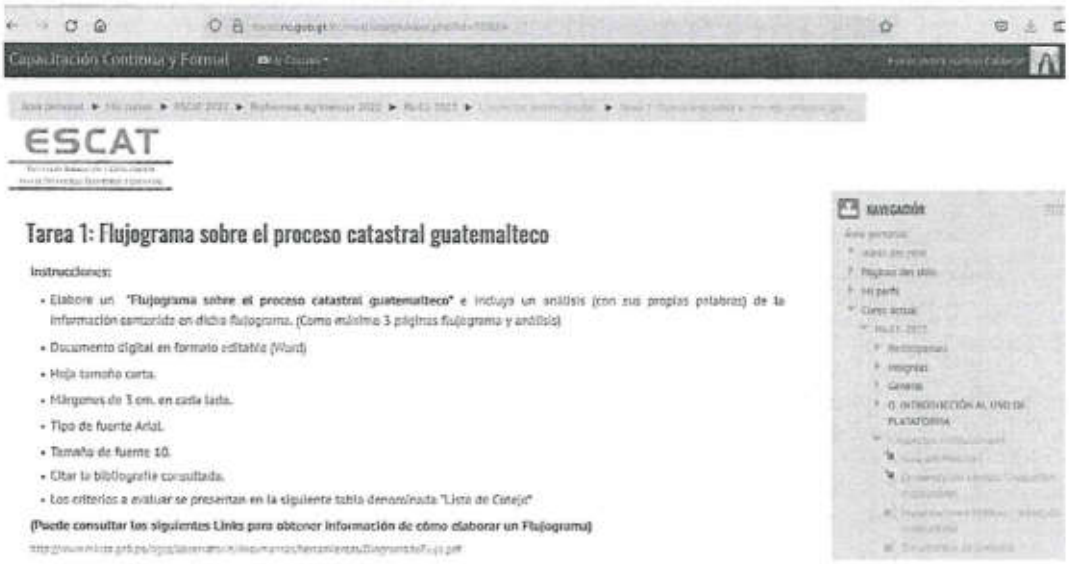

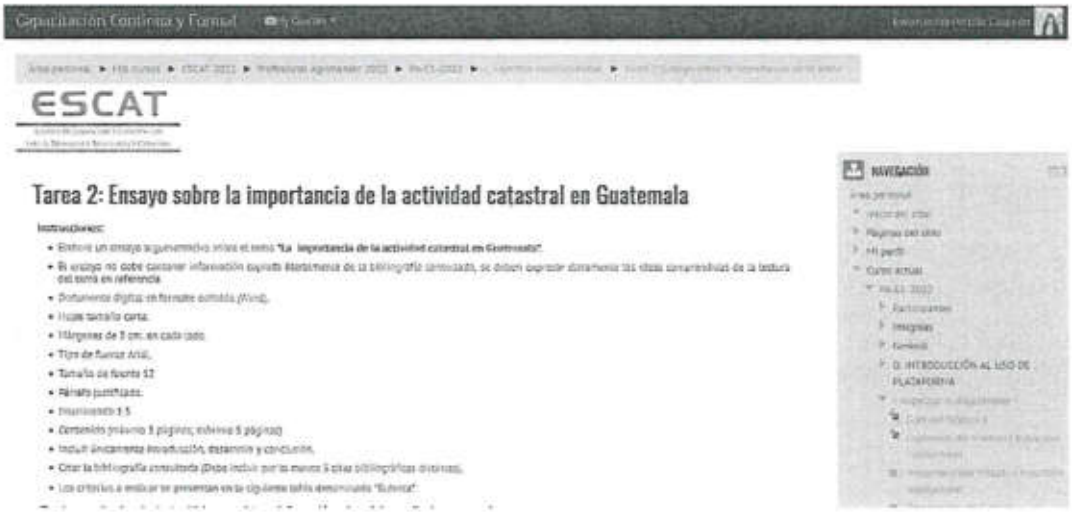

Capacitación Continua y Formal

ESCAT

Tarea 2: Ensayo sobre la importancia de la actividad catastral en Guatemala

Instrucciones:

- Elabore un ensayo argumentativo sobre el tema **"La importancia de la actividad catastral en Guatemala"**.
- El ensayo no debe contener información copiada literalmente de la bibliografía consultada, se deben expresar únicamente las ideas sobresalientes de la lectura del tema en referencia.
- Documento digital en formato editable (Word).
- Hoja tamaño carta.
- Márgenes de 3 cm. en cada lado.
- Tipo de fuente Arial.
- Tamaño de fuente 12
- Párrafo justificado.
- Interlineado 1.5
- Contenido mínimo 3 páginas, máximo 5 páginas
- Incluir únicamente introducción, desarrollo y conclusión.
- Citar la bibliografía consultada (Debe incluir por lo menos 5 citas bibliográficas diversas).
- Los criterios a evaluar se presentan en la siguiente tabla denominada "Rúbrica".

NAVEGACIÓN

REGISTRO DE INFORMACIÓN CATASTRAL

ESCAT

PA-E1-2022 Curso Profesional Agrimensor - Modalidad E-Learning
Cuadro de Evaluación Final

Módulo: Aspectos Institucionales
Tutor: Licda. Evelin indira Portillo Calderón
Período: del 24 al 30 de enero 2022
Fecha: 14 febrero de 2022

Orden	Boleta de pago	Nombres	Apellidos	Actividades		Nota Final / 100 pts.
				Tarea 1	Tarea 2	
1	92556	Néstor Gilberto	Alvarado Castillo	97	98	98
2	92395	Erick Rodolfo	Ardon Morales	100	100	100
3	91752	Ronaldo Neftaly	Caal Xol	99	97	98
4	91911	Daniel Rodolfo	Calderón Castillo	98	98	98
5	92184	Victor Boanerges	Chinchilla Lucero	93	97	95
6	92345	Obdulio Saturnino	Cho Chen	98	95	97
7	91672	Walter Alfonso	Chó Tux	100	99	100
8	92501	Julio Alejandro	Choc Hub	100	100	100
9	92074	Sergio Giovanni	Chocooj Caál	98	100	99
10	92332	Lilian Maribel	Corado Marroquin	97	97	97

Revisión y Calificación de tareas Curso Técnico Agrimensor TA-E2-2022

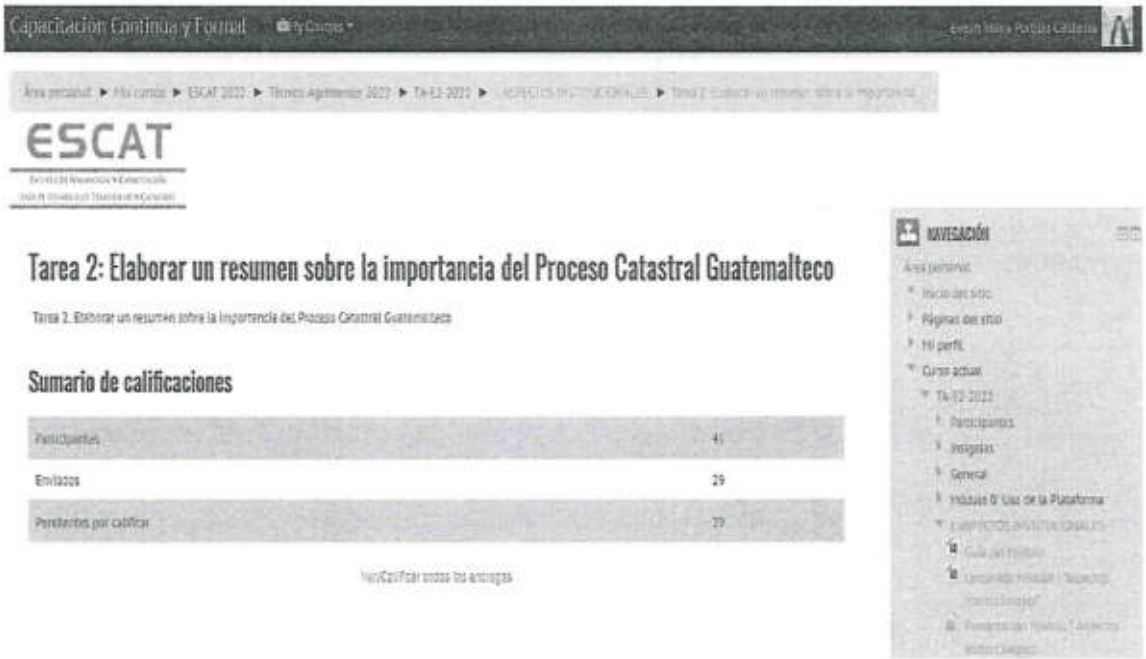

REGISTRO DE INFORMACIÓN CATASTRAL

ESCAT

CURSO DE TÉCNICO AGRIMENSOR TA-E2-2022			Duración del Módulo	Del 31 de enero al 6 de febrero 2022	
MODULO I ASPECTOS INSTITUCIONALES					
Tutor:		Licda. Evelin Indira Portillo Calderón	Fecha de entrega de	21/02/2022	
No.	Forma 63A	Nombre (s) Apellido (s)	Tarea 1	Tarea 2	Nota final 100%
1	92232	Hector Rolando Tzalam Chub	95	98	97
2	92321	Pablo José Segura Montenegro	90	92	91
3	92171	Miguel Amilcar López López	0	0	0
4	92227	José de Jesús Morán Pineda	0	0	0
5	92289	Mauro Enrique Castillo Samayoa	90	80	85
6	92225	Merary Mercedes Mendoza Valenzuela	0	0	0
7	92197	Valter Eduardo Tecun García	0	0	0
8	91912	Liza Michelle Ruano y Ruano	95	92	94
9	92358	Luis Felipe Pineda López	80	75	78
10	92357	Levi Hassán Pineda Reyes	92	95	94
11	92330	Lisbeth Ivonne Pocasangre Morales	100	90	95
12	91871	Odalys Marlaynai Córdova Pú	0	0	0
13	92792	Mario René Díaz Haj	70	80	75
14	91834	Elmer Rogelio Castro Teyul	95	90	93
15	92061	Suseth Del Rosario Itzep Cerezo	90	70	80
16	91869	Banner Estuardo Vega Paz	100	98	99

Revisión y Calificación de Tareas Curso Profesional Agrimensor PA-E2-2022

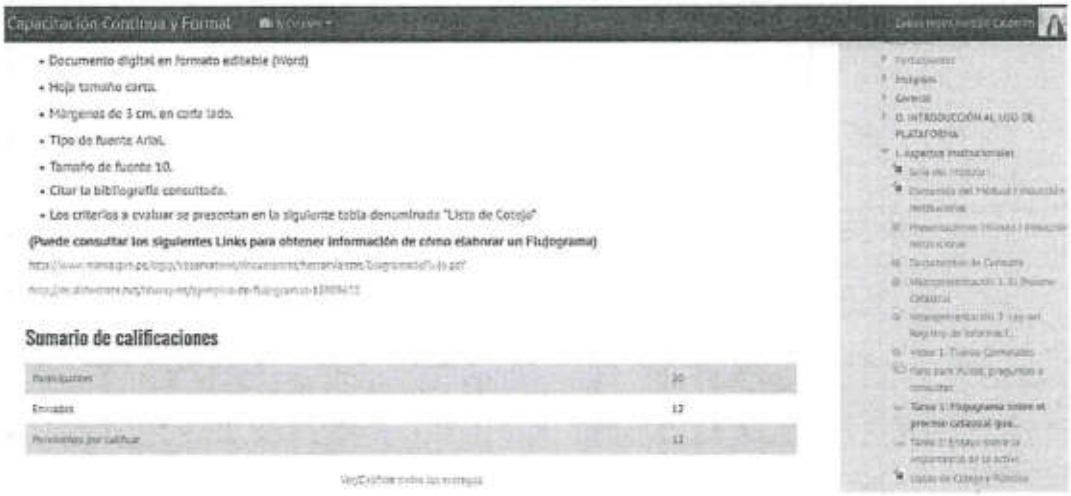



REGISTRO DE INFORMACIÓN CATASTRAL
Construyendo la seguridad jurídica de la tierra

ESCAT

PA-E2-2022 Curso Profesional Agrimensor - Modalidad E-Learning

Cuadro de Evaluación Final

Módulo: I Aspectos Institucionales **Perío** Del 14 al 20 de febrero 2022

Tutor: Licda. Evelin Indira Portillo Calderón **Fech** de febrero 2022

Orden	Boleta de pago	Nombres	Apellidos	Actividades		Nota Final / 100 pts.
				Tarea 1	Tarea 2	
1	94150	Christian Roberto	Aguilar Fuentes	98	100	99
2	92924	Eduardo Alfonso	Alvarez Saquic	100	97	99
3	93730	Carlos Alberto	Avalos Ortiz	98	100	99
4	93730	Luis Roberto	Coutiño Mendizabal	90	100	95
5	94111	Ricardo Antonio	Escalante Luna	99	100	100
6	93568	Edgar Armando	Gereda Romero	95	99	97
7	94261	Angel Alberto	Juárez Donis	100	98	99

Revisión y Calificación de Tareas Curso MODI-E1-2022

REGISTRO DE INFORMACIÓN CATASTRAL

Escuela de Formación y Capacitación para el Desarrollo Territorial y Catastral -ESCAT-

ESCAT

MODI-E1-2022 Curso INSTITUCIONALIDAD CATASTRAL - Modalidad E-Learning
Cuadro de Evaluación Final

Módulo: Aspectos Institucionales
Tutor: Licda. Evelin Indira Portillo Calderón

Perí Del 31 de enero al 6 de febrero 2022
Fecl 22/02/2022

Orden	Boleta de pago	Nombres	Apellidos	Actividades		Nota Final / 100 pts.
				Tarea 1	Tarea 2	
1	92992	Edin Horacio	Sis Pitán	100	98	99

Orden	Actividades	Puntos
	Total	**100**
1	Flujograma	50
2	Ensayo	50

Se asiste a Reunión Vía Zoom con IIDEMAYA, Capacitación para Curso Técnico Agrimensor

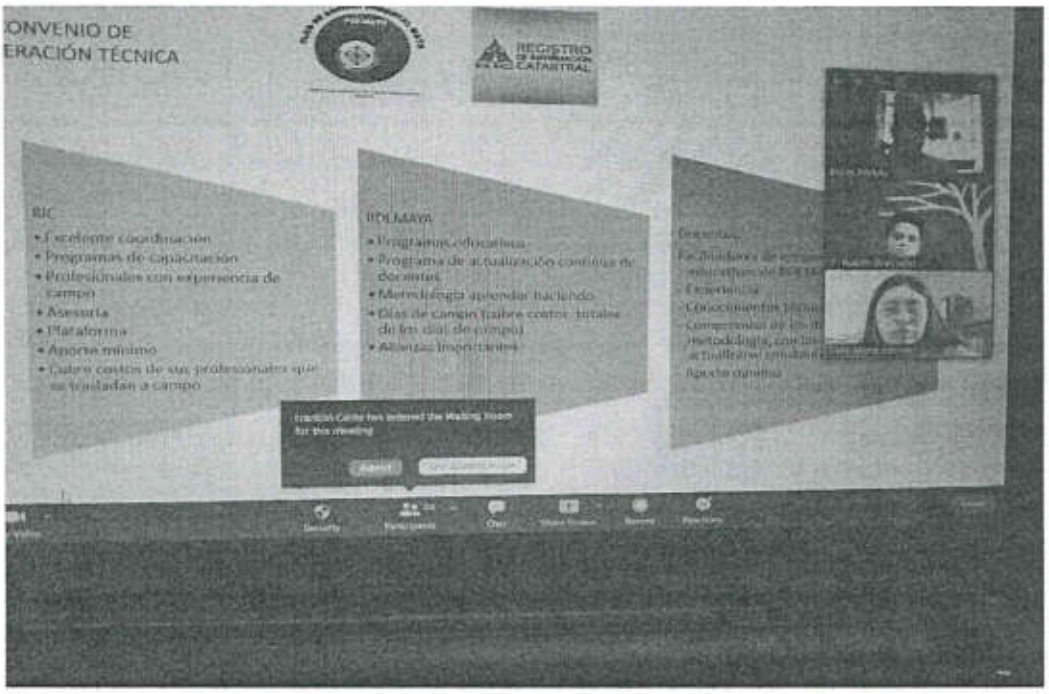
ONVENIO DE
ERACIÓN TÉCNICA
REGISTRO
CATASTRAL
RIC
• Excelente coordinación
• Programas de capacitación
• Profesionales con experiencia de campo
• Asesoría
• Plataforma
• Aporte mínimo
• Cubre costos de sus profesionales que se trasladan a campo
IDEMAYA
• Programas educativos
• Programa de actualización continua de docentes
• Metodología aprender haciendo
• Días de campo (cubre costos totales de los días de campo)
• Alianzas importantes

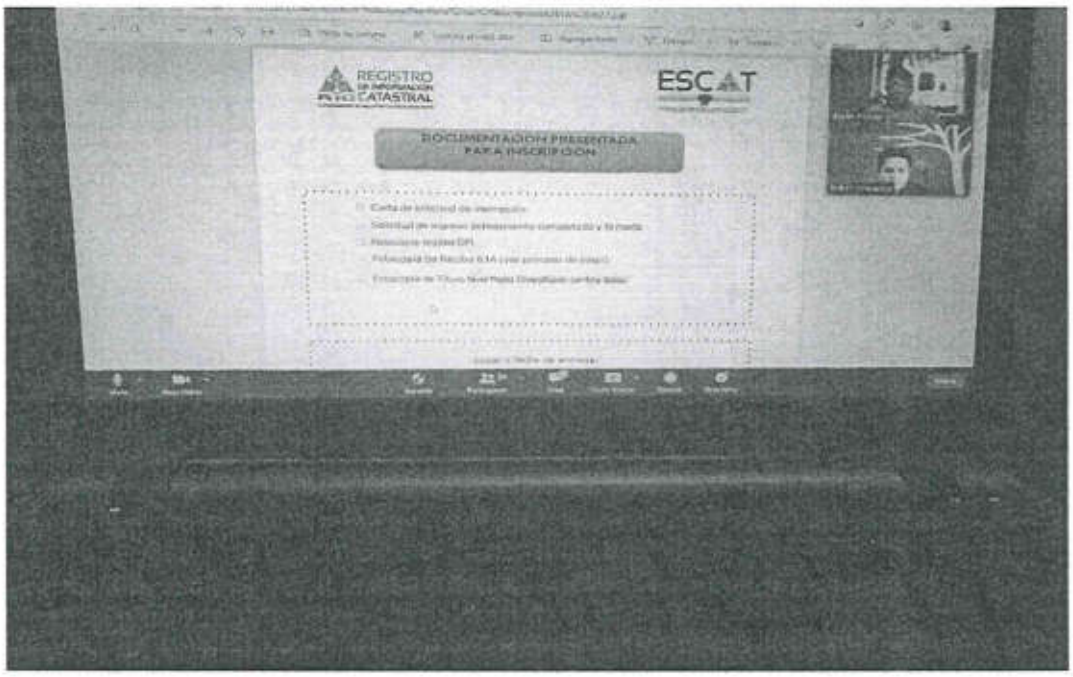
REGISTRO
CATASTRAL
ESCAT
DOCUMENTACIÓN PRESENTADA
PARA INSCRIPCIÓN

Se apoya con la generación de base de datos para los Cursos de Técnico Agrimensor código TA-E5-2022 para IIDEMAYA

CURSO TÉCNICO AGRIMENSOR TA-E5-2022 IIDEMAYA — Curso No. 05 — CU

DATOS PERSONALES DE LOS ESTUDIANTES

Forma 63A	Nombre (s) y apellido (s)	No. DPI	Correo electrónico	Fecha de Nacimiento	Edad	Extendido en	Departamento de	Dire
95068	Rothney Alfredo Castellanos Ochaeta	2550 99630 1706	neycastellanos92.re@gmail	25/06/1994	27 Años	San francisco	Petén	Barrio el Centro
95158	Raquel Canté de León	3361 59358 1701	cantedeleonr@gamil.com	1/04/1999	22 Años	San Benito	Petén	Barrio Vista Hermo
95156	Skarleth Dayana del Valle Hernández	3261 51729 1705	dayanask.10@gamail.com	25/04/1999	22 Años	La Libertad	Petén	Barrio el Centro
95162	Victor Josué Felipe Yucuté	2679 67675 0416	clasesalaniuyu@gmail.com	17/02/1995	27 Años	El Tejar	Chimaltenango	2da Ave. 6-0[illegible]
95263	Boris Rubelsi Rodríguez Morales	2908 34571 1410	borisrubelsi@gmail.com	22/03/1996	26 Años	Cunen	Quiché	Barrio San Fr
95285	Silvestre de Jesús García García	2344 59670 2025	silvestre@garcia@gmail.com	31/01/1993	29 Años	Camotán	Chiquimula	Aldeal
95286	José Efraín Méndez Campos	1797 57466 2003	e.framendez-	22/02/1987	34 Años	San Juan Ermita	Chiquimula	Los Peñascos A
95287	Jonatán Alexander Cuc Castillo	3322 49034 1610	2000alexandercuc@gmail.co	20/02/2000	21 Años	San Juan Chamelco	Alta Verapaz	Chamil, San Juar

Se apoya con la generación de base de datos para los Cursos de Técnico Agrimensor código TA-E6-2022 para Mancomunidad Gran Ciudad del Sur.

CURSO TECNICO AGRIMENSOR TA-E6-2022 MANCOMUNIDAD GRAN CIUDAD DEL SUR — Curso No. 06 — CURSO TÉCNICO

DATOS PERSONALES DE LOS ESTUDIANTES

Nombre (s) y apellido (s)	No. DPI	Correo electrónico	Fecha de Nacimiento	Edad	Extendido en	Departamento de	Dirección
Carol Julissa González Pineda	2815 98071 2212	[illegible]@gma	11/11/1994	27 años	Amatitlán	Guatemala	[illegible] Amatitlán, Guatemala
José Alejandro Díaz Barrientos	1658 02493 0101	[illegible]	29/06/1987	34 años	Mixco	Guatemala	7 calle A 3-59 Condominio Villa Real, zona 2, zona 8 Mixco
Erwin René Cabrera Blanco	2330 62467 0114	[illegible]@gmail.com	13/01/1989	33 años	Amatitlán	Guatemala	[illegible], Amatitlán
Jonatan Josue Méndez Aroche	2083 14628 0114	[illegible]@gmail.com	16/08/1991	30 años	Amatitlán	Guatemala	[illegible], Amatitlán
Henry Daniel Carpio Morales	2829 09756 0101	[illegible]@gmail.com	25/10/1993	28 años	Guatemala	Guatemala	[illegible] Villa Canales, Guatemala
Rosa María López Quintanilla	3139 30947 0501	rosamarialopez[illegible]@gmail.com	9/02/1998	24 años	Escuintla	Escuintla	[illegible] San Antonio San Miguel Petapa
Héctor Alberto De La Rosa Godoy	1928 25217 0308	albert[illegible]@gmail.com	28/06/1975	46 años	San Lucas	Sacatepéquez	[illegible] San Lucas Sacatepéquez
Carmen Yesenia Arévalo Marroquín	2236 40993 0101	[illegible]@gmail.com	1/01/1993	29 años	San Miguel Petapa	Guatemala	Condominio La Castellana zona 10 Sa
Luis Fernando Arana Cano	1658 67521 0101	lfarana.cano@gmail.com	23/08/1988	33 años	Guatemala	Guatemala	21 calle 12-14 zona 1
Luis Enrique Quevedo Villatoro	2336 01070 0101	luisquevedovillatoro@hotmail.com	10/09/1990	31 años	Guatemala	Guatemala	[illegible], lote 19 Manzana F Villa de Fatima,
Christopher Gabriel Herrera Aceytuno	2678 90588 0101	[illegible]@gmail.com	8/01/1997	27 años	Chinautla	Guatemala	[illegible] lote 28 Sec. Gobernación Santa Luisa
Jorge Leonel Cujcuj de León	1657 08039 0108	[illegible]@gmail.com	7/02/1986	36 años	Mixco	Guatemala	calle B 12-24 Col. San Ignacio zona 7 [illegible]
Evelyn Walesca Solórzano López	2302 03983 0116	walesorzano[illegible]@hotmail.co	12/08/1995	27 años	Villa Canales	Guatemala	Calle A 1-75 zona 2 Granate Villa Ca
Abdy Saret Franco Duarte	2664 62243 0101	[illegible]@gmail.com	6/06/1987	34 años	San Miguel Petapa	Guatemala	2da. Av. 3-68 zona 13,
Vicente de Jesús Ecuté Paredes	1718 07352 0505	[illegible]@gmail.com	19/04/1982	39 Años	Guatemala	Guatemala	[illegible] H Sector 2 Colonia San Rafael El Pa
Daniel Alexander Pinula Díaz	2718 94125 0116	[illegible]@gmail.com	7/07/1994	27 Años	Cunén	Quiché	[illegible] candelaria, San José el Tablón Vil
Jackeline De Trinidad Pérez Ajtun	2122 01944 0102	[illegible]@gmail.com	19/02/1992	30 Años	Santa Catarina Pinula	Guatemala	[illegible] Col. Santo Domingo Santa Catarin
Ariel Felipe García Fuentes	2135 65588 0108	arielfuentes[illegible]@gmail.com	12/11/1991	30 Años	Mixco	Guatemala	13 av. 23-23 zona 1, Mixco
Juan Carlos López Wade	1972 52958 0102	juan[illegible]wade@gmail.com	1/02/1976	46 Años	Santa Catarina Pinula	Guatemala	[illegible] Calle 7-21 zona 2, Santa Catarina Pin
Carlos Diego Franco Delgado	2308 27069 0102	franco[illegible]@gmail.com	28/11/1992	29 Años	Santa Catarina Pinula	Guatemala	5a. Av. 2-06 Santa Catarina Pinula

Encontrar a alguien Opciones

Propuesta Educativa PDH

ANA VICTORIA ALVAREZ HERNANDEZ [aalvarez@pdh.or.. Acciones

Para: Evelin Indira Portillo Calderón

CC: CLAUDIA MARISOL IXEN BATZIBAL [sixen@pdh.org.gt]

Datos adjuntos: Propuesta educativa 2022 p~1.pdf (308 KB) [Abrir en el explorador]

miércoles, 16 de febrero de 2022 15:44

Buenos días Licda. Evelin:

Para darle seguimiento a la solicitud realizada y a la comunicación vía telefónica, adjunto encontrará la propuesta educativa de la Auxiliatura Guatemala Central de la Procuraduría de los Derechos Humanos, para que tenga a bien su análisis y la elección de los temas de su interés, quedando pendiente la coordinación para la programación de las fechas de realización.

Quedo atenta por esta vía y a través del teléfono 31833858.

Ana Victoria Alvarez Hernández
Educadora
Auxiliatura Guatemala Central
Procuraduría de los Derechos Humanos
12 Av. 12-54 Zona 1, Ciudad de Guatemala
PBX: (+502) 2424-1717 Ext.: 1822
Email: aalvarez@pdh.org.gt
www.pdh.org.gt

----------Confidencialidad en Mensajes de Correo Electrónico----------

USO Y DIFUSIÓN DE LA INFORMACIÓN. Los interesados tendrán responsabilidad, penal y civil por el uso, manejo o difusión de la información pública a la que tengan acceso, de conformidad con esta ley y demás leyes aplicables. Artículo 15 Decreto 57-2008 del

Inscripción curso Técnico Agrimensor

Hector De la Rosa [sig.catastro.mvc@gmail.com] Accior

Para: Evelin Indira Portillo Calderón

Datos adjuntos: Solicitud ESCAT Hector de ~1.pdf (1 MB) [Abrir en el explorador]

jueves, 17 de febrero de 2022

Buenos días licenciada Evelin

Es un gusto poder saludarle

El motivo de este es para enviarle la papelería necesaria para la inscripción del Curso Técnico Agrimensor, co codigo TA-E6-2022 - Mancomunidad Gran Ciudad del Sur.

Atentamente,

Héctor Alberto de la Rosa Godoy
Técnico Catastral, Municipalidad Villa Canales

--

HÉCTOR ALBERTO DE LA ROSA GODOY
TÉCNICO CATASTRAL – DEPTO. CATASTRO
MUNICIPALIDAD VILLA CANALES

Capacitación SINACIG a Personal de ESCAT

REGISTRO DE INFORMACIÓN CATASTRAL
Construyendo la seguridad jurídica de la tierra

REGISTRO DE INFORMACIÓN CATASTRAL DE GUATEMALA
INFORME MENSUAL DE ACTIVIDADES

RENGLÓN PRESUPUESTARIO 029 "OTRAS REMUNERACIONES DEL PERSONAL TEMPORAL"	
NOMBRE DEL CONTRATISTA: EDGAR MILTON GONZÁLEZ FIGUEROA	**No. De Contrato:** RIC-R-029-018-2022
NOMBRE DEL SERVICIO: Servicios Profesionales de Tierras Comunales	**Gerencia:** Gerencia Jurídica del Proceso Catastral.
Proyecto: Registro de Información Catastral de Guatemala	**Período:** Mes de febrero 2022.

1. Se llevó a cabo la visita de campo a la Aldea Agua Caliente del municipio de Puerto Barrios del departamento de Izabal.

2. Se recopiló la información estratégica necesaria para realizar el Diagnóstico Social y Productivo de las Tierras Comunales en Aldea Agua Caliente.

3. Se elaboró el documento del Diagnóstico Social y Productivo de las Tierras Comunales ubicado en la Aldea Agua Caliente, Puerto Barrios, con el apoyo de directivos del COCODE y del Técnico Social y Tierras Comunales de la Dirección Municipal del RIC en Izabal.

FIRMA: _____ Edgar Milton González Figueroa Servicios Profesionales de Tierras Comunales Ingeniero Agrónomo en Sistemas de Producción Agrícola	**Vo.Bo.:** _____ Lic. Wellington Omar Tello Martínez Jefe de Sección de Tierras Comunales Registro de Información Catastral de Guatemala

« 21ª Calle 10-58, zona 13 Aurora II, Guatemala, Centro América PBX: (502) 2462-8400 http://www.ric.gob.gt

REGISTRO DE INFORMACIÓN CATASTRAL –RIC-
GERENCIA JURÍDICA DEL PROCESO CATASTRAL
SECCIÓN DE TIERRAS COMUNALES

DIAGNÓSTICO SOCIAL Y PRODUCTIVO DE LAS TIERRAS COMUNALES, UBICADO EN LA ALDEA AGUA CALIENTE, PUERTO BARRIOS, IZABAL (INFORME DE AVANCES)

ING. AGR. EDGAR MILTON GONZÁLEZ FIGUEROA

Guatemala, febrero de 2022

INDICE

Siglas y Acrónimos 1
Introducción 2
Presentación 3
Objetivo General 4
Objetivos Específicos 4
Marco Teórico 4
Diagnóstico Comunitario 4
Potencialidades del municipio 5
Componentes de un Diagnóstico de proyectos productivos en Tierras comunales 13
Coordinación con autoridades comunitarias de la Aldea Agua Caliente 13
Capítulo 1. Coordinación con autoridades comunitarias para la logística de la recolección de información estratégica de la Aldea Agua Caliente 13
Capítulo 2. Resultados del diagnóstico preliminar 14
Antecedentes 14
Ubicación geográfica 15
Demografía 16
Población 16
Infraestructura social 16
Salud 16
Seguridad alimentaria 16
Educación 17
Factores y zonas de riesgo físicos y sociales 17
Relaciones de equidad y género 17
Organización comunitaria 18
Visualizar los recursos, servicios, población y potencialidades de la comunidad 19
Agua 19
Saneamiento 19
Energía eléctrica 19
Telecomunicaciones 20
Cementerio 20
Religión 20
Proyectos y programas productivos en funcionamiento 20
Conclusiones 22
Recomendaciones 23
Bibliografía 24
Anexo 25

SIGLAS Y ACRÓNIMOS

CADER	Centro de Aprendizaje de Extensión Rural
CAP	Centro de Atención Permanente
CELATS	Centro Latinoamericano de Trabajo Social
COCODE	Consejo Comunitario de Desarrollo
COMUDE	Consejo Municipal de Desarrollo
COMUSAN	Comisión Municipal de Seguridad Alimentaria y Nutricional
CONALFA	Comité Nacional de Alfabetización
DMP	Dirección Municipal de Planificación
ENERGUATE	Energía de Guatemala
EPS	Ejercicio Profesional Supervisado
INE	Instituto Nacional de Estadística
INTECAP	Instituto Técnico de Capacitación
MAGA	Ministerio de Agricultura, Ganadería y Alimentación
MINTRAB	Ministerio de Trabajo y Previsión Social
OMM	Oficina Municipal de la Mujer
OT	Ordenamiento Territorial
PDM	Plan Municipal de Desarrollo
PMA	Programa Mundial de Alimentos
PNC	Policía Nacional Civil
SEPREM	Secretaría Presidencial de la Mujer
SESAN	Secretaría de Seguridad Alimentaria y Nutricional
SOSEP	Secretaría de Obras Sociales de la Esposa del Presidente

INTRODUCCIÓN

El presente trabajo de investigación documental y participativo, contiene toda la información recabada en la Aldea Agua Caliente del municipio de Puerto Barrios, del departamento de Izabal, como parte del proceso de gobernanza de las tierras comunales y de esta forma obtener el diagnóstico comunitario que de las tierras declaradas administrativamente como comunales, los cual servirá para actualizar la información y realidad de la comunidad rural del país, de tal manera que el documento lleva en primer lugar, a que las autoridades comunitarias puedan hacer uso del mismo y se faciliten el abordaje de las líneas de desarrollo productivo que quieran tener; en segundo lugar, que dicho documento sirva para que instituciones gubernamentales, privadas y descentralizadas, analicen y tomen como parámetro para llevar a cabo acciones dentro de sus competencias, para apoyar a las familias que habitan en la Aldea Agua Caliente.

El diagnóstico comunitario, se inicia con una visita a la comunidad, realizando un recorrido en las áreas comunes, viviendas, así como en el área de comunitaria y las principales actividades productivas que realizan en la Aldea Agua Caliente, en donde se puede visibilizar las principales carencias que tienen y que no han logrado subsanar a través de los años, lo que ha hecho que no se desarrollen totalmente para garantizar la seguridad alimentaria y nutricional de los habitantes de la aldea.

La información recabada se obtuvo a través de conversaciones vía telefónica con las autoridades de la Dirección Municipal del RIC en el departamento, con las autoridades comunitarias de la Aldea Agua Caliente y de los ministerios y secretarias del Gobierno, que tienen sus sedes departamentales en Puerto Barrios.

Durante el proceso de realización del Diagnóstico Comunitario, se detectó que la aldea carece de proyectos productivos que les ayuden a mejorar sus condiciones de vida.

PRESENTACIÓN

En el Área de Tierras Comunales del Registro de Información Catastral de Guatemala –RIC-, se ha iniciado el proceso de realización de diagnósticos a las comunidades que han sido declaradas Tierras Comunales, debido a que en ocasiones no se han realizado diagnósticos en el proceso de declaratoria y es necesario que en las comunidades del interior de la república conozcan su situación actual, con la finalidad de que con base al conocimiento actualizado puedan planificar las actividades de la comunidad de acuerdo a su realidad; como parte importante del diagnóstico se pretende conocer si en la actualidad tienen proyectos productivos que estén desarrollando ya sea con recursos propios o con recursos de instituciones tanto nacionales como internacionales, para que puedan por sus propios medios convertirse en comunidades sostenibles que a través del manejo adecuado en su administración, puedan trabajar sus recursos eficientemente y logren la institucionalización de los procesos que han tenido la oportunidad de recibir.

En la Aldea Agua Caliente, de Puerto Barrios, Izabal, previo a realizar el plan de la buena gobernanza de la administración de tierras comunales, luego de entrevistas tanto con el Técnico Social y Tierras Comunales de la Dirección Municipal del RIC de Izabal, como del Presidente del Consejo Comunitario de Desarrollo de la Aldea, se considera que es necesario realizar un diagnóstico comunitario de la Aldea, ya que previo a ser declarada Tierra Comunal, se realizó un diagnóstico previo de identificación y localización de posibles tierras comunales, por lo que es necesario recabar información más específica para tener un panorama general de la comunidad, por tal razón se llevó a cabo una reunión en la Aldea con la finalidad de recabar información, a través de una serie de preguntas generadoras que ayudaran a que los directivos de la aldea pudieran responderlas con el conocimiento adquirido a través del manejo administrativo de la comunidad.

El diagnóstico ayudará a conocer si hay proyectos productivos que se estén llevando a cabo, principalmente agrícolas, para buscar alternativas de apoyo.

OBJETIVO GENERAL

Elaborar Diagnóstico social y productivo de la Aldea Agua Caliente, del municipio de Puerto Barrios, del departamento de Izabal, que nos permita llegar a tener conocimientos de los problemas que enfrentan, con el fin de que sus proyectos se conviertan en acciones que den respuesta a las necesidades de la comunidad en la buena gobernanza de las tierras comunales.

OBJETIVOS ESPECÍFICOS

- Identificar los proyectos productivos que han desarrollado y están desarrollando en la comunidad, para saber cómo han beneficiado a sus habitantes.
- Conocer formas de organización relacionadas a la administración de tierras comunales.
- Establecer las condiciones de vida económica y social de la comunidad Agua Caliente, que no permite su desarrollo sostenible e integral.

MARCO TEÓRICO

DIAGNÓSTICO COMUNITARIO

Es un proceso de recolección, ordenamiento, estudio y análisis de datos e información que nos permite conocer mejor la realidad de las comunidades o de una parte de ellas, para dar respuestas a los problemas.

Es la propia comunidad quien determinará cuáles son sus necesidades primordiales por resolver, establecerán la jerarquización de las mismas y podrán proponer las posibles soluciones.

Potencialidades del Municipio

"El municipio de Puerto Barrios, como cabecera departamental de Izabal, fue fundada en 1895, en honor del Presidente Justo Rufino Barrios, es un lugar rico en diversidad natural, elementos necesarios para un desarrollo económico basado en la agricultura, silvicultura, agroindustria, industria, puertos, aeropuertos.

Puerto Barrios colinda geográficamente al Norte con la bahía de Amatique, Golfo de Honduras y el mar Caribe; con el golfo de Honduras y la República de Honduras al Este; por el Sur con la República de Honduras y el municipio de Morales (Izabal); al Oeste con los municipios de Morales, Los amates y Livingston (Izabal).

La municipalidad de Puerto Barrios desarrolló dentro de sus procesos de planificación participativa, el plan de desarrollo municipal, del cual es importante retomar aspectos de planificación, dentro de las potencialidades que el municipio tiene, siendo ellos:

La ubicación geográfica estratégica para brindar servicios educativos, salud y comercio para la región. Su ubicación geográfica ha representado para Puerto Barrios ser foco del comercio regional, para la comercialización de productos agrícolas, bovinos, turísticos, brindar servicios educativos y de salud, que genera un importante movimiento de personas. (SEGEPLAN, Plan Municipal de Desarrollo –PDM- Puerto Barrios, septiembre 2018)

Es uno de los principales puertos marítimos de Centro América, 70% de la carga nacional entra y sale por esta terminal a la que se suma un 30% de la carga que entra y sale de la república de El salvador.

La generación de las condiciones de inversión han sido una de los bastiones para la búsqueda del desarrollo del municipio con esfuerzos en las áreas de turismo con infraestructura de muelles municipales, la búsqueda de una infraestructura para cruceros, aeropuerto, puertos mercantes, industria y la agroindustria, todas ellas para dinamizar la economía.

Tanto la salud como la educación han sido bastiones para la búsqueda del desarrollo del municipio, garantizando la salud de sus habitantes a través del suministro de agua potable, alcantarillado con plantas de tratamiento, jornadas de salud municipal; así como en el fortalecimiento de la educación ciudadana, tratando de enseñar procesos éticos y de desarrollo formativos desde el seno de la familia.

La producción artesanal en el municipio de Puerto Barrios, se incorpora en la noción del patrimonio intangible y requiere de la intervención del Estado y del trabajo de las comunidades para su salvaguardia y sostenibilidad en el tiempo. Han estado en proceso de búsqueda de nuevos mercados, para tener la posibilidad de competir en ellos. (SEGEPLAN, Plan Municipal de Desarrollo –PDM- Puerto Barrios, 2018)

Capital turístico vinculado a actividades religiosas y ecoturismo: el desarrollo turístico es de gran importancia para la economía local, siendo lugar de destino y tránsito hacia todos los sectores turísticos de la región tales como Livingston, Río Dulce, Quiriguá, Tikal y Belice. Puerto Barrios cuenta con 75 centros hoteleros de atención turística, de los cuales 34 el INGUAT mantiene en calidad de no recomendables para el turismo porque faltan algunos aspectos que permitan ser incluidos en la lista oficial, que la institución ofrece a nivel internacional. (SEGEPLAN, Plan Municipal de Desarrollo y Ordenamiento Territorial–PDM- OT- Puerto Barrios, 2018)

Ejes de desarrollo

Desarrollo social sostenible: Para mejorar las condiciones de vida de la población de Puerto Barrios, se ha trabajado el eje de desarrollo social, principalmente en los servicios en salud, educación, participación ciudadana y seguridad. En educación se busca incrementar la actual cobertura principalmente del ciclo básico y diversificado sin dejar de lado la educación primaria y la alfabetización para la población adulta. La cobertura en educación en el nivel pre primario ha tenido una leve disminución de 2.46%, no es así en el nivel primario donde la diferencia es de 15.60%, los indicadores señalan que en la educación preprimaria más del 50% de los niños que debieran recibir preparación preescolar

aún no asisten a los centros educativos. Culturalmente los padres aún consienten que sus hijos e hijas inicien sus estudios después de los siete años. En el nivel primario aún no se consigue la educación universal para los niños entre siete y 12 años, principalmente por razones de trabajo. En salud se busca fortalecer el sistema actual mediante la trasformación del centro de salud en hospital regional, lo permitirá brindar atención a la población y los municipios vecinos como Morales, los Amates y Livingston, en salud se ha trabajado en capacitación a las comadronas en los servicios públicos, considerando que una parte de mujeres embarazadas están siendo atendidas por ellas, con el apoyo de Cruz Roja Guatemala.

Para la atención de la salud de la población, el municipio de Puerto Barrios cuenta con nueve centros asistenciales para atender en los tres niveles de atención: dos hospitales, dos centros de salud tipo B, cinco puestos de salud, según datos Distrito de Salud del Municipio de Puerto Barrios.

Para el 2015 la prevalencia de desnutrición crónica se refleja en el 13.1% de un total de 2,201 niños que fueron analizados en el municipio de Puerto Barrios. En comparación con el dato del censo 2008 la prevalencia fue de 28.37%, situación que presenta una reducción de 15.27 puntos porcentuales (MINEDUC, 2015).

Aunque es positiva la reducción de la prevalencia de desnutrición crónica en el municipio de Puerto Barrios, dicha reducción no supone que la situación de vulnerabilidad no exista, se considera aún alta, y entre los factores que 31 contribuyen a mantenerla se encuentra la baja producción de alimentos, especialmente de granos básicos para autoconsumo; el limitado acceso a alimentos; amenazas como inundaciones por eventos naturales, la escases de alimentos por la pérdida de cosecha por fenómenos naturales, es constante, inicialmente por el fenómeno del niño y posteriormente por tormentas tropicales que se han dado en el año 2017 y el inicio del año 2018, agotamiento de fuentes de agua, derivado de la contaminación por desechos sólidos y líquidos; la baja cobertura del servicios de agua y saneamiento básico la inexistente prestación del

mismo en el área rural o la cloración del agua en todo el municipio, y las malas prácticas de higiene por parte de la población.

La cobertura de servicios públicos de salud, especialmente en el área urbana, no garantiza que la calidad en la prestación del servicio sea la adecuada, porque se identificaron limitantes como la insuficiencia de personal médico, paramédico y de diferentes especialidades, la carencia de personal bilingüe.

Se pretende fortalecer la participación ciudadana para que exista plena intervención de hombres y mujeres, es por ello que se considera el programa de incidencia política en las que las mujeres y jóvenes tienen mayor participación en los espacios de toma de decisiones. (SEGEPLAN, Plan Municipal de Desarrollo –PDM- Puerto Barrios, 2010)

Desarrollo productivo: En los últimos años la ciudad cuenta con una actividad turística floreciente que es la segunda más fuerte en el país y que a partir del año 2003 se ve potenciada por la existencia de la terminal de cruceros en el puerto de Santo Tomas. Con el propósito de fomentar el desarrollo económico productivo aprovechando el potencial turístico, agrícola, industrial y artesanal para la generación de empleo e ingresos a la población, considerando los proyectos de producción para su industrialización y tecnificación como mecanismo de mercadeo en búsqueda de la tecnificación para generar esas cadenas de valor; el turismo en el que las comunidades son los principales protagonistas, pero sobre todo la facilitación de la infraestructura productiva que faciliten el mercadeo y la comercialización de la producción artesanal, e incentiven la inversión pública y privada y la consecuente generación de empleo para la población local. (SEGEPLAN, Plan Municipal de Desarrollo –PDM- Puerto Barrios, 2010)

Por tal razón la Municipalidad de Puerto Barrios, en su Plan de Desarrollo Municipal, explicó la capacidad productiva de los suelos del municipio así:

Uso actual del territorio municipal El área distribuida de acuerdo con el uso actual de suelo está de la siguiente forma: área reservada como áreas protegidas el 41.71%, área de riesgo por inundación 39.29%, área de uso agrícola 20.57%, área de uso actual para puertos y patios de contenedor, 0.62%, área urbana 1.47%, 15 kilómetros lineales disponibles para playa. (Municipalidad de Puerto Barrios POT 2016) De acuerdo a la definición del MAGA de clases agrológicas de suelo, el municipio de Puerto Barrios, posee las siguientes: Tierras de vocación para cultivos limpios, con ninguna o pocas limitaciones: Clase agrológica II: son aptas para la agricultura bajo riego, tienen relieve plano, Productividad alta con buen nivel de manejo, son muy pocas las áreas que se ubican en esta clasificación. Clase agrológica III: con medianas limitaciones para producción agrícola, aptas para cultivos en riego y cultivos muy rentables, relieve plano a ondulado o suavemente inclinado, productividad mediana con prácticas intensivas de manejo, cubre la mayor parte del área rural del municipio. Clase agrológica IV: cultivables con severas limitaciones permanentes, con relieve ondulado o inclinado, aptas para pastos y cultivos perennes, las cuales requieren prácticas intensivas de manejo. Tierras no aptas para agricultura Clase agrológica V: Comprenden tierras preferentemente no cultivables, aptas principalmente para pastos, bosques o desarrollo de la vida silvestre, factores limitantes muy severos para cultivos, generalmente con mal drenaje y pedregosidad, con relieve plano u ondulado. Tierras aptas para cultivos permanentes o vida silvestre: Clase agrológica VI: son tierras no cultivables, salvo para algunos cultivos perennes o principalmente para producción forestal. Tiene factores limitantes muy severos: de relieve, profundidad y rocosidad. Clase agrológica VII: son tierras no cultivables aptas solamente para fines de producción forestal, relieve quebrado con pendientes muy inclinadas, ocupan principalmente el área de Reserva Protectora de Manantiales Cerro San Gil, y el área de Protección Especial Sierra Caral. Clase agrológica VIII: Son aptas para parques nacionales, recreación y vida silvestre, para protección de cuencas hidrográficas, poseen relieve muy quebrado, escarpado o playones, está área es

la de Refugio de Vida Silvestre Punta de Manabique, en la parte norte del municipio de Puerto Barrios. Fuente: (SEGEPLAN, Plan Municipal de Desarrollo –PDM- Puerto Barrios, 2018)

Deterioro de recursos naturales y contaminación ambiental: El incremento del nivel de contaminación de las fuentes de agua superficial y subterránea, el suelo y ambiente, son fuentes de degradación del medio natural y la biodiversidad en los ecosistemas presentes en el área. La vulnerabilidad de los recursos hídricos a la degradación por su deficiencia en el manejo, El proceso de crecimiento urbano genera a menudo un deterioro de las condiciones ambientales circundantes. abordar de manera integral la preservación de los recursos naturales, el resguardo de la fauna y flora del territorio del cual la población hará uso de manera sostenible y sustentable, esto se logrará mediante la creación de áreas de protección, de reserva y otras formas que garanticen el equilibrio de los ecosistemas y los seres humanos. El municipio por su condición topográfica también considera la gestión del riesgo con el propósito de salvaguardar la vida de la población y minimizar los impactos que la ocurrencia de alguna amenaza pueda provocar, que en el municipio son varios, principalmente amenazas climáticas.

Como acciones de desarrollo también se considera el saneamiento básico, entre los que se consideran desde el acceso a la población al agua potable, hasta los sistemas mejorados de saneamiento, en la que las mujeres y los niños serán los mayores beneficiarios.

Gestión territorial: para lograr un desarrollo urbano y ordenado del municipio es necesario desarrollar acciones de ampliación mejoramiento de la red vial para la perfecta comunicación entre las diferentes comunidades y así contribuir con la economía del municipio. Además, se hace necesaria la regularización y reglamentación de los servicios públicos municipales para mejorar los ingresos municipales.

El gobierno municipal de Puerto Barrios ha dotado al municipio de obras que contribuye a su desarrollo integral, con la estrategia de implementación del Plan

4/40 de mano con el ciudadano, plan que fue formulado por el señor alcalde municipal y su concejo, con el propósito de reivindicar la confianza de la población en el gobierno local, con la visión de lograr en cuatro años un avance significativo para la modernización y desarrollo del municipio que en 40 años no se logró.

Se ha promovido varias buenas prácticas de la gestión municipal, priorizando los ejes de Turismo (competitividad) y Ciudad Puerto, a través de estrategias de gestión como: • Alianzas público-privadas para la realización de obras y generación de empleo, logrando financiamiento del sector privado y organismo internacionales en proyectos y obras de desarrollo. • Promoción de la confianza de la ciudadanía en el gobierno local.

MAPA DE UBICACIÓN ESPACIAL DEL MUNICIPIO DE PUERTO BARRIOS Y SUS COMUNIDADES

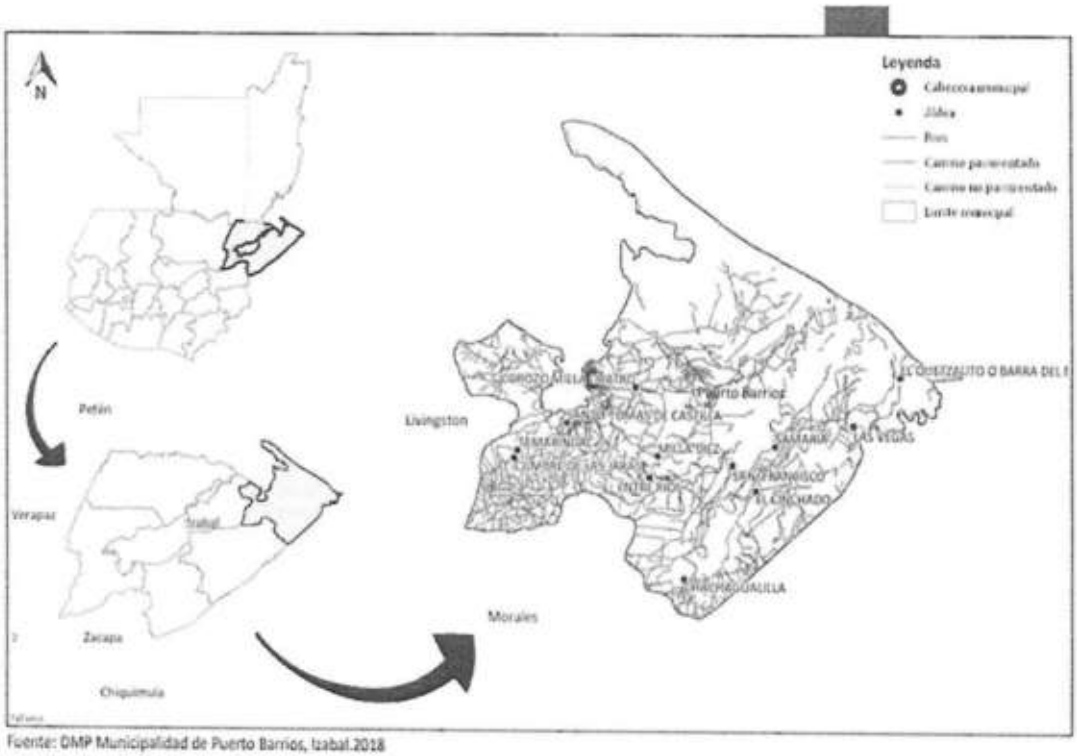

Fuente: DMP Municipalidad de Puerto Barrios, Izabal.2018

Fuente: (SEGEPLAN, Plan Municipal de Desarrollo –PDM- Puerto Barrios, 2018)

Organización territorial, municipio de Puerto Barrios Izabal

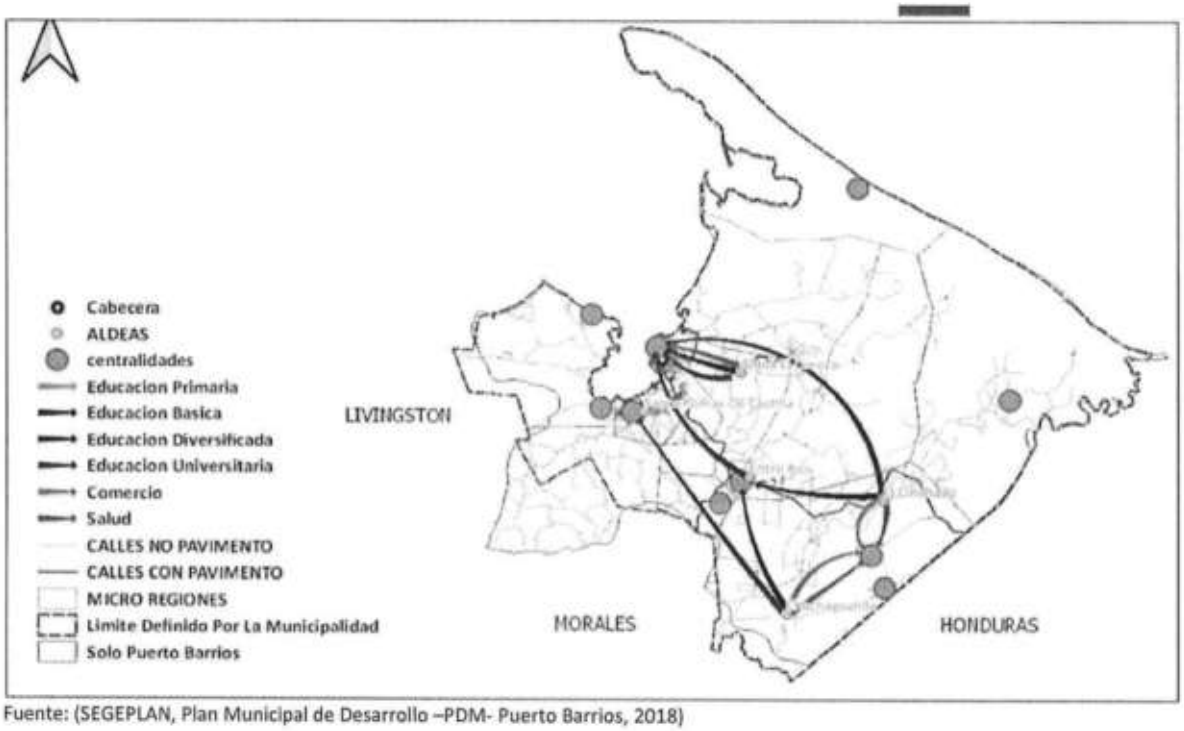

Fuente: (SEGEPLAN, Plan Municipal de Desarrollo –PDM- Puerto Barrios, 2018)

Diagnóstico Comunitario

Se inició el trabajo a nivel de las técnicas de investigación documental, investigación bibliográfica y a través de entrevistas telefónicas, con las cuales se recopiló la información preliminar, la cual fue discutida al realizarse una reunión en la Aldea con los dirigentes comunitarios, para que la avalaran.

Componentes del Diagnóstico de proyectos productivos en tierras comunales

1. Antecedentes
2. Ubicación Geográfica
3. Demografía
4. Infraestructura Social o Comunal
5. Factores y zonas de Riesgo Físicos y Sociales
6. Relaciones de Equidad de Género
7. Organización Comunitaria
8. Visualizar los recursos, servicios, población y potencialidades de la comunidad
9. Proyectos y programas productivos en funcionamiento.

COORDINACIÓN CON AUTORIDADES COMUNITARIAS DE LA ALDEA AGUA CALIENTE

Capítulo 1. Coordinación con autoridades comunitarias para la logística de la recolección de información estratégica de la Aldea Agua Caliente, así como realizar una coordinación con el técnico de Tierras Comunales de la Dirección Municipal del RIC, para participar en el proceso de realización del diagnóstico comunitario.

Se inició el proceso con la comunicación vía telefónica con el técnico municipal de Tierras Comunales Licenciado Edin Estuardo Díaz, con sede en la Dirección

Municipal del RIC de Izabal, para que a través de él se pudiera tener contacto vía telefónica con las autoridades comunitarias de la Aldea Agua Caliente, ante lo cual indicó el Lic. Díaz que en la Aldea solo existe el Consejo Comunitario de Desarrollo –COCODE- y es dirigido por el señor Carlos Yovani González Lucero, comunicándose con el señor González, quien atendió la comunicación; explicándole algunos aspectos generales del trabajo que como RIC se hará en la aldea.

Posteriormente vía telefónica se conversó con el señor Carlos González, para tener los primeros acercamientos y definir el proceso a realizar para obtener información sensible que ayudara a realizar el diagnóstico comunitario, estableciendo reuniones vía telefónica para que, luego de plantear algunos cuestionamientos sobre aspectos generales de la aldea, pudiera dar las respuestas necesarias, logrando realizar una visita de campo a la Aldea Agua Caliente para la recopilación de la información directamente con miembros de la Junta Directiva del COCODE.

Capítulo 2. Resultados del diagnóstico preliminar

Como resultado de la investigación documental, bibliográfica y entrevistas con el Presidente del COCODE y en la visita de campo a la aldea, se obtuvo la siguiente información:

Antecedentes

La Aldea Agua Caliente del municipio de Puerto Barrios, del departamento de Izabal, fue creada 1950.

Fue fundada aproximadamente por 8 familias, a quienes el gobierno les otorgó tierras, cuando ocurrió un conflicto de tierras, les fueron entregadas en una lotificación, siendo los responsables de las familias: Juan Orozco, Rafael Marroquín, Efraín Vásquez, Raúl Orellana, Domingo Álvarez, Aquilino Díaz, Raúl Orellana, Ricardo Merlos y Napoleón Díaz.

En la actualidad está conformada por 250 familias, esparcidas en 4 caseríos llamados: Callejón del Almendro, Callejón del Vibrador, Callejón la Bendición y Callejón el Derrumbe.

La narrativa de la historia de la Aldea comienza cuando empezaron a llegar los primeros habitantes, era una montaña llena de grandes árboles y mucho monte, que cubría todo el lugar, encontrándose serpientes por todos lados y tigrillos, entre las especies de animales. Con el pasar del tiempo, llegó un señor extranjero, quien se llamaba Santos Sierra, que decía ser el dueño de todas esas tierras y estaba en conflicto con los pocos pobladores que habitaban el lugar. Luego de una serie de conflictos con los pobladores, el señor Sierra falleció, pero vinieron sus hijos Emilio Santos Sierra y Emilio Barco Morán, quienes llegaron con escrituras donde daban fe de que ellos eran dueños de esas tierras legalmente, pero en ese entonces el Presidente de Guatemala Shell Eugenio Laugerud García, los citó para llegar a un acuerdo con ellos, ganando el Gobierno las tierras y las entregó a sus habitantes a través de una lotificación, dándoles escrituras a cada uno de los fundadores.

En la Aldea no tienen ningún centro ceremonial, ya que no existen grupos religiosos que realicen ritos de acuerdo a sus creencias.

Ubicación Geográfica

La Aldea Agua Caliente, que proviene su nombre de nacimientos de agua azufrada y caliente en varias partes de la comunidad pertenece según la división administrativa del municipio a la micro-región VIII Puerto Barrios, consta de 12 micro regiones; inicialmente tenía 328 caballerías de terreno, estando localizada entre las fincas de los señores: Mario Paiz Bolaños, Vega, Tono Mitchel, Tomás Núñez. Se ubica a una distancia de 3 kilómetros de la cabecera municipal de Puerto Barrios.

La Aldea no está diseñada por calles y avenidas, se ha ido formando conforme iban llegando las familias, esparcidas en toda el área de terreno.

Demografía

Población

La Aldea Agua Caliente está formada en la actualidad por 250 familias, con un promedio de 1,070 personas, 495 hombres, 425 mujeres Y 150 menores de edad, según el COCODE el 40% son mujeres, el 46% son hombres y el 14% son menores.

El idioma dominante que hablan es el castellano. La descendencia de la población es de origen Ladina.

Infraestructura Social o Comunal

Salud

Miembros del Consejo Comunitario de Desarrollo indican que en la Aldea no existe Puesto de Salud, debido a que está cercana a la cabecera departamental y por no tener un área de tierra en disponibilidad para construirlo, por lo que todos los habitantes que necesitan asistencia médica, se dirigen hacia el Hospital Nacional de la Amistad Japón Guatemala, tampoco existe un Centro de Atención Permanente –CAP-.

No cuenta la Aldea con una comisión de salud que pudiera coordinar la atención a la población con el apoyo de la Comisión Municipal de Salud –COMUSA- que pertenece al COMUDE. No hay comadrona que asista a las mujeres en los partos, las mujeres al necesitar atención hospitalaria se dirigen al hospital nacional, a pesar de eso, hay reducción de la mortalidad materna en la comunidad, ya que a nivel municipal se cuantifica un (1) muerte durante el parto, según datos del año 2017.

Seguridad Alimentaria

En la Aldea Agua Caliente no se tiene un estimado del índice de pobreza, ni el índice de desnutrición crónica, por lo que su referencia se hace con relación al estimado del municipio que es de 13.2%, solo se hace referencia en el PDM de

niños menores de 5 años con desnutrición aguda, se contabilizaron en el 2017 a 22 niños y 23 niñas. (SEGEPLAN, PDM Agua Caliente, 2018)

Educación

La comunidad cuenta con una Escuela Nacional Rural Mixta de Primaria, contando con los 6 grados, teniendo maestro por grado y una maestra que funge como Directora de la Escuela, a la fecha la población estudiantil es de 104 estudiantes de Primaria. No cuentan con un Instituto de Educación Básica, ni con un establecimiento de Educación Media, por lo que los estudiantes que egresan de 6°. Primaria, tienen que emigrar a la cabecera departamental para estudiar desde Educación Básica hasta la Universidad, ya que en Puerto Barrios, si encuentran Centros Educativos necesarios para estudiar hasta la educación universitaria.

Factores y zonas de Riesgo Físicos y Sociales

La Aldea Agua Caliente no tiene problemas con inundaciones a pesar de estar cercana a la zona costera, según explican miembros del COCODE, las comunidades que están cercanas a la vertiente del río Motagua; tampoco han tenido problemas mayores de riesgo a desastres naturales como derrumbes, deslaves, inundaciones.

En cuanto a la problemática de riesgo social como las maras y grupos delincuenciales, no se reportan a la fecha, ya que mantienen controlados a los jóvenes, con el apoyo de la Policía Nacional Civil.

Relaciones de Equidad de Género

La relación entre hombres y mujeres en la comunidad, ha variado desde hace años, ya que a la fecha, las mujeres tienen mejores oportunidades de participar activamente en la toma de decisiones, por su participación en las Asambleas Generales, de tal manera que en la actual Junta Directiva, fueron electas 3 mujeres, la secretaria y dos vocales.

En términos de trabajo, las mujeres tienen la oportunidad de trabajo remunerado, a través de una empresa privada familiar los Bolaños, que produce el cultivo de Rambután, para exportación, ya que trabajan en el proceso de producción, corte, selección, limpieza, empaque.

No tienen a la fecha Comisión de la Mujer, ya que fue fundada hace años, pero debido a que la mayoría de mujeres tienen actividades propias de la casa y de trabajo, desapareció, no estando vigente en la actualidad.

Organización Comunitaria

La comunidad está organizada para su funcionamiento con el Consejo Comunitario de Desarrollo, integrada por ocho personas, las cuales son electas cada dos años por la Asamblea General, quienes toman las decisiones del manejo administrativo de la comunidad con el apoyo de la Asamblea General, siendo ellos:

Carlos Yovani González Lucero, Presidente y Alcalde Comunitario
Marvin Alfredo Avalos Castillo, Vice Alcalde Comunitario
Delmi Yesenia Ramírez Valenzuela, Secretaria
Ronald Augusto Marroquín Hernández, Tesorero
José Oswaldo Jordán Aldana, Vocal I
Eloísa Ofelia Pineda Pérez, Vocal II
Julio David Tobar Molina, Vocal III
Oralia Pérez Cordón de Rodas, Vocal IV

La elección para el cambio de Junta Directiva, debieran de ser en marzo de este año, pero debido a que tienen procesos en marcha, solicitaron autorización para realizar las elección en mayo de este año 2022.

Tienen personería jurídica, principalmente para que el COCODE pueda funcionar dentro de la Ley de Consejos de Desarrollo Urbano y Rural.

Visualizar los recursos, servicios, población y potencialidades de la comunidad

Agua

La aldea Agua Caliente tiene agua entubada en todas las casas, que procede de 1 nacimiento de agua que posee la aldea, el problema grave es que la mala calidad del agua, ya que es agua que solo la entuban y no la potabilizan, por lo que en la actualidad no se cumplió la Meta 10: reducir a la mitad, para el año 2015, el porcentaje de personas que carezcan de acceso a agua potable; del Objetivo 7 de los Objetivos de Desarrollo del Milenio –ODM- que indicaban Garantizar la sostenibilidad del medio ambiente.

El agua para beber en la Aldea todos la compran a empresas distribuidoras de agua, habiendo más o menos 10 empresas y algunas familias tienen pozo artesanal.

Problema enorme es que el agua entubada llega solamente como al 10% de las casas de la aldea.

En la actualidad con el apoyo de la Municipalidad de Puerto Barrios, están en proceso de construcción de un pozo mecánico, para tener mayor cantidad de agua para la mayoría de casas, proceso que iniciaron desde el 2008, gracias

Saneamiento

La aldea Agua Caliente no cuenta con una cobertura de red de drenaje domiciliar, la mayoría de desechos familiares son llevadas hacia una fosa común, teniendo algunas familias fosas sépticas para el uso familiar.

Energía Eléctrica

El servicio de energía eléctrica la poseen el 100% de las casas, siendo prestado el servicio por la Empresa Eléctrica Municipal.

Telecomunicaciones

La mayoría de personas de la comunidad poseen teléfono celular, principalmente de la empresa TIGO, ya que tiene mejor cobertura de señal telefónica.

Cementerio

Debido a que la aldea se encuentra cercana a la cabecera departamental, los fallecidos son llevados al cementerio general de Puerto Barrios.

Religión

En la aldea está fundada la Iglesia Católica y dos (2) iglesias evangélicas.

Proyectos y programas productivos en funcionamiento

En la Aldea Agua Caliente, según palabras del Presidente del COCODE, señor Carlos González, en la actualidad no están recibiendo apoyo de instituciones gubernamentales, en proyectos y programas productivos; en años anteriores si hay recibido ayuda principalmente del MAGA, en los programas de fertilizantes, entrega de semilla certificada.

Los cultivos agrícolas que en la Aldea Agua Caliente principalmente se producen son el maíz *(Zea mays)*, el frijol (*Phaseolus vulgaris*) y Rambután *(Nephelium lappaceum)*.

En la actualidad solo con programas educativos han sido apoyados por el Ministerio de Educación, aunque en pocos, debido a la problemática de la pandemia.

Instituciones por ejemplo, como el Fondo de Tierras, Organizaciones No Gubernamentales –ONG´s- no los han apoyado a través de sus actividades institucionales.

En cuanto al manejo de los recursos naturales renovables: suelo, agua y bosque, solo han recibido apoyo de FUNDAECO, en el manejo del área comunal, ya que tratan de conservarlos, por ejemplo el bosque comunal que ocupa un área de media caballería es utilizado para conservación.

El bosque que poseen está compuesto principalmente por las especies latifoliadas, (hoja ancha), como ejemplo: cedro *(Cedrela odorata)*, *palo amarillo (tecoma stans)*.

MAPA del área comunal de la Aldea Agua Caliente, Puerto Barrios, Izabal.

CONCLUSIONES

1. Con base a la información proporcionada por los miembros del COCODE, las instituciones gubernamentales principalmente no están apoyando los procesos de desarrollo comunitario, ya que no están llegando a trabajar con base a las actividades normales que realizan.
2. En la aldea Agua Caliente, no tienen documentos que los ayude a conocer los procesos de desarrollo comunitario que han realizado, la mayoría de información es transmitida de persona a persona, quedando escrito solo las actividades principales que realizan, en actas realizadas por la Junta Directiva del COCODE.
3. Tienen serios problemas con el abastecimiento de agua, ya que no cuentan con agua clorada para consumo domiciliar, teniendo que comprar el agua potable a empresas privadas.
4. Necesitan de apoyo interinstitucional para manejar de mejor forma los procesos administrativos de la comunidad, ya que no cuentan con manuales de procedimientos administrativos.

RECOMENDACIONES

1. Es importante que las autoridades del COCODE, tengan la posibilidad de realizar solicitudes a las instituciones gubernamentales para el apoyo en procesos de desarrollo que necesiten.
2. Es importante que el RIC durante el proceso de declaratoria administrativa de tierras comunales, debiera de institucionalizar la realización del diagnóstico comunitario a cada comunidad que llene los requisitos necesarios.
3. Los miembros de la Junta Directiva del COCODE, deben solicitar a la Municipalidad de Puerto Barrios, que el Consejo Municipal autorice la realización de incorporación de cloro al agua entubada que llega a las casas, al tener funcionando el pozo mecánico que está en proceso de realización.
4. Es importante que comiencen a realizar manuales administrativos, que les ayude a que las nuevas generaciones de directivos que integren la Junta Directiva puedan realizar su labor eficientemente, para el mejor manejo administrativo de la comunidad.

BIBLIOGRAFÍA

1. Elías, Silvel. 2007. El Diagnóstico de Tierras Comunales en Territorios Indígenas en Guatemala.
2. Gobierno de Guatemala. 2009. Política Nacional de Desarrollo Rural Integral. Guatemala.
3. Organización de las Naciones Unidas para la Alimentación y la Agricultura, 2012. Directrices Voluntarias sobre la gobernanza responsable de la tenencia de la tierra, la pesca y los bosques en el contexto de la seguridad alimentaria nacional.
4. Registro de Información Catastral. 2011. Ley del Registro de Información Catastral, Decreto 41-2005 del Congreso de la República de Guatemala y Reglamento de la Ley del Registro de Información Catastral.
5. _____. 2011. Reglamento Específico para Reconocimiento y Declaración de Tierras Comunales.
6. _____, Reglamento específico para reconocimiento y declaración de tierras comunales, septiembre 2008.
7. Roger Ricardo Ríos Ramírez. Septiembre 2017. Metodología para la Investigación y Redacción. Málaga, España.
8. Secretaría de Planificación y Programación de la Presidencia –SEGEPLAN- Plan Municipal de Desarrollo –PDM- Puerto Barrios, 2018.
9. ----------. 2018. Guía Metodológica para la Elaboración del Plan de Desarrollo Municipal y Ordenamiento Territorial en Guatemala.

ANEXOS

La información recopilada a través de las entrevistas vía telefónica, fueron realizadas gracias al apoyo de las siguientes personas:

Licenciado Edin Estuardo Díaz, Técnico en Tierras Comunales de la Dirección Municipal del RIC del departamento de Izabal.

Carlos Yovani González Lucero, Presidente del Consejo Comunitario de Desarrollo.

Se agradece la colaboración del Ingeniero Agrónomo Oscar Santiago, Profesional de Planificación, de la Delegación Departamental del MAGA, Izabal.

Profesora Maria Luisa Herrera, Directora de la Escuela Oficial Rural Mixta de la Aldea Agua Caliente.

CUESTIONARIO DE RECOPILACIÓN DE INFORMACIÓN ESTRATÉGICA PARA REALIZAR EL DIAGNÓSTICO SOCIAL Y PRODUCTIVO EN LAS TIERRAS COMUNALES, ALDEA AGUA CALIENTE, PUERTO BARRIOS, IZABAL

TEMA ORGANIZATIVO

1. ¿En qué año fue fundada la aldea Agua Caliente?
2. ¿Quiénes y cuántos fundaron Agua Caliente?
3. ¿Cuántas familias participaron en la fundación de Agua Caliente?
4. ¿Cómo lograron que el Gobierno les diera la tierra para fundar la aldea?
5. ¿En la actualidad cuántas familias conforman la aldea?
6. ¿Quién planificó la comunidad?
7. ¿Cuál es la historia de la aldea? ¿Qué acontecimientos y personas ayudaron a darle forma a la aldea?
8. ¿Qué significado tiene el nombre Agua Caliente?
9. ¿Qué comisiones están conformadas en la aldea?
10. ¿Tienen personería jurídica?
11. ¿Si hay comisiones conformadas cómo se organizan para dirigir la aldea?
12. ¿Tienen manuales de procedimientos administrativos para dirigir la aldea?
13. ¿Han recibido alguna capacitación de organización no lucrativa o del gobierno para el manejo administrativo de la aldea?
14. ¿Han realizado trabajos de investigación sobre la aldea?
15. ¿Cuál es el último censo poblacional, ya sea del INE o realizado por ustedes?

16. ¿Quiénes son los líderes del gobierno de la comunidad?
17. ¿Qué idiomas hablan en la aldea?
18. ¿Han tenido el apoyo de estudiantes universitarios en el tema agrícola?
19. ¿Cuál es la relación actual con la corporación municipal de Puerto Barrios?
20. ¿Han tenido beneficios directamente de la corporación municipal de Puerto Barrios?

INFRAESTRUCTURA

1. ¿Qué recursos naturales existen en el área?
2. ¿Qué servicios básicos son provistos por el gobierno local y el gobierno nacional?
3. ¿Tienen Centro o Puesto de Salud? y ¿Qué personal lo atiende?
4. ¿Hay comadronas en la aldea y cuántas son?
5. ¿Las comadronas han sido capacitadas por el Ministerio de Salud?
6. ¿Qué niveles educativos tienen en la aldea?
7. ¿Cuántos niños y niñas van a la escuela primaria?
8. ¿Sabe el nombre del o de la directora de la escuela primaria?
9. ¿Dentro del plan de estudios se incluye la producción agrícola (huertos escolares)?
10. ¿Cuántas casas tiene la aldea?
11. ¿Cómo les proveen el servicio de agua? ¿Para qué la utilizan?
12. ¿Tienen pozo propio de la aldea? ¿Quién la administra? ¡Cómo la administran? ¡Pagan por el servicio?
13. ¿El agua que llega a las casas es clorada o solo agua entubada?
14. ¿A todas las casas de la aldea les llega el agua?
15. ¿Cuáles son los trabajos principales en la aldea?
16. ¿Salen a trabajar personas de la aldea y a dónde van principalmente?
17. ¿Hay una fecha especial para trabajar fuera de la aldea?
18. ¿Tienen área para cultivos en la aldea y qué cultivos producen?
19. ¿Tienen alguna asociación o cooperativa de agricultores para vender sus productos?
20. ¿Han recibido apoyo del gobierno o instituciones privadas o internacionales con proyectos productivos agrícolas?
21. ¿A dónde llevan la producción agrícola para su venta?
22. ¿Tienen en la actualidad algún proyecto agrícola que lo estén llevando a cabo, individualmente o en grupo? Ejemplo: huertos familiares (CADERES DEL MAGA)
23. ¿Tienen energía eléctrica en toda la aldea?
24. ¿Todas las casas tienen energía eléctrica?
25. ¿Qué empresa les vende la energía eléctrica?
26. ¿tienen sistema de alcantarillado domiciliar? ¿Todas las casas tienen drenajes?
27. ¿Hacia dónde envían los desechos domiciliares?
28. ¿Hay personas de la aldea que han emigrado a Estados Unidos principalmente?
29. ¿Saben de personas que reciben remesas monetarias?
30. ¿Hay iglesias y de qué denominación religiosa son?

31. ¿Considera que hay problemas de inseguridad ciudadana?
32. ¿Se han organizado para defender la aldea?
33. ¿Han tenido problemas con grupos de personas fuera de la ley?
34. ¿Tienen mercado y cómo se abastecen de sus productos de primera necesidad?
35. ¿Tienen cementerio? ¿De no tener, a dónde van a enterrar a la personas?
36. ¿Tienen instalaciones deportivas?
37. ¿Tienen empresa de recolección de basura ya sea privada o municipal?
38. ¿Tienen caminos vecinales en la aldea?
39. ¿Han tenido algún crédito para algunas actividades productivas o por problemas con la pandemia, con las tormentas causantes de desastres naturales recientemente?
40. ¿Existen centros ceremoniales en la aldea?
41. Fecha de la fiesta patronal
42. ¿Quién es el Santo Patrón?

GENERO

1. ¿Han elegido mujeres en los cuadros directivos de la aldea?
2. ¿Hay mujeres que son productoras agrícolas?
3. ¿Tienen medidas para prevenir la violencia contra la mujer?
4. ¿Considera usted que las mujeres están participando activamente en los procesos organizativos y de producción?
5. ¿Es reconocido en la aldea la necesidad de que las mujeres tengan igualdad en el trato con los hombres?
6. ¿Son tomadas en cuenta las mujeres en las discusiones más importantes para la toma de decisiones de la aldea?

REGISTRO DE INFORMACIÓN CATASTRAL

HOJA DE ASISTENCIA A REUNIONES Y/O ACTIVIDADES COORDINADAS POR EL RIC

Nombre de la actividad: Recabar información estratégica para realizar Diagnóstico Social Lugar: Aldea Aguas Calientes, Puerto Barrios Izabal

Nombre de la persona que coordina la actividad: Edgar Milton Gonzalez Figueroa Cargo: Servicios Profesionales de Tierras Comunales Fecha: 18/febrero/2022

No. Ord.	Nombres y Apellidos	Institución	Cargo	Sexo H	Sexo M	Edad (1) 13-18 (2) 19-29 (3) 30-59 (4) 60 y más	Grupo Étnico	Comunidad Lingüística / Etnias Nacionales	Código Único de Identificación -CUI-	Municipio/ Departamento	Correo Electrónico	Teléfono	Firma
1	Carlos Yovani Gonzalez Lucero.	COCODE	Presidente	X		3			2705 22345 1801	Puerto Barrios Izabal	[illegible]	[illegible]	
2	Oralia Peñez [illegible]	Coco de	AV Pou		X	3			2525 56523 [illegible]	Pto Barrios Izabal		4215 6034	
3	Delmy Yesenia Ramirez Valdez	COCODE	Secretaria		X	3			2445 24087 1801	Puerto Barrios Izabal	[illegible]	4223-0911	
4	Ronald Augusto Marroquín	Cocode	Tesorero	X		3			1763 96349 1801	Puerto Barrios Izabal	[illegible] gmail.com	[illegible] 3464	
5	Edin Estuardo [illegible]	RIC	Técnico [illegible]	X		3	4	25	[illegible] 1904	[illegible] Izabal	[illegible] @gmail.com	3495 9110	
6	Edgar Milton Gonzalez	RIC	Servicios Profesionales	X		4	4	25	2213 78405 0413	Guatemala Guatemala	[illegible] ric.gob.gt	5776 5809	

[illegible]	2
[illegible]	4
[illegible]	6

Reunión con Directivos del COCODE de la Aldea Agua Caliente, Puerto Barrios, Izabal

Entrada a la Aldea Agua Caliente

REGISTRO DE INFORMACIÓN CATASTRAL
Construyendo la seguridad jurídica de la tierra

REGISTRO DE INFORMACIÓN CATASTRAL DE GUATEMALA
INFORME MENSUAL DE ACTIVIDADES

RENGLÓN PRESUPUESTARIO 029 "OTRAS REMUNERACIONES DEL PERSONAL TEMPORAL"	
NOMBRE DEL CONTRATISTA: EMERSON ROBERTO LEMUS LOPEZ	**No. De Contrato:** RIC-R-029-019-2022.
NOMBRE DEL SERVICIO: Servicios Jurídicos Profesionales para Revisión y Análisis del Cumplimiento de los requisitos para el Proceso de Titulación y de Registro.	**Gerencia:** Gerencia Jurídica del Proceso Catastral
Proyecto: Registro de Información Catastral de Guatemala -RIC-.	**Periodo:** Mes de febrero 2022.

- Elaboré una matriz de ciento cincuenta **(150)** expedientes catastrales del Municipio de Usumatlán, Departamento de Zacapa.
- Realice la revisión, análisis, requisitos e información descriptiva y alfanumérica de cada uno de los documentos que integran los ciento cincuenta **(150)** expedientes catastrales, entre otros para determinar la coincidencia de todos los datos de cada titular catastral, los documentos objeto revisión son los siguientes: Dictamen emitido por la Dirección Ejecutiva Nacional del Registro de Información Catastral, Dictamen de la Unidad de Análisis Jurídico de la Gerencia Jurídica del Proceso Catastral del Registro de Información Catastral, el Informe Circunstanciado de Cada Predio Catastral con su Código de Clasificación Catastral, la Cedula de Notificación al titular del Predio Catastrado, y la Ficha de Investigación de Campo del titular del predio catastrado.
- Realicé el vaciado de datos de los documentos de ciento cincuenta **(150)** expedientes catastrales como parte de los objetivos principales del contrato vigente, y constaté que los ciento cincuenta **(150)** expedientes catastrales de igual cantidad de predios cumplen con los requisitos para ser candidatos a que el Titular catastral voluntariamente pueda participar en el proceso de Titulación y de registro, por tratarse de predio catastral sin inscripción registral.

« 21ª Calle 10-58, zona 13 Aurora II, Guatemala, Centro América PBX: (502) 2462-8400 http://www.ric.gob.gt

FIRMA:_____ Lic. Emerson Roberto Lemus López Servicios Jurídicos Profesionales para revisión y análisis del cumplimiento de los requisitos para el proceso de Titulación y de Registro Abogado y Notario	**Vo.Bo.:**_____ Lic. Juan Carlos López Taracena Encargado de Unidad de Regularización Supervisor

« 21" Calle 10-58, zona 13 Aurora II, Guatemala, Centro América PBX: (502) 2462-8400 http://www.ric.gob.gt

REGISTRO DE INFORMACION CATASTRAL DE GUATEMALA

ANEXO AL INFORME MENSUAL DE ACTIVIDADES

Nombre del Contratista: Emerson Roberto Lemus Lopez	**Contrato: No.** RIC-R-029-019-2022
Proyecto: Registro de Información Catastral de Guatemala	**Departamento de:** Guatemala
Nombre del servicio: "Servicios Jurídicos Profesionales para Revisión y Análisis del Cumplimiento de los Requisitos para el Proceso de Titulación y de Registro".	**Informe Correspondiente:** Mes de febrero 2022.

A continuación se enumeran los expedientes revisados y analizados del municipio de Usumatlán, Departamento de Zacapa

No.	No. de expedientes con Codigo de Clasificacion Catastral	Actividad Reportada	Observaciones
1	19-06-03-02860	Revision y analisis de Documentos, requisitos e informacion descriptiva y alfanumerica que contienen el Expediente Catastral para el Proceso de Titulación Especial y de Registro.	Predio sin inscripcion registral
2	19-06-03-02861	Revision y analisis de Documentos, requisitos e informacion descriptiva y alfanumerica que contienen el Expediente Catastral para el Proceso de Titulación Especial y de Registro.	Predio sin inscripcion registral
3	19-06-03-02862	Revision y analisis de Documentos, requisitos e informacion descriptiva y alfanumerica que contienen el Expediente Catastral para el Proceso de Titulación Especial y de Registro.	Predio sin inscripcion registral
4	19-06-03-02863	Revision y analisis de Documentos, requisitos e informacion descriptiva y alfanumerica que contienen el Expediente Catastral para el Proceso de Titulación Especial y de Registro.	Predio sin inscripcion registral
5	19-06-03-02867	Revision y analisis de Documentos, requisitos e informacion descriptiva y alfanumerica que contienen el Expediente Catastral para el Proceso de Titulación Especial y de Registro.	Predio sin inscripcion registral
6	19-06-03-02868	Revision y analisis de Documentos, requisitos e informacion descriptiva y alfanumerica que contienen el Expediente Catastral para el Proceso de Titulación Especial y de Registro.	Predio sin inscripcion registral
7	19-06-03-02869	Revision y analisis de Documentos, requisitos e informacion descriptiva y alfanumerica que contienen el Expediente Catastral para el Proceso de Titulación Especial y de Registro.	Predio sin inscripcion registral
8	19-06-03-02870	Revision y analisis de Documentos, requisitos e informacion descriptiva y alfanumerica que contienen el Expediente Catastral para el Proceso de Titulación Especial y de Registro.	Predio sin inscripcion registral
9	19-06-03-02871	Revision y analisis de Documentos, requisitos e informacion descriptiva y alfanumerica que contienen el Expediente Catastral para el Proceso de Titulación Especial y de Registro.	Predio sin inscripcion registral
10	19-06-03-02872	Revision y analisis de Documentos, requisitos e informacion descriptiva y alfanumerica que contienen el Expediente Catastral para el Proceso de Titulación Especial y de Registro.	Predio sin inscripcion registral

No.	No. de expedientes con Codigo de Clasificacion Catastral	Actividad Reportada	Observaciones
11	19-06-03-02873	Revision y analisis de Documentos, requisitos e informacion descriptiva y alfanumerica que contienen el Expediente Catastral para el Proceso de Titulación Especial y de Registro.	Predio sin inscripcion registral
12	19-06-03-02874	Revision y analisis de Documentos, requisitos e informacion descriptiva y alfanumerica que contienen el Expediente Catastral para el Proceso de Titulación Especial y de Registro.	Predio sin inscripcion registral
13	19-06-03-02875	Revision y analisis de Documentos, requisitos e informacion descriptiva y alfanumerica que contienen el Expediente Catastral para el Proceso de Titulación Especial y de Registro.	Predio sin inscripcion registral
14	19-06-03-02876	Revision y analisis de Documentos, requisitos e informacion descriptiva y alfanumerica que contienen el Expediente Catastral para el Proceso de Titulación Especial y de Registro.	Predio sin inscripcion registral
15	19-06-03-02877	Revision y analisis de Documentos, requisitos e informacion descriptiva y alfanumerica que contienen el Expediente Catastral para el Proceso de Titulación Especial y de Registro.	Predio sin inscripcion registral
16	19-06-03-02878	Revision y analisis de Documentos, requisitos e informacion descriptiva y alfanumerica que contienen el Expediente Catastral para el Proceso de Titulación Especial y de Registro.	Predio sin inscripcion registral
17	19-06-03-02879	Revision y analisis de Documentos, requisitos e informacion descriptiva y alfanumerica que contienen el Expediente Catastral para el Proceso de Titulación Especial y de Registro.	Predio sin inscripcion registral
18	19-06-03-02880	Revision y analisis de Documentos, requisitos e informacion descriptiva y alfanumerica que contienen el Expediente Catastral para el Proceso de Titulación Especial y de Registro.	Predio sin inscripcion registral
19	19-06-03-02881	Revision y analisis de Documentos, requisitos e informacion descriptiva y alfanumerica que contienen el Expediente Catastral para el Proceso de Titulación Especial y de Registro.	Predio sin inscripcion registral
20	19-06-03-02882	Revision y analisis de Documentos, requisitos e informacion descriptiva y alfanumerica que contienen el Expediente Catastral para el Proceso de Titulación Especial y de Registro.	Predio sin inscripcion registral
21	19-06-03-02883	Revision y analisis de Documentos, requisitos e informacion descriptiva y alfanumerica que contienen el Expediente Catastral para el Proceso de Titulación Especial y de Registro.	Predio sin inscripcion registral
22	19-06-03-02884	Revision y analisis de Documentos, requisitos e informacion descriptiva y alfanumerica que contienen el Expediente Catastral para el Proceso de Titulación Especial y de Registro.	Predio sin inscripcion registral
23	19-06-03-02885	Revision y analisis de Documentos, requisitos e informacion descriptiva y alfanumerica que contienen el Expediente Catastral para el Proceso de Titulación Especial y de Registro.	Predio sin inscripcion registral
24	19-06-03-02886	Revision y analisis de Documentos, requisitos e informacion descriptiva y alfanumerica que contienen el Expediente Catastral para el Proceso de Titulación Especial y de Registro.	Predio sin inscripcion registral

No.	No. de expedientes con Codigo de Clasificacion Catastral	Actividad Reportada	Observaciones
25	19-06-03-02887	Revision y analisis de Documentos, requisitos e informacion descriptiva y alfanumerica que contienen el Expediente Catastral para el Proceso de Titulación Especial y de Registro.	Predio sin inscripcion registral
26	19-06-03-02888	Revision y analisis de Documentos, requisitos e informacion descriptiva y alfanumerica que contienen el Expediente Catastral para el Proceso de Titulación Especial y de Registro.	Predio sin inscripcion registral
27	19-06-03-02889	Revision y analisis de Documentos, requisitos e informacion descriptiva y alfanumerica que contienen el Expediente Catastral para el Proceso de Titulación Especial y de Registro.	Predio sin inscripcion registral
28	19-06-03-02890	Revision y analisis de Documentos, requisitos e informacion descriptiva y alfanumerica que contienen el Expediente Catastral para el Proceso de Titulación Especial y de Registro.	Predio sin inscripcion registral
29	19-06-03-02891	Revision y analisis de Documentos, requisitos e informacion descriptiva y alfanumerica que contienen el Expediente Catastral para el Proceso de Titulación Especial y de Registro.	Predio sin inscripcion registral
30	19-06-03-02892	Revision y analisis de Documentos, requisitos e informacion descriptiva y alfanumerica que contienen el Expediente Catastral para el Proceso de Titulación Especial y de Registro.	Predio sin inscripcion registral
31	19-06-03-02893	Revision y analisis de Documentos, requisitos e informacion descriptiva y alfanumerica que contienen el Expediente Catastral para el Proceso de Titulación Especial y de Registro.	Predio sin inscripcion registral
32	19-06-03-02894	Revision y analisis de Documentos, requisitos e informacion descriptiva y alfanumerica que contienen el Expediente Catastral para el Proceso de Titulación Especial y de Registro.	Predio sin inscripcion registral
33	19-06-03-02895	Revision y analisis de Documentos, requisitos e informacion descriptiva y alfanumerica que contienen el Expediente Catastral para el Proceso de Titulación Especial y de Registro.	Predio sin inscripcion registral
34	19-06-03-02896	Revision y analisis de Documentos, requisitos e informacion descriptiva y alfanumerica que contienen el Expediente Catastral para el Proceso de Titulación Especial y de Registro.	Predio sin inscripcion registral
35	19-06-03-02897	Revision y analisis de Documentos, requisitos e informacion descriptiva y alfanumerica que contienen el Expediente Catastral para el Proceso de Titulación Especial y de Registro.	Predio sin inscripcion registral
36	19-06-03-02898	Revision y analisis de Documentos, requisitos e informacion descriptiva y alfanumerica que contienen el Expediente Catastral para el Proceso de Titulación Especial y de Registro.	Predio sin inscripcion registral
37	19-06-03-02899	Revision y analisis de Documentos, requisitos e informacion descriptiva y alfanumerica que contienen el Expediente Catastral para el Proceso de Titulación Especial y de Registro.	Predio sin inscripcion registral
38	19-06-03-02900	Revision y analisis de Documentos, requisitos e informacion descriptiva y alfanumerica que contienen el Expediente Catastral para el Proceso de Titulación Especial y de Registro.	Predio sin inscripcion registral

No.	No. de expedientes con Codigo de Clasificacion Catastral	Actividad Reportada	Observaciones
39	19-06-03-02901	Revision y analisis de Documentos, requisitos e informacion descriptiva y alfanumerica que contienen el Expediente Catastral para el Proceso de Titulación Especial y de Registro.	Predio sin inscripcion registral
40	19-06-03-02902	Revision y analisis de Documentos, requisitos e informacion descriptiva y alfanumerica que contienen el Expediente Catastral para el Proceso de Titulación Especial y de Registro.	Predio sin inscripcion registral
41	19-06-03-02903	Revision y analisis de Documentos, requisitos e informacion descriptiva y alfanumerica que contienen el Expediente Catastral para el Proceso de Titulación Especial y de Registro.	Predio sin inscripcion registral
42	19-06-03-02904	Revision y analisis de Documentos, requisitos e informacion descriptiva y alfanumerica que contienen el Expediente Catastral para el Proceso de Titulación Especial y de Registro.	Predio sin inscripcion registral
43	19-06-03-02905	Revision y analisis de Documentos, requisitos e informacion descriptiva y alfanumerica que contienen el Expediente Catastral para el Proceso de Titulación Especial y de Registro.	Predio sin inscripcion registral
44	19-06-03-02906	Revision y analisis de Documentos, requisitos e informacion descriptiva y alfanumerica que contienen el Expediente Catastral para el Proceso de Titulación Especial y de Registro.	Predio sin inscripcion registral
45	19-06-03-02907	Revision y analisis de Documentos, requisitos e informacion descriptiva y alfanumerica que contienen el Expediente Catastral para el Proceso de Titulación Especial y de Registro.	Predio sin inscripcion registral
46	19-06-03-02908	Revision y analisis de Documentos, requisitos e informacion descriptiva y alfanumerica que contienen el Expediente Catastral para el Proceso de Titulación Especial y de Registro.	Predio sin inscripcion registral
47	19-06-03-02909	Revision y analisis de Documentos, requisitos e informacion descriptiva y alfanumerica que contienen el Expediente Catastral para el Proceso de Titulación Especial y de Registro.	Predio sin inscripcion registral
48	19-06-03-02910	Revision y analisis de Documentos, requisitos e informacion descriptiva y alfanumerica que contienen el Expediente Catastral para el Proceso de Titulación Especial y de Registro.	Predio sin inscripcion registral
49	19-06-03-02911	Revision y analisis de Documentos, requisitos e informacion descriptiva y alfanumerica que contienen el Expediente Catastral para el Proceso de Titulación Especial y de Registro.	Predio sin inscripcion registral
50	19-06-03-02912	Revision y analisis de Documentos, requisitos e informacion descriptiva y alfanumerica que contienen el Expediente Catastral para el Proceso de Titulación Especial y de Registro.	Predio sin inscripcion registral
51	19-06-03-02913	Revision y analisis de Documentos, requisitos e informacion descriptiva y alfanumerica que contienen el Expediente Catastral para el Proceso de Titulación Especial y de Registro.	Predio sin inscripcion registral
52	19-06-03-02914	Revision y analisis de Documentos, requisitos e informacion descriptiva y alfanumerica que contienen el Expediente Catastral para el Proceso de Titulación Especial y de Registro.	Predio sin inscripcion registral

No.	No. de expedientes con Codigo de Clasificacion Catastral	Actividad Reportada	Observaciones
53	19-06-03-02915	Revision y analisis de Documentos, requisitos e informacion descriptiva y alfanumerica que contienen el Expediente Catastral para el Proceso de Titulación Especial y de Registro.	Predio sin inscripcion registral
54	19-06-03-02916	Revision y analisis de Documentos, requisitos e informacion descriptiva y alfanumerica que contienen el Expediente Catastral para el Proceso de Titulación Especial y de Registro.	Predio sin inscripcion registral
55	19-06-03-02917	Revision y analisis de Documentos, requisitos e informacion descriptiva y alfanumerica que contienen el Expediente Catastral para el Proceso de Titulación Especial y de Registro.	Predio sin inscripcion registral
56	19-06-03-02918	Revision y analisis de Documentos, requisitos e informacion descriptiva y alfanumerica que contienen el Expediente Catastral para el Proceso de Titulación Especial y de Registro.	Predio sin inscripcion registral
57	19-06-03-02919	Revision y analisis de Documentos, requisitos e informacion descriptiva y alfanumerica que contienen el Expediente Catastral para el Proceso de Titulación Especial y de Registro.	Predio sin inscripcion registral
58	19-06-03-02921	Revision y analisis de Documentos, requisitos e informacion descriptiva y alfanumerica que contienen el Expediente Catastral para el Proceso de Titulación Especial y de Registro.	Predio sin inscripcion registral
59	19-06-03-02923	Revision y analisis de Documentos, requisitos e informacion descriptiva y alfanumerica que contienen el Expediente Catastral para el Proceso de Titulación Especial y de Registro.	Predio sin inscripcion registral
60	19-06-03-02924	Revision y analisis de Documentos, requisitos e informacion descriptiva y alfanumerica que contienen el Expediente Catastral para el Proceso de Titulación Especial y de Registro.	Predio sin inscripcion registral
61	19-06-03-02925	Revision y analisis de Documentos, requisitos e informacion descriptiva y alfanumerica que contienen el Expediente Catastral para el Proceso de Titulación Especial y de Registro.	Predio sin inscripcion registral
62	19-06-03-02926	Revision y analisis de Documentos, requisitos e informacion descriptiva y alfanumerica que contienen el Expediente Catastral para el Proceso de Titulación Especial y de Registro.	Predio sin inscripcion registral
63	19-06-03-02927	Revision y analisis de Documentos, requisitos e informacion descriptiva y alfanumerica que contienen el Expediente Catastral para el Proceso de Titulación Especial y de Registro.	Predio sin inscripcion registral
64	19-06-03-02928	Revision y analisis de Documentos, requisitos e informacion descriptiva y alfanumerica que contienen el Expediente Catastral para el Proceso de Titulación Especial y de Registro.	Predio sin inscripcion registral
65	19-06-03-02929	Revision y analisis de Documentos, requisitos e informacion descriptiva y alfanumerica que contienen el Expediente Catastral para el Proceso de Titulación Especial y de Registro.	Predio sin inscripcion registral
66	19-06-03-02930	Revision y analisis de Documentos, requisitos e informacion descriptiva y alfanumerica que contienen el Expediente Catastral para el Proceso de Titulación Especial y de Registro.	Predio sin inscripcion registral

No.	No. de expedientes con Codigo de Clasificacion Catastral	Actividad Reportada	Observaciones
67	19-06-03-02931	Revision y analisis de Documentos, requisitos e informacion descriptiva y alfanumerica que contienen el Expediente Catastral para el Proceso de Titulación Especial y de Registro.	Predio sin inscripcion registral
68	19-06-03-02932	Revision y analisis de Documentos, requisitos e informacion descriptiva y alfanumerica que contienen el Expediente Catastral para el Proceso de Titulación Especial y de Registro.	Predio sin inscripcion registral
69	19-06-03-02933	Revision y analisis de Documentos, requisitos e informacion descriptiva y alfanumerica que contienen el Expediente Catastral para el Proceso de Titulación Especial y de Registro.	Predio sin inscripcion registral
70	19-06-03-02934	Revision y analisis de Documentos, requisitos e informacion descriptiva y alfanumerica que contienen el Expediente Catastral para el Proceso de Titulación Especial y de Registro.	Predio sin inscripcion registral
71	19-06-03-02935	Revision y analisis de Documentos, requisitos e informacion descriptiva y alfanumerica que contienen el Expediente Catastral para el Proceso de Titulación Especial y de Registro.	Predio sin inscripcion registral
72	19-06-03-02936	Revision y analisis de Documentos, requisitos e informacion descriptiva y alfanumerica que contienen el Expediente Catastral para el Proceso de Titulación Especial y de Registro.	Predio sin inscripcion registral
73	19-06-03-02937	Revision y analisis de Documentos, requisitos e informacion descriptiva y alfanumerica que contienen el Expediente Catastral para el Proceso de Titulación Especial y de Registro.	Predio sin inscripcion registral
74	19-06-03-02938	Revision y analisis de Documentos, requisitos e informacion descriptiva y alfanumerica que contienen el Expediente Catastral para el Proceso de Titulación Especial y de Registro.	Predio sin inscripcion registral
75	19-06-03-02940	Revision y analisis de Documentos, requisitos e informacion descriptiva y alfanumerica que contienen el Expediente Catastral para el Proceso de Titulación Especial y de Registro.	Predio sin inscripcion registral
76	19-06-03-02941	Revision y analisis de Documentos, requisitos e informacion descriptiva y alfanumerica que contienen el Expediente Catastral para el Proceso de Titulación Especial y de Registro.	Predio sin inscripcion registral
77	19-06-03-02942	Revision y analisis de Documentos, requisitos e informacion descriptiva y alfanumerica que contienen el Expediente Catastral para el Proceso de Titulación Especial y de Registro.	Predio sin inscripcion registral
78	19-06-03-02943	Revision y analisis de Documentos, requisitos e informacion descriptiva y alfanumerica que contienen el Expediente Catastral para el Proceso de Titulación Especial y de Registro.	Predio sin inscripcion registral
79	19-06-03-02944	Revision y analisis de Documentos, requisitos e informacion descriptiva y alfanumerica que contienen el Expediente Catastral para el Proceso de Titulación Especial y de Registro.	Predio sin inscripcion registral
80	19-06-03-02946	Revision y analisis de Documentos, requisitos e informacion descriptiva y alfanumerica que contienen el Expediente Catastral para el Proceso de Titulación Especial y de Registro.	Predio sin inscripcion registral

No.	No. de expedientes con Codigo de Clasificacion Catastral	Actividad Reportada	Observaciones
81	19-06-03-02947	Revision y analisis de Documentos, requisitos e informacion descriptiva y alfanumerica que contienen el Expediente Catastral para el Proceso de Titulación Especial y de Registro.	Predio sin inscripcion registral
82	19-06-03-02948	Revision y analisis de Documentos, requisitos e informacion descriptiva y alfanumerica que contienen el Expediente Catastral para el Proceso de Titulación Especial y de Registro.	Predio sin inscripcion registral
83	19-06-03-02949	Revision y analisis de Documentos, requisitos e informacion descriptiva y alfanumerica que contienen el Expediente Catastral para el Proceso de Titulación Especial y de Registro.	Predio sin inscripcion registral
84	19-06-03-02950	Revision y analisis de Documentos, requisitos e informacion descriptiva y alfanumerica que contienen el Expediente Catastral para el Proceso de Titulación Especial y de Registro.	Predio sin inscripcion registral
85	19-06-03-02951	Revision y analisis de Documentos, requisitos e informacion descriptiva y alfanumerica que contienen el Expediente Catastral para el Proceso de Titulación Especial y de Registro.	Predio sin inscripcion registral
86	19-06-03-02952	Revision y analisis de Documentos, requisitos e informacion descriptiva y alfanumerica que contienen el Expediente Catastral para el Proceso de Titulación Especial y de Registro.	Predio sin inscripcion registral
87	19-06-03-02953	Revision y analisis de Documentos, requisitos e informacion descriptiva y alfanumerica que contienen el Expediente Catastral para el Proceso de Titulación Especial y de Registro.	Predio sin inscripcion registral
88	19-06-03-02954	Revision y analisis de Documentos, requisitos e informacion descriptiva y alfanumerica que contienen el Expediente Catastral para el Proceso de Titulación Especial y de Registro.	Predio sin inscripcion registral
89	19-06-03-02957	Revision y analisis de Documentos, requisitos e informacion descriptiva y alfanumerica que contienen el Expediente Catastral para el Proceso de Titulación Especial y de Registro.	Predio sin inscripcion registral
90	19-06-03-02958	Revision y analisis de Documentos, requisitos e informacion descriptiva y alfanumerica que contienen el Expediente Catastral para el Proceso de Titulación Especial y de Registro.	Predio sin inscripcion registral
91	19-06-03-02959	Revision y analisis de Documentos, requisitos e informacion descriptiva y alfanumerica que contienen el Expediente Catastral para el Proceso de Titulación Especial y de Registro.	Predio sin inscripcion registral
92	19-06-03-02960	Revision y analisis de Documentos, requisitos e informacion descriptiva y alfanumerica que contienen el Expediente Catastral para el Proceso de Titulación Especial y de Registro.	Predio sin inscripcion registral
93	19-06-03-02961	Revision y analisis de Documentos, requisitos e informacion descriptiva y alfanumerica que contienen el Expediente Catastral para el Proceso de Titulación Especial y de Registro.	Predio sin inscripcion registral
94	19-06-03-02962	Revision y analisis de Documentos, requisitos e informacion descriptiva y alfanumerica que contienen el Expediente Catastral para el Proceso de Titulación Especial y de Registro.	Predio sin inscripcion registral

No.	No. de expedientes con Codigo de Clasificacion Catastral	Actividad Reportada	Observaciones
95	19-06-03-02963	Revision y analisis de Documentos, requisitos e informacion descriptiva y alfanumerica que contienen el Expediente Catastral para el Proceso de Titulación Especial y de Registro.	Predio sin inscripcion registral
96	19-06-03-02964	Revision y analisis de Documentos, requisitos e informacion descriptiva y alfanumerica que contienen el Expediente Catastral para el Proceso de Titulación Especial y de Registro.	Predio sin inscripcion registral
97	19-06-03-02965	Revision y analisis de Documentos, requisitos e informacion descriptiva y alfanumerica que contienen el Expediente Catastral para el Proceso de Titulación Especial y de Registro.	Predio sin inscripcion registral
98	19-06-03-02966	Revision y analisis de Documentos, requisitos e informacion descriptiva y alfanumerica que contienen el Expediente Catastral para el Proceso de Titulación Especial y de Registro.	Predio sin inscripcion registral
99	19-06-03-02967	Revision y analisis de Documentos, requisitos e informacion descriptiva y alfanumerica que contienen el Expediente Catastral para el Proceso de Titulación Especial y de Registro.	Predio sin inscripcion registral
100	19-06-03-02969	Revision y analisis de Documentos, requisitos e informacion descriptiva y alfanumerica que contienen el Expediente Catastral para el Proceso de Titulación Especial y de Registro.	Predio sin inscripcion registral
101	19-06-03-02970	Revision y analisis de Documentos, requisitos e informacion descriptiva y alfanumerica que contienen el Expediente Catastral para el Proceso de Titulación Especial y de Registro.	Predio sin inscripcion registral
102	19-06-03-02971	Revision y analisis de Documentos, requisitos e informacion descriptiva y alfanumerica que contienen el Expediente Catastral para el Proceso de Titulación Especial y de Registro.	Predio sin inscripcion registral
103	19-06-03-02972	Revision y analisis de Documentos, requisitos e informacion descriptiva y alfanumerica que contienen el Expediente Catastral para el Proceso de Titulación Especial y de Registro.	Predio sin inscripcion registral
104	19-06-03-02973	Revision y analisis de Documentos, requisitos e informacion descriptiva y alfanumerica que contienen el Expediente Catastral para el Proceso de Titulación Especial y de Registro.	Predio sin inscripcion registral
105	19-06-03-02974	Revision y analisis de Documentos, requisitos e informacion descriptiva y alfanumerica que contienen el Expediente Catastral para el Proceso de Titulación Especial y de Registro.	Predio sin inscripcion registral
106	19-06-03-02975	Revision y analisis de Documentos, requisitos e informacion descriptiva y alfanumerica que contienen el Expediente Catastral para el Proceso de Titulación Especial y de Registro.	Predio sin inscripcion registral
107	19-06-03-02976	Revision y analisis de Documentos, requisitos e informacion descriptiva y alfanumerica que contienen el Expediente Catastral para el Proceso de Titulación Especial y de Registro.	Predio sin inscripcion registral
108	19-06-03-02977	Revision y analisis de Documentos, requisitos e informacion descriptiva y alfanumerica que contienen el Expediente Catastral para el Proceso de Titulación Especial y de Registro.	Predio sin inscripcion registral

No.	No. de expedientes con Codigo de Clasificacion Catastral	Actividad Reportada	Observaciones
109	19-06-03-02978	Revision y analisis de Documentos, requisitos e informacion descriptiva y alfanumerica que contienen el Expediente Catastral para el Proceso de Titulación Especial y de Registro.	Predio sin inscripcion registral
110	19-06-03-02979	Revision y analisis de Documentos, requisitos e informacion descriptiva y alfanumerica que contienen el Expediente Catastral para el Proceso de Titulación Especial y de Registro.	Predio sin inscripcion registral
111	19-06-03-02980	Revision y analisis de Documentos, requisitos e informacion descriptiva y alfanumerica que contienen el Expediente Catastral para el Proceso de Titulación Especial y de Registro.	Predio sin inscripcion registral
112	19-06-03-02981	Revision y analisis de Documentos, requisitos e informacion descriptiva y alfanumerica que contienen el Expediente Catastral para el Proceso de Titulación Especial y de Registro.	Predio sin inscripcion registral
113	19-06-03-02982	Revision y analisis de Documentos, requisitos e informacion descriptiva y alfanumerica que contienen el Expediente Catastral para el Proceso de Titulación Especial y de Registro.	Predio sin inscripcion registral
114	19-06-03-02983	Revision y analisis de Documentos, requisitos e informacion descriptiva y alfanumerica que contienen el Expediente Catastral para el Proceso de Titulación Especial y de Registro.	Predio sin inscripcion registral
115	19-06-03-02984	Revision y analisis de Documentos, requisitos e informacion descriptiva y alfanumerica que contienen el Expediente Catastral para el Proceso de Titulación Especial y de Registro.	Predio sin inscripcion registral
116	19-06-03-02985	Revision y analisis de Documentos, requisitos e informacion descriptiva y alfanumerica que contienen el Expediente Catastral para el Proceso de Titulación Especial y de Registro.	Predio sin inscripcion registral
117	19-06-03-02986	Revision y analisis de Documentos, requisitos e informacion descriptiva y alfanumerica que contienen el Expediente Catastral para el Proceso de Titulación Especial y de Registro.	Predio sin inscripcion registral
118	19-06-03-02987	Revision y analisis de Documentos, requisitos e informacion descriptiva y alfanumerica que contienen el Expediente Catastral para el Proceso de Titulación Especial y de Registro.	Predio sin inscripcion registral
119	19-06-03-02988	Revision y analisis de Documentos, requisitos e informacion descriptiva y alfanumerica que contienen el Expediente Catastral para el Proceso de Titulación Especial y de Registro.	Predio sin inscripcion registral
120	19-06-03-02989	Revision y analisis de Documentos, requisitos e informacion descriptiva y alfanumerica que contienen el Expediente Catastral para el Proceso de Titulación Especial y de Registro.	Predio sin inscripcion registral
121	19-06-03-02990	Revision y analisis de Documentos, requisitos e informacion descriptiva y alfanumerica que contienen el Expediente Catastral para el Proceso de Titulación Especial y de Registro.	Predio sin inscripcion registral
122	19-06-03-02991	Revision y analisis de Documentos, requisitos e informacion descriptiva y alfanumerica que contienen el Expediente Catastral para el Proceso de Titulación Especial y de Registro.	Predio sin inscripcion registral

No.	No. de expedientes con Codigo de Clasificacion Catastral	Actividad Reportada	Observaciones
123	19-06-03-02992	Revision y analisis de Documentos, requisitos e informacion descriptiva y alfanumerica que contienen el Expediente Catastral para el Proceso de Titulación Especial y de Registro.	Predio sin inscripcion registral
124	19-06-03-02993	Revision y analisis de Documentos, requisitos e informacion descriptiva y alfanumerica que contienen el Expediente Catastral para el Proceso de Titulación Especial y de Registro.	Predio sin inscripcion registral
125	19-06-03-02994	Revision y analisis de Documentos, requisitos e informacion descriptiva y alfanumerica que contienen el Expediente Catastral para el Proceso de Titulación Especial y de Registro.	Predio sin inscripcion registral
126	19-06-03-02995	Revision y analisis de Documentos, requisitos e informacion descriptiva y alfanumerica que contienen el Expediente Catastral para el Proceso de Titulación Especial y de Registro.	Predio sin inscripcion registral
127	19-06-03-02996	Revision y analisis de Documentos, requisitos e informacion descriptiva y alfanumerica que contienen el Expediente Catastral para el Proceso de Titulación Especial y de Registro.	Predio sin inscripcion registral
128	19-06-03-02997	Revision y analisis de Documentos, requisitos e informacion descriptiva y alfanumerica que contienen el Expediente Catastral para el Proceso de Titulación Especial y de Registro.	Predio sin inscripcion registral
129	19-06-03-02998	Revision y analisis de Documentos, requisitos e informacion descriptiva y alfanumerica que contienen el Expediente Catastral para el Proceso de Titulación Especial y de Registro.	Predio sin inscripcion registral
130	19-06-03-02999	Revision y analisis de Documentos, requisitos e informacion descriptiva y alfanumerica que contienen el Expediente Catastral para el Proceso de Titulación Especial y de Registro.	Predio sin inscripcion registral
131	19-06-03-03000	Revision y analisis de Documentos, requisitos e informacion descriptiva y alfanumerica que contienen el Expediente Catastral para el Proceso de Titulación Especial y de Registro.	Predio sin inscripcion registral
132	19-06-03-03001	Revision y analisis de Documentos, requisitos e informacion descriptiva y alfanumerica que contienen el Expediente Catastral para el Proceso de Titulación Especial y de Registro.	Predio sin inscripcion registral
133	19-06-03-03002	Revision y analisis de Documentos, requisitos e informacion descriptiva y alfanumerica que contienen el Expediente Catastral para el Proceso de Titulación Especial y de Registro.	Predio sin inscripcion registral
134	19-06-03-03003	Revision y analisis de Documentos, requisitos e informacion descriptiva y alfanumerica que contienen el Expediente Catastral para el Proceso de Titulación Especial y de Registro.	Predio sin inscripcion registral
135	19-06-03-03004	Revision y analisis de Documentos, requisitos e informacion descriptiva y alfanumerica que contienen el Expediente Catastral para el Proceso de Titulación Especial y de Registro.	Predio sin inscripcion registral
136	19-06-03-03005	Revision y analisis de Documentos, requisitos e informacion descriptiva y alfanumerica que contienen el Expediente Catastral para el Proceso de Titulación Especial y de Registro.	Predio sin inscripcion registral

No.	No. de expedientes con Codigo de Clasificacion Catastral	Actividad Reportada	Observaciones
137	19-06-03-03006	Revision y analisis de Documentos, requisitos e informacion descriptiva y alfanumerica que contienen el Expediente Catastral para el Proceso de Titulación Especial y de Registro.	Predio sin inscripcion registral
138	19-06-03-03007	Revision y analisis de Documentos, requisitos e informacion descriptiva y alfanumerica que contienen el Expediente Catastral para el Proceso de Titulación Especial y de Registro.	Predio sin inscripcion registral
139	19-06-03-03008	Revision y analisis de Documentos, requisitos e informacion descriptiva y alfanumerica que contienen el Expediente Catastral para el Proceso de Titulación Especial y de Registro.	Predio sin inscripcion registral
140	19-06-03-03009	Revision y analisis de Documentos, requisitos e informacion descriptiva y alfanumerica que contienen el Expediente Catastral para el Proceso de Titulación Especial y de Registro.	Predio sin inscripcion registral
141	19-06-03-03010	Revision y analisis de Documentos, requisitos e informacion descriptiva y alfanumerica que contienen el Expediente Catastral para el Proceso de Titulación Especial y de Registro.	Predio sin inscripcion registral
142	19-06-03-03011	Revision y analisis de Documentos, requisitos e informacion descriptiva y alfanumerica que contienen el Expediente Catastral para el Proceso de Titulación Especial y de Registro.	Predio sin inscripcion registral
143	19-06-03-03012	Revision y analisis de Documentos, requisitos e informacion descriptiva y alfanumerica que contienen el Expediente Catastral para el Proceso de Titulación Especial y de Registro.	Predio sin inscripcion registral
144	19-06-03-03013	Revision y analisis de Documentos, requisitos e informacion descriptiva y alfanumerica que contienen el Expediente Catastral para el Proceso de Titulación Especial y de Registro.	Predio sin inscripcion registral
145	19-06-03-03014	Revision y analisis de Documentos, requisitos e informacion descriptiva y alfanumerica que contienen el Expediente Catastral para el Proceso de Titulación Especial y de Registro.	Predio sin inscripcion registral
146	19-06-03-03015	Revision y analisis de Documentos, requisitos e informacion descriptiva y alfanumerica que contienen el Expediente Catastral para el Proceso de Titulación Especial y de Registro.	Predio sin inscripcion registral
147	19-06-03-03016	Revision y analisis de Documentos, requisitos e informacion descriptiva y alfanumerica que contienen el Expediente Catastral para el Proceso de Titulación Especial y de Registro.	Predio sin inscripcion registral
148	19-06-03-03017	Revision y analisis de Documentos, requisitos e informacion descriptiva y alfanumerica que contienen el Expediente Catastral para el Proceso de Titulación Especial y de Registro.	Predio sin inscripcion registral
149	19-06-03-03018	Revision y analisis de Documentos, requisitos e informacion descriptiva y alfanumerica que contienen el Expediente Catastral para el Proceso de Titulación Especial y de Registro.	Predio sin inscripcion registral
150	19-06-03-03019	Revision y analisis de Documentos, requisitos e informacion descriptiva y alfanumerica que contienen el Expediente Catastral para el Proceso de Titulación Especial y de Registro.	Predio sin inscripcion registral

No.	No. de expedientes con Codigo de Clasificacion Catastral	Actividad Reportada	Observaciones

Lic. Emerson Roberto Lemus López
Servicios Jurídicos Profesionales para revisión y análisis del cumplimiento de los requisitos para el Proceso de Titulación y de Registro
Abogado y Notario

Vo. Bo. Lic. Juan Carlos López Taracena
Encargado de Unidad de Regularización
Supervisor

REGISTRO DE INFORMACIÓN CATASTRAL
Construyendo la seguridad jurídica de la tierra

REGISTRO DE INFORMACIÓN CATASTRAL DE GUATEMALA
INFORME MENSUAL DE ACTIVIDADES

RENGLÓN PRESUPUESTARIO 029 "OTRAS REMUNERACIONES DEL PERSONAL TEMPORAL"	
NOMBRE DEL CONTRATISTA: LIDIA MARIA ROLDÁN CUÉLLAR	**No. De Contrato:** RIC-R-029-020-2022
NOMBRE DEL SERVICIO: Técnico Asistente para la atención a la conflictividad Agraria y Catastro	**Gerencia:** Gerencia Jurídica del Proceso Catastral.
Proyecto: Registro de Información Catastral de Guatemala –RIC-	**Periodo:** Del mes de Febrero 2022

- Se recibió capacitación sobre el uso y consulta de las páginas y bibliotecas del RGP, para bajar imágenes de soporte para el llenado de fincas.
- Se recibió capacitación sobre la conversión de documentos y el vaciado de información en sistema WEB, haciendo uso de la aplicación informática del RIC.
- Se recibió capacitación sobre el llenado y digitado de fincas en sistema WEB, haciendo uso de la aplicación digitación a distancia del RIC.
- Se consultó la página consulta a distancia del RGP para bajar, convertir, verificar y asociar las imágenes de las inscripciones de todas las fincas trabajadas.
- Se consultó la Biblioteca Virtual bajando imágenes del libro mayor, asientos y duplicados
- Se realizo la digitación de 22 fincas nuevas de municipios prioridad del año 2022
- Se realizo la actualización de 3 fincas de municipios prioridad del año 2022

FIRMA:_____ Lidia Maria Roldán Cuéllar Técnico Asistente para la atención a la conflictividad Agraria y Catastro	**Vo.Bo.:**_____ Lic. Walter Estuardo García Tello Analista Profesional para la Atención de conflictividad Agraria y Castrato Supervisor

« 21ª Calle 10-58, zona 13 Aurora II, Guatemala, Centro América PBX: (502) 2462-8400 http://www.ric.gob.gt

ANEXO 2 DE INFORME RIC		
DESCRIPCION DE ENTREGA DE PRODUCTOS		
Nombre del Contratista :	Lidia Maria Roldan Cuellar	
Contrato de Servicios Tecnicos No.	RIC-R-029-020-2022	
nombre del Servicio :	Tecnico Asistente para la Atencion a la conflictividad Agraria y Catastro	
Rol habilitado en el sistema:	Digitacion de informacion Registral	
Actividades realizadas:	22	fincas nuevas
	3	fincas actualizadas
Total productos:	25	
Anexo correspondiente:	correspondiente al mes de febrero del 2022	

Producto: Fichas de Investigación de Derechos Reales, Digitadas Nuevas y/o Actualizadas

Orden	Orden por actividad	Departamento	Municipio	Finca	Folio	Libro	Serie	Nombre de la actividad reportada
1	1	El Peten	La libertad	7868	368	236E	9-Petén	PRIMERA DIGITACION
2	2	El Peten	La libertad	7701	201	236E	9-Petén	PRIMERA DIGITACION
3	3	El Peten	La libertad	7751	251	236E	9-Petén	PRIMERA DIGITACION
4	4	El Peten	La libertad	7758	258	236E	9-Petén	PRIMERA DIGITACION
5	5	El Peten	La libertad	7766	266	236E	9-Petén	PRIMERA DIGITACION
6	6	El Peten	La libertad	7790	290	236E	9-Petén	PRIMERA DIGITACION
7	7	El Peten	La libertad	7805	305	236E	9-Petén	PRIMERA DIGITACION
8	8	El Peten	La libertad	7807	307	236E	9-Petén	PRIMERA DIGITACION
9	9	El Peten	La libertad	7823	323	236E	9-Petén	PRIMERA DIGITACION
10	10	El Peten	La libertad	7828	328	236E	9-Petén	PRIMERA DIGITACION
11	11	baja Verapaz	Purulhá	7311	311	75E	7- Baja Verapaz	PRIMERA DIGITACION
12	12	baja Verapaz	Purulhá	7130	130	75E	7- Baja Verapaz	PRIMERA DIGITACION
13	13	baja Verapaz	Purulhá	7058	58	75E	7- Baja Verapaz	PRIMERA DIGITACION
14	14	baja Verapaz	Purulhá	7026	26	75E	7- Baja Verapaz	PRIMERA DIGITACION
15	15	baja Verapaz	Purulhá	8829	329	78E	7- Baja Verapaz	PRIMERA DIGITACION
16	16	baja Verapaz	Purulhá	8491	491	77E	7- Baja Verapaz	PRIMERA DIGITACION
17	17	baja Verapaz	Purulhá	8490	490	77E	7- Baja Verapaz	PRIMERA DIGITACION
18	18	baja Verapaz	Purulhá	5703	203	72E	7- Baja Verapaz	PRIMERA DIGITACION
19	19	baja Verapaz	Purulhá	7981	481	76E	7- Baja Verapaz	PRIMERA DIGITACION
20	20	baja Verapaz	Purulhá	6072	72	73E	7- Baja Verapaz	PRIMERA DIGITACION
21	21	baja Verapaz	Purulhá	7482	482	75E	7- Baja Verapaz	PRIMERA DIGITACION
22	22	baja Verapaz	Purulhá	7033	33	75E	7- Baja Verapaz	PRIMERA DIGITACION
23	23	alta verapaz	no especifica	922	185	16	8 - Alta Verapaz	ACTUALIZACION
24	24	baja Verapaz	salamá	4953	453	10E	7 - Baja Verapaz	ACTUALIZACION
25	25	peten	Flores	814	314	42E	9- peten	ACTUALIZACION

FIRMA: _____

Lidia Maria Roldan Cuellar

Técnico Asistente para la atención a la conflictividad Agraria y Catastro

Visto Bueno:

FIRMA: _____

Lic. Walter Estuardo García Tello

Analista Profesional para la Atención de conflictividad Agraria y Castrato

Supervisor