

**REGISTRO DE INFORMACIÓN CATASTRAL DE GUATEMALA
INFORME MENSUAL DE ACTIVIDADES**

RENLÓN PRESUPUESTARIO 029 "OTRAS REMUNERACIONES DEL PERSONAL TEMPORAL"	
NOMBRE DEL CONTRATISTA: EVELIN INDIRA PORTILLO CALDERÓN DE CUELLAR.	No. De Contrato: RIC-R-029-128-2022.
NOMBRE DEL SERVICIO: Profesional de Capacitación.	Dirección Municipal, Gerencia, Coordinación o Unidad: Coordinación de la Escuela de Formación y Capacitación para el Desarrollo Territorial y Catastral –ESCAT-
Proyecto: Registro de Información Catastral de Guatemala -RIC-.	Periodo: Del 1 al 31 de Agosto de 2022.

a) Asesorar actividades de tutoría virtual asignadas para los diferentes Cursos de Técnico Agrimensor y Profesional Agrimensor que implemente la ESCAT por la vía e-learnig y presencial.

Se asesoró en plataforma de ESCAT la tutoría del Curso Técnico Agrimensor TA-E11-2022.

Se asesoró en plataforma de ESCAT la tutoría del Curso Técnico Agrimensor TA-E12-2022.

Se asesoró en plataforma de ESCAT la tutoría del Curso Técnico Agrimensor TA-E13-2022.

Se asesoró en plataforma de ESCAT la tutoría del Curso Técnico Agrimensor TA-E14-2022. Sede Universitaria del Norte CUNOR/USAC.

Se asesoró en plataforma de ESCAT la tutoría del Curso Profesional Agrimensor PA-E8-2022.

b) Colaboración en el control de notas y de tareas de los participantes de los Cursos Técnico Agrimensor y Profesional Agrimensor, para generación de sus notas finales.

Se colaboró en la revisión y calificación en plataforma de ESCAT, Tarea 1 Flujograma, Proceso Catastral del Módulo de Capacitación Aspectos Institucionales del Curso Profesional Agrimensor PA-E7-2022, para generación de cuadro de notas finales.

Se colaboró en la revisión y calificación en plataforma de ESCAT, Tarea 2 Ensayo del Proceso Catastral del Módulo de Capacitación Aspectos Institucionales del Curso Profesional Agrimensor PA-E7-2022, para generación de cuadro de notas finales.

Se colaboró en la revisión y calificación en plataforma de ESCAT de Tarea 1 Ensayo de Términos Catastrales del Módulo de Capacitación Aspectos Institucionales del Curso Técnico Agrimensor TA-E11-2022, para generación de cuadro de notas finales.

Se colaboró en la revisión y calificación en plataforma de ESCAT de Tarea 2 Resumen del Proceso Catastral del Módulo de Capacitación Aspectos Institucionales del Curso Técnico Agrimensor TA-E11-2022, para

generación de cuadro de notas finales.

c) Asesorar en la realización de la planificación para el desarrollo del Módulo de Capacitación Institucional en los Cursos de Técnico Agrimensor y Profesional Agrimensor, en sus diferentes modalidades.

Se asesoró en la actualización de la Planificación de Actividades del Módulo de Capacitación Aspectos Institucionales para el Curso Profesional Agrimensor código PA-E8-2022.

Se asesoró en la actualización de la Planificación de Actividades del Módulo de Capacitación Aspectos Institucionales para el Curso Técnico Agrimensor código TA-E11-2022.

Se asesoró en la actualización de la Planificación de Actividades del Módulo de Capacitación Aspectos Institucionales para el Curso Técnico Agrimensor código TA-E12-2022.

Se asesoró en la actualización de la Planificación de Actividades del Módulo de Capacitación Aspectos Institucionales para el Curso Técnico Agrimensor código TA-E13-2022.

Se asesoró en la actualización de la Planificación de Actividades del Módulo de Capacitación Aspectos Institucionales para el Curso Técnico Agrimensor código TA-E14-2022. Sede Universitaria del Norte CUNOR/USAC.

d) Asesorar en la actualización de los documentos y recursos didácticos para el desarrollo del Curso de Capacitación Institucional en los Cursos de Técnico Agrimensor y Profesional Agrimensor.

Se apoyó en la actualización del Programa del Módulo de Capacitación Aspectos Institucionales para el Curso Técnico Agrimensor código TA-E11-2022.

Se apoyó en la actualización del Programa del Módulo de Capacitación Aspectos Institucionales para el Curso Técnico Agrimensor código TA-E12-2022.

Se apoyó en la actualización del Programa del Módulo de Capacitación Aspectos Institucionales para el Curso Técnico Agrimensor código TA-E13-2022.

Se apoyó en la actualización del Programa del Módulo de Capacitación Aspectos Institucionales para el Curso Técnico Agrimensor código TA-E14-2022. Sede Universitaria del Norte CUNOR/USAC.

Se apoyó en la actualización del Programa del Módulo de Capacitación Aspectos Institucionales para el Curso Profesional Agrimensor código PA-E8-2022.

e) Apoyar en la propuesta de mejora de procesos educativos en la ESCAT.

Se apoyó en la revisión de Informe Circunstanciado de culminación del Curso Técnico Agrimensor TA-E8-

2022.

Se apoya en la elaboración del Programa de Socialización del Código de Ética del Registro de Información Catastral de Guatemala.

f) Cualquier otra actividad de servicio profesional que le asigne el supervisor del servicio.

Se brindó acompañamiento en el Curso Libre Dibujo Asistido por Computadora –CAD- dirigido a estudiantes del Segundo Ciclo del Curso de Principios de Topografía, de la Carrera de Técnico en Geología, del Centro Universitario del Norte CUNOR/USAC. Los días 01 y 02 de agosto de 2022.

Se brindó acompañamiento en el Curso Libre Sistemas de Información Geográfica –GIS-, dirigido a estudiantes del Segundo Ciclo del Curso de Principios de Topografía, de la Carrera de Técnico en Geología, del Centro Universitario del Norte CUNOR/USAC. Los días 03 y 04 de agosto de 2022.

Se brindó acompañamiento en el Curso Libre Levantamiento Catastral según la Norma Técnica del RIC, dirigido a personal del Fondo de Tierras (Cohorte No. 2) los días 08 y 12 de agosto de 2022.

Se asistió a reunión con La Comisión de Ética del Registro de Información Catastral, para la socialización del Código de Ética –RIC- el día 10 de agosto de 2022.

Se asistió a reunión con profesionales de las carreras de Ingeniería de la Universidad Da Vinci de Guatemala, seguimiento a compromisos establecidos en el Convenio de Cooperación Interinstitucional con el Registro de Información Catastral RIC.

Se asistió a reunión Ordinaria con el Consejo Departamental de Desarrollo Guatemala, “Fortalecimiento de Equipos Técnicos de Municipales”.

FIRMA:



Evelyn Indira Portillo Calderón de Cuellar

Profesional de Capacitación

Licenciada en Administración Educativa

Colegiado 11,740

Vo.Bo.:


Ing. Jonatan René Ixcot Carrillo
Coordinador General ESCAT
Registro de Información Catastral de Guatemala

ANEXOS

Contratista: Licda. Evelin Indira Portillo Calderón de Cuellar


Colegiado 11,740

Registro de Información Catastral de Guatemala

Profesional de Capacitación

Contrato Número RIC-R-029-128-2022

Correspondiente del 1 al 31 de Agosto del 2022



Evelin Indira Portillo Calderón de Cuellar

Capacitación Continua y Formal

Escuela para Peritos Catastrales



REGISTRO DE INFORMACIÓN CATASTRAL
 Construyendo la seguridad jurídica de la tierra

ESCAT
 ESCUELA DE FORMACIÓN Y CAPACITACIÓN PARA EL DESARROLLO TERRITORIAL Y CATASTRAL

CURSO TÉCNICO AGRIMENSOR
 CÓDIGO: TA-E12-2022

- Inicio del sitio
- Página del sitio
- 10 perfiles
- Curso actual
- TA-E12-2022
 - Presentación
 - Integridad
 - General
 - Modulo 0. Uso de la Plataforma
 - ASPECTOS INSTITUCIONALES
 - Modulo 1. Aspectos legales
 - Modulo 2. Desplazamiento de límites, construcción de E
 - Modulo 3. Características de las Unidades Catastrales
 - Modulo 4. Inscripción Catastrales y Ejemplares
 - Modulo 5. Uso de Formulario para el Ejemplar
 - Modulo 6. Claves
 - Modulo 7. Aspectos administrativos

Capacitación Continua y Formal

Escuela para Peritos Catastrales

Programa de Actividades

Informe de Rotulación zona 9



Escuela de Formación y Capacitación para el Desarrollo Territorial y Catastral -ESCAT-
Promoción de peritos del Curso Técnico Agrimensor
Código TA-E12-2022
 Del 08 de agosto al 15 de octubre del 2022.

Rotulación de unidades y parcelas y límites de propiedad y control de línea divisoria	Observaciones	Fecha de Rotulación y presentación
08/08/2022 09/08/2022 10/08/2022 11/08/2022 12/08/2022 13/08/2022 14/08/2022 15/08/2022 16/08/2022 17/08/2022 18/08/2022 19/08/2022 20/08/2022 21/08/2022 22/08/2022 23/08/2022 24/08/2022 25/08/2022 26/08/2022 27/08/2022 28/08/2022 29/08/2022 30/08/2022 31/08/2022 01/09/2022 02/09/2022 03/09/2022 04/09/2022 05/09/2022 06/09/2022 07/09/2022 08/09/2022 09/09/2022 10/09/2022 11/09/2022 12/09/2022 13/09/2022 14/09/2022 15/09/2022 16/09/2022 17/09/2022 18/09/2022 19/09/2022 20/09/2022 21/09/2022 22/09/2022 23/09/2022 24/09/2022 25/09/2022 26/09/2022 27/09/2022 28/09/2022 29/09/2022 30/09/2022 01/10/2022 02/10/2022 03/10/2022 04/10/2022 05/10/2022 06/10/2022 07/10/2022 08/10/2022 09/10/2022 10/10/2022 11/10/2022 12/10/2022 13/10/2022 14/10/2022 15/10/2022 16/10/2022 17/10/2022 18/10/2022 19/10/2022 20/10/2022 21/10/2022 22/10/2022 23/10/2022 24/10/2022 25/10/2022 26/10/2022 27/10/2022 28/10/2022 29/10/2022 30/10/2022 31/10/2022 01/11/2022 02/11/2022 03/11/2022 04/11/2022 05/11/2022 06/11/2022 07/11/2022 08/11/2022 09/11/2022 10/11/2022 11/11/2022 12/11/2022 13/11/2022 14/11/2022 15/11/2022 16/11/2022 17/11/2022 18/11/2022 19/11/2022 20/11/2022 21/11/2022 22/11/2022 23/11/2022 24/11/2022 25/11/2022 26/11/2022 27/11/2022 28/11/2022 29/11/2022 30/11/2022 01/12/2022 02/12/2022 03/12/2022 04/12/2022 05/12/2022 06/12/2022 07/12/2022 08/12/2022 09/12/2022 10/12/2022 11/12/2022 12/12/2022 13/12/2022 14/12/2022 15/12/2022 16/12/2022 17/12/2022 18/12/2022 19/12/2022 20/12/2022 21/12/2022 22/12/2022 23/12/2022 24/12/2022 25/12/2022 26/12/2022 27/12/2022 28/12/2022 29/12/2022 30/12/2022 31/12/2022		15/10/2022

- Inicio del sitio
- Página del sitio
- 10 perfiles
- Curso actual
- TA-E12-2022
 - Presentación
 - Integridad
 - General
 - Presentación
 - Programa del Curso Técnico Agrimensor
 - Programa de Actividades
 - Rotulación
 - Rotulación
 - Rotulación Final con Rotulos
 - Rotulos Rotados
 - Rotulos de Rotulación de Rotulos

[Handwritten signature]

Capacitación Continua y Formal

Escuela de Formación y Capacitación para el Desarrollo Territorial y Catastral

REGISTRO DE INFORMACIÓN RIG CATASTRAL
ESCAT
CURSO TÉCNICO AGRIMENSOR
CÓDIGO: TA-E13-2022

NAVIGACIÓN

- Inicio del curso
- Página del curso
- 14 perfil
- Curso actual
- 14-E13-2022
 - Participantes
 - Programa
 - General
 - Historia de Uso de la Plataforma
 - ASPECTOS INSTITUCIONALES
 - Historia de Asignaturas anteriores
 - Historia de Conferencias virtuales
 - Historia de Seminarios de las asignaturas anteriores
 - Historia de Programación Cartográfica

Capacitación Continua y Formal

Programa de Actividades

Escuela de Formación y Capacitación para el Desarrollo Territorial y Catastral - ESCAT

Comunicación de actividades del Curso Técnico Agrimensura


Código TA-E13-2022

Del 10 de agosto al 23 de noviembre del 2022

Descripción de las actividades y nombre y fecha de realización de cada una de ellas	Responsables	Forma de participación
1. Inicio del curso	Comité de Asesoría	Presencial
2. Inicio del curso	Comité de Asesoría	Presencial
3. Inicio del curso	Comité de Asesoría	Presencial
4. Inicio del curso	Comité de Asesoría	Presencial
5. Inicio del curso	Comité de Asesoría	Presencial
6. Inicio del curso	Comité de Asesoría	Presencial
7. Inicio del curso	Comité de Asesoría	Presencial
8. Inicio del curso	Comité de Asesoría	Presencial
9. Inicio del curso	Comité de Asesoría	Presencial
10. Inicio del curso	Comité de Asesoría	Presencial
11. Inicio del curso	Comité de Asesoría	Presencial
12. Inicio del curso	Comité de Asesoría	Presencial
13. Inicio del curso	Comité de Asesoría	Presencial
14. Inicio del curso	Comité de Asesoría	Presencial

NAVIGACIÓN

- Inicio del curso
- Página del curso
- 14 perfil
- Curso actual
- 14-E13-2022
 - Participantes
 - Programa
 - General
 - Historia de Uso de la Plataforma
 - ASPECTOS INSTITUCIONALES
 - Historia de Asignaturas anteriores
 - Historia de Conferencias virtuales
 - Historia de Seminarios de las asignaturas anteriores
 - Historia de Programación Cartográfica



Capacitación Continua y Formal

Publicación: Previsión Catastral

REGISTRO DE INFORMACIÓN CATASTRAL **ESCAT**

CURSO PROFESIONAL AGRIMENSOR
CÓDIGO: PA-ES-2022

NAVIGACIÓN

- Inicio
- Inicio del curso
- Página del sitio
- Inicio
- Cursos actual
- PA-ES-2022
 - Participantes
 - Matrícula
 - Seriales
 - 0 INTRODUCCIÓN AL USO DE PLATAFORMA
 - 1. ASPECTOS TÉCNICOS
 - 2. ASPECTOS JURÍDICOS
 - 3. ASPECTOS ADMINISTRATIVOS
 - 4. ASPECTOS LEGISLATIVOS
 - 5. ASPECTOS SOCIOS
 - 6. ASPECTOS FINANCIEROS

Dosificación Profesional Agrimensor PA-ES-2022.pdf

1 / 4 50%

1

2

Descripción de las actividades a realizar	Fecha	Nota
Módulo 1: Teoría de la cartografía		
Inicio		
Fin		
Módulo 2: Aspectos legales y administrativos		
Inicio		
Fin		

ESCAT

ESCUELA DE FORMACIÓN Y CAPACITACIÓN PARA EL DESARROLLO TERRITORIAL Y CATASTRAL

Tarea 1: Flujograma sobre el proceso catastral guatemalteco

Instrucciones:

- Elabore un "Flujograma sobre el proceso catastral guatemalteco" e incluya un análisis (con sus propias palabras) de la información contenida en dicho flujograma. (Como máximo 3 páginas flujograma y análisis)
- Documento digital en formato editable (Word)
- Hoja tamaño carta.
- Márgenes de 3 cm. en cada lado.
- Tipo de fuente Arial.
- Tamaño de fuente 10.
- Citar la bibliografía consultada.



ESCAT

ESCUELA DE FORMACIÓN Y CAPACITACIÓN PARA EL DESARROLLO TERRITORIAL Y CATASTRAL

Tarea 2: Ensayo sobre la importancia de la actividad catastral en Guatemala

Instrucciones:

- Elabore un ensayo argumentativo sobre el tema "La importancia de la actividad catastral en Guatemala".
- El ensayo no debe contener información copiada literalmente de la bibliografía consultada, se deben expresar claramente las ideas comprendidas de la lectura del tema en referencia.
- Documento digital en formato editable (Word)
- Hoja tamaño carta.
- Márgenes de 3 cm. en cada lado.
- Tipo de fuente Arial.
- Tamaño de fuente 12.
- Formato justificado.
- Interlineado 1.5.
- Cantidad máxima 3 páginas, mínima 2 páginas.



Daniel C. Cordero

CURSO DE PROFESIONAL AGRIMENSOR PA-E7-2022				Duración del Módulo		
MODULO I ASPECTOS INSTITUCIONALES						
Tutor:		Licda. Evelin Indira Portillo Calderón			12/08/2022	
		Fecha de entrega de cuadro:				
No.	Forma 63A	Nombres	Apellido (s)	Tarea 1	Tarea 2	Nota final 100%
1	107040	Victor Ronaldo	Contreras Cardona	94	97	96
2	106374	Luis Martinoly	Godínez Orozco	100	93	97
3	106902	Julio Alejandro	López Rodenas	100	86	93
4	107091	Jorge Efraín	López Rodríguez	97	NET	49
5	107088	Jerónimo	Méndez Cortez	NET	99	50
6	107128	Rocio Marisol	Palacios Castellanos	77	95	86
7	107073	José Obispo	Pérez Agustín	98	100	99
8	107075	Pedro Ajelandro	Soto Reyes	97	95	96
9	106116	Inoue Gabriel	Trujillo Rumbos	98	90	94



COMITÉ MUNICIPAL DE PLANIFICACIÓN
AYUDIA
SECRETARÍA DE PLANIFICACIÓN
Comité Descentralizado de Desarrollo Sostenible

LUGAR: Antigua Escuela Femenil, calle al marlon, zona 6, parque de las flores, AMAYUTA
UBICACIÓN: 00:00 a.m.
FECHA: 18 de agosto 2022

Organización de Guías de Estudios del Nivel Secundario de Matemática y Estadística

PUNTO A TRATAR	FACILITADOR	RESPONSABLE	TIEMPO
Lección y objetivos de la asignatura	Profrancis Cruz Gómez - COCICE	Jorge Luis Urquiza	05 minutos
Información y contexto	Jorge Francisco y Araceli de la Cruz	Marilene Cruz	10 minutos
Resumen Municipal	Profrancis Cruz Gómez - COCICE	Jorge Luis Urquiza	10 minutos
Fundamentos teóricos de la Estadística Matemática	Comité de Planificación - SECRETARÍA DE PLANIFICACIÓN	Carolina Patricia Jiménez	15 minutos
Características de los niveles de medida de la Estadística Matemática	Comité de Planificación - SECRETARÍA DE PLANIFICACIÓN	Edgar Aguilar	10 minutos
Medidas de tendencia central y dispersión en estadística matemática	Profrancis Cruz Gómez	Marilene Cruz	15 minutos
Medidas de tendencia central y dispersión en estadística matemática	Profrancis Cruz Gómez	Lorena Tizol	15 minutos
Pruebas de hipótesis	Profrancis Cruz Gómez	E. Solís	20 minutos
Regresión lineal y correlación	Comité de Planificación - SECRETARÍA DE PLANIFICACIÓN	Marilene Cruz	20 minutos
Conclusiones y recomendaciones	Comité de Planificación - SECRETARÍA DE PLANIFICACIÓN	Marilene Cruz	10 minutos
Resumen	Comité de Planificación - SECRETARÍA DE PLANIFICACIÓN	Jorge Luis Urquiza	10 minutos

Francisco Cruz

Presentación QGIS - 2020.pdf - Microsoft PowerPoint

CONTENIDO DEL CURSO

Día	Contenido
Miércoles 03 de Agosto de 2022	<ul style="list-style-type: none"> Definición de QGIS Características de QGIS Creación de sistema de coordenadas Definir sistema de coordenadas a un proyecto Archivo vectorial (polígono, línea y punto) Tabla de atributos Editar tabla de atributos Archivo raster Propiedades del Shape
Jueves 04 de Agosto de 2022	<ul style="list-style-type: none"> Cálculo de áreas QGIS Importación de coordenadas de un polígono (Excel) Traslado de coordenadas de un polígono Extracción de Mapa Catastral Interacción de Mapa

Sesion 2_CUNOR 04082022

2022-08-04 15:07:41

Zoom Meeting

Recording

Paula Calderon, Lourdes Isabel T., Edmilson Aristida, Karla Briceida R., Victor Bar, Pedro Maco, Ezequiel Casal

Ezequiel Portillo, Keneth Morales, Nilsen Salomon, Jacqueline Ovan, NESTOR GÓMEZ, Quetzali Casal

Chat

Gracias ingeniero por compartir parte de su conocimiento!

Muchas gracias fue un taller muy bueno

Por favor consignar sus datos personales en el link de asistencia: <https://forms.gle/2362z>

espetita@ric.gov.gt

1559 4:00PM

Ezequiel Portillo





**REGISTRO DE INFORMACIÓN CATASTRAL DE GUATEMALA
INFORME MENSUAL DE ACTIVIDADES**

**RENGLÓN PRESUPUESTARIO 029
"OTRAS REMUNERACIONES DEL PERSONAL TEMPORAL"**

NOMBRE DEL CONTRATISTA: EDGAR MILTON GONZÁLEZ FIGUEROA	No. De Contrato: RIC-R-029-129-2022
NOMBRE DEL SERVICIO: Servicios Profesionales de Tierras Comunes	Gerencia: Gerencia Jurídica del Proceso Catastral.
Proyecto: Registro de Información Catastral de Guatemala	Período: Mes de agosto 2022.

1. Se llevó a cabo la visita de campo al Caserío Cumbre San José del municipio de Morales del departamento de Izabal.
2. Se recopiló la información estratégica necesaria para realizar el Diagnóstico Social y Productivo de las Tierras Comunes en el Caserío Cumbre San José.
3. Se elaboró el documento del Diagnóstico Social y Productivo de las Tierras Comunes ubicado en el Caserío Cumbre San José, Morales, con el apoyo de directivos del COCODE y del Técnico Social y Tierras Comunes de la Dirección Municipal del RIC en Izabal.

FIRMA: _____

Edgar Milton Gonzalez Figueroa
Servicios Profesionales de Tierras Comunes
Ingeniero Agrónomo en Sistemas de Producción
Agrícola

Vo.Bo.: _____



Lic. Wellington Oscar Tello Martínez
Jefe de Sección de Tierras Comunes
Registro de Información Catastral de Guatemala


**REGISTRO DE INFORMACIÓN CATASTRAL –RIC-
GERENCIA JURÍDICA DEL PROCESO CATASTRAL
SECCIÓN DE TIERRAS COMUNALES**

**DIAGNÓSTICO SOCIAL Y PRODUCTIVO DE LAS
TIERRAS COMUNALES, UBICADO EN EL CASERÍO
CUMBRE SAN JOSÉ, MORALES, IZABAL
(INFORME AVANCES)**

ING. AGR. EDGAR MILTON GONZÁLEZ FIGUEROA



Lic. Wellington Oscar Tello Martínez
Jefe de Sección de Tierras Comunales
Registro de Información Catastral de Guatemala




Guatemala, agosto de 2022

INDICE

Siglas y Acrónimos _____	1
Introducción _____	2
Presentación _____	3
Objetivo General _____	4
Objetivos Específicos _____	4
Marco Teórico _____	4
Diagnóstico Comunitario _____	4
Potencialidades del municipio _____	4
Diagnóstico Social y Productivo _____	26
Componentes del Diagnóstico de proyectos productivos en Tierras comunales _____	26
Coordinación con autoridades comunitarias del Caserío Cumbre San José _____	26
Capítulo 1. Coordinación con autoridades comunitarias para la logística de la recolección de información estratégica del Caserío Cumbre San José _____	26
Capítulo 2. Resultados del diagnóstico preliminar _____	27
Antecedentes _____	27
Ubicación geográfica _____	29
Demografía _____	29
Población _____	29
Infraestructura social _____	30
Salud _____	30
Seguridad alimentaria _____	30
Educación _____	30
Factores y zonas de riesgo físico y sociales _____	31
Relaciones de equidad y género _____	32
Organización comunitaria _____	32
Agua _____	34
Saneamiento _____	34
Energía eléctrica _____	35
Telecomunicaciones _____	35
Cementerio _____	35
Religión _____	35
Trabajo _____	35
Proyectos y programas productivos en funcionamiento _____	36
Conclusiones _____	39
Recomendaciones _____	40
Bibliografía _____	41
Anexo _____	42

SIGLAS Y ACRÓNIMOS

CADER	Centro de Aprendizaje de Extensión Rural
CAP	Centro de Atención Permanente
CELATS	Centro Latinoamericano de Trabajo Social
COCODE	Consejo Comunitario de Desarrollo
COMUDE	Consejo Municipal de Desarrollo
COMUSAN	Comisión Municipal de Seguridad Alimentaria y Nutricional
CONALFA	Comité Nacional de Alfabetización
DMP	Dirección Municipal de Planificación
ENERGUATE	Energía de Guatemala
EPS	Ejercicio Profesional Supervisado
INE	Instituto Nacional de Estadística
INTECAP	Instituto Técnico de Capacitación
MAGA	Ministerio de Agricultura, Ganadería y Alimentación
MINTRAB	Ministerio de Trabajo y Previsión Social
OMM	Oficina Municipal de la Mujer
OT	Ordenamiento Territorial
PDM	Plan Municipal de Desarrollo
PMA	Programa Mundial de Alimentos
PNC	Policía Nacional Civil
SEPREM	Secretaría Presidencial de la Mujer
SESAN	Secretaría de Seguridad Alimentaria y Nutricional
SOSEP	Secretaría de Obras Sociales de la Esposa del Presidente



INTRODUCCIÓN

El presente trabajo de investigación documental y participativo, contiene toda la información recabada en el Caserío Cumbre San José del municipio de Morales, del departamento de Izabal, como parte del proceso de gobernanza de las tierras comunales y de esta forma obtener el diagnóstico comunitario de las tierras declaradas administrativamente como comunales, lo cual servirá para actualizar la información y realidad de las comunidades rurales del país, de tal manera que el documento lleva en primer lugar, a que las autoridades comunitarias puedan hacer uso del mismo y se faciliten el abordaje de las líneas de desarrollo productivo que quieran tener; en segundo lugar, que dicho documento sirva para que instituciones gubernamentales, privadas y descentralizadas, analicen y tomen como parámetro para llevar a cabo acciones dentro de sus competencias, para apoyar a las familias que habitan en el Caserío Cumbre San José.

El diagnóstico comunitario que en nuestro caso es social y productivo, se inicia con una visita a la comunidad, realizando un recorrido en las áreas comunes, viviendas, así como en el área comunitaria y las principales actividades productivas que realizan en el Caserío, en donde se puede visibilizar las principales carencias que tienen y que no han logrado subsanar a través de los años, lo que ha hecho que no se desarrollen totalmente para garantizar la seguridad alimentaria y nutricional de los habitantes de la aldea.

La información recabada se obtuvo a través de conversaciones vía telefónica con las autoridades de la Dirección Municipal del RIC en el departamento, con las autoridades comunitarias del Caserío Cumbre San José y de los ministerios y secretarías del Gobierno, que tienen su sede departamental en Puerto Barrios.


Es muy importante hacer notar que al igual que en muchas comunidades del interior de la República, el Caserío Cumbre San José, de acuerdo a sus dirigentes no tienen en planificación ni realizándose ningún proyecto productivo, que les pueda generar ingresos como comunidad o en un caso, como grupo o individualmente, que les ayuden a mejorar sus condiciones de vida.

PRESENTACIÓN

El Registro de Información Catastral de Guatemala ha iniciado el proceso de realización de diagnósticos a las comunidades que han sido declaradas Tierras Comunales, debido a que para ser declaradas administrativamente tierras comunales se realizan diagnósticos previos, en dónde se recopila información principalmente del municipio por lo que es necesario que en las comunidades del interior de la república conozcan su situación actual, con la finalidad de que con base al conocimiento actualizado puedan planificar las actividades de la comunidad de acuerdo a su realidad; como parte importante del diagnóstico se pretende conocer si en la actualidad tienen proyectos productivos que estén desarrollando ya sea con recursos propios o con recursos de instituciones tanto nacionales como internacionales, para que puedan por sus propios medios convertirse en comunidades sostenibles que a través del manejo adecuado en su administración, puedan trabajar sus recursos eficientemente y logren la institucionalización de los procesos que han tenido la oportunidad de recibir.

En el Caserío Cumbre San José, de Morales, Izabal, previo a realizar el plan de la buena gobernanza de la administración de tierras comunales y luego de entrevistas tanto con el Técnico Social y de Tierras Comunales de la Dirección Municipal del RIC en Izabal, como del Presidente del Consejo Comunitario de Desarrollo de la Aldea, señor Félix Alberto Colay Gabriel, se considera que es necesario realizar un diagnóstico comunitario del Caserío, ya que previo a ser declarada Tierra Comunal, se realizó un diagnóstico previo de identificación y localización de posibles tierras comunales, por lo que es necesario recabar información más específica para tener un panorama general de la comunidad, por tal razón se llevó a cabo una reunión en la Aldea con la finalidad de recabar información, a través de una serie de preguntas generadoras que ayudaran a que los directivos de la aldea pudieran responderlas con el conocimiento adquirido a través del manejo administrativo de la comunidad.

El diagnóstico ayudará a conocer si hay proyectos productivos que se estén llevando a cabo, principalmente agrícolas, para buscar alternativas de apoyo.



OBJETIVO GENERAL

Elaborar Diagnóstico social y productivo del Caserío Cumbre San José, del municipio de Morales, del departamento de Izabal, que nos permita llegar a tener conocimientos de su historia y de los problemas que enfrentan, con el fin de que sus proyectos se conviertan en acciones que den respuesta a las necesidades de la comunidad en la buena gobernanza de las tierras comunales.

OBJETIVOS ESPECÍFICOS

- Identificar los proyectos productivos que han desarrollado y están desarrollando en la comunidad, para saber cómo han beneficiado a sus habitantes.
- Establecer las condiciones de vida económica y social de la comunidad Cumbre San José, que no permite su desarrollo sostenible e integral.

MARCO TEÓRICO

DIAGNÓSTICO COMUNITARIO

Es un proceso de recolección, ordenamiento, estudio y análisis de datos e información que nos permite conocer mejor la realidad de las comunidades o de una parte de ellas, para dar respuestas a los problemas.

Es la propia comunidad quien determinará cuáles son sus necesidades primordiales por resolver, establecerán la jerarquización de las mismas y podrán proponer las posibles soluciones.

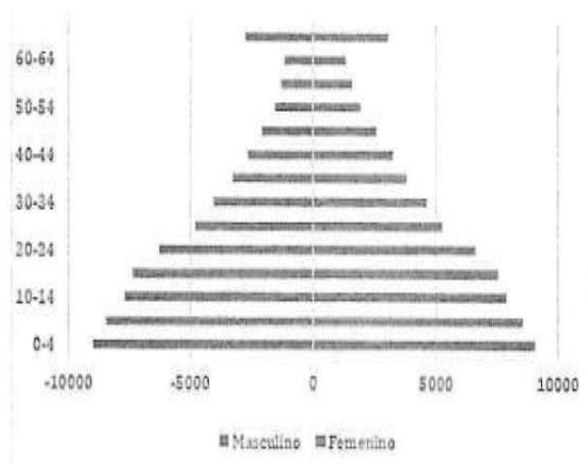
Potencialidades del Municipio

El municipio de Morales es uno de los 5 municipios del departamento de Izabal, localizado a 248 kilómetros de la Ciudad Capital, en la Carretera CA-9 o ruta al Atlántico, llamada Jacobo Árbenz Guzmán, que va en dirección a la cabecera departamental Puerto Barrios, así como está localizada la carretera que se dirige hacia el departamento de Petén siendo la CA-13.

El municipio tiene una extensión territorial de 1296 kilómetros cuadrados, siendo el municipio que ocupa el 4º. lugar a nivel departamental por extensión territorial. Sus límites territoriales son: al Norte con los municipios de Livingston y Puerto Barrios; al Sur con Los Amates y la República de Honduras; al Este con Puerto Barrios y la República de Honduras y al Oeste con el municipio de Los Amates.


Debido a que en el país, se manejan datos estadísticos con años de antigüedad, los datos que se recopilaron según el (PDM OT de Morales 2018-2032), son del año 2017, siendo la población de 129,414 habitantes, provienen del XI Censo de población y IV de habitación, INE 2022; siendo más el número de mujeres (51.87%) que de hombres (48.13%). Por lo que se puede decir que es el municipio con mayor concentración poblacional, comparándolo con la cabecera departamental Puerto Barrios.

Gráfica: Pirámide poblacional 2017



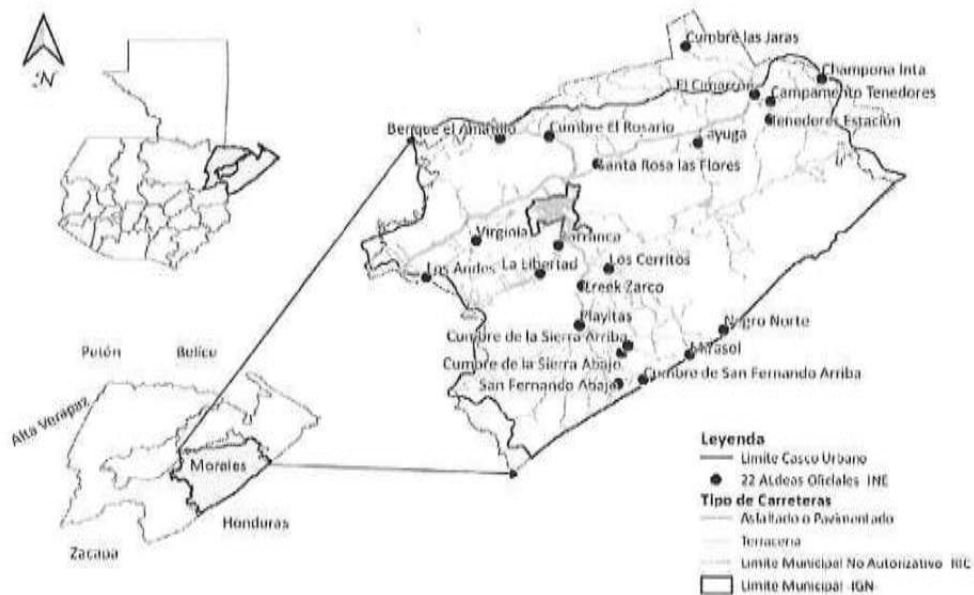
Fuente: PDM OT Morales 2018-2032

La densidad poblacional al año 2017, fue de 99.86 habitantes por kilómetro cuadrado, muy superior a la densidad departamental que era de 52.84, siendo en el área rural del departamento con un 83%. Siendo el índice de desarrollo humano de 0.595, el índice de pobreza general es de 49.01% y de pobreza extrema la tasa es de 8.09 (INE 2022).



Uno de los mayores problemas que tienen en el municipio referido a riesgos climáticos son las inundaciones, teniendo un dato de 2808 familias afectadas, que se encuentran en sectores vulnerables. Siendo los sectores más vulnerables, los que se localizan en las riberas del río Motagua, a pesar de que a nivel municipal, en varios sectores, se viven las inundaciones año con año.

Mapa de ubicación de Morales en el contexto nacional



Referencia: PDM OT Morales, 2018 - 2032

El municipio de Morales, para un manejo administrativo funcional, fue organizado con diecisiete microrregiones, desde el área urbana hasta la última comunidad más lejana del municipio, teniendo 288 comunidades, distribuidas en 22 aldeas, 174 caseríos, 8 colonias y 83 fincas. (PDM OT, MORALES, 2018)

Debido a la gran cantidad de comunidades, en el COMUDE, se ha realizado una división para el mejor desempeño administrativo, por un Consejo Comunitario de Desarrollo de segundo nivel, identificando aproximadamente a 100 comunidades que se localizan al sur del río Motagua, concentrándose las poblaciones al Oeste del municipio.


Las microrregiones formadas son las siguientes:

Microrregiones	Población
Sector I Punto De Reunión Fabricas	2730
Sector II Punto De Reunión Cerritos	2556
Sector III Punto De Reunión Las Animas	2133
Sector IV Punto De Reunión La Ceiba	4317
Sector V Punto De Reunión Playitas	3949
Sector VI Punto De Reunión Vitales	1647
Sector VII Punto De Reunión Arapahoe	7367
Sector VIII Punto De Reunión La Libertad	6109
Sector IX Punto De Reunión Gran Cañon	4244
Sector X Punto De Reunión Mojaca	2655
Sector XI Punto De Reunión	7523
Sector XII Punto De Reunión	15257
Sector XIII Punto De Reunión La Guaytan	1053
Sector XIV Punto De Reunión Cucharas	8311
Sector XV Punto De Reunión Benque El Amatillo	3275
Sector XVI Punto De Reunión Tanedores	4066
Sector XVII Punto De Reunión Champona Linea	3248

Referencia: PDM OT Morales, 2018 – 2032

Para el manejo administrativo, en función de la importancia económica y social, se crearon once centros poblados a los cuales se les denominó Centralidades, ya que son proveedores de servicios administrativos, educativos y salud, ya que se distinguen por:

1. Alta concentración de servicios y actividades de diferentes escalas que determinan su grado de atracción de personas.
2. Buena accesibilidad interna y desde el resto de la cabecera (suelen tener nodos de transporte).



El reconocimiento de la comunidad como el centro de la zona a la que pertenecen, siendo un punto de referencia y de expresión simbólica de las condiciones de vida de sus habitantes. (PDM OT, MORALES, 2018)

Las centralidades están desarrolladas de tal manera que cuentan con agua, energía eléctrica, drenajes, tren de aseo, educación a nivel pre-primario, primario, básico, diversificado y universitario, telefonía, internet residencial por parte de la compañía Claro, internet residencial por parte de empresas privadas, servicio de salud Tipo A, bomberos municipales, drenajes de agua pluvial, áreas de recreación municipal (piscinas y estadio)

Con base a esa planificación administrativa, se considera que la cabecera municipal de Morales, es la segunda más desarrollada de Izabal, con base a la comercialización e industria.

De tal razón, que la municipalidad de Morales llevó a cabo procesos de planificación participativa para realizar el Plan de Desarrollo Municipal y Ordenamiento Territorial.

La Centralidad Cabecera Municipal de Morales, tiene las siguientes características (como ejemplo de las centralidades del municipio) (PDM OT, MORALES, 2018)

El aumento de población en la cabecera municipal ha dado origen a la creación de lotificaciones y residenciales por parte de personas particulares esto ha ayudado a solventar la necesidad de vivienda y a jugar un papel importante en la dinámica del mercado inmobiliario y el cambio de uso de la tierra. La mayor expansión urbana del casco se ha identificado al sur-oeste.

Al servicio de la población de la cabecera municipal se encuentran los centros de recreación municipales siguientes: estadio Mario Mena, coliseo municipal, polideportivo, parque central, campos de futbol ubicados en barrio El Mitchal, Milla 37, Corrugadora, La Pedrera. Entre los centros de recreación privados que cuentan con piscina se pueden mencionar: Turicentro Santa María, Hotel el Remolino, Hotel La Fuente, y Bandegua. (PDM OT, MORALES, 2018)

La alta concentración de comercios en la cabecera municipal ha generado la apertura de agencias bancarias en las que se pueden detallar las siguientes: cinco agencias bancarias del Banco de Desarrollo Rural S.A –BANRURAL-, una agencia del Banco de los Trabajadores –BANTRAB-, una agencia del Banco Industrial, una agencia del Banco GyT Continental, una agencia del Banco Azteca, una agencia del Banco del Reformador, una agencia del Banco Internacional, una agencia del Banco Antigua, y tres cooperativas que son: MICOOPE, SITRABI y Bandegua. Las agencias antes mencionadas contribuyen como fuentes de empleo para los jóvenes, ya que la mayor parte de empleados oscila entre los rangos de edad de 18 a 30 años. (PDM OT, MORALES, 2018)

Otra fuente de empleo que se registra dentro del casco urbano es la extracción de minerales (arena y piedrín) del río Motagua, ya que varias personas se dedican a la venta formal e informal de estos materiales.

Referente a educación en el casco urbano existen extensiones de las siguientes universidades: Universidad de San Carlos de Guatemala –USAC-, Universidad Rural de Guatemala, Universidad Mariano Gálvez, Universidad Galileo y Universidad Mesoamericana. (PDM OT, MORALES, 2018)

El servicio de salud que se presta en esta centralidad es estratégico porque convergen todas las comunidades y centros poblados, en ella, entre los centros de salud podemos mencionar un centro de salud tipo "A", hospitales privados, clínicas privadas de odontología, psicología y exámenes de laboratorio, y el Instituto Guatemalteco de Seguridad Social, -IGSS-.

El desarrollo ha generado la creación de medios de comunicación formales e informales entre la categoría de formales podemos mencionar tres radios y dos empresas de cable y en la categoría informales podemos mencionar aquellas páginas que se dedican a la socialización y divulgación de información sin embargo no están constituidas legalmente como empresa. (PDM OT, MORALES, 2018)



La seguridad del casco urbano está compuesta por: Policía Nacional Civil –PNC-, Policía Municipal de Transito, -PMT-, Ejército de Guatemala, y seguridad privada de las diferentes instituciones y entidades del sector privado.

Límite Municipal

Durante el año 2011 en el municipio se desarrolló el proceso de catastro, a través del Registro de Información Catastral, definiendo los límites municipales. Actualmente los límites fueron consensuados, con los municipios de Puerto Barrios, Livingston y Los Amates, según consta en actas: Acuerdos Puerto Barrios-Morales de fecha: fase I 29-10-2012, fase II 04-11-2014, Acuerdo Livingston-Morales de fecha 13-09-2013, y acuerdos Amates-Morales Fase I 19-10-2010, Fase II 28-10-2010; En proceso de actualización oficial con las instancias gubernamentales para oficializar los límites intermunicipales. (PDM OT, MORALES, 2018)

De acuerdo a los límites del Instituto Geográfico Nacional el territorio municipal tiene una superficie de 1,295km², según el proceso de catastro la superficie municipal es de 1,440 km², las comunidades que afecta este conflicto limítrofe son: Ciprés II, Nuevo Paraíso, Manacalito, Las Veguitas, Las Jaras, Palestina, Saragoza, El Manguito, Nuevo Eden, San Pedro La Vegona, Colonia Nuevo Chiriquí, Las Maravillas. (PDM OT, MORALES, 2018)

De los municipios del departamento de Izabal, Morales tiene un acceso limitado al sistema Lago de Izabal y Río Dulce, y sus dinámicas comerciales y productivas no dependen directamente de esos recursos naturales.

Respecto a la movilidad interno-municipal, el análisis evidenció que existe 6 centralidades o centros poblados desde los cuales la población y la mayoría de productos para comercializar, se moviliza hacia la cabecera municipal de Morales. (PDM OT, MORALES, 2018)

Un aspecto importante para abordar sobre la movilidad interna del municipio de Morales, son las inundaciones principalmente, a los centros poblados localizados al sur se quedan incomunicados al colapsar la carretera.

Respecto a la movilidad Municipal-regional, a diferencia de la dificultad que se presenta en el área rural del municipio para llegar a la cabecera y desde aquí hacia fuera del mismo, la movilidad de las personas de la cabecera municipal hacia la región es relativamente aceptable debido a que el municipio es interceptado por la carretera CA9, la cual está en medianas condiciones sin embargo tiene un flujo importante de transporte público. El costo y la calidad del servicio dependen de lo que la oferta y la demanda determine, quedando a discreción de las empresas privadas que prestan el servicio. (PDM OT, MORALES, 2018)

La intersección más importante del municipio con la carretera CA-9 está en La Ruidosa, desde este punto las personas se pueden movilizar hacia Petén y/o la región FTN. También es posible movilizarse hacia la cabecera departamental e incluso hacia Honduras, sin embargo, la infraestructura no es adecuada para el peatón y el intercambio de mercadería.

Todo el servicio de transporte lo da el sector privado, es decir particulares que dan el servicio con vehículos propios. En el área urbana existen propietarios de moto taxi, que los arrendan a terceros mientras que por el otro también existen compañías extra urbanas de servicio de bus que comunican la cabecera municipal con otros destinos de nivel nacional. (PDM OT, MORALES, 2018)

Ejes de desarrollo

Históricamente en el territorio municipal se han destinado grandes extensiones al cultivo de banano y al pastoreo, especialmente en las márgenes al río Motagua. Este cultivo atrajo inmigración y el establecimiento de industria como la fábrica de cartón para embalaje. Actualmente el cultivo de banano y las áreas de pastoreo están siendo sustituidos por otros cultivos como la palma africana y el hule, que han atraído industrias de extracción de aceite, caucho natural y látex.

Como conclusión del análisis de uso actual del suelo, se distinguen los siguientes grandes usos del suelo en el área delimitada como urbana: Industria, comercio formal e informal, uso residencial y usos mixtos. (PDM OT, MORALES, 2018)

La industria y almacenes (bodegas) se localizan en la ruta de ingreso de la CA-9 hacia la cabecera municipal; en la vía que conduce hacia el Estadio Municipal Mario Oswaldo Mena y barrio Santa Bárbara y, en la vía que discurre de este a oeste (longitudinalmente) el área urbana (Ver Mapa: usos del suelo cabecera municipal y principales conflictos)

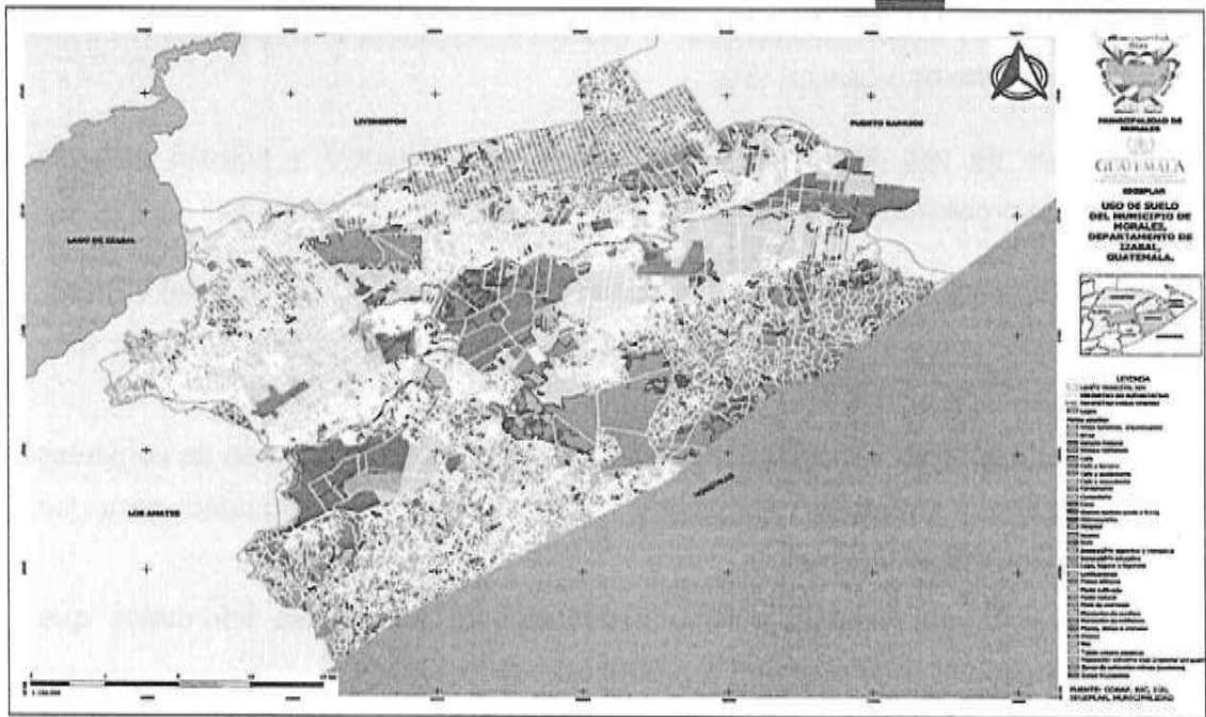
Los servicios administrativos se concentran al suroeste del área urbana, al igual que los centros educativos de mayor importancia como el instituto de educación superior.

Las áreas consideradas de uso residencial (aunque tienen algún tipo de comercio y servicios educativos y de recreación), están constituidas por lotificaciones, colonias y barrios localizados principalmente en la periferia noroeste y suroeste de la cabecera (Ver Mapa: uso actual del suelo urbano). (PDM OT, MORALES, 2018)

En análisis de uso actual de suelo urbano, se evidencio y priorizó grandes conflictos o problemas derivados de la falta de ordenamiento territorial:

- Incompatibilidad de usos, que deriva en: Mal olor (fábrica de hule) , Ruido, tráfico, contaminación a los cauces, afecta el valor de los terrenos, etc., Relleno de suamos.
- El incremento vehicular deriva en problemas de: Tráfico (paso de vehículos pesados, mototaxi, microbuses, taxis, bicicletas) Inseguridad para los peatones (accidentes)
- Invasión del espacio público especialmente por ventas informales que dificultan el paso peatonal y, producción de desechos.
- Construcciones en lugares vulnerables a la inundación
- Deterioro de infraestructura por inundaciones. (PDM OT, MORALES, 2018)

Mapa del uso actual del territorio en el Municipio de Morales, Izabal



Referencia: PDM OT Morales, 2018 – 2032

Como conclusión del análisis de uso actual del suelo, se distinguen los siguientes grandes usos del suelo en el área delimitada como urbana: Industria, comercio formal e informal, uso residencial y usos mixtos.

El comercio formal e informal, se concentra paralelo a las vías principales. En especial en la zona central contigua a la terminal de autobuses y mercado Municipal (Ver Mapa: uso actual del suelo urbano).

La industria y almacenes (bodegas) se localizan en la ruta de ingreso de la CA-9 hacia la cabecera municipal; en la vía que conduce hacia el Estadio Municipal Mario Oswaldo Mena y barrio Santa Bárbara y, en la vía que discurre de este a oeste (longitudinalmente) el área urbana. (PDM OT, MORALES, 2018)

Los servicios administrativos se concentran al suroeste del área urbana, al igual que los centros educativos de mayor importancia como el instituto de educación superior.

Las áreas consideradas de uso residencial (aunque tienen algún tipo de comercio y servicios educativos y de recreación), están constituidas por lotificaciones, colonias y barrios localizados principalmente en la periferia noroeste y suroeste de la cabecera. (PDM OT, MORALES, 2018)

En análisis de uso actual de suelo urbano, se evidencio y priorizó grandes conflictos o problemas derivados de la falta de ordenamiento territorial:

- Incompatibilidad de usos, que deriva en: Mal olor (fábrica de hule) , Ruido, tráfico, contaminación a los cauces, afecta el valor de los terrenos, etc., Relleno de suamos.
- El incremento vehicular deriva en problemas de: Tráfico (paso de vehículos pesados, mototaxi, microbuses, taxis, bicicletas) Inseguridad para los peatones (accidentes)
- Invasión del espacio público especialmente por ventas informales que dificultan el paso peatonal y, producción de desechos.
- Construcciones en lugares vulnerables a la inundación
- Deterioro de infraestructura por inundaciones.

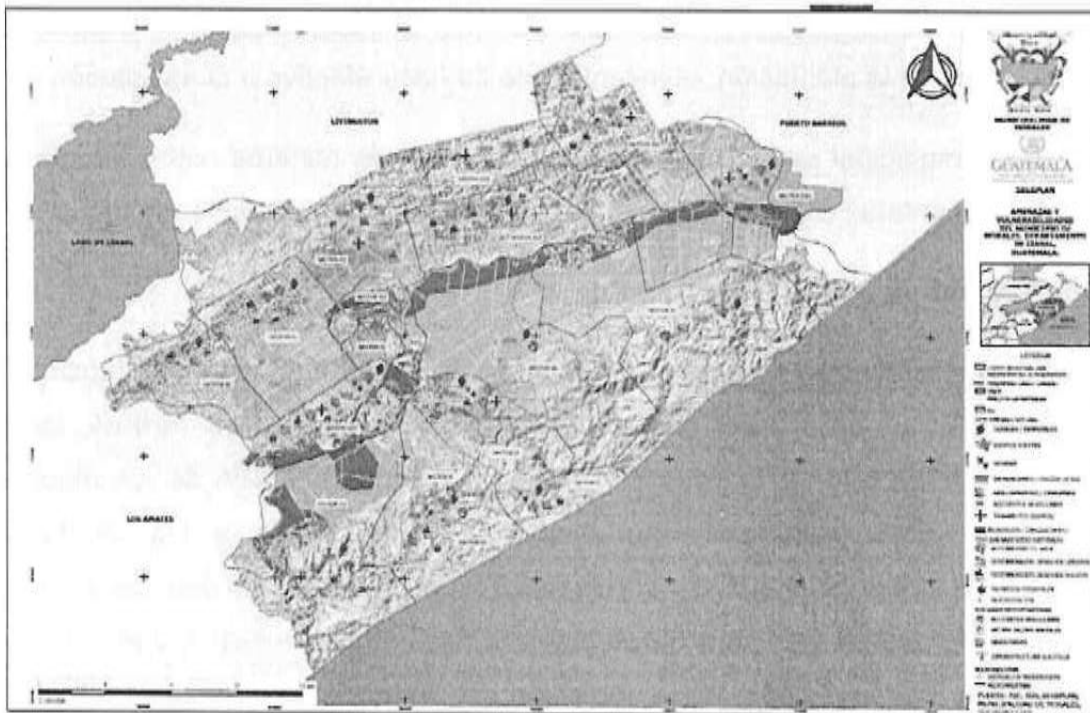
En el análisis actual del territorio, en el mapa de uso actual de suelo, se identificaron los principales conflictos que se registran derivados del cambio de uso del suelo, los cuales ejercen presión especialmente en las áreas de manejo especial, principalmente por el avance de la frontera agrícola y actividades propias de los centros poblados. Situación que orienta a la búsqueda de integrar la gestión municipal en territorio de manejo especial, compatibilizando visiones de manejo y desarrollo dentro y hacia fuera de los límites de las áreas protegidas y comunales. (PDM OT, MORALES, 2018)

Otro punto de atención está constituido por el cambio de uso del suelo debido a las ocupaciones que puede ocurrir a raíz de que varias extensiones de tierra están en proceso de extinción de dominio y se prevé varias ocupaciones, específicamente en las centralidades de Playitas y Cerritos.

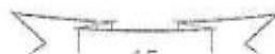
El territorio de la depresión del Motagua es una zona con un drenaje limitado y que permanece inundada gran parte del año. A pesar de estas características muchos centros poblados se han asentado en el área dejando personas e infraestructura vulnerable a las inundaciones, especialmente en época de invierno.

La zona inundable se extiende mayoritariamente a la planicie sur donde el suelo se destina principalmente a cultivo de palma africana y pastoreo. Las inundaciones afectan la movilidad en el territorio, Zonas de inundación recurrente y centros poblados afectados recurrentemente por inundaciones Creek Zarko, Sioux, Switch quebradas, La Libertad, Nueva vida Milla 4, Oneida, Barrio El Caribe*, Barrio la Cancha*, Barrio Moderno*, Barrio el Remolino*, Barrio el Mitchal*, Rancho Grande, Cayuga, Tenedores, Buenos aires Tenedores, Picuatz, Champona Línea. (PDM OT, MORALES, 2018)

Mapa de amenazas y vulnerabilidades del municipio de Morales, Izabal



Referencia: PDM OT Morales, 2018 – 2032



En el territorio municipal se encuentran tres áreas de manejo especial. Dos son áreas de protección especial APE y una es área comunal, las tres son destinadas al manejo y protección del recurso forestal.

Las áreas protegidas del municipio de Morales, son, Parque Regional Municipal Montaña Chiclera según resolución 77-2003 de Secretaría Ejecutiva de CONAP y creado por la Municipalidad de Morales el 20 de marzo de 2003, Reserva Hídrica y Forestal Sierra Caral, declarada por el Congreso de la República mediante el Decreto Legislativo No. 16-2014, ambas coadministradas por Fundación para el Eco desarrollo FUNDAECO, y una extensión de la Reserva Protectora de Manantiales Cerro San Gil, declarada como área protegida, el 7 de Noviembre de 1996, según Decreto No. 129- 96 del Congreso de la República. (PDM OT, MORALES, 2018)

El área de manejo comunal Pata Renca, es administrada por una asociación comunitaria conocida con el mismo nombre. Es beneficiaria de un programa de incentivos forestales PINFOR, sin embargo, por falta de cumplimiento en acuerdo de mantenimiento a la plantación, el incentivo no se hace efectivo a la asociación.

En el territorio municipal se localizan algunas concesiones mineras, entre las que sobresalen las canteras El Cimarrón y, Champona, y las minas Xibalba y Virginia.

Cobertura en Educación en el área rural

La cobertura en educación en el nivel preprimario ha tenido una leve disminución de 3.16%, no es así en el nivel primario donde la diferencia es de 14.89%, los indicadores señalan que en la educación preprimaria más del 50% de los niños que debieran recibir preparación pre-escolar aún no asisten a los centros educativos. Se infiere que una de las razones que más prevale son aspectos culturales de los padres, que consideran que sus hijos e hijas inicien sus estudios después de los 7 años. El 49% de la población del rango de edad de 7 a 12, aún no consigue la educación universal, principalmente por razones de trabajo. (PDM OT, MORALES, 2018)

La tasa de finalización de educación primaria para el año 2016 es de 0.95, este dato indica que, en el municipio de Morales, por cada 100 niños que inician el nivel primario, 95 finalizan los estudios del nivel primario.

En el municipio de Morales, un indicador positivo es que la paridad entre los géneros en la educación, en los niveles preprimaria, primaria, básica y diversificado, se logró, de acuerdo a los datos del Ministerio de Educación, en los cuatro niveles por más de 100 niñas que se matriculan para estudiar en cualquiera de estos cuatro niveles, 100 niños se matriculan.

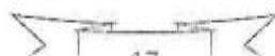
Tabla de paridad de género en educación en el municipio de Morales, Izabal, 2011 - 2016

NIVEL EDUCATIVO	2011	2012	2013	2014	2015	2016
Paridad en educación preprimaria	1.03	1.01	1.01	1.01	1.02	1.02
Paridad en educación primaria	1.01	1.01	1.02	1.02	1.02	1.02
Paridad en educación básica	1.03	1.03	1.03	1.03	1.03	1.02
Paridad en educación diversificada	1.04	1.04	1.04	1.03	1.03	1.03

Referencia: PDM OT Morales, 2018 – 2032

Entre las causas que afectan el acceso a la educación en el municipio de Morales, se pueden mencionar la falta de maestros, el deterioro de los edificios existentes, la necesidad de construcción de nueva infraestructura en lugares adecuados y accesibles, la falta de material didáctico para estudiantes y la construcción de edificios escolares en áreas con vulnerabilidad extrema, falta de material didáctico para docentes. Infraestructura educativa en riesgo ubicadas en zonas de riesgo a deslaves, derrumbes o cercano al río Motagua. (PDM OT, MORALES, 2018)

El municipio de Morales de acuerdo a registros del Ministerio de Educación cuenta con 604 centros educativos distribuidos en los cuatro niveles educativos, pre primaria (130), primaria, básico y diversificado, e incluye infraestructura para educación primaria para adultos, el 39.94% son privados, y el 14.40% está cerrado temporalmente, por diversas razones, por falta de docentes, por deterioro de la



infraestructura, la mayoría de ellos en el área rural. En el nivel diversificado solo existen seis centros en el área rural y seis en el área urbana, y la oferta de más de cuarenta de colegios privados, sin embargo no todas las familias podrá tener acceso por su nivel de ingresos. (PDM OT, MORALES, 2018)

En el área rural los centros educativos funcionando actualmente son 158 centros educativos públicos del nivel primario, 119 del nivel pre primario, 32 del nivel básico y 6 del nivel diversificado, adicionalmente uno municipal ubicado en Barrio Las Flores, de las diez centralidades todas cuentan con establecimiento de educación del nivel primario.

De acuerdo al análisis de amenazas y vulnerabilidades se identificó que existen tres centros educativos que se inundan y aunque han hecho mejoras a su infraestructura se encuentran en zona de afectación, y corresponden a las comunidades: Sioux, Swuich Quebrada, y Creek Zarco. (PDM OT, MORALES, 2018)

Cobertura de Servicios de Salud

Para la atención de la salud de la población, el municipio de Morales cuenta con 11 servicios de salud, entre ellos dos distritos de Salud uno tipo A en la cabecera municipal y una infraestructura de hospital regional, pero que no está funcionando por no contar con el personal y equipamiento necesario, y un centro de salud tipo B en la comunidad de Guaytán, que por su ubicación estratégica sobre la ruta CA-9 y accesible a varias comunidades, cuenta con este servicio.

El municipio de Morales también cuenta con 9 puestos de salud, 6 centralidades cuentan con puesto de salud estas son: Playitas, Cayuga, Río Negro, Campamento Tenedores, Cruce Champona y Línea, y Cerritos, y las comunidades de Virginia, Gran Cañon y Mojanales, centros asistenciales para atender en dos niveles de atención. Memoria VIGEPI (2015-2016). En el casco urbano, el municipio cuenta con la infraestructura de un hospital regional o distrital, sin embargo, no cuenta con el equipamiento y recurso humano, por tal razón no tiene aún la categoría correspondiente. (PDM OT, MORALES, 2018)

El recurso humano que atiende a la población del municipio de Morales, consiste en ocho médicos, un ginecólogo, diez enfermeras profesionales, ocho técnicos en salud rural, dos inspectores de saneamiento ambiental, 61 auxiliar de enfermería, siete digitadores, cuatro secretarias, tres laboratoristas, cinco conserjes, cuatro pilotos de ambulancia, un bodeguero y 29 vectores. También se cuenta con 150 comadronas adiestradas y registradas y 25 no registradas. (PDM OT, MORALES, 2018)

La tasa de mortalidad materna en el municipio de Morales se redujo. De acuerdo con los datos de la tabla, los casos de mortalidad materna han disminuido sustancialmente durante los años 2015 al 2017. A nivel departamental el municipio de Morales se encuentra en la cuarta posición en este indicador en el período 2016- 2017 la tasa de mortalidad del municipio Morales es menor que la tasa a nivel departamental.

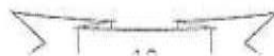
Tabla de tasa de mortalidad materna, municipio Morales, 2015 - 2017

Distritos	2015		2016		2017	
	Cantidad	%	Cantidad	%		
Morales	2	9.64	2	9.63	1	4.71
Departamento	11	7.42	15	9.96	9	5.76

Referencia: PDM OT Morales, 2018 – 2032

Para el municipio de Morales, es un dato alarmante que en el año 2016 el 26.33% de 1477 embarazos registrados corresponda a las mujeres en un rango de edad de 11 a 19 años, y para el año 2017 el 26.56% de 1133 casos registrados. El embarazo durante la adolescencia es considerado por la Organización Mundial de la Salud, como un embarazo de riesgo, debido a las repercusiones que tiene sobre la salud de la madre adolescente y su hijo, además de las consecuencias psicológicas y sociales, las cuales se duplican en las adolescentes menores de 20 años. (PDM OT, MORALES, 2018)

El impacto que puede causar estos embarazos prematuros repercute en el desarrollo económico del municipio, la gente joven representa una alta proporción de la población del municipio, aproximadamente una cuarta parte de la población



del municipio está entre los 10 y 19 años. Las decisiones o la forma de vida que esta población adopte, afectará el futuro del municipio, si los jóvenes desempeñarán un papel activo en el desarrollo del municipio, y si han de prepararse adecuadamente para hacerlo, necesitarán educación, capacitación, necesidades que no podrán ser satisfechas si asumen prematuramente las responsabilidades de la vida en unión y de la maternidad temprana. (PDM OT, MORALES, 2018)

Es importante que para la reducción de embarazos adolescentes se desarrollen estrategias y programas de educación en salud reproductiva, la prevención del embarazo adolescente debe ser prioridad para el sistema de salud pública, y se debe abordar a través de convenios interinstitucionales, con perspectiva étnica y de género.

Tabla para tipo de atención a partos en el municipio de Morales 2016 - 2017

Médica	Médica	Paramédica	Comadrona	Empírica	Ninguna	Total
2,016	1,339	140	161	63	85	1,788
2,017	993	162	110	47	61	1,373

Referencia: PDM OT Morales, 2018 – 2032

Las razones identificadas en el análisis de problemáticas y potencialidades, sobre la deficiencia en los servicios de salud, es por la poca inversión en programas de prevención, poco personal de atención, los servicios no cuentan con insumos médicos y medicamentos, infraestructura deteriorada, falta de infraestructura y atención para personas con discapacidad. (PDM OT, MORALES, 2018)

Los servicios de salud, en el municipio de Morales, desde hace más de 3 años no cuentan con extensión de cobertura, y el personal con el cuentan actualmente, no son suficientes para cubrir todas las poblaciones, con poco personal, la cobertura ha bajado, y se teme el incremento de indicadores de salud.

En función de las centralidades que son coincidentes con las dinámicas de movilidad por servicios de salud, únicamente la cabera municipal y Navajoa cuentan con Centro de Salud y ambos se localizan en la zona norte del municipio.

Lo cual es claro indicio de la necesidad de fortalecer al resto de centralidades para contribuir a equilibrar el acceso a salud. El acceso a servicios de salud es deficiente para todo el municipio. (PDM OT, MORALES, 2018)

Los servicios de salud del municipio también cubren la atención de la desnutrición, los casos de desnutrición crónica se incrementan, aunque de aguda, la tendencia es la disminución, pero la deficiencia en los servicios de salud contribuye al incremento de los casos.

Servicios Públicos Básicos

Según censo 2002, las centralidades del municipio de Morales, con mayor acceso a servicios básicos de agua y energía eléctrica son: Cayuga, Río Blanco, Tenedores y la Ruidos, y en menos porcentaje tienen acceso a drenajes. Considerando los índices de marginación (por lugar poblado) coincide que los índices más altos están registrados en la zona sur del municipio, especialmente en las zonas de montaña.

Tabla de cobertura de sistemas de agua potable, drenajes y energía eléctrica

Centros Poblados	Total Viviendas	% cobertura Agua	% Cobertura drenajes	% Cobertura electricidad
Los cerritos	1945	46.87	3.19	29.13
Las animas	150	23.62	0.00	16.67
Rio negro	698	30.65	0.00	15.12
Playitas	1753	56.21	2.61	28.61
Arapahoe viejo	759	59.21	19.93	22.18
La libertad	1762	9.13	5.01	63.96
Gran Cañon	769	64.27	1.95	70.21
Rio blanco	288	76.01	0.23	87.17
Cayuga	2056	60.50	3.07	52.94
La ruidosa	785	68.94	7.25	61.24
Tenedores-Estación	1130	60.31	8.79	50.78

Referencia: PDM OT Morales, 2018 – 2032

Con base a información proporcionada por la Dirección de Área de Salud de Izabal, el municipio de Morales cuenta con 11 sistemas de agua del área urbana, tienen vigilancia de cloro residual, y 8 del área rural, cuenta con 8 sistemas

vigilados. También cuenta en el área urbana cuenta con sistema de agua con certificado de la calidad del agua abastecida, incluye 12 pozos por bombeo y 2 plantas de tratamiento por gravedad, beneficia a 23,408 personas. (PDM OT, MORALES, 2018)

El índice de cobertura eléctrica del municipio Morales es de 81.79%, con un incremento 12 12.99% en relación con el dato base del año 2010. La energía eléctrica la distribuye DEORSA.

La infraestructura para saneamiento es nula para la disposición y tratamiento de aguas residuales, aunque en la cabecera municipal existe drenaje sanitario y pluvial pero el destino final del agua residual se vierte en los ríos.

Según el departamento de saneamiento de la Dirección de Área de Salud de Izabal, el municipio cuenta con 13 sistemas urbanos de abastecimiento de agua, registrados en SIVIAGUA, y 111 sistemas rurales, la cobertura de vigilancia es de 84.61% en el área urbana y 16.21% en el área rural, lo que implica, que esto pueda generar, enfermedades infectocontagiosas, o bien contribuir a incrementar índices de desnutrición. (PDM OT, MORALES, 2018)

La gestión y manejo de los residuos y desechos sólidos es inadecuada, debido a que no existe infraestructura para el tratamiento y destino final, en el municipio se cuentan con un botadero municipal a cielo abierto, y varios basureros clandestinos localizados en el municipio, por su parte la recolección se realiza en la cabecera municipal.

Deterioro Ambiental y de Recursos Naturales

En la estructura del territorio del municipio de Morales se distinguen el río Motagua que lo atraviesa de sur oeste a noroeste y; hacia el sur, en el límite con Honduras, las Montañas del Espíritu Santo y Sierra Caral, formando ambos un sistema con un amplio valle que en la actualidad es destinado a cultivos extensivos y ganadería. Como elemento natural el río es un importante recurso que contribuye a definir las grandes dinámicas de movilidad y productividad del municipio, al norte

y paralelo a él, se localiza la CA-9 que, a nivel nacional es una de las vías que estructuran el país. (PDM OT, MORALES, 2018)

La deforestación y el cambio de uso de suelo, son los principales conflictos que se registran en el municipio de Morales, derivados del cambio de uso del suelo, los cuales ejercen presión especialmente en las áreas protegidas del municipio, principalmente por el avance de la frontera agrícola y actividades propias de los centros poblados., la contaminación por liberación de gases de efecto invernadero, seguirá con el deterioro de los recursos naturales del municipio de Morales.

Falta de ordenamiento territorial y de aplicación de normativas ambientales, contribuye al deterioro ambiental.

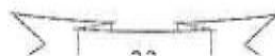
El municipio de Morales no cuenta con planta de tratamiento, y la recolección de basura se realiza en el área urbana, cuenta con un botadero a cielo abierto. (PDM OT, MORALES, 2018)

Conflictividad Agraria

La falta de certeza jurídica ha intensificado últimamente la problemática agraria en el municipio, principalmente con las fincas nacionales, o bien fincas en proceso de extinción de dominio: Por ejemplo, los casos resientes, finca nacional Navajoa, donde hubo ocupación por un grupo de familias que se autodenominan de la asociación CODECA y en la comunidad de Playitas correspondientemente, donde se prevé que realicen ocupaciones.

Estos procesos de ocupación han provocado malestar por la población de la comunidad y de comunidades aledañas.

La explotación ilegal de recursos naturales, la degradación de los mismos por ocupación y deforestación. La disminución y la pérdida de la biodiversidad en el municipio de Morales, daño a los ecosistemas deterioro de los suelos por las quemas, y la erosión y la contaminación de los recursos hídricos, en gran medida como el del río Motagua, y otros ríos. (PDM OT, MORALES, 2018)



Participación Ciudadana en la Gestión del Desarrollo Humano

En cada una de las centralidades y microrregiones del municipio de Morales, cuentan con Consejo Comunitario de Desarrollo de Primer y Segundo Nivel según corresponda.

Sin participación ciudadana, no se pueden abordar las problemáticas del municipio, porque las decisiones estarían sesgadas. Al no contar con la participación ciudadana los procesos y proyectos pueden perder legitimización.

Se encuentra activo el Consejo Municipal de Desarrollo, donde participan COCODES representando a los lugares poblados. (PDM OT, MORALES, 2018)

Desempleo

De acuerdo con el censo 2002 la Población Económicamente Activa (PEA) del municipio de Morales era un 29% del total de población, el 22% es masculino y el 7% femenino, de las diferentes actividades que se realizan en el Municipio.

El 60.73% de la población trabajadora lo integran las personas que trabajan en el área agropecuaria. El comercio y los servicios forman otro sector importante con un 19.12y la participación de las actividades restantes es escasa.

La actividad agrícola ocupa un sector considerable de la población representada en un 33.52%, esto debido a que en el área rural siembran para el autoconsumo y para el comercio

En menor porcentaje participan la actividad pecuaria, artesanal, industrial y agroindustrial, que son de suma importancia para la economía del Municipio, que en su momento generaron empleo, pero, actualmente no genera mayores fuentes de empleo.

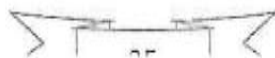
Al haber establecido el comercio actual y no crecer no existen oportunidades de empleo para los jóvenes, por lo que éstos deben emigrar a otro territorio a nivel nacional o al extranjero. En el municipio de Morales se dan dos tipos de migración: la primera dentro del País y la segunda al extranjero. (PDM OT, MORALES, 2018)

Parte de los ingresos constantes de un significativo número de la población tanto en el área urbana como rural del municipio de Morales, lo constituyen las remesas enviadas por familiares que viajan principalmente a Estados Unidos, por el factor económico, por temporadas entre 3 a 5 meses, algunos poseen nacionalidad estadounidense, otros viajan con visa de trabajo, o bien existe un grupo de la población que viaja de forma ilegal, esta migración se da en las diez centralidades incluyendo el casco urbano.

Poca Consolidación y Desarrollo de Destinos Turísticos

El municipio de Morales posee diversos recursos naturales, consisten en áreas protegidas, que se consideran como gran potencial turístico, ecológico, senderismo, entre algunos, el parque Nacional de las cuevas del Silvino, La Reserva Forestal e Hídrica de Sierra Caral, y también el Parque Regional Municipal Montaña Chiclera entre los más importantes.

Las remesas representan para muchas familias del municipio de Morales, un apoyo para mejorar sus condiciones económicas, y se refleja en la economía del municipio, aunque el incremento de remesas no es sinónimo de más desarrollo, sino de paliativos inmediatos para afrontar las dificultades económicas de la población, para que tengan un mayor impacto, las remesas deben ser utilizadas en inversiones de actividades que conduzcan a la productividad pero los escenarios de pobreza pintan una realidad distinta en el área rural, en donde esos recursos llegados del exterior se utilizan para subsistencia diaria y mejorar su calidad de vida (vivienda, vehículos, muebles y electrodomésticos, y otros). (PDM OT, MORALES, 2018)



Diagnóstico Social y Productivo

Se inició el trabajo a nivel de las técnicas de investigación documental, investigación bibliográfica y a través de entrevistas telefónicas, con las cuales se recopiló la información preliminar, la cual fue discutida al realizarse una reunión en el caserío con los dirigentes comunitarios y habitantes de la comunidad, para que la avalaran.

Componentes del Diagnóstico de proyectos productivos en tierras comunales

1. Antecedentes
2. Ubicación Geográfica
3. Demografía
4. Infraestructura Social o Comunal
5. Factores y zonas de Riesgo Físicos y Sociales
6. Relaciones de Equidad de Género
7. Organización Comunitaria
8. Visualizar los recursos, servicios, población y potencialidades de la comunidad
9. Proyectos y programas productivos en funcionamiento.

COORDINACIÓN CON AUTORIDADES COMUNITARIAS DEL CASERÍO CUMBRE SAN JOSÉ

Capítulo 1. Coordinación con autoridades comunitarias para la logística de la recolección de información estratégica del Caserío Cumbre San José, así como realizar una coordinación con el técnico de Tierras Comunales de la Dirección Municipal del RIC, para participar en el proceso de realización del diagnóstico comunitario.

Se inició el proceso con la comunicación vía telefónica con el técnico municipal de Tierras Comunes Licenciado Edin Estuardo Díaz, con sede en la Dirección Municipal del RIC de Izabal, para que a través de él se pudiera tener contacto vía telefónica con las autoridades comunitarias del Caserío Cumbre San José, ante lo cual indicó el Lic. Díaz que en el Caserío solo existe el Consejo Comunitario de Desarrollo –COCODE- y es dirigido por el señor Felix Colay Gabriel, comunicándose con el señor Colay, quien atendió la comunicación; explicándole algunos aspectos generales del trabajo que como RIC se hará en la aldea.

Posteriormente vía telefónica se conversó con el señor Felix Colay, para tener los primeros acercamientos y definir el proceso a realizar para obtener información sensible que ayudara a realizar el diagnóstico social y productivo, estableciendo reuniones vía telefónica para que, luego de plantear algunos cuestionamientos sobre aspectos generales de la aldea, pudiera dar las respuestas necesarias, logrando realizar una visita de campo al Caserío Cumbre San José, para la recopilación de la información directamente con miembros de la Junta Directiva del COCODE.

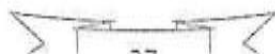
Capítulo 2. Resultados del diagnóstico preliminar

Teniendo el resultado de la investigación documental, bibliográfica y entrevistas con el Presidente del COCODE y en la visita de campo a la aldea, se obtuvo la siguiente información:

Antecedentes

El Caserío Cumbre San José del municipio de Morales, del departamento de Izabal, inició como caserío el 13 de agosto del 1944, cuando empezaron a realizar las actividades para tener escuela, inaugurándola en 1994.

Fue fundada por 3 familias, quienes llegaron a posesionarse en la selva de la Aldea Cumbre Rosario, en un área nacional, siendo las familias Ramos Jordán, Vega y Arias, a quienes les tocó descombrar las áreas para vivienda y los caminos para salir y entrar.



Dentro del grupo de vecinos de la comunidad, se encontraba doña Guillermina Vega (de cariño le llaman doña Mina), perteneciente a la segunda familia que llegó a vivir al lugar, narrando las odiseas que vivieron junto con su mamá, ya que al llegar, solo encontraron selva virgen, en la cual se escuchaban a lo lejos los sonidos de animales como jaguares, monos aulladores, aves de distintas especies, época que fue muy dura, pero que los forjó como familias que descubrieron un paraíso terrenal, a pesar de las penurias y pocos recursos para subsistir.

Al poco tiempo de vivir en la comunidad, llegó un joven Desiderio Payés, con quien se casó al poco tiempo y quien les ayudó a construir la primera vivienda casi formal que tuvieron.

Con personas como doña Mina, se construyen tantos procesos de vida, que se vuelven parte de la historia, que en este tiempo es una historia viva a sus 82 años de edad.

Al principio fue un área que pertenecía a la Aldea Cumbre Rosario, volviéndose Caserío en el año 1994, siendo área nacional, posteriormente pasó a ser parcelamiento, llegando a la actualidad como caserío, por lo que las personas llegaron a posesionarse de su respectiva área principalmente para vivienda.

Debido a que no había caminos bien definidos, fueron los madereros los que abrieron las primeras brechas para extraer la madera, por lo que de esa manera quedó realizada la calle principal del caserío. Intervinieron para completar los caminos o brechas dos familias Roque y Colay, quienes permitieron que se hicieran dichas brechas.

Antes de 1994, la comunidad no tenía nombre, pertenecía a la aldea Cumbre Rosario y viendo la necesidad de que los niños no fueran a estudiar hasta la Aldea El Rosario todos los días, don José Mendoza Aldana tuvo la idea de que solicitaran al Ministerio de Educación que les autorizara y construyera la Escuela, por lo que debido a esa brillante idea, algunos miembros de la comunidad,

tomaron la decisión de nombrarla con el nombre de don José, llamándola Cumbre San José, como un homenaje para recordarlo por la iniciativa que tuvo.

En la actualidad está conformada por 60 familias, esparcidas a lo largo de toda la comunidad.

En la Aldea no tienen ningún centro ceremonial, ya que no existen grupos religiosos que realicen ritos de acuerdo a sus creencias.

Los servicios básicos proporcionados por el Gobierno son la energía eléctrica y la educación principalmente, el apoyo de salud es ocasional con campañas de vacunación por ejemplo.

Ubicación Geográfica

El Caserío Cumbre San José pertenece según la división administrativa del municipio a la micro-región XV; está localizada a la altura del kilómetro 250 de la ruta CA-13, que conduce de Río Dulce de Livingston en Izabal a Guatemala, a 22 kilómetros de la cabecera municipal Morales, colindando al Norte con la Comunidad Cumbre San Agustín, al Sur con la Comunidad de Cumbre El Rosario, al Oeste con la Comunidad El Rosario y al Este con Santa Marta.

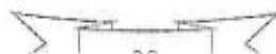
La Aldea no está diseñada por calles y avenidas, tiene solo una calle principal, habiendo pequeños callejones hacia las viviendas esparcidas en toda el área de terreno y calles vecinales que se dirigen a aldeas como San Agustín y a Santa Marta.

Demografía

Población

El Caserío Cumbre San José está conformado en la actualidad por 71 familias, con un promedio de 280 personas, 88 hombres, 86 mujeres y 106 menores de edad, datos proporcionados por el COCODE el 31.43% son hombres, el 30.71 son mujeres y el 37.86% son menores.

Ya hay en el caserío 64 casas habitadas por familias.



El idioma que hablan es el español. La ascendencia de la población es de origen Ladina.

Infraestructura Social o Comunal

Salud

Los miembros del Consejo Comunitario de Desarrollo presentes indicaron que no existe Puesto de Salud, debido a que son pocos habitantes para que el Ministerio de Salud invierta en uno, por lo que tienen que asistir a la Aldea El Rosario o a la cabecera municipal en Morales.

No está contemplado tener una una comisión de salud que pudiera apoyar al Ministerio de Salud en la atención a la población y con el apoyo de la Comisión Municipal de Salud –COMUSA- que pertenece al COMUDE. Hay 3 comadronas que ayudan a las mujeres en los partos, las mujeres al necesitar atención hospitalaria se dirigen al Centro de Salud de Morales, a la fecha no han recibido capacitación del Ministerio de Salud, son empíricas, que han aprendido a través del tiempo y de la práctica.

Seguridad Alimentaria

Al igual que en muchas de las comunidades del país, el manejo de información sobre seguridad alimentaria y nutricional es muy escasa o nula, el Caserío Cumbre San José no escapa a esos problemas tremendos de falta de información, no manejando datos estadísticos los miembros del COCODE.

Educación

El Caserío tiene una Escuela Nacional Rural Mixta de Pre primaria y Primaria, teniendo una sección de Pre primaria y los 6 grados de la Primaria, fueron nombradas 3 maestras, una imparte clases en la Pre primaria; otra maestra imparte a los grados 1º., 2º. y 3º. y la otra maestra que es Directora con grado imparte clases en 4º., 5º. y 6º; la Directora se llama Gloria Esperanza López Morales. Como en la mayoría de comunidades pequeñas del área rural del país, los estudiantes al terminar la Primaria, tienen que tomar la decisión de salir de la

comunidad si desean continuar con sus estudios de Básico, Diversificado y si tienen la oportunidad estudiar en la universidad, principalmente se dirigen hacia la cabecera municipal, ya que allí encuentran establecimientos tanto nacionales como privados para seguir con sus estudios.

En años anteriores en la Escuela enseñaban sobre la producción agrícola a través de pequeños huertos escolares, en la actualidad ya no realizan esa enseñanza.

Tabla: cantidad de alumnos de la Escuela por grado y sexo, 2022

	Hombres	Mujeres	Total
Pre primaria	8	4	12
Primero	1	8	9
Segundo	3	6	9
Tercero	2	4	6
Cuarto	0	5	5
Quinto	6	3	9
Sexto	3	2	5

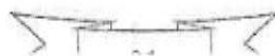
Fuente: Datos proporcionados por miembros del COCODE

En la actualidad, por instrucciones del Presidente de la República, el Ministerio de Educación, con el apoyo del Ministerio de Comunicaciones, Infraestructura y Vivienda –CIV- y la Municipalidad de Morales, están realizando el proceso para construcción y equipamiento de la Escuela del caserío, habiendo el COCODE donado el terreno ubicado en el campo de foot ball a la municipalidad, para que ella pueda darla en donación al Ministerio de Educación, para que sea la Unidad de Construcción de Edificios del Ministerio de Comunicación, quien la construya.

En la comunidad se han realizado varios Censos Poblacionales como el Censo del 2018 realizado por el INE y el Censo poblacional realizado en el 2021 por el COCODE.

Factores y zonas de Riesgo Físicos y Sociales

Debido a que el riesgo es la posibilidad, cuando el resultado es incierto, de que ocurran consecuencias adversas para la vida; los medios de subsistencia; la salud; los ecosistemas y las especies; los bienes económicos, sociales y



culturales; los servicios (incluidos los servicios ambientales) y la infraestructura a consecuencia de fenómenos y tendencias asociados al clima.

En el Caserío debido a su topografía del terreno, no ha tenido inundaciones fuertes, según explican miembros del COCODE, pequeños deslaves en las áreas con mayor inclinación.

Dicen los miembros del COCODE que no han tenido riesgo con grupos criminales organizados, ni con grupos catalogados como maras, siendo una comunidad muy tranquila, todos los habitantes se protegen, no es normal los robos.

La vulnerabilidad es más fuerte en el aspecto social, debido a la falta de fuentes de trabajo, lo que hace que tengan que salir a trabajar a otras comunidades para mantener su sustento diario.

Relaciones de Equidad de Género

En la comunidad la relación de mujeres y los hombres ha ido mejorando a través del tiempo, ya que las mujeres han tenido oportunidad de participar en todas las actividades que se realizan, manteniendo presencia en los cuadros directivos, ya que siempre ha habido mujeres en las juntas directivas; son productoras agrícolas, produciendo cultivos en pequeña escala principalmente para consumo familiar.

Debido a que es una comunidad pequeña, no se ha sabido de problemas intrafamiliares, principalmente violencia contra la mujer, mencionan que los problemas son resueltos en las propias casas.

Debido a que en el COCODE se han formado comisiones, tienen creada la Comisión de la Mujer y está vigente, con la finalidad de apoyar y ayudar a las mujeres que en su mayoría tienen actividades propias de la casa y de trabajo.

Organización Comunitaria

El caserío está organizado para su funcionamiento a través del Consejo Comunitario de Desarrollo –COCODE-, integrado por seis personas, las cuales son electas cada dos años por la Asamblea General, quienes toman las

decisiones del manejo administrativo de la comunidad con el apoyo de la Asamblea General, siendo ellos:

No.	NOMBRE	CARGO
1	Felix Alberto Colay Gabriel	Presidente y Alcalde Comunitario
2	Álvaro Ernesto Mendoza Aragón	Secretario
3	Feliciano Ramírez Mendoza	Tesorero
4	Heydi Verónica Ramírez Ortega	Comisión de Educación
5	Yanine Floridalma Castillo Recinos	Comisión de la Niñez y Adolescencia
6	Gilberto Aragón Díaz	Comisión de Infraestructura
7	Edvin Leonel Colay Gabriel	Comisión de Gestiones Humanitarias
8	Adelmira Perdomo Cruz	Comisión del Adulto Mayor
9	Noé Padilla Ortega	Comisión de Deportes
10	Melvin Daniel Díaz Agosto	Comisión de Agricultura
11	Juan Antonio Sánchez Vásquez	Comisión de Salud

Tienen personería jurídica desde el 2009, principalmente para que el COCODE pueda funcionar dentro de la Ley de Consejos de Desarrollo Urbano y Rural – CODEDUR, siendo don Felix Colay Gabriel el Representante Legal de la comunidad.

Una de sus funciones principales es velar por el derecho posesión y uso de la tierra, de acuerdo a sus formas propias de organización en el marco de los principios, valores, normas y procedimientos tradicionales para garantizar la paz social en la comunidad.

Tienen comisiones formadas fuera del COCODE que están trabajando bien, siendo ellas: Comisión de la Mujer, Comisión de la Juventud; crearon la ASOCUMSAJ que es la Asociación no Lucrativa Cumbre San José.

Como la mayoría de comunidades del interior del país, no tienen manuales de funcionamiento administrativo, ya que no lo han contemplado hasta la actualidad.

No han recibido capacitaciones para el manejo administrativo de la comunidad, aunque han recibido capacitaciones de instituciones como INGUAT en temas de deporte, cultura y artesanía y el Fondo de Tierras, de quienes recibieron capacitación en el cuidado de la parcela en donde se encuentra el nacimiento de agua.

Hasta la actualidad no conocen que alguna institución haya realizado algún trabajo de investigación sobre el Caserío.

Están teniendo muy buena relación con la Municipalidad de Morales, teniendo buena comunicación con el Alcalde Municipal, de quienes han tenido apoyo para el 50% de arreglo del camino y principalmente en la construcción de la Escuela, calculando que en el 2023 inicien el proceso de construcción, habiendo cumplido todos los requisitos necesarios que cumplir.

Agua

En la comunidad tienen un nacimiento de agua que les surte de agua entubada a todas las casas, pero debido a la capacidad del nacimiento, tienen que racionar el servicio domiciliario, dividiendo el Caserío en dos sectores para surtir a cada sector cada 24 horas, con la finalidad de que todos tengan las mismas posibilidades de servicio.

Mantienen comprando cloro, pero solo es utilizado para limpiar el tanque de distribución, siendo importante indicar que cada familia paga Q10.00 mensuales por el servicio de agua, con la finalidad de mantener un fontanero, que mantenga viable todo el sistema.

La Institución Plan Internacional los capacitó en el uso y conservación del agua, además les donó la construcción del tanque de captación.

Es importante resaltar que el 22 de marzo 2022, el Presidente de la República, llegó al Caserío, con la finalidad de realizar la entrega de escrituras a todas las familias del polígono donde se encuentra ubicado el nacimiento de agua, terminando así el proceso de adjudicación, como parte del Programa de Adjudicación de Tierras del Estado.

Tienen un río en la parte baja de la comunidad llamado Amatillo.

Saneamiento

No cuentan con una cobertura de red de drenaje domiciliar, la mayoría de desechos familiares son llevados a terrenos para enterrarlos y producir abono, así como ya tienen fosas sépticas a donde llegan los desechos del uso del baño lavable.

No tienen una empresa de recolección de basura que sea privada o tren de aseo municipal, la basura la entierran, aunque hay un basurero cercano en la Aldea las Cruces, pero pocas familias lo utilizan.

Energía Eléctrica

En la comunidad, todas las casas tienen el servicio de energía eléctrica, así como tienen iluminación pública en las áreas más pobladas, ENERGUATE es la empresa que les provee de alumbrado público y luz domiciliar.

Telecomunicaciones

La mayoría de personas de la comunidad poseen teléfono celular, teniendo de las dos empresas que prestan ese servicio, usándolos de acuerdo a sus posibilidades económicas.

Cementerio

La comunidad como es pequeña, no tienen cementerio, por lo que tienen la necesidad de llevar a sus fallecidos al cementerio de la Aldea Agua Blanca en su



mayoría, pero algunas familias han llevado a sus fallecidos a enterrarlos hasta el cementerio de Morales.

Religión

Tienen Iglesia Católica únicamente, ya que aproximadamente el 95% de la población son católicos y el 5% son cristianos no católicos.

Su fiesta patronal la realizan el 9 de marzo, teniendo como Santo Patrón a San José.

Trabajo

Debido a los pocos recursos disponibles en el caserío, la mayoría de adultos, salen a trabajar todo el año, principalmente a la cabecera municipal en Morales, aunque hay trabajos en la comunidad como agricultura, albañilería, costureras

Debido a la falta de trabajo, han emigrado varios habitantes fuera del país, principalmente a Estados Unidos e Italia, más o menos 25 personas, de tal manera que hay familias que reciben remesas familiares mensuales.

No tienen mercado, por lo que se ven en la necesidad de ir a las aldeas cercanas y a Morales a abastecerse de sus productos de primera necesidad.

Debido a las pocas áreas disponibles comunales, solo tienen un pequeño campo de foot ball como instalaciones deportivas

Proyectos y programas productivos en funcionamiento

En la actualidad no han tenido intervención de ninguna institución tanto nacional como internacional, referida al apoyo con proyectos productivos.

En años anteriores tuvieron el apoyo de instituciones como Plan Internacional que les enseñó a cultivar piña, de esa enseñanza, solo quedaron como 5 productores, los cuales la venden a la orilla de la carretera, en las ventas de frutas que especialmente es de piña.

Cáritas Arquidiocesana llegó a la comunidad para enseñarles principalmente a las mujeres la producción de hortalizas, pero en la actualidad ya no están produciendo dichos cultivos.

Hasta la fecha no han tenido ningún apoyo de las Universidades del país, ya que no han tenido el apoyo de estudiantes que realizan el Ejercicio Profesional Supervisado –EPS-, de ninguna de las carreras sociales.

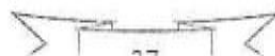
Los cultivos agrícolas que algunas familias están produciendo en pequeñas áreas de terreno, principalmente para consumo familiar son: rambután (Nephelium lappaceum) maíz (Zea mays), el frijol (Phaseolus vulgaris), yuca (Manihot esculenta), yampí (Dioscorea trifida), malanga (Colocasia esculenta), piña (Anana comosus), limón (Citrus limón), naranja (Citrus sinensis), coco (Cocos nucifera), aguacate (Persea americana), mango (Mangifera indica), plátano (Musa paradisiaca), banano (Musa paradisiaca), manzana rosa (Syzygium jambos).

No han tenido créditos para actividades productivas de instituciones crediticias, ni siquiera para los problemas causados por la pandemia o con las tormentas causantes de desastres naturales.

Instituciones por ejemplo, Organizaciones No Gubernamentales –ONG’s- no los han apoyado a través de sus actividades institucionales.

En cuanto al manejo de los recursos naturales renovables: suelo, agua y bosque, no han recibido apoyo de ninguna institución en el manejo del área comunal, por lo que el cuidado del recurso lo realizan todos apoyando las actividades que la junta directiva del COCODE realiza para su conservación.

El bosque que poseen está compuesto principalmente por las especies latifoliadas, (hoja ancha), como ejemplo: cedro (Cedrela odorata), tronador (tecoma stans), palo blanco (Tabebuia donnell-smithii), laurel (Laurus nobilis), chicozapote (Manikara zapota), Santa María (Calophyllum calaba L), Ceiba (Ceiba pentandra).





Fuente: Diagnóstico previo, Dirección Municipal RIC, Morales, Izabal


El área comunal, declarada por el RIC como Tierra Comunal, tiene una superficie de noventa mil cuatrocientos veintiocho punto ochenta metros cuadrados (90,428.8 mts²). Los habitantes de la comunidad tomaron la decisión de solicitar la declaratoria, debido a que la zona boscosa natural se ha ido reduciendo debido a la expansión de la frontera agrícola y ganadera, explotación maderera o por el crecimiento demográfico.

Quieren proteger el recurso florístico y animal, como ejemplo: tacuazines, comadrejas, ardillas, conejos, armadillos, mapaches y una diversidad de aves.

Es de resaltar que dentro del proceso de declaración administrativa de tierra comunal en el Caserío, la Dirección Municipal del RIC en Izabal, los apoyó incentivándolos para que le dieran seguimiento a una solicitud de regularización del área comunal que habían realizado ante el Fondo de Tierras, lo que dio como resultado que lograran que se les adjudicara escrituras del polígono donde se ubica el nacimiento de agua que surte a la comunidad.

CONCLUSIONES

1. Al igual que muchas de las comunidades del interior del país, en el Caserío Cumbre San José las intervenciones de las instituciones gubernamentales, principalmente, no están apoyando ni llegando a realizar actividades propias de sus fines para los que fueron creados, de tal manera que tienen que solventar sus propios problemas con sus recursos y sus posibilidades de comunidad.
2. Toda la problemática tanto social como productiva de la comunidad es resuelta por el COCODE, como institución legalmente constituida y la que tiene el mandato de la Asamblea General.
3. Como muchas comunidades, no tienen documentos que les ayude a tener un historial de los procesos de desarrollo comunitario que han realizado, la mayoría de información es transmitida de persona a persona, quedando escrito solo las actividades principales que realizan, en actas realizadas por la Junta Directiva del COCODE.
4. Debido al crecimiento poblacional tienen que racionar la distribución del agua domiciliar, debido a que el caudal que proporciona el nacimiento aunque se mantiene a la fecha, no tiene la capacitada de surtir a toda la población.
5. Debido a que el agua que llega a las casas de habitación no es clorada, tienen que hervir el agua o comprar el agua potable a personas que llegan a vender productos básicos.
6. No están preparados para los cambios generacionales que se den en el manejo administrativo comunitario, ya que los jóvenes no han recibido capacitación de ninguna institución gubernamental.
7. No tienen servicios de salud en la comunidad, que los ayude a solucionar enfermedades menores, teniendo que salir hacia comunidades cercanas y a la cabecera municipal.
8. La construcción del edificio de la Escuela Oficial Rural Mixta, les ayudará a que los niños y niñas tengan mejores condiciones de aprendizaje y salgan mejor preparados y preparadas de la escuela primaria.



RECOMENDACIONES

1. Es importante que las autoridades del COCODE, tengan la posibilidad de realizar solicitudes a las instituciones gubernamentales para el apoyo en procesos de desarrollo que necesiten.
2. Es necesario que las autoridades del COCODE inicien el proceso para lograr que instituciones gubernamentales principalmente, realicen capacitaciones con la finalidad de realizar manuales de procedimientos administrativos, para el manejo administrativo de la comunidad.
3. Es importante que el RIC le de acompañamiento a las comunidades declaradas Tierras Comunales, para que tengan la oportunidad de que las instituciones gubernamentales, privadas e internacionales intervengan en el territorio a través de los apoyos interinstitucionales que se puedan programar.
4. Es importante que comiencen a realizar manuales administrativos, que les ayude a que las nuevas generaciones de directivos que integren la Junta Directiva puedan realizar su labor eficientemente, para el mejor manejo administrativo de la comunidad.

BIBLIOGRAFÍA

1. Elías, Silvel. 2007. El Diagnóstico de Tierras Comunales en Territorios Indígenas en Guatemala.
2. Gobierno de Guatemala. 2009. Política Nacional de Desarrollo Rural Integral. Guatemala.
3. Municipalidad de Morales. 2018. Plan de Desarrollo Municipal y Ordenamiento Territorial –PDM OT-
4. Organización de las Naciones Unidas para la Alimentación y la Agricultura, 2012. Directrices Voluntarias sobre la gobernanza responsable de la tenencia de la tierra, la pesca y los bosques en el contexto de la seguridad alimentaria nacional.
5. Registro de Información Catastral. 2011. Ley del Registro de Información Catastral, Decreto 41-2005 del Congreso de la República de Guatemala y Reglamento de la Ley del Registro de Información Catastral.
6. _____. 2011. Reglamento Específico para Reconocimiento y Declaración de Tierras Comunales.
7. _____. 2021. Diagnóstico previo de identificación y localización de posibles tierras comunales. Dirección Municipal RIC, Izabal.
8. Secretaría de Planificación y Programación de la Presidencia –SEGEPLAN- Plan Municipal de Desarrollo –PDM- Puerto Barrios, 2018.
9. -----, 2018. Guía Metodológica para la Elaboración del Plan de Desarrollo Municipal y Ordenamiento Territorial en Guatemala.

ANEXOS

La información recopilada a través de las entrevistas vía telefónica y en la reunión en la comunidad, fueron realizadas gracias al apoyo de las siguientes personas:

Licenciado Edin Estuardo Díaz, Técnico en Tierras Comunales de la Dirección Municipal del RIC del departamento de Izabal.

Felix Alberto Colay Gabriel, Presidente del Consejo Comunitario de Desarrollo y Alcalde Auxiliar.

Feliciano Ramírez Mendoza, tesorero del Consejo Comunitario de Desarrollo

Irma Yolanda Hernández Felipe, vecina de la comunidad

Álvaro Mendoza, Secretario del consejo Comunitario de Desarrollo

CUESTIONARIO DE RECOPIACIÓN DE INFORMACIÓN ESTRATÉGICA PARA REALIZAR EL DIAGNÓSTICO SOCIAL Y PRODUCTIVO EN LAS TIERRAS COMUNALES, ALDEA CUMBRE SAN JOSÉ, MORALES, IZABAL


TEMA ORGANIZATIVO

1. ¿En qué año fue fundada el Caserío Cumbre San José?
2. ¿Quiénes y cuántos fundaron Cumbre San José?
3. ¿Cuántas familias participaron en la fundación de Cumbre San José?
4. ¿Cómo lograron que el Gobierno les diera la tierra para fundar el Caserío?
5. ¿En la actualidad cuántas familias conforman el Caserío?
6. ¿Quién planificó la comunidad?
7. ¿Cuál es la historia del Caserío? ¿Qué acontecimientos y personas ayudaron a darle forma a el Caserío?
8. ¿Qué significado tiene el nombre Cumbre San José?
9. ¿Qué comisiones están conformadas en el Caserío?
10. ¿Tienen personería jurídica?
11. ¿Si hay comisiones conformadas cómo se organizan para dirigir el Caserío?
12. ¿Tienen manuales de procedimientos administrativos para dirigir el Caserío?
13. ¿Han recibido alguna capacitación de organización no lucrativa o del gobierno para el manejo administrativo del Caserío?
14. ¿Han realizado trabajos de investigación sobre el Caserío?
15. ¿Cuál es el último censo poblacional, ya sea del INE o realizado por ustedes?
16. ¿Quiénes son los líderes del gobierno de la comunidad?

17. ¿Qué idiomas hablan en el Caserío?
18. ¿Han tenido el apoyo de estudiantes universitarios en el tema agrícola?
19. ¿Cuál es la relación actual con la Corporación Municipal de Morales?
20. ¿Han tenido beneficios directamente de la Corporación Municipal de Morales?

INFRAESTRUCTURA

1. ¿Qué recursos naturales existen en el área?
2. ¿Qué servicios básicos son provistos por el gobierno local y el gobierno nacional?
3. ¿Tienen Centro o Puesto de Salud? y ¿Qué personal lo atiende?
4. ¿Hay comadronas en la aldea y cuántas son?
5. ¿Las comadronas han sido capacitadas por el Ministerio de Salud?
6. ¿Qué niveles educativos tienen en el Caserío?
7. ¿Cuántos niños y niñas van a la escuela primaria?
8. ¿Sabe el nombre del o de la directora de la escuela primaria?
9. ¿Dentro del plan de estudios se incluye la producción agrícola (huertos escolares)?
10. ¿Cuántas casas tiene el Caserío?
11. ¿Cómo les proveen el servicio de agua? ¿Para qué la utilizan?
12. ¿Tienen pozo propio del Caserío? ¿Quién la administra? ¿Cómo la administran? ¿Pagan por el servicio?
13. ¿El agua que llega a las casas es clorada o solo agua entubada?
14. ¿A todas las casas de la aldea les llega el agua?
15. ¿Cuáles son los trabajos principales en el Caserío?
16. ¿Salen a trabajar personas de la aldea y a dónde van principalmente?
17. ¿Hay una fecha especial para trabajar fuera del Caserío?
18. ¿Tienen área para cultivos en la aldea y qué cultivos producen?
19. ¿Tienen alguna asociación o cooperativa de agricultores para vender sus productos?
20. ¿Han recibido apoyo del gobierno o instituciones privadas o internacionales con proyectos productivos agrícolas?
21. ¿A dónde llevan la producción agrícola para su venta?
22. ¿Tienen en la actualidad algún proyecto agrícola que lo estén llevando a cabo, individualmente o en grupo? Ejemplo: huertos familiares (CADERES DEL MAGA)
23. ¿Tienen energía eléctrica en todo el Caserío?
24. ¿Todas las casas tienen energía eléctrica?
25. ¿Qué empresa les vende la energía eléctrica?
26. ¿Tienen sistema de alcantarillado domiciliar? ¿Todas las casas tienen drenajes?
27. ¿Hacia dónde envían los desechos domiciliarios?
28. ¿Hay personas de la aldea que han emigrado a Estados Unidos principalmente?
29. ¿Saben de personas que reciben remesas monetarias?
30. ¿Hay iglesias y de qué denominación religiosa son?
31. ¿Considera que hay problemas de inseguridad ciudadana?



32. ¿Se han organizado para defender al Caserío?
33. ¿Han tenido problemas con grupos de personas fuera de la ley?
34. ¿Tienen mercado y cómo se abastecen de sus productos de primera necesidad?
35. ¿Tienen cementerio? ¿De no tener, a dónde van a enterrar a la personas?
36. ¿Tienen instalaciones deportivas?
37. ¿Tienen empresa de recolección de basura ya sea privada o municipal?
38. ¿Tienen caminos vecinales en el Caserío?
39. ¿Han tenido algún crédito para algunas actividades productivas o por problemas con la pandemia, con las tormentas causantes de desastres naturales recientemente?
40. ¿Existen centros ceremoniales en el Caserío?
41. Fecha de la fiesta patronal
42. ¿Quién es el Santo Patrón?

GENERO

1. ¿Han elegido mujeres en los cuadros directivos del Caserío?
2. ¿Hay mujeres que son productoras agrícolas?
3. ¿Tienen medidas para prevenir la violencia contra la mujer?
4. ¿Considera usted que las mujeres están participando activamente en los procesos organizativos y de producción?
5. ¿Es reconocido en la aldea la necesidad de que las mujeres tengan igualdad en el trato con los hombres?
6. ¿Son tomadas en cuenta las mujeres en las discusiones más importantes para la toma de decisiones del Caserío?

REGISTRO DE INFORMACION CATASTRAL DE GUATEMALA, DIRECCION MUNICIPAL DE IZABAL. Morales, Izabal, veintidós de junio de dos mil veintiuno.

Se tiene a la vista para resolver sobre la solicitud de Reconocimiento y Declaración de Tierra Comunal del expediente administrativo catastral del predio identificado con código de clasificación catastral numero dieciocho guión cero cuatro guión cero uno guión cero tres mil seiscientos ochenta y nueve (18-04-01-03689) ubicado en la Comunidad de Cumbre de San José, jurisdicción en el Municipio de Morales, Departamento de Izabal.

ANTECEDENTES:

Con fecha once de octubre del año dos mil dieciocho, la señora Delmira Perdomo Cruz de Martínez, quien se identifica con el Documento Personal de Identificación número dos mil doscientos veinte, noventa y siete mil seiscientos cuatro, dos mil nueve (2220 97604 2009) extendido por el Registro Nacional de las Personas – RENAP-, en calidad de representante de la **COMUNIDAD CUMBRE DE SAN JOSE**, con jurisdicción en el Municipio Morales, Departamento de Izabal. Quien presentó solicitud para iniciar procedimiento de Declaración Administrativa de Tierras Comunales del predio con código de clasificación catastral numero dieciocho guión cero cuatro guión cero uno guión cero tres mil seiscientos ochenta y nueve (18-05-07-03689), del cual la Comunidad Cumbre de San José, mantiene la Posesión. En tal sentido, conforme al procedimiento administrativo regulado en el Reglamento Específico para Reconocimiento y Declaración de Tierras Comunales y los documentos que obran en el expediente administrativo correspondiente, se hace constar que se llevaron a cabo las actividades siguientes: a) El diecisiete de noviembre de dos mil seis (17/11/2006), por medio de resolución cero veinte guión cero cero dos guión dos mil seis (030-003-2006), fue declarado por el Consejo Directivo del Registro de Información Catastral Zona en Proceso Catastral el Municipio de Morales, Departamento de Izabal, con lo cual se inician formalmente las actividades catastrales en dicho municipio. b) El uno de diciembre de dos mil seis (01/12/2006), se convocó públicamente a las comunidades indígenas y campesinas del Municipio de Morales, Departamento de Izabal, a efecto manifiesten interés en que se declare Tierra Comunal el área que tengan en propiedad, posesión o tenencia. c) El día once de octubre del año dos mil dieciocho (11/10/2018), la señora Delmira Perdomo Cruz de Martínez, en su calidad de representante de la **COMUNIDAD CUMBRE DE SAN JOSE**, Morales, Izabal, se presentó al Registro de Información Catastral, a ingresar solicitud con el objeto de que se inicie el procedimiento de declaración administrativa de Tierras Comunales, para lo cual manifestó que el predio antes identificado, la Comunidad lo tiene en calidad de posesión desde el año dos mil cuatro hasta la fecha y lo utilizan para abastecerse de agua la comunidad desde el año dos mil cuatro hasta la fecha, esta parcela la utiliza la comunidad para abastecerse de agua, ya que en ella se encuentra el tanque de agua, continua manifestando que no poseen ningún documento, pero que la comunidad está interesada en iniciar el Proceso de Adjudicación ante el Fondo de Tierras. La comunidad cuenta con COCODE, quien es el encargado de velar y proteger dicha parcela y a la vez de darle mejoras, de igual forma a la comunidad razón por la cual iniciaron el proceso de solicitud de declaración de tierras comunales. d) El dos de marzo de dos mil veintiuno (02/03/2021), el Registro de Información Catastral, solicito al Alcalde Municipal de la Municipalidad respectiva, informe sobre tierras en propiedad, posesión o tenencia de comunidades indígenas o campesinas, como entes colectivos, y que la municipalidad tenga identificadas, con indicación de aquellas que sean de

propiedad o posesión municipal, administradas o no por la misma, y aquellas que sean tierras comunales, si existen o no conflictos en dichas tierras y cualquier otra circunstancia que crea conveniente. En este caso el Alcalde de la Municipalidad respectiva, emitió respuesta a la solicitud el veinticinco de marzo de dos mil veintiuno, indicando que no cuenta con un acta municipal aprobada por el consejo municipal donde reconoce algunas fincas o áreas de tierras comunales. e) El nueve de febrero de dos mil veintiuno (09/02/2021), se llevó a cabo la visita previa al predio objeto de estudio, en cumplimiento a lo que establece el artículo trece (13) del Reglamento Específico para Reconocimiento y Declaración de Tierras Comunales. f) El cinco de marzo de dos mil veintiuno (05/03/2021), el Registro de Información Catastral, llevo a cabo el proceso de consulta a la COMUNIDAD CUMBRE DE SAN JOSE, en su calidad de titular catastral, quien ratificó la solicitud de reconocimiento y declaración de tierra comunal del predio antes identificado. g) El trece de mayo de dos mil veintiuno (13/05/2021), fue realizada la exposición pública específica, en la cual se expusieron los resultados preliminares del levantamiento catastral a la comunidad. h) El informe circunstanciado se emitió el veintiséis de abril de dos mil veintiuno (26/04/2021), cuya última modificación, se realizó el cuatro de junio de dos mil veintiuno (04/06/2021), en el municipio de Morales, departamento de Izabal, con el cual se concluye la sub-fase de análisis catastral del predio en estudio.

CONSIDERANDO:

Que si durante el proceso de establecimiento catastral se determina la propiedad, posesión o tenencia Comunal de Tierras, el Registro de Información Catastral de Guatemala Reconocerá y hará la Declaratoria Administrativa de Tierra Comunal correspondiente.

CONSIDERANDO:

Que habiendo finalizado el análisis catastral y jurídico del predio número dieciocho guión cero cuatro guión cero uno guión cero tres mil seiscientos ochenta y nueve (18-05-01-03689), ubicado La Comunidad Cumbre de San José, en el Municipio de Morales, Departamento de Izabal, es procedente la omisión de la Declaratoria de Tierra Comunal correspondiente; facultad que en el presente caso, le corresponde al Director Municipal de Izabal.

POR TANTO:

La Dirección Municipal de Izabal, en ejercicio de las funciones que le confiere el artículo 26 del Reglamento Específico para Reconocimiento y Declaración de Tierras Comunales. **DECLARA:** I) Que es procedente el Reconocimiento y Declaratoria de Tierra Comunal a favor de COMUNIDAD CUMBRE DE SAN JOSÉ, ubicada en la Comunidad Cumbre de San José, con jurisdicción en el Municipio de Morales Departamento de Izabal. La titular catastral es COMUNIDAD CUMBRE SAN JOSÉ, quien únicamente mantiene posesión del predio. En su calidad de Titular Catastral del predio identificado con el código de clasificación catastral número dieciocho guión cero cuatro guión cero uno guión cero tres mil seiscientos ochenta y nueve (18-04-01-03689), Se estableció que este predio corresponde a la finca inscrita en el Registro General de la Propiedad como finca ocho mil ciento noventa y cuatro (8194), folio doscientos veintidós (222), del libro número treinta y tres (33) de Transformación Agraria, De conformidad con la última inscripción de dominio identificada con el número 1, operada el 22 de Junio de 1973, el propietario es LA NACION. II) Se reconoce que la comunidad es campesina y no



tiene personalidad Jurídica; III) Notifíquese al titular catastral y registrales; IV) Firme la presente declaración, insértese lo conducente en la Declaratoria de Predio Catastrado; V) Archívese.

Que la condición jurídica del predio es PREDIO CATASTRADO IRREGULAR POR IRREGULARIDAD ESPECIAL por incongruencia entre la titular catastral y la titular registral. Que por haber cumplido con las condiciones establecidas en el reglamento respectivo, ES PROCEDENTE EL RECONOCIMIENTO Y DECLARATORIA DE TIERRA COMUNAL a favor de COMUNIDAD CUMBRE SAN JOSÉ. Cita de leyes: Artículos: 2, 39, 67 y 68 de la Constitución Política de la República de Guatemala; 1, 2, 3, 19, 23, 24, 26, 30, 32, 33, 34, 1, 2, 26, 33, 36, 38 literal b), 38 literal f), 39 literal b), 46, 62, 65, 86, 90 del Decreto 41-2005 del Congreso de la República de Guatemala, Ley del Registro de Información Catastral. 1, 2 literales a), b) y d), 3 literales a) y b), 4, 5, 6, 7, 8, 9, 10, 11, 12, 13, 14, 15, 16, 18, 19, 20, 21, 22, 23 y 27 del Reglamento para Reconocimiento y Declaración de Tierras Comunes.



Ing. Juan Carlos Cifuentes Pellecer
Director Municipal De Izabal
Registro de Información Catastral de Guatemala





Plano Catastral



CCC: 18-04-01-03689

Fco. _____ Folio _____ Libro _____
De _____

Escala 1:3000



EST. PO	AZIMUT	DIST.(m)	COLINDANTE
0-1	167° 26' 28.60"	281.76	18-04-01-02074
1-2	253° 23' 48.09"	202.35	18-04-01-03294
2-3	341° 56' 13.69"	248.20	Calle
3-4	075° 30' 30.32"	355.79	18-04-01-03122
4-0	046° 00' 00.68"	35.00	18-04-01-03122

SIN DENOMINACIÓN
Colindancia: 18-04-01-03122

COORD. GTM EST. 0=(N: 1721793.241 m, E: 980946.887 m)

JURISDICCION: MUNICIPIO: Morales DEPARTAMENTO: IZABAL

TITULAR CATASTRAL: COMUNIDAD CUMBRE SAN JOSÉ

DIRECCION: Cumbre San José

DENOMINACION: Sin denominación

AREA: 90428.80m²

ESCALA: 1:3000

FECHA: 23/04/2021

REGISTRO DE INFORMACION CATASTRAL

GOBIERNO DE GUATEMALA

JUAN CARLOS CIFUENTES PELLEGER
Director Municipal

Usuario: GBARRIENTOS



HOJA DE ASISTENCIA A REUNIONES Y ACTIVIDADES COORDINADAS POR EL FIC


Reservados todos los derechos. No se permite la explotación económica ni la transformación de esta obra. Queda permitida la impresión en su totalidad.

Lugar: Caserio Combre San José, Morales, Izabal
 Fecha de la reunión: 9/8/2022


Objetivo: Recopilación de información para Diagnóstico Social y Productivo
 Organizado por: Edgar Milton González F. con Sesiones Profesionales de Tierras Comunes

No. de Act.	Nombre y Apellido	Institución	Cargo	Sexo		Edad	Nivel Educativo	Años de Experiencia	Formación Profesional	Relación de Parentesco	Dirección de Residencia	Teléfono	Correo Electrónico	Categoría	Otras	Observaciones
				M	F											
1	Heidy Arceles Poma	Comisión de Educación	Comisión de Educación	X		3	4	25	1081421104	Montes Azules	5380278					
2	Francisco Hernández			X		3	4	25	1094 0559 1703	Montes Azules	5380278					
3	Pablo Ramírez			X		4	4	25	1699 37518 2005	Montes Azules	9777417					
4	María Antonia Hernández		No sabe leer		X	3	4	25	2558-54921404	Izabal	5335712					
5	Guillermo Vega			X		4	4	25	3536-86369 804							
6	Alvaro Mendoza		SECRETARÍA	X		2	4	25	0635356567501	Izabal						
7	Yolanda Hernández		SECRETARÍA	X		2	4	25	190606 F222005	Izabal						
8	Yolanda Hernández		SECRETARÍA	X		4	4	25								






Inicio Lago Izabal y Río Dulce



Escuela Oficial Rural Mixta



Otra vista de la Escuela Oficial Rural Mixta



Iglesia Católica



Vista de la reunión en la comunidad





Doña Mina Vega

**REGISTRO DE INFORMACIÓN CATASTRAL DE GUATEMALA
INFORME MENSUAL DE ACTIVIDADES**

RENGLÓN PRESUPUESTARIO 029 "OTRAS REMUNERACIONES DEL PERSONAL TEMPORAL"	
NOMBRE DEL CONTRATISTA: EMERSON ROBERTO LEMUS LOPEZ	No. De Contrato: RIC-R-029-130-2022.
NOMBRE DEL SERVICIO: Servicios Jurídicos Profesionales para Revisión y Análisis del Cumplimiento de los requisitos para el Proceso de Titulación y de Registro.	Gerencia: Gerencia Jurídica del Proceso Catastral.
Proyecto: Registro de Información Catastral de Guatemala –RIC-.	Periodo: Del 01 al 31 de Agosto 2022.

NOTAS:

- Elaboré una matriz de cien (100) expedientes catastrales del Municipio de Usumatlán, Departamento de Zacapa.
- Realice la revisión, análisis, requisitos e información descriptiva y alfanumérica de cada uno de los documentos que integran los cien (100) expedientes catastrales, entre otros para determinar la coincidencia de todos los datos de cada titular catastral, los documentos objeto revisión son los siguientes: Dictamen emitido por la Dirección Ejecutiva Nacional del Registro de Información Catastral, Dictamen de la Unidad de Análisis Jurídico de la Gerencia Jurídica del Proceso Catastral del Registro de Información Catastral, el Informe Circunstanciado de Cada Predio Catastral con su Código de Clasificación Catastral, la Cedula de Notificación al titular del Predio Catastrado, y la Ficha de Investigación de Campo del titular del predio catastrado.
- Realicé el vaciado de datos de los documentos de cien (100) expedientes catastrales como parte de los objetivos principales del presente contrato de trabajo y constaté que los cien (100) expedientes catastrales de igual cantidad de predios cumplen con los requisitos para ser candidatos a que el Titular catastral voluntariamente pueda participar en el proceso de Titulación y de registro, por tratarse de predio catastral sin inscripción registral.

<p>FIRMA: </p> <p>Lic. Emerson Roberto Lemus López Servicios Jurídicos Profesionales para revisión y análisis del cumplimiento de los requisitos para el proceso de Titulación y de Registro Abogado y Notario</p>	<p>Vo.Bo.: </p> <p>Lic. Juan Carlos López Taracena Encargado de Unidad de Regularización Supervisor</p>
--	--



REGISTRO DE INFORMACION CATASTRAL DE GUATEMALA			
ANEXO AL INFORME MENSUAL DE ACTIVIDADES			
Nombre del Contratista: Emerson Roberto Lemus Lopez			Contrato: No. RIC-R-029-130-2022
Proyecto: Registro de Información Catastral de Guatemala			Gerencia: Gerencia Jurídica del Proceso Catastral
Nombre del servicio: "Servicios Jurídicos Profesionales para Revisión y Análisis del Cumplimiento de los Requisitos para el Proceso de Titulación y de Registro".			Informe Correspondiente: Del 01 al 31 de Agosto 2022.
A continuación se enumeran los expedientes revisados y analizados del municipio de Usumatlán, Departamento de Zacapa			
No.	No. de expedientes con Código de Clasificación Catastral	Actividad Reportada	Observaciones
1	19-06-03-05083	Revisión y análisis de Documentos, requisitos e información descriptiva y alfanumerica que contienen el Expediente Catastral para el Proceso de Titulación Especial y de Registro.	Predio sin inscripción registral
2	19-06-03-05086	Revisión y análisis de Documentos, requisitos e información descriptiva y alfanumerica que contienen el Expediente Catastral para el Proceso de Titulación Especial y de Registro.	Predio sin inscripción registral
3	19-06-03-05087	Revisión y análisis de Documentos, requisitos e información descriptiva y alfanumerica que contienen el Expediente Catastral para el Proceso de Titulación Especial y de Registro.	Predio sin inscripción registral
4	19-06-03-05088	Revisión y análisis de Documentos, requisitos e información descriptiva y alfanumerica que contienen el Expediente Catastral para el Proceso de Titulación Especial y de Registro.	Predio sin inscripción registral
5	19-06-03-05089	Revisión y análisis de Documentos, requisitos e información descriptiva y alfanumerica que contienen el Expediente Catastral para el Proceso de Titulación Especial y de Registro.	Predio sin inscripción registral
6	19-06-03-05090	Revisión y análisis de Documentos, requisitos e información descriptiva y alfanumerica que contienen el Expediente Catastral para el Proceso de Titulación Especial y de Registro.	Predio sin inscripción registral

No.	No. de expedientes con Código de Clasificación Catastral	Actividad Reportada	Observaciones
7	19-06-03-05091	Revisión y análisis de Documentos, requisitos e información descriptiva y alfanumerica que contienen el Expediente Catastral para el Proceso de Titulación Especial y de Registro.	Predio sin inscripción registral
8	19-06-03-05092	Revisión y análisis de Documentos, requisitos e información descriptiva y alfanumerica que contienen el Expediente Catastral para el Proceso de Titulación Especial y de Registro.	Predio sin inscripción registral
9	19-06-03-05097	Revisión y análisis de Documentos, requisitos e información descriptiva y alfanumerica que contienen el Expediente Catastral para el Proceso de Titulación Especial y de Registro.	Predio sin inscripción registral
10	19-06-03-05101	Revisión y análisis de Documentos, requisitos e información descriptiva y alfanumerica que contienen el Expediente Catastral para el Proceso de Titulación Especial y de Registro.	Predio sin inscripción registral
11	19-06-03-05102	Revisión y análisis de Documentos, requisitos e información descriptiva y alfanumerica que contienen el Expediente Catastral para el Proceso de Titulación Especial y de Registro.	Predio sin inscripción registral
12	19-06-03-05103	Revisión y análisis de Documentos, requisitos e información descriptiva y alfanumerica que contienen el Expediente Catastral para el Proceso de Titulación Especial y de Registro.	Predio sin inscripción registral
13	19-06-03-05104	Revisión y análisis de Documentos, requisitos e información descriptiva y alfanumerica que contienen el Expediente Catastral para el Proceso de Titulación Especial y de Registro.	Predio sin inscripción registral
14	19-06-03-05105	Revisión y análisis de Documentos, requisitos e información descriptiva y alfanumerica que contienen el Expediente Catastral para el Proceso de Titulación Especial y de Registro.	Predio sin inscripción registral
15	19-06-03-05106	Revisión y análisis de Documentos, requisitos e información descriptiva y alfanumerica que contienen el Expediente Catastral para el Proceso de Titulación Especial y de Registro.	Predio sin inscripción registral
16	19-06-03-05107	Revisión y análisis de Documentos, requisitos e información descriptiva y alfanumerica que contienen el Expediente Catastral para el Proceso de Titulación Especial y de Registro.	Predio sin inscripción registral

No.	No. de expedientes con Código de Clasificación Catastral	Actividad Reportada	Observaciones
17	19-06-03-05108	Revisión y análisis de Documentos, requisitos e información descriptiva y alfanumérica que contienen el Expediente Catastral para el Proceso de Titulación Especial y de Registro.	Predio sin inscripción registral
18	19-06-03-05109	Revisión y análisis de Documentos, requisitos e información descriptiva y alfanumérica que contienen el Expediente Catastral para el Proceso de Titulación Especial y de Registro.	Predio sin inscripción registral
19	19-06-03-05110	Revisión y análisis de Documentos, requisitos e información descriptiva y alfanumérica que contienen el Expediente Catastral para el Proceso de Titulación Especial y de Registro.	Predio sin inscripción registral
20	19-06-03-05111	Revisión y análisis de Documentos, requisitos e información descriptiva y alfanumérica que contienen el Expediente Catastral para el Proceso de Titulación Especial y de Registro.	Predio sin inscripción registral
21	19-06-03-05112	Revisión y análisis de Documentos, requisitos e información descriptiva y alfanumérica que contienen el Expediente Catastral para el Proceso de Titulación Especial y de Registro.	Predio sin inscripción registral
22	19-06-03-05113	Revisión y análisis de Documentos, requisitos e información descriptiva y alfanumérica que contienen el Expediente Catastral para el Proceso de Titulación Especial y de Registro.	Predio sin inscripción registral
23	19-06-03-05114	Revisión y análisis de Documentos, requisitos e información descriptiva y alfanumérica que contienen el Expediente Catastral para el Proceso de Titulación Especial y de Registro.	Predio sin inscripción registral
24	19-06-03-05115	Revisión y análisis de Documentos, requisitos e información descriptiva y alfanumérica que contienen el Expediente Catastral para el Proceso de Titulación Especial y de Registro.	Predio sin inscripción registral
25	19-06-03-05116	Revisión y análisis de Documentos, requisitos e información descriptiva y alfanumérica que contienen el Expediente Catastral para el Proceso de Titulación Especial y de Registro.	Predio sin inscripción registral
26	19-06-03-05117	Revisión y análisis de Documentos, requisitos e información descriptiva y alfanumérica que contienen el Expediente Catastral para el Proceso de Titulación Especial y de Registro.	Predio sin inscripción registral

No.	No. de expedientes con Código de Clasificación Catastral	Actividad Reportada	Observaciones
27	19-06-03-05118	Revisión y análisis de Documentos, requisitos e información descriptiva y alfanumérica que contienen el Expediente Catastral para el Proceso de Titulación Especial y de Registro.	Predio sin inscripción registral
28	19-06-03-05119	Revisión y análisis de Documentos, requisitos e información descriptiva y alfanumérica que contienen el Expediente Catastral para el Proceso de Titulación Especial y de Registro.	Predio sin inscripción registral
29	19-06-03-05120	Revisión y análisis de Documentos, requisitos e información descriptiva y alfanumérica que contienen el Expediente Catastral para el Proceso de Titulación Especial y de Registro.	Predio sin inscripción registral
30	19-06-03-05121	Revisión y análisis de Documentos, requisitos e información descriptiva y alfanumérica que contienen el Expediente Catastral para el Proceso de Titulación Especial y de Registro.	Predio sin inscripción registral
31	19-06-03-05122	Revisión y análisis de Documentos, requisitos e información descriptiva y alfanumérica que contienen el Expediente Catastral para el Proceso de Titulación Especial y de Registro.	Predio sin inscripción registral
32	19-06-03-05123	Revisión y análisis de Documentos, requisitos e información descriptiva y alfanumérica que contienen el Expediente Catastral para el Proceso de Titulación Especial y de Registro.	Predio sin inscripción registral
33	19-06-03-05124	Revisión y análisis de Documentos, requisitos e información descriptiva y alfanumérica que contienen el Expediente Catastral para el Proceso de Titulación Especial y de Registro.	Predio sin inscripción registral
34	19-06-03-05125	Revisión y análisis de Documentos, requisitos e información descriptiva y alfanumérica que contienen el Expediente Catastral para el Proceso de Titulación Especial y de Registro.	Predio sin inscripción registral
35	19-06-03-05126	Revisión y análisis de Documentos, requisitos e información descriptiva y alfanumérica que contienen el Expediente Catastral para el Proceso de Titulación Especial y de Registro.	Predio sin inscripción registral
36	19-06-03-05128	Revisión y análisis de Documentos, requisitos e información descriptiva y alfanumérica que contienen el Expediente Catastral para el Proceso de Titulación Especial y de Registro.	Predio sin inscripción registral

No.	No. de expedientes con Código de Clasificación Catastral	Actividad Reportada	Observaciones
37	19-06-03-05129	Revisión y análisis de Documentos, requisitos e información descriptiva y alfanumerica que contienen el Expediente Catastral para el Proceso de Titulación Especial y de Registro.	Predio sin inscripción registral
38	19-06-03-05130	Revisión y análisis de Documentos, requisitos e información descriptiva y alfanumerica que contienen el Expediente Catastral para el Proceso de Titulación Especial y de Registro.	Predio sin inscripción registral
39	19-06-03-05131	Revisión y análisis de Documentos, requisitos e información descriptiva y alfanumerica que contienen el Expediente Catastral para el Proceso de Titulación Especial y de Registro.	Predio sin inscripción registral
40	19-06-03-05132	Revisión y análisis de Documentos, requisitos e información descriptiva y alfanumerica que contienen el Expediente Catastral para el Proceso de Titulación Especial y de Registro.	Predio sin inscripción registral
41	19-06-03-05133	Revisión y análisis de Documentos, requisitos e información descriptiva y alfanumerica que contienen el Expediente Catastral para el Proceso de Titulación Especial y de Registro.	Predio sin inscripción registral
42	19-06-03-05134	Revisión y análisis de Documentos, requisitos e información descriptiva y alfanumerica que contienen el Expediente Catastral para el Proceso de Titulación Especial y de Registro.	Predio sin inscripción registral
43	19-06-03-05135	Revisión y análisis de Documentos, requisitos e información descriptiva y alfanumerica que contienen el Expediente Catastral para el Proceso de Titulación Especial y de Registro.	Predio sin inscripción registral
44	19-06-03-05136	Revisión y análisis de Documentos, requisitos e información descriptiva y alfanumerica que contienen el Expediente Catastral para el Proceso de Titulación Especial y de Registro.	Predio sin inscripción registral
45	19-06-03-05137	Revisión y análisis de Documentos, requisitos e información descriptiva y alfanumerica que contienen el Expediente Catastral para el Proceso de Titulación Especial y de Registro.	Predio sin inscripción registral

No.	No. de expedientes con Código de Clasificación Catastral	Actividad Reportada	Observaciones
46	19-06-03-05138	Revisión y análisis de Documentos, requisitos e información descriptiva y alfanumérica que contienen el Expediente Catastral para el Proceso de Titulación Especial y de Registro.	Predio sin inscripción registral
47	19-06-03-05139	Revisión y análisis de Documentos, requisitos e información descriptiva y alfanumérica que contienen el Expediente Catastral para el Proceso de Titulación Especial y de Registro.	Predio sin inscripción registral
48	19-06-03-05140	Revisión y análisis de Documentos, requisitos e información descriptiva y alfanumérica que contienen el Expediente Catastral para el Proceso de Titulación Especial y de Registro.	Predio sin inscripción registral
49	19-06-03-05141	Revisión y análisis de Documentos, requisitos e información descriptiva y alfanumérica que contienen el Expediente Catastral para el Proceso de Titulación Especial y de Registro.	Predio sin inscripción registral
50	19-06-03-05142	Revisión y análisis de Documentos, requisitos e información descriptiva y alfanumérica que contienen el Expediente Catastral para el Proceso de Titulación Especial y de Registro.	Predio sin inscripción registral
51	19-06-03-05143	Revisión y análisis de Documentos, requisitos e información descriptiva y alfanumérica que contienen el Expediente Catastral para el Proceso de Titulación Especial y de Registro.	Predio sin inscripción registral
52	19-06-03-05146	Revisión y análisis de Documentos, requisitos e información descriptiva y alfanumérica que contienen el Expediente Catastral para el Proceso de Titulación Especial y de Registro.	Predio sin inscripción registral
53	19-06-03-05147	Revisión y análisis de Documentos, requisitos e información descriptiva y alfanumérica que contienen el Expediente Catastral para el Proceso de Titulación Especial y de Registro.	Predio sin inscripción registral
54	19-06-03-05148	Revisión y análisis de Documentos, requisitos e información descriptiva y alfanumérica que contienen el Expediente Catastral para el Proceso de Titulación Especial y de Registro.	Predio sin inscripción registral
55	19-06-03-05149	Revisión y análisis de Documentos, requisitos e información descriptiva y alfanumérica que contienen el Expediente Catastral para el Proceso de Titulación Especial y de Registro.	Predio sin inscripción registral

No.	No. de expedientes con Código de Clasificación Catastral	Actividad Reportada	Observaciones
56	19-06-03-05150	Revisión y análisis de Documentos, requisitos e información descriptiva y alfanumerica que contienen el Expediente Catastral para el Proceso de Titulación Especial y de Registro.	Predio sin inscripción registral
57	19-06-03-05151	Revisión y análisis de Documentos, requisitos e información descriptiva y alfanumerica que contienen el Expediente Catastral para el Proceso de Titulación Especial y de Registro.	Predio sin inscripción registral
58	19-06-03-05152	Revisión y análisis de Documentos, requisitos e información descriptiva y alfanumerica que contienen el Expediente Catastral para el Proceso de Titulación Especial y de Registro.	Predio sin inscripción registral
59	19-06-03-05153	Revisión y análisis de Documentos, requisitos e información descriptiva y alfanumerica que contienen el Expediente Catastral para el Proceso de Titulación Especial y de Registro.	Predio sin inscripción registral
60	19-06-03-05154	Revisión y análisis de Documentos, requisitos e información descriptiva y alfanumerica que contienen el Expediente Catastral para el Proceso de Titulación Especial y de Registro.	Predio sin inscripción registral
61	19-06-03-05155	Revisión y análisis de Documentos, requisitos e información descriptiva y alfanumerica que contienen el Expediente Catastral para el Proceso de Titulación Especial y de Registro.	Predio sin inscripción registral
62	19-06-03-05156	Revisión y análisis de Documentos, requisitos e información descriptiva y alfanumerica que contienen el Expediente Catastral para el Proceso de Titulación Especial y de Registro.	Predio sin inscripción registral
63	19-06-03-05157	Revisión y análisis de Documentos, requisitos e información descriptiva y alfanumerica que contienen el Expediente Catastral para el Proceso de Titulación Especial y de Registro.	Predio sin inscripción registral
64	19-06-03-05158	Revisión y análisis de Documentos, requisitos e información descriptiva y alfanumerica que contienen el Expediente Catastral para el Proceso de Titulación Especial y de Registro.	Predio sin inscripción registral

No.	No. de expedientes con Código de Clasificación Catastral	Actividad Reportada	Observaciones
65	19-06-03-05159	Revisión y análisis de Documentos, requisitos e información descriptiva y alfanumerica que contienen el Expediente Catastral para el Proceso de Titulación Especial y de Registro.	Predio sin inscripción registral
66	19-06-03-05160	Revisión y análisis de Documentos, requisitos e información descriptiva y alfanumerica que contienen el Expediente Catastral para el Proceso de Titulación Especial y de Registro.	Predio sin inscripción registral
67	19-06-03-05161	Revisión y análisis de Documentos, requisitos e información descriptiva y alfanumerica que contienen el Expediente Catastral para el Proceso de Titulación Especial y de Registro.	Predio sin inscripción registral
68	19-06-03-05162	Revisión y análisis de Documentos, requisitos e información descriptiva y alfanumerica que contienen el Expediente Catastral para el Proceso de Titulación Especial y de Registro.	Predio sin inscripción registral
69	19-06-03-05163	Revisión y análisis de Documentos, requisitos e información descriptiva y alfanumerica que contienen el Expediente Catastral para el Proceso de Titulación Especial y de Registro.	Predio sin inscripción registral
70	19-06-03-05164	Revisión y análisis de Documentos, requisitos e información descriptiva y alfanumerica que contienen el Expediente Catastral para el Proceso de Titulación Especial y de Registro.	Predio sin inscripción registral
71	19-06-03-05165	Revisión y análisis de Documentos, requisitos e información descriptiva y alfanumerica que contienen el Expediente Catastral para el Proceso de Titulación Especial y de Registro.	Predio sin inscripción registral
72	19-06-03-05166	Revisión y análisis de Documentos, requisitos e información descriptiva y alfanumerica que contienen el Expediente Catastral para el Proceso de Titulación Especial y de Registro.	Predio sin inscripción registral
73	19-06-03-05167	Revisión y análisis de Documentos, requisitos e información descriptiva y alfanumerica que contienen el Expediente Catastral para el Proceso de Titulación Especial y de Registro.	Predio sin inscripción registral

No.	No. de expedientes con Código de Clasificación Catastral	Actividad Reportada	Observaciones
74	19-06-03-05168	Revisión y análisis de Documentos, requisitos e información descriptiva y alfanumerica que contienen el Expediente Catastral para el Proceso de Titulación Especial y de Registro.	Predio sin inscripción registral
75	19-06-03-05169	Revisión y análisis de Documentos, requisitos e información descriptiva y alfanumerica que contienen el Expediente Catastral para el Proceso de Titulación Especial y de Registro.	Predio sin inscripción registral
76	19-06-03-05170	Revisión y análisis de Documentos, requisitos e información descriptiva y alfanumerica que contienen el Expediente Catastral para el Proceso de Titulación Especial y de Registro.	Predio sin inscripción registral
77	19-06-03-05171	Revisión y análisis de Documentos, requisitos e información descriptiva y alfanumerica que contienen el Expediente Catastral para el Proceso de Titulación Especial y de Registro.	Predio sin inscripción registral
78	19-06-03-05172	Revisión y análisis de Documentos, requisitos e información descriptiva y alfanumerica que contienen el Expediente Catastral para el Proceso de Titulación Especial y de Registro.	Predio sin inscripción registral
79	19-06-03-05173	Revisión y análisis de Documentos, requisitos e información descriptiva y alfanumerica que contienen el Expediente Catastral para el Proceso de Titulación Especial y de Registro.	Predio sin inscripción registral
80	19-06-03-05174	Revisión y análisis de Documentos, requisitos e información descriptiva y alfanumerica que contienen el Expediente Catastral para el Proceso de Titulación Especial y de Registro.	Predio sin inscripción registral
81	19-06-03-05175	Revisión y análisis de Documentos, requisitos e información descriptiva y alfanumerica que contienen el Expediente Catastral para el Proceso de Titulación Especial y de Registro.	Predio sin inscripción registral
82	19-06-03-05176	Revisión y análisis de Documentos, requisitos e información descriptiva y alfanumerica que contienen el Expediente Catastral para el Proceso de Titulación Especial y de Registro.	Predio sin inscripción registral

No.	No. de expedientes con Código de Clasificación Catastral	Actividad Reportada	Observaciones
83	19-06-03-05177	Revisión y análisis de Documentos, requisitos e información descriptiva y alfanumérica que contienen el Expediente Catastral para el Proceso de Titulación Especial y de Registro.	Predio sin inscripción registral
84	19-06-03-05178	Revisión y análisis de Documentos, requisitos e información descriptiva y alfanumérica que contienen el Expediente Catastral para el Proceso de Titulación Especial y de Registro.	Predio sin inscripción registral
85	19-06-03-05179	Revisión y análisis de Documentos, requisitos e información descriptiva y alfanumérica que contienen el Expediente Catastral para el Proceso de Titulación Especial y de Registro.	Predio sin inscripción registral
86	19-06-03-05180	Revisión y análisis de Documentos, requisitos e información descriptiva y alfanumérica que contienen el Expediente Catastral para el Proceso de Titulación Especial y de Registro.	Predio sin inscripción registral
87	19-06-03-05181	Revisión y análisis de Documentos, requisitos e información descriptiva y alfanumérica que contienen el Expediente Catastral para el Proceso de Titulación Especial y de Registro.	Predio sin inscripción registral
88	19-06-03-05182	Revisión y análisis de Documentos, requisitos e información descriptiva y alfanumérica que contienen el Expediente Catastral para el Proceso de Titulación Especial y de Registro.	Predio sin inscripción registral
89	19-06-03-05183	Revisión y análisis de Documentos, requisitos e información descriptiva y alfanumérica que contienen el Expediente Catastral para el Proceso de Titulación Especial y de Registro.	Predio sin inscripción registral
90	19-06-03-05184	Revisión y análisis de Documentos, requisitos e información descriptiva y alfanumérica que contienen el Expediente Catastral para el Proceso de Titulación Especial y de Registro.	Predio sin inscripción registral
91	19-06-03-05185	Revisión y análisis de Documentos, requisitos e información descriptiva y alfanumérica que contienen el Expediente Catastral para el Proceso de Titulación Especial y de Registro.	Predio sin inscripción registral

No.	No. de expedientes con Código de Clasificación Catastral	Actividad Reportada	Observaciones
92	19-06-03-05186	Revisión y análisis de Documentos, requisitos e información descriptiva y alfanumérica que contienen el Expediente Catastral para el Proceso de Titulación Especial y de Registro.	Predio sin inscripción registral
93	19-06-03-05187	Revisión y análisis de Documentos, requisitos e información descriptiva y alfanumérica que contienen el Expediente Catastral para el Proceso de Titulación Especial y de Registro.	Predio sin inscripción registral
94	19-06-03-05189	Revisión y análisis de Documentos, requisitos e información descriptiva y alfanumérica que contienen el Expediente Catastral para el Proceso de Titulación Especial y de Registro.	Predio sin inscripción registral
95	19-06-03-05190	Revisión y análisis de Documentos, requisitos e información descriptiva y alfanumérica que contienen el Expediente Catastral para el Proceso de Titulación Especial y de Registro.	Predio sin inscripción registral
96	19-06-03-05191	Revisión y análisis de Documentos, requisitos e información descriptiva y alfanumérica que contienen el Expediente Catastral para el Proceso de Titulación Especial y de Registro.	Predio sin inscripción registral
97	19-06-03-05192	Revisión y análisis de Documentos, requisitos e información descriptiva y alfanumérica que contienen el Expediente Catastral para el Proceso de Titulación Especial y de Registro.	Predio sin inscripción registral
98	19-06-03-05193	Revisión y análisis de Documentos, requisitos e información descriptiva y alfanumérica que contienen el Expediente Catastral para el Proceso de Titulación Especial y de Registro.	Predio sin inscripción registral
99	19-06-03-05194	Revisión y análisis de Documentos, requisitos e información descriptiva y alfanumérica que contienen el Expediente Catastral para el Proceso de Titulación Especial y de Registro.	Predio sin inscripción registral
100	19-06-03-05195	Revisión y análisis de Documentos, requisitos e información descriptiva y alfanumérica que contienen el Expediente Catastral para el Proceso de Titulación Especial y de Registro.	Predio sin inscripción registral

No.	No. de expedientes con Código de Clasificación Catastral	Actividad Reportada	Observaciones
-----	--	---------------------	---------------



Lic. Emerson Roberto Lemus López
Servicios Jurídicos Profesionales para revisión y
análisis del cumplimiento de los requisitos para el
Proceso de Titulación y de Registro
Abogado y Notario



Vo. Bo. Lic. Juan Carlos López Taracena
Encargado de Unidad de
Regularización y Estudios Generales
Supervisor

**REGISTRO DE INFORMACIÓN CATASTRAL DE GUATEMALA
INFORME MENSUAL DE ACTIVIDADES**

RENLÓN PRESUPUESTARIO 029 "OTRAS REMUNERACIONES DEL PERSONAL TEMPORAL"	
NOMBRE DEL CONTRATISTA: LIDIA MARIA ROLDÁN CUÉLLAR DE ESTRADA	No. De Contrato: RIC-R-029-131-2022
NOMBRE DEL SERVICIO: Técnico Asistente para la atención a la conflictividad Agraria y Catastro	Gerencia: Gerencia Jurídica del Proceso Catastral.
Proyecto: Registro de Información Catastral de Guatemala –RIC-	Periodo: Del mes de agosto 2022

- Se consultó la página consulta a distancia del RGP para bajar, convertir, verificar y asociar las imágenes de las inscripciones de todas las fincas trabajadas.
- Se consultó la Biblioteca Virtual bajando imágenes del libro mayor, asientos y duplicados
- Se realizo la digitación de 52 fincas nuevas de municipios prioridad del año 2022


<p>FIRMA: </p> <p>Lidia María Roldán Cuéllar de Estrada Técnico Asistente para la atención a la conflictividad Agraria y Catastro</p>	<p>Vo.Bo.: </p> <p>Lic. Walter Estuardo García Tello Analista Profesional para la Atención de conflictividad Agraria y Catastro Supervisor</p>
---	---

ANEXO AL INFORME MENSUAL RIC								
DESCRIPCION DE ENTREGA DE PRODUCTOS								
Nombre del Contratista : Lidia Maria Roldan Cuellar de Estrada								
Contrato de Servicios Tecnicos No. RIC-R-029-131-2022								
Nombre del Servicio : Tecnico Asistente para la Atencion a la conflictividad Agraria y Catastro								
Rol habilitado en el sistema: Digitacion de informacion Registral								
Actividades realizadas:		52		Fichas de Investigación de Derechos Reales, digitación de fincas nuevas				
		0		Fichas de Investigación de Derechos Reales, digitación de fincas actualizadas				
Total productos:		52		Fichas de Investigación de Derechos Reales, digitación de fincas nuevas				
Anexo: Correspondiente al mes de agosto del 2022								
Producto: Fichas de Investigación de Derechos Reales, Digitadas Nuevas y/o Actualizadas								
Orden	Orden por actividad	Departamento	Municipio	Finca	Folio	Libro	Serie	Nombre de la actividad reportada
1	1	petén	San Luis	8157	157	197E	9-Petén	Fichas de Investigación de Derechos Reales, digitada nueva
2	2	petén	San Luis	8158	158	197E	9-Petén	Fichas de Investigación de Derechos Reales, digitada nueva
3	3	petén	San Luis	8160	160	197E	9-Petén	Fichas de Investigación de Derechos Reales, digitada nueva
4	4	petén	San Luis	8246	246	197E	9-Petén	Fichas de Investigación de Derechos Reales, digitada nueva
5	5	petén	San Luis	8300	300	197E	9-Petén	Fichas de Investigación de Derechos Reales, digitada nueva
6	6	petén	San Luis	8358	358	197E	9-Petén	Fichas de Investigación de Derechos Reales, digitada nueva
7	7	petén	San Luis	8390	390	197E	9-Petén	Fichas de Investigación de Derechos Reales, digitada nueva
8	8	petén	San Luis	8419	419	197E	9-Petén	Fichas de Investigación de Derechos Reales, digitada nueva
9	9	petén	San Luis	9685	185	200E	9-Petén	Fichas de Investigación de Derechos Reales, digitada nueva
10	10	petén	San Luis	998	498	202E	9-Petén	Fichas de Investigación de Derechos Reales, digitada nueva
11	11	petén	San Luis	6288	288	213E	9-Petén	Fichas de Investigación de Derechos Reales, digitada nueva

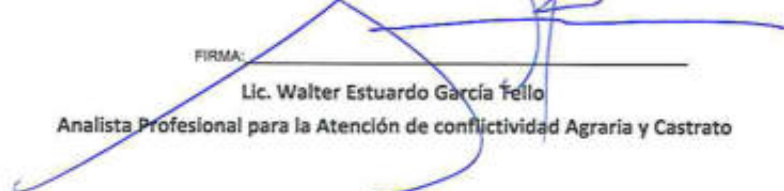
Orden	Orden por actividad	Departamento	Municipio	Finca	Folio	Libro	Serie	Nombre de la actividad reportada
12	12	petén	San Luis	6289	289	213E	9-Petén	Fichas de Investigación de Derechos Reales, digitada nueva
13	13	petén	San Luis	6292	292	213E	9-Petén	Fichas de Investigación de Derechos Reales, digitada nueva
14	14	petén	San Luis	6306	306	213E	9-Petén	Fichas de Investigación de Derechos Reales, digitada nueva
15	15	petén	San Luis	6435	435	213E	9-Petén	Fichas de Investigación de Derechos Reales, digitada nueva
16	16	petén	San Luis	6551	51	214E	9-Petén	Fichas de Investigación de Derechos Reales, digitada nueva
17	17	petén	San Luis	7687	187	236E	9-Petén	Fichas de Investigación de Derechos Reales, digitada nueva
18	18	petén	San Luis	7696	196	236E	9-Petén	Fichas de Investigación de Derechos Reales, digitada nueva
19	19	petén	San Luis	7730	230	236E	9-Petén	Fichas de Investigación de Derechos Reales, digitada nueva
20	20	petén	San Luis	7816	316	236E	9-Petén	Fichas de Investigación de Derechos Reales, digitada nueva
21	21	petén	San Luis	7840	340	236E	9-Petén	Fichas de Investigación de Derechos Reales, digitada nueva
22	22	petén	San Luis	7863	363	236E	9-Petén	Fichas de Investigación de Derechos Reales, digitada nueva
23	23	Baja Verapaz	Salamá	9492	492	79E	7-Baja Verapaz	Fichas de Investigación de Derechos Reales, digitada nueva
24	24	Baja Verapaz	Salamá	9496	496	79E	7-Baja Verapaz	Fichas de Investigación de Derechos Reales, digitada nueva
25	25	Baja Verapaz	Salamá	9515	15	80E	7-Baja Verapaz	Fichas de Investigación de Derechos Reales, digitada nueva
26	26	Baja Verapaz	Salamá	9523	23	80E	7-Baja Verapaz	Fichas de Investigación de Derechos Reales, digitada nueva
27	27	Baja Verapaz	Salamá	9568	68	80E	7-Baja Verapaz	Fichas de Investigación de Derechos Reales, digitada nueva

Orden	Orden por actividad	Departamento	Municipio	Finca	Folio	Libro	Serie	Nombre de la actividad reportada
28	28	Baja Verapaz	Salamá	9634	134	80E	7-Baja Verapaz	Fichas de Investigación de Derechos Reales, digitada nueva
29	29	Baja Verapaz	Salamá	9636	136	80E	7-Baja Verapaz	Fichas de Investigación de Derechos Reales, digitada nueva
30	30	Baja Verapaz	Salamá	9776	276	80E	7-Baja Verapaz	Fichas de Investigación de Derechos Reales, digitada nueva
31	31	Baja Verapaz	Salamá	2	2	81E	7-Baja Verapaz	Fichas de Investigación de Derechos Reales, digitada nueva
32	32	Baja Verapaz	Salamá	18	18	81E	7-Baja Verapaz	Fichas de Investigación de Derechos Reales, digitada nueva
33	33	Baja Verapaz	Salamá	21	21	81E	7-Baja Verapaz	Fichas de Investigación de Derechos Reales, digitada nueva
34	34	Baja Verapaz	Salamá	115	115	81E	7-Baja Verapaz	Fichas de Investigación de Derechos Reales, digitada nueva
35	35	Baja Verapaz	Salamá	116	116	81E	7-Baja Verapaz	Fichas de Investigación de Derechos Reales, digitada nueva
36	36	Baja Verapaz	Salamá	146	146	81E	7-Baja Verapaz	Fichas de Investigación de Derechos Reales, digitada nueva
37	37	Baja Verapaz	Salamá	147	147	81E	7-Baja Verapaz	Fichas de Investigación de Derechos Reales, digitada nueva
38	38	Baja Verapaz	Salamá	154	154	81E	7-Baja Verapaz	Fichas de Investigación de Derechos Reales, digitada nueva
39	39	Baja Verapaz	Salamá	165	165	81E	7-Baja Verapaz	Fichas de Investigación de Derechos Reales, digitada nueva
40	40	Baja Verapaz	Salamá	169	169	81E	7-Baja Verapaz	Fichas de Investigación de Derechos Reales, digitada nueva
41	41	Baja Verapaz	Salamá	173	173	81E	7-Baja Verapaz	Fichas de Investigación de Derechos Reales, digitada nueva
42	42	Baja Verapaz	Salamá	166	166	81E	7-Baja Verapaz	Fichas de Investigación de Derechos Reales, digitada nueva
43	43	Petén	San Luis	2124	124	205E	9-Petén	Fichas de Investigación de Derechos Reales, digitada nueva

Orden	Orden por actividad	Departamento	Municipio	Finca	Folio	Libro	Serie	Nombre de la actividad reportada
44	44	Petén	San Luis	2125	125	205E	9-Petén	Fichas de Investigación de Derechos Reales, digitada nueva
45	45	Petén	San Luis	2127	127	205E	9-Petén	Fichas de Investigación de Derechos Reales, digitada nueva
46	46	Petén	San Luis	2554	54	146E	9-Petén	Fichas de Investigación de Derechos Reales, digitada nueva
47	47	Petén	San Luis	2568	68	146E	9-Petén	Fichas de Investigación de Derechos Reales, digitada nueva
48	48	Petén	San Luis	2887	387	206E	9-Petén	Fichas de Investigación de Derechos Reales, digitada nueva
49	49	Petén	San Luis	2893	393	226E	9-Petén	Fichas de Investigación de Derechos Reales, digitada nueva
50	50	Petén	San Luis	2914	414	226E	9-Petén	Fichas de Investigación de Derechos Reales, digitada nueva
51	51	Petén	San Luis	2923	423	226E	9-Petén	Fichas de Investigación de Derechos Reales, digitada nueva
52	52	Petén	San Luis	2950	450	186E	9-Petén	Fichas de Investigación de Derechos Reales, digitada nueva


 Lidia Maria Roldan Cuellar de Estrada
 Técnico Asistente para la atención a la conflictividad Agraria y Catastro

FIRMA:




 Lic. Walter Estuardo Garcia Fello
 Analista Profesional para la Atención de conflictividad Agraria y Castrato

**REGISTRO DE INFORMACIÓN CATASTRAL DE GUATEMALA
INFORME MENSUAL DE ACTIVIDADES**

RENLÓN PRESUPUESTARIO 029 "OTRAS REMUNERACIONES DEL PERSONAL TEMPORAL"	
NOMBRE DEL CONTRATISTA: LUCÍA ALEJANDRA AJÚ PÉREZ	No. De Contrato: RIC-R-029-132-2022
NOMBRE DEL SERVICIO: SERVICIOS PROFESIONALES PARA LA EMISIÓN DE DICTÁMENES JURÍDICOS	Gerencia: Gerencia Jurídica del Proceso Catastral
Proyecto: Registro de Información Catastral de Guatemala	Periodo: Mes de Agosto del 2022

NOTAS:

1. Análisis jurídico de 209 predios de diferentes municipios conforme a reporte y elaboración de Dictámenes Jurídicos y proyecto de Declaración de Predio Catastrado.
2. Análisis jurídico de 32 expedientes catastrales de diferentes municipios conforme a reporte y elaboración de Dictámenes Jurídicos y Proyecto de Declaración de Predio Catastrado, por actualización.
3. Redactar y autorizar documentos legales que le sean requeridos o indispensables para finalizar expedientes catastrales asignados.
4. Devolución de expedientes catastrales a requerimiento de las Direcciones Municipales entre otros por actualización o solución de dudas.

<p>FIRMA: </p> <p>Licda. Lucía Alejandra Aju Pérez Servicios Profesionales para la Emisión de Dictámenes Jurídicos Licenciada en Ciencias Jurídicas y Sociales Abogada y Notaria</p>	<p>Vo.Bo.: </p> <p>Licda. María del Carmen Martínez Marroquín Analista Profesional de Control de Calidad del Análisis Jurídico</p>
--	---

ANEXO AL INFORME DE ACTIVIDADES

Contrato No.		RIC-R-029-132-2022			
Nombre del Servicio:		SERVICIOS PROFESIONALES PARA LA EMISIÓN DE DICTÁMENES JURÍDICOS			
Descripción de entrega de productos consiste:		Se hace constar previa revisión y constatación de la existencia de doscientos cuarenta y uno (241) expedientes catastrales de los cuales se realizaron: Dictamen y Declaratoria de Análisis Jurídico de doscientos nueve (209) expedientes catastrales. Elaboración de treinta y dos (32) dictámenes y declaratorias de predios catastrales por actualización.			
Informe correspondiente a:		Mes de Agosto del 2022			
Nombre del Contratista:		Licda. Lucía Alejandra Ajú Pérez			
No.	No. de orden	CCC	Municipio	Departamento	Actividad Reportada
1	1	17-01-01-04435	Flores	PETÉN	Dictamen Jurídico y Proyecto de Declaración de Predio Catastrado.
2	2	16-07-05-05690	Panzós	ALTA VERAPAZ	Dictamen Jurídico y Proyecto de Declaración de Predio Catastrado.
3	3	16-07-05-05680	Panzós	ALTA VERAPAZ	Dictamen Jurídico y Proyecto de Declaración de Predio Catastrado.
4	4	16-07-05-05682	Panzós	ALTA VERAPAZ	Dictamen Jurídico y Proyecto de Declaración de Predio Catastrado.
5	5	16-07-05-05684	Panzós	ALTA VERAPAZ	Dictamen Jurídico y Proyecto de Declaración de Predio Catastrado.
6	6	16-07-05-05685	Panzós	ALTA VERAPAZ	Dictamen Jurídico y Proyecto de Declaración de Predio Catastrado.
7	7	16-07-05-05686	Panzós	ALTA VERAPAZ	Dictamen Jurídico y Proyecto de Declaración de Predio Catastrado.
8	8	16-07-05-05694	Panzós	ALTA VERAPAZ	Dictamen Jurídico y Proyecto de Declaración de Predio Catastrado.
9	9	16-07-05-05691	Panzós	ALTA VERAPAZ	Dictamen Jurídico y Proyecto de Declaración de Predio Catastrado.
10	10	16-07-05-05692	Panzós	ALTA VERAPAZ	Dictamen Jurídico y Proyecto de Declaración de Predio Catastrado.
11	11	17-01-01-04328	Flores	PETÉN	Dictamen Jurídico y Proyecto de Declaración de Predio Catastrado.
12	12	16-07-05-05687	Panzós	ALTA VERAPAZ	Dictamen Jurídico y Proyecto de Declaración de Predio Catastrado.
13	13	17-01-01-04314	Flores	PETÉN	Dictamen Jurídico y Proyecto de Declaración de Predio Catastrado.
14	14	16-07-05-05693	Panzós	ALTA VERAPAZ	Dictamen Jurídico y Proyecto de Declaración de Predio Catastrado.
15	15	15-01-02-16117	Salamá	BAJA VERAPAZ	Dictamen Jurídico y Proyecto de Declaración de Predio Catastrado.
16	16	16-07-05-05749	Panzós	ALTA VERAPAZ	Dictamen Jurídico y Proyecto de Declaración de Predio Catastrado.
17	17	16-07-05-05748	Panzós	ALTA VERAPAZ	Dictamen Jurídico y Proyecto de Declaración de Predio Catastrado.
18	18	16-07-05-05747	Panzós	ALTA VERAPAZ	Dictamen Jurídico y Proyecto de Declaración de Predio Catastrado.
19	19	16-07-05-05746	Panzós	ALTA VERAPAZ	Dictamen Jurídico y Proyecto de Declaración de Predio Catastrado.
20	20	16-07-05-05745	Panzós	ALTA VERAPAZ	Dictamen Jurídico y Proyecto de Declaración de Predio Catastrado.
21	21	16-07-05-05744	Panzós	ALTA VERAPAZ	Dictamen Jurídico y Proyecto de Declaración de Predio Catastrado.
22	22	16-07-05-05743	Panzós	ALTA VERAPAZ	Dictamen Jurídico y Proyecto de Declaración de Predio Catastrado.
23	23	16-07-05-05741	Panzós	ALTA VERAPAZ	Dictamen Jurídico y Proyecto de Declaración de Predio Catastrado.
24	24	16-07-05-05689	Panzós	ALTA VERAPAZ	Dictamen Jurídico y Proyecto de Declaración de Predio Catastrado.
25	25	16-07-01-01088	Panzós	ALTA VERAPAZ	Dictamen Jurídico y Proyecto de Declaración de Predio Catastrado.
26	26	16-07-01-01089	Panzós	ALTA VERAPAZ	Dictamen Jurídico y Proyecto de Declaración de Predio Catastrado.

27	27	16-07-01-01099	Panzós	ALTA VERAPAZ	Dictamen Jurídico y Proyecto de Declaración de Predio Catastrado.
28	28	16-07-01-01105	Panzós	ALTA VERAPAZ	Dictamen Jurídico y Proyecto de Declaración de Predio Catastrado.
29	29	16-07-04-01521	Panzós	ALTA VERAPAZ	Dictamen Jurídico y Proyecto de Declaración de Predio Catastrado.
30	30	16-07-05-05673	Panzós	ALTA VERAPAZ	Dictamen Jurídico y Proyecto de Declaración de Predio Catastrado.
31	31	16-07-05-05674	Panzós	ALTA VERAPAZ	Dictamen Jurídico y Proyecto de Declaración de Predio Catastrado.
32	32	16-07-05-05675	Panzós	ALTA VERAPAZ	Dictamen Jurídico y Proyecto de Declaración de Predio Catastrado.
33	33	05-04-03-13502	Siquinalá	ESCUINTLA	Dictamen Jurídico y Proyecto de Declaración de Predio Catastrado.
34	34	05-04-03-13505	Siquinalá	ESCUINTLA	Dictamen Jurídico y Proyecto de Declaración de Predio Catastrado.
35	35	16-07-01-01101	Panzós	ALTA VERAPAZ	Dictamen Jurídico y Proyecto de Declaración de Predio Catastrado.
36	36	16-07-01-01102	Panzós	ALTA VERAPAZ	Dictamen Jurídico y Proyecto de Declaración de Predio Catastrado.
37	37	16-07-05-05683	Panzós	ALTA VERAPAZ	Dictamen Jurídico y Proyecto de Declaración de Predio Catastrado.
38	38	05-04-03-02129	Siquinalá	ESCUINTLA	Dictamen Jurídico y Proyecto de Declaración de Predio Catastrado.
39	39	05-04-05-00276	Siquinalá	ESCUINTLA	Dictamen Jurídico y Proyecto de Declaración de Predio Catastrado.
40	40	16-07-05-05681	Panzós	ALTA VERAPAZ	Dictamen Jurídico y Proyecto de Declaración de Predio Catastrado.
41	41	16-07-05-05679	Panzós	ALTA VERAPAZ	Dictamen Jurídico y Proyecto de Declaración de Predio Catastrado.
42	42	16-07-05-05677	Panzós	ALTA VERAPAZ	Dictamen Jurídico y Proyecto de Declaración de Predio Catastrado.
43	43	16-07-05-05676	Panzós	ALTA VERAPAZ	Dictamen Jurídico y Proyecto de Declaración de Predio Catastrado.
44	44	16-07-05-05678	Panzós	ALTA VERAPAZ	Dictamen Jurídico y Proyecto de Declaración de Predio Catastrado.
45	45	18-05-02-03800	Los Amates	IZABAL	Dictamen Jurídico y Proyecto de Declaración de Predio Catastrado.
46	46	18-05-02-03993	Los Amates	IZABAL	Dictamen Jurídico y Proyecto de Declaración de Predio Catastrado.
47	47	18-05-02-03992	Los Amates	IZABAL	Dictamen Jurídico y Proyecto de Declaración de Predio Catastrado.
48	48	18-05-02-03872	Los Amates	IZABAL	Dictamen Jurídico y Proyecto de Declaración de Predio Catastrado.
49	49	18-05-02-03813	Los Amates	IZABAL	Dictamen Jurídico y Proyecto de Declaración de Predio Catastrado.
50	50	16-07-02-00318	Panzós	ALTA VERAPAZ	Dictamen Jurídico y Proyecto de Declaración de Predio Catastrado.
51	51	05-04-03-02071	Siquinalá	ESCUINTLA	Dictamen Jurídico y Proyecto de Declaración de Predio Catastrado.
52	52	18-05-05-06215	Los Amates	IZABAL	Dictamen Jurídico y Proyecto de Declaración de Predio Catastrado.
53	53	18-05-05-04218	Los Amates	IZABAL	Dictamen Jurídico y Proyecto de Declaración de Predio Catastrado.
54	54	18-05-05-04217	Los Amates	IZABAL	Dictamen Jurídico y Proyecto de Declaración de Predio Catastrado.
55	55	15-01-10-00090	Salamá	BAJA VERAPAZ	Dictamen Jurídico y Proyecto de Declaración de Predio Catastrado.
56	56	15-01-04-02913	Salamá	BAJA VERAPAZ	Dictamen Jurídico y Proyecto de Declaración de Predio Catastrado.
57	57	15-01-04-02920	Salamá	BAJA VERAPAZ	Dictamen Jurídico y Proyecto de Declaración de Predio Catastrado.
58	58	15-01-04-03567	Salamá	BAJA VERAPAZ	Dictamen Jurídico y Proyecto de Declaración de Predio Catastrado.
59	59	05-03-02-00400	La Democracia	ESCUINTLA	Dictamen Jurídico y Proyecto de Declaración de Predio Catastrado.
60	60	17-14-14-00368	El Chal	PETÉN	Dictamen Jurídico y Proyecto de Declaración de Predio Catastrado.
61	61	16-07-04-04626	Panzós	ALTA VERAPAZ	Dictamen Jurídico y Proyecto de Declaración de Predio Catastrado.
62	62	18-05-07-03392	Los Amates	IZABAL	Dictamen Jurídico y Proyecto de Declaración de Predio Catastrado.
63	63	18-05-07-03355	Los Amates	IZABAL	Dictamen Jurídico y Proyecto de Declaración de Predio Catastrado.

64	64	05-03-02-00411	La Democracia	ESCUINTLA	Dictamen Jurídico y Proyecto de Declaración de Predio Catastrado.
65	65	05-03-02-02531	La Democracia	ESCUINTLA	Dictamen Jurídico y Proyecto de Declaración de Predio Catastrado.
66	66	05-03-02-03001	La Democracia	ESCUINTLA	Dictamen Jurídico y Proyecto de Declaración de Predio Catastrado.
67	67	05-03-02-03002	La Democracia	ESCUINTLA	Dictamen Jurídico y Proyecto de Declaración de Predio Catastrado.
68	68	15-01-02-03237	Salamá	BAJA VERAPAZ	Dictamen Jurídico y Proyecto de Declaración de Predio Catastrado.
69	69	05-03-04-02537	La Democracia	ESCUINTLA	Dictamen Jurídico y Proyecto de Declaración de Predio Catastrado.
70	70	05-03-04-02555	La Democracia	ESCUINTLA	Dictamen Jurídico y Proyecto de Declaración de Predio Catastrado.
71	71	05-03-04-02561	La Democracia	ESCUINTLA	Dictamen Jurídico y Proyecto de Declaración de Predio Catastrado.
72	72	05-03-04-02568	La Democracia	ESCUINTLA	Dictamen Jurídico y Proyecto de Declaración de Predio Catastrado.
73	73	17-14-28-00002	El Chal	PETÉN	Dictamen Jurídico y Proyecto de Declaración de Predio Catastrado.
74	74	18-05-07-03251	Los Amates	IZABAL	Dictamen Jurídico y Proyecto de Declaración de Predio Catastrado.
75	75	16-04-02-02050	Tactic	ALTA VERAPAZ	Dictamen Jurídico y Proyecto de Declaración de Predio Catastrado.
76	76	18-05-06-01506	Los Amates	IZABAL	Dictamen Jurídico y Proyecto de Declaración de Predio Catastrado.
77	77	18-05-06-01510	Los Amates	IZABAL	Dictamen Jurídico y Proyecto de Declaración de Predio Catastrado.
78	78	17-01-01-04458	Flores	PETÉN	Dictamen Jurídico y Proyecto de Declaración de Predio Catastrado.
79	79	05-04-02-02203	Siquinalá	ESCUINTLA	Dictamen Jurídico y Proyecto de Declaración de Predio Catastrado.
80	80	05-04-03-13503	Siquinalá	ESCUINTLA	Dictamen Jurídico y Proyecto de Declaración de Predio Catastrado.
81	81	16-04-01-07744	Tactic	ALTA VERAPAZ	Dictamen Jurídico y Proyecto de Declaración de Predio Catastrado.
82	82	16-04-01-07743	Tactic	ALTA VERAPAZ	Dictamen Jurídico y Proyecto de Declaración de Predio Catastrado.
83	83	16-04-02-04948	Tactic	ALTA VERAPAZ	Dictamen Jurídico y Proyecto de Declaración de Predio Catastrado.
84	84	16-04-02-04953	Tactic	ALTA VERAPAZ	Dictamen Jurídico y Proyecto de Declaración de Predio Catastrado.
85	85	16-04-02-04960	Tactic	ALTA VERAPAZ	Dictamen Jurídico y Proyecto de Declaración de Predio Catastrado.
86	86	16-04-02-04961	Tactic	ALTA VERAPAZ	Dictamen Jurídico y Proyecto de Declaración de Predio Catastrado.
87	87	16-04-02-16861	Tactic	ALTA VERAPAZ	Dictamen Jurídico y Proyecto de Declaración de Predio Catastrado.
88	88	05-03-04-00181	La Democracia	ESCUINTLA	Dictamen Jurídico y Proyecto de Declaración de Predio Catastrado.
89	89	05-03-04-00198	La Democracia	ESCUINTLA	Dictamen Jurídico y Proyecto de Declaración de Predio Catastrado.
90	90	05-03-04-02525	La Democracia	ESCUINTLA	Dictamen Jurídico y Proyecto de Declaración de Predio Catastrado.
91	91	05-03-04-02606	La Democracia	ESCUINTLA	Dictamen Jurídico y Proyecto de Declaración de Predio Catastrado.
92	92	16-04-02-02708	Tactic	ALTA VERAPAZ	Dictamen Jurídico y Proyecto de Declaración de Predio Catastrado.
93	93	16-04-02-16863	Tactic	ALTA VERAPAZ	Dictamen Jurídico y Proyecto de Declaración de Predio Catastrado.
94	94	05-03-04-00294	La Democracia	ESCUINTLA	Dictamen Jurídico y Proyecto de Declaración de Predio Catastrado.
95	95	05-03-04-00766	La Democracia	ESCUINTLA	Dictamen Jurídico y Proyecto de Declaración de Predio Catastrado.
96	96	05-04-03-13506	Siquinalá	ESCUINTLA	Dictamen Jurídico y Proyecto de Declaración de Predio Catastrado.
97	97	05-03-02-02530	La Democracia	ESCUINTLA	Dictamen Jurídico y Proyecto de Declaración de Predio Catastrado.
98	98	19-03-01-01857	Río Hondo	ZACAPA	Dictamen Jurídico y Proyecto de Declaración de Predio Catastrado.
99	99	05-03-01-04340	La Democracia	ESCUINTLA	Dictamen Jurídico y Proyecto de Declaración de Predio Catastrado.
100	100	19-03-01-01851	Río Hondo	ZACAPA	Dictamen Jurídico y Proyecto de Declaración de Predio Catastrado.

101	101	19-03-01-01853	Río Hondo	ZACAPA	Dictamen Jurídico y Proyecto de Declaración de Predio Catastrado.
102	102	15-01-02-01229	Salamá	BAJA VERAPAZ	Dictamen Jurídico y Proyecto de Declaración de Predio Catastrado.
103	103	16-04-02-02403	Tactic	ALTA VERAPAZ	Dictamen Jurídico y Proyecto de Declaración de Predio Catastrado.
104	104	18-05-07-04208	Los Amates	IZABAL	Dictamen Jurídico y Proyecto de Declaración de Predio Catastrado.
105	105	17-01-01-04459	Flores	PETÉN	Dictamen Jurídico y Proyecto de Declaración de Predio Catastrado.
106	106	17-01-01-04461	Flores	PETÉN	Dictamen Jurídico y Proyecto de Declaración de Predio Catastrado.
107	107	17-01-01-04463	Flores	PETÉN	Dictamen Jurídico y Proyecto de Declaración de Predio Catastrado.
108	108	05-04-03-02143	Siquinalá	ESCUINTLA	Dictamen Jurídico y Proyecto de Declaración de Predio Catastrado.
109	109	17-01-01-04472	Flores	PETÉN	Dictamen Jurídico y Proyecto de Declaración de Predio Catastrado.
110	110	17-01-01-02884	Flores	PETÉN	Dictamen Jurídico y Proyecto de Declaración de Predio Catastrado.
111	111	17-01-01-03674	Flores	PETÉN	Dictamen Jurídico y Proyecto de Declaración de Predio Catastrado.
112	112	17-01-01-03684	Flores	PETÉN	Dictamen Jurídico y Proyecto de Declaración de Predio Catastrado.
113	113	17-01-01-03903	Flores	PETÉN	Dictamen Jurídico y Proyecto de Declaración de Predio Catastrado.
114	114	17-01-01-04814	Flores	PETÉN	Dictamen Jurídico y Proyecto de Declaración de Predio Catastrado.
115	115	17-01-01-04835	Flores	PETÉN	Dictamen Jurídico y Proyecto de Declaración de Predio Catastrado.
116	116	17-01-01-04961	Flores	PETÉN	Dictamen Jurídico y Proyecto de Declaración de Predio Catastrado.
117	117	17-01-04-00190	Flores	PETÉN	Dictamen Jurídico y Proyecto de Declaración de Predio Catastrado.
118	118	17-01-04-00199	Flores	PETÉN	Dictamen Jurídico y Proyecto de Declaración de Predio Catastrado.
119	119	17-01-04-00239	Flores	PETÉN	Dictamen Jurídico y Proyecto de Declaración de Predio Catastrado.
120	120	17-01-03-00622	Flores	PETÉN	Dictamen Jurídico y Proyecto de Declaración de Predio Catastrado.
121	121	17-01-09-01012	Flores	PETÉN	Dictamen Jurídico y Proyecto de Declaración de Predio Catastrado.
122	122	17-14-21-00050	El Chal	PETÉN	Dictamen Jurídico y Proyecto de Declaración de Predio Catastrado.
123	123	18-05-07-04314	Los Amates	IZABAL	Dictamen Jurídico y Proyecto de Declaración de Predio Catastrado.
124	124	17-14-21-01648	El Chal	PETÉN	Dictamen Jurídico y Proyecto de Declaración de Predio Catastrado.
125	125	17-14-21-01650	El Chal	PETÉN	Dictamen Jurídico y Proyecto de Declaración de Predio Catastrado.
126	126	17-01-01-03634	Flores	PETÉN	Dictamen Jurídico y Proyecto de Declaración de Predio Catastrado.
127	127	17-14-21-01649	El Chal	PETÉN	Dictamen Jurídico y Proyecto de Declaración de Predio Catastrado.
128	128	17-14-29-00046	El Chal	PETÉN	Dictamen Jurídico y Proyecto de Declaración de Predio Catastrado.
129	129	17-01-11-00164	Flores	PETÉN	Dictamen Jurídico y Proyecto de Declaración de Predio Catastrado.
130	130	17-01-11-00160	Flores	PETÉN	Dictamen Jurídico y Proyecto de Declaración de Predio Catastrado.
131	131	17-01-11-00153	Flores	PETÉN	Dictamen Jurídico y Proyecto de Declaración de Predio Catastrado.
132	132	17-01-11-00121	Flores	PETÉN	Dictamen Jurídico y Proyecto de Declaración de Predio Catastrado.
133	133	17-01-11-00030	Flores	PETÉN	Dictamen Jurídico y Proyecto de Declaración de Predio Catastrado.
134	134	05-03-01-04781	La Democracia	ESCUINTLA	Dictamen Jurídico y Proyecto de Declaración de Predio Catastrado.
135	135	05-03-01-04783	La Democracia	ESCUINTLA	Dictamen Jurídico y Proyecto de Declaración de Predio Catastrado.
136	136	17-01-05-00968	Flores	PETÉN	Dictamen Jurídico y Proyecto de Declaración de Predio Catastrado.
137	137	17-01-05-01193	Flores	PETÉN	Dictamen Jurídico y Proyecto de Declaración de Predio Catastrado.

138	138	17-01-08-00117	Flores	PETÉN	Dictamen Jurídico y Proyecto de Declaración de Predio Catastrado.
139	139	17-01-09-01013	Flores	PETÉN	Dictamen Jurídico y Proyecto de Declaración de Predio Catastrado.
140	140	17-01-10-00344	Flores	PETÉN	Dictamen Jurídico y Proyecto de Declaración de Predio Catastrado.
141	141	17-01-17-00122	Flores	PETÉN	Dictamen Jurídico y Proyecto de Declaración de Predio Catastrado.
142	142	17-01-20-00244	Flores	PETÉN	Dictamen Jurídico y Proyecto de Declaración de Predio Catastrado.
143	143	17-01-20-00263	Flores	PETÉN	Dictamen Jurídico y Proyecto de Declaración de Predio Catastrado.
144	144	17-14-29-00002	El Chal	PETÉN	Dictamen Jurídico y Proyecto de Declaración de Predio Catastrado.
145	145	17-01-19-00279	Flores	PETÉN	Dictamen Jurídico y Proyecto de Declaración de Predio Catastrado.
146	146	17-01-09-01014	Flores	PETÉN	Dictamen Jurídico y Proyecto de Declaración de Predio Catastrado.
147	147	17-01-01-04923	Flores	PETÉN	Dictamen Jurídico y Proyecto de Declaración de Predio Catastrado.
148	148	18-05-05-04440	Los Amates	IZABAL	Dictamen Jurídico y Proyecto de Declaración de Predio Catastrado.
149	149	05-04-05-00651	Siquinalá	ESCUINTLA	Dictamen Jurídico y Proyecto de Declaración de Predio Catastrado.
150	150	05-03-04-02696	La Democracia	ESCUINTLA	Dictamen Jurídico y Proyecto de Declaración de Predio Catastrado.
151	151	15-01-10-02285	Salamá	BAJA VERAPAZ	Dictamen Jurídico y Proyecto de Declaración de Predio Catastrado.
152	152	17-01-01-01737	Flores	PETÉN	Dictamen Jurídico y Proyecto de Declaración de Predio Catastrado.
153	153	15-01-10-02301	Salamá	BAJA VERAPAZ	Dictamen Jurídico y Proyecto de Declaración de Predio Catastrado.
154	154	05-04-03-02085	Siquinalá	ESCUINTLA	Dictamen Jurídico y Proyecto de Declaración de Predio Catastrado.
155	155	15-01-10-02303	Salamá	BAJA VERAPAZ	Dictamen Jurídico y Proyecto de Declaración de Predio Catastrado.
156	156	05-03-04-02720	La Democracia	ESCUINTLA	Dictamen Jurídico y Proyecto de Declaración de Predio Catastrado.
157	157	15-01-10-02304	Salamá	BAJA VERAPAZ	Dictamen Jurídico y Proyecto de Declaración de Predio Catastrado.
158	158	15-01-10-02309	Salamá	BAJA VERAPAZ	Dictamen Jurídico y Proyecto de Declaración de Predio Catastrado.
159	159	15-01-10-02312	Salamá	BAJA VERAPAZ	Dictamen Jurídico y Proyecto de Declaración de Predio Catastrado.
160	160	15-01-10-02319	Salamá	BAJA VERAPAZ	Dictamen Jurídico y Proyecto de Declaración de Predio Catastrado.
161	161	15-01-10-02325	Salamá	BAJA VERAPAZ	Dictamen Jurídico y Proyecto de Declaración de Predio Catastrado.
162	162	15-01-10-02327	Salamá	BAJA VERAPAZ	Dictamen Jurídico y Proyecto de Declaración de Predio Catastrado.
163	163	15-01-10-02330	Salamá	BAJA VERAPAZ	Dictamen Jurídico y Proyecto de Declaración de Predio Catastrado.
164	164	15-01-10-02331	Salamá	BAJA VERAPAZ	Dictamen Jurídico y Proyecto de Declaración de Predio Catastrado.
165	165	15-01-10-02333	Salamá	BAJA VERAPAZ	Dictamen Jurídico y Proyecto de Declaración de Predio Catastrado.
166	166	15-01-10-02343	Salamá	BAJA VERAPAZ	Dictamen Jurídico y Proyecto de Declaración de Predio Catastrado.
167	167	15-01-10-02345	Salamá	BAJA VERAPAZ	Dictamen Jurídico y Proyecto de Declaración de Predio Catastrado.
168	168	17-01-10-00221	Flores	PETÉN	Dictamen Jurídico y Proyecto de Declaración de Predio Catastrado.
169	169	17-01-05-00356	Flores	PETÉN	Dictamen Jurídico y Proyecto de Declaración de Predio Catastrado.
170	170	15-01-10-00441	Salamá	BAJA VERAPAZ	Dictamen Jurídico y Proyecto de Declaración de Predio Catastrado.
171	171	18-05-02-03598	Los Amates	IZABAL	Dictamen Jurídico y Proyecto de Declaración de Predio Catastrado.
172	172	15-01-10-02344	Salamá	BAJA VERAPAZ	Dictamen Jurídico y Proyecto de Declaración de Predio Catastrado.
173	173	15-01-10-02342	Salamá	BAJA VERAPAZ	Dictamen Jurídico y Proyecto de Declaración de Predio Catastrado.
174	174	17-14-21-01611	El Chal	PETÉN	Dictamen Jurídico y Proyecto de Declaración de Predio Catastrado.

175	175	15-01-10-00467	Salamá	BAJA VERAPAZ	Dictamen Jurídico y Proyecto de Declaración de Predio Catastrado.
176	176	15-01-10-00466	Salamá	BAJA VERAPAZ	Dictamen Jurídico y Proyecto de Declaración de Predio Catastrado.
177	177	15-01-10-00442	Salamá	BAJA VERAPAZ	Dictamen Jurídico y Proyecto de Declaración de Predio Catastrado.
178	178	15-01-10-00446	Salamá	BAJA VERAPAZ	Dictamen Jurídico y Proyecto de Declaración de Predio Catastrado.
179	179	15-01-10-00448	Salamá	BAJA VERAPAZ	Dictamen Jurídico y Proyecto de Declaración de Predio Catastrado.
180	180	15-01-10-00449	Salamá	BAJA VERAPAZ	Dictamen Jurídico y Proyecto de Declaración de Predio Catastrado.
181	181	15-01-10-00455	Salamá	BAJA VERAPAZ	Dictamen Jurídico y Proyecto de Declaración de Predio Catastrado.
182	182	15-01-10-00465	Salamá	BAJA VERAPAZ	Dictamen Jurídico y Proyecto de Declaración de Predio Catastrado.
183	183	15-01-10-00464	Salamá	BAJA VERAPAZ	Dictamen Jurídico y Proyecto de Declaración de Predio Catastrado.
184	184	15-01-10-00463	Salamá	BAJA VERAPAZ	Dictamen Jurídico y Proyecto de Declaración de Predio Catastrado.
185	185	15-01-10-00460	Salamá	BAJA VERAPAZ	Dictamen Jurídico y Proyecto de Declaración de Predio Catastrado.
186	186	15-01-10-00458	Salamá	BAJA VERAPAZ	Dictamen Jurídico y Proyecto de Declaración de Predio Catastrado.
187	187	15-01-10-00457	Salamá	BAJA VERAPAZ	Dictamen Jurídico y Proyecto de Declaración de Predio Catastrado.
188	188	15-01-10-00456	Salamá	BAJA VERAPAZ	Dictamen Jurídico y Proyecto de Declaración de Predio Catastrado.
189	189	15-01-10-00454	Salamá	BAJA VERAPAZ	Dictamen Jurídico y Proyecto de Declaración de Predio Catastrado.
190	190	15-01-10-00453	Salamá	BAJA VERAPAZ	Dictamen Jurídico y Proyecto de Declaración de Predio Catastrado.
191	191	15-01-10-00452	Salamá	BAJA VERAPAZ	Dictamen Jurídico y Proyecto de Declaración de Predio Catastrado.
192	192	15-01-09-02030	Salamá	BAJA VERAPAZ	Dictamen Jurídico y Proyecto de Declaración de Predio Catastrado.
193	193	18-05-05-02105	Los Amates	IZABAL	Dictamen Jurídico y Proyecto de Declaración de Predio Catastrado.
194	194	18-05-06-02447	Los Amates	IZABAL	Dictamen Jurídico y Proyecto de Declaración de Predio Catastrado.
195	195	15-01-10-02310	Salamá	BAJA VERAPAZ	Dictamen Jurídico y Proyecto de Declaración de Predio Catastrado.
196	196	15-01-10-02311	Salamá	BAJA VERAPAZ	Dictamen Jurídico y Proyecto de Declaración de Predio Catastrado.
197	197	15-01-10-02313	Salamá	BAJA VERAPAZ	Dictamen Jurídico y Proyecto de Declaración de Predio Catastrado.
198	198	17-14-21-00233	El Chal	PETÉN	Dictamen Jurídico y Proyecto de Declaración de Predio Catastrado.
199	199	17-14-30-00002	El Chal	PETÉN	Dictamen Jurídico y Proyecto de Declaración de Predio Catastrado.
200	200	18-05-05-04439	Los Amates	IZABAL	Dictamen Jurídico y Proyecto de Declaración de Predio Catastrado.
201	201	17-14-21-00505	El Chal	PETÉN	Dictamen Jurídico y Proyecto de Declaración de Predio Catastrado.
202	202	05-04-03-02097	Siquinalá	ESCUINTLA	Dictamen Jurídico y Proyecto de Declaración de Predio Catastrado.
203	203	15-01-10-02289	Salamá	BAJA VERAPAZ	Dictamen Jurídico y Proyecto de Declaración de Predio Catastrado.
204	204	18-05-05-04269	Los Amates	IZABAL	Dictamen Jurídico y Proyecto de Declaración de Predio Catastrado.
205	205	18-05-07-01551	Los Amates	IZABAL	Dictamen Jurídico y Proyecto de Declaración de Predio Catastrado.
206	206	18-05-07-04474	Los Amates	IZABAL	Dictamen Jurídico y Proyecto de Declaración de Predio Catastrado.
207	207	18-05-01-03542	Los Amates	IZABAL	Dictamen Jurídico y Proyecto de Declaración de Predio Catastrado.
208	208	19-03-01-01900	Río Hondo	ZACAPA	Dictamen Jurídico y Proyecto de Declaración de Predio Catastrado.
209	209	05-04-04-00085	Siquinalá	ESCUINTLA	Dictamen Jurídico y Proyecto de Declaración de Predio Catastrado.
TOTAL DICTAMEN JURIDICO Y PROYECTO DE DECLARACION: 209					
210	1	15-01-08-00401	Salamá	BAJA VERAPAZ	Dictamen Jurídico y Proyecto de Declaración de Predio Catastrado.

211	2	15-01-02-11312	Salamá	BAJA VERAPAZ	Dictamen Jurídico y Proyecto de Declaración de Predio Catastrado.
212	3	15-01-02-06735	Salamá	BAJA VERAPAZ	Dictamen Jurídico y Proyecto de Declaración de Predio Catastrado.
213	4	16-07-04-04623	Panzós	ALTA VERAPAZ	Dictamen Jurídico y Proyecto de Declaración de Predio Catastrado.
214	5	16-04-02-00763	Tactic	ALTA VERAPAZ	Dictamen Jurídico y Proyecto de Declaración de Predio Catastrado.
215	6	18-05-04-01071	Los Amates	IZABAL	Dictamen Jurídico y Proyecto de Declaración de Predio Catastrado.
216	7	16-04-02-00837	Tactic	ALTA VERAPAZ	Dictamen Jurídico y Proyecto de Declaración de Predio Catastrado.
217	8	16-04-02-04715	Tactic	ALTA VERAPAZ	Dictamen Jurídico y Proyecto de Declaración de Predio Catastrado.
218	9	05-03-04-03239	La Democracia	ESCUINTLA	Dictamen Jurídico y Proyecto de Declaración de Predio Catastrado.
219	10	16-04-02-01767	Tactic	ALTA VERAPAZ	Dictamen Jurídico y Proyecto de Declaración de Predio Catastrado.
220	11	05-03-03-03765	La Democracia	ESCUINTLA	Dictamen Jurídico y Proyecto de Declaración de Predio Catastrado.
221	12	19-04-05-06345	Gualán	ZACAPA	Dictamen Jurídico y Proyecto de Declaración de Predio Catastrado.
222	13	05-03-03-03697	La Democracia	ESCUINTLA	Dictamen Jurídico y Proyecto de Declaración de Predio Catastrado.
223	14	05-03-01-04297	La Democracia	ESCUINTLA	Dictamen Jurídico y Proyecto de Declaración de Predio Catastrado.
224	15	05-03-03-03682	La Democracia	ESCUINTLA	Dictamen Jurídico y Proyecto de Declaración de Predio Catastrado.
225	16	05-03-03-01901	La Democracia	ESCUINTLA	Dictamen Jurídico y Proyecto de Declaración de Predio Catastrado.
226	17	17-01-10-00111	Flores	PETÉN	Dictamen Jurídico y Proyecto de Declaración de Predio Catastrado.
227	18	05-04-03-08300	Siquinalá	ESCUINTLA	Dictamen Jurídico y Proyecto de Declaración de Predio Catastrado.
228	19	05-03-04-01457	La Democracia	ESCUINTLA	Dictamen Jurídico y Proyecto de Declaración de Predio Catastrado.
229	20	05-03-01-00103	La Democracia	ESCUINTLA	Dictamen Jurídico y Proyecto de Declaración de Predio Catastrado.
230	21	05-03-01-00291	La Democracia	ESCUINTLA	Dictamen Jurídico y Proyecto de Declaración de Predio Catastrado.
231	22	05-03-01-03113	La Democracia	ESCUINTLA	Dictamen Jurídico y Proyecto de Declaración de Predio Catastrado.
232	23	05-03-01-04294	La Democracia	ESCUINTLA	Dictamen Jurídico y Proyecto de Declaración de Predio Catastrado.
233	24	05-03-01-04295	La Democracia	ESCUINTLA	Dictamen Jurídico y Proyecto de Declaración de Predio Catastrado.
234	25	05-03-01-04298	La Democracia	ESCUINTLA	Dictamen Jurídico y Proyecto de Declaración de Predio Catastrado.
235	26	05-03-01-04572	La Democracia	ESCUINTLA	Dictamen Jurídico y Proyecto de Declaración de Predio Catastrado.
236	27	05-03-04-01458	La Democracia	ESCUINTLA	Dictamen Jurídico y Proyecto de Declaración de Predio Catastrado.
237	28	05-03-04-01459	La Democracia	ESCUINTLA	Dictamen Jurídico y Proyecto de Declaración de Predio Catastrado.
238	29	18-05-02-03614	Los Amates	IZABAL	Dictamen Jurídico y Proyecto de Declaración de Predio Catastrado.
239	30	19-03-01-01182	Río Hondo	ZACAPA	Dictamen Jurídico y Proyecto de Declaración de Predio Catastrado.
240	31	19-03-01-01181	Río Hondo	ZACAPA	Dictamen Jurídico y Proyecto de Declaración de Predio Catastrado.
241	32	05-03-03-03601	La Democracia	ESCUINTLA	Dictamen Jurídico y Proyecto de Declaración de Predio Catastrado.
TOTAL DICTAMEN JURIDICO Y PROYECTO DE DECLARACION POR ACTUALIZACIÓN: 32					



Lucía Alejandra Aju Pérez
 Servicios Profesionales para la Emisión de Dictámenes Jurídicos
 Licenciada en Ciencias Jurídicas y Sociales
 Abogada y Notaria

La suscrita hace constar que previa revisión y constatación la existencia de doscientos cuarenta y uno (241) expedientes catastrales de los cuales se realizo: Dictamen y Declaratoria de Análisis Jurídico de doscientos nueve (209) expedientes catastrales. Elaboracion de treinta y dos (32) dictámenes y declaratorias de predios catastrales por actualización, conforme los términos de referencia y contrato de Servicios Profesionales para la Emisión de Dictámenes Jurídicos, mismos que pueden ser consultados en las bases de datos del Registro de Información Catastral. En fé de lo anterior, suscribo el presente documento de conformidad.

Revisado, avalado y aprobado para pago por:





Licda. María del Carmen Martínez Marroquín
Analista Profesional de Control de Calidad del Análisis Jurídico

**REGISTRO DE INFORMACIÓN CATASTRAL DE GUATEMALA
INFORME MENSUAL DE ACTIVIDADES**

RENLÓN PRESUPUESTARIO 029 "OTRAS REMUNERACIONES DEL PERSONAL TEMPORAL"	
NOMBRE DEL CONTRATISTA: Jorge Armando Prado Fernández.	No. De Contrato: RIC-R-029-133-2022
NOMBRE DEL SERVICIO: SERVICIOS PROFESIONALES PARA LA EMISION DE DICTAMENES JURIDICOS	Gerencia: Gerencia Jurídica del Proceso Catastral.
Proyecto: Registro de Información Catastral de Guatemala	Informe Correspondiente: al mes de agosto de 2022.

1. Elaboración de doscientos nueve (209) Dictámenes Jurídicos y Proyectos de Declaración de Predio Catastrado.
2. Elaboración de cuarenta y tres (43) Dictámenes Jurídicos y Proyectos de Declaración de Predio Catastrado por actualización.
3. Consulta a distancia de fincas relacionadas con los predios, objeto de Análisis Jurídico y estudios de copropiedad.
4. Actualización de información de expedientes catastrales.
5. Planteamientos de dudas, objeto de análisis jurídico dentro de los expedientes catastrales.

<p>FIRMA: </p> <p>Jorge Armando Prado Fernández Servicios profesionales para la emisión de dictámenes jurídicos Licenciado en Ciencias Jurídicas y Sociales, Abogado y Notario</p>	<p>Vo.Bo.: </p> <p>Lic. Juan Alfonso Letona Salazar Analista Profesional de Control de Calidad del Análisis Jurídico</p>
---	---



ANEXO AL INFORME DE ACTIVIDADES					
Contrato No.:		RIC-R-029-133-2022			
Nombre del Servicio:		SERVICIOS PROFESIONALES PARA LA EMISION DE DICTAMENES JURIDICOS			
Actividad:		El suscrito hace constar previa revisión y constatación la existencia de: Doscientos cincuenta y dos (252) expedientes catastrales, de los cuales se realizo: doscientos nueve (209) dictámenes jurídicos y proyectos de declaración de predio catastrado; y, cuarenta y tres (43) dictámenes jurídicos y proyectos de declaración de predio catastrado por actualización de la información.			
Nombre del Contratista:		Lic. Jorge Armando Prado Fernández			
Anexo correspondiente:		Mes de Agosto de 2022			
No.	Correlativo	CCC	Municipio	Departamento	Actividad Reportada
1	1	16-07-05-05672	Panzós	Alta Verapaz	Dictamen Jurídico y Proyecto de Declaración de Predio Catastrado
2	2	16-07-05-05650	Panzós	Alta Verapaz	Dictamen Jurídico y Proyecto de Declaración de Predio Catastrado
3	3	16-07-05-05651	Panzós	Alta Verapaz	Dictamen Jurídico y Proyecto de Declaración de Predio Catastrado
4	4	16-07-05-05669	Panzós	Alta Verapaz	Dictamen Jurídico y Proyecto de Declaración de Predio Catastrado
5	5	16-07-05-05670	Panzós	Alta Verapaz	Dictamen Jurídico y Proyecto de Declaración de Predio Catastrado
6	6	16-07-05-05671	Panzós	Alta Verapaz	Dictamen Jurídico y Proyecto de Declaración de Predio Catastrado
7	7	16-07-05-05754	Panzós	Alta Verapaz	Dictamen Jurídico y Proyecto de Declaración de Predio Catastrado
8	8	16-07-05-05755	Panzós	Alta Verapaz	Dictamen Jurídico y Proyecto de Declaración de Predio Catastrado
9	9	16-07-05-05756	Panzós	Alta Verapaz	Dictamen Jurídico y Proyecto de Declaración de Predio Catastrado
10	10	16-07-05-05649	Panzós	Alta Verapaz	Dictamen Jurídico y Proyecto de Declaración de Predio Catastrado
11	11	16-07-05-05750	Panzós	Alta Verapaz	Dictamen Jurídico y Proyecto de Declaración de Predio Catastrado
12	12	16-07-01-00802	Panzós	Alta Verapaz	Dictamen Jurídico y Proyecto de Declaración de Predio Catastrado

No.	Correlativo	CCC	Municipio	Departamento	Actividad Reportada
13	13	16-07-01-00823	Panzós	Alta Verapaz	Dictamen Jurídico y Proyecto de Declaración de Predio Catastrado
14	14	16-07-01-00828	Panzós	Alta Verapaz	Dictamen Jurídico y Proyecto de Declaración de Predio Catastrado
15	15	16-07-01-00829	Panzós	Alta Verapaz	Dictamen Jurídico y Proyecto de Declaración de Predio Catastrado
16	16	16-07-01-00961	Panzós	Alta Verapaz	Dictamen Jurídico y Proyecto de Declaración de Predio Catastrado
17	17	16-04-02-00900	Tactic	Alta Verapaz	Dictamen Jurídico y Proyecto de Declaración de Predio Catastrado
18	18	16-07-01-00960	Panzós	Alta Verapaz	Dictamen Jurídico y Proyecto de Declaración de Predio Catastrado
19	19	16-07-01-00959	Panzós	Alta Verapaz	Dictamen Jurídico y Proyecto de Declaración de Predio Catastrado
20	20	16-07-01-00856	Panzós	Alta Verapaz	Dictamen Jurídico y Proyecto de Declaración de Predio Catastrado
21	21	16-07-01-00870	Panzós	Alta Verapaz	Dictamen Jurídico y Proyecto de Declaración de Predio Catastrado
22	22	16-07-05-05647	Panzós	Alta Verapaz	Dictamen Jurídico y Proyecto de Declaración de Predio Catastrado
23	23	16-07-01-00871	Panzós	Alta Verapaz	Dictamen Jurídico y Proyecto de Declaración de Predio Catastrado
24	24	16-07-05-05751	Panzós	Alta Verapaz	Dictamen Jurídico y Proyecto de Declaración de Predio Catastrado
25	25	17-01-01-04460	Flores	Petén	Dictamen Jurídico y Proyecto de Declaración de Predio Catastrado
26	26	16-07-05-05753	Panzós	Alta Verapaz	Dictamen Jurídico y Proyecto de Declaración de Predio Catastrado
27	27	16-07-01-00868	Panzós	Alta Verapaz	Dictamen Jurídico y Proyecto de Declaración de Predio Catastrado
28	28	16-07-01-00869	Panzós	Alta Verapaz	Dictamen Jurídico y Proyecto de Declaración de Predio Catastrado
29	29	16-07-05-05641	Panzós	Alta Verapaz	Dictamen Jurídico y Proyecto de Declaración de Predio Catastrado
30	30	16-07-05-05648	Panzós	Alta Verapaz	Dictamen Jurídico y Proyecto de Declaración de Predio Catastrado
31	31	16-04-02-06049	Tactic	Alta Verapaz	Dictamen Jurídico y Proyecto de Declaración de Predio Catastrado

No.	Correlativo	CCC	Municipio	Departamento	Actividad Reportada
32	32	16-07-05-05752	Panzós	Alta Verapaz	Dictamen Jurídico y Proyecto de Declaración de Predio Catastrado
33	33	16-07-05-05646	Panzós	Alta Verapaz	Dictamen Jurídico y Proyecto de Declaración de Predio Catastrado
34	34	16-07-05-05645	Panzós	Alta Verapaz	Dictamen Jurídico y Proyecto de Declaración de Predio Catastrado
35	35	17-01-10-00150	Flores	Petén	Dictamen Jurídico y Proyecto de Declaración de Predio Catastrado
36	36	16-07-05-05644	Panzós	Alta Verapaz	Dictamen Jurídico y Proyecto de Declaración de Predio Catastrado
37	37	17-01-01-04399	Flores	Petén	Dictamen Jurídico y Proyecto de Declaración de Predio Catastrado
38	38	17-01-01-04428	Flores	Petén	Dictamen Jurídico y Proyecto de Declaración de Predio Catastrado
39	39	16-04-02-06076	Tactic	Alta Verapaz	Dictamen Jurídico y Proyecto de Declaración de Predio Catastrado
40	40	16-04-02-00886	Tactic	Alta Verapaz	Dictamen Jurídico y Proyecto de Declaración de Predio Catastrado
41	41	18-05-01-01358	Los Amates	Izabal	Dictamen Jurídico y Proyecto de Declaración de Predio Catastrado
42	42	16-07-07-00874	Panzós	Alta Verapaz	Dictamen Jurídico y Proyecto de Declaración de Predio Catastrado
43	43	05-03-03-02019	La Democracia	Escuintla	Dictamen Jurídico y Proyecto de Declaración de Predio Catastrado
44	44	16-07-05-05642	Panzós	Alta Verapaz	Dictamen Jurídico y Proyecto de Declaración de Predio Catastrado
45	45	18-05-05-04211	Los Amates	Izabal	Dictamen Jurídico y Proyecto de Declaración de Predio Catastrado
46	46	18-05-05-04213	Los Amates	Izabal	Dictamen Jurídico y Proyecto de Declaración de Predio Catastrado
47	47	18-05-05-04214	Los Amates	Izabal	Dictamen Jurídico y Proyecto de Declaración de Predio Catastrado
48	48	18-05-05-04215	Los Amates	Izabal	Dictamen Jurídico y Proyecto de Declaración de Predio Catastrado
49	49	18-05-05-04225	Los Amates	Izabal	Dictamen Jurídico y Proyecto de Declaración de Predio Catastrado
50	50	18-05-05-04812	Los Amates	Izabal	Dictamen Jurídico y Proyecto de Declaración de Predio Catastrado

No.	Correlativo	CCC	Municipio	Departamento	Actividad Reportada
51	51	18-05-05-04876	Los Amates	Izabal	Dictamen Jurídico y Proyecto de Declaración de Predio Catastrado
52	52	18-05-05-04877	Los Amates	Izabal	Dictamen Jurídico y Proyecto de Declaración de Predio Catastrado
53	53	16-04-02-12662	Tactic	Alta Verapaz	Dictamen Jurídico y Proyecto de Declaración de Predio Catastrado
54	54	16-04-02-09353	Tactic	Alta Verapaz	Dictamen Jurídico y Proyecto de Declaración de Predio Catastrado
55	55	16-07-01-00775	Panzós	Alta Verapaz	Dictamen Jurídico y Proyecto de Declaración de Predio Catastrado
56	56	18-05-02-00332	Los Amates	Izabal	Dictamen Jurídico y Proyecto de Declaración de Predio Catastrado
57	57	18-05-02-00900	Los Amates	Izabal	Dictamen Jurídico y Proyecto de Declaración de Predio Catastrado
58	58	16-07-04-00377	Panzós	Alta Verapaz	Dictamen Jurídico y Proyecto de Declaración de Predio Catastrado
59	59	16-07-04-00455	Panzós	Alta Verapaz	Dictamen Jurídico y Proyecto de Declaración de Predio Catastrado
60	60	18-05-02-00705	Los Amates	Izabal	Dictamen Jurídico y Proyecto de Declaración de Predio Catastrado
61	61	18-05-02-00732	Los Amates	Izabal	Dictamen Jurídico y Proyecto de Declaración de Predio Catastrado
62	62	18-05-02-00896	Los Amates	Izabal	Dictamen Jurídico y Proyecto de Declaración de Predio Catastrado
63	63	16-07-04-02685	Panzós	Alta Verapaz	Dictamen Jurídico y Proyecto de Declaración de Predio Catastrado
64	64	16-07-04-06034	Panzós	Alta Verapaz	Dictamen Jurídico y Proyecto de Declaración de Predio Catastrado
65	65	16-07-04-06035	Panzós	Alta Verapaz	Dictamen Jurídico y Proyecto de Declaración de Predio Catastrado
66	66	16-07-04-06588	Panzós	Alta Verapaz	Dictamen Jurídico y Proyecto de Declaración de Predio Catastrado
67	67	18-05-07-03440	Los Amates	Izabal	Dictamen Jurídico y Proyecto de Declaración de Predio Catastrado
68	68	18-05-07-03452	Los Amates	Izabal	Dictamen Jurídico y Proyecto de Declaración de Predio Catastrado
69	69	16-07-04-06592	Panzós	Alta Verapaz	Dictamen Jurídico y Proyecto de Declaración de Predio Catastrado

No.	Correlativo	CCC	Municipio	Departamento	Actividad Reportada
70	70	16-07-05-00814	Panzós	Alta Verapaz	Dictamen Jurídico y Proyecto de Declaración de Predio Catastrado
71	71	18-05-07-00613	Los Amates	Izabal	Dictamen Jurídico y Proyecto de Declaración de Predio Catastrado
72	72	16-07-04-00547	Panzós	Alta Verapaz	Dictamen Jurídico y Proyecto de Declaración de Predio Catastrado
73	73	16-07-04-02684	Panzós	Alta Verapaz	Dictamen Jurídico y Proyecto de Declaración de Predio Catastrado
74	74	18-05-07-01018	Los Amates	Izabal	Dictamen Jurídico y Proyecto de Declaración de Predio Catastrado
75	75	18-05-01-01579	Los Amates	Izabal	Dictamen Jurídico y Proyecto de Declaración de Predio Catastrado
76	76	16-07-04-01595	Panzós	Alta Verapaz	Dictamen Jurídico y Proyecto de Declaración de Predio Catastrado
77	77	18-05-02-00901	Los Amates	Izabal	Dictamen Jurídico y Proyecto de Declaración de Predio Catastrado
78	78	16-07-05-02485	Panzós	Alta Verapaz	Dictamen Jurídico y Proyecto de Declaración de Predio Catastrado
79	79	16-07-05-05238	Panzós	Alta Verapaz	Dictamen Jurídico y Proyecto de Declaración de Predio Catastrado
80	80	18-05-07-00135	Los Amates	Izabal	Dictamen Jurídico y Proyecto de Declaración de Predio Catastrado
81	81	05-03-01-04204	La Democracia	Escuintla	Dictamen Jurídico y Proyecto de Declaración de Predio Catastrado
82	82	05-03-01-04207	La Democracia	Escuintla	Dictamen Jurídico y Proyecto de Declaración de Predio Catastrado
83	83	05-03-01-04214	La Democracia	Escuintla	Dictamen Jurídico y Proyecto de Declaración de Predio Catastrado
84	84	05-03-01-04353	La Democracia	Escuintla	Dictamen Jurídico y Proyecto de Declaración de Predio Catastrado
85	85	05-03-01-04241	La Democracia	Escuintla	Dictamen Jurídico y Proyecto de Declaración de Predio Catastrado
86	86	05-03-01-04246	La Democracia	Escuintla	Dictamen Jurídico y Proyecto de Declaración de Predio Catastrado
87	87	05-03-01-04248	La Democracia	Escuintla	Dictamen Jurídico y Proyecto de Declaración de Predio Catastrado
88	88	05-03-01-04250	La Democracia	Escuintla	Dictamen Jurídico y Proyecto de Declaración de Predio Catastrado

No.	Correlativo	CCC	Municipio	Departamento	Actividad Reportada
89	89	05-03-01-04801	La Democracia	Escuintla	Dictamen Jurídico y Proyecto de Declaración de Predio Catastrado
90	90	05-03-01-04251	La Democracia	Escuintla	Dictamen Jurídico y Proyecto de Declaración de Predio Catastrado
91	91	05-03-01-04252	La Democracia	Escuintla	Dictamen Jurídico y Proyecto de Declaración de Predio Catastrado
92	92	05-03-01-04358	La Democracia	Escuintla	Dictamen Jurídico y Proyecto de Declaración de Predio Catastrado
93	93	05-03-01-04366	La Democracia	Escuintla	Dictamen Jurídico y Proyecto de Declaración de Predio Catastrado
94	94	18-05-05-06706	Los Amates	Izabal	Dictamen Jurídico y Proyecto de Declaración de Predio Catastrado
95	95	05-03-01-04438	La Democracia	Escuintla	Dictamen Jurídico y Proyecto de Declaración de Predio Catastrado
96	96	05-03-01-04457	La Democracia	Escuintla	Dictamen Jurídico y Proyecto de Declaración de Predio Catastrado
97	97	05-03-01-04496	La Democracia	Escuintla	Dictamen Jurídico y Proyecto de Declaración de Predio Catastrado
98	98	05-03-01-04497	La Democracia	Escuintla	Dictamen Jurídico y Proyecto de Declaración de Predio Catastrado
99	99	05-03-01-04782	La Democracia	Escuintla	Dictamen Jurídico y Proyecto de Declaración de Predio Catastrado
100	100	05-03-02-03031	La Democracia	Escuintla	Dictamen Jurídico y Proyecto de Declaración de Predio Catastrado
101	101	05-04-03-00033	Siquinalá	Escuintla	Dictamen Jurídico y Proyecto de Declaración de Predio Catastrado
102	102	16-07-05-05353	Panzós	Alta Verapaz	Dictamen Jurídico y Proyecto de Declaración de Predio Catastrado
103	103	16-07-05-05354	Panzós	Alta Verapaz	Dictamen Jurídico y Proyecto de Declaración de Predio Catastrado
104	104	19-03-04-00500	Río Hondo	Zacapa	Dictamen Jurídico y Proyecto de Declaración de Predio Catastrado
105	105	19-03-02-05816	Río Hondo	Zacapa	Dictamen Jurídico y Proyecto de Declaración de Predio Catastrado
106	106	19-03-03-00785	Río Hondo	Zacapa	Dictamen Jurídico y Proyecto de Declaración de Predio Catastrado
107	107	19-03-03-00782	Río Hondo	Zacapa	Dictamen Jurídico y Proyecto de Declaración de Predio Catastrado

No.	Correlativo	CCC	Municipio	Departamento	Actividad Reportada
108	108	19-03-03-00783	Río Hondo	Zacapa	Dictamen Jurídico y Proyecto de Declaración de Predio Catastrado
109	109	19-03-04-00489	Río Hondo	Zacapa	Dictamen Jurídico y Proyecto de Declaración de Predio Catastrado
110	110	05-04-03-08560	Siquinalá	Escuintla	Dictamen Jurídico y Proyecto de Declaración de Predio Catastrado
111	111	19-03-04-00490	Río Hondo	Zacapa	Dictamen Jurídico y Proyecto de Declaración de Predio Catastrado
112	112	16-07-05-05114	Panzós	Alta Verapaz	Dictamen Jurídico y Proyecto de Declaración de Predio Catastrado
113	113	17-01-01-04078	Flores	Petén	Dictamen Jurídico y Proyecto de Declaración de Predio Catastrado
114	114	17-01-01-04292	Flores	Petén	Dictamen Jurídico y Proyecto de Declaración de Predio Catastrado
115	115	18-05-05-04408	Los Amates	Izabal	Dictamen Jurídico y Proyecto de Declaración de Predio Catastrado
116	116	18-05-05-04407	Los Amates	Izabal	Dictamen Jurídico y Proyecto de Declaración de Predio Catastrado
117	117	17-01-01-04239	Flores	Petén	Dictamen Jurídico y Proyecto de Declaración de Predio Catastrado
118	118	17-01-01-04281	Flores	Petén	Dictamen Jurídico y Proyecto de Declaración de Predio Catastrado
119	119	17-01-01-04289	Flores	Petén	Dictamen Jurídico y Proyecto de Declaración de Predio Catastrado
120	120	17-01-01-04295	Flores	Petén	Dictamen Jurídico y Proyecto de Declaración de Predio Catastrado
121	121	19-03-04-00488	Río Hondo	Zacapa	Dictamen Jurídico y Proyecto de Declaración de Predio Catastrado
122	122	17-01-01-04307	Flores	Petén	Dictamen Jurídico y Proyecto de Declaración de Predio Catastrado
123	123	17-01-01-04319	Flores	Petén	Dictamen Jurídico y Proyecto de Declaración de Predio Catastrado
124	124	16-07-03-00035	Panzós	Alta Verapaz	Dictamen Jurídico y Proyecto de Declaración de Predio Catastrado
125	125	17-01-01-04349	Flores	Petén	Dictamen Jurídico y Proyecto de Declaración de Predio Catastrado
126	126	17-01-01-04352	Flores	Petén	Dictamen Jurídico y Proyecto de Declaración de Predio Catastrado

No.	Correlativo	CCC	Municipio	Departamento	Actividad Reportada
127	127	18-05-05-04412	Los Amates	Izabal	Dictamen Jurídico y Proyecto de Declaración de Predio Catastrado
128	128	18-05-05-04413	Los Amates	Izabal	Dictamen Jurídico y Proyecto de Declaración de Predio Catastrado
129	129	18-05-05-04411	Los Amates	Izabal	Dictamen Jurídico y Proyecto de Declaración de Predio Catastrado
130	130	18-05-05-04410	Los Amates	Izabal	Dictamen Jurídico y Proyecto de Declaración de Predio Catastrado
131	131	17-01-01-04278	Flores	Petén	Dictamen Jurídico y Proyecto de Declaración de Predio Catastrado
132	132	18-05-05-02714	Los Amates	Izabal	Dictamen Jurídico y Proyecto de Declaración de Predio Catastrado
133	133	18-05-05-04406	Los Amates	Izabal	Dictamen Jurídico y Proyecto de Declaración de Predio Catastrado
134	134	17-01-19-00229	Flores	Petén	Dictamen Jurídico y Proyecto de Declaración de Predio Catastrado
135	135	15-01-01-02955	Salamá	Baja Verapaz	Dictamen Jurídico y Proyecto de Declaración de Predio Catastrado
136	136	15-01-04-02931	Salamá	Baja Verapaz	Dictamen Jurídico y Proyecto de Declaración de Predio Catastrado
137	137	16-07-05-05224	Panzós	Alta Verapaz	Dictamen Jurídico y Proyecto de Declaración de Predio Catastrado
138	138	16-07-06-00318	Panzós	Alta Verapaz	Dictamen Jurídico y Proyecto de Declaración de Predio Catastrado
139	139	18-05-02-02158	Los Amates	Izabal	Dictamen Jurídico y Proyecto de Declaración de Predio Catastrado
140	140	18-05-02-02159	Los Amates	Izabal	Dictamen Jurídico y Proyecto de Declaración de Predio Catastrado
141	141	05-03-01-04052	La Democracia	Escuintla	Dictamen Jurídico y Proyecto de Declaración de Predio Catastrado
142	142	05-03-01-04094	La Democracia	Escuintla	Dictamen Jurídico y Proyecto de Declaración de Predio Catastrado
143	143	05-03-01-04162	La Democracia	Escuintla	Dictamen Jurídico y Proyecto de Declaración de Predio Catastrado
144	144	05-03-01-04166	La Democracia	Escuintla	Dictamen Jurídico y Proyecto de Declaración de Predio Catastrado
145	145	05-03-01-04424	La Democracia	Escuintla	Dictamen Jurídico y Proyecto de Declaración de Predio Catastrado

No.	Correlativo	CCC	Municipio	Departamento	Actividad Reportada
146	146	05-03-01-04624	La Democracia	Escuintla	Dictamen Juridico y Proyecto de Declaración de Predio Catastrado
147	147	05-03-01-04794	La Democracia	Escuintla	Dictamen Juridico y Proyecto de Declaración de Predio Catastrado
148	148	05-03-01-04796	La Democracia	Escuintla	Dictamen Juridico y Proyecto de Declaración de Predio Catastrado
149	149	05-03-01-04797	La Democracia	Escuintla	Dictamen Juridico y Proyecto de Declaración de Predio Catastrado
150	150	05-03-01-04869	La Democracia	Escuintla	Dictamen Juridico y Proyecto de Declaración de Predio Catastrado
151	151	05-03-04-01703	La Democracia	Escuintla	Dictamen Juridico y Proyecto de Declaración de Predio Catastrado
152	152	05-03-04-01700	La Democracia	Escuintla	Dictamen Juridico y Proyecto de Declaración de Predio Catastrado
153	153	15-01-09-00512	Salamá	Baja Verapaz	Dictamen Juridico y Proyecto de Declaración de Predio Catastrado
154	154	15-01-09-00513	Salamá	Baja Verapaz	Dictamen Juridico y Proyecto de Declaración de Predio Catastrado
155	155	15-01-09-00530	Salamá	Baja Verapaz	Dictamen Juridico y Proyecto de Declaración de Predio Catastrado
156	156	15-01-10-00315	Salamá	Baja Verapaz	Dictamen Juridico y Proyecto de Declaración de Predio Catastrado
157	157	15-01-10-00414	Salamá	Baja Verapaz	Dictamen Juridico y Proyecto de Declaración de Predio Catastrado
158	158	15-01-10-00415	Salamá	Baja Verapaz	Dictamen Juridico y Proyecto de Declaración de Predio Catastrado
159	159	15-01-10-00416	Salamá	Baja Verapaz	Dictamen Juridico y Proyecto de Declaración de Predio Catastrado
160	160	15-01-10-00417	Salamá	Baja Verapaz	Dictamen Juridico y Proyecto de Declaración de Predio Catastrado
161	161	15-01-10-00419	Salamá	Baja Verapaz	Dictamen Juridico y Proyecto de Declaración de Predio Catastrado
162	162	15-01-10-00421	Salamá	Baja Verapaz	Dictamen Juridico y Proyecto de Declaración de Predio Catastrado
163	163	15-01-10-00423	Salamá	Baja Verapaz	Dictamen Juridico y Proyecto de Declaración de Predio Catastrado
164	164	15-01-10-00429	Salamá	Baja Verapaz	Dictamen Juridico y Proyecto de Declaración de Predio Catastrado

No.	Correlativo	CCC	Municipio	Departamento	Actividad Reportada
165	165	15-01-10-00432	Salamá	Baja Verapaz	Dictamen Jurídico y Proyecto de Declaración de Predio Catastrado
166	166	15-01-10-00431	Salamá	Baja Verapaz	Dictamen Jurídico y Proyecto de Declaración de Predio Catastrado
167	167	15-01-10-00422	Salamá	Baja Verapaz	Dictamen Jurídico y Proyecto de Declaración de Predio Catastrado
168	168	15-01-10-00439	Salamá	Baja Verapaz	Dictamen Jurídico y Proyecto de Declaración de Predio Catastrado
169	169	15-01-10-00437	Salamá	Baja Verapaz	Dictamen Jurídico y Proyecto de Declaración de Predio Catastrado
170	170	15-01-10-00436	Salamá	Baja Verapaz	Dictamen Jurídico y Proyecto de Declaración de Predio Catastrado
171	171	15-01-10-00435	Salamá	Baja Verapaz	Dictamen Jurídico y Proyecto de Declaración de Predio Catastrado
172	172	15-01-10-00434	Salamá	Baja Verapaz	Dictamen Jurídico y Proyecto de Declaración de Predio Catastrado
173	173	15-01-10-00433	Salamá	Baja Verapaz	Dictamen Jurídico y Proyecto de Declaración de Predio Catastrado
174	174	15-01-09-00511	Salamá	Baja Verapaz	Dictamen Jurídico y Proyecto de Declaración de Predio Catastrado
175	175	18-05-02-03706	Los Amates	Izabal	Dictamen Jurídico y Proyecto de Declaración de Predio Catastrado
176	176	15-01-09-00402	Salamá	Baja Verapaz	Dictamen Jurídico y Proyecto de Declaración de Predio Catastrado
177	177	18-05-02-02157	Los Amates	Izabal	Dictamen Jurídico y Proyecto de Declaración de Predio Catastrado
178	178	18-05-02-02226	Los Amates	Izabal	Dictamen Jurídico y Proyecto de Declaración de Predio Catastrado
179	179	18-05-02-02228	Los Amates	Izabal	Dictamen Jurídico y Proyecto de Declaración de Predio Catastrado
180	180	18-05-02-02232	Los Amates	Izabal	Dictamen Jurídico y Proyecto de Declaración de Predio Catastrado
181	181	18-05-02-03720	Los Amates	Izabal	Dictamen Jurídico y Proyecto de Declaración de Predio Catastrado
182	182	18-05-02-02230	Los Amates	Izabal	Dictamen Jurídico y Proyecto de Declaración de Predio Catastrado
183	183	15-01-09-00428	Salamá	Baja Verapaz	Dictamen Jurídico y Proyecto de Declaración de Predio Catastrado

No.	Correlativo	CCC	Municipio	Departamento	Actividad Reportada
184	184	15-01-09-00395	Salamá	Baja Verapaz	Dictamen Jurídico y Proyecto de Declaración de Predio Catastrado
185	185	18-05-02-03719	Los Amates	Izabal	Dictamen Jurídico y Proyecto de Declaración de Predio Catastrado
186	186	18-05-02-03716	Los Amates	Izabal	Dictamen Jurídico y Proyecto de Declaración de Predio Catastrado
187	187	17-01-01-04084	Flores	Petén	Dictamen Jurídico y Proyecto de Declaración de Predio Catastrado
188	188	15-01-09-00425	Salamá	Baja Verapaz	Dictamen Jurídico y Proyecto de Declaración de Predio Catastrado
189	189	15-01-09-00437	Salamá	Baja Verapaz	Dictamen Jurídico y Proyecto de Declaración de Predio Catastrado
190	190	05-03-02-00066	La Democracia	Escuintla	Dictamen Jurídico y Proyecto de Declaración de Predio Catastrado
191	191	05-03-02-02535	La Democracia	Escuintla	Dictamen Jurídico y Proyecto de Declaración de Predio Catastrado
192	192	05-03-02-03032	La Democracia	Escuintla	Dictamen Jurídico y Proyecto de Declaración de Predio Catastrado
193	193	05-03-03-02214	La Democracia	Escuintla	Dictamen Jurídico y Proyecto de Declaración de Predio Catastrado
194	194	05-03-03-03937	La Democracia	Escuintla	Dictamen Jurídico y Proyecto de Declaración de Predio Catastrado
195	195	05-03-03-04019	La Democracia	Escuintla	Dictamen Jurídico y Proyecto de Declaración de Predio Catastrado
196	196	05-03-03-04020	La Democracia	Escuintla	Dictamen Jurídico y Proyecto de Declaración de Predio Catastrado
197	197	05-03-04-02582	La Democracia	Escuintla	Dictamen Jurídico y Proyecto de Declaración de Predio Catastrado
198	198	05-03-04-02673	La Democracia	Escuintla	Dictamen Jurídico y Proyecto de Declaración de Predio Catastrado
199	199	17-01-08-00427	Flores	Petén	Dictamen Jurídico y Proyecto de Declaración de Predio Catastrado
200	200	17-01-08-00625	Flores	Petén	Dictamen Jurídico y Proyecto de Declaración de Predio Catastrado
201	201	17-14-12-00065	El Chal	Petén	Dictamen Jurídico y Proyecto de Declaración de Predio Catastrado
202	202	17-14-12-00079	El Chal	Petén	Dictamen Jurídico y Proyecto de Declaración de Predio Catastrado

No.	Correlativo	CCC	Municipio	Departamento	Actividad Reportada
203	203	17-14-12-00080	El Chal	Petén	Dictamen Jurídico y Proyecto de Declaración de Predio Catastrado
204	204	17-14-14-00262	El Chal	Petén	Dictamen Jurídico y Proyecto de Declaración de Predio Catastrado
205	205	18-05-05-01259	Los Amates	Izabal	Dictamen Jurídico y Proyecto de Declaración de Predio Catastrado
206	206	15-01-09-00440	Salamá	Baja Verapaz	Dictamen Jurídico y Proyecto de Declaración de Predio Catastrado
207	207	15-01-09-00489	Salamá	Baja Verapaz	Dictamen Jurídico y Proyecto de Declaración de Predio Catastrado
208	208	19-03-03-01085	Río Hondo	Zacapa	Dictamen Jurídico y Proyecto de Declaración de Predio Catastrado
209	209	16-07-05-01903	Panzós	Alta Verapaz	Dictamen Jurídico y Proyecto de Declaración de Predio Catastrado
Dictamen Jurídico y Proyecto de Declaración de Predio Catastrado.					209
210	1	05-04-03-01259	Siquinalá	Escuintla	Dictamen Jurídico y Proyecto de Declaración de Predio Catastrado por Actualización
211	2	05-04-02-01716	Siquinalá	Escuintla	Dictamen Jurídico y Proyecto de Declaración de Predio Catastrado por Actualización
212	3	05-04-03-04632	Siquinalá	Escuintla	Dictamen Jurídico y Proyecto de Declaración de Predio Catastrado por Actualización
213	4	18-05-01-00451	Los Amates	Izabal	Dictamen Jurídico y Proyecto de Declaración de Predio Catastrado por Actualización
214	5	18-05-01-00572	Los Amates	Izabal	Dictamen Jurídico y Proyecto de Declaración de Predio Catastrado por Actualización
215	6	18-05-01-00574	Los Amates	Izabal	Dictamen Jurídico y Proyecto de Declaración de Predio Catastrado por Actualización
216	7	18-05-01-00576	Los Amates	Izabal	Dictamen Jurídico y Proyecto de Declaración de Predio Catastrado por Actualización
217	8	18-05-01-00573	Los Amates	Izabal	Dictamen Jurídico y Proyecto de Declaración de Predio Catastrado por Actualización
218	9	05-04-03-10774	Siquinalá	Escuintla	Dictamen Jurídico y Proyecto de Declaración de Predio Catastrado por Actualización
219	10	05-04-03-00829	Siquinalá	Escuintla	Dictamen Jurídico y Proyecto de Declaración de Predio Catastrado por Actualización
220	11	18-05-01-02558	Los Amates	Izabal	Dictamen Jurídico y Proyecto de Declaración de Predio Catastrado por Actualización

No.	Correlativo	CCC	Municipio	Departamento	Actividad Reportada
221	12	18-05-07-03946	Los Amates	Izabal	Dictamen Jurídico y Proyecto de Declaración de Predio Catastrado por Actualización
222	13	18-05-02-03916	Los Amates	Izabal	Dictamen Jurídico y Proyecto de Declaración de Predio Catastrado por Actualización
223	14	18-05-03-06456	Los Amates	Izabal	Dictamen Jurídico y Proyecto de Declaración de Predio Catastrado por Actualización
224	15	18-05-03-05962	Los Amates	Izabal	Dictamen Jurídico y Proyecto de Declaración de Predio Catastrado por Actualización
225	16	18-05-02-00638	Los Amates	Izabal	Dictamen Jurídico y Proyecto de Declaración de Predio Catastrado por Actualización
226	17	18-05-03-05895	Los Amates	Izabal	Dictamen Jurídico y Proyecto de Declaración de Predio Catastrado por Actualización
227	18	16-07-05-03674	Panzós	Alta Verapaz	Dictamen Jurídico y Proyecto de Declaración de Predio Catastrado por Actualización
228	19	16-07-05-04098	Panzós	Alta Verapaz	Dictamen Jurídico y Proyecto de Declaración de Predio Catastrado por Actualización
229	20	16-07-05-04085	Panzós	Alta Verapaz	Dictamen Jurídico y Proyecto de Declaración de Predio Catastrado por Actualización
230	21	16-07-05-04097	Panzós	Alta Verapaz	Dictamen Jurídico y Proyecto de Declaración de Predio Catastrado por Actualización
231	22	16-07-05-04100	Panzós	Alta Verapaz	Dictamen Jurídico y Proyecto de Declaración de Predio Catastrado por Actualización
232	23	16-07-05-04724	Panzós	Alta Verapaz	Dictamen Jurídico y Proyecto de Declaración de Predio Catastrado por Actualización
233	24	16-07-05-04723	Panzós	Alta Verapaz	Dictamen Jurídico y Proyecto de Declaración de Predio Catastrado por Actualización
234	25	16-07-05-04101	Panzós	Alta Verapaz	Dictamen Jurídico y Proyecto de Declaración de Predio Catastrado por Actualización
235	26	16-07-05-04725	Panzós	Alta Verapaz	Dictamen Jurídico y Proyecto de Declaración de Predio Catastrado por Actualización
236	27	05-03-03-01038	La Democracia	Escuintla	Dictamen Jurídico y Proyecto de Declaración de Predio Catastrado por Actualización
237	28	18-05-01-02560	Los Amates	Izabal	Dictamen Jurídico y Proyecto de Declaración de Predio Catastrado por Actualización

No.	Correlativo	CCC	Municipio	Departamento	Actividad Reportada
238	29	16-07-05-04084	Panzós	Alta Verapaz	Dictamen Jurídico y Proyecto de Declaración de Predio Catastrado por Actualización
239	30	16-07-05-04099	Panzós	Alta Verapaz	Dictamen Jurídico y Proyecto de Declaración de Predio Catastrado por Actualización
240	31	05-03-03-01039	La Democracia	Escuintla	Dictamen Jurídico y Proyecto de Declaración de Predio Catastrado por Actualización
241	32	05-03-03-01032	La Democracia	Escuintla	Dictamen Jurídico y Proyecto de Declaración de Predio Catastrado por Actualización
242	33	16-07-05-04657	Panzós	Alta Verapaz	Dictamen Jurídico y Proyecto de Declaración de Predio Catastrado por Actualización
243	34	05-04-03-02023	Siquinalá	Escuintla	Dictamen Jurídico y Proyecto de Declaración de Predio Catastrado por Actualización
244	35	05-03-04-00082	La Democracia	Escuintla	Dictamen Jurídico y Proyecto de Declaración de Predio Catastrado por Actualización
245	36	16-07-04-06045	Panzós	Alta Verapaz	Dictamen Jurídico y Proyecto de Declaración de Predio Catastrado por Actualización
246	37	05-04-03-00008	Siquinalá	Escuintla	Dictamen Jurídico y Proyecto de Declaración de Predio Catastrado por Actualización
247	38	05-03-03-00784	La Democracia	Escuintla	Dictamen Jurídico y Proyecto de Declaración de Predio Catastrado por Actualización
248	39	16-07-05-04086	Panzós	Alta Verapaz	Dictamen Jurídico y Proyecto de Declaración de Predio Catastrado por Actualización
249	40	05-04-03-06121	Siquinalá	Escuintla	Dictamen Jurídico y Proyecto de Declaración de Predio Catastrado por Actualización
250	41	05-04-02-01634	Siquinalá	Escuintla	Dictamen Jurídico y Proyecto de Declaración de Predio Catastrado por Actualización
251	42	18-05-02-03550	Los Amates	Izabal	Dictamen Jurídico y Proyecto de Declaración de Predio Catastrado por Actualización
252	43	05-04-03-08555	Siquinalá	Escuintla	Dictamen Jurídico y Proyecto de Declaración de Predio Catastrado por Actualización
Dictamen Jurídico y Proyecto de Declaratoria de Predio Catastrado Por Actualización					43
TOTAL					252

No.	Correlativo	CCC	Municipio	Departamento	Actividad Reportada
-----	-------------	-----	-----------	--------------	---------------------

Jorge Armando Prado Fernández
Servicios Profesionales para la emisión de dictámenes jurídicos
Licenciado en Ciencias Jurídicas y Sociales, Abogado y Notario

El suscrito hace constar previa revisión y constatación la existencia de: Doscientos cincuenta y dos (252) expedientes catastrales, de los cuales se realizo: doscientos nueve (209) dictámenes jurídicos y proyectos de declaración de predio catastrado; y, cuarenta y tres (43) dictámenes jurídicos y proyectos de declaración de predio catastrado por actualización de la información.

Revisado, avalado y certificado para pago por:

Lic. Juan Alfonso Letona Salazar
Analista Profesional de Control de Calidad del Análisis Jurídico

**REGISTRO DE INFORMACIÓN CATASTRAL DE GUATEMALA
INFORME MENSUAL DE ACTIVIDADES**

RENLÓN PRESUPUESTARIO 029 "OTRAS REMUNERACIONES DEL PERSONAL TEMPORAL"	
NOMBRE DEL CONTRATISTA: Carlos Walberto Ramos Salguero	No. De Contrato: Número RIC-R-029-134-2022
NOMBRE DEL SERVICIO: Servicios Profesionales Para El Estudio de Casos Especiales Complejos En Zonas Catastrales Priorizadas.	Gerencia: Gerencia Jurídica del Proceso Catastral.
Proyecto: Registro de Información Catastral de Guatemala	Período: Correspondiente mes de agosto 2022.

ACTIVIDADES REALIZADAS		
<p>Se emitió la actualización de informe circunstanciado, en el expediente catastral de casos especiales complejos, Se resolvió dudas con el análisis de expedientes catastrales de casos especiales complejos para que puedan emitir dictamen jurídico y/o emisión de la Declaratoria Administrativa de Tierras Comunes, se analizó y estudio la información gráfica y/o descriptiva de expedientes catastrales con el objetivo de su actualización, se analizó expedientes catastrales complejos, remitidos para proceso de enmienda y/o ratificación. En el informe se detalla las actividades en cada expediente siendo estos los siguientes:</p>		
<p>Tabla 1 Expedientes analizados para realizar distintas actividades agosto, 2022</p>		
CCC DEL EXPEDIENTE CATASTRAL	SOLICITUD	ACTIVIDAD
18-05-04-01458	Favor Generar IC	Se resuelve actualizando el Informe Circunstanciado.
15-01-02-00801	Agregar observación del punto cuatro por favor, gracias	Se analizó el expediente y se agregó al Informe circunstanciado, Observación del punto cuatro.
05-04-05-00276	Favor Generar IC	Se resuelve actualizando el Informe Circunstanciado.

Tabla 2
Expedientes analizados para realizar distintas actividades agosto,2022

CCC DEL EXPEDIENTE CATASTRAL	SOLICITUD	ACTIVIDAD
16-07-01-01090	Corregir en el IC que los titulares no coinciden.	Se analizó el expediente y se agregó al Informe circunstanciado, que el titular catastral no coincide con titular registral.
05-04-05-00276	Corregir en el IC que los titulares sí coinciden.	Se analizó el expediente y se agregó al Informe circunstanciado, que el titular catastral si coincide con titular registral.
16-07-05-03038	Agregar observación del punto cuatro por favor, gracias	Se analizó el expediente y se agregó al Informe circunstanciado, Observación del punto cuatro.
16-07-05-00317	Agregar observación del punto cuatro por favor, gracias	Se analizó el expediente y se agregó al Informe circunstanciado, Observación del punto cuatro.
18-05-07-03757	Favor Actualizar IC	Se resuelve actualizando el Informe Circunstanciado.
18-05-07-03690	Favor Actualizar IC	Se resuelve actualizando el Informe Circunstanciado.

Tabla 3
Expedientes analizados para realizar distintas actividades agosto,2022

CCC DEL EXPEDIENTE CATASTRAL	SOLICITUD	ACTIVIDAD
18-05-07-03629	Favor Actualizar IC	Se resuelve actualizando el Informe Circunstanciado.
18-05-02-02228	Favor Actualizar IC	Se resuelve actualizando el Informe Circunstanciado.
18-05-02-02226	Favor Actualizar IC	Se resuelve actualizando el Informe Circunstanciado.
18-05-02-02159	Favor Actualizar IC	Se resuelve actualizando el Informe Circunstanciado.
18-05-02-02158	Favor Actualizar IC	Se resuelve actualizando el Informe Circunstanciado.

Tabla 4
Expedientes analizados para realizar distintas actividades agosto,2022

CCC DEL EXPEDIENTE CATASTRAL	SOLICITUD	ACTIVIDAD
18-05-02-02157	Favor Actualizar IC	Se resuelve actualizando el Informe Circunstanciado.
18-05-01-01513	Favor Actualizar IC	Se resuelve actualizando el Informe Circunstanciado.
18-05-01-01512	Favor Actualizar IC	Se resuelve actualizando el Informe Circunstanciado.
18-05-01-01510	Favor Actualizar IC	Se resuelve actualizando el Informe Circunstanciado.
18-05-01-01509	Favor Actualizar IC	Se resuelve actualizando el Informe Circunstanciado.
05-03-04-01615	Agregar observación del punto cuatro por favor, gracias	Se analizó el expediente y se agregó al Informe circunstanciado, Observación del punto cuatro.

Tabla 5
Expedientes analizados para realizar distintas actividades agosto ,2022

CCC DEL EXPEDIENTE CATASTRAL	SOLICITUD	ACTIVIDAD
05-03-02-02530	Favor agregar que el predio es Rural en Observaciones del IC.	Se analizó el expediente y se agregó la observación en el informe circunstanciado.
18-05-07-03160	Favor Actualizar IC	Se resuelve actualizando el Informe Circunstanciado.
18-05-02-03847	Favor Actualizar IC	Se resuelve actualizando el Informe Circunstanciado.
18-05-02-03723	Favor Actualizar IC	Se resuelve actualizando el Informe Circunstanciado.
18-05-02-03722	Favor Actualizar IC	Se resuelve actualizando el Informe Circunstanciado.
18-05-02-03720	Favor Actualizar IC	Se resuelve actualizando el Informe Circunstanciado.

Tabla 6
Expedientes analizados para realizar distintas actividades agosto,2022

CCC DEL EXPEDIENTE CATASTRAL	SOLICITUD	ACTIVIDAD
18-05-02-03719	Favor Actualizar IC	Se resuelve actualizando el Informe Circunstanciado.
18-05-02-03716	Favor Actualizar IC	Se resuelve actualizando el Informe Circunstanciado.
18-05-02-03706	Favor Actualizar IC	Se resuelve actualizando el Informe Circunstanciado.
18-05-02-02232	Favor Actualizar IC	Se resuelve actualizando el Informe Circunstanciado.
18-05-02-02230	Favor Actualizar IC	Se resuelve actualizando el Informe Circunstanciado.
19-03-02-02614	Agregar observación del punto cuatro por favor, gracias.	Se analizó el expediente y se agregó al Informe circunstanciado, Observación del punto cuatro.
19-03-02-01253	Agregar observación del punto cuatro por favor, gracias.	Se analizó el expediente y se agregó al Informe circunstanciado, Observación del punto cuatro.

Tabla 7
Expedientes analizados para realizar distintas actividades agosto,2022

CCC DEL EXPEDIENTE CATASTRAL	SOLICITUD	ACTIVIDAD
19-03-02-01252	Agregar observación del punto cuatro por favor, gracias.	Se analizó el expediente y se agregó al Informe circunstanciado, Observación del punto cuatro.
19-03-02-01249	Agregar observación del punto cuatro por favor, gracias.	Se analizó el expediente y se agregó al Informe circunstanciado, Observación del punto cuatro.
19-03-02-01248	Agregar observación del punto cuatro por favor, gracias.	Se analizó el expediente y se agregó al Informe circunstanciado, Observación del punto cuatro.
17-14-21-01611	Favor agregar que el predio es Rural en Observaciones del IC.	Se analizó el expediente y se agregó la observación en el informe circunstanciado.
15-01-04-01240	Favor Actualizar IC	Se resuelve actualizando el Informe Circunstanciado.
05-03-01-00895	Corregir en el IC que los titulares sí coinciden.	Se analizó el expediente y se agregó al Informe circunstanciado, que el titular catastral si coincide con titular registral.
19-03-02-05260	Agregar observación del punto cuatro por favor, gracias.	Se analizó el expediente y se agregó al Informe circunstanciado, Observación del punto cuatro.

Tabla 8
Expedientes analizados para realizar distintas actividades agosto,2022




CCC DEL EXPEDIENTE CATASTRAL	SOLICITUD	ACTIVIDAD
19-03-02-05257	Agregar observación del punto cuatro por favor, gracias.	Se analizó el expediente y se agregó al Informe circunstanciado, Observación del punto cuatro.
19-03-02-02616	Agregar observación del punto cuatro por favor, gracias.	Se analizó el expediente y se agregó al Informe circunstanciado, Observación del punto cuatro.
19-03-01-03572	Agregar observación del punto cuatro por favor, gracias.	Se analizó el expediente y se agregó al Informe circunstanciado, Observación del punto cuatro.
18-05-03-01693	Favor generar IC	Se resuelve actualizando el Informe Circunstanciado.
15-01-03-00003	Favor generar IC	Se resuelve actualizando el Informe Circunstanciado.
19-03-02-02615	Agregar observación del punto cuatro por favor, gracias.	Se analizó el expediente y se agregó al Informe circunstanciado, Observación del punto cuatro.
19-03-01-02817	Agregar observación del punto cuatro por favor, gracias.	Se analizó el expediente y se agregó al Informe circunstanciado, Observación del punto cuatro.

Tabla 9
Expedientes analizados para realizar distintas actividades agosto ,2022

CCC DEL EXPEDIENTE CATASTRAL	SOLICITUD	ACTIVIDAD
19-03-01-00544	Agregar observación del punto cuatro por favor, gracias	Se analizó el expediente y se agregó al Informe circunstanciado, Observación del punto cuatro.
15-01-03-00469	Favor generar IC	Se resuelve actualizando el Informe Circunstanciado.
05-04-03-02082	Corregir en el IC que los titulares sí coinciden.	Se analizó el expediente y se agregó al Informe circunstanciado, que el titular catastral si coincide con titular registral
05-03-04-03267	Agregar observación del punto cuatro por favor, gracias.	Se analizó el expediente y se agregó al Informe circunstanciado, Observación del punto cuatro.
05-03-04-03266	Agregar observación del punto cuatro por favor, gracias.	Se analizó el expediente y se agregó al Informe circunstanciado, Observación del punto cuatro.
19-03-02-06202	Agregar observación del punto cuatro por favor, gracias.	Se analizó el expediente y se agregó al Informe circunstanciado, Observación del punto cuatro.
18-05-03-00842	Agregar observación del punto cuatro por favor, gracias.	Se analizó el expediente y se agregó al Informe circunstanciado, Observación del punto cuatro.

Tabla 10
Expedientes analizados para realizar distintas actividades agosto ,2022

CCC DEL EXPEDIENTE CATASTRAL	SOLICITUD	ACTIVIDAD
19-03-02-02608	Agregar observación del punto cuatro por favor, gracias	Se analizó el expediente y se agregó al Informe circunstanciado, Observación del punto cuatro.
19-03-01-04823	Agregar observación del punto cuatro por favor, gracias.	Se analizó el expediente y se agregó al Informe circunstanciado, Observación del punto cuatro.
05-03-01-04624	Favor Actualizar IC	Se resuelve actualizando el Informe Circunstanciado.
05-03-01-04424	Corregir en el IC que los titulares no coinciden.	Se analizó el expediente y se agregó al Informe circunstanciado, que el titular catastral no coincide con titular registral
19-03-01-00939	Agregar observación del punto cuatro por favor, gracias.	Se analizó el expediente y se agregó al Informe circunstanciado, Observación del punto cuatro.

<p>FIRMA: </p> <p>Ing. Agr. Carlos Walberto Ramos Salguero Servicios Profesionales para el Estudio de Casos Especiales Complejos En zonas Catastrales Priorizadas. Ingeniero Agrónomo En sistemas de Producción Agrícola</p>	<p></p> <p>Vo. Bo. : </p> <p>Lic. Edgar Lionel Polanco Mejía Gerente Jurídico Gerencia Jurídica del Proceso Catastral</p>
---	--



**REGISTRO DE INFORMACIÓN CATASTRAL DE GUATEMALA
INFORME MENSUAL DE ACTIVIDADES**

RENLÓN PRESUPUESTARIO 029 "OTRAS REMUNERACIONES DEL PERSONAL TEMPORAL"	
NOMBRE DEL CONTRATISTA: Julio Abner Rosales López.	No. De Contrato: RIC-R-029-135-2022
NOMBRE DEL SERVICIO: SERVICIOS PROFESIONALES PARA LA EMISIÓN DE DICTÁMENES JURÍDICOS	Gerencia: Gerencia Jurídica del Proceso Catastral.
Proyecto: Registro de Información Catastral de Guatemala	Informe Correspondiente: al período del mes de agosto del año 2022.

1. Elaboración de doscientos veintiún (221) Dictámenes Jurídicos y Proyectos de Declaración de Predio Catastrado.
2. Elaboración de veintiún (21) Dictámenes Jurídicos y Proyectos de Declaración de Predio Catastrado por actualización.
3. Consulta a distancia de fincas relacionadas con los predios, objeto de Análisis Jurídico y estudios de copropiedad.
4. Actualización de información de expedientes catastrales.
5. Planteamientos de dudas, objeto de análisis jurídico dentro de los expedientes catastrales.

FIRMA:  Julio Abner Rosales López Servicios profesionales para la emisión de dictámenes jurídicos Licenciado en Ciencias Jurídicas y Sociales, Abogado y Notario	Vo.Bo.:  Lic. Wilson Rodil Rodríguez González Analista Profesional de Control de Calidad del Análisis Jurídico
---	---

ANEXO AL INFORME DE ACTIVIDADES					
Contrato No.:		RIC-R-029-135-2022			
Nombre del Servicio:		SERVICIOS PROFESIONALES PARA LA EMISIÓN DE DICTÁMENES JURÍDICOS			
Actividad:		El suscrito hace constar previa revisión y constatación la existencia de: Doscientos cuarenta y dos (242) expedientes catastrales, de los cuales se realizo: doscientos veintiún (221) dictámenes jurídicos y proyectos de declaración de predio catastrado; y, veintiún (21) dictámenes jurídicos y proyectos de declaración de predio catastrado por actualización de la información.			
Nombre del Contratista:		Lic. Julio Abner Rosales López			
Anexo correspondiente:		Al período del mes de agosto de 2022			
No.	Correlativo	CCC	Municipio	Departamento	Actividad Reportada
1	1	16-07-05-05292	Panzós	ALTA VERAPAZ	Dictamen Jurídico y Proyecto de Declaración de Predio Catastrado
2	2	16-07-05-05290	Panzós	ALTA VERAPAZ	Dictamen Jurídico y Proyecto de Declaración de Predio Catastrado
3	3	16-07-05-05291	Panzós	ALTA VERAPAZ	Dictamen Jurídico y Proyecto de Declaración de Predio Catastrado
4	4	05-04-03-01966	Siquinalá	ESCUINTLA	Dictamen Jurídico y Proyecto de Declaración de Predio Catastrado
5	5	16-07-05-05293	Panzós	ALTA VERAPAZ	Dictamen Jurídico y Proyecto de Declaración de Predio Catastrado
6	6	16-07-05-05289	Panzós	ALTA VERAPAZ	Dictamen Jurídico y Proyecto de Declaración de Predio Catastrado
7	7	16-07-05-05294	Panzós	ALTA VERAPAZ	Dictamen Jurídico y Proyecto de Declaración de Predio Catastrado
8	8	16-07-05-05301	Panzós	ALTA VERAPAZ	Dictamen Jurídico y Proyecto de Declaración de Predio Catastrado
9	9	16-07-05-05295	Panzós	ALTA VERAPAZ	Dictamen Jurídico y Proyecto de Declaración de Predio Catastrado
10	10	16-07-05-05296	Panzós	ALTA VERAPAZ	Dictamen Jurídico y Proyecto de Declaración de Predio Catastrado
11	11	16-07-05-05299	Panzós	ALTA VERAPAZ	Dictamen Jurídico y Proyecto de Declaración de Predio Catastrado
12	12	16-07-05-05302	Panzós	ALTA VERAPAZ	Dictamen Jurídico y Proyecto de Declaración de Predio Catastrado
13	13	16-07-05-05303	Panzós	ALTA VERAPAZ	Dictamen Jurídico y Proyecto de Declaración de Predio Catastrado
14	14	16-07-05-05304	Panzós	ALTA VERAPAZ	Dictamen Jurídico y Proyecto de Declaración de Predio Catastrado
15	15	16-07-05-05305	Panzós	ALTA VERAPAZ	Dictamen Jurídico y Proyecto de Declaración de Predio Catastrado
16	16	16-07-05-05307	Panzós	ALTA VERAPAZ	Dictamen Jurídico y Proyecto de Declaración de Predio Catastrado
17	17	16-07-05-05308	Panzós	ALTA VERAPAZ	Dictamen Jurídico y Proyecto de Declaración de Predio Catastrado
18	18	16-07-05-05309	Panzós	ALTA VERAPAZ	Dictamen Jurídico y Proyecto de Declaración de Predio Catastrado

No.	Correlativo	CCC	Municipio	Departamento	Actividad Reportada
19	19	05-04-03-01810	Siquinalá	ESCUINTLA	Dictamen Jurídico y Proyecto de Declaración de Predio Catastrado
20	20	18-05-05-04202	Los Amates	IZABAL	Dictamen Jurídico y Proyecto de Declaración de Predio Catastrado
21	21	16-07-05-05739	Panzós	ALTA VERAPAZ	Dictamen Jurídico y Proyecto de Declaración de Predio Catastrado
22	22	16-07-05-05738	Panzós	ALTA VERAPAZ	Dictamen Jurídico y Proyecto de Declaración de Predio Catastrado
23	23	16-07-05-05737	Panzós	ALTA VERAPAZ	Dictamen Jurídico y Proyecto de Declaración de Predio Catastrado
24	24	16-07-05-05736	Panzós	ALTA VERAPAZ	Dictamen Jurídico y Proyecto de Declaración de Predio Catastrado
25	25	16-07-05-05735	Panzós	ALTA VERAPAZ	Dictamen Jurídico y Proyecto de Declaración de Predio Catastrado
26	26	16-07-05-05734	Panzós	ALTA VERAPAZ	Dictamen Jurídico y Proyecto de Declaración de Predio Catastrado
27	27	16-07-05-05733	Panzós	ALTA VERAPAZ	Dictamen Jurídico y Proyecto de Declaración de Predio Catastrado
28	28	18-05-05-04818	Los Amates	IZABAL	Dictamen Jurídico y Proyecto de Declaración de Predio Catastrado
29	29	18-05-05-04817	Los Amates	IZABAL	Dictamen Jurídico y Proyecto de Declaración de Predio Catastrado
30	30	16-07-05-05732	Panzós	ALTA VERAPAZ	Dictamen Jurídico y Proyecto de Declaración de Predio Catastrado
31	31	16-07-05-05731	Panzós	ALTA VERAPAZ	Dictamen Jurídico y Proyecto de Declaración de Predio Catastrado
32	32	16-07-05-05730	Panzós	ALTA VERAPAZ	Dictamen Jurídico y Proyecto de Declaración de Predio Catastrado
33	33	16-07-05-05729	Panzós	ALTA VERAPAZ	Dictamen Jurídico y Proyecto de Declaración de Predio Catastrado
34	34	16-07-01-01044	Panzós	ALTA VERAPAZ	Dictamen Jurídico y Proyecto de Declaración de Predio Catastrado
35	35	16-07-01-01043	Panzós	ALTA VERAPAZ	Dictamen Jurídico y Proyecto de Declaración de Predio Catastrado
36	36	16-07-01-01045	Panzós	ALTA VERAPAZ	Dictamen Jurídico y Proyecto de Declaración de Predio Catastrado
37	37	16-07-05-05310	Panzós	ALTA VERAPAZ	Dictamen Jurídico y Proyecto de Declaración de Predio Catastrado
38	38	16-07-05-05311	Panzós	ALTA VERAPAZ	Dictamen Jurídico y Proyecto de Declaración de Predio Catastrado
39	39	16-07-05-05312	Panzós	ALTA VERAPAZ	Dictamen Jurídico y Proyecto de Declaración de Predio Catastrado
40	40	16-07-05-05314	Panzós	ALTA VERAPAZ	Dictamen Jurídico y Proyecto de Declaración de Predio Catastrado
41	41	16-07-05-05335	Panzós	ALTA VERAPAZ	Dictamen Jurídico y Proyecto de Declaración de Predio Catastrado
42	42	16-07-05-05336	Panzós	ALTA VERAPAZ	Dictamen Jurídico y Proyecto de Declaración de Predio Catastrado
43	43	16-07-05-05337	Panzós	ALTA VERAPAZ	Dictamen Jurídico y Proyecto de Declaración de Predio Catastrado
44	44	16-07-05-05338	Panzós	ALTA VERAPAZ	Dictamen Jurídico y Proyecto de Declaración de Predio Catastrado
45	45	16-07-05-05611	Panzós	ALTA VERAPAZ	Dictamen Jurídico y Proyecto de Declaración de Predio Catastrado

No.	Correlativo	CCC	Municipio	Departamento	Actividad Reportada
46	46	16-07-05-05612	Panzós	ALTA VERAPAZ	Dictamen Jurídico y Proyecto de Declaración de Predio Catastrado
47	47	16-07-05-05614	Panzós	ALTA VERAPAZ	Dictamen Jurídico y Proyecto de Declaración de Predio Catastrado
48	48	16-07-05-05615	Panzós	ALTA VERAPAZ	Dictamen Jurídico y Proyecto de Declaración de Predio Catastrado
49	49	16-07-05-05616	Panzós	ALTA VERAPAZ	Dictamen Jurídico y Proyecto de Declaración de Predio Catastrado
50	50	16-07-05-05618	Panzós	ALTA VERAPAZ	Dictamen Jurídico y Proyecto de Declaración de Predio Catastrado
51	51	16-07-05-05619	Panzós	ALTA VERAPAZ	Dictamen Jurídico y Proyecto de Declaración de Predio Catastrado
52	52	16-07-05-05620	Panzós	ALTA VERAPAZ	Dictamen Jurídico y Proyecto de Declaración de Predio Catastrado
53	53	16-07-05-05621	Panzós	ALTA VERAPAZ	Dictamen Jurídico y Proyecto de Declaración de Predio Catastrado
54	54	16-07-05-05622	Panzós	ALTA VERAPAZ	Dictamen Jurídico y Proyecto de Declaración de Predio Catastrado
55	55	16-07-05-05623	Panzós	ALTA VERAPAZ	Dictamen Jurídico y Proyecto de Declaración de Predio Catastrado
56	56	16-07-05-05663	Panzós	ALTA VERAPAZ	Dictamen Jurídico y Proyecto de Declaración de Predio Catastrado
57	57	16-07-05-05664	Panzós	ALTA VERAPAZ	Dictamen Jurídico y Proyecto de Declaración de Predio Catastrado
58	58	16-07-05-05665	Panzós	ALTA VERAPAZ	Dictamen Jurídico y Proyecto de Declaración de Predio Catastrado
59	59	16-07-05-05666	Panzós	ALTA VERAPAZ	Dictamen Jurídico y Proyecto de Declaración de Predio Catastrado
60	60	16-07-05-05667	Panzós	ALTA VERAPAZ	Dictamen Jurídico y Proyecto de Declaración de Predio Catastrado
61	61	16-07-05-05668	Panzós	ALTA VERAPAZ	Dictamen Jurídico y Proyecto de Declaración de Predio Catastrado
62	62	16-07-05-05662	Panzós	ALTA VERAPAZ	Dictamen Jurídico y Proyecto de Declaración de Predio Catastrado
63	63	16-07-05-05661	Panzós	ALTA VERAPAZ	Dictamen Jurídico y Proyecto de Declaración de Predio Catastrado
64	64	16-07-05-05630	Panzós	ALTA VERAPAZ	Dictamen Jurídico y Proyecto de Declaración de Predio Catastrado
65	65	16-07-05-05629	Panzós	ALTA VERAPAZ	Dictamen Jurídico y Proyecto de Declaración de Predio Catastrado
66	66	16-07-05-05624	Panzós	ALTA VERAPAZ	Dictamen Jurídico y Proyecto de Declaración de Predio Catastrado
67	67	16-07-05-05625	Panzós	ALTA VERAPAZ	Dictamen Jurídico y Proyecto de Declaración de Predio Catastrado
68	68	16-07-05-05626	Panzós	ALTA VERAPAZ	Dictamen Jurídico y Proyecto de Declaración de Predio Catastrado
69	69	16-07-05-05628	Panzós	ALTA VERAPAZ	Dictamen Jurídico y Proyecto de Declaración de Predio Catastrado
70	70	18-05-01-03360	Los Amates	IZABAL	Dictamen Jurídico y Proyecto de Declaración de Predio Catastrado
71	71	18-05-01-04381	Los Amates	IZABAL	Dictamen Jurídico y Proyecto de Declaración de Predio Catastrado
72	72	18-05-03-00299	Los Amates	IZABAL	Dictamen Jurídico y Proyecto de Declaración de Predio Catastrado

No.	Correlativo	CCC	Municipio	Departamento	Actividad Reportada
73	73	18-05-05-00677	Los Amates	IZABAL	Dictamen Jurídico y Proyecto de Declaración de Predio Catastrado
74	74	18-05-05-00678	Los Amates	IZABAL	Dictamen Jurídico y Proyecto de Declaración de Predio Catastrado
75	75	18-05-05-00685	Los Amates	IZABAL	Dictamen Jurídico y Proyecto de Declaración de Predio Catastrado
76	76	18-05-05-00686	Los Amates	IZABAL	Dictamen Jurídico y Proyecto de Declaración de Predio Catastrado
77	77	18-05-05-00688	Los Amates	IZABAL	Dictamen Jurídico y Proyecto de Declaración de Predio Catastrado
78	78	18-05-05-00687	Los Amates	IZABAL	Dictamen Jurídico y Proyecto de Declaración de Predio Catastrado
79	79	18-05-05-00689	Los Amates	IZABAL	Dictamen Jurídico y Proyecto de Declaración de Predio Catastrado
80	80	18-05-05-00690	Los Amates	IZABAL	Dictamen Jurídico y Proyecto de Declaración de Predio Catastrado
81	81	18-05-05-00691	Los Amates	IZABAL	Dictamen Jurídico y Proyecto de Declaración de Predio Catastrado
82	82	18-05-05-00692	Los Amates	IZABAL	Dictamen Jurídico y Proyecto de Declaración de Predio Catastrado
83	83	18-05-05-00693	Los Amates	IZABAL	Dictamen Jurídico y Proyecto de Declaración de Predio Catastrado
84	84	18-05-05-00694	Los Amates	IZABAL	Dictamen Jurídico y Proyecto de Declaración de Predio Catastrado
85	85	18-05-05-00700	Los Amates	IZABAL	Dictamen Jurídico y Proyecto de Declaración de Predio Catastrado
86	86	05-03-01-04195	La Democracia	ESCUINTLA	Dictamen Jurídico y Proyecto de Declaración de Predio Catastrado
87	87	05-03-01-04197	La Democracia	ESCUINTLA	Dictamen Jurídico y Proyecto de Declaración de Predio Catastrado
88	88	05-03-01-00932	La Democracia	ESCUINTLA	Dictamen Jurídico y Proyecto de Declaración de Predio Catastrado
89	89	05-03-01-00934	La Democracia	ESCUINTLA	Dictamen Jurídico y Proyecto de Declaración de Predio Catastrado
90	90	05-03-01-00939	La Democracia	ESCUINTLA	Dictamen Jurídico y Proyecto de Declaración de Predio Catastrado
91	91	18-05-03-03383	Los Amates	IZABAL	Dictamen Jurídico y Proyecto de Declaración de Predio Catastrado
92	92	18-05-03-03125	Los Amates	IZABAL	Dictamen Jurídico y Proyecto de Declaración de Predio Catastrado
93	93	17-01-01-00034	Flores	PETÉN	Dictamen Jurídico y Proyecto de Declaración de Predio Catastrado
94	94	17-01-01-02185	Flores	PETÉN	Dictamen Jurídico y Proyecto de Declaración de Predio Catastrado
95	95	17-01-01-00540	Flores	PETÉN	Dictamen Jurídico y Proyecto de Declaración de Predio Catastrado
96	96	16-07-05-01067	Panzós	ALTA VERAPAZ	Dictamen Jurídico y Proyecto de Declaración de Predio Catastrado
97	97	16-07-05-05613	Panzós	ALTA VERAPAZ	Dictamen Jurídico y Proyecto de Declaración de Predio Catastrado
98	98	18-05-01-01509	Los Amates	IZABAL	Dictamen Jurídico y Proyecto de Declaración de Predio Catastrado
99	99	18-05-01-01510	Los Amates	IZABAL	Dictamen Jurídico y Proyecto de Declaración de Predio Catastrado

No.	Correlativo	CCC	Municipio	Departamento	Actividad Reportada
100	100	18-05-01-01512	Los Amates	IZABAL	Dictamen Jurídico y Proyecto de Declaración de Predio Catastrado
101	101	18-05-01-01513	Los Amates	IZABAL	Dictamen Jurídico y Proyecto de Declaración de Predio Catastrado
102	102	18-05-03-04283	Los Amates	IZABAL	Dictamen Jurídico y Proyecto de Declaración de Predio Catastrado
103	103	18-05-01-02971	Los Amates	IZABAL	Dictamen Jurídico y Proyecto de Declaración de Predio Catastrado
104	104	18-05-03-04287	Los Amates	IZABAL	Dictamen Jurídico y Proyecto de Declaración de Predio Catastrado
105	105	18-05-03-04458	Los Amates	IZABAL	Dictamen Jurídico y Proyecto de Declaración de Predio Catastrado
106	106	18-05-03-04459	Los Amates	IZABAL	Dictamen Jurídico y Proyecto de Declaración de Predio Catastrado
107	107	18-05-03-06079	Los Amates	IZABAL	Dictamen Jurídico y Proyecto de Declaración de Predio Catastrado
108	108	18-05-03-06240	Los Amates	IZABAL	Dictamen Jurídico y Proyecto de Declaración de Predio Catastrado
109	109	17-01-27-00023	Flores	PETÉN	Dictamen Jurídico y Proyecto de Declaración de Predio Catastrado
110	110	16-07-07-00287	Panzós	ALTA VERAPAZ	Dictamen Jurídico y Proyecto de Declaración de Predio Catastrado
111	111	18-05-02-04149	Los Amates	IZABAL	Dictamen Jurídico y Proyecto de Declaración de Predio Catastrado
112	112	05-04-03-02082	Siquinalá	ESCUINTLA	Dictamen Jurídico y Proyecto de Declaración de Predio Catastrado
113	113	05-03-01-00788	La Democracia	ESCUINTLA	Dictamen Jurídico y Proyecto de Declaración de Predio Catastrado
114	114	05-03-01-00851	La Democracia	ESCUINTLA	Dictamen Jurídico y Proyecto de Declaración de Predio Catastrado
115	115	05-03-01-00924	La Democracia	ESCUINTLA	Dictamen Jurídico y Proyecto de Declaración de Predio Catastrado
116	116	05-03-03-00612	La Democracia	ESCUINTLA	Dictamen Jurídico y Proyecto de Declaración de Predio Catastrado
117	117	05-03-03-00674	La Democracia	ESCUINTLA	Dictamen Jurídico y Proyecto de Declaración de Predio Catastrado
118	118	05-03-03-01825	La Democracia	ESCUINTLA	Dictamen Jurídico y Proyecto de Declaración de Predio Catastrado
119	119	19-03-02-05233	Río Hondo	ZACAPA	Dictamen Jurídico y Proyecto de Declaración de Predio Catastrado
120	120	18-05-01-01227	Los Amates	IZABAL	Dictamen Jurídico y Proyecto de Declaración de Predio Catastrado
121	121	18-05-01-01408	Los Amates	IZABAL	Dictamen Jurídico y Proyecto de Declaración de Predio Catastrado
122	122	18-05-05-02788	Los Amates	IZABAL	Dictamen Jurídico y Proyecto de Declaración de Predio Catastrado
123	123	18-05-03-03465	Los Amates	IZABAL	Dictamen Jurídico y Proyecto de Declaración de Predio Catastrado
124	124	18-05-03-03587	Los Amates	IZABAL	Dictamen Jurídico y Proyecto de Declaración de Predio Catastrado
125	125	18-05-03-00282	Los Amates	IZABAL	Dictamen Jurídico y Proyecto de Declaración de Predio Catastrado
126	126	18-05-03-00319	Los Amates	IZABAL	Dictamen Jurídico y Proyecto de Declaración de Predio Catastrado

No.	Correlativo	CCC	Municipio	Departamento	Actividad Reportada
127	127	18-05-07-02878	Los Amates	IZABAL	Dictamen Jurídico y Proyecto de Declaración de Predio Catastrado
128	128	18-05-05-06508	Los Amates	IZABAL	Dictamen Jurídico y Proyecto de Declaración de Predio Catastrado
129	129	18-05-05-06487	Los Amates	IZABAL	Dictamen Jurídico y Proyecto de Declaración de Predio Catastrado
130	130	18-05-05-01305	Los Amates	IZABAL	Dictamen Jurídico y Proyecto de Declaración de Predio Catastrado
131	131	18-05-05-01308	Los Amates	IZABAL	Dictamen Jurídico y Proyecto de Declaración de Predio Catastrado
132	132	18-05-05-01220	Los Amates	IZABAL	Dictamen Jurídico y Proyecto de Declaración de Predio Catastrado
133	133	18-05-05-00743	Los Amates	IZABAL	Dictamen Jurídico y Proyecto de Declaración de Predio Catastrado
134	134	18-05-05-00744	Los Amates	IZABAL	Dictamen Jurídico y Proyecto de Declaración de Predio Catastrado
135	135	18-05-05-00746	Los Amates	IZABAL	Dictamen Jurídico y Proyecto de Declaración de Predio Catastrado
136	136	18-05-05-00753	Los Amates	IZABAL	Dictamen Jurídico y Proyecto de Declaración de Predio Catastrado
137	137	18-05-05-00767	Los Amates	IZABAL	Dictamen Jurídico y Proyecto de Declaración de Predio Catastrado
138	138	18-05-05-00768	Los Amates	IZABAL	Dictamen Jurídico y Proyecto de Declaración de Predio Catastrado
139	139	18-05-05-00779	Los Amates	IZABAL	Dictamen Jurídico y Proyecto de Declaración de Predio Catastrado
140	140	18-05-05-00799	Los Amates	IZABAL	Dictamen Jurídico y Proyecto de Declaración de Predio Catastrado
141	141	18-05-05-00808	Los Amates	IZABAL	Dictamen Jurídico y Proyecto de Declaración de Predio Catastrado
142	142	18-05-05-00817	Los Amates	IZABAL	Dictamen Jurídico y Proyecto de Declaración de Predio Catastrado
143	143	18-05-05-00834	Los Amates	IZABAL	Dictamen Jurídico y Proyecto de Declaración de Predio Catastrado
144	144	18-05-05-00909	Los Amates	IZABAL	Dictamen Jurídico y Proyecto de Declaración de Predio Catastrado
145	145	18-05-05-01301	Los Amates	IZABAL	Dictamen Jurídico y Proyecto de Declaración de Predio Catastrado
146	146	05-03-01-04029	La Democracia	ESCUINTLA	Dictamen Jurídico y Proyecto de Declaración de Predio Catastrado
147	147	05-03-01-04057	La Democracia	ESCUINTLA	Dictamen Jurídico y Proyecto de Declaración de Predio Catastrado
148	148	05-03-01-04210	La Democracia	ESCUINTLA	Dictamen Jurídico y Proyecto de Declaración de Predio Catastrado
149	149	05-03-01-04221	La Democracia	ESCUINTLA	Dictamen Jurídico y Proyecto de Declaración de Predio Catastrado
150	150	05-03-01-04222	La Democracia	ESCUINTLA	Dictamen Jurídico y Proyecto de Declaración de Predio Catastrado
151	151	18-05-03-03388	Los Amates	IZABAL	Dictamen Jurídico y Proyecto de Declaración de Predio Catastrado
152	152	18-05-03-03467	Los Amates	IZABAL	Dictamen Jurídico y Proyecto de Declaración de Predio Catastrado
153	153	18-05-03-03471	Los Amates	IZABAL	Dictamen Jurídico y Proyecto de Declaración de Predio Catastrado

No.	Correlativo	CCC	Municipio	Departamento	Actividad Reportada
154	154	18-05-03-03485	Los Amates	IZABAL	Dictamen Jurídico y Proyecto de Declaración de Predio Catastrado
155	155	18-05-03-03476	Los Amates	IZABAL	Dictamen Jurídico y Proyecto de Declaración de Predio Catastrado
156	156	16-07-01-01049	Panzós	ALTA VERAPAZ	Dictamen Jurídico y Proyecto de Declaración de Predio Catastrado
157	157	05-03-01-04199	La Democracia	ESCUINTLA	Dictamen Jurídico y Proyecto de Declaración de Predio Catastrado
158	158	05-03-01-04202	La Democracia	ESCUINTLA	Dictamen Jurídico y Proyecto de Declaración de Predio Catastrado
159	159	05-03-01-04209	La Democracia	ESCUINTLA	Dictamen Jurídico y Proyecto de Declaración de Predio Catastrado
160	160	05-03-01-04223	La Democracia	ESCUINTLA	Dictamen Jurídico y Proyecto de Declaración de Predio Catastrado
161	161	05-03-01-04224	La Democracia	ESCUINTLA	Dictamen Jurídico y Proyecto de Declaración de Predio Catastrado
162	162	05-03-01-04225	La Democracia	ESCUINTLA	Dictamen Jurídico y Proyecto de Declaración de Predio Catastrado
163	163	05-03-01-04226	La Democracia	ESCUINTLA	Dictamen Jurídico y Proyecto de Declaración de Predio Catastrado
164	164	05-03-01-04227	La Democracia	ESCUINTLA	Dictamen Jurídico y Proyecto de Declaración de Predio Catastrado
165	165	05-03-01-04228	La Democracia	ESCUINTLA	Dictamen Jurídico y Proyecto de Declaración de Predio Catastrado
166	166	05-03-01-04868	La Democracia	ESCUINTLA	Dictamen Jurídico y Proyecto de Declaración de Predio Catastrado
167	167	05-03-03-02743	La Democracia	ESCUINTLA	Dictamen Jurídico y Proyecto de Declaración de Predio Catastrado
168	168	05-03-03-02749	La Democracia	ESCUINTLA	Dictamen Jurídico y Proyecto de Declaración de Predio Catastrado
169	169	05-03-03-03625	La Democracia	ESCUINTLA	Dictamen Jurídico y Proyecto de Declaración de Predio Catastrado
170	170	05-03-03-03646	La Democracia	ESCUINTLA	Dictamen Jurídico y Proyecto de Declaración de Predio Catastrado
171	171	17-01-05-01182	Flores	PETÉN	Dictamen Jurídico y Proyecto de Declaración de Predio Catastrado
172	172	17-01-05-01185	Flores	PETÉN	Dictamen Jurídico y Proyecto de Declaración de Predio Catastrado
173	173	17-01-05-01205	Flores	PETÉN	Dictamen Jurídico y Proyecto de Declaración de Predio Catastrado
174	174	17-01-05-01206	Flores	PETÉN	Dictamen Jurídico y Proyecto de Declaración de Predio Catastrado
175	175	17-01-05-01210	Flores	PETÉN	Dictamen Jurídico y Proyecto de Declaración de Predio Catastrado
176	176	17-01-31-00032	Flores	PETÉN	Dictamen Jurídico y Proyecto de Declaración de Predio Catastrado
177	177	17-01-31-00033	Flores	PETÉN	Dictamen Jurídico y Proyecto de Declaración de Predio Catastrado
178	178	18-05-04-03203	Los Amates	IZABAL	Dictamen Jurídico y Proyecto de Declaración de Predio Catastrado
179	179	18-05-05-06894	Los Amates	IZABAL	Dictamen Jurídico y Proyecto de Declaración de Predio Catastrado
180	180	18-05-05-06929	Los Amates	IZABAL	Dictamen Jurídico y Proyecto de Declaración de Predio Catastrado

No.	Correlativo	CCC	Municipio	Departamento	Actividad Reportada
181	181	18-05-05-06936	Los Amates	IZABAL	Dictamen Jurídico y Proyecto de Declaración de Predio Catastrado
182	182	17-01-05-01203	Flores	PETÉN	Dictamen Jurídico y Proyecto de Declaración de Predio Catastrado
183	183	05-04-03-08406	Siquinalá	ESCUINTLA	Dictamen Jurídico y Proyecto de Declaración de Predio Catastrado
184	184	15-01-02-06882	Salamá	BAJA VERAPAZ	Dictamen Jurídico y Proyecto de Declaración de Predio Catastrado
185	185	15-01-02-07206	Salamá	BAJA VERAPAZ	Dictamen Jurídico y Proyecto de Declaración de Predio Catastrado
186	186	15-01-02-10974	Salamá	BAJA VERAPAZ	Dictamen Jurídico y Proyecto de Declaración de Predio Catastrado
187	187	15-01-02-11287	Salamá	BAJA VERAPAZ	Dictamen Jurídico y Proyecto de Declaración de Predio Catastrado
188	188	15-01-02-11770	Salamá	BAJA VERAPAZ	Dictamen Jurídico y Proyecto de Declaración de Predio Catastrado
189	189	15-01-02-14345	Salamá	BAJA VERAPAZ	Dictamen Jurídico y Proyecto de Declaración de Predio Catastrado
190	190	15-01-02-14454	Salamá	BAJA VERAPAZ	Dictamen Jurídico y Proyecto de Declaración de Predio Catastrado
191	191	15-01-02-14554	Salamá	BAJA VERAPAZ	Dictamen Jurídico y Proyecto de Declaración de Predio Catastrado
192	192	15-01-02-14757	Salamá	BAJA VERAPAZ	Dictamen Jurídico y Proyecto de Declaración de Predio Catastrado
193	193	15-01-02-14846	Salamá	BAJA VERAPAZ	Dictamen Jurídico y Proyecto de Declaración de Predio Catastrado
194	194	15-01-02-16662	Salamá	BAJA VERAPAZ	Dictamen Jurídico y Proyecto de Declaración de Predio Catastrado
195	195	15-01-02-14919	Salamá	BAJA VERAPAZ	Dictamen Jurídico y Proyecto de Declaración de Predio Catastrado
196	196	15-01-02-15659	Salamá	BAJA VERAPAZ	Dictamen Jurídico y Proyecto de Declaración de Predio Catastrado
197	197	15-01-02-16583	Salamá	BAJA VERAPAZ	Dictamen Jurídico y Proyecto de Declaración de Predio Catastrado
198	198	05-03-01-00919	La Democracia	ESCUINTLA	Dictamen Jurídico y Proyecto de Declaración de Predio Catastrado
199	199	05-03-01-00921	La Democracia	ESCUINTLA	Dictamen Jurídico y Proyecto de Declaración de Predio Catastrado
200	200	15-01-10-00274	Salamá	BAJA VERAPAZ	Dictamen Jurídico y Proyecto de Declaración de Predio Catastrado
201	201	15-01-10-00284	Salamá	BAJA VERAPAZ	Dictamen Jurídico y Proyecto de Declaración de Predio Catastrado
202	202	15-01-10-00276	Salamá	BAJA VERAPAZ	Dictamen Jurídico y Proyecto de Declaración de Predio Catastrado
203	203	15-01-10-00290	Salamá	BAJA VERAPAZ	Dictamen Jurídico y Proyecto de Declaración de Predio Catastrado
204	204	15-01-10-00613	Salamá	BAJA VERAPAZ	Dictamen Jurídico y Proyecto de Declaración de Predio Catastrado
205	205	15-01-10-00614	Salamá	BAJA VERAPAZ	Dictamen Jurídico y Proyecto de Declaración de Predio Catastrado
206	206	15-01-10-00615	Salamá	BAJA VERAPAZ	Dictamen Jurídico y Proyecto de Declaración de Predio Catastrado
207	207	15-01-10-00612	Salamá	BAJA VERAPAZ	Dictamen Jurídico y Proyecto de Declaración de Predio Catastrado

No.	Correlativo	CCC	Municipio	Departamento	Actividad Reportada
208	208	15-01-10-00611	Salamá	BAJA VERAPAZ	Dictamen Jurídico y Proyecto de Declaración de Predio Catastrado
209	209	15-01-10-00288	Salamá	BAJA VERAPAZ	Dictamen Jurídico y Proyecto de Declaración de Predio Catastrado
210	210	15-01-10-00287	Salamá	BAJA VERAPAZ	Dictamen Jurídico y Proyecto de Declaración de Predio Catastrado
211	211	15-01-10-00286	Salamá	BAJA VERAPAZ	Dictamen Jurídico y Proyecto de Declaración de Predio Catastrado
212	212	15-01-10-00283	Salamá	BAJA VERAPAZ	Dictamen Jurídico y Proyecto de Declaración de Predio Catastrado
213	213	15-01-10-00282	Salamá	BAJA VERAPAZ	Dictamen Jurídico y Proyecto de Declaración de Predio Catastrado
214	214	15-01-10-00280	Salamá	BAJA VERAPAZ	Dictamen Jurídico y Proyecto de Declaración de Predio Catastrado
215	215	15-01-10-00279	Salamá	BAJA VERAPAZ	Dictamen Jurídico y Proyecto de Declaración de Predio Catastrado
216	216	19-03-02-05305	Río Hondo	ZACAPA	Dictamen Jurídico y Proyecto de Declaración de Predio Catastrado
217	217	19-03-02-05245	Río Hondo	ZACAPA	Dictamen Jurídico y Proyecto de Declaración de Predio Catastrado
218	218	19-03-02-05241	Río Hondo	ZACAPA	Dictamen Jurídico y Proyecto de Declaración de Predio Catastrado
219	219	19-03-02-05240	Río Hondo	ZACAPA	Dictamen Jurídico y Proyecto de Declaración de Predio Catastrado
220	220	05-04-03-02112	Siquinalá	ESCUINTLA	Dictamen Jurídico y Proyecto de Declaración de Predio Catastrado
221	221	05-04-03-10761	Siquinalá	ESCUINTLA	Dictamen Jurídico y Proyecto de Declaración de Predio Catastrado
Dictamen Jurídico y Proyecto de Declaración de Predio Catastrado.					221
222	1	19-03-02-00650	Río Hondo	ZACAPA	Dictamen Jurídico y Proyecto de Declaración de Predio Catastrado por Actualización
223	2	16-07-07-00283	Panzós	ALTA VERAPAZ	Dictamen Jurídico y Proyecto de Declaración de Predio Catastrado por Actualización
224	3	05-04-02-02115	Siquinalá	ESCUINTLA	Dictamen Jurídico y Proyecto de Declaración de Predio Catastrado por Actualización
225	4	05-04-02-02115	Siquinalá	ESCUINTLA	Dictamen Jurídico y Proyecto de Declaración de Predio Catastrado por Actualización
226	5	05-04-03-09775	Siquinalá	ESCUINTLA	Dictamen Jurídico y Proyecto de Declaración de Predio Catastrado por Actualización
227	6	16-07-01-00674	Panzós	ALTA VERAPAZ	Dictamen Jurídico y Proyecto de Declaración de Predio Catastrado por Actualización
228	7	16-07-02-00087	Panzós	ALTA VERAPAZ	Dictamen Jurídico y Proyecto de Declaración de Predio Catastrado por Actualización
229	8	05-03-03-01284	La Democracia	ESCUINTLA	Dictamen Jurídico y Proyecto de Declaración de Predio Catastrado por Actualización

No.	Correlativo	CCC	Municipio	Departamento	Actividad Reportada
230	9	05-03-03-01285	La Democracia	ESCUINTLA	Dictamen Jurídico y Proyecto de Declaración de Predio Catastrado por Actualización
231	10	05-04-03-08234	Siquinalá	ESCUINTLA	Dictamen Jurídico y Proyecto de Declaración de Predio Catastrado por Actualización
232	11	18-05-04-02009	Los Amates	IZABAL	Dictamen Jurídico y Proyecto de Declaración de Predio Catastrado por Actualización
233	12	18-05-05-01164	Los Amates	IZABAL	Dictamen Jurídico y Proyecto de Declaración de Predio Catastrado por Actualización
234	13	18-05-04-02002	Los Amates	IZABAL	Dictamen Jurídico y Proyecto de Declaración de Predio Catastrado por Actualización
235	14	18-05-05-01040	Los Amates	IZABAL	Dictamen Jurídico y Proyecto de Declaración de Predio Catastrado por Actualización
236	15	19-03-04-01020	Río Hondo	ZACAPA	Dictamen Jurídico y Proyecto de Declaración de Predio Catastrado por Actualización
237	16	05-03-03-03752	La Democracia	ESCUINTLA	Dictamen Jurídico y Proyecto de Declaración de Predio Catastrado por Actualización
238	17	05-03-03-03753	La Democracia	ESCUINTLA	Dictamen Jurídico y Proyecto de Declaración de Predio Catastrado por Actualización
239	18	16-07-07-00285	Panzós	ALTA VERAPAZ	Dictamen Jurídico y Proyecto de Declaración de Predio Catastrado por Actualización
240	19	15-01-02-11123	Salamá	BAJA VERAPAZ	Dictamen Jurídico y Proyecto de Declaración de Predio Catastrado por Actualización
241	20	15-01-02-11279	Salamá	BAJA VERAPAZ	Dictamen Jurídico y Proyecto de Declaración de Predio Catastrado por Actualización
242	21	15-01-02-14719	Salamá	BAJA VERAPAZ	Dictamen Jurídico y Proyecto de Declaración de Predio Catastrado por Actualización
Dictamen Jurídico y Proyecto de Declaratoria de Predio Catastrado Por Actualización					21
TOTAL					242

No.	Correlativo	CCC	Municipio	Departamento	Actividad Reportada
-----	-------------	-----	-----------	--------------	---------------------


Julio Abner Rosales López
Servicios Profesionales para la emisión de dictámenes jurídicos
Licenciado en Ciencias Jurídicas y Sociales, Abogado y Notario

El suscrito hace constar previa revisión y constatación la existencia de: Doscientos cuarenta y dos (242) expedientes catastrales, de los cuales se realizo: doscientos veintiún (221) dictámenes jurídicos y proyectos de declaración de predio catastrado; y, veintiún (21) dictámenes jurídicos y proyectos de declaración de predio catastrado por actualización de la información.



Revisado, avalado y certificado para pago por:


Lic. Wilson Rodil Rodriguez Gonzalez
Analista Profesional de Control de Calidad del Análisis Jurídico

**REGISTRO DE INFORMACIÓN CATASTRAL DE GUATEMALA
INFORME MENSUAL DE ACTIVIDADES**

RENLÓN PRESUPUESTARIO 029 "OTRAS REMUNERACIONES DEL PERSONAL TEMPORAL"	
NOMBRE DEL CONTRATISTA: LOIDA MARA LIZETH NOLASCO SANDOVAL DE MARCHENA	No. De Contrato: RIC-R-029-136-2022
NOMBRE DEL SERVICIO: SERVICIOS PROFESIONALES DE ANÁLISIS Y ACTUALIZACIÓN JURÍDICA	Gerencia: Gerencia Jurídica del Proceso Catastral
Proyecto: Registro de Información Catastral de Guatemala	Periodo: Mes de agosto de 2022.

1. Elaboración de ciento veintinueve (129), rectificaciones de expedientes catastrales.
2. Setenta y tres (73) enmiendas de expedientes catastrales.
3. Elaboración de veintinueve (29) Dictámenes Jurídicos y Proyecto de Declaración de Predio Catastrado por actualización.
4. Elaboración de dieciocho (18) Dictámenes Jurídicos y Proyecto de Declaración de Predio Catastrado de expedientes nuevos.
5. Elaboración de un (1) dictamen de análisis jurídico para posible declaratoria de Tierra Comunal de Asociación Civil Agrícola La Colorada, municipio de Flores departamento de Peten
6. Consulta a distancia de fincas relacionadas con los predios, objeto de Análisis Jurídico y estudios de copropiedad.
7. Actualización de información de expedientes catastrales.
8. Planteamientos de dudas, objeto de análisis jurídico dentro de los expedientes catastrales.

<p>FIRMA: </p> <p>Loida Mara Lizeth Nolasco Sandoval De Marchena Servicios Profesionales de Análisis y Actualización Jurídica Licenciada en Ciencias Jurídicas y Sociales, Abogada y Notaria</p>	<p>Vo.Bo.: </p> <p>Lic. Juan Alfonso Letona Salazar Analista Profesional de Control de Calidad del Análisis Jurídico</p>
--	---

ANEXO AL INFORME DE ACTIVIDADES					
Contrato No.:		RIC-R-029-136-2022			
Nombre del Servicio:		SERVICIOS PROFESIONALES DE ANÁLISIS Y ACTUALIZACIÓN JURÍDICA			
Descripción de entrega de productos consiste:		La suscrita hace constar previa revisión y constatación la existencia de: Doscientos cincuenta (250) expedientes catastrales, de los cuales se realizó: ciento veintinueve (129) razones de rectificación de expediente catastral, setenta y tres (73) enmiendas de expediente catastral; veintinueve (29) dictámenes jurídicos y proyectos de declaración de predio catastrado, por actualización de la información, dieciocho (18) dictámenes jurídicos y proyectos de declaración de predio catastrado y un dictamen jurídico para posible declaratoria de Tierra Comunal Asociación Civil Agrícola La Colorada, municipio de Flores departamento de Peten.			
Informe correspondiente a:		Mes de Agosto del año 2022			
Nombre del Contratista:		Licda. Loida Mara Lizeth Nolasco Sandoval de Marchena			
No.	Correlativo	CCC	Municipio	Departamento	Actividad Reportada
1	1	19-06-02-01410	Usumatlán	Zacapa	Rectificación de expediente catastral
2	2	03-03-05-02168	Pastores	Sacatepéquez	Rectificación de expediente catastral
3	3	03-07-01-02472	San Bartolomé Milpas Altas	Sacatepéquez	Rectificación de expediente catastral
4	4	03-07-02-00642	San Bartolomé Milpas Altas	Sacatepéquez	Rectificación de expediente catastral
5	5	05-03-03-01731	Pastores	Sacatepéquez	Rectificación de expediente catastral
6	6	05-04-02-01524	Siquinalá	Escuintla	Rectificación de expediente catastral
7	7	05-04-03-01105	Siquinalá	Escuintla	Rectificación de expediente catastral
8	8	05-04-03-05950	Siquinalá	Escuintla	Rectificación de expediente catastral
9	9	15-01-02-04564	Salamá	Baja Verapaz	Rectificación de expediente catastral
10	10	15-01-04-01261	Salamá	Baja Verapaz	Rectificación de expediente catastral
11	11	15-07-01-00080	San Jerónimo	Baja Verapaz	Rectificación de expediente catastral
12	12	15-07-01-00155	San Jerónimo	Baja Verapaz	Rectificación de expediente catastral
13	13	15-07-04-00736	San Jerónimo	Baja Verapaz	Rectificación de expediente catastral
14	14	15-07-04-05850	San Jerónimo	Baja Verapaz	Rectificación de expediente catastral
15	15	20-10-04-01160	San Jacinto	Chiquimula	Rectificación de expediente catastral
16	16	15-07-04-06115	San Jerónimo	Baja Verapaz	Rectificación de expediente catastral
17	17	15-07-06-00435	San Jerónimo	Baja Verapaz	Rectificación de expediente catastral
18	18	15-07-06-02382	San Jerónimo	Baja Verapaz	Rectificación de expediente catastral
19	19	15-08-03-00435	Purulha	Baja Verapaz	Rectificación de expediente catastral
20	20	15-08-05-00501	Purulha	Baja Verapaz	Rectificación de expediente catastral
21	21	16-04-01-00600	Tactic	Alta Verapaz	Rectificación de expediente catastral Tierra Comunal Caserío Chiji
22	22	16-04-01-03385	Tactic	Alta Verapaz	Rectificación de expediente catastral Tierra Comunal Caserío Chiji
23	23	16-04-02-04900	Tactic	Alta Verapaz	Rectificación de expediente catastral
24	24	16-04-02-08118	Tactic	Alta Verapaz	Rectificación de expediente catastral
25	25	16-04-02-12585	Tactic	Alta Verapaz	Rectificación de expediente catastral
26	26	16-07-02-00298	Panzós	Alta Verapaz	Rectificación de expediente catastral
27	27	16-13-08-00106	Chisec	Alta Verapaz	Rectificación de expediente catastral
28	28	16-13-08-00177	Chisec	Alta Verapaz	Rectificación de expediente catastral

29	29	16-13-08-00486	Chisec	Alta Verapaz	Rectificación de expediente catastral
30	30	16-13-08-00531	Chisec	Alta Verapaz	Rectificación de expediente catastral
31	31	17-02-02-02036	San Jose	Petén	Rectificación de expediente catastral
32	32	17-02-02-02101	San José	Petén	Rectificación de expediente catastral
33	33	17-05-02-00727	La Libertad	Petén	Rectificación de expediente catastral
34	34	17-05-02-00735	La Libertad	Petén	Rectificación de expediente catastral
35	35	17-06-01-00701	San Francisco	Petén	Rectificación de expediente catastral
36	36	17-06-04-00793	San Francisco	Petén	Rectificación de expediente catastral
37	37	17-06-19-00079	San Francisco	Petén	Rectificación de expediente catastral
38	38	17-07-03-01484	Santa Ana	Petén	Rectificación de expediente catastral
39	39	17-07-03-01486	Santa Ana	Petén	Rectificación de expediente catastral
40	40	17-11-02-00259	Melchor De Mencos	Petén	Rectificación de expediente catastral
41	41	17-14-12-00168	El Chal	Petén	Rectificación de expediente catastral
42	42	18-04-04-00221	Morales	Izabal	Rectificación de expediente catastral
43	43	18-04-07-01930	Morales	Izabal	Rectificación de expediente catastral
44	44	18-04-07-14498	Morales	Izabal	Rectificación de expediente catastral
45	45	18-04-07-14498	Morales	Izabal	Rectificación de expediente catastral
46	46	18-05-02-00609	Los Amates	Izabal	Rectificación de expediente catastral
47	47	18-05-02-00609	Los Amates	Izabal	Rectificación de expediente catastral
48	48	18-05-02-00609	Los Amates	Izabal	Rectificación de expediente catastral
49	49	18-05-05-00516	Los Amates	Izabal	Rectificación de expediente catastral
50	50	19-06-02-01356	Usumatlán	Zacapa	Rectificación de expediente catastral
51	51	19-06-02-01359	Usumatlán	Zacapa	Rectificación de expediente catastral
52	52	19-06-02-01361	Usumatlán	Zacapa	Rectificación de expediente catastral
53	53	19-06-02-01362	Usumatlán	Zacapa	Rectificación de expediente catastral
54	54	19-06-02-01363	Usumatlán	Zacapa	Rectificación de expediente catastral
55	55	19-06-02-01366	Usumatlán	Zacapa	Rectificación de expediente catastral
56	56	19-06-02-01368	Usumatlán	Zacapa	Rectificación de expediente catastral
57	57	19-06-02-01370	Usumatlán	Zacapa	Rectificación de expediente catastral
58	58	19-06-02-01373	Usumatlán	Zacapa	Rectificación de expediente catastral
59	59	19-06-02-01375	Usumatlán	Zacapa	Rectificación de expediente catastral
60	60	19-06-02-01376	Usumatlán	Zacapa	Rectificación de expediente catastral
61	61	19-06-02-01378	Usumatlán	Zacapa	Rectificación de expediente catastral
62	62	19-06-02-01400	Usumatlán	Zacapa	Rectificación de expediente catastral
63	63	19-06-02-01411	Usumatlán	Zacapa	Rectificación de expediente catastral
64	64	19-06-02-01412	Usumatlán	Zacapa	Rectificación de expediente catastral
65	65	19-06-02-01417	Usumatlán	Zacapa	Rectificación de expediente catastral
66	66	19-06-02-01418	Usumatlán	Zacapa	Rectificación de expediente catastral
67	67	19-06-02-01419	Usumatlán	Zacapa	Rectificación de expediente catastral
68	68	19-06-02-01432	Usumatlán	Zacapa	Rectificación de expediente catastral
69	69	19-06-02-01435	Usumatlán	Zacapa	Rectificación de expediente catastral
70	70	19-06-02-01454	Usumatlán	Zacapa	Rectificación de expediente catastral
71	71	19-06-02-01457	Usumatlán	Zacapa	Rectificación de expediente catastral
72	72	19-06-02-01460	Usumatlán	Zacapa	Rectificación de expediente catastral
73	73	19-06-02-01470	Usumatlán	Zacapa	Rectificación de expediente catastral
74	74	19-06-02-01471	Usumatlán	Zacapa	Rectificación de expediente catastral
75	75	19-06-02-01472	Usumatlán	Zacapa	Rectificación de expediente catastral

123	123	19-06-02-01589	Usumatlán	Zacapa	Rectificación de expediente catastral
124	124	19-06-02-01590	Usumatlán	Zacapa	Rectificación de expediente catastral
125	125	19-06-02-01598	Usumatlán	Zacapa	Rectificación de expediente catastral Tierra Comunal Caserio Chiji
126	126	05-03-04-00341	La Democracia	Escuintla	Rectificación de expediente catastral
127	127	19-06-02-01599	Usumatlán	Zacapa	Rectificación de expediente catastral Tierra Comunal Caserio Chiji
128	128	19-07-01-02221	Cabañas	Zacapa	Rectificación de expediente catastral
129	129	15-07-04-00736	San Jerónimo	Baja Verapaz	Rectificación de expediente catastral
Rectificación de expediente catastral					129
130	1	03-03-01-00242	Pastores	Sacatepequez	Enmienda de Expediente Catastral
131	2	03-03-03-00545	Pastores	Sacatepequez	Enmienda de Expediente Catastral
132	3	03-03-03-01369	Pastores	Sacatepequez	Enmienda de Expediente Catastral
133	4	03-03-04-00076	Pastores	Sacatepequez	Enmienda de Expediente Catastral
134	5	03-07-01-01197	San Bartolomé Milpas Altas	Sacatepequez	Enmienda de Expediente Catastral
135	6	03-07-01-01821	San Bartolomé Milpas Altas	Sacatepequez	Enmienda de Expediente Catastral
136	7	03-07-03-00009	San Bartolomé Milpas Altas	Sacatepequez	Enmienda de Expediente Catastral
137	8	05-03-04-03042	La Democracia	Escuintla	Enmienda de Expediente Catastral
138	9	05-03-04-03043	La Democracia	Escuintla	Enmienda de Expediente Catastral
139	10	05-03-04-03044	La Democracia	Escuintla	Enmienda de Expediente Catastral
140	11	05-03-04-03045	La Democracia	Escuintla	Enmienda de Expediente Catastral
141	12	05-03-04-03059	La Democracia	Escuintla	Enmienda de Expediente Catastral
142	13	05-03-04-03067	La Democracia	Escuintla	Enmienda de Expediente Catastral
143	14	05-03-04-03069	La Democracia	Escuintla	Enmienda de Expediente Catastral
144	15	05-03-04-03070	La Democracia	Escuintla	Enmienda de Expediente Catastral
145	16	05-03-04-03071	La Democracia	Escuintla	Enmienda de Expediente Catastral
146	17	05-03-04-03072	La Democracia	Escuintla	Enmienda de Expediente Catastral
147	18	05-03-04-03073	La Democracia	Escuintla	Enmienda de Expediente Catastral
148	19	05-04-03-07423	Siquinalá	Escuintla	Enmienda de Expediente Catastral
149	20	05-04-03-08577	Siquinalá	Escuintla	Enmienda de Expediente Catastral
150	21	05-04-04-00023	Siquinalá	Escuintla	Enmienda de Expediente Catastral
151	22	15-01-01-00250	Salamá	Baja Verapaz	Enmienda de Expediente Catastral
152	23	15-01-06-00689	Salamá	Baja Verapaz	Enmienda de Expediente Catastral
153	24	15-07-03-00028	San Jerónimo	Baja Verapaz	Enmienda de Expediente Catastral
154	25	15-07-05-00430	San Jerónimo	Baja Verapaz	Enmienda de Expediente Catastral
155	26	15-07-06-02214	San Jerónimo	Baja Verapaz	Enmienda de Expediente Catastral
156	27	15-08-02-03239	Purulhá	Baja Verapaz	Enmienda de Expediente Catastral
157	28	16-07-04-04037	Panzos	Alta Verapaz	Enmienda de Expediente Catastral
158	29	16-13-08-00050	Chisec	Alta Verapaz	Enmienda de Expediente Catastral
159	30	16-13-08-00365	Chisec	Alta Verapaz	Enmienda de Expediente Catastral
160	31	16-13-08-00554	Chisec	Alta Verapaz	Enmienda de Expediente Catastral
161	32	16-13-08-00611	Chisec	Alta Verapaz	Enmienda de Expediente Catastral
162	33	16-16-03-03190	Santa Catalina La Tinta	Alta Verapaz	Enmienda de Expediente Catastral
163	34	17-01-01-01369	Flores	Petén	Enmienda de Expediente Catastral
164	35	17-01-01-02705	Flores	Petén	Enmienda de Expediente Catastral
165	36	17-01-01-02833	Flores	Petén	Enmienda de Expediente Catastral
166	37	17-02-02-00317	San José	Petén	Enmienda de Expediente Catastral

167	38	17-04-03-00757	San Andres	Petén	Enmienda de Expediente Catastral
168	39	17-05-02-00727	La Libertad	Petén	Enmienda de Expediente Catastral
169	40	17-05-02-00735	La Libertad	Petén	Enmienda de Expediente Catastral
170	41	17-07-01-00054	Santa Ana	Petén	Enmienda de Expediente Catastral
171	42	17-07-02-01807	Santa Ana	Petén	Enmienda de Expediente Catastral
172	43	17-07-03-02408	Santa Ana	Petén	Enmienda de Expediente Catastral
173	44	17-07-03-02641	Santa Ana	Petén	Enmienda de Expediente Catastral
174	45	17-07-10-00168	Santa Ana	Petén	Enmienda de Expediente Catastral
175	46	17-11-04-00061	Melchor De Mencos	Petén	Enmienda de Expediente Catastral
176	47	17-13-16-00925	Las Cruces	Petén	Enmienda de Expediente Catastral
177	48	17-14-13-00072	El Chal	Petén	Enmienda de Expediente Catastral
178	49	17-14-21-00337	El Chal	Petén	Enmienda de Expediente Catastral
179	50	18-01-05-08495	Puerto Barrios	Izabal	Enmienda de Expediente Catastral
180	51	18-03-03-06094	El Estor	Izabal	Enmienda de Expediente Catastral
181	52	18-04-01-00698	Morales	Izabal	Enmienda de Expediente Catastral
182	53	18-04-03-01837	Morales	Izabal	Enmienda de Expediente Catastral
183	54	18-04-08-03406	Morales	Izabal	Enmienda de Expediente Catastral
184	55	18-04-09-01355	Morales	Izabal	Enmienda de Expediente Catastral
185	56	18-05-07-02135	Los Amates	Izabal	Enmienda de Expediente Catastral
186	57	19-03-02-02288	Rio Hondo	Zacapa	Enmienda de Expediente Catastral
187	58	19-04-03-03849	Gualan	Zacapa	Enmienda de Expediente Catastral
188	59	19-04-06-06378	Gualan	Zacapa	Enmienda de Expediente Catastral
189	60	19-05-02-02925	Teculután	Zacapa	Enmienda de Expediente Catastral
190	61	19-05-06-01315	Teculután	Zacapa	Enmienda de Expediente Catastral
191	62	19-06-02-01458	Usumatlán	Zacapa	Enmienda de Expediente Catastral
192	63	19-06-02-01467	Usumatlán	Zacapa	Enmienda de Expediente Catastral
193	64	15-07-04-07489	San Jerónimo	Baja Verapaz	Enmienda de Expediente Catastral
194	65	05-03-04-03058	La Democracia	Escuintla	Enmienda de Expediente Catastral
195	66	05-03-04-03060	La Democracia	Escuintla	Enmienda de Expediente Catastral
196	67	05-03-04-03060	La Democracia	Escuintla	Enmienda de Expediente Catastral
197	68	05-03-04-03073	La Democracia	Escuintla	Enmienda de Expediente Catastral
198	69	19-06-02-01470	Usumatlán	Zacapa	Enmienda de Expediente Catastral
199	70	19-06-02-01474	Usumatlán	Zacapa	Enmienda de Expediente Catastral
200	71	19-06-03-01677	Usumatlán	Zacapa	Enmienda de Expediente Catastral
201	72	19-07-01-00853	Cabañas	Zacapa	Enmienda de Expediente Catastral
202	73	19-07-01-01358	Cabañas	Zacapa	Enmienda de Expediente Catastral
ENMIENDAS					73
203	1	05-04-03-03124	Siquinalá	Escuintla	Dictamen Jurídico y Proyecto de Declaratoria de Predio Catastrado por actualización predio relacionado con 23 fincas
204	2	05-04-02-01509	Siquinalá	Escuintla	Dictamen Jurídico y Proyecto de Declaratoria de Predio Catastrado por actualización
205	3	05-04-02-01550	Siquinalá	Escuintla	Dictamen Jurídico y Proyecto de Declaratoria de Predio Catastrado por actualización
206	4	05-04-02-01605	Siquinalá	Escuintla	Dictamen Jurídico y Proyecto de Declaratoria de Predio Catastrado por actualización

207	5	05-04-02-01622	Siquinalá	Escuintla	Dictamen Jurídico y Proyecto de Declaratoria de Predio Catastrado por actualización
208	6	05-04-02-01661	Siquinalá	Escuintla	Dictamen Jurídico y Proyecto de Declaratoria de Predio Catastrado por actualización
209	7	05-04-02-01921	Siquinalá	Escuintla	Dictamen Jurídico y Proyecto de Declaratoria de Predio Catastrado por actualización
210	8	05-04-02-01922	Siquinalá	Escuintla	Dictamen Jurídico y Proyecto de Declaratoria de Predio Catastrado por actualización
211	9	05-04-02-01937	Siquinalá	Escuintla	Dictamen Jurídico y Proyecto de Declaratoria de Predio Catastrado por actualización
212	10	05-04-02-01938	Siquinalá	Escuintla	Dictamen Jurídico y Proyecto de Declaratoria de Predio Catastrado por actualización
213	11	05-04-02-01987	Siquinalá	Escuintla	Dictamen Jurídico y Proyecto de Declaratoria de Predio Catastrado por actualización
214	12	05-04-02-02020	Siquinalá	Escuintla	Dictamen Jurídico y Proyecto de Declaratoria de Predio Catastrado por actualización
215	13	05-04-03-07874	Siquinalá	Escuintla	Dictamen Jurídico y Proyecto de Declaratoria de Predio Catastrado por actualización
216	14	05-04-03-08402	Siquinalá	Escuintla	Dictamen Jurídico y Proyecto de Declaratoria de Predio Catastrado por actualización
217	15	05-04-03-08501	Siquinalá	Escuintla	Dictamen Jurídico y Proyecto de Declaratoria de Predio Catastrado por actualización
218	16	16-04-02-14388	Tactic	Alta Verapaz	Dictamen Jurídico y Proyecto de Declaratoria de Predio Catastrado por actualización
219	17	16-04-02-15344	Tactic	Alta Verapaz	Dictamen Jurídico y Proyecto de Declaratoria de Predio Catastrado por actualización
220	18	16-04-02-15642	Tactic	Alta Verapaz	Dictamen Jurídico y Proyecto de Declaratoria de Predio Catastrado por actualización
221	19	16-07-03-00800	Panzós	Alta Verapaz	Dictamen Jurídico y Proyecto de Declaratoria de Predio Catastrado por actualización
222	20	16-07-07-00802	Panzós	Alta Verapaz	Dictamen Jurídico y Proyecto de Declaratoria de Predio Catastrado por actualización
223	21	17-01-09-00870	Flores	Petén	Dictamen Jurídico y Proyecto de Declaratoria de Predio Catastrado por actualización
224	22	18-05-02-03005	Los Amates	Izabal	Dictamen Jurídico y Proyecto de Declaratoria de Predio Catastrado por actualización
225	23	18-05-05-00641	Los Amates	Izabal	Dictamen Jurídico y Proyecto de Declaratoria de Predio Catastrado por actualización
226	24	18-05-05-03034	Los Amates	Izabal	Dictamen Jurídico y Proyecto de Declaratoria de Predio Catastrado por actualización

227	25	18-05-07-02750	Los Amates	Izabal	Dictamen Juridico y Proyecto de Declaratoria de Predio Catastrado por actualizacion
228	26	18-05-07-02807	Los Amates	Izabal	Dictamen Juridico y Proyecto de Declaratoria de Predio Catastrado por actualizacion
229	27	18-05-07-02812	Los Amates	Izabal	Dictamen Juridico y Proyecto de Declaratoria de Predio Catastrado por actualizacion
230	28	05-04-03-05248	Siquinalá	Escuintla	Dictamen Juridico y Proyecto de Declaratoria de Predio Catastrado por actualizacion
231	29	05-04-02-01500	Siquinalá	Escuintla	Dictamen Juridico y Proyecto de Declaratoria de Predio Catastrado por actualizacion
Dictamen Juridico y Proyecto de Declaratoria de Predio Catastrado por actualizacion					29
232	1	17-01-09-00146	Flores	Petén	Dictamen Juridico y Proyecto de Declaratoria de Predio Catastrado
233	2	17-01-01-03254	Flores	Petén	Dictamen Juridico y Proyecto de Declaratoria de Predio Catastrado
234	3	17-01-01-03215	Flores	Petén	Dictamen Juridico y Proyecto de Declaratoria de Predio Catastrado
235	4	17-01-01-03189	Flores	Petén	Dictamen Juridico y Proyecto de Declaratoria de Predio Catastrado
236	5	18-05-02-03575	Los Amates	Izabal	Dictamen Juridico y Proyecto de Declaratoria de Predio Catastrado
237	6	18-05-05-04206	Los Amates	Izabal	Dictamen Juridico y Proyecto de Declaratoria de Predio Catastrado
238	7	18-05-05-04209	Los Amates	Izabal	Dictamen Juridico y Proyecto de Declaratoria de Predio Catastrado
239	8	18-05-05-04210	Los Amates	Izabal	Dictamen Juridico y Proyecto de Declaratoria de Predio Catastrado
240	9	18-05-05-04379	Los Amates	Izabal	Dictamen Juridico y Proyecto de Declaratoria de Predio Catastrado
241	10	18-05-05-04648	Los Amates	Izabal	Dictamen Juridico y Proyecto de Declaratoria de Predio Catastrado
242	11	18-05-05-04693	Los Amates	Izabal	Dictamen Juridico y Proyecto de Declaratoria de Predio Catastrado
243	12	18-05-05-04733	Los Amates	Izabal	Dictamen Juridico y Proyecto de Declaratoria de Predio Catastrado
244	13	18-05-05-04760	Los Amates	Izabal	Dictamen Juridico y Proyecto de Declaratoria de Predio Catastrado
245	14	05-03-03-01944	La Democracia	Escuintla	Dictamen Juridico y Proyecto de Declaratoria de Predio Catastrado
246	15	05-03-03-01945	La Democracia	Escuintla	Dictamen Juridico y Proyecto de Declaratoria de Predio Catastrado
247	16	05-03-03-01952	La Democracia	Escuintla	Dictamen Juridico y Proyecto de Declaratoria de Predio Catastrado
248	17	18-05-07-00079	Los Amates	Izabal	Dictamen Juridico y Proyecto de Declaratoria de Predio Catastrado
249	18	05-04-03-03124	Siquinalá	Escuintla	Dictamen Juridico y Proyecto de Declaratoria de Predio Catastrado
Dictamen Juridico y Proyecto de Declaratoria de Predio Catastrado					18
250	1	17-01-34-00009	Flores	Petén	Dictamen Juridico para posible declaratoria de Tierra Comunal Asociacion Civil Agrícola La Colorada
Dictamen Juridico para Declaratoria de Tierra Comunal					1
TOTAL					250

Loida Mara Lizeth Nolasco Sandoval De Marchena
Servicios Profesionales de Análisis y Actualización Jurídica
Licenciada en Ciencias Jurídicas y Sociales, Abogada y Notaria

El suscrito hace constar previa revisión y constatación la existencia de: Doscientos cincuenta (250) expedientes catastrales, de los cuales se realizó: ciento veintinueve (129) razones de rectificación de expediente catastral, setenta y tres (73) enmiendas de expediente catastral; veintinueve (29) dictámenes jurídicos y proyectos de declaración de predio catastrado, por actualización de la información, dieciocho (18) dictámenes jurídicos y proyectos de declaración de predio catastrado y un dictámen jurídico para posible declaratoria de Tierra Comunal Asociación Civil Agrícola La Colorada, municipio de Flores departamento de Peten. Conforme los términos de referencia y contrato de Servicios Profesionales de Análisis y Actualización Jurídica, mismos que pueden ser consultados en las bases de datos del Registro de Información Catastral. En fé de lo anterior, suscribo el presente documento de conformidad.

y certificado para pago por:

Lic. Juan Alfonso Letona Salazar
Analista Profesional de Control de Calidad del Análisis Jurídico

REGISTRO DE INFORMACIÓN CATASTRAL DE GUATEMALA INFORME FINAL DE ACTIVIDADES

RENGLÓN PRESUPUESTARIO 029 "OTRAS REMUNERACIONES DEL PERSONAL TEMPORAL"	
NOMBRE DEL CONTRATISTA: LOIDA MARA LIZETH NOLASCO SANDOVAL DE MARCHENA	No. De Contrato: RIC-R-029-136-2022
NOMBRE DEL SERVICIO: Servicios Profesionales de Análisis y Actualización Jurídica.	Dirección Municipal, Gerencia, Coordinación o Unidad: Gerencia Jurídica del Proceso Catastral.
Proyecto: Registro de Información Catastral de Guatemala	Plazo del Contrato: Periodo del 5 de julio al 31 de agosto de 2022

LISTADO DE ACTIVIDADES SEGÚN TDR DEL CONTRATO SUSCRITO	RESULTADOS OBTENIDOS
a) Analizar expedientes catastrales nuevos y emitir el dictamen jurídico y proyecto de declaración de predio catastrado de zonas catastrales priorizadas para finalizar el proceso de establecimiento catastral y de los municipios proyectados para avanzar y disminuir brechas con otras sub-fases del establecimiento catastral.	Analice y elabore el dictamen jurídico y Proyecto de declaración de Predio Catastrado de setenta (70) expedientes catastrales nuevos.
b) Analizar expedientes catastrales remitidos por actualizaciones en la información gráfica y/o descriptiva y emitir el dictamen jurídico y proyecto de declaración de predio catastrado;	Analice y elabore el dictamen jurídico y Proyecto de Declaración de Predio Catastrado de cuarenta y nueve (49), expedientes catastrales remitidos por actualizaciones en la información gráfica y/o descriptiva
c) Analizar expedientes catastrales para reconocimiento administrativo y declaración de Tierras Comunes y emitir el dictamen jurídico y el proyecto de declaración de predio catastrado;	Analice y emití el dictamen jurídico para reconocimiento administrativo y declaración de Tierras Comunes de un (1) expediente catastral para reconocimiento administrativo y declaración de Tierra de Asociación Civil Agrícola La Colorada, municipio de Flores departamento de Peten.
d) Analizar expedientes catastrales por demanda de ventanillas de productos y servicios catastrales y emitir el dictamen jurídico y el proyecto de declaración de predio catastrado	No se recibieron solicitudes por demanda de ventanilla de productos y servicios catastrales, por tal razón, no realice esta actividad.
e) Analizar expedientes catastrales remitidos para el proceso de enmienda y/o rectificación y emitir la razón de enmienda y/o rectificación según sea el caso.	<ul style="list-style-type: none"> • Analice ciento sesenta y nueve (169) expedientes catastrales remitidos para el proceso de enmienda. • Analice y emití la razón de rectificación de doscientos un (201) expedientes catastrales remitidos para el proceso de rectificación.
f) Devolver los expedientes catastrales que sean requeridos por las diferentes Direcciones Municipales.	No se asignaron expedientes para devolución a solicitud de las diferentes Direcciones Municipales.

REGISTRO DE INFORMACIÓN CATASTRAL DE GUATEMALA
RESUMEN DE ACTIVIDADES Y RESULTADOS CUANTIFICADOS MENSUALMENTE

ACTIVIDADES	JULIO	AGOSTO	TOTAL
Dictamen jurídico y proyecto de declaración de predio catastrado nuevo de zonas catastrales priorizadas para finalizar el proceso de establecimiento catastral y de municipios proyectados para avanzar y disminuir brechas con otras sub-fases del establecimiento catastral.	52	18	70
Dictamen jurídico y proyecto de declaración de predio catastrado de expedientes por actualización gráfica y/o descriptiva	20	29	49
Dictamen jurídico y proyecto de declaración de predio catastrado de expedientes de Tierras Comunales;	0	1	1
proyecto de declaración de predio catastrado para reconocimiento administrativo y declaración de Tierras Comunales	0	0	0
Dictamen jurídico y proyecto de declaración de predio catastrado de expedientes catastrales por demanda de ventanillas de productos y servicios catastrales	0	0	0
Enmienda de expedientes catastrales	96	73	169
Rectificación de expedientes catastrales	72	129	201
Devolución de expedientes catastrales a requerimiento de las diferentes Direcciones Municipales	0	0	0
TOTAL DE PRODUCTOS O RESULTADOS	240	250	490

<p>FIRMA: </p> <p>Loida Mara Lizeth Nolasco Sandoval de Marchena Servicios Profesionales de Análisis y Actualización Jurídica Licenciada en Ciencias Jurídicas y Sociales Abogada y Notaria</p>	<p>Vo. Bo.: </p> <p>Lic. Juan Alfonso Letona Salazar Analista Profesional de Control de Calidad del Análisis Jurídico</p>
<p>Vo. Bo.: </p> <p>Edgar Lionel Polanco Mejía Gerente Jurídico del Proceso Catastral</p>	<p>Aprobado: </p> <p>Lic. Jorge Mario Ramos Galindo Coordinador Coordinación de Recursos Humanos Registro de Información Catastral de Guatemala</p>

ANEXO AL INFORME DE ACTIVIDADES

Contrato No.:		RIC-R-029-136-2022			
Nombre del Servicio:		SERVICIOS PROFESIONALES DE ANÁLISIS Y ACTUALIZACIÓN JURÍDICA			
Descripción de entrega de productos consiste:		La suscrita hace constar previa revisión y constatación la existencia de: cuatrocientos noventa (490) expedientes catastrales, de los cuales se realizó: doscientos un (201) razones de rectificación de expediente catastral, ciento sesenta y nueve (169) enmiendas de expediente catastral; cuarenta y nueve (49) dictámenes jurídicos y proyectos de declaración de predio catastrado, por actualización de la información, setenta (70) dictámenes jurídicos y proyectos de declaración de predio catastrado y un dictamen jurídico para posible declaratoria de Tierra Comunal Asociación Civil Agrícola La Colorada, municipio de Flores departamento de Peten.			
Informe correspondiente a:		Período del 5 de Julio al 31 de Agosto del año 2022			
Nombre del Contratista:		Licda. Loida Mara Lizeth Nolasco Sandoval de Marchena			
No.	Correlativo	CCC	Municipio	Departamento	Actividad Reportada
1	1	15-01-08-01269	Salamá	Baja Verapaz	Rectificación de expediente catastral
2	2	03-03-03-00545	Pastores	Sacatepéquez	Rectificación de expediente catastral
3	3	03-03-04-00076	Pastores	Sacatepéquez	Rectificación de expediente catastral
4	4	03-07-01-01821	San Bartolomé Milpas Altas	Sacatepéquez	Rectificación de expediente catastral
5	5	05-03-04-03010	La Democracia	Escuintla	Rectificación de expediente catastral
6	6	05-03-04-03011	La Democracia	Escuintla	Rectificación de expediente catastral
7	7	05-03-04-03020	La Democracia	Escuintla	Rectificación de expediente catastral
8	8	05-03-04-03081	La Democracia	Escuintla	Rectificación de expediente catastral
9	9	05-03-04-03082	La Democracia	Escuintla	Rectificación de expediente catastral
10	10	05-03-04-03083	La Democracia	Escuintla	Rectificación de expediente catastral
11	11	05-03-04-03084	La Democracia	Escuintla	Rectificación de expediente catastral
12	12	05-04-03-08539	Siquinalá	Escuintla	Rectificación de expediente catastral
13	13	05-04-03-10718	Siquinalá	Escuintla	Rectificación de expediente catastral
14	14	15-01-02-01605	Salamá	Baja Verapaz	Rectificación de expediente catastral
15	15	15-01-09-02889	Salamá	Baja Verapaz	Rectificación de expediente catastral
16	16	15-07-01-00082	San Jerónimo	Baja Verapaz	Rectificación de expediente catastral
17	17	15-07-02-00426	San Jerónimo	Baja Verapaz	Rectificación de expediente catastral
18	18	15-07-04-00757	San Jerónimo	Baja Verapaz	Rectificación de expediente catastral
19	19	15-07-04-03056	San Jerónimo	Baja Verapaz	Rectificación de expediente catastral
20	20	15-07-04-04172	San Jerónimo	Baja Verapaz	Rectificación de expediente catastral
21	21	15-07-04-06016	San Jerónimo	Baja Verapaz	Rectificación de expediente catastral
22	22	15-07-04-07467	San Jerónimo	Baja Verapaz	Rectificación de expediente catastral
23	23	15-07-06-00318	San Jerónimo	Baja Verapaz	Rectificación de expediente catastral
24	24	15-08-02-00590	Purulhá	Baja Verapaz	Rectificación de expediente catastral
25	25	15-08-02-00590	Purulhá	Baja Verapaz	Rectificación de expediente catastral
26	26	15-08-02-03239	Purulhá	Baja Verapaz	Rectificación de expediente catastral
27	27	15-08-02-03930	Purulhá	Baja Verapaz	Rectificación de expediente catastral
28	28	15-08-03-00435	Purulhá	Baja Verapaz	Rectificación de expediente catastral
29	29	15-08-03-01866	Purulhá	Baja Verapaz	Rectificación de expediente catastral
30	30	15-08-04-00649	Purulhá	Baja Verapaz	Rectificación de expediente catastral

31	31	16-07-06-00796	Panzós	Alta Verapaz	Rectificación de expediente catastral
32	32	16-13-08-00054	Chisec	Alta Verapaz	Rectificación de expediente catastral
33	33	16-16-02-01786	Santa Catalina La Tinta	Alta Verapaz	Rectificación de expediente catastral
34	34	17-01-01-00223	Flores	Peten	Rectificación de expediente catastral
35	35	17-01-01-02351	Flores	Petén	Rectificación de expediente catastral
36	36	17-01-28-00052	Flores	Petén	Rectificación de expediente catastral
37	37	17-02-02-00317	San Jose	Petén	Rectificación de expediente catastral
38	38	17-07-01-00054	Santa Ana	Petén	Rectificación de expediente catastral
39	39	17-07-02-00487	Santa Ana	Petén	Rectificación de expediente catastral
40	40	17-07-02-01889	Santa Ana	Petén	Rectificación de expediente catastral
41	41	17-07-03-01342	Santa Ana	Petén	Rectificación de expediente catastral
42	42	17-07-05-00178	Santa Ana	Petén	Rectificación de expediente catastral
43	43	17-07-05-00181	Santa Ana	Petén	Rectificación de expediente catastral
44	44	17-11-04-00061	Melchor De Mencos	Petén	Rectificación de expediente catastral
45	45	18-01-05-08495	Puerto Barrios	Izabal	Rectificación de expediente catastral
46	46	18-04-01-00698	Morales	Izabal	Rectificación de expediente catastral
47	47	18-04-07-08211	Morales	Izabal	Rectificación de expediente catastral
48	48	18-04-07-08211	Morales	Izabal	Rectificación de expediente catastral
49	49	18-05-02-03531	Los Amates	Izabal	Rectificación de expediente catastral
50	50	19-04-06-06378	Gualan	Zacapa	Rectificación de expediente catastral
51	51	19-05-02-02935	Teculután	Zacapa	Rectificación de expediente catastral
52	52	19-05-03-00516	Teculután	Zacapa	Rectificación de expediente catastral
53	53	19-05-03-02385	Teculután	Zacapa	Rectificación de expediente catastral
54	54	19-05-06-01315	Teculután	Zacapa	Rectificación de expediente catastral
55	55	19-06-02-01360	Usumatlán	Zacapa	Rectificación de expediente catastral
56	56	19-06-02-01405	Usumatlán	Zacapa	Rectificación de expediente catastral
57	57	19-06-02-01437	Usumatlán	Zacapa	Rectificación de expediente catastral
58	58	19-06-02-01488	Usumatlán	Zacapa	Rectificación de expediente catastral
59	59	19-06-02-01496	Usumatlán	Zacapa	Rectificación de expediente catastral
60	60	19-06-02-01500	Usumatlán	Zacapa	Rectificación de expediente catastral
61	61	19-06-02-01576	Usumatlán	Zacapa	Rectificación de expediente catastral
62	62	19-06-02-01581	Usumatlán	Zacapa	Rectificación de expediente catastral
63	63	19-06-02-01588	Usumatlán	Zacapa	Rectificación de expediente catastral
64	64	19-06-02-01591	Usumatlán	Zacapa	Rectificación de expediente catastral
65	65	19-06-02-01592	Usumatlán	Zacapa	Rectificación de expediente catastral
66	66	19-06-02-01594	Usumatlán	Zacapa	Rectificación de expediente catastral
67	67	19-06-02-01595	Usumatlán	Zacapa	Rectificación de expediente catastral
68	68	19-06-02-01596	Usumatlán	Zacapa	Rectificación de expediente catastral
69	69	19-06-02-01597	Usumatlán	Zacapa	Rectificación de expediente catastral
70	70	19-06-02-01600	Usumatlán	Zacapa	Rectificación de expediente catastral
71	71	19-06-02-01603	Usumatlán	Zacapa	Rectificación de expediente catastral
72	72	20-03-01-01066	San Juan Ermita	Chiquimula	Rectificación de expediente catastral
73	73	19-06-02-01410	Usumatlán	Zacapa	Rectificación de expediente catastral
74	74	03-03-05-02168	Pastores	Sacatepéquez	Rectificación de expediente catastral
75	75	03-07-01-02472	San Bartolomé Milpas Altas	Sacatepéquez	Rectificación de expediente catastral

76	76	03-07-02-00642	San Bartolomé Milpas Altas	Sacatepéquez	Rectificación de expediente catastral
77	77	05-03-03-01731	Pastores	Sacatepéquez	Rectificación de expediente catastral
78	78	05-04-02-01524	Siquinalá	Escuintla	Rectificación de expediente catastral
79	79	05-04-03-01105	Siquinalá	Escuintla	Rectificación de expediente catastral
80	80	05-04-03-05950	Siquinalá	Escuintla	Rectificación de expediente catastral
81	81	15-01-02-04564	Salamá	Baja Verapaz	Rectificación de expediente catastral
82	82	15-01-04-01261	Salamá	Baja Verapaz	Rectificación de expediente catastral
83	83	15-07-01-00080	San Jerónimo	Baja Verapaz	Rectificación de expediente catastral
84	84	15-07-01-00155	San Jerónimo	Baja Verapaz	Rectificación de expediente catastral
85	85	15-07-04-00736	San Jerónimo	Baja Verapaz	Rectificación de expediente catastral
86	86	15-07-04-05850	San Jerónimo	Baja Verapaz	Rectificación de expediente catastral
87	87	20-10-04-01160	San Jacinto	Chiquimula	Rectificación de expediente catastral
88	88	15-07-04-06115	San Jerónimo	Baja Verapaz	Rectificación de expediente catastral
89	89	15-07-06-00435	San Jerónimo	Baja Verapaz	Rectificación de expediente catastral
90	90	15-07-06-02382	San Jerónimo	Baja Verapaz	Rectificación de expediente catastral
91	91	15-08-03-00435	Purulha	Baja Verapaz	Rectificación de expediente catastral
92	92	15-08-05-00501	Purulha	Baja Verapaz	Rectificación de expediente catastral
93	93	16-04-01-00600	Tactic	Alta Verapaz	Rectificación de expediente catastral Tierra Comunal Caserio Chiji
94	94	16-04-01-03385	Tactic	Alta Verapaz	Rectificación de expediente catastral Tierra Comunal Caserio Chiji
95	95	16-04-02-04900	Tactic	Alta Verapaz	Rectificación de expediente catastral
96	96	16-04-02-08118	Tactic	Alta Verapaz	Rectificación de expediente catastral
97	97	16-04-02-12585	Tactic	Alta Verapaz	Rectificación de expediente catastral
98	98	16-07-02-00298	Panzós	Alta Verapaz	Rectificación de expediente catastral
99	99	16-13-08-00106	Chisec	Alta Verapaz	Rectificación de expediente catastral
100	100	16-13-08-00177	Chisec	Alta Verapaz	Rectificación de expediente catastral
101	101	16-13-08-00486	Chisec	Alta Verapaz	Rectificación de expediente catastral
102	102	16-13-08-00531	Chisec	Alta Verapaz	Rectificación de expediente catastral
103	103	17-02-02-02036	San Jose	Petén	Rectificación de expediente catastral
104	104	17-02-02-02101	San José	Petén	Rectificación de expediente catastral
105	105	17-05-02-00727	La Libertad	Petén	Rectificación de expediente catastral
106	106	17-05-02-00735	La Libertad	Petén	Rectificación de expediente catastral
107	107	17-06-01-00701	San Francisco	Petén	Rectificación de expediente catastral
108	108	17-06-04-00793	San Francisco	Petén	Rectificación de expediente catastral
109	109	17-06-19-00079	San Francisco	Petén	Rectificación de expediente catastral
110	110	17-07-03-01484	Santa Ana	Petén	Rectificación de expediente catastral
111	111	17-07-03-01486	Santa Ana	Petén	Rectificación de expediente catastral
112	112	17-11-02-00259	Melchor De Mencos	Petén	Rectificación de expediente catastral
113	113	17-14-12-00168	El Chal	Petén	Rectificación de expediente catastral
114	114	18-04-04-00221	Morales	Izabal	Rectificación de expediente catastral
115	115	18-04-07-01930	Morales	Izabal	Rectificación de expediente catastral
116	116	18-04-07-14498	Morales	Izabal	Rectificación de expediente catastral
117	117	18-04-07-14498	Morales	Izabal	Rectificación de expediente catastral
118	118	18-05-02-00609	Los Amates	Izabal	Rectificación de expediente catastral
119	119	18-05-02-00609	Los Amates	Izabal	Rectificación de expediente catastral

167	167	19-06-02-01508	Usumatlán	Zacapa	Rectificación de expediente catastral
168	168	19-06-02-01512	Usumatlán	Zacapa	Rectificación de expediente catastral
169	169	19-06-02-01549	Usumatlán	Zacapa	Rectificación de expediente catastral
170	170	19-06-02-01550	Usumatlán	Zacapa	Rectificación de expediente catastral
171	171	19-06-02-01551	Usumatlán	Zacapa	Rectificación de expediente catastral
172	172	19-06-02-01552	Usumatlán	Zacapa	Rectificación de expediente catastral
173	173	19-06-02-01553	Usumatlán	Zacapa	Rectificación de expediente catastral
174	174	19-06-02-01554	Usumatlán	Zacapa	Rectificación de expediente catastral
175	175	19-06-02-01555	Usumatlán	Zacapa	Rectificación de expediente catastral
176	176	19-06-02-01556	Usumatlán	Zacapa	Rectificación de expediente catastral
177	177	19-06-02-01557	Usumatlán	Zacapa	Rectificación de expediente catastral
178	178	19-06-02-01558	Usumatlán	Zacapa	Rectificación de expediente catastral
179	179	19-06-02-01559	Usumatlán	Zacapa	Rectificación de expediente catastral
180	180	19-06-02-01560	Usumatlán	Zacapa	Rectificación de expediente catastral
181	181	19-06-02-01570	Usumatlán	Zacapa	Rectificación de expediente catastral
182	182	19-06-02-01571	Usumatlán	Zacapa	Rectificación de expediente catastral
183	183	19-06-02-01572	Usumatlán	Zacapa	Rectificación de expediente catastral
184	184	19-06-02-01573	Usumatlán	Zacapa	Rectificación de expediente catastral
185	185	19-06-02-01574	Usumatlán	Zacapa	Rectificación de expediente catastral
186	186	19-06-02-01575	Usumatlán	Zacapa	Rectificación de expediente catastral
187	187	19-06-02-01578	Usumatlán	Zacapa	Rectificación de expediente catastral
188	188	19-06-02-01579	Usumatlán	Zacapa	Rectificación de expediente catastral
189	189	19-06-02-01580	Usumatlán	Zacapa	Rectificación de expediente catastral
190	190	19-06-02-01582	Usumatlán	Zacapa	Rectificación de expediente catastral
191	191	19-06-02-01583	Usumatlán	Zacapa	Rectificación de expediente catastral
192	192	19-06-02-01584	Usumatlán	Zacapa	Rectificación de expediente catastral
193	193	19-06-02-01585	Usumatlán	Zacapa	Rectificación de expediente catastral
194	194	19-06-02-01587	Usumatlán	Zacapa	Rectificación de expediente catastral
195	195	19-06-02-01589	Usumatlán	Zacapa	Rectificación de expediente catastral
196	196	19-06-02-01590	Usumatlán	Zacapa	Rectificación de expediente catastral
197	197	19-06-02-01598	Usumatlán	Zacapa	Rectificación de expediente catastral Tierra Comunal Caserio Chiji
198	198	05-03-04-00341	La Democracia	Escuintla	Rectificación de expediente catastral
199	199	19-06-02-01599	Usumatlán	Zacapa	Rectificación de expediente catastral Tierra Comunal Caserio Chiji
200	200	19-07-01-02221	Cabañas	Zacapa	Rectificación de expediente catastral
201	201	15-07-04-00736	San Jerónimo	Baja Verapaz	Rectificación de expediente catastral
Rectificación de expediente catastral					201
202	1	19-05-03-02385	Teculután	Zacapa	Enmienda de Expediente Catastral
203	2	03-03-01-02678	Pastores	Sacatepéquez	Enmienda de Expediente Catastral
204	3	03-03-03-00198	Pastores	Sacatepéquez	Enmienda de Expediente Catastral
205	4	03-03-04-00076	Pastores	Sacatepéquez	Enmienda de Expediente Catastral
206	5	03-07-01-01101	San Bartolome Milpas Altas	Sacatepéquez	Enmienda de Expediente Catastral
207	6	03-07-03-00363	San Bartolome Milpas Altas	Sacatepéquez	Enmienda de Expediente Catastral
208	7	05-03-03-01072	La Democracia	Escuintla	Enmienda de Expediente Catastral
209	8	05-03-04-03029	La Democracia	Escuintla	Enmienda de Expediente Catastral

210	9	05-03-04-03030	La Democracia	Escuintla	Enmienda de Expediente Catastral
211	10	05-03-04-03031	La Democracia	Escuintla	Enmienda de Expediente Catastral
212	11	05-03-04-03033	La Democracia	Escuintla	Enmienda de Expediente Catastral
213	12	05-03-04-03039	La Democracia	Escuintla	Enmienda de Expediente Catastral
214	13	05-03-04-03075	La Democracia	Escuintla	Enmienda de Expediente Catastral
215	14	05-03-04-03076	La Democracia	Escuintla	Enmienda de Expediente Catastral
216	15	05-03-04-03077	La Democracia	Escuintla	Enmienda de Expediente Catastral
217	16	05-03-04-03078	La Democracia	Escuintla	Enmienda de Expediente Catastral
218	17	05-03-04-03080	La Democracia	Escuintla	Enmienda de Expediente Catastral
219	18	05-04-03-00009	La Democracia	Escuintla	Enmienda de Expediente Catastral
220	19	05-04-03-03751	Siquinalá	Escuintla	Enmienda de Expediente Catastral
221	20	05-04-03-05186	Siquinalá	Escuintla	Enmienda de Expediente Catastral
222	21	05-04-03-05714	Siquinalá	Escuintla	Enmienda de Expediente Catastral
223	22	05-04-03-05714	Siquinalá	Escuintla	Enmienda de Expediente Catastral
224	23	05-04-03-11543	Siquinalá	Escuintla	Enmienda de Expediente Catastral
225	24	05-04-03-11543	Siquinalá	Escuintla	Enmienda de Expediente Catastral
226	25	05-04-04-00024	Siquinalá	Escuintla	Enmienda de Expediente Catastral
227	26	15-01-01-01530	Salamá	Baja Verapaz	Enmienda de Expediente Catastral
228	27	15-01-01-03057	Salamá	Baja Verapaz	Enmienda de Expediente Catastral
229	28	15-01-02-04833	Salamá	Baja Verapaz	Enmienda de Expediente Catastral
230	29	15-01-06-00977	Salamá	Baja Verapaz	Enmienda de Expediente Catastral
231	30	15-01-09-00556	Salamá	Baja Verapaz	Enmienda de Expediente Catastral
232	31	15-07-01-00081	San Jerónimo	Baja Verapaz	Enmienda de Expediente Catastral
233	32	15-07-04-00564	San Jerónimo	Baja Verapaz	Enmienda de Expediente Catastral
234	33	15-07-04-00578	San Jerónimo	Baja Verapaz	Enmienda de Expediente Catastral
235	34	15-07-04-03031	San Jerónimo	Baja Verapaz	Enmienda de Expediente Catastral
236	35	15-07-04-03457	San Jerónimo	Baja Verapaz	Enmienda de Expediente Catastral
237	36	15-07-06-02123	San Jerónimo	Baja Verapaz	Enmienda de Expediente Catastral
238	37	15-08-02-00590	Purulhá	Baja Verapaz	Enmienda de Expediente Catastral
239	38	15-08-02-01529	Purulhá	Baja Verapaz	Enmienda de Expediente Catastral
240	39	15-08-02-02028	Purulhá	Baja Verapaz	Enmienda de Expediente Catastral
241	40	15-08-03-00456	Purulhá	Baja Verapaz	Enmienda de Expediente Catastral
242	41	16-05-01-05874	Tamahú	Baja Verapaz	Enmienda de Expediente Catastral
243	42	16-05-01-05874	Tamahú	Baja Verapaz	Enmienda de Expediente Catastral
244	43	16-07-04-03722	Panzós	Baja Verapaz	Enmienda de Expediente Catastral
245	44	16-07-04-04032	Panzós	Alta Verapaz	Enmienda de Expediente Catastral
246	45	16-07-04-04049	Panzós	Baja Verapaz	Enmienda de Expediente Catastral
247	46	16-07-05-03991	Panzós	Baja Verapaz	Enmienda de Expediente Catastral
248	47	16-07-06-00752	Panzós	Baja Verapaz	Enmienda de Expediente Catastral
249	48	16-13-08-00132	Chisec	Baja Verapaz	Enmienda de Expediente Catastral
250	49	16-13-08-00698	Chisec	Baja Verapaz	Enmienda de Expediente Catastral
251	50	16-16-01-00293	Santa Catalina La Tinta	Baja Verapaz	Enmienda de Expediente Catastral
252	51	16-16-02-01782	Santa Catalina La Tinta	Baja Verapaz	Enmienda de Expediente Catastral
253	52	16-16-02-01786	Santa Catalina La Tinta	Baja Verapaz	Enmienda de Expediente Catastral
254	53	16-16-03-03153	Santa Catalina La Tinta	Baja Verapaz	Enmienda de Expediente Catastral

255	54	16-16-03-03164	Santa Catalina La Tinta	Baja Verapaz	Enmienda de Expediente Catastral
256	55	16-16-03-03189	Santa Catalina La Tinta	Baja Verapaz	Enmienda de Expediente Catastral
257	56	17-01-01-01103	Flores	Petén	Enmienda de Expediente Catastral
258	57	17-01-09-00766	Flores	Petén	Enmienda de Expediente Catastral
259	58	17-02-02-02036	San Jose	Petén	Enmienda de Expediente Catastral
260	59	17-02-02-02333	San Jose	Petén	Enmienda de Expediente Catastral
261	60	17-04-03-00757	San Andres	Petén	Enmienda de Expediente Catastral
262	61	17-07-02-00676	Santa Ana	Petén	Enmienda de Expediente Catastral
263	62	17-07-02-03067	Santa Ana	Petén	Enmienda de Expediente Catastral
264	63	17-07-03-02315	Santa Ana	Petén	Enmienda de Expediente Catastral
265	64	17-07-05-00178	Santa Ana	Petén	Enmienda de Expediente Catastral
266	65	17-07-07-00399	Santa Ana	Petén	Enmienda de Expediente Catastral
267	66	17-14-12-00167	El Chal	Petén	Enmienda de Expediente Catastral
268	67	17-14-21-00429	El Chal	Petén	Enmienda de Expediente Catastral
269	68	17-14-29-00125	El Chal	Petén	Enmienda de Expediente Catastral
270	69	18-04-07-09136	Morales	Izabal	Enmienda de Expediente Catastral
271	70	18-04-09-01356	Morales	Izabal	Enmienda de Expediente Catastral
272	71	18-04-09-02209	Morales	Izabal	Enmienda de Expediente Catastral
273	72	18-04-09-04609	Morales	Izabal	Enmienda de Expediente Catastral
274	73	18-05-01-00520	Los Amates	Izabal	Enmienda de Expediente Catastral
275	74	18-05-01-02155	Los Amates	Izabal	Enmienda de Expediente Catastral
276	75	18-05-03-02864	Los Amates	Izabal	Enmienda de Expediente Catastral
277	76	18-05-05-00531	Los Amates	Izabal	Enmienda de Expediente Catastral
278	77	18-05-05-05830	Los Amates	Izabal	Enmienda de Expediente Catastral
279	78	18-05-06-00317	Los Amates	Izabal	Enmienda de Expediente Catastral
280	79	18-05-07-01982	Los Amates	Izabal	Enmienda de Expediente Catastral
281	80	19-04-05-05411	Gualan	Zacapa	Enmienda de Expediente Catastral
282	81	19-04-05-05475	Gualan	Zacapa	Enmienda de Expediente Catastral
283	82	19-04-05-09223	Gualan	Zacapa	Enmienda de Expediente Catastral
284	83	19-05-02-02935	Teculután	Zacapa	Enmienda de Expediente Catastral
285	84	19-05-03-03167	Teculután	Zacapa	Enmienda de Expediente Catastral
286	85	19-06-02-01403	Usumatlán	Zacapa	Enmienda de Expediente Catastral
287	86	19-06-02-01422	Usumatlán	Zacapa	Enmienda de Expediente Catastral
288	87	19-06-02-01428	Usumatlán	Zacapa	Enmienda de Expediente Catastral
289	88	19-06-02-01436	Usumatlán	Zacapa	Enmienda de Expediente Catastral
290	89	19-06-02-01451	Usumatlán	Zacapa	Enmienda de Expediente Catastral
291	90	19-06-02-01461	Usumatlán	Zacapa	Enmienda de Expediente Catastral
292	91	19-06-02-01465	Usumatlán	Zacapa	Enmienda de Expediente Catastral
293	92	19-06-02-01477	Usumatlán	Zacapa	Enmienda de Expediente Catastral
294	93	19-07-01-00690	Cabañas	Zacapa	Enmienda de Expediente Catastral
295	94	19-07-01-01438	Cabañas	Zacapa	Enmienda de Expediente Catastral
296	95	19-07-02-01151	Cabañas	Zacapa	Enmienda de Expediente Catastral
297	96	17-11-02-02871	Melchor de Mencos	Petén	Enmienda de Expediente Catastral
298	97	03-03-01-00242	Pastores	Sacatepequez	Enmienda de Expediente Catastral
299	98	03-03-03-00545	Pastores	Sacatepequez	Enmienda de Expediente Catastral
300	99	03-03-03-01369	Pastores	Sacatepequez	Enmienda de Expediente Catastral

301	100	03-03-04-00076	Pastores	Sacatepéquez	Enmienda de Expediente Catastral
302	101	03-07-01-01197	San Bartolomé Milpas Alta	Sacatepequez	Enmienda de Expediente Catastral
303	102	03-07-01-01821	San Bartolomé Milpas Alta	Sacatepequez	Enmienda de Expediente Catastral
304	103	03-07-03-00009	San Bartolomé Milpas Alta	Sacatepequez	Enmienda de Expediente Catastral
305	104	05-03-04-03042	La Democracia	Escuintla	Enmienda de Expediente Catastral
306	105	05-03-04-03043	La Democracia	Escuintla	Enmienda de Expediente Catastral
307	106	05-03-04-03044	La Democracia	Escuintla	Enmienda de Expediente Catastral
308	107	05-03-04-03045	La Democracia	Escuintla	Enmienda de Expediente Catastral
309	108	05-03-04-03059	La Democracia	Escuintla	Enmienda de Expediente Catastral
310	109	05-03-04-03067	La Democracia	Escuintla	Enmienda de Expediente Catastral
311	110	05-03-04-03069	La Democracia	Escuintla	Enmienda de Expediente Catastral
312	111	05-03-04-03070	La Democracia	Escuintla	Enmienda de Expediente Catastral
313	112	05-03-04-03071	La Democracia	Escuintla	Enmienda de Expediente Catastral
314	113	05-03-04-03072	La Democracia	Escuintla	Enmienda de Expediente Catastral
315	114	05-03-04-03073	La Democracia	Escuintla	Enmienda de Expediente Catastral
316	115	05-04-03-07423	Siquinalá	Escuintla	Enmienda de Expediente Catastral
317	116	05-04-03-08577	Siquinalá	Escuintla	Enmienda de Expediente Catastral
318	117	05-04-04-00023	Siquinalá	Escuintla	Enmienda de Expediente Catastral
319	118	15-01-01-00250	Salamá	Baja Verapaz	Enmienda de Expediente Catastral
320	119	15-01-06-00689	Salamá	Baja Verapaz	Enmienda de Expediente Catastral
321	120	15-07-03-00028	San Jerónimo	Baja Verapaz	Enmienda de Expediente Catastral
322	121	15-07-05-00430	San Jerónimo	Baja Verapaz	Enmienda de Expediente Catastral
323	122	15-07-06-02214	San Jerónimo	Baja Verapaz	Enmienda de Expediente Catastral
324	123	15-08-02-03239	Purulhá	Baja Verapaz	Enmienda de Expediente Catastral
325	124	16-07-04-04037	Panzos	Alta Verapaz	Enmienda de Expediente Catastral
326	125	16-13-08-00050	Chisec	Alta Verapaz	Enmienda de Expediente Catastral
327	126	16-13-08-00365	Chisec	Alta Verapaz	Enmienda de Expediente Catastral
328	127	16-13-08-00554	Chisec	Alta Verapaz	Enmienda de Expediente Catastral
329	128	16-13-08-00611	Chisec	Alta Verapaz	Enmienda de Expediente Catastral
330	129	16-16-03-03190	Santa Catalina La Tinta	Alta Verapaz	Enmienda de Expediente Catastral
331	130	17-01-01-01369	Flores	Petén	Enmienda de Expediente Catastral
332	131	17-01-01-02705	Flores	Petén	Enmienda de Expediente Catastral
333	132	17-01-01-02833	Flores	Petén	Enmienda de Expediente Catastral
334	133	17-02-02-00317	San José	Petén	Enmienda de Expediente Catastral
335	134	17-04-03-00757	San Andrés	Petén	Enmienda de Expediente Catastral
336	135	17-05-02-00727	La Libertad	Petén	Enmienda de Expediente Catastral
337	136	17-05-02-00735	La Libertad	Petén	Enmienda de Expediente Catastral
338	137	17-07-01-00054	Santa Ana	Petén	Enmienda de Expediente Catastral
339	138	17-07-02-01807	Santa Ana	Petén	Enmienda de Expediente Catastral
340	139	17-07-03-02408	Santa Ana	Petén	Enmienda de Expediente Catastral
341	140	17-07-03-02641	Santa Ana	Petén	Enmienda de Expediente Catastral
342	141	17-07-10-00168	Santa Ana	Petén	Enmienda de Expediente Catastral
343	142	17-11-04-00061	Melchor De Mencos	Petén	Enmienda de Expediente Catastral
344	143	17-13-16-00925	Las Cruces	Petén	Enmienda de Expediente Catastral
345	144	17-14-13-00072	El Chal	Petén	Enmienda de Expediente Catastral
346	145	17-14-21-00337	El Chal	Petén	Enmienda de Expediente Catastral
347	146	18-01-05-08495	Puerto Barrios	Izabal	Enmienda de Expediente Catastral

348	147	18-03-03-06094	El Estor	Izabal	Enmienda de Expediente Catastral
349	148	18-04-01-00698	Morales	Izabal	Enmienda de Expediente Catastral
350	149	18-04-03-01837	Morales	Izabal	Enmienda de Expediente Catastral
351	150	18-04-08-03406	Morales	Izabal	Enmienda de Expediente Catastral
352	151	18-04-09-01355	Morales	Izabal	Enmienda de Expediente Catastral
353	152	18-05-07-02135	Los Amates	Izabal	Enmienda de Expediente Catastral
354	153	19-03-02-02288	Rio Hondo	Zacapa	Enmienda de Expediente Catastral
355	154	19-04-03-03849	Gualan	Zacapa	Enmienda de Expediente Catastral
356	155	19-04-06-06378	Gualan	Zacapa	Enmienda de Expediente Catastral
357	156	19-05-02-02925	Teculután	Zacapa	Enmienda de Expediente Catastral
358	157	19-05-06-01315	Teculután	Zacapa	Enmienda de Expediente Catastral
359	158	19-06-02-01458	Usumatlán	Zacapa	Enmienda de Expediente Catastral
360	159	19-06-02-01467	Usumatlán	Zacapa	Enmienda de Expediente Catastral
361	160	15-07-04-07489	San Jerónimo	Baja Verapaz	Enmienda de Expediente Catastral
362	161	05-03-04-03058	La Democracia	Escuintla	Enmienda de Expediente Catastral
363	162	05-03-04-03060	La Democracia	Escuintla	Enmienda de Expediente Catastral
364	163	05-03-04-03060	La Democracia	Escuintla	Enmienda de Expediente Catastral
365	164	05-03-04-03073	La Democracia	Escuintla	Enmienda de Expediente Catastral
366	165	19-06-02-01470	Usumatlán	Zacapa	Enmienda de Expediente Catastral
367	166	19-06-02-01474	Usumatlán	Zacapa	Enmienda de Expediente Catastral
368	167	19-06-03-01677	Usumatlán	Zacapa	Enmienda de Expediente Catastral
369	168	19-07-01-00853	Cabañas	Zacapa	Enmienda de Expediente Catastral
370	169	19-07-01-01358	Cabañas	Zacapa	Enmienda de Expediente Catastral
ENMIENDAS					169
371	1	05-04-02-01614	Siquinalá	Escuintla	Dictamen Jurídico y Proyecto de Declaratoria de Predio Catastrado por actualización
372	2	05-04-02-01675	Siquinalá	Escuintla	Dictamen Jurídico y Proyecto de Declaratoria de Predio Catastrado por actualización
373	3	05-04-02-01712	Siquinalá	Escuintla	Dictamen Jurídico y Proyecto de Declaratoria de Predio Catastrado por actualización
374	4	05-04-02-01910	Siquinalá	Escuintla	Dictamen Jurídico y Proyecto de Declaratoria de Predio Catastrado por actualización
375	5	05-04-02-01911	Siquinalá	Escuintla	Dictamen Jurídico y Proyecto de Declaratoria de Predio Catastrado por actualización
376	6	05-04-02-01912	Siquinalá	Escuintla	Dictamen Jurídico y Proyecto de Declaratoria de Predio Catastrado por actualización
377	7	05-04-02-01915	Siquinalá	Escuintla	Dictamen Jurídico y Proyecto de Declaratoria de Predio Catastrado por actualización
378	8	05-04-02-01916	Siquinalá	Escuintla	Dictamen Jurídico y Proyecto de Declaratoria de Predio Catastrado por actualización
379	9	05-04-02-01917	Siquinalá	Escuintla	Dictamen Jurídico y Proyecto de Declaratoria de Predio Catastrado por actualización
380	10	05-04-02-01918	Siquinalá	Escuintla	Dictamen Jurídico y Proyecto de Declaratoria de Predio Catastrado por actualización


381	11	05-04-02-01919	Siquinalá	Escuintla	Dictamen Jurídico y Proyecto de Declaratoria de Predio Catastrado por actualización
382	12	05-04-02-01920	Siquinalá	Escuintla	Dictamen Jurídico y Proyecto de Declaratoria de Predio Catastrado por actualización
383	13	05-04-02-02044	Siquinalá	Escuintla	Dictamen Jurídico y Proyecto de Declaratoria de Predio Catastrado por actualización
384	14	05-04-03-01476	Siquinalá	Escuintla	Dictamen Jurídico y Proyecto de Declaratoria de Predio Catastrado por actualización
385	15	05-04-03-06931	Siquinalá	Escuintla	Dictamen Jurídico y Proyecto de Declaratoria de Predio Catastrado por actualización
386	16	16-04-02-00683	Tactic	Alta Verapaz	Dictamen Jurídico y Proyecto de Declaratoria de Predio Catastrado por actualización
387	17	16-04-02-15327	Tactic	Alta Verapaz	Dictamen Jurídico y Proyecto de Declaratoria de Predio Catastrado por actualización
388	18	16-04-02-15448	Tactic	Alta Verapaz	Dictamen Jurídico y Proyecto de Declaratoria de Predio Catastrado por actualización
389	19	16-04-02-16245	Tactic	Alta Verapaz	Dictamen Jurídico y Proyecto de Declaratoria de Predio Catastrado por actualización
390	20	18-05-05-06820	Los Amates	Izabal	Dictamen Jurídico y Proyecto de Declaratoria de Predio Catastrado por actualización
391	21	05-04-03-03124	Siquinalá	Escuintla	Dictamen Jurídico y Proyecto de Declaratoria de Predio Catastrado por actualización predio relacionado con 23 fincas
392	22	05-04-02-01509	Siquinalá	Escuintla	Dictamen Jurídico y Proyecto de Declaratoria de Predio Catastrado por actualización
393	23	05-04-02-01550	Siquinalá	Escuintla	Dictamen Jurídico y Proyecto de Declaratoria de Predio Catastrado por actualización
394	24	05-04-02-01605	Siquinalá	Escuintla	Dictamen Jurídico y Proyecto de Declaratoria de Predio Catastrado por actualización
395	25	05-04-02-01622	Siquinalá	Escuintla	Dictamen Jurídico y Proyecto de Declaratoria de Predio Catastrado por actualización
396	26	05-04-02-01661	Siquinalá	Escuintla	Dictamen Jurídico y Proyecto de Declaratoria de Predio Catastrado por actualización
397	27	05-04-02-01921	Siquinalá	Escuintla	Dictamen Jurídico y Proyecto de Declaratoria de Predio Catastrado por actualización
398	28	05-04-02-01922	Siquinalá	Escuintla	Dictamen Jurídico y Proyecto de Declaratoria de Predio Catastrado por actualización
399	29	05-04-02-01937	Siquinalá	Escuintla	Dictamen Jurídico y Proyecto de Declaratoria de Predio Catastrado por actualización
400	30	05-04-02-01938	Siquinalá	Escuintla	Dictamen Jurídico y Proyecto de Declaratoria de Predio Catastrado por actualización

401	31	05-04-02-01987	Siquinalá	Escuintla	Dictamen Jurídico y Proyecto de Declaratoria de Predio Catastrado por actualización
402	32	05-04-02-02020	Siquinalá	Escuintla	Dictamen Jurídico y Proyecto de Declaratoria de Predio Catastrado por actualización
403	33	05-04-03-07874	Siquinalá	Escuintla	Dictamen Jurídico y Proyecto de Declaratoria de Predio Catastrado por actualización
404	34	05-04-03-08402	Siquinalá	Escuintla	Dictamen Jurídico y Proyecto de Declaratoria de Predio Catastrado por actualización
405	35	05-04-03-08501	Siquinalá	Escuintla	Dictamen Jurídico y Proyecto de Declaratoria de Predio Catastrado por actualización
406	36	16-04-02-14388	Tactic	Alta Verapaz	Dictamen Jurídico y Proyecto de Declaratoria de Predio Catastrado por actualización
407	37	16-04-02-15344	Tactic	Alta Verapaz	Dictamen Jurídico y Proyecto de Declaratoria de Predio Catastrado por actualización
408	38	16-04-02-15642	Tactic	Alta Verapaz	Dictamen Jurídico y Proyecto de Declaratoria de Predio Catastrado por actualización
409	39	16-07-03-00800	Panzós	Alta Verapaz	Dictamen Jurídico y Proyecto de Declaratoria de Predio Catastrado por actualización
410	40	16-07-07-00802	Panzós	Alta Verapaz	Dictamen Jurídico y Proyecto de Declaratoria de Predio Catastrado por actualización
411	41	17-01-09-00870	Flores	Petén	Dictamen Jurídico y Proyecto de Declaratoria de Predio Catastrado por actualización
412	42	18-05-02-03005	Los Amates	Izabal	Dictamen Jurídico y Proyecto de Declaratoria de Predio Catastrado por actualización
413	43	18-05-05-00641	Los Amates	Izabal	Dictamen Jurídico y Proyecto de Declaratoria de Predio Catastrado por actualización
414	44	18-05-05-03034	Los Amates	Izabal	Dictamen Jurídico y Proyecto de Declaratoria de Predio Catastrado por actualización
415	45	18-05-07-02750	Los Amates	Izabal	Dictamen Jurídico y Proyecto de Declaratoria de Predio Catastrado por actualización
416	46	18-05-07-02807	Los Amates	Izabal	Dictamen Jurídico y Proyecto de Declaratoria de Predio Catastrado por actualización
417	47	18-05-07-02812	Los Amates	Izabal	Dictamen Jurídico y Proyecto de Declaratoria de Predio Catastrado por actualización
418	48	05-04-02-01500	Siquinalá	Escuintla	Dictamen Jurídico y Proyecto de Declaratoria de Predio Catastrado por actualización
419	49	05-04-03-05248	Siquinalá	Escuintla	Dictamen Jurídico y Proyecto de Declaratoria de Predio Catastrado por actualización
Dictamen Jurídico y Proyecto de Declaratoria de Predio Catastrado por actualización					49
420	1	05-03-03-01525	La Democracia	Escuintla	Dictamen Jurídico y Proyecto de Declaratoria de Predio Catastrado
421	2	05-03-03-01942	La Democracia	Escuintla	Dictamen Jurídico y Proyecto de Declaratoria de Predio Catastrado

422	3	05-04-02-02154	Siquinalá	Escuintla	Dictamen Jurídico y Proyecto de Declaratoria de Predio Catastrado
423	4	05-04-02-02155	Siquinalá	Escuintla	Dictamen Jurídico y Proyecto de Declaratoria de Predio Catastrado
424	5	05-04-02-02156	Siquinalá	Escuintla	Dictamen Jurídico y Proyecto de Declaratoria de Predio Catastrado
425	6	05-04-02-02157	Siquinalá	Escuintla	Dictamen Jurídico y Proyecto de Declaratoria de Predio Catastrado
426	7	05-04-02-02158	Siquinalá	Escuintla	Dictamen Jurídico y Proyecto de Declaratoria de Predio Catastrado
427	8	05-04-02-02159	Siquinalá	Escuintla	Dictamen Jurídico y Proyecto de Declaratoria de Predio Catastrado
428	9	05-04-02-02160	Siquinalá	Escuintla	Dictamen Jurídico y Proyecto de Declaratoria de Predio Catastrado
429	10	05-04-02-02205	Siquinalá	Escuintla	Dictamen Jurídico y Proyecto de Declaratoria de Predio Catastrado
430	11	05-04-02-02206	Siquinalá	Escuintla	Dictamen Jurídico y Proyecto de Declaratoria de Predio Catastrado
431	12	05-04-02-02247	Siquinalá	Escuintla	Dictamen Jurídico y Proyecto de Declaratoria de Predio Catastrado
432	13	18-05-05-02265	Los Amates	Izabal	Dictamen Jurídico y Proyecto de Declaratoria de Predio Catastrado
433	14	18-05-05-02301	Los Amates	Izabal	Dictamen Jurídico y Proyecto de Declaratoria de Predio Catastrado
434	15	18-05-05-02501	Los Amates	Izabal	Dictamen Jurídico y Proyecto de Declaratoria de Predio Catastrado
435	16	18-05-05-02526	Los Amates	Izabal	Dictamen Jurídico y Proyecto de Declaratoria de Predio Catastrado
436	17	18-05-05-02532	Los Amates	Izabal	Dictamen Jurídico y Proyecto de Declaratoria de Predio Catastrado
437	18	18-05-05-02533	Los Amates	Izabal	Dictamen Jurídico y Proyecto de Declaratoria de Predio Catastrado
438	19	18-05-05-02534	Los Amates	Izabal	Dictamen Jurídico y Proyecto de Declaratoria de Predio Catastrado
439	20	18-05-05-02860	Los Amates	Izabal	Dictamen Jurídico y Proyecto de Declaratoria de Predio Catastrado
440	21	18-05-05-02861	Los Amates	Izabal	Dictamen Jurídico y Proyecto de Declaratoria de Predio Catastrado
441	22	18-05-05-02862	Los Amates	Izabal	Dictamen Jurídico y Proyecto de Declaratoria de Predio Catastrado
442	23	18-05-05-02863	Los Amates	Izabal	Dictamen Jurídico y Proyecto de Declaratoria de Predio Catastrado
443	24	18-05-05-02864	Los Amates	Izabal	Dictamen Jurídico y Proyecto de Declaratoria de Predio Catastrado
444	25	18-05-05-02868	Los Amates	Izabal	Dictamen Jurídico y Proyecto de Declaratoria de Predio Catastrado
445	26	18-05-05-02869	Los Amates	Izabal	Dictamen Jurídico y Proyecto de Declaratoria de Predio Catastrado
446	27	18-05-05-02871	Los Amates	Izabal	Dictamen Jurídico y Proyecto de Declaratoria de Predio Catastrado
447	28	18-05-05-02873	Los Amates	Izabal	Dictamen Jurídico y Proyecto de Declaratoria de Predio Catastrado
448	29	18-05-05-02874	Los Amates	Izabal	Dictamen Jurídico y Proyecto de Declaratoria de Predio Catastrado
449	30	18-05-05-02875	Los Amates	Izabal	Dictamen Jurídico y Proyecto de Declaratoria de Predio Catastrado
450	31	18-05-05-02878	Los Amates	Izabal	Dictamen Jurídico y Proyecto de Declaratoria de Predio Catastrado
451	32	18-05-05-02879	Los Amates	Izabal	Dictamen Jurídico y Proyecto de Declaratoria de Predio Catastrado
452	33	18-05-05-02881	Los Amates	Izabal	Dictamen Jurídico y Proyecto de Declaratoria de Predio Catastrado


453	34	18-05-05-03226	Los Amates	Izabal	Dictamen Jurídico y Proyecto de Declaratoria de Predio Catastrado
454	35	18-05-05-03241	Los Amates	Izabal	Dictamen Jurídico y Proyecto de Declaratoria de Predio Catastrado
455	36	18-05-05-03260	Los Amates	Izabal	Dictamen Jurídico y Proyecto de Declaratoria de Predio Catastrado
456	37	18-05-05-03387	Los Amates	Izabal	Dictamen Jurídico y Proyecto de Declaratoria de Predio Catastrado
457	38	18-05-05-04093	Los Amates	Izabal	Dictamen Jurídico y Proyecto de Declaratoria de Predio Catastrado
458	39	18-05-05-04094	Los Amates	Izabal	Dictamen Jurídico y Proyecto de Declaratoria de Predio Catastrado
459	40	18-05-05-04150	Los Amates	Izabal	Dictamen Jurídico y Proyecto de Declaratoria de Predio Catastrado
460	41	18-05-05-04325	Los Amates	Izabal	Dictamen Jurídico y Proyecto de Declaratoria de Predio Catastrado
461	42	18-05-07-00062	Los Amates	Izabal	Dictamen Jurídico y Proyecto de Declaratoria de Predio Catastrado
462	43	18-05-07-02680	Los Amates	Izabal	Dictamen Jurídico y Proyecto de Declaratoria de Predio Catastrado
463	44	18-05-07-03397	Los Amates	Izabal	Dictamen Jurídico y Proyecto de Declaratoria de Predio Catastrado
464	45	18-05-07-03620	Los Amates	Izabal	Dictamen Jurídico y Proyecto de Declaratoria de Predio Catastrado
465	46	18-05-07-04374	Los Amates	Izabal	Dictamen Jurídico y Proyecto de Declaratoria de Predio Catastrado
466	47	18-05-07-04379	Los Amates	Izabal	Dictamen Jurídico y Proyecto de Declaratoria de Predio Catastrado
467	48	18-05-07-04387	Los Amates	Izabal	Dictamen Jurídico y Proyecto de Declaratoria de Predio Catastrado
468	49	18-05-07-04388	Los Amates	Izabal	Dictamen Jurídico y Proyecto de Declaratoria de Predio Catastrado
469	50	18-05-07-04591	Los Amates	Izabal	Dictamen Jurídico y Proyecto de Declaratoria de Predio Catastrado
470	51	05-04-02-01923	Siquinalá	Escuintla	Dictamen Jurídico y Proyecto de Declaratoria de Predio Catastrado
471	52	05-04-03-01917	Siquinalá	Escuintla	Dictamen Jurídico y Proyecto de Declaratoria de Predio Catastrado
472	53	17-01-09-00146	Flores	Petén	Dictamen Jurídico y Proyecto de Declaratoria de Predio Catastrado
473	54	17-01-01-03254	Flores	Petén	Dictamen Jurídico y Proyecto de Declaratoria de Predio Catastrado
474	55	17-01-01-03215	Flores	Petén	Dictamen Jurídico y Proyecto de Declaratoria de Predio Catastrado
475	56	17-01-01-03189	Flores	Petén	Dictamen Jurídico y Proyecto de Declaratoria de Predio Catastrado
476	57	18-05-02-03575	Los Amates	Izabal	Dictamen Jurídico y Proyecto de Declaratoria de Predio Catastrado
477	58	18-05-05-04206	Los Amates	Izabal	Dictamen Jurídico y Proyecto de Declaratoria de Predio Catastrado
478	59	18-05-05-04209	Los Amates	Izabal	Dictamen Jurídico y Proyecto de Declaratoria de Predio Catastrado
479	60	18-05-05-04210	Los Amates	Izabal	Dictamen Jurídico y Proyecto de Declaratoria de Predio Catastrado
480	61	18-05-05-04379	Los Amates	Izabal	Dictamen Jurídico y Proyecto de Declaratoria de Predio Catastrado
481	62	18-05-05-04648	Los Amates	Izabal	Dictamen Jurídico y Proyecto de Declaratoria de Predio Catastrado
482	63	18-05-05-04693	Los Amates	Izabal	Dictamen Jurídico y Proyecto de Declaratoria de Predio Catastrado
483	64	18-05-05-04733	Los Amates	Izabal	Dictamen Jurídico y Proyecto de Declaratoria de Predio Catastrado

484	65	18-05-05-04760	Los Amates	Izabal	Dictamen Jurídico y Proyecto de Declaratoria de Predio Catastrado
485	66	05-03-03-01944	La Democracia	Escuintla	Dictamen Jurídico y Proyecto de Declaratoria de Predio Catastrado
486	67	05-03-03-01945	La Democracia	Escuintla	Dictamen Jurídico y Proyecto de Declaratoria de Predio Catastrado
487	68	05-03-03-01952	La Democracia	Escuintla	Dictamen Jurídico y Proyecto de Declaratoria de Predio Catastrado
488	69	18-05-07-00079	Los Amates	Izabal	Dictamen Jurídico y Proyecto de Declaratoria de Predio Catastrado
489	70	05-04-03-03124	Siquinalá	Escuintla	Dictamen Jurídico y Proyecto de Declaratoria de Predio Catastrado
Dictamen Jurídico y Proyecto de Declaratoria de Predio Catastrado					70
490	1	17-01-34-00009	Flores	Petén	Dictamen Jurídico para posible declaratoria de Tierra Comunal Asociacion Civil Agricola La Colorada
Dictamen Jurídico para Declaratoria de Tierra Comunal					1
TOTAL					490


Loida Mara Lizeth Nolasco Sandoval De Marchena
Servicios Profesionales de Análisis y Actualización Jurídica
Licenciada en Ciencias Jurídicas y Sociales, Abogada y Notaria

El suscrito hace constar previa revisión y constatación la existencia de: cuatrocientos noventa (490) expedientes catastrales, de los cuales se realizó: doscientos un (201) razones de rectificación de expediente catastral, ciento sesenta y nueve (169) enmiendas de expediente catastral; cuarenta y nueve (49) dictámenes jurídicos y proyectos de declaración de predio catastrado, por actualización de la información, setenta (70) dictámenes jurídicos y proyectos de declaración de predio catastrado y un dictamen jurídico para posible declaratoria de Tierra Comunal Asociacion Civil Agricola La Colorada, municipio de Flores departamento de Peten. Conforme los términos de referencia y contrato de Servicios Profesionales de Análisis y Actualización Jurídica, mismos que pueden ser consultados en las bases de datos del Registro de Información Catastral. En fé de lo anterior, suscribo el presente documento de conformidad.

certificado para pago por:


Lic. Juan Alfonso Letona Salazar
Analista Profesional de Control de Calidad del Análisis Jurídico

Guatemala, 31 de agosto del 2022

Licenciado

Jorge Mario Ramos Galindo

Coordinador de Recursos Humanos
Registro de Información Catastral de Guatemala
Presente.

Estimado Lic. Ramos:

Me es grato dirigirme a usted con el propósito de extender la presente **CARTA DE ACEPTACIÓN** del resultado final de la prestación del servicio contratado.


En virtud del párrafo anterior me permito informar que, según el plazo de Vigencia del Contrato No. **RIC-R-029-136-2022** del contratista: **LOIDA MARA LIZETH NOLASCO SANDOVAL DE MARCHENA**, quien prestó sus Servicios **Profesionales de Análisis y Actualización Jurídica**. Recibí a entera satisfacción los Servicios o Productos establecidos en dicho contrato, por lo tanto, confirmo el cumplimiento de las actividades asignadas en su contratación.

Sin otro particular me suscribo de usted.


Atentamente.



Visto Bueno:



Lic. Edgar Lionel Polanco Mejía
Gerente Jurídico
Gerencia Jurídica del Proceso
Catastral



Lic. Juan Alfonso Letona Salazar
Analista Profesional de Control de Calidad
del Análisis Jurídico

Guatemala, 31 de agosto del 2022

Licenciado

Jorge Mario Ramos Galindo

Coordinador de Recursos Humanos
Registro de Información Catastral de Guatemala
Presente.

Estimado Lic. Ramos:

Me es grato dirigirme a usted con el propósito de extender la presente **CARTA DE ACEPTACIÓN** del resultado final de la prestación del servicio contratado.

En virtud del párrafo anterior me permito informar que, según el plazo de Vigencia del Contrato No. **RIC-R-029-136-2022** del contratista: **LOIDA MARA LIZETH NOLASCO SANDOVAL DE MARCHENA**, quien prestó sus Servicios **Profesionales de Análisis y Actualización Jurídica**. Recibí a entera satisfacción los Servicios o Productos establecidos en dicho contrato, por lo tanto confirmo el cumplimiento de las actividades asignadas en su contratación.

Sin embargo, se hace la aclaración que no se efectuaron algunas actividades establecidas en los términos de referencia, por no ser requeridas en el cumplimiento de las mismas.

Sin otro particular me suscribo de usted.

Atentamente.



Visto Bueno:

Lic. Edgar Lionel Polanco Mejía
Gerente Jurídico
Gerencia Jurídica del Proceso
Catastral

Lic. Juan Alfonso Letona Salazar
Analista Profesional de Control de Calidad
del Análisis Jurídico