

REGISTRO DE INFORMACION CATASTRAL INFORME MENSUAL DE ACTIVIDADES

REGLÓN PRESUPUESTARIO 029 "OTRAS REMUNERACIONES DE PERSONAL TEMPORAL"	
Nombre del Contratista: Sergio José Roberto Domínguez Barco.	No. De Contrato:: RIC-R-029-174-2022
Nombre del Servicio: Servicios Profesionales de Apoyo Técnico Catastral.	Dirección Municipal, Gerencia, Coordinación o Unidad: Coordinación del Registro Público
Proyecto: Registro de Información Catastral de Guatemala.	Período: Agosto de 2022

ACTIVIDADES REALIZADAS

1. Se apoyó al Jefe de Sección de Operaciones Técnicas en la normalización técnica de trescientos treinta y cuatro predios (334) catastrales. (anexo 1)
2. Se apoyó al Jefe de Sección de Operaciones Técnicas en la normalización técnica de veintitrés predios (23) catastrales para Mantenimiento Catastral. (anexo 2)
3. Se apoyó al Jefe de Sección de Operaciones Técnicas en la generación de trescientos treinta y cuatro (334) planos catastrales. (anexo 3)
4. Se apoyó al Jefe de Sección Operaciones Técnicas en el análisis registral de la Finca 3460, Folio 460 del Libro 167E de Sacatepéquez, localizada en el municipio de Santiago Sacatepéquez, departamento de Sacatepéquez.
5. Se apoyó al Jefe de Sección Operaciones Técnicas en el análisis registral de la Finca 3787, Folio 186 del Libro 45 Grupo Norte, localizada en el municipio de Los Amates, departamento de Izabal.


FIRMA: _____
 Sergio José Roberto Domínguez Barco
 Servicios Profesionales de Apoyo Técnico Catastral
 Ingeniero Agrónomo en Sistemas de Producción Agrícola


Vo. Bo. _____
FIRMA: _____
 Ing. Erick Leonel Cael Coy
 Jefe de Sección de Operaciones Técnicas

ANEXO 1

Normalización técnica de doscientos trescientos treinta y cuatro (334) predios catastrales que se detallan a continuación:

No.	CCC	Departamento	Municipio
1	03-03-01-02663	Sacatepéquez	Pastores
2	03-07-01-01821	Sacatepéquez	San Bartolomé Milpas Altas
3	03-07-01-02349	Sacatepéquez	San Bartolomé Milpas Altas
4	05-03-01-04375	Escuintla	La Democracia
5	05-03-01-04379	Escuintla	La Democracia
6	05-03-01-04396	Escuintla	La Democracia
7	05-03-01-04560	Escuintla	La Democracia
8	05-03-02-00047	Escuintla	La Democracia
9	05-03-02-01452	Escuintla	La Democracia
10	05-03-02-01492	Escuintla	La Democracia
11	05-03-03-00192	Escuintla	La Democracia
12	05-03-03-00616	Escuintla	La Democracia
13	05-03-04-01218	Escuintla	La Democracia
14	05-03-04-01219	Escuintla	La Democracia
15	05-03-04-01220	Escuintla	La Democracia
16	05-03-04-01234	Escuintla	La Democracia
17	05-03-04-01450	Escuintla	La Democracia
18	05-03-04-01776	Escuintla	La Democracia
19	05-03-04-01777	Escuintla	La Democracia
20	05-04-03-04488	Escuintla	Siquinalá
21	05-04-03-07246	Escuintla	Siquinalá
22	05-04-03-08569	Escuintla	Siquinalá
23	05-04-03-09173	Escuintla	Siquinalá
24	15-01-01-02845	Baja Verapaz	Salamá
25	15-01-02-00062	Baja Verapaz	Salamá
26	15-01-02-00063	Baja Verapaz	Salamá
27	15-01-02-00064	Baja Verapaz	Salamá
28	15-01-02-00065	Baja Verapaz	Salamá
29	15-01-02-00067	Baja Verapaz	Salamá
30	15-01-02-00068	Baja Verapaz	Salamá
31	15-01-02-00069	Baja Verapaz	Salamá

32	15-01-02-00070	Baja Verapaz	Salamá
33	15-01-02-00071	Baja Verapaz	Salamá
34	15-01-02-00072	Baja Verapaz	Salamá
35	15-01-02-00091	Baja Verapaz	Salamá
36	15-01-02-00092	Baja Verapaz	Salamá
37	15-01-02-00139	Baja Verapaz	Salamá
38	15-01-02-00229	Baja Verapaz	Salamá
39	15-01-02-00232	Baja Verapaz	Salamá
40	15-01-02-00237	Baja Verapaz	Salamá
41	15-01-02-00242	Baja Verapaz	Salamá
42	15-01-02-00246	Baja Verapaz	Salamá
43	15-01-02-00247	Baja Verapaz	Salamá
44	15-01-02-00277	Baja Verapaz	Salamá
45	15-01-02-00278	Baja Verapaz	Salamá
46	15-01-02-00279	Baja Verapaz	Salamá
47	15-01-02-00281	Baja Verapaz	Salamá
48	15-01-02-00283	Baja Verapaz	Salamá
49	15-01-02-00284	Baja Verapaz	Salamá
50	15-01-02-00285	Baja Verapaz	Salamá
51	15-01-02-00286	Baja Verapaz	Salamá
52	15-01-02-00293	Baja Verapaz	Salamá
53	15-01-02-00357	Baja Verapaz	Salamá
54	15-01-02-00994	Baja Verapaz	Salamá
55	15-01-02-01247	Baja Verapaz	Salamá
56	15-01-02-01248	Baja Verapaz	Salamá
57	15-01-02-01249	Baja Verapaz	Salamá
58	15-01-02-01250	Baja Verapaz	Salamá
59	15-01-02-01251	Baja Verapaz	Salamá
60	15-01-02-01284	Baja Verapaz	Salamá
61	15-01-02-01285	Baja Verapaz	Salamá
62	15-01-02-01286	Baja Verapaz	Salamá
63	15-01-02-01302	Baja Verapaz	Salamá
64	15-01-02-01307	Baja Verapaz	Salamá
65	15-01-02-04564	Baja Verapaz	Salamá
66	15-01-02-14275	Baja Verapaz	Salamá
67	15-01-04-01202	Baja Verapaz	Salamá

68	15-01-09-04510	Baja Verapaz	Salamá
69	15-07-04-00443	Baja Verapaz	San Jerónimo
70	15-07-04-04172	Baja Verapaz	San Jerónimo
71	15-07-04-05223	Baja Verapaz	San Jerónimo
72	15-08-01-00013	Baja Verapaz	Puruhlá
73	15-08-01-00042	Baja Verapaz	Puruhlá
74	15-08-01-00460	Baja Verapaz	Puruhlá
75	15-08-01-01294	Baja Verapaz	Puruhlá
76	15-08-02-00247	Baja Verapaz	Puruhlá
77	15-08-02-00250	Baja Verapaz	Puruhlá
78	15-08-02-02194	Baja Verapaz	Puruhlá
79	15-08-02-02837	Baja Verapaz	Puruhlá
80	15-08-02-02849	Baja Verapaz	Puruhlá
81	15-08-02-02863	Baja Verapaz	Puruhlá
82	15-08-02-02872	Baja Verapaz	Puruhlá
83	15-08-02-02876	Baja Verapaz	Puruhlá
84	15-08-02-04456	Baja Verapaz	Puruhlá
85	15-08-03-00013	Baja Verapaz	Puruhlá
86	15-08-03-01790	Baja Verapaz	Puruhlá
87	15-08-03-01793	Baja Verapaz	Puruhlá
88	15-08-03-01803	Baja Verapaz	Puruhlá
89	15-08-03-03860	Baja Verapaz	Puruhlá
90	15-08-03-07640	Baja Verapaz	Puruhlá
91	15-08-05-00503	Baja Verapaz	Puruhlá
92	15-08-05-01001	Baja Verapaz	Puruhlá
93	15-08-05-02052	Baja Verapaz	Puruhlá
94	15-08-05-02075	Baja Verapaz	Puruhlá
95	15-08-05-02159	Baja Verapaz	Puruhlá
96	15-08-05-02241	Baja Verapaz	Puruhlá
97	15-08-05-02418	Baja Verapaz	Puruhlá
98	15-08-05-02419	Baja Verapaz	Puruhlá
99	16-04-01-01505	Alta Verapaz	Tactic
100	16-04-01-01628	Alta Verapaz	Tactic
101	16-04-01-02592	Alta Verapaz	Tactic
102	16-04-02-01265	Alta Verapaz	Tactic
103	16-04-02-01670	Alta Verapaz	Tactic

104	16-04-02-02214	Alta Verapaz	Tactic
105	16-04-02-02341	Alta Verapaz	Tactic
106	16-04-02-02683	Alta Verapaz	Tactic
107	16-07-01-00553	Alta Verapaz	Panzós
108	16-07-01-00554	Alta Verapaz	Panzós
109	16-07-04-03666	Alta Verapaz	Panzós
110	16-07-04-04218	Alta Verapaz	Panzós
111	16-07-04-05934	Alta Verapaz	Panzós
112	16-07-04-05939	Alta Verapaz	Panzós
113	16-07-04-05958	Alta Verapaz	Panzós
114	16-07-04-06208	Alta Verapaz	Panzós
115	16-07-05-01266	Alta Verapaz	Panzós
116	16-13-08-00102	Alta Verapaz	Chisec
117	16-13-08-00132	Alta Verapaz	Chisec
118	16-13-08-00279	Alta Verapaz	Chisec
119	16-13-08-00550	Alta Verapaz	Chisec
120	16-13-08-00585	Alta Verapaz	Chisec
121	16-16-01-00051	Alta Verapaz	Santa Catalina La Tinta
122	16-16-03-01036	Alta Verapaz	Santa Catalina La Tinta
123	16-16-03-03315	Alta Verapaz	Santa Catalina La Tinta
124	17-01-01-01171	Petén	Flores
125	17-01-01-01365	Petén	Flores
126	17-01-01-01449	Petén	Flores
127	17-01-01-01712	Petén	Flores
128	17-01-01-01727	Petén	Flores
129	17-01-01-01792	Petén	Flores
130	17-01-01-01793	Petén	Flores
131	17-01-01-01800	Petén	Flores
132	17-01-01-01840	Petén	Flores
133	17-01-01-01863	Petén	Flores
134	17-01-01-01872	Petén	Flores
135	17-01-01-01904	Petén	Flores
136	17-01-01-01920	Petén	Flores
137	17-01-01-02526	Petén	Flores
138	17-01-01-03077	Petén	Flores
139	17-01-01-03084	Petén	Flores

140	17-01-01-04393	Petén	Flores
141	17-01-01-04906	Petén	Flores
142	17-01-01-04921	Petén	Flores
143	17-01-01-05009	Petén	Flores
144	17-01-03-00079	Petén	Flores
145	17-01-03-00187	Petén	Flores
146	17-01-04-00450	Petén	Flores
147	17-01-04-00460	Petén	Flores
148	17-01-04-00492	Petén	Flores
149	17-01-04-00514	Petén	Flores
150	17-01-04-00537	Petén	Flores
151	17-01-04-00576	Petén	Flores
152	17-01-04-00632	Petén	Flores
153	17-01-05-00704	Petén	Flores
154	17-01-05-01170	Petén	Flores
155	17-01-05-01211	Petén	Flores
156	17-01-05-01215	Petén	Flores
157	17-01-06-00232	Izabal	Flores
158	17-01-08-00276	Petén	Flores
159	17-01-08-00278	Petén	Flores
160	17-01-08-00282	Petén	Flores
161	17-01-08-00312	Petén	Flores
162	17-01-08-00314	Petén	Flores
163	17-01-08-00315	Petén	Flores
164	17-01-08-00316	Petén	Flores
165	17-01-08-00317	Petén	Flores
166	17-01-08-00318	Petén	Flores
167	17-01-08-00321	Petén	Flores
168	17-01-08-00336	Petén	Flores
169	17-01-08-00340	Petén	Flores
170	17-01-08-00367	Petén	Flores
171	17-01-08-00369	Petén	Flores
172	17-01-08-00372	Petén	Flores
173	17-01-08-00376	Petén	Flores
174	17-01-08-00378	Petén	Flores
175	17-01-08-00382	Petén	Flores

176	17-01-10-00182	Petén	Flores
177	17-01-28-00397	Petén	Flores
178	17-01-28-00868	Petén	Flores
179	17-01-29-00007	Petén	Flores
180	17-01-34-00506	Petén	Flores
181	17-01-34-00533	Petén	Flores
182	17-02-02-00317	Petén	San José
183	17-05-02-01124	Petén	La Libertad
184	17-05-02-02023	Petén	La Libertad
185	17-06-01-01960	Petén	San Francisco
186	17-06-04-01004	Petén	San Francisco
187	17-07-04-00067	Petén	Santa Ana
188	17-07-05-00406	Petén	Santa Ana
189	17-07-05-00448	Petén	Santa Ana
190	17-07-07-01233	Petén	Santa Ana
191	17-11-02-03668	Petén	Melchor de Mencos
192	17-14-12-00101	Petén	El Chal
193	17-14-19-00260	Petén	El Chal
194	17-14-21-01057	Petén	El Chal
195	17-14-21-01468	Petén	El Chal
196	18-01-05-01265	Izabal	Puerto Barrios
197	18-01-05-04844	Izabal	Puerto Barrios
198	18-01-05-13914	Izabal	Puerto Barrios
199	18-04-07-12304	Izabal	Morales
200	18-05-01-00615	Izabal	Los Amates
201	18-05-01-01912	Izabal	Los Amates
202	18-05-01-02512	Izabal	Los Amates
203	18-05-01-02562	Izabal	Los Amates
204	18-05-01-02783	Izabal	Los Amates
205	18-05-01-02961	Izabal	Los Amates
206	18-05-01-04363	Izabal	Los Amates
207	18-05-01-04367	Izabal	Los Amates
208	18-05-02-03353	Izabal	Los Amates
209	18-05-03-00515	Izabal	Los Amates
210	18-05-03-05296	Izabal	Los Amates
211	18-05-04-03242	Izabal	Los Amates

212	18-05-05-00018	Izabal	Los Amates
213	18-05-05-00153	Izabal	Los Amates
214	18-05-05-00154	Izabal	Los Amates
215	18-05-05-00176	Izabal	Los Amates
216	18-05-05-00177	Izabal	Los Amates
217	18-05-05-00178	Izabal	Los Amates
218	18-05-05-01092	Izabal	Los Amates
219	18-05-05-02500	Izabal	Los Amates
220	18-05-05-02531	Izabal	Los Amates
221	18-05-05-02755	Izabal	Los Amates
222	18-05-05-02758	Izabal	Los Amates
223	18-05-05-03384	Izabal	Los Amates
224	18-05-05-04345	Izabal	Los Amates
225	18-05-05-04521	Izabal	Los Amates
226	18-05-05-04574	Izabal	Los Amates
227	18-05-05-07006	Izabal	Los Amates
228	18-05-06-00254	Izabal	Los Amates
229	18-05-06-02810	Izabal	Los Amates
230	18-05-06-03037	Izabal	Los Amates
231	18-05-06-03258	Izabal	Los Amates
232	18-05-06-03259	Izabal	Los Amates
233	18-05-07-02884	Izabal	Los Amates
234	18-05-07-02886	Izabal	Los Amates
235	18-05-07-02892	Izabal	Los Amates
236	19-03-01-01322	Zacapa	Río Hondo
237	19-03-01-01362	Zacapa	Río Hondo
238	19-03-01-01363	Zacapa	Río Hondo
239	19-03-01-01369	Zacapa	Río Hondo
240	19-03-01-01370	Zacapa	Río Hondo
241	19-03-01-01386	Zacapa	Río Hondo
242	19-03-01-01732	Zacapa	Río Hondo
243	19-03-01-01734	Zacapa	Río Hondo
244	19-03-01-02082	Zacapa	Río Hondo
245	19-03-01-02127	Zacapa	Río Hondo
246	19-03-01-02128	Zacapa	Río Hondo
247	19-03-01-02131	Zacapa	Río Hondo

248	19-03-01-02180	Zacapa	Río Hondo
249	19-03-01-02324	Zacapa	Río Hondo
250	19-03-01-02326	Zacapa	Río Hondo
251	19-03-01-02334	Zacapa	Río Hondo
252	19-03-01-02349	Zacapa	Río Hondo
253	19-03-01-04700	Zacapa	Río Hondo
254	19-03-01-04746	Zacapa	Río Hondo
255	19-03-01-04755	Zacapa	Río Hondo
256	19-03-01-04757	Zacapa	Río Hondo
257	19-03-01-04776	Zacapa	Río Hondo
258	19-03-02-00688	Zacapa	Río Hondo
259	19-03-02-00726	Zacapa	Río Hondo
260	19-03-02-00727	Zacapa	Río Hondo
261	19-03-02-00757	Zacapa	Río Hondo
262	19-03-02-00765	Zacapa	Río Hondo
263	19-03-02-00766	Zacapa	Río Hondo
264	19-03-02-01964	Zacapa	Río Hondo
265	19-03-02-02026	Zacapa	Río Hondo
266	19-03-02-02034	Zacapa	Río Hondo
267	19-03-02-02123	Zacapa	Río Hondo
268	19-03-02-02148	Zacapa	Río Hondo
269	19-03-02-02150	Zacapa	Río Hondo
270	19-03-02-02557	Zacapa	Río Hondo
271	19-03-02-02558	Zacapa	Río Hondo
272	19-03-02-02578	Zacapa	Río Hondo
273	19-03-02-02582	Zacapa	Río Hondo
274	19-03-02-02583	Zacapa	Río Hondo
275	19-03-02-02627	Zacapa	Río Hondo
276	19-03-02-02702	Zacapa	Río Hondo
277	19-03-02-02753	Zacapa	Río Hondo
278	19-03-02-02903	Zacapa	Río Hondo
279	19-03-02-02904	Zacapa	Río Hondo
280	19-03-02-02905	Zacapa	Río Hondo
281	19-03-02-04620	Zacapa	Río Hondo
282	19-03-02-04676	Zacapa	Río Hondo
283	19-03-02-04950	Zacapa	Río Hondo

284	19-03-02-04951	Zacapa	Río Hondo
285	19-03-02-04954	Zacapa	Río Hondo
286	19-03-03-00882	Zacapa	Río Hondo
287	19-03-03-00889	Zacapa	Río Hondo
288	19-03-03-01502	Zacapa	Río Hondo
289	19-03-03-01503	Zacapa	Río Hondo
290	19-03-03-01509	Zacapa	Río Hondo
291	19-03-03-01510	Zacapa	Río Hondo
292	19-03-03-01511	Zacapa	Río Hondo
293	19-03-03-01512	Zacapa	Río Hondo
294	19-03-03-01515	Zacapa	Río Hondo
295	19-03-03-01516	Zacapa	Río Hondo
296	19-03-03-01518	Zacapa	Río Hondo
297	19-03-03-01519	Zacapa	Río Hondo
298	19-03-03-01522	Zacapa	Río Hondo
299	19-03-03-01548	Zacapa	Río Hondo
300	19-03-03-01551	Zacapa	Río Hondo
301	19-03-03-01553	Zacapa	Río Hondo
302	19-03-03-01554	Zacapa	Río Hondo
303	19-03-03-01556	Zacapa	Río Hondo
304	19-03-03-01557	Zacapa	Río Hondo
305	19-03-03-01558	Zacapa	Río Hondo
306	19-03-03-01559	Zacapa	Río Hondo
307	19-03-03-01563	Zacapa	Río Hondo
308	19-03-03-01701	Zacapa	Río Hondo
309	19-03-03-01702	Zacapa	Río Hondo
310	19-03-03-01752	Zacapa	Río Hondo
311	19-03-03-01784	Zacapa	Río Hondo
312	19-03-03-01788	Zacapa	Río Hondo
313	19-03-03-02065	Zacapa	Río Hondo
314	19-03-03-02070	Zacapa	Río Hondo
315	19-03-04-01060	Zacapa	Río Hondo
316	19-03-04-01067	Zacapa	Río Hondo
317	19-03-04-01070	Zacapa	Río Hondo
318	19-03-04-01072	Zacapa	Río Hondo
319	19-03-04-01075	Zacapa	Río Hondo

320	19-03-04-01077	Zacapa	Río Hondo
321	19-04-03-01072	Zacapa	Gualán
322	19-04-03-02514	Zacapa	Gualán
323	19-04-03-05115	Zacapa	Gualán
324	19-05-03-06656	Zacapa	Teculután
325	19-06-02-01359	Zacapa	Usumatlán
326	19-06-02-01361	Zacapa	Usumatlán
327	19-06-02-01366	Zacapa	Usumatlán
328	19-06-02-01549	Zacapa	Usumatlán
329	19-06-02-01570	Zacapa	Usumatlán
330	19-06-02-01573	Zacapa	Usumatlán
331	19-06-02-01579	Zacapa	Usumatlán
332	19-06-02-01585	Zacapa	Usumatlán
333	19-06-03-00602	Zacapa	Usumatlán
334	20-03-01-01347	Chiquimula	San Juan Ermita

 <p>FIRMA: _____ Sergio José Roberto Domínguez Barco Servicios Profesionales de Apoyo Técnico Catastral Ingeniero Agrónomo en Sistemas de Producción Agrícola</p>	<p>Vo. Bo. _____</p>  <p>FIRMA: _____ Ing. Erick Leonel Cael Coy Jefe de Sección de Operaciones Técnicas</p>
--	--

ANEXO 2

Normalización técnica de veintitrés (23) predios catastrales para Mantenimiento Catastral que se detallan a continuación:

No.	CCC	Departamento	Municipio
1	03-07-01-02349	Sacatepéquez	San Bartolomé Milpas Altas
2	03-07-01-03041	Sacatepéquez	San Bartolomé Milpas Altas
3	15-01-04-00546	Baja Verapaz	Salamá
4	15-01-04-01202	Baja Verapaz	Salamá
5	15-07-06-01624	Baja Verapaz	San Jerónimo
6	15-07-06-01642	Baja Verapaz	San Jerónimo
7	15-07-06-01646	Baja Verapaz	San Jerónimo
8	15-07-06-01902	Baja Verapaz	San Jerónimo
9	15-07-06-02868	Baja Verapaz	San Jerónimo
10	15-07-06-02875	Baja Verapaz	San Jerónimo
11	15-08-02-00502	Baja Verapaz	Puruhlá
12	15-08-02-02974	Baja Verapaz	Puruhlá
13	17-07-05-00576	Petén	Santa Ana
14	17-07-05-01206	Petén	Santa Ana
15	18-04-09-03733	Izabal	Morales
16	18-04-09-05390	Izabal	Morales
17	18-04-10-02019	Izabal	Morales
18	18-04-10-02019	Izabal	Morales
19	18-04-10-06579	Izabal	Morales
20	18-04-10-06579	Izabal	Morales
21	18-05-07-02041	Izabal	Los Amates
22	19-05-05-00727	Zacapa	Teculután
23	19-05-05-00870	Zacapa	Teculután

FIRMA:



Sergio José Roberto Domínguez Barco
Servicios Profesionales de Apoyo Técnico Catastral
Ingeniero Agrónomo en Sistemas de Producción Agrícola

Vo. Bo.

FIRMA:



Ing. Erick Leonel Cael Coy
Jefe de Sección de Operaciones Técnicas

ANEXO 3

Generación de trescientos treinta y cuatro (334) planos catastrales que se detallan a continuación:

No.	CCC	Departamento	Municipio
1	03-03-01-02663	Sacatepéquez	Pastores
2	03-07-01-01821	Sacatepéquez	San Bartolomé Milpas Altas
3	03-07-01-02349	Sacatepéquez	San Bartolomé Milpas Altas
4	05-03-01-04375	Escuintla	La Democracia
5	05-03-01-04379	Escuintla	La Democracia
6	05-03-01-04396	Escuintla	La Democracia
7	05-03-01-04560	Escuintla	La Democracia
8	05-03-02-00047	Escuintla	La Democracia
9	05-03-02-01452	Escuintla	La Democracia
10	05-03-02-01492	Escuintla	La Democracia
11	05-03-03-00192	Escuintla	La Democracia
12	05-03-03-00616	Escuintla	La Democracia
13	05-03-04-01218	Escuintla	La Democracia
14	05-03-04-01219	Escuintla	La Democracia
15	05-03-04-01220	Escuintla	La Democracia
16	05-03-04-01234	Escuintla	La Democracia
17	05-03-04-01450	Escuintla	La Democracia
18	05-03-04-01776	Escuintla	La Democracia
19	05-03-04-01777	Escuintla	La Democracia
20	05-04-03-04488	Escuintla	Siquinalá
21	05-04-03-07246	Escuintla	Siquinalá
22	05-04-03-08569	Escuintla	Siquinalá
23	05-04-03-09173	Escuintla	Siquinalá
24	15-01-01-02845	Baja Verapaz	Salamá
25	15-01-02-00062	Baja Verapaz	Salamá
26	15-01-02-00063	Baja Verapaz	Salamá
27	15-01-02-00064	Baja Verapaz	Salamá
28	15-01-02-00065	Baja Verapaz	Salamá
29	15-01-02-00067	Baja Verapaz	Salamá
30	15-01-02-00068	Baja Verapaz	Salamá
31	15-01-02-00069	Baja Verapaz	Salamá

32	15-01-02-00070	Baja Verapaz	Salamá
33	15-01-02-00071	Baja Verapaz	Salamá
34	15-01-02-00072	Baja Verapaz	Salamá
35	15-01-02-00091	Baja Verapaz	Salamá
36	15-01-02-00092	Baja Verapaz	Salamá
37	15-01-02-00139	Baja Verapaz	Salamá
38	15-01-02-00229	Baja Verapaz	Salamá
39	15-01-02-00232	Baja Verapaz	Salamá
40	15-01-02-00237	Baja Verapaz	Salamá
41	15-01-02-00242	Baja Verapaz	Salamá
42	15-01-02-00246	Baja Verapaz	Salamá
43	15-01-02-00247	Baja Verapaz	Salamá
44	15-01-02-00277	Baja Verapaz	Salamá
45	15-01-02-00278	Baja Verapaz	Salamá
46	15-01-02-00279	Baja Verapaz	Salamá
47	15-01-02-00281	Baja Verapaz	Salamá
48	15-01-02-00283	Baja Verapaz	Salamá
49	15-01-02-00284	Baja Verapaz	Salamá
50	15-01-02-00285	Baja Verapaz	Salamá
51	15-01-02-00286	Baja Verapaz	Salamá
52	15-01-02-00293	Baja Verapaz	Salamá
53	15-01-02-00357	Baja Verapaz	Salamá
54	15-01-02-00994	Baja Verapaz	Salamá
55	15-01-02-01247	Baja Verapaz	Salamá
56	15-01-02-01248	Baja Verapaz	Salamá
57	15-01-02-01249	Baja Verapaz	Salamá
58	15-01-02-01250	Baja Verapaz	Salamá
59	15-01-02-01251	Baja Verapaz	Salamá
60	15-01-02-01284	Baja Verapaz	Salamá
61	15-01-02-01285	Baja Verapaz	Salamá
62	15-01-02-01286	Baja Verapaz	Salamá
63	15-01-02-01302	Baja Verapaz	Salamá
64	15-01-02-01307	Baja Verapaz	Salamá
65	15-01-02-04564	Baja Verapaz	Salamá
66	15-01-02-14275	Baja Verapaz	Salamá
67	15-01-04-01202	Baja Verapaz	Salamá

68	15-01-09-04510	Baja Verapaz	Salamá
69	15-07-04-00443	Baja Verapaz	San Jerónimo
70	15-07-04-04172	Baja Verapaz	San Jerónimo
71	15-07-04-05223	Baja Verapaz	San Jerónimo
72	15-08-01-00013	Baja Verapaz	Puruhlá
73	15-08-01-00042	Baja Verapaz	Puruhlá
74	15-08-01-00460	Baja Verapaz	Puruhlá
75	15-08-01-01294	Baja Verapaz	Puruhlá
76	15-08-02-00247	Baja Verapaz	Puruhlá
77	15-08-02-00250	Baja Verapaz	Puruhlá
78	15-08-02-02194	Baja Verapaz	Puruhlá
79	15-08-02-02837	Baja Verapaz	Puruhlá
80	15-08-02-02849	Baja Verapaz	Puruhlá
81	15-08-02-02863	Baja Verapaz	Puruhlá
82	15-08-02-02872	Baja Verapaz	Puruhlá
83	15-08-02-02876	Baja Verapaz	Puruhlá
84	15-08-02-04456	Baja Verapaz	Puruhlá
85	15-08-03-00013	Baja Verapaz	Puruhlá
86	15-08-03-01790	Baja Verapaz	Puruhlá
87	15-08-03-01793	Baja Verapaz	Puruhlá
88	15-08-03-01803	Baja Verapaz	Puruhlá
89	15-08-03-03860	Baja Verapaz	Puruhlá
90	15-08-03-07640	Baja Verapaz	Puruhlá
91	15-08-05-00503	Baja Verapaz	Puruhlá
92	15-08-05-01001	Baja Verapaz	Puruhlá
93	15-08-05-02052	Baja Verapaz	Puruhlá
94	15-08-05-02075	Baja Verapaz	Puruhlá
95	15-08-05-02159	Baja Verapaz	Puruhlá
96	15-08-05-02241	Baja Verapaz	Puruhlá
97	15-08-05-02418	Baja Verapaz	Puruhlá
98	15-08-05-02419	Baja Verapaz	Puruhlá
99	16-04-01-01505	Alta Verapaz	Tactic
100	16-04-01-01628	Alta Verapaz	Tactic
101	16-04-01-02592	Alta Verapaz	Tactic
102	16-04-02-01265	Alta Verapaz	Tactic
103	16-04-02-01670	Alta Verapaz	Tactic

104	16-04-02-02214	Alta Verapaz	Tactic
105	16-04-02-02341	Alta Verapaz	Tactic
106	16-04-02-02683	Alta Verapaz	Tactic
107	16-07-01-00553	Alta Verapaz	Panzós
108	16-07-01-00554	Alta Verapaz	Panzós
109	16-07-04-03666	Alta Verapaz	Panzós
110	16-07-04-04218	Alta Verapaz	Panzós
111	16-07-04-05934	Alta Verapaz	Panzós
112	16-07-04-05939	Alta Verapaz	Panzós
113	16-07-04-05958	Alta Verapaz	Panzós
114	16-07-04-06208	Alta Verapaz	Panzós
115	16-07-05-01266	Alta Verapaz	Panzós
116	16-13-08-00102	Alta Verapaz	Chisec
117	16-13-08-00132	Alta Verapaz	Chisec
118	16-13-08-00279	Alta Verapaz	Chisec
119	16-13-08-00550	Alta Verapaz	Chisec
120	16-13-08-00585	Alta Verapaz	Chisec
121	16-16-01-00051	Alta Verapaz	Santa Catalina La Tinta
122	16-16-03-01036	Alta Verapaz	Santa Catalina La Tinta
123	16-16-03-03315	Alta Verapaz	Santa Catalina La Tinta
124	17-01-01-01171	Petén	Flores
125	17-01-01-01365	Petén	Flores
126	17-01-01-01449	Petén	Flores
127	17-01-01-01712	Petén	Flores
128	17-01-01-01727	Petén	Flores
129	17-01-01-01792	Petén	Flores
130	17-01-01-01793	Petén	Flores
131	17-01-01-01800	Petén	Flores
132	17-01-01-01840	Petén	Flores
133	17-01-01-01863	Petén	Flores
134	17-01-01-01872	Petén	Flores
135	17-01-01-01904	Petén	Flores
136	17-01-01-01920	Petén	Flores
137	17-01-01-02526	Petén	Flores
138	17-01-01-03077	Petén	Flores
139	17-01-01-03084	Petén	Flores

140	17-01-01-04393	Petén	Flores
141	17-01-01-04906	Petén	Flores
142	17-01-01-04921	Petén	Flores
143	17-01-01-05009	Petén	Flores
144	17-01-03-00079	Petén	Flores
145	17-01-03-00187	Petén	Flores
146	17-01-04-00450	Petén	Flores
147	17-01-04-00460	Petén	Flores
148	17-01-04-00492	Petén	Flores
149	17-01-04-00514	Petén	Flores
150	17-01-04-00537	Petén	Flores
151	17-01-04-00576	Petén	Flores
152	17-01-04-00632	Petén	Flores
153	17-01-05-00704	Petén	Flores
154	17-01-05-01170	Petén	Flores
155	17-01-05-01211	Petén	Flores
156	17-01-05-01215	Petén	Flores
157	17-01-06-00232	Izabal	Flores
158	17-01-08-00276	Petén	Flores
159	17-01-08-00278	Petén	Flores
160	17-01-08-00282	Petén	Flores
161	17-01-08-00312	Petén	Flores
162	17-01-08-00314	Petén	Flores
163	17-01-08-00315	Petén	Flores
164	17-01-08-00316	Petén	Flores
165	17-01-08-00317	Petén	Flores
166	17-01-08-00318	Petén	Flores
167	17-01-08-00321	Petén	Flores
168	17-01-08-00336	Petén	Flores
169	17-01-08-00340	Petén	Flores
170	17-01-08-00367	Petén	Flores
171	17-01-08-00369	Petén	Flores
172	17-01-08-00372	Petén	Flores
173	17-01-08-00376	Petén	Flores
174	17-01-08-00378	Petén	Flores
175	17-01-08-00382	Petén	Flores

176	17-01-10-00182	Petén	Flores
177	17-01-28-00397	Petén	Flores
178	17-01-28-00868	Petén	Flores
179	17-01-29-00007	Petén	Flores
180	17-01-34-00506	Petén	Flores
181	17-01-34-00533	Petén	Flores
182	17-02-02-00317	Petén	San José
183	17-05-02-01124	Petén	La Libertad
184	17-05-02-02023	Petén	La Libertad
185	17-06-01-01960	Petén	San Francisco
186	17-06-04-01004	Petén	San Francisco
187	17-07-04-00067	Petén	Santa Ana
188	17-07-05-00406	Petén	Santa Ana
189	17-07-05-00448	Petén	Santa Ana
190	17-07-07-01233	Petén	Santa Ana
191	17-11-02-03668	Petén	Melchor de Mencos
192	17-14-12-00101	Petén	El Chal
193	17-14-19-00260	Petén	El Chal
194	17-14-21-01057	Petén	El Chal
195	17-14-21-01468	Petén	El Chal
196	18-01-05-01265	Izabal	Puerto Barrios
197	18-01-05-04844	Izabal	Puerto Barrios
198	18-01-05-13914	Izabal	Puerto Barrios
199	18-04-07-12304	Izabal	Morales
200	18-05-01-00615	Izabal	Los Amates
201	18-05-01-01912	Izabal	Los Amates
202	18-05-01-02512	Izabal	Los Amates
203	18-05-01-02562	Izabal	Los Amates
204	18-05-01-02783	Izabal	Los Amates
205	18-05-01-02961	Izabal	Los Amates
206	18-05-01-04363	Izabal	Los Amates
207	18-05-01-04367	Izabal	Los Amates
208	18-05-02-03353	Izabal	Los Amates
209	18-05-03-00515	Izabal	Los Amates
210	18-05-03-05296	Izabal	Los Amates
211	18-05-04-03242	Izabal	Los Amates

212	18-05-05-00018	Izabal	Los Amates
213	18-05-05-00153	Izabal	Los Amates
214	18-05-05-00154	Izabal	Los Amates
215	18-05-05-00176	Izabal	Los Amates
216	18-05-05-00177	Izabal	Los Amates
217	18-05-05-00178	Izabal	Los Amates
218	18-05-05-01092	Izabal	Los Amates
219	18-05-05-02500	Izabal	Los Amates
220	18-05-05-02531	Izabal	Los Amates
221	18-05-05-02755	Izabal	Los Amates
222	18-05-05-02758	Izabal	Los Amates
223	18-05-05-03384	Izabal	Los Amates
224	18-05-05-04345	Izabal	Los Amates
225	18-05-05-04521	Izabal	Los Amates
226	18-05-05-04574	Izabal	Los Amates
227	18-05-05-07006	Izabal	Los Amates
228	18-05-06-00254	Izabal	Los Amates
229	18-05-06-02810	Izabal	Los Amates
230	18-05-06-03037	Izabal	Los Amates
231	18-05-06-03258	Izabal	Los Amates
232	18-05-06-03259	Izabal	Los Amates
233	18-05-07-02884	Izabal	Los Amates
234	18-05-07-02886	Izabal	Los Amates
235	18-05-07-02892	Izabal	Los Amates
236	19-03-01-01322	Zacapa	Río Hondo
237	19-03-01-01362	Zacapa	Río Hondo
238	19-03-01-01363	Zacapa	Río Hondo
239	19-03-01-01369	Zacapa	Río Hondo
240	19-03-01-01370	Zacapa	Río Hondo
241	19-03-01-01386	Zacapa	Río Hondo
242	19-03-01-01732	Zacapa	Río Hondo
243	19-03-01-01734	Zacapa	Río Hondo
244	19-03-01-02082	Zacapa	Río Hondo
245	19-03-01-02127	Zacapa	Río Hondo
246	19-03-01-02128	Zacapa	Río Hondo
247	19-03-01-02131	Zacapa	Río Hondo

248	19-03-01-02180	Zacapa	Río Hondo
249	19-03-01-02324	Zacapa	Río Hondo
250	19-03-01-02326	Zacapa	Río Hondo
251	19-03-01-02334	Zacapa	Río Hondo
252	19-03-01-02349	Zacapa	Río Hondo
253	19-03-01-04700	Zacapa	Río Hondo
254	19-03-01-04746	Zacapa	Río Hondo
255	19-03-01-04755	Zacapa	Río Hondo
256	19-03-01-04757	Zacapa	Río Hondo
257	19-03-01-04776	Zacapa	Río Hondo
258	19-03-02-00688	Zacapa	Río Hondo
259	19-03-02-00726	Zacapa	Río Hondo
260	19-03-02-00727	Zacapa	Río Hondo
261	19-03-02-00757	Zacapa	Río Hondo
262	19-03-02-00765	Zacapa	Río Hondo
263	19-03-02-00766	Zacapa	Río Hondo
264	19-03-02-01964	Zacapa	Río Hondo
265	19-03-02-02026	Zacapa	Río Hondo
266	19-03-02-02034	Zacapa	Río Hondo
267	19-03-02-02123	Zacapa	Río Hondo
268	19-03-02-02148	Zacapa	Río Hondo
269	19-03-02-02150	Zacapa	Río Hondo
270	19-03-02-02557	Zacapa	Río Hondo
271	19-03-02-02558	Zacapa	Río Hondo
272	19-03-02-02578	Zacapa	Río Hondo
273	19-03-02-02582	Zacapa	Río Hondo
274	19-03-02-02583	Zacapa	Río Hondo
275	19-03-02-02627	Zacapa	Río Hondo
276	19-03-02-02702	Zacapa	Río Hondo
277	19-03-02-02753	Zacapa	Río Hondo
278	19-03-02-02903	Zacapa	Río Hondo
279	19-03-02-02904	Zacapa	Río Hondo
280	19-03-02-02905	Zacapa	Río Hondo
281	19-03-02-04620	Zacapa	Río Hondo
282	19-03-02-04676	Zacapa	Río Hondo
283	19-03-02-04950	Zacapa	Río Hondo

284	19-03-02-04951	Zacapa	Río Hondo
285	19-03-02-04954	Zacapa	Río Hondo
286	19-03-03-00882	Zacapa	Río Hondo
287	19-03-03-00889	Zacapa	Río Hondo
288	19-03-03-01502	Zacapa	Río Hondo
289	19-03-03-01503	Zacapa	Río Hondo
290	19-03-03-01509	Zacapa	Río Hondo
291	19-03-03-01510	Zacapa	Río Hondo
292	19-03-03-01511	Zacapa	Río Hondo
293	19-03-03-01512	Zacapa	Río Hondo
294	19-03-03-01515	Zacapa	Río Hondo
295	19-03-03-01516	Zacapa	Río Hondo
296	19-03-03-01518	Zacapa	Río Hondo
297	19-03-03-01519	Zacapa	Río Hondo
298	19-03-03-01522	Zacapa	Río Hondo
299	19-03-03-01548	Zacapa	Río Hondo
300	19-03-03-01551	Zacapa	Río Hondo
301	19-03-03-01553	Zacapa	Río Hondo
302	19-03-03-01554	Zacapa	Río Hondo
303	19-03-03-01556	Zacapa	Río Hondo
304	19-03-03-01557	Zacapa	Río Hondo
305	19-03-03-01558	Zacapa	Río Hondo
306	19-03-03-01559	Zacapa	Río Hondo
307	19-03-03-01563	Zacapa	Río Hondo
308	19-03-03-01701	Zacapa	Río Hondo
309	19-03-03-01702	Zacapa	Río Hondo
310	19-03-03-01752	Zacapa	Río Hondo
311	19-03-03-01784	Zacapa	Río Hondo
312	19-03-03-01788	Zacapa	Río Hondo
313	19-03-03-02065	Zacapa	Río Hondo
314	19-03-03-02070	Zacapa	Río Hondo
315	19-03-04-01060	Zacapa	Río Hondo
316	19-03-04-01067	Zacapa	Río Hondo
317	19-03-04-01070	Zacapa	Río Hondo
318	19-03-04-01072	Zacapa	Río Hondo
319	19-03-04-01075	Zacapa	Río Hondo

320	19-03-04-01077	Zacapa	Río Hondo
321	19-04-03-01072	Zacapa	Gualán
322	19-04-03-02514	Zacapa	Gualán
323	19-04-03-05115	Zacapa	Gualán
324	19-05-03-06656	Zacapa	Teculután
325	19-06-02-01359	Zacapa	Usumatlán
326	19-06-02-01361	Zacapa	Usumatlán
327	19-06-02-01366	Zacapa	Usumatlán
328	19-06-02-01549	Zacapa	Usumatlán
329	19-06-02-01570	Zacapa	Usumatlán
330	19-06-02-01573	Zacapa	Usumatlán
331	19-06-02-01579	Zacapa	Usumatlán
332	19-06-02-01585	Zacapa	Usumatlán
333	19-06-03-00602	Zacapa	Usumatlán
334	20-03-01-01347	Chiquimula	San Juan Ermita

<p>FIRMA: </p> <p>Sergio José Roberto Domínguez Barco Servicios Profesionales de Apoyo Técnico Catastral Ingeniero Agrónomo en Sistemas de Producción Agrícola</p>	<p>Vo. Bo. </p> <p>FIRMA: </p> <p>Ing. Erick Leonel Cael Coy Jefe de Sección de Operaciones Técnicas</p>
---	--

**REGISTRO DE INFORMACIÓN CATASTRAL DE GUATEMALA
INFORME MENSUAL DE ACTIVIDADES**

Nombre del Contratista: JORGE LUIS MALDONADO MALDONADO ✓	No. De Contrato: NO.RIC-R-029-175-2022 ✓
NOMBRE DEL SERVICIO: Servicios Profesionales de Seguimiento de Procesos Catastrales en Registro Público	Dirección Municipal, Gerencia, Coordinación o Unidad. Coordinación del Registro Público ✓
Proyecto: Registro de Información Catastral de Guatemala	Período: Agosto de 2022. ✓

ACTIVIDADES REALIZADAS

Realicé Análisis Indicadores de logro segundo cuatrimestre 2022:

Mantenimiento catastral (anexo 1)

- a) Sistema vinculado entre el RIC y RGP para mantenimiento de la información catastral
- b) Inscripción de operaciones de mantenimiento en los predios
- c) Actualización de la declaratoria de predio catastrado y notificación al RGP
- d) Inscripción de operaciones de mantenimiento en los predios
- e) Calificación de órdenes de mantenimiento

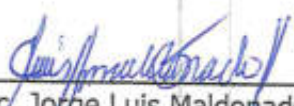
Servicios Catastrales (anexo 2)

- a) Servicios catastrales generados
- b) Certificados catastrales

Inscripción predio catastrado en Registro Público (anexo 3)

- a) Purulhá: Inscripción de predio catastrado en el Registro Público
- b) Salamá: Inscripción de predio catastrado en el Registro Público
- c) Tactic: Inscripción de predio catastrado en el Registro Público
- d) Panzoz: Inscripción de predio catastrado en el Registro Público
- e) El Chal: Inscripción de predio catastrado en el Registro Público
- f) Flores: Inscripción de predio catastrado en el Registro Público
- g) La Democracia: Inscripción de predio catastrado en el Registro Público
- h) Siqunalá: Inscripción de predio catastrado en el Registro Público
- i) Gualán: Inscripción de predio catastrado en el Registro Público
- j) Río Hondo: Inscripción de predio catastrado en el Registro Público
- k) Los Amates: Inscripción de predio catastrado en el Registro Público
- l) Otros: Inscripción de predio catastrado en el Registro Público

FIRMA:


Lic. Jorge Luis Maldonado Maldonado
Contador Público y Auditor
Servicios Profesionales de Seguimiento de Procesos
Catastrales en Registro Público

Vo. Bo.

FIRMA:

Lic. Miguel Angel Cifuentes Herrera

Coordinador de Registro Público
Registro de Información Catastral de Guatemala
Lic. Miguel Angel Cifuentes Herrera
Coordinador del Registro Público

ANEXO 1

Mantenimiento catastral

Guatemala, agosto 2022

REGISTRO PÚBLICO
Mantenimiento Catastral
POA 2022

CONCEPTO	Meta inicial	Planificado Primer Cuatrimestre	2022			Total Ejecutado	%
			Planificado	Ejecutado	Diferencia (+)(-)		
Sistema vinculado entre RIC y RGP para mantenimiento de la información catastral.	5184	1724	433	381	-52	3757	72.47
Inscripción de operaciones de mantenimiento en los predios.	5184	1724	433	381	-52	3757	72.47
Actualización de la declaratoria de predio catastrado y notificación al RGP.	1434	476	120	148	28	1106	77.13
Inscripción de operaciones de mantenimiento en los predios.	3750	1248	313	233	-80	2651	70.69
Calificación de órdenes de mantenimiento.	1000	336	83	148	65	1252	125.20

OBSERVACIONES:

El sistema vinculado entre RIC y RGP para mantenimiento de la información catastral e Inscripción de operaciones de mantenimiento en los predios, ambos nos dá una diferencia negativa de -52, en vista que lo ejecutado fue menor a lo planificado, no obstante haber dado negativo, en términos generales a la presente fecha se tiene un avance del 72.47% para cada uno, lo cual es razonable.

Con relación a Inscripción de operaciones de mantenimiento en los predios, nos dá una diferencia negativa de -80, en vista que lo ejecutado fue menor a lo planificado, no obstante haber dado negativo, en términos generales a la presente fecha se tiene un avance del 70.69%, lo cual es razonable.

Los indicadores que dieron como resultado positivo, es porque se superaron las metas del POA en virtud que lo ejecutado supero a lo planificado, fueron: Actualización de la declaratoria de predio catastrado y notificado al RGP con 28, porcentaje de avance 77.13%; Calificación de órdenes de mantenimiento con 65, porcentaje de avance 125.20 %. Las metas alcanzadas en el POA tienen una tendencia ascendente y son satisfactorias. En términos globales, se cumple con las expectativas del Registro Público.

Indicadores que ya alcanzaron la meta anual del POA:

El indicador Calificación de órdenes de mantenimiento llegó a la meta programada en el POA, en vista que se tenía programado como meta inicial 1000 y a la presente fecha va ejecutado 1252, existe una diferencia positiva de 252 con un porcentaje de avancel del 125.20%

ANEXO 2

Servicios Catastrales

Guatemala, agosto 2022

REGISTRO PUBLICO
Servicios Catastrales
POA 2022

CONCEPTO	Meta inicial	Planificado Primer Cuatrimestre	2022			Total Acumulado	%
			Planificado	ejecutado	Diferencia (+)(-)		AVANCE
Servicios Catastrales generados	3528	1176	294	453	159	2709	76.79
Certificados Catastrales	3528	1176	294	453	159	2709	76.79

OBSERVACIONES:

En el presente mes el indicador Servicios Catastrales Generados tenía planificado 294 servicios, derivado al arduo trabajo realizado se realizaron 453 servicios, por lo que da una diferencia positiva de 159 servicios y un porcentaje de avance, a la presente fecha de 76.79%. Concluyendo que las metas del POA para la presente fecha es satisfactoria y cumplen con las expectativas de la Coordinación del Registro Público.

Certificados Catastrales tenía planificado 294 certificados, derivado al arduo trabajo realizado se realizaron 453 certificados, por lo que da una diferencia positiva de 159 certificados y un porcentaje de avance, a la presente fecha de 76.79%. Concluyendo que las metas del POA para la presente fecha es satisfactoria y cumplen con las expectativas de la Coordinación del Registro Público.



ANEXO 3

Inscripción predio catastrado en Registro Público

Guatemala, agosto 2022

REGISTRO PÚBLICO

Inscripción Predio Catastrado en Registro Público
POA 2022

CONCEPTO	Meta inicial Anual	2022			Total Acumulado	%
		Planificado	ejecutado	Diferencia (+)(-)		
Purulhá, BV.	76	0	16	16	247	325.00
Salamá	4022	378	399	21	4191	104.20
Tactic	1814	343	252	-91	1456	80.26
Panzós	2291	0	14	14	1310	57.18
El Chal	161	0	43	43	247	153.42
Flores	1726	179	277	98	1640	95.02
La Democracia	3002	294	116	-178	1571	52.33
Siquinalá	55	0	7	7	254	461.82
Gualán	3468	0	21	21	2955	85.21
Rio Hondo	2996	0	482	482	2652	88.52
Los Amates	4053	378	271	-107	2128	52.50
Otros	360	30	34	4	672	186.67
TOTAL	24024	1602	1932	330	19323	80.43

OBSERVACIONES:

Purulhá, planificado 00 ejecutado 16 , diferencia positiva 16 , avance 325.00% .
Salamá, planificado 378 ejecutado 399 , diferencia positiva 21 , avance 104.20% .
Tactic, planificado 343 ejecutado 252 , diferencia negativa -91 , avance 80.26% .
Panzós, planificado 0 ejecutado 14 , diferencia positiva 14 , avance 57.18% .
El Chal, planificado 0 ejecutado 43 , diferencia positiva 43 , avance 153.42% .
Flores, planificado 179 ejecutado 277 , diferencia positiva 98 , avance 95.02% .
La Democracia, planificado 294 ejecutado 116 , diferencia negativa -178 avance 52.33% .
Siquinalá, planificado 0 ejecutado 7 , diferencia positiva 7 , avance 461.82% .
Gualán, planificado 0 ejecutado 21 , diferencia positiva 21 , avance 85.21% .
Rio Hondo, planificado 0 ejecutado 482 , diferencia positiva 482 , avance 88.52% .
Los Amates, planificado 378 ejecutado 271 , diferencia negativa -107 , avance 52.50% .
Otros, planificado 30 ejecutado 34 , diferencia positiva 4 , avance 186.67% .

En el presente mes la **Inscripción de Predios Catastrales** de los municipios de: Purulhá, Salamá, Panzos, El Chal, Flores, Siquinalá, Gualán, Rio Hondo y Otros municipios, de lo que tenían planificado ejecutar sobrepasó la meta y alcanzaron un grado de avance positivo, lo cual es bueno y cumple con las expectativas de la Coordinación del Registro Público.

Tactic, La Democracia y Los Amates, no obstante haber tenido una diferencia negativa, a la presente fecha se tiene un avance del 80.26%, 52.33% y 52.50%, respectivamente, lo cual es razonable y cumple con las expectativas del Registro Público.

Municipios que alcanzaron la meta ANUAL del POA 2022

Municipio	Meta anual	Acumulado	diferencia de más
Purulhá	76	247	171
Salamá	4022	4191	169
El Chal	161	247	86
Siquinalá	55	254	199
Otros	360	672	312

Los municipios del recuadro, ya rebasaron la meta anual planificada en el Plan Operativo Anual 2022 de la Coordinación del Registro Público, lo acumulado supera a la meta anual y sus diferencias son positivas, cumpliendo así las expectativas de la Coordinación del Registro Público.

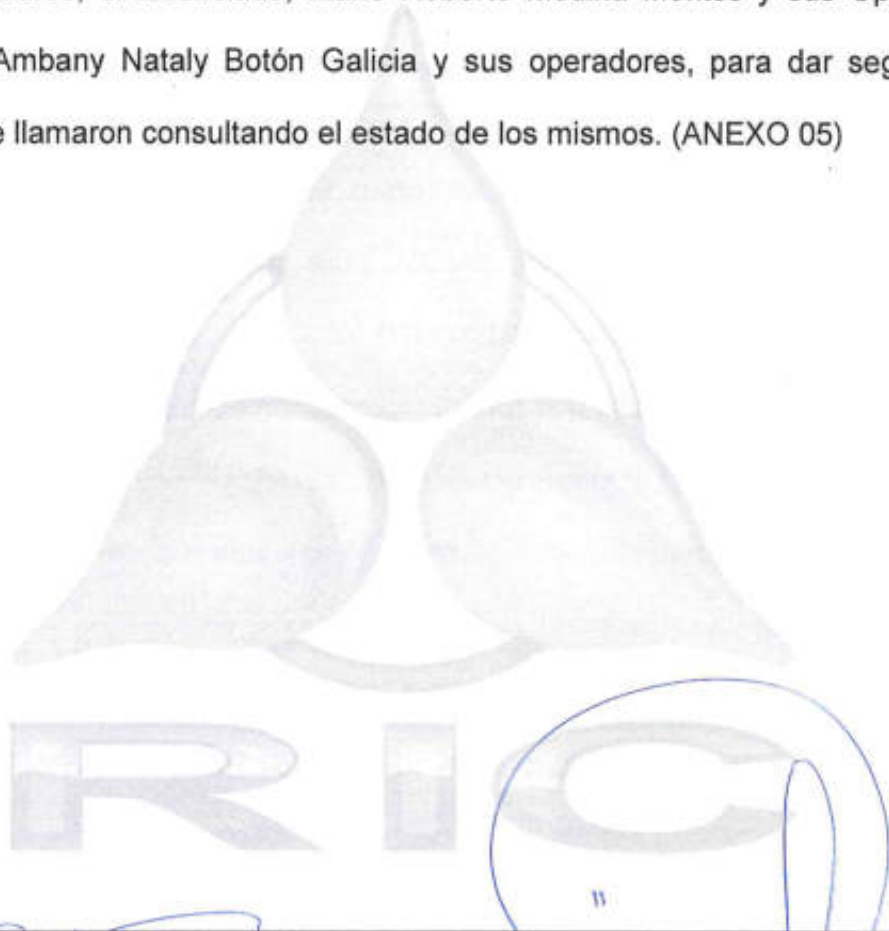
[Firma manuscrita]

**REGISTRO DE INFORMACIÓN CATASTRAL DE GUATEMALA
INFORME MENSUAL DE ACTIVIDADES**

RENLÓN PRESUPUESTARIO 029 "OTRAS REMUNERACIONES DEL PERSONAL TEMPORAL"	
NOMBRE DEL CONTRATISTA: ROSALINA GOMEZ RODRIGUEZ	No. De Contrato: RIC-R-029-176-2022
NOMBRE DEL SERVICIO: Técnico de Seguimiento de Certificados Catastrales	Dirección Municipal, Gerencia, Coordinación o Unidad: COORDINACION DEL REGISTRO PÚBLICO
Proyecto: Registro de Información Catastral de Guatemala	Periodo: Del 01 al 31 de Agosto de 2022.

- A. Actualice el Status de predios con solicitud de Certificado Catastral y solicitudes de mantenimiento y elabore listado de predios para solicitar la prioridad de inscripción al Registro General de la propiedad. (ANEXO 01)
- B. Verifique Status de los predios que fueron inscritos en el Registro General de la Propiedad y que el sistema no refleja el status actual.(ANEXO 02)
- C. Seguimiento y diligenciamiento de los predios con solicitud de certificado catastral con orden de cambio de titular catastral. (ANEXO 03)
- D. Seguimiento y diligenciamiento ante todas las Direcciones Municipales en relación al avance de la gestión de solicitudes de certificados catastrales vía correo electrónico. (ANEXO 04)
- E. Realice listado de los predios para trasladar a Gerencia de Tecnología para actualización de Status de los predios. (ANEXO 05)
- F. Atendí en recepción a usuarios que visitaron las instalaciones del RIC buscando información de Predios y consultas técnicas, de lo que se les proporciono la información requerida por los usuarios.

G. Atendí llamadas de la Dirección Departamental de Izabal, Zacapa a Leslie Mazariegos y de recepción de RIC central respecto a consultas de Predios de las distintas Direcciones Municipales. Envié correos electrónicos al Jefe de Operaciones Registrales, el Licenciado, Oscar Rafael Pérez Argueta y Supervisores Adjuntos, la Licenciada Heidi Lorena Hernández Robledo y a sus Operadores, la Licenciada, Gabriela Alejandra Gamarro López y sus operadores, el Licenciado, Mario Roberto Medina Montes y sus Operadores, y la Licenciada Ambany Nataly Botón Galicia y sus operadores, para dar seguimiento a los usuarios que llamaron consultando el estado de los mismos. (ANEXO 05)



FIRMA: 
Rosalina Gómez Rodríguez
Técnico de Seguimiento de Certificados
Catastrales

Vo. Bo.: 
Licda. Gabriela Alejandra Gamarro López
SUPERVISOR PROFESIONAL DE REGISTRO PÚBLICO

ANEXO 01


Documento generado el 2/08/2022 a las 11:55 horas.


No.	Departamento	Municipio	No. Orden Trabajo	Predios	Tipo operacion	Actividad	Usuario	Fecha inicio	Fecha envío a firma	Actividad	Usuario
1	Baja Verapaz	San Jerónimo	751901	15-07-04-00244	Regularización	Firma	JMARJOR RO	21/07/2022	1/08/2022	Calificación por mantenimiento	LUIS ALEJANDRO CHÁVEZ MÉNDEZ
2	Baja Verapaz	San Jerónimo	700454	15-07-04-01188,15-07-04-03614	Desmembración	Firma	JMARJOR RO	9/05/2022	29/07/2022	Calificación por mantenimiento	ESMERALDA AZUCENA FERNANDEZ RIVERA
3	Sacatepéquez	San Bartolomé Milpas Altas	703635	03-07-01-00099,03-07-01-03060	Desmembración	Firma	JMARJOR RO	26/05/2022	29/07/2022	Calificación por mantenimiento	YESSICA MARIA DOMINGUEZ PAZ
4	Zacapa	Gualán	703328	19-04-05-00345,19-04-05-07072	Desmembración	Firma	RP_NTEJAX	24/05/2022	28/07/2022	Calificación por mantenimiento	MONICA ALEJANDRA MAJERA TREJO
5	Petén	San Francisco	716352	17-06-04-00101,17-06-04-02149	Desmembración	Firma	DHERRERA	17/06/2022	28/07/2022	Calificación por mantenimiento	MIRIAM ISIDRA HERNANDEZ LOPEZ
6	Petén	San Francisco	716308	17-06-04-00999,17-06-04-02136	Desmembración	Firma	JMARJOR RO	17/06/2022	28/07/2022	Calificación por mantenimiento	MIRIAM ISIDRA HERNANDEZ LOPEZ
7	Sacatepéquez	San Bartolomé Milpas Altas	716330	03-07-01-00115,03-07-01-02730	Desmembración	Firma	RP_NTEJAX	17/06/2022	28/07/2022	Calificación por mantenimiento	MIRIAM ISIDRA HERNANDEZ LOPEZ
8	Izabal	El Estor	708459	18-03-01-00485,18-03-01-01276	Desmembración	Firma	JMARJOR RO	9/06/2022	27/07/2022	Calificación por mantenimiento	YESSICA MARIA DOMINGUEZ PAZ
9	Baja Verapaz	Salamá	740545	15-01-04-00698,15-01-04-03253	Desmembración	Firma	DHERRERA	8/07/2022	22/07/2022	Calificación por mantenimiento	SANDRA JEANNETTE GONZALEZ RIVERA
10	Izabal	Los Amates	744533	18-05-02-01961	Regularización	Firma	RP_NTEJAX	12/07/2022	20/07/2022	Calificación por mantenimiento	MONICA ALEJANDRA MAJERA TREJO
11	Baja Verapaz	Salamá	720361	15-01-04-00686,15-01-04-02267	Desmembración	Firma	JMARJOR RO	21/06/2022	19/07/2022	Calificación por mantenimiento	ANDREA CAROLINA GONZALEZ DE LA CRUZ
12	Izabal	Morales	744532	18-04-01-00986	Regularización	Firma	RP_NTEJAX	12/07/2022	19/07/2022	Calificación por mantenimiento	MONICA ALEJANDRA MAJERA TREJO
13	Zacapa	Gualán	707295	19-04-03-01201	Mojones y Linderos	Firma	DHERRERA	8/06/2022	14/07/2022	Firma	DIANA MARIA HERRERA ZEPEDA

14	Zacapa	Usulután	707326	19-06-03-01738,19-06-03-01741,19-06-03-01740	Mojones y Linderos	Firma	RP_MTEJAX	8/06/2022	14/07/2022	Calificación por mantenimiento	SANDRA JEANNETTE GONZALEZ RIVERA
15	Izabal	Morales	731881	18-04-07-05091,18-04-07-21924	Desmembración	Firma	JMARCHOR RO	30/06/2022	13/07/2022	Calificación por mantenimiento	IVANOVA IXMUCCANE RODRIGUEZ GOMAR
16	Baja Verapaz	Salamá	709621	15-01-04-02267,15-01-04-07017	Desmembración	Firma	DHERRERA	10/06/2022	13/07/2022	Calificación por mantenimiento	ANDREA CAROLINA GONZALEZ DE LA CRUZ
17	Zacapa	Teculután	603597	19-05-06-01369	Mojones y Linderos	Firma	RP_MTEJAX	16/10/2019	12/07/2022	Calificación por mantenimiento	SANDRA JEANNETTE GONZALEZ RIVERA
18	Zacapa	Gualán	698516	19-04-05-02485	Mojones y Linderos	Firma	DHERRERA	28/04/2022	12/07/2022	Calificación por mantenimiento	MONICA ALEJANDRA NAJERA TREJO
19	Baja Verapaz	San Jerónimo	639621	15-07-01-00154,15-07-01-00160	Desmembración	Firma	JMARCHOR RO	14/01/2021	11/07/2022	Calificación por mantenimiento	YESSICA MARIA DOMINGUEZ PAZ
20	Izabal	Los Amates	706130	18-05-02-01958	Regularización	Firma	RP_MTEJAX	7/06/2022	11/07/2022	Calificación por mantenimiento	MONICA ALEJANDRA NAJERA TREJO
21	Petén	Las Cruces	720308	17-13-16-00428,17-13-16-02302	Desmembración	Firma	DHERRERA	21/06/2022	8/07/2022	Calificación por mantenimiento	SANTILLANA ESTRADA DE LOPEZ
22	Baja Verapaz	Salamá	720462	15-01-04-02267,15-01-04-07015	Desmembración	Firma	DHERRERA	21/06/2022	7/07/2022	Calificación por mantenimiento	ANDREA CAROLINA GONZALEZ DE LA CRUZ
23	Izabal	Los Amates	731015	18-05-02-03209	Regularización	Firma	RP_MTEJAX	29/06/2022	7/07/2022	Calificación por mantenimiento	MIGUEL ANGEL ROLDAN MONTERROSO
24	Baja Verapaz	Purulhá	703841	15-08-03-00679	Regularización	Firma	DHERRERA	30/05/2022	6/07/2022	Calificación por mantenimiento	MIRIAM ISIDRA HERNANDEZ LOPEZ
25	Izabal	El Estor	723221	18-03-02-00368,18-03-02-01548	Desmembración	Firma	DHERRERA	23/06/2022	1/07/2022	Calificación por mantenimiento	MIGUEL ANGEL ROLDAN MONTERROSO
26	Sacatepéquez	San Bartolomé Milpas Altas	720360	03-07-03-00103	Regularización	Firma	JMARCHOR RO	21/06/2022	1/07/2022	Calificación por mantenimiento	BESSY ESTHER SANTILLANA ESTRADA DE LOPEZ
27	Sacatepéquez	Milpas Altas	661642	03-07-02-00284	Mojones y Linderos	Firma	DHERRERA	9/08/2021	29/06/2022	Calificación por mantenimiento	MONICA ALEJANDRA NAJERA TREJO
28	Izabal	Morales	697495	18-04-10-00641	Mojones y Linderos	Firma	DHERRERA	18/04/2022	29/06/2022	Calificación por mantenimiento	MONICA ALEJANDRA NAJERA TREJO

29	Petén	Flores	679596	17-01-05-00552	Regularización	Firma	DHERRERA	6/12/2021	16/06/2022	Calificación por mantenimiento	SANDRA JEANNETTE GONZALEZ RIVERA
30	Baja Verapaz	Purullá	703840	15-08-03-01328,15-08-03-07265	Desmembración	Firma	JMARCHOR RO	30/05/2022	8/06/2022	Calificación por mantenimiento	KARLA MARIA POLANCO MOLL
31	Baja Verapaz	San Jerónimo	704573	15-07-04-01187,15-07-04-03716	Desmembración	Firma	JMARCHOR RO	2/06/2022	8/06/2022	Calificación por mantenimiento	ESMERALDA AZUCENA FERNANDEZ RIVERA
32	Izabal	El Estor	687820	18-03-02-00045,18-03-02-07435	Desmembración	Firma	RP_NTEJAX	27/01/2022	3/06/2022	Calificación por mantenimiento	JOSE ALBERTO RODRIGUEZ BARRERA
33	Izabal	Morales	698032	18-04-07-09709,18-04-07-20078	Desmembración	Firma	JMARCHOR RO	25/04/2022	3/06/2022	Calificación por mantenimiento	JOSE ALBERTO RODRIGUEZ BARRERA
34	Alta Verapaz	Santa Catalina La Tinta	689763	16-16-03-02198	Regularización	Firma	JMARCHOR RO	15/02/2022	30/05/2022	Firma	JOHANA PAOLA MARCHORRO OLIVEROS
35	Sacatepéquez	San Bartolomé Milpas Altas	703302	03-07-03-00508,03-07-03-01142	Desmembración	Firma	DHERRERA	24/05/2022	26/05/2022	Calificación por mantenimiento	BESSY ESTHER SANTILLANA ESTRADA DE LOPEZ
36	Baja Verapaz	Salamá	699465	15-01-01-01884,15-01-01-02029	Desmembración	Firma	JMARCHOR RO	4/05/2022	26/05/2022	Calificación por mantenimiento	LIDIA ANNABELLA VANNESA NATARENO TARACENA DE GONZALEZ
37	Sacatepéquez	Pastores	695588	03-03-03-02284	Regularización	Firma	RP_NTEJAX	29/03/2022	20/05/2022	Calificación por mantenimiento	ESMERALDA AZUCENA FERNANDEZ RIVERA
38	Baja Verapaz	San Jerónimo	698347	15-07-06-01663,15-07-06-02797	Desmembración	Firma	DHERRERA	27/04/2022	20/05/2022	Calificación por mantenimiento	BESSY ESTHER SANTILLANA ESTRADA DE LOPEZ
39	Izabal	El Estor	699657	18-03-03-00967,18-03-03-06183	Desmembración	Firma	DHERRERA	5/05/2022	17/05/2022	Calificación por mantenimiento	KARLA MARIA POLANCO MOLL
40	Izabal	Los Amates	694512	18-05-05-05865,18-05-05-07072	Desmembración	Firma	JMARCHOR RO	17/03/2022	17/05/2022	Calificación por mantenimiento	KARLA PAOLA SAGASTUME FERRETTO
41	Izabal	Los Amates	695035	18-05-04-01133,18-05-04-03245	Desmembración	Firma	JMARCHOR RO	28/03/2022	17/05/2022	Calificación por mantenimiento	KARLA PAOLA SAGASTUME FERRETTO
42	Petén	San Francisco	641908	17-06-01-01837	Mojones y Linderos	Firma	DHERRERA	9/02/2021	13/05/2022	Calificación por mantenimiento	YESSICA MARIA DOMINGUEZ PAZ

43	Baja Verapaz	San Jerónimo	698151	15-07-06-00636,15-07-06-01211	Desmembración	Firma	JMARCHOR RO	26/04/2022	9/05/2022	Calificación por mantenimiento	ANDREA CAROLINA GONZALEZ DE LA CRUZ
44	Izabal	Morales	698037	18-04-07-09156,18-04-07-22601	Desmembración	Firma	JMARCHOR RO	25/04/2022	2/05/2022	Calificación por mantenimiento	JOSE ALBERTO RODRIGUEZ BARRERA
45	Baja Verapaz	Salamá	698150	15-01-01-00399,15-01-01-02131	Desmembración	Firma	RP_NTEJAX	26/04/2022	29/04/2022	Calificación por mantenimiento	ESMERALDA AZUCENA FERNANDEZ RIVERA
46	Alta Verapaz	Santa Catalina La Tinta	698149	16-16-02-01029,16-16-02-02807	Desmembración	Firma	DHERRERA	26/04/2022	29/04/2022	Calificación por mantenimiento	ESMERALDA AZUCENA FERNANDEZ RIVERA
47	Izabal	Morales	694668	18-04-07-21869,18-04-07-22552	Desmembración	Firma	DHERRERA	21/03/2022	29/04/2022	Calificación por mantenimiento	KARLA PAOLA SAGASTUME FERRETTO
48	Baja Verapaz	Purulhá	689767	15-08-03-00664	Regularización	Firma	RP_NTEJAX	15/02/2022	21/04/2022	Calificación por mantenimiento	YESSICA MARIA DOMINGUEZ PAZ

FIRMA:  Rosalina Gómez Rodríguez
Técnico de Seguimiento de Certificados Catastrales

Vo. Bo.:  Licda. Gabriela Alejandra Gamarro López
SUPERVISOR PROFESIONAL DE REGISTRO PÚBLICO

ANEXO (01) AGOSTO

Documento generado el 1/08/2022 a las 08:47 horas.											
No.	Departamento	Municipio	CCC	Asunto	Fecha Solicitud	Fecha envío a firma	OPERADOR QUE ENVIA FIRMA	Estatus del Predio	Fecha firma	Actividad actual de la OT	Usuario actual
1	Izabal	Los Amates	18-05-06-03277	Cambio de titular catastral	16/05/2022	20/07/2022	ESMERALDA AZUCENA FERNANDEZ RIVERA	Fujo cerrado: Mantenimiento(Fujo abierto - Firma)	6/07/2022	Firma	RP_NTEIAX
2	Izabal	Los Amates	18-05-05-06368	Cambio de titular catastral	16/05/2022	26/07/2022	JOHANA PAOLA MARCHORRO OLIVEROS	Fujo cerrado: Mantenimiento(Fujo abierto - Firma)		Firma	JMARCHORRO
3	Izabal	Los Amates	18-05-07-01609	Cambio de titular catastral	16/05/2022	19/05/2022	JOSE ALBERTO RODRIGUEZ BARRERA	Fujo cerrado: Mantenimiento(Fujo abierto - Firma)	19/05/2022	Firma	RP_NTEIAX
4	Izabal	Los Amates	18-05-05-05979	Cambio de titular catastral	13/05/2022	16/06/2022	KARLA MARIA POLANCO MOLL	Fujo cerrado: Mantenimiento(Fujo abierto - Firma)		Firma	DHERRERA
5	Izabal	Morales	18-04-01-03009	Cambio de titular catastral	13/05/2022	20/07/2022	BESSY ESTHER SANTILIANA ESTRADA DE LOPEZ	Fujo cerrado: Mantenimiento(Fujo abierto - Firma)	19/07/2022	Firma	RP_NTEIAX
6	Baja Verapaz	Salamá	15-01-01-01732	Cambio de titular catastral	11/05/2022	17/05/2022	MIRIAM ISIDRA HERNANDEZ LOPEZ	Fujo cerrado: Mantenimiento(Fujo abierto - Firma)		Firma	DHERRERA
7	Chiquimúla	San Juan Ermita	20-03-02-00027	Cambio de titular catastral	10/05/2022	20/07/2022	BESSY ESTHER SANTILIANA ESTRADA DE LOPEZ	Fujo cerrado: Mantenimiento(Fujo abierto - Firma)	19/07/2022	Firma	RP_NTEIAX
8	Izabal	Morales	18-04-01-02078	Cambio de titular catastral	9/05/2022	9/05/2022	JOSE ALBERTO RODRIGUEZ BARRERA	Fujo cerrado: Mantenimiento(Fujo abierto - Firma)		Firma	RP_NTEIAX
9	Izabal	Morales	18-04-01-01111	Cambio de titular catastral	9/05/2022	9/05/2022	JOSE ALBERTO RODRIGUEZ BARRERA	Fujo cerrado: Mantenimiento(Fujo abierto - Firma)		Firma	RP_NTEIAX
10	Zacapa	Usulután	19-06-03-01327	Cambio de titular catastral	5/05/2022	5/05/2022	JOSE ALBERTO RODRIGUEZ BARRERA	Fujo cerrado: Mantenimiento(Fujo abierto - Firma)		Firma	RP_NTEIAX
11	Alta Verapaz	Santa Catalina La Tinta	16-16-02-02305	Cambio de titular catastral	5/05/2022	6/05/2022	JOSE ALBERTO RODRIGUEZ BARRERA	Mantenimiento(Fujo abierto - Firma)		Firma	RP_NTEIAX
12	Petén	San Francisco	17-06-21-00065	Cambio de titular catastral	4/05/2022	4/05/2022	JOSE ALBERTO RODRIGUEZ BARRERA	Fujo cerrado: Mantenimiento(Fujo abierto - Firma)		Firma	RP_NTEIAX

13	Sacatepéquez	San Bartolomé Milpas Altas	03-07-01-00560	Rectificación de Inscripción	3/05/2022	20/07/2022	JOSE ALBERTO RODRIGUEZ BARRERA	Fujo cerrado: Mantenimiento/Fujo abierto - Firma)	19/07/2022	Firma	DHERRERA
14	Izabal	Puerto Barrios	18-01-05-01679	Cambio de titular catastral	29/04/2022	4/05/2022	JOSE ALBERTO RODRIGUEZ BARRERA	Fujo cerrado: Mantenimiento/Fujo abierto - Firma)		Firma	RP_NTEJAX
15	Izabal	Los Amates	18-05-03-00418	Rectificación de Inscripción	29/04/2022	3/05/2022	ESMERALDA AZUCENA FERNANDEZ RIVERA	Fujo cerrado: Mantenimiento/Fujo abierto - Firma)		Firma	RP_NTEJAX
16	Petén	Flores	17-01-10-00045	Cambio de titular catastral	29/04/2022	30/06/2022	BESSY ESTHER SANTILLANA ESTRADA DE LOPEZ	Fujo cerrado: Mantenimiento/Fujo abierto - Firma)	30/06/2022	Firma	DHERRERA
17	Izabal	Los Amates	18-05-06-01889	Cambio de titular catastral	7/09/2021	15/07/2022	YESSICA MARIA DOMINGUEZ PAZ	Fujo cerrado: Mantenimiento/Fujo abierto - Firma)	12/07/2022	Firma	JMARCHORRO
18	Izabal	Morales	18-04-07-09995	Cambio de titular catastral	22/04/2022	6/06/2022	LIDIA ANNABELLA VANNESE NATARENO TARACENA DE GONZALEZ	Fujo cerrado: Mantenimiento/Fujo abierto - Firma)	3/06/2022	Firma	RP_NTEJAX
19	Baja Verapaz	Salamá	15-01-01-02719	Cambio de titular catastral	27/07/2022	27/07/2022	CHRISTIAN NOEL DE LA CRUZ RAMIREZ SITAVI	Fujo cerrado: Mantenimiento/Fujo abierto - Firma)		Firma	JMARCHORRO
20	Izabal	Los Amates	18-05-05-06410	Cambio de titular catastral	27/07/2022	27/07/2022	CHRISTIAN NOEL DE LA CRUZ RAMIREZ SITAVI	Fujo cerrado: Mantenimiento/Fujo abierto - Firma)		Firma	JMARCHORRO
21	Alta Verapaz	Tamahú	16-05-01-08579	Cambio de titular catastral	25/07/2022	27/07/2022	CHRISTIAN NOEL DE LA CRUZ RAMIREZ SITAVI	Fujo cerrado: Mantenimiento/Fujo abierto - Firma)		Firma	JMARCHORRO
22	Izabal	El Estor	18-03-02-01683	Cambio de titular catastral	21/07/2022	30/07/2022	RODOLFO LEONEL CASTILLO VALDEZ	Fujo cerrado: Mantenimiento/Fujo abierto - Firma)		Firma	JMARCHORRO
23	Alta Verapaz	Santa Catalina La Tinta	16-16-03-00872	Cambio de titular catastral	21/07/2022	21/07/2022	ESMERALDA AZUCENA FERNANDEZ RIVERA	Fujo cerrado: Mantenimiento/Fujo abierto - Firma)		Firma	JMARCHORRO
24	Petén	Santa Ana	17-07-02-01989	Cambio de titular catastral	20/07/2022	21/07/2022	ESMERALDA AZUCENA FERNANDEZ RIVERA	Fujo cerrado: Mantenimiento/Fujo abierto - Firma)		Firma	RP_NTEJAX
25	Izabal	El Estor	18-03-02-02188	Cambio de titular catastral	20/07/2022	21/07/2022	CHRISTIAN NOEL DE LA CRUZ RAMIREZ SITAVI	Fujo cerrado: Mantenimiento/Fujo abierto - Firma)		Firma	DHERRERA
26	Petén	Flores	17-01-22-00392	Cambio de titular catastral	20/07/2022	21/07/2022	CHRISTIAN NOEL DE LA CRUZ RAMIREZ SITAVI	Fujo cerrado: Mantenimiento/Fujo abierto - Firma)		Firma	JMARCHORRO

27	Izabal	Los Amates	18-05-04-03306	Cambio de titular catastral	19/07/2022	21/07/2022	CHRISTIAN NOEL DE LA CRUZ RAMIREZ SITAVI	Fujo cerrado: Mantenimiento(Fujo abierto - Firma)	Firma	RP_NTEIAX
28	Zacapa	Huité	19-10-01-00873	Rectificacion de Inscripcion	19/07/2022	20/07/2022	ESMERALDA AZUCENA FERNANDEZ RIVERA	Fujo cerrado: Mantenimiento(Fujo abierto - Firma)	Firma	DHERRERA
29	Izabal	Los Amates	18-05-05-02173	Cambio de titular catastral	19/07/2022	22/07/2022	ANDREA CAROLINA GONZALEZ DE LA CRUZ	Fujo cerrado: Mantenimiento(Fujo abierto - Firma)	Firma	RP_NTEIAX
30	Izabal	Los Amates	18-05-03-06038	Cambio de titular catastral	19/07/2022	22/07/2022	KARLA MARIA POLANCO MOLL	Fujo cerrado: Mantenimiento(Fujo abierto - Firma)	Firma	JMARCHORRO
31	Izabal	Los Amates	18-05-06-00613	Cambio de titular catastral	19/07/2022	21/07/2022	CHRISTIAN NOEL DE LA CRUZ RAMIREZ SITAVI	Fujo cerrado: Mantenimiento(Fujo abierto - Firma)	Firma	DHERRERA
32	Petén	La Libertad	17-05-09-00413	Cambio de titular catastral	19/07/2022	19/07/2022	YESSICA MARIA DOMINGUEZ PAZ	Fujo cerrado: Mantenimiento(Fujo abierto - Firma)	Firma	JMARCHORRO
33	Baja Verapaz	Salamá	15-01-01-02762	Cambio de titular catastral	19/07/2022	28/07/2022	MIGUEL ANGEL ROLDAN MONTERROSO	Fujo cerrado: Mantenimiento(Fujo abierto - Firma)	Firma	JMARCHORRO
34	Izabal	Los Amates	18-05-07-00696	Cambio de titular catastral	19/07/2022	20/07/2022	ESMERALDA AZUCENA FERNANDEZ RIVERA	Fujo cerrado: Mantenimiento(Fujo abierto - Firma)	Firma	RP_NTEIAX
35	Petén	La Libertad	17-05-02-01251	Cambio de titular catastral	8/12/2021	9/06/2022	MARIO AUGUSTO RUANO CUELLAR	Fujo cerrado: Mantenimiento(Fujo abierto - Firma)	Firma	JMARCHORRO
36	Izabal	Los Amates	18-05-06-02551	Rectificacion de Inscripcion	15/07/2022	20/07/2022	ESMERALDA AZUCENA FERNANDEZ RIVERA	Fujo cerrado: Mantenimiento(Fujo abierto - Firma)	Firma	JMARCHORRO
37	Petén	Santa Ana	17-07-02-02960	Cambio de titular catastral	14/07/2022	15/07/2022	ESMERALDA AZUCENA FERNANDEZ RIVERA	Fujo cerrado: Mantenimiento(Fujo abierto - Firma)	Firma	RP_NTEIAX
38	Baja Verapaz	Purullhá	15-08-05-04072	Cambio de titular catastral	14/07/2022	15/07/2022	ESMERALDA AZUCENA FERNANDEZ RIVERA	Fujo cerrado: Mantenimiento(Fujo abierto - Firma)	Firma	DHERRERA
39	Baja Verapaz	Salamá	15-01-02-06750	Rectificacion de Inscripcion	14/07/2022	20/07/2022	ESMERALDA AZUCENA FERNANDEZ RIVERA	Fujo cerrado: Mantenimiento(Fujo abierto - Firma)	Firma	DHERRERA
40	Petén	San Francisco	17-06-02-00898	Rectificacion de Inscripcion	14/07/2022	14/07/2022	ESMERALDA AZUCENA FERNANDEZ RIVERA	Fujo cerrado: Mantenimiento(Fujo abierto - Firma)	Firma	DHERRERA

41	Zacapa	Gualán	19-04-03-00198	Rectificación de Inscripción	13/07/2022	22/07/2022	YESSICA MARIA DOMINGUEZ PAZ	Fujo cerrado: Mantenimiento(Fujo abierto - Firma)	21/07/2022	Firma	RP_NTEJAX
42	Zacapa	Gualán	19-04-03-00095	Rectificación de Inscripción	13/07/2022	26/07/2022	MIRIAM ISIDRA HERNANDEZ LOPEZ	Fujo cerrado: Mantenimiento(Fujo abierto - Firma)		Firma	JMARCHORRO
43	Zacapa	Gualán	19-04-03-01504	Rectificación de Inscripción	13/07/2022	22/07/2022	MONICA ALEJANDRA NAJERA TREJO	Fujo cerrado: Mantenimiento(Fujo abierto - Firma)	22/07/2022	Firma	DHERRERA
44	Alta Verapaz	Santa Catalina La Tinta	16-16-02-03123	Cambio de titular catastral	13/07/2022	14/07/2022	ESMERALDA AZUCENA FERNANDEZ RIVERA	Fujo cerrado: Mantenimiento(Fujo abierto - Firma)		Firma	JMARCHORRO
45	Zacapa	Gualán	19-04-03-01566	Rectificación de Inscripción	13/07/2022	21/07/2022	MONICA ALEJANDRA NAJERA TREJO	Fujo cerrado: Mantenimiento(Fujo abierto - Firma)		Firma	RP_NTEJAX
46	Zacapa	Gualán	19-04-03-00064	Rectificación de Inscripción	13/07/2022	24/07/2022	SANDRA JEANNETTE GONZALEZ RIVERA	Fujo cerrado: Mantenimiento(Fujo abierto - Firma)		Firma	JMARCHORRO
47	Zacapa	Gualán	19-04-03-00055	Rectificación de Inscripción	13/07/2022	22/07/2022	KARLA MARIA POLANCO MOLL	Fujo cerrado: Mantenimiento(Fujo abierto - Firma)		Firma	JMARCHORRO
48	Zacapa	Gualán	19-04-03-01608	Rectificación de Inscripción	13/07/2022	22/07/2022	KARLA MARIA POLANCO MOLL	Fujo cerrado: Mantenimiento(Fujo abierto - Firma)		Firma	JMARCHORRO
49	Zacapa	Gualán	19-04-03-01612	Rectificación de Inscripción	13/07/2022	20/07/2022	KARLA PAOLA SAGASTUME FERRETTO	Fujo cerrado: Mantenimiento(Fujo abierto - Firma)	20/07/2022	Firma	DHERRERA
50	Zacapa	Gualán	19-04-03-01699	Rectificación de Inscripción	13/07/2022	21/07/2022	MIGUEL ANGEL ROLDAN MONTERROSO	Fujo cerrado: Mantenimiento(Fujo abierto - Firma)		Firma	RP_NTEJAX
51	Zacapa	Gualán	19-04-03-00052	Rectificación de Inscripción	13/07/2022	22/07/2022	KARLA MARIA POLANCO MOLL	Fujo cerrado: Mantenimiento(Fujo abierto - Firma)		Firma	JMARCHORRO
52	Zacapa	Gualán	19-04-03-00036	Rectificación de Inscripción	13/07/2022	21/07/2022	MIGUEL ANGEL ROLDAN MONTERROSO	Fujo cerrado: Mantenimiento(Fujo abierto - Firma)		Firma	RP_NTEJAX
53	Zacapa	Gualán	19-04-03-00010	Rectificación de Inscripción	13/07/2022	28/07/2022	LIDIA ANNABELLA VANNIESA NATARENO TARACENA DE GONZALEZ	Fujo cerrado: Mantenimiento(Fujo abierto - Firma)		Firma	JMARCHORRO
54	Zacapa	Gualán	19-04-03-00006	Rectificación de Inscripción	13/07/2022	22/07/2022	KARLA MARIA POLANCO MOLL	Fujo cerrado: Mantenimiento(Fujo abierto - Firma)		Firma	JMARCHORRO

55	Baja Verapaz	Salamá	15-01-01-00373	Rectificacion de Inscripcion	12/07/2022	28/07/2022	YESSICA MARIA DOMINGUEZ PAZ	Fujo cerrado: Mantenimiento(Fujo abierto - Firma)	28/07/2022	Firma	RP_NTEJAX
56	Baja Verapaz	Purullán	15-08-02-03106	Rectificacion de Inscripcion	12/07/2022	19/07/2022	KARLA MARIA POLANCO MOLL	Fujo cerrado: Mantenimiento(Fujo abierto - Firma)		Firma	RP_NTEJAX
57	Zacapa	Gualán	19-04-03-01922	Rectificacion de Inscripcion	12/07/2022	21/07/2022	MIGUEL ANGEL ROLDAN MONTERROSO	Fujo cerrado: Mantenimiento(Fujo abierto - Firma)		Firma	RP_NTEJAX
58	Zacapa	Gualán	19-04-03-01924	Rectificacion de Inscripcion	12/07/2022	28/07/2022	LIDIA ANNABELLA VANNEESA NATARENO TARACENA DE GONZALEZ	Fujo cerrado: Mantenimiento(Fujo abierto - Firma)		Firma	JMARCHORRO
59	Petén	Santa Ana	17-07-02-02935	Cambio de titular catastral	1/04/2022	26/05/2022	KARLA PAOLA SAGASTUME FERRETTO	Fujo cerrado: Mantenimiento(Fujo abierto - Firma)	26/05/2022	Firma	RP_NTEJAX
60	Zacapa	Gualán	19-04-03-00639	Rectificacion de Inscripcion	1/04/2022	20/07/2022	JOSE ALBERTO RODRIGUEZ BARRERA	Fujo cerrado: Mantenimiento(Fujo abierto - Firma)	19/07/2022	Firma	RP_NTEJAX
61	Baja Verapaz	Salamá	15-01-06-00157	Cambio de titular catastral	31/03/2022	3/05/2022	BESSY ESTHER SANTILLANA ESTRADA DE LOPEZ	Fujo cerrado: Mantenimiento(Fujo abierto - Firma)		Firma	RP_NTEJAX
62	Izabal	Los Amates	18-05-06-03764	Cambio de titular catastral	11/08/2021	30/05/2022	MIGUEL ANGEL ROLDAN MONTERROSO	Fujo cerrado: Mantenimiento(Fujo abierto - Firma)		Firma	DHERRERA
63	Zacapa	Gualán	19-04-03-01946	Rectificacion de Inscripcion	12/07/2022	22/07/2022	KARLA MARIA POLANCO MOLL	Fujo cerrado: Mantenimiento(Fujo abierto - Firma)		Firma	DHERRERA
64	Zacapa	Gualán	19-04-03-01305	Rectificacion de Inscripcion	12/07/2022	29/07/2022	KARLA PAOLA SAGASTUME FERRETTO	Fujo cerrado: Mantenimiento(Fujo abierto - Firma)		Firma	JMARCHORRO
65	Zacapa	Gualán	19-04-03-01298	Rectificacion de Inscripcion	12/07/2022	29/07/2022	KARLA PAOLA SAGASTUME FERRETTO	Fujo cerrado: Mantenimiento(Fujo abierto - Firma)		Firma	JMARCHORRO
66	Zacapa	Gualán	19-04-03-01248	Rectificacion de Inscripcion	12/07/2022	20/07/2022	KARLA PAOLA SAGASTUME FERRETTO	Fujo cerrado: Mantenimiento(Fujo abierto - Firma)		Firma	RP_NTEJAX
67	Zacapa	Gualán	19-04-03-01209	Rectificacion de Inscripcion	12/07/2022	22/07/2022	KARLA MARIA POLANCO MOLL	Fujo cerrado: Mantenimiento(Fujo abierto - Firma)		Firma	JMARCHORRO
68	Petén	La Libertad	17-05-02-00794	Rectificacion de Inscripcion	12/07/2022	20/07/2022	CHRISTIAN NOEL DE LA CRUZ RAMIREZ SITAVI	Fujo cerrado: Mantenimiento(Fujo abierto - Firma)		Firma	JMARCHORRO

69	Zacapa	Gualán	19-04-03-05057	Rectificación de Inscripción	12/07/2022	26/07/2022	MIRIAM ISIDRA HERNANDEZ LOPEZ	Fujo cerrado: Mantenimiento(Fujo abierto - Firma)	Firma	DHERRERA
70	Zacapa	Gualán	19-04-03-05265	Rectificación de Inscripción	11/07/2022	26/07/2022	MIRIAM ISIDRA HERNANDEZ LOPEZ	Fujo cerrado: Mantenimiento(Fujo abierto - Firma)	Firma	RP_NTEJAX
71	Zacapa	Gualán	19-04-03-01762	Rectificación de Inscripción	11/07/2022	24/07/2022	SANDRA JEANNETTE GONZALEZ RIVERA	Fujo cerrado: Mantenimiento(Fujo abierto - Firma)	Firma	JMARCHORRO
72	Izabal	Morales	18-04-07-10855	Cambio de titular catastral	11/07/2022	12/07/2022	CHRISTIAN NOEL DE LA CRUZ RAMÍREZ STAVÍ	Fujo cerrado: Mantenimiento(Fujo abierto - Firma)	Firma	DHERRERA
73	Zacapa	Gualán	19-04-03-00135	Rectificación de Inscripción	11/07/2022	26/07/2022	MIRIAM ISIDRA HERNANDEZ LOPEZ	Fujo cerrado: Mantenimiento(Fujo abierto - Firma)	Firma	RP_NTEJAX
74	Zacapa	Gualán	19-04-03-05129	Rectificación de Inscripción	11/07/2022	21/07/2022	MIGUEL ANGEL ROLDAN MONTERROSO	Fujo cerrado: Mantenimiento(Fujo abierto - Firma)	Firma	RP_NTEJAX
75	Zacapa	Gualán	19-04-03-00916	Rectificación de Inscripción	11/07/2022	26/07/2022	MIRIAM ISIDRA HERNANDEZ LOPEZ	Fujo cerrado: Mantenimiento(Fujo abierto - Firma)	Firma	DHERRERA
76	Zacapa	Gualán	19-04-03-00989	Rectificación de Inscripción	11/07/2022	27/07/2022	MIRIAM ISIDRA HERNANDEZ LOPEZ	Fujo cerrado: Mantenimiento(Fujo abierto - Firma)	Firma	RP_NTEJAX
77	Baja Verapaz	San Jerónimo	15-07-06-01648	Cambio de titular catastral	11/07/2022	22/07/2022	MARIO AUGUSTO RUANO CUELLAR	Fujo cerrado: Mantenimiento(Fujo abierto - Firma)	Firma	DHERRERA
78	Zacapa	Gualán	19-04-05-07300	Cambio de titular catastral	11/07/2022	19/07/2022	BESSY ESTHER SANTILLANA ESTRADA DE LOPEZ	Fujo cerrado: Mantenimiento(Fujo abierto - Firma)	Firma	RP_NTEJAX
79	Zacapa	Gualán	19-04-03-01925	Rectificación de Inscripción	12/07/2022	28/07/2022	LIDIA ANNABELLA VANNESA NATARENO TARACENA DE GONZALEZ	Fujo cerrado: Mantenimiento(Fujo abierto - Firma)	Firma	JMARCHORRO
80	Izabal	Puerto Barrios	18-01-05-12506	Cambio de titular catastral	8/07/2022	12/07/2022	CHRISTIAN NOEL DE LA CRUZ RAMÍREZ STAVÍ	Fujo cerrado: Mantenimiento(Fujo abierto - Firma)	Firma	DHERRERA
81	Izabal	Puerto Barrios	18-01-05-12854	Cambio de titular catastral	7/07/2022	19/07/2022	BESSY ESTHER SANTILLANA ESTRADA DE LOPEZ	Fujo cerrado: Mantenimiento(Fujo abierto - Firma)	Firma	RP_NTEJAX
82	Baja Verapaz	Purullán	15-08-03-00046	Cambio de titular catastral	7/07/2022	26/07/2022	MIRIAM ISIDRA HERNANDEZ LOPEZ	Fujo cerrado: Mantenimiento(Fujo abierto - Firma)	Firma	JMARCHORRO

83	Baja Verapaz	Purulhá	15-08-02-00505	Cambio de titular catastral	7/07/2022	26/07/2022	MIRIAM ISIDRA HERNANDEZ LOPEZ	Fujo cerrado: Mantenimiento(Fujo abierto - Firma)		Firma	JMARCHORRO
84	Baja Verapaz	San Jerónimo	15-07-04-00531	Cambio de titular catastral	7/07/2022	26/07/2022	MIRIAM ISIDRA HERNANDEZ LOPEZ	Fujo cerrado: Mantenimiento(Fujo abierto - Firma)		Firma	JMARCHORRO
85	Izabal	El Estor	18-03-02-06568	Cambio de titular catastral	6/07/2022	26/07/2022	MIRIAM ISIDRA HERNANDEZ LOPEZ	Fujo cerrado: Mantenimiento(Fujo abierto - Firma)		Firma	JMARCHORRO
86	Izabal	El Estor	18-03-03-06229	Cambio de titular catastral	6/07/2022	26/07/2022	MIRIAM ISIDRA HERNANDEZ LOPEZ	Fujo cerrado: Mantenimiento(Fujo abierto - Firma)		Firma	JMARCHORRO
87	Izabal	El Estor	18-03-02-01800	Cambio de titular catastral	6/07/2022	26/07/2022	MIRIAM ISIDRA HERNANDEZ LOPEZ	Fujo cerrado: Mantenimiento(Fujo abierto - Firma)		Firma	JMARCHORRO
88	Izabal	El Estor	18-03-02-05963	Cambio de titular catastral	6/07/2022	19/07/2022	MIRIAM ISIDRA HERNANDEZ LOPEZ	Fujo cerrado: Mantenimiento(Fujo abierto - Firma)	8/07/2022	Firma	JMARCHORRO
89	Izabal	Puerto Barrios	18-01-05-12540	Cambio de titular catastral	1/07/2022	6/07/2022	IVANOVA IXMUCANE RODRIGUEZ GOMAR	Fujo cerrado: Mantenimiento(Fujo abierto - Firma)		Firma	JMARCHORRO
90	Izabal	Morales	18-04-09-01047	Cambio de titular catastral	22/03/2022	3/06/2022	DAVID JONATAN BAÑOS SALGUERO	Fujo cerrado: Mantenimiento(Fujo abierto - Firma)		Firma	RP_NTEIAX
91	Petén	Las Cruces	17-13-16-00992	Rectificacion de Inscripcion	18/03/2022	16/05/2022	KARLA PAOLA SAGASTUME FERRETTO	Fujo cerrado: Mantenimiento(Fujo abierto - Firma)		Firma	RP_NTEIAX
92	Izabal	Los Amates	18-05-01-04268	Cambio de titular catastral	1/07/2022	19/07/2022	SANDRA JEANNETTE GONZALEZ RIVERA	Fujo cerrado: Mantenimiento(Fujo abierto - Firma)	19/07/2022	Firma	RP_NTEIAX
93	Izabal	Morales	18-04-07-21501	Cambio de titular catastral	30/06/2022	8/07/2022	CHRISTIAN NOEL DE LA CRUZ RAMIREZ SITAVI	Fujo cerrado: Mantenimiento(Fujo abierto - Firma)		Firma	JMARCHORRO
94	Alta Verapaz	Chisec	16-13-08-00412	Rectificacion de Inscripcion	30/06/2022	22/07/2022	SANDRA JEANNETTE GONZALEZ RIVERA	Fujo cerrado: Mantenimiento(Fujo abierto - Firma)		Firma	JMARCHORRO
95	Alta Verapaz	Panzós	16-07-04-05177	Rectificacion de Inscripcion	30/06/2022	7/07/2022	JOSE ALBERTO RODRIGUEZ BARRERA	Fujo cerrado: Mantenimiento(Fujo abierto - Firma)		Firma	RP_NTEIAX
96	Chiquim	Camotán	20-05-04-00760	Cambio de titular catastral	30/06/2022	19/07/2022	MARIO AUGUSTO RUANO CUELLAR	Fujo cerrado: Mantenimiento(Fujo abierto - Firma)	19/07/2022	Firma	RP_NTEIAX

97	Izabal	Los Amates	18-05-06-02320	Cambio de titular catastral	30/06/2022	29/07/2022	YESSICA MARIA DOMINGUEZ PAZ	Fujo cerrado: Mantenimiento(Fujo abierto - Firma)	Firma	JMARCHORRO
98	Alta Verapaz	Panozós	16-07-05-00152	Cambio de titular catastral	30/06/2022	20/07/2022	BESSY ESTHER SANTILLANA ESTRADA DE LOPEZ	Fujo cerrado: Mantenimiento(Fujo abierto - Firma)	Firma	DHERRERA
99	Zacapa	Gualán	19-04-03-01088	Rectificacion de Inscripcion	29/06/2022	19/07/2022	BESSY ESTHER SANTILLANA ESTRADA DE LOPEZ	Fujo cerrado: Mantenimiento(Fujo abierto - Firma)	Firma	RP_NTEJAX
100	Zacapa	Gualán	19-04-05-07101	Rectificacion de Inscripcion	29/06/2022	15/07/2022	KARLA PAOLA SAGASTUME FERRETTO	Fujo cerrado: Mantenimiento(Fujo abierto - Firma)	Firma	RP_NTEJAX
101	Sacatep équez	San Bartolomé Milpas Altas	03-07-01-02276	Rectificacion de Inscripcion	28/06/2022	13/07/2022	KARLA MARIA POLANCO MOLL	Fujo cerrado: Mantenimiento(Fujo abierto - Firma)	Firma	RP_NTEJAX
102	Chiquim	Camotán	20-05-04-00938	Cambio de titular catastral	15/03/2022	18/07/2022	DAVID JONATAN BAÑOS SALGUERO	Fujo cerrado: Mantenimiento(Fujo abierto - Firma)	Firma	RP_NTEJAX
103	Izabal	Morales	18-04-09-01536	Cambio de titular catastral	15/03/2022	26/05/2022	KARLA PAOLA SAGASTUME FERRETTO	Fujo cerrado: Mantenimiento(Fujo abierto - Firma)	Firma	RP_NTEJAX
104	Chiquim	Camotán	20-05-04-06191	Cambio de titular catastral	14/03/2022	16/06/2022	KARLA MARIA POLANCO MOLL	Fujo cerrado: Mantenimiento(Fujo abierto - Firma)	Firma	DHERRERA
105	Chiquim	Jocotán	20-04-02-09094	Cambio de titular catastral	14/03/2022	23/06/2022	ESMERALDA AZUCENA FERNANDEZ RIVERA	Fujo cerrado: Mantenimiento(Fujo abierto - Firma)	Firma	RP_NTEJAX
106	Sacatep équez	Pastores	03-03-01-00129	Rectificacion de Inscripcion	24/06/2022	1/07/2022	KARLA MARIA POLANCO MOLL	Fujo cerrado: Mantenimiento(Fujo abierto - Firma)	Firma	DHERRERA
107	Petén	San José	17-02-02-01858	Rectificacion de Inscripcion	24/06/2022	14/07/2022	ESMERALDA AZUCENA FERNANDEZ RIVERA	Fujo cerrado: Mantenimiento(Fujo abierto - Firma)	Firma	JMARCHORRO
108	Zacapa	Gualán	19-04-03-05180	Cambio de titular catastral	23/06/2022	11/07/2022	CHRISTIAN NOEL DE LA CRUZ RAMIREZ SITAVI	Fujo cerrado: Mantenimiento(Fujo abierto - Firma)	Firma	RP_NTEJAX
109	Izabal	Los Amates	18-05-03-00898	Cambio de titular catastral	22/06/2022	22/06/2022	ESMERALDA AZUCENA FERNANDEZ RIVERA	Fujo cerrado: Mantenimiento(Fujo abierto - Firma)	Firma	JMARCHORRO
110	Izabal	Los Amates	18-05-07-03096	Cambio de titular catastral	22/06/2022	6/07/2022	JOSE ALBERTO RODRIGUEZ BARREIRA	Fujo cerrado: Mantenimiento(Fujo abierto - Firma)	Firma	RP_NTEJAX

111	Izabal	Los Amates	18-05-05-04596	Cambio de titular catastral	22/06/2022	22/06/2022	ESMERALDA AZUCENA FERNANDEZ RIVERA	Fiujo cerrado: Mantenimiento(Fiujo abierto - Firma)	Firma	RP_NTEJAX
112	Baja Verapaz	Salamá	15-01-01-03345	Rectificacion de Inscripcion	10/03/2022	27/05/2022	DAVID JONATAN BAÑOS SALGUERO	Fiujo cerrado: Mantenimiento(Fiujo abierto - Firma)	Firma	JMARCHORRO
113	Perén	San Andrés	17-04-03-00023	Rectificacion de Inscripcion	9/03/2022	11/07/2022	ANDREA CAROLINA GONZALEZ DE LA CRUZ	Fiujo cerrado: Mantenimiento(Fiujo abierto - Firma)	Firma	JMARCHORRO
114	Izabal	Los Amates	18-05-06-02354	Cambio de titular catastral	22/06/2022	11/07/2022	CHRISTIAN NOEL DE LA CRUZ RAMÍREZ SITAVÍ	Fiujo cerrado: Mantenimiento(Fiujo abierto - Firma)	Firma	JMARCHORRO
115	Izabal	Morales	18-04-10-00230	Cambio de titular catastral	22/06/2022	24/06/2022	LIDIA ANNABELLA VANNESA NATARENO TARACENA DE GONZALEZ	Fiujo cerrado: Mantenimiento(Fiujo abierto - Firma)	Firma	RP_NTEJAX
116	Izabal	Morales	18-04-07-10911	Cambio de titular catastral	21/06/2022	1/07/2022	KARLA MARIA POLANCO MOLL	Fiujo cerrado: Mantenimiento(Fiujo abierto - Firma)	Firma	RP_NTEJAX
117	Alta Verapaz	Catalina La Tinta	16-16-01-00313	Cambio de titular catastral	21/06/2022	21/07/2022	SANDRA JEANNETTE GONZALEZ RIVERA	Fiujo cerrado: Mantenimiento(Fiujo abierto - Firma)	Firma	RP_NTEJAX
118	Izabal	Morales	18-04-07-02535	Cambio de titular catastral	20/06/2022	21/06/2022	ESMERALDA AZUCENA FERNANDEZ RIVERA	Fiujo cerrado: Mantenimiento(Fiujo abierto - Firma)	Firma	RP_NTEJAX
119	Perén	San Francisco	17-06-11-00049	Cambio de titular catastral	17/06/2022	6/07/2022	JOSE ALBERTO RODRIGUEZ BARREIRA	Fiujo cerrado: Mantenimiento(Fiujo abierto - Firma)	Firma	RP_NTEJAX
120	Alta Verapaz	Panxós	16-07-05-04635	Cambio de titular catastral	4/03/2022	27/05/2022	DAVID JONATAN BAÑOS SALGUERO	Fiujo cerrado: Mantenimiento(Fiujo abierto - Firma)	Firma	DHERRERA
121	Perén	Santa Ana	17-07-07-01342	Rectificacion de Inscripcion	25/02/2022	21/07/2022	ESMERALDA AZUCENA FERNANDEZ RIVERA	Fiujo cerrado: Mantenimiento(Fiujo abierto - Firma)	Firma	RP_NTEJAX
122	Izabal	El Estor	18-03-02-02195	Cambio de titular catastral	17/06/2022	20/06/2022	KARLA MARIA POLANCO MOLL	Fiujo cerrado: Mantenimiento(Fiujo abierto - Firma)	Firma	RP_NTEJAX
123	Alta Verapaz	Panxós	16-07-04-05179	Rectificacion de Inscripcion	16/06/2022	17/06/2022	KARLA MARIA POLANCO MOLL	Fiujo cerrado: Mantenimiento(Fiujo abierto - Firma)	Firma	DHERRERA
124	Izabal	El Estor	18-03-02-06720	Cambio de titular catastral	16/06/2022	17/06/2022	KARLA MARIA POLANCO MOLL	Fiujo cerrado: Mantenimiento(Fiujo abierto - Firma)	Firma	DHERRERA

125	Izabal	Los Amates	18-05-05-00939	Cambio de titular catastral	16/06/2022	17/06/2022	KARLA MARIA POLANCO MOLL	Fiujo cerrado: Mantenimiento(Fiujo abierto - Firma)	Firma	DHERRERA
126	Izabal	Los Amates	18-05-01-04338	Cambio de titular catastral	16/06/2022	21/07/2022	SANDRA JEANNETTE GONZALEZ RIVERA	Fiujo cerrado: Mantenimiento(Fiujo abierto - Firma)	Firma	RP_NTEIAX
127	Alta Verapaz	Panzós	16-07-05-04827	Rectificacion de Inscripcion	14/06/2022	16/06/2022	KARLA MARIA POLANCO MOLL	Fiujo cerrado: Mantenimiento(Fiujo abierto - Firma)	Firma	DHERRERA
128	Petén	San Francisco	17-06-03-00232	Cambio de titular catastral	10/06/2022	20/07/2022	JOSE ALBERTO RODRIGUEZ BARRERA	Fiujo cerrado: Mantenimiento(Fiujo abierto - Firma)	Firma	RP_NTEIAX
129	Izabal	Morales	18-04-02-01128	Cambio de titular catastral	9/06/2022	16/06/2022	CHRISTIAN NOEL DE LA CRUZ RAMIREZ SITAVI	Fiujo cerrado: Mantenimiento(Fiujo abierto - Firma)	Firma	DHERRERA
130	Izabal	Puerto Barrios	18-01-05-05425	Rectificacion de Inscripcion	22/02/2022	6/07/2022	DAVID JONATAN BAÑOS SALGUERO	Fiujo cerrado: Mantenimiento(Fiujo abierto - Firma)	Firma	RP_NTEIAX
131	Izabal	El Estor	18-03-02-01678	Rectificacion de Inscripcion	8/06/2022	27/07/2022	LIDIA ANNABELLA VANNESSA NATARENO TARACENA DE GONZALEZ	Fiujo cerrado: Mantenimiento(Fiujo abierto - Firma)	Firma	RP_NTEIAX
132	Baja Verapaz	Purullhá	15-08-03-07263	Cambio de titular catastral	8/06/2022	12/07/2022	LIDIA ANNABELLA VANNESSA NATARENO TARACENA DE GONZALEZ	Fiujo cerrado: Mantenimiento(Fiujo abierto - Firma)	Firma	JMARCHORRO
133	Izabal	El Estor	18-03-02-01743	Cambio de titular catastral	7/06/2022	29/06/2022	BESSY ESTHER SANTILLANA ESTRADA DE LOPEZ	Fiujo cerrado: Mantenimiento(Fiujo abierto - Firma)	Firma	RP_NTEIAX
134	Petén	Flores	17-01-22-00091	Cambio de titular catastral	6/06/2022	11/07/2022	SANDRA JEANNETTE GONZALEZ RIVERA	Fiujo cerrado: Mantenimiento(Fiujo abierto - Firma)	Firma	RP_NTEIAX
135	Izabal	Los Amates	18-05-06-00012	Rectificacion de Inscripcion	6/06/2022	7/06/2022	ESMERALDA AZUCENA FERNANDEZ RIVERA	Fiujo cerrado: Mantenimiento(Fiujo abierto - Firma)	Firma	RP_NTEIAX
136	Petén	La Libertad	17-05-02-01849	Rectificacion de Inscripcion	2/06/2022	16/06/2022	KARLA MARIA POLANCO MOLL	Fiujo cerrado: Mantenimiento(Fiujo abierto - Firma)	Firma	DHERRERA
137	Alta Verapaz	Chisec	16-13-03-00209	Cambio de titular catastral	2/06/2022	20/07/2022	MIGUEL ANGEL ROLDAN MONTEROSO	Fiujo cerrado: Mantenimiento(Fiujo abierto - Firma)	Firma	RP_NTEIAX
138	Petén	Flores	17-01-01-04541	Cambio de titular catastral	30/05/2022	21/07/2022	DAVID JONATAN BAÑOS SALGUERO	Fiujo cerrado: Mantenimiento(Fiujo abierto - Firma)	Firma	DHERRERA

139	Izabal	Puerto Barrios	18-01-05-01154	Cambio de titular catastral	30/05/2022	11/07/2022	MIGUEL ANGEL ROLDAN MONTERROSO	Fujo cerrado: Mantenimiento(Fujo abierto - Firma)	Firma	DHERRERA
140	Baja Verapaz	Salamá	15-01-10-01103	Cambio de titular catastral	27/05/2022	20/07/2022	JOSE ALBERTO RODRIGUEZ BARRERA	Fujo cerrado: Mantenimiento(Fujo abierto - Firma)	Firma	RP_NTEJAX
141	Baja Verapaz	Purulhá	15-08-04-01044	Cambio de titular catastral	27/05/2022	27/05/2022	JOSE ALBERTO RODRIGUEZ BARRERA	Fujo cerrado: Mantenimiento(Fujo abierto - Firma)	Firma	RP_NTEJAX
142	Baja Verapaz	Purulhá	15-08-04-01058	Cambio de titular catastral	27/05/2022	27/05/2022	JOSE ALBERTO RODRIGUEZ BARRERA	Fujo cerrado: Mantenimiento(Fujo abierto - Firma)	Firma	RP_NTEJAX
143	Baja Verapaz	Purulhá	15-08-04-01103	Cambio de titular catastral	27/05/2022	27/05/2022	JOSE ALBERTO RODRIGUEZ BARRERA	Fujo cerrado: Mantenimiento(Fujo abierto - Firma)	Firma	RP_NTEJAX
144	Baja Verapaz	Salamá	15-01-10-05230	Rectificacion de inscripcion	26/05/2022	20/07/2022	JOSE ALBERTO RODRIGUEZ BARRERA	Fujo cerrado: Mantenimiento(Fujo abierto - Firma)	Firma	RP_NTEJAX
145	Baja Verapaz	San Jerónimo	15-07-04-03311	Cambio de titular catastral	26/05/2022	26/05/2022	ESMERALDA AZUCENA FERNANDEZ RIVERA	Fujo cerrado: Mantenimiento(Fujo abierto - Firma)	Firma	RP_NTEJAX
146	Izabal	Morales	18-04-07-09436	Cambio de titular catastral	24/05/2022	1/06/2022	MIGUEL ANGEL ROLDAN MONTERROSO	Fujo cerrado: Mantenimiento(Fujo abierto - Firma)	Firma	IMARCHORRO
147	Izabal	Puerto Barrios	18-01-05-10064	Cambio de titular catastral	20/05/2022	14/07/2022	KARLA PAOLA SAGASTUME FERRETTI	Fujo cerrado: Mantenimiento(Fujo abierto - Firma)	Firma	RP_NTEJAX
148	Izabal	Los Amates	18-05-06-00685	Cambio de titular catastral	17/05/2022	18/05/2022	JOSE ALBERTO RODRIGUEZ BARRERA	Fujo cerrado: Mantenimiento(Fujo abierto - Firma)	Firma	RP_NTEJAX

FIRMA: 
Rosalina Gómez Rodríguez
Técnico de Seguimiento de Certificados Catastrales

Vo. Bo.: 
Licda. Gabriela Alejandra Gamarro López
SUPERVISOR PROFESIONAL DE REGISTRO PÚBLICO

ANEXO 02

Documento generado el 1/08/2022 a las 15:14 horas.

No.	Departamento	Municipio	CCC	Asunto	Usuario	Estado	Fecha solicitud	operador que planteo la enmienda
121	Petén	Flores	17-01-28-00800	Cambio de titular catastral	MARUANO	Calificación de enmienda	6/12/2021	MARIO AUGUSTO RUANO CUELLAR
154	Escuintla	Siquinalá	05-04-03-07423	Rectificación de inscripción	RP_RCASTILLO	Calificación de enmienda	25/10/2021	RODOLFO LEONEL CASTILLO VALDEZ
204	Izabal	Morales	18-04-09-01884	Cambio de titular catastral	RP_MNAJERA	Calificación de enmienda	30/07/2021	MONICA ALEJANDRA NAJERA TREJO
233	Zacapa	Usulután	19-06-02-01456	Cambio de titular catastral	RP_EFERNANDEZ	Calificación de enmienda	26/03/2021	SANDRA JEANNETTE GONZALEZ RIVERA
244	Izabal	Los Amates	18-05-03-02391	Rectificación de inscripción	RP_YDOMINGUEZ	Calificación de enmienda	25/01/2021	YESSICA MARIA DOMINGUEZ PAZ
282	Zacapa	Gualán	19-04-03-05320	Rectificación de inscripción	RP_KSAGASTUME	Calificación de enmienda	11/07/2022	KARLA PAOLA SAGASTUME FERRETTO
377	Zacapa	Teculután	19-05-03-06574	Rectificación de inscripción	RP_JRODRIGUEZ	Calificación de enmienda	23/06/2022	JOSE ALBERTO RODRIGUEZ BARRERA
409	Escuintla	Siquinalá	05-04-03-00946	Cambio de titular catastral	RP_MNAJERA	Calificación de enmienda	20/06/2022	JOSE ALBERTO RODRIGUEZ BARRERA
417	Verapaz	Salamá	15-01-02-01605	Rectificación de inscripción	RP_KSAGASTUME	Calificación de enmienda	17/06/2022	KARLA PAOLA SAGASTUME FERRETTO
422	Izabal	Morales	18-04-07-03602	Rectificación de inscripción	RP_JRODRIGUEZ	Calificación de enmienda	16/06/2022	BESSY ESTHER SANTILLANA ESTRADA DE LOPEZ
435	Izabal	Puerto Barrios	18-01-05-03453	Cambio de titular catastral	RP_BSANTILLANA	Calificación de enmienda	10/06/2022	DAVID JONATAN BANOS SALGUERO
448	Zacapa	Teculután	19-05-02-02924	Cambio de titular catastral	SGONZALEZ	Calificación de enmienda	8/06/2022	SANDRA JEANNETTE GONZALEZ RIVERA
456	Petén	Flores	17-01-01-01749	Cambio de titular catastral	IXRODRIGUEZ	Calificación de enmienda	6/06/2022	IVANOVA IXMUCCANE RODRIGUEZ GOMAR
511	Alta Verapaz	Chisec	16-13-08-00218	Rectificación de inscripción	RP_LNATARENO	Filjo abierto - Calificación de enmienda	18/05/2022	LIDIA ANNABELLA VANNESSA NATARENO TARACENA DE GONZALEZ
522	Alta Verapaz	Chisec	16-13-08-00094	Rectificación de inscripción	RP_LNATARENO	Filjo abierto - Calificación de enmienda	18/05/2022	LIDIA ANNABELLA VANNESSA NATARENO TARACENA DE GONZALEZ

523	Alta	Verapaz	Chisec	16-13-08-00054	Rectificación de inscripción	IXRODRIGUEZ	Calificación de enmienda	18/05/2022	IVANOVA IXMUCCANE RODRIGUEZ GOMAR
530	Alta	Verapaz	Chisec	16-13-08-00421	Rectificación de inscripción	RP_UNATARENO	Calificación de enmienda	18/05/2022	RODOLFO LEONEL CASTILLO VALDEZ
542	Alta	Verapaz	Chisec	16-13-08-00365	Rectificación de inscripción	IXRODRIGUEZ	Calificación de enmienda	18/05/2022	KARLA MARIA POLANCO MOLL
545	Alta	Verapaz	Chisec	16-13-08-00618	Rectificación de inscripción	RP_KSAGASTUME	Calificación de enmienda	18/05/2022	IVANOVA IXMUCCANE RODRIGUEZ GOMAR
602	Baja	Verapaz	Purulhá	15-08-03-00953	Cambio de titular catastral	RP_UNATARENO	Flujo abierto - Calificación de enmienda	22/04/2022	LIDIA ANNABELLA VANNESA NATARENO TARACENA DE GONZALEZ
701	Zacapa		Teculután	19-05-02-02925	Cambio de titular catastral	CRAMIREZ	Calificación de enmienda	27/07/2022	YESSICA MARIA DOMINGUEZ PAZ
781	Izabal		Los Amates	18-05-03-06080	Cambio de titular catastral	RP_MNAJERA	Calificación de enmienda	19/07/2022	MIGUEL ANGEL ROLDAN MONTEROSO
792	Izabal		El Estor	18-03-02-02808	Cambio de titular catastral	MROLDAN	Calificación de enmienda	18/07/2022	DAVID JONATAN BANOS SALGUERO
838	Baja	Verapaz	San Jerónimo	15-07-02-00463	Cambio de titular catastral	RP_EFERNANDEZ	Calificación de enmienda	22/07/2022	CHRISTIAN NOEL DE LA CRUZ RAMIREZ SITAVÍ

FIRMA:

Rosalba Gómez Rodríguez

Técnico de Seguimiento de Certificados Catastrales

Vo. Bo.:

Licda. Gabriela Alejandra Gamarro López

SUPERVISOR PROFESIONAL DE REGISTRO PÚBLICO

ANEXO 03

Documento generado el 1/08/2022 a las 15:14 horas.

No.	Departamento	Municipio	CCC	Asunto	Usuario	Estado	Fecha solicitud	
3	Zacapa	Gualán	19-04-03-01521	Rectificacin de Inscripcion	RP_FERNANDEZ	Fujo abierto - Notificación RGP - Notificado RGP	13/07/2022	19G100001951
11	Zacapa	Gualán	19-04-03-01343	Rectificacin de Inscripcion	RP_LMATARENO	Fujo abierto - Notificación RGP - Notificado RGP	12/07/2022	19G100001921
13	Zacapa	Gualán	19-04-03-01341	Rectificacin de Inscripcion	RP_LMATARENO	Fujo abierto - Notificación RGP - Notificado RGP	12/07/2022	19G100001934
46	Izabal	Los Amates	18-05-07-01161	Cambio de titular catastral	MAQUANO	Fujo abierto - Notificación RGP - Notificado RGP	15/02/2022	22G100014786
75	Alta Verapaz	Tamahú	16-05-01-11740	Cambio de titular catastral	DBANOS	Fujo abierto - Notificación RGP - Notificado RGP	25/01/2022	22G100015128
93	Izabal	Los Amates	18-05-03-00076	Cambio de titular catastral	MROLDAN	Fujo abierto - Notificación RGP - Notificado RGP	19/01/2022	22G100015399
94	Izabal	Los Amates	18-05-06-00420	Cambio de titular catastral	MROLDAN	Fujo abierto - Notificación RGP - Notificado RGP	19/01/2022	22G100015363
184	Izabal	El Estor	18-03-02-02171	Cambio de titular catastral	RP_MNALERA	Fujo abierto - Notificación RGP - Notificado RGP	31/08/2021	22G100014748
206	Izabal	Los Amates	18-05-05-00803	Cambio de titular catastral	MROLDAN	Fujo abierto - Notificación RGP - Notificado RGP	29/07/2021	22G100015322
219	Izabal	El Estor	18-03-03-06355	Cambio de titular catastral	RP_MNALERA	Fujo abierto - Notificación RGP - Notificado RGP	1/07/2021	22G100014710
241	Izabal	El Estor	18-03-03-06014	Cambio de titular catastral	RP_LMATARENO	Fujo abierto - Notificación RGP - Notificado RGP	3/02/2021	22G100016086
248	Izabal	El Estor	18-03-03-06094	Cambio de titular catastral	RP_MNALERA	Fujo abierto - Notificación RGP - Notificado RGP	8/01/2020	22G100015191
293	Zacapa	Gualán	19-04-03-01365	Rectificacin de Inscripcion	RP_JRODRIGUEZ	Fujo abierto - Notificación RGP - Notificado RGP	11/07/2022	19G100001942
302	Alta Verapaz	Tactic	16-04-02-02238	Cambio de titular catastral	RP_JRODRIGUEZ	Fujo abierto - Notificación RGP - Notificado RGP	11/07/2022	22G100014267
316	Baja Verapaz	Salamá	15-01-01-02864	Cambio de titular catastral	RP_MHERNANDEZ	Fujo abierto - Notificación RGP - Notificado RGP	6/07/2022	22G100014166
318	Petén	Flores	17-01-05-01147	Cambio de titular catastral	RP_MHERNANDEZ	Fujo abierto - Notificación RGP - Notificado RGP	6/07/2022	22G100015412
320	Petén	La Libertad	17-05-02-02623	Cambio de titular catastral	IXRODRIGUEZ	Fujo abierto - Notificación RGP - Notificado RGP	6/07/2022	22G100015694
323	Petén	Santa Ana	17-07-05-00530	Cambio de titular catastral	IXRODRIGUEZ	Fujo abierto - Notificación RGP - Notificado RGP	5/07/2022	21G100011948
331	Sacatepéquez	Pastores	03-03-03-00005	Rectificacin de Inscripcion	RP_BSANTILLANA	Fujo abierto - Notificación RGP - Notificado RGP	1/07/2022	18G100014382
332	Petén	San Andrés	17-04-02-03067	Cambio de titular catastral	RP_JRODRIGUEZ	Fujo abierto - Notificación RGP - Notificado RGP	1/07/2022	18G100015509
401	Petén	Flores	17-01-09-00378	Cambio de titular catastral	DBANOS	Fujo abierto - Notificación RGP - Notificado RGP	21/06/2022	22G100016031
490	Zacapa	Huité	19-10-01-00119	Cambio de titular catastral	RP_MHERNANDEZ	Fujo abierto - Notificación RGP - Notificado RGP	24/05/2022	22G100015137
608	Petén	La Libertad	17-05-02-00492	Cambio de titular catastral	MROLDAN	Fujo abierto - Notificación RGP - Notificado RGP	31/03/2022	22G100015391
614	Izabal	Los Amates	18-05-02-03085	Cambio de titular catastral	IXRODRIGUEZ	Fujo abierto - Notificación RGP - Notificado RGP	21/04/2022	22G100015308
695	Alta Verapaz	Tamahú	16-05-01-03409	Cambio de titular catastral	MROLDAN	Fujo abierto - Notificación RGP - Notificado RGP	28/07/2022	17G100021038

739	Petén	La Libertad	17-05-02-04307	Cambio de titular catastral	GRAMIREZ	Fujo abierto - Notificación RGP - Notificado RGP	22/07/2022	22G100015880
747	Petén	San Francisco	17-06-19-00047	Cambio de titular catastral	RP_KSAGASTUME	Fujo abierto - Notificación RGP - Notificado RGP	20/07/2022	22G100006996
771	Izabal	Los Amates	18-05-07-03996	Cambio de titular catastral	IXRODRIGUEZ	Fujo abierto - Notificación RGP - Notificado RGP	19/07/2022	NO SE HAN ENCONTRADO REGISTROS CON LOS FILTROS INDICADOS
785	Baja Verapaz	Purulhá	15-08-02-02039	Cambio de titular catastral	DBANOS	Fujo abierto - Notificación RGP - Notificado RGP	19/07/2022	18G100033940
813	Zacapa	Gualán	19-04-03-01348	Rectificación de inscripción	MARUANO	Fujo abierto - Notificación RGP - Notificado RGP	13/07/2022	19G100001958
821	Baja Verapaz	Salamá	15-01-02-11041	Cambio de titular catastral	RP_MHERNANDEZ	Fujo abierto - Notificación RGP - Notificado RGP	26/07/2022	22G100015781
822			15-01-02-00895					NO SE HAN ENCONTRADO REGISTROS CON LOS FILTROS INDICADOS
823			18-05-01-00360					22G100012607
824			15-07-05-00567					22G100015348
825			19-06-03-01766					17G100037495
826			15-01-02-00895					NO SE HAN ENCONTRADO REGISTROS CON LOS FILTROS INDICADOS

FIRMA:


Rosalina Gómez Rodríguez

Técnico de Seguimiento de Certificados Catastrales

Vo. Bo.: 

Lidia Gabriela Alejandra Gamarro López

SUPERVISOR PROFESIONAL DE REGISTRO PÚBLICO

ANEXO 04

No.	CCC	Actividad	Usuario
1	17-07-03-00857	Notificación RGP	VALERY KANDY BARRIENTOS RAMIREZ
2	17-07-03-00974	Normalización Jurídica	SANDRA JEANNETTE GONZALEZ RIVERA
3	17-01-22-00548	Análisis jurídico por rectificación	LOIDA MARA LIZETH NOLASCO SANDOVAL
4	17-14-15-00088	Rectificación de IC	ESTHER ABIGAIL COREA
5	17-14-13-00072	Proceso de notificados	ZOILA MARIELA CASANOVA BURGOS
6	17-07-07-01342	Firma	NINETH FAVIANA TEJAX AQUINO
7	17-07-07-00738	Rectificación de IC	ESTHER ABIGAIL COREA
8	17-07-07-01233	Normalización Jurídica	MARIO AUGUSTO RUANO CUELLAR
9	17-07-02-01629	Archivar Documento Físico	VALERY KANDY BARRIENTOS RAMIREZ
10	17-07-03-02096	Notificación RGP	VALERY KANDY BARRIENTOS RAMIREZ
11	17-07-03-01275	Notificación RGP	VALERY KANDY BARRIENTOS RAMIREZ
12	17-07-03-01342	Notificados por rectificación	CHRISTIAN NOEL DE LA CRUZ RAMÍREZ SITAVÍ
13	17-07-02-01889	Notificados por rectificación	CHRISTIAN NOEL DE LA CRUZ RAMÍREZ SITAVÍ
14	17-01-09-00141	Notificación RGP	ROSA VICENTE LUCAS
15	17-07-02-02210	Notificados de enmienda	KARLA MARIA POLANCO MOLL
16	17-01-01-04504	Archivar Documento Físico	VALERY KANDY BARRIENTOS RAMIREZ
17	17-01-09-00794	Notificación RGP	VALERY KANDY BARRIENTOS RAMIREZ



18	17-07-03-01842	Archivar Documento Físico	VALERY KANDY BARRIENTOS RAMIREZ
19	17-07-03-00048	Control de calidad cruzado	MARIO AUGUSTO RUANO CUELLAR
20	17-14-28-00046	Calificación de la Suspensión	OSCAR RAFAEL PEREZ ARGUETA
21	17-01-10-00045	Firma	DIANA MARIA HERRERA ZEPEDA

<p>FIRMA: </p> <p>Rosalina Gómez Rodríguez Técnico de Seguimiento de Certificados Catastrales</p>	<p>Vo. Bo.: </p> <p>Licda. Gabriela Alejandra Gamarro López SUPERVISOR PROFESIONAL DE REGISTRO PÚBLICO</p>
--	--

ANEXO 05

No.	ccc	confirmación				
1	19-04-03-01521	19G100001951	DEVUELTO	CAT001	9/05/2019	13:12:06
2	19-04-03-01343	19G100001921	DEVUELTO	CAT001	20/01/2020	10:54:31
3	19-04-03-01341	19G100001934	DEVUELTO	CAT001	9/05/2019	13:11:47
4	18-05-07-01161	22G100014786	Registrador Auxiliar RIC 42	SYSTEM	11/07/2022	20:26:10
5	16-05-01-11740	22G100015128	Hayro Tolico Hurtarte	SYSTEM	15/07/2022	20:27:18
6	18-05-03-00076	22G100015399	DEVUELTO	CAT001	2/08/2022	10:16:27
7	18-05-06-00420	22G100015363	Eva Morales Azurdia	SYSTEM	19/07/2022	20:22:56
8	18-03-02-02171	22G100014748	Darwin Diaz Rios	SYSTEM	6/07/2022	20:24:28
9	18-05-05-00803	22G100015322	Brenda Leticia Ordoñez	SYSTEM	19/07/2022	20:22:55
10	18-03-03-06355	22G100014710	Registrador Auxiliar RIC 14	SYSTEM	8/07/2022	20:24:16
11	18-03-03-06014	22G100016086	Darwin Diaz Rios	SYSTEM	29/07/2022	20:23:54
12	18-03-03-06094	22G100015191	Eva Morales Azurdia	SYSTEM	18/07/2022	20:25:49
13	19-04-03-01365	19G100001942	DEVUELTO	CAT001	9/05/2019	13:11:55
14	16-04-02-02238	22G100014267	Hayro Tolico Hurtarte	SYSTEM	29/06/2022	20:27:00
15	15-01-01-02864	22G100014166	Registrador Auxiliar RIC 11	SYSTEM	13/07/2022	20:22:27
16	17-01-05-01147	22G100015412	Darwin Diaz Rios	SYSTEM	20/07/2022	20:24:26
17	17-05-02-02623	22G100015694	Brenda Leticia Ordoñez	SYSTEM	27/07/2022	20:23:13
18	17-07-05-00530	21G100011948	Suspensión:		21S100814970	
19	03-03-03-00005	18G100014382	Suspensión:		19S100674513	
20	17-04-02-03067	18G100015509	Suspensión:		19S100677797	
21	17-01-09-00378	22G100016031	Suspensión:		22S100524975	
22	19-10-01-00119	22G100015137	Darwin Diaz Rios	SYSTEM	15/07/2022	20:27:18
23	17-05-02-00492	22G100015391	Jennifer Charlene Ralda	SYSTEM	19/07/2022	20:22:57

24	18-05-02-03085	22G100015308	DEVUELTO	CAT001	2/08/2022	10:47:20
25	16-05-01-03409	17G100021038	DEVUELTO	CAT001	11/01/2019	08:51:59
26	17-05-02-04307	22G100015880	Darwin Diaz Rios	SYSTEM	28/07/2022	20:23:22
27	17-06-19-00047	22G100006996	Suspensión:		22S100358095	
28	15-08-02-02039	18G100033340	Suspensión:		19S100340712	
29	19-04-03-01348	19G100001958	DEVUELTO	CAT001	9/05/2019	14:46:24
30	15-01-02-11041	22G100015781	Jennifer Charlene Ralda	SYSTEM	27/07/2022	20:23:16
31	18-05-01-00360	22G100012607	Registrador Auxiliar RIC 50	SYSTEM	12/07/2022	20:24:38
32	15-07-05-00567	22G100015348	Suspensión:		22S100528832	
33	19-06-03-01766	17G100037495	DEVUELTO	CAT001	13/02/2020	16:29:01

<p>FIRMA: </p> <p>Rosalina Gómez Rodríguez Técnico de Seguimiento de Certificados Catastrales</p>	<p>Vo. Bo.: </p> <p>Licda. Gabriela Alejandra Gamarro López SUPERVISOR PROFESIONAL DE REGISTRO PÚBLICO</p>
--	--

**REGISTRO DE INFORMACIÓN CATASTRAL DE GUATEMALA
INFORME MENSUAL DE ACTIVIDADES**

RENLÓN PRESUPUESTARIO 029 "OTRAS REMUNERACIONES DEL PERSONAL TEMPORAL"	
NOMBRE DEL CONTRATISTA: EDSON EMMANUEL DE LEÓN VÁSQUEZ.	NO. DE CONTRATO: RIC-R-029-177-2022.
NOMBRE DEL SERVICIO: ASESOR JURÍDICO EXTERNO.	DIRECCIÓN MUNICIPAL: DIRECCIÓN MUNICIPAL DE ALTA VERAPAZ.
PROYECTO: REGISTRO DE INFORMACIÓN CATASTRAL DE GUATEMALA.	PERIODO: AGOSTO DE 2022.

1.- Estudiar asuntos legales:

*.- Se procedió al estudio del expediente con Código de Clasificación Catastral número dieciséis guion cero cuatro guion cero dos guion cero cero trescientos sesenta y siete (CCC.16-04-02-00367). Pendiente de notificación.

2.- Elaborar los documentos legales que le sean requeridos:

*.- Se realizo Acta Administrativa dentro del Expediente Administrativo número cero cero uno guion dos mil veintidós guion AJ, referente al mosaico de fincas solicitado.

*.- Se realizo la Resolución de la Solicitud de Cambio de Titular Catastral presentado por: Zarbela Magaly Rivas Barrientos, respecto al predio identificado con el Código de Clasificación Catastral número dieciséis guion cero siete guion cero cinco guion cero tres mil trescientos trece (16-07-05-03313). Ya Notificado.

*.- Se realizo la Resolución de la Solicitud de Información de Aprobación de planos presentado por: César Arnulfo Macz Coy, respecto a los Códigos de Clasificación Catastral con números (16-15-08-00056), (16-15-08-00740) y (16-15-08-00765). Ya Notificado.

*.- Se realizo la Resolución de la Solicitud de Cambio de Titular Catastral presentado por: Sofía Caal, respecto al predio identificado con el Código de Clasificación Catastral número dieciséis guion cero siete guion cero cuatro guion cero cuatro mil quince (16-07-04-04015). Ya Notificado.

*.- Se realizo la Resolución de la Solicitud de Cambio de Titular Catastral presentado por: Izabel Coc Hoo de Xol, respecto al predio identificado con el Código de Clasificación Catastral número dieciséis guion cero siete guion cero cinco guion cero cero ciento doce (16-07-05-00112). Ya Notificado.


*.- Se realizo la Resolución de la Solicitud de Cambio de Titular Catastral presentado por: Elena de la Cruz Xuc, respecto al predio identificado con el Código de Clasificación Catastral número dieciséis guion dieciséis guion cero dos guion cero mil novecientos catorce (16-16-02-01914). Ya Notificado.

3.- Agotar las gestiones necesarias para ejecutar los mecanismos alternativos de solución de conflictos, con el objeto de prevenir acciones judiciales en perjuicio del RIC:



*.- Se atendieron a personas de la Aldea Chiquin, del municipio de San Pablo Tamahú, del departamento de Alta Verapaz, en cuanto a dudas respecto a sus predios, a los cuales se les resolvió favorablemente.

*.- Se atendió a la Licenciada Mariela Chocooj, en cuanto a dudas respecto a varios predios, a los cuales se le resolvió favorablemente.

FIRMA:


Lic. Edson Emmanuel de León Vásquez
Abogado y Notario
Asesor Jurídico Externo
Col. 26,532

Vo.Bo.:


Ing. Agr. Fernando Raúl González Trujillo
Director Municipal
RIC, Alta Verapaz
 Ing. Agr. Fernando R. González Trujillo
Director Municipal de
Alta Verapaz

2/2


**REGISTRO DE INFORMACIÓN CATASTRAL DE GUATEMALA
INFORME MENSUAL DE ACTIVIDADES**

RENLÓN PRESUPUESTARIO 029 "OTRAS REMUNERACIONES DEL PERSONAL TEMPORAL"	
NOMBRE DEL CONTRATISTA: Briseida Mariela Leonardo Vasquez	No. De Contrato: RIC-R-029-178-2022
NOMBRE DEL SERVICIO: Servicios profesionales de asesoría de procesos de atención a productos y servicios catastrales.	Dirección: Dirección Municipal de Baja Verapaz
Proyecto: Registro de Información Catastral de Guatemala.	Periodo: Del 01 al 31 de Agosto 2022.


- Se orientaron las actividades del personal de la ventanilla de Productos y Servicios Catastrales; como parte de la atención a los usuarios emitiendo para ello las recomendaciones que permitirán mejorar el servicio que se proporciona.
- Como parte del seguimiento al cumplimiento de metas, se actualizó el reporte de ingresos de la venta de productos y servicios catastrales, correspondiente al mes de agosto, de las ventanillas de Salamá, Baja Verapaz y Pachalúm, Quiché. (Ver anexo 1).
- Se actualizó el formato consolidado de control mensual de cantidades de productos elaborados por los Técnicos SIG y el Responsable de Sistemas de información Geográfica, correspondiente al mes de agosto, verificando el cumplimiento de tiempos de entrega de los productos; esto con el objetivo de orientar las actividades que permitan mejorar el servicio que se proporciona al usuario de la información catastral, tanto física como digital. (Ver anexo 2).
- Se acompañó al personal de ventanilla durante la atención a usuarios brindando asesoría correspondiente. Se actualizó con fines de seguimiento el formato diario, que refleja el monitoreo constante de las actividades del área de ventanilla del mes de agosto. (Ver anexo 3)
- Se mantuvo comunicación constante con la Coordinación de Productos y Servicios Catastrales, vía correo electrónico para solucionar inconvenientes con el sistema de ventanilla, recibiendo el apoyo solicitado.

- Para garantizar la eficiencia de los trámites y observando la correcta aplicación del servicio y venta de los productos de ventanilla, se consolidó un control de certificados pendientes de emisión de registro público correspondientes al año 2021; derivado a documentos que son requisitos indispensables para el proceso de emisión, para ello se coordina con el técnico de seguimiento de expedientes de registro público de esta dirección municipal . (Ver anexo 4).

FIRMA:


Briseida Mariela Leonardo Vasquez
Servicios Profesionales de Asesoría de Procesos de
Atención a Productos y Servicios Catastrales.
Licenciada en Administración de Empresas

Vo.Bo.:


Ing. Marvin Turcios Samayoa
Director Municipal de Baja Verapaz



**REGISTRO DE INFORMACION CATASTRAL DE GUATEMALA
ANEXOS DE INFORME MENSUAL
Correspondiente al periodo del: 01 al 31 de Agosto de 2022
Contratista: Briseida Mariela Leonardo Vasquez**

Anexo No. 1

Ingresos de la venta de productos y servicios catastrales, correspondientes al mes de agosto, ventanilla Pachalúm, Quiché y ventanilla Salamá, Baja Verapaz.

Ventanilla Pachalúm Quiché.

Rótulos de fila	CANTIDAD	Suma de Monto
Aprobación de Planos	42	Q10,500.00
Certificación de Plano Catastral	13	Q3,575.00
Total general	55	Q14,075.00

Ventanilla Salamá Baja Verapaz.

Rótulos de fila	CANTIDAD	Suma de Monto
Aprobación de Planos (FONDO DE TIERRA)	3	Q300.00
Aprobación de Planos	129	Q32,250.00
Certificación de Plano Catastral	60	Q16,500.00
Certificado Catastral	51	Q14,025.00
Curso Técnico Agrimensor	2	Q400.00
Expediente Catastral copia simple	7	Q270.00
Total general	252	Q63,745.00


Anexo No. 2

Formato consolidado de control mensual de cantidades de productos elaborados por los Técnicos SIG y el Responsable de Sistemas de información Geográfica.

CERTIFICACIÓN DE PLANOS AGOSTO 2,022		
MES	Certificados Salamá	TOTAL
AGOSTO	50	50

APROBACIÓN DE PLANOS AGOSTO 2,022	
MES	Aprobaciones Salamá
AGOSTO	201

CONSOLIDADO GENERAL DE PRODUCTOS TRABAJADOS		
PRODUCTOS TRABAJADOS EN AGOSTO 2,022		
Aprobaciones de Planos	Certificación de planos	TOTAL
201	50	251



Anexo No. 3



Formato diario que refleja el monitoreo constante de las atenciones y actividades del área de ventanilla correspondiente al mes de agosto.

INFORME DE ATENCION A USUARIOS VENTANILLA (AGOSTO 2022)					
FECHA	DIGITAL	TELEFONO	PRESENCIAL	PRESENCIAL MUJERES	PRESENCIAL HOMBRES
1/08/2022	4	10	16	7	9
2/08/2022	14	9	20	10	10
3/08/2022	12	11	21	6	15
4/08/2022	4	7	19	9	10
5/08/2022	4	12	13	8	5
8/08/2022	6	14	30	18	12
9/08/2022	4	12	15	5	10
10/08/2022	7	15	22	7	15
11/08/2022	10	17	21	11	10
12/08/2022	5	15	24	9	13
15/08/2022	9	9	15	6	9
16/08/2022	5	14	30	15	15
17/08/2022	5	13	25	12	13
18/08/2022	5	10	21	6	15
19/08/2022	3	12	24	10	14
22/08/2022	12	20	36	15	21
23/08/2022	12	14	25	8	17
24/08/2022	10	11	16	5	11
25/08/2022	6	16	17	4	13
26/08/2022	8	10	12	6	6
29/08/2022	14	17	22	10	12
30/08/2022	7	12	15	6	9
31/08/2022	6	13	20	10	10
TOTAL	172	293	479	203	274

Anexo No. 4

Control de certificados pendientes de emisión del año 2021.

CERTIFICADOS PENDIENTES DE GENERAR 2021				
No.	SOLICITUD	CCC	MES DE SOLICITUD	EN DM
1	27218616723255	15-01-06-00252	ENERO	NO
2	27211178709262955	15-08-03-00456	SEPTIEMBRE	SI
3	272162924290455	15-07-05-00430	OCTUBRE	NO
4	27211186124281455	15-07-04-00736	OCTUBRE	NO
5	2721980217275655	15-01-09-00556	OCTUBRE	SI
6	2721436066264455	15-07-06-02123	NOVIEMBRE	SI
7	27211152150293955	15-07-04-05450	DICIEMBRE	NO
8	2721901204333455	15-07-03-00028	DICIEMBRE	NO
9	272186383341755	15-07-04-07491	DICIEMBRE	NO
10	2721861672336055	15-08-02-03239	DICIEMBRE	NO
11	2721283215333755	15-08-02-01529	DICIEMBRE	SI
CERTIFICADOS PENDIENTES DE GENERAR 2021 PACHALUM				
No.	SOLICITUD	CCC	MES DE SOLICITUD	EN DM
1	3821978763137748	15-07-04-00150	NOVIEMBRE	NO
2	382191627136548	15-08-03-00435	MARZO	NO
3	382130518645648	15-08-04-01326	ABRIL	NO

<p>FIRMA: </p> <p>Briseida Mariela Leonardo Vásquez Licenciada en Administración de Empresas Servicios Profesionales de Asesoría de Procesos de Atención a Productos y Servicios Catastrales.</p>	<p>Vo. Bo. </p> <p>FIRMA: </p> <p>Ing. Marvin Turcios Samayoa Director Municipal de Baja Verapaz</p>
---	--



**REGISTRO DE INFORMACIÓN CATASTRAL DE GUATEMALA
INFORME MENSUAL DE ACTIVIDADES**

RENLÓN PRESUPUESTARIO 029 "OTRAS REMUNERACIONES DEL PERSONAL TEMPORAL"	
NOMBRE DEL CONTRATISTA: NÉSTOR ESTUARDO PALACIOS ZETINA	No. De Contrato: RIC-R-029-179-2022
NOMBRE DEL SERVICIO: Servicios Profesionales para la Actualización y Mantenimiento de la Información Catastral	Dirección Municipal, Gerencia, Coordinación o Unidad: Dirección Municipal de Izabal
Proyecto: Registro de Información Catastral de Guatemala	Periodo: Agosto 2022.

1. Verificación semanal del reporte de estatus de predios como seguimiento del avance los procesos de actualización de la información para su traslado hacia análisis catastral, análisis jurídico y externalización, de los predios del municipio de Los Amates, teniendo a la fecha de corte del presente informe los siguientes predios en cada sub-fase:

Actividad	POL 01	POL 02	POL 03	POL 04	POL 05	POL 06	POL 07
LEVANTAMIENTO	72	70	181	0	69	4	43
ANALISIS CATASTRAL	397	610	1271	5	665	36	729
EXTERNALIZACIÓN	100	201	291	85	551	59	244

2. Se realizó la revisión de la planificación y asignación de predios para normalizar y notificación de los predios en bandeja de Externalización Los Amates, teniendo a la fecha de corte del presente informe los siguientes predios en cada estatus:

Estatus	Pol 01	Pol 02	Pol 03	Pol 04	Pol 05	Pol 06	Pol 07
EXT - PENDIENTE DE TRASLADAR A REGISTRO	1						
EXT - Asignación para normalización	11	14	29		18	2	15
EXT - Asignación para notificación	11	17	53	3	32		27
EXT - Bandeja posible edicto	8	51	13	1	63		31
EXT - Edicto							
EXT - Documentos faltantes							
EXT - Error de traslado a registro público				1	1		
EXT - Generación de documentos para notificar	4	18	4		16	1	17
EXT - Normalización							
EXT - Notificación	9	4	6	1	24	3	11
EXT - Pausa por actualización gráfica/alfanumérica				1			
EXT - Plazo firmeza	55	96	185	78	395	53	143
EXT - Rechazo a establecimiento	1	1	1		2		
EXT - Traslado a registro público							
Total por poligono	100	201	291	85	551	59	244

3. Se dio apoyo para la atención de requerimiento del Fondo de Tierra para la integración de polígonos de uso común en la comunidad Chinamilagro, de Livingston, para poder realizar la aprobación del plano del polígono de dicha comunidad.
4. Se llevo a cabo la revisión de la ejecución del Plan Anual de Compras, como parte de la evaluación del Plan Operativo Anual 2022 realizada por la Gerencia de Planificación y Cooperación Internacional, para establecer el avance de la Dirección Municipal.
5. Se realizó análisis de la información relacionada al predio 18-03-03-03011 perteneciente a la comunidad La Caoba, El Estor, Izabal, para determinar si cumple con las características para su abordaje como Baldío Rural.
6. Se apoyo en la definición del procedimiento para la generación y carga de Shapes de predios levantados por administración del municipio de Livingston, para minimizar tiempos entre las unidades de levantamiento y SIG.
7. Se realizó el análisis de la integración a la base de datos del predio 18-01-01-25073 a requerimiento de Organismo Judicial para determinar si se cumplió con los requerimientos técnicos y jurídicos para su incorporación a la base de datos gráfica del RIC.
8. Se realizaron gestiones de investigación registral de la Dirección Municipal en la determinación de la producción mensual establecida en el plan operativo anual, para establecer acciones que permitan alcanzar las metas planteadas.
9. Se dio seguimiento a las gestiones para dar de baja a 29 registros alfanuméricos con códigos de clasificación catastral del municipio de Los Amates, los cuales ya no cuentan con información gráfica por haber sido sujetos a procesos de unificación de predios.
10. Se realizó gestiones para la evacuación de 6 predios que están en la Unidad de Casos Especiales de Análisis Jurídico, los cuales son del polígono 06 de Los Amates, el cual es priorizado para finalización.
11. Se dio seguimiento a la formulación de la propuesta de Plan Operativo Anual 2023, así como el Plan Anual de Compras, con la finalidad de establecer las metas físicas y financieras de cada unidad.
12. Se hicieron gestiones ante la unidad de Análisis Registral de la Gerencia Jurídica para la finalización de la investigación de la Finca 102 folio 102 Libro 56 de Izabal, la cual contiene 348 predios del municipio de Los Amates y culminar su análisis catastral.

13. Se realizaron gestiones ante la Gerencia de Programación y Gerencia Jurídica para la finalización de 6 fincas del municipio de Los Amates, que contienen predios pendientes de finalizar su análisis catastral.
14. Se dio seguimiento a la realización de los informes sobre la comunidad Boca Ancha, Livingston, para establecer si catastral y registralmente cumple con las condiciones para realizar el procedimiento relacionado a los baldíos rurales, a requerimiento del Fondo de Tierra.

FIRMA: _____

Ingeniero Industrial Néstor Estuardo Palacios Zetina
Servicios Profesionales para la Actualización y
Mantenimiento de la Información Catastral

Vo. Bo.: _____



Ing. Gerson Noel Matta Gutiérrez
Director Municipal
Izabal

RIC

**REGISTRO DE INFORMACIÓN CATASTRAL DE GUATEMALA
INFORME MENSUAL DE ACTIVIDADES**

RENLÓN PRESUPUESTARIO 029 "OTRAS REMUNERACIONES DEL PERSONAL TEMPORAL"	
NOMBRE DEL CONTRATISTA: JUAN PABLO NAJERA JUAREZ	No. De Contrato: RIC-R-029-180-2022.
NOMBRE DEL SERVICIO: Servicios Profesionales para la Atención de Conflictividad en materia Catastral.	Dirección Municipal, Gerencia, Coordinación o Unidad: Dirección Municipal de Izabal
Proyecto: Registro de Información Catastral de Guatemala.	Periodo: Agosto 2022.

CASO 1:

- Se Realizó Análisis e Informe Técnico en respuesta a lo solicitado en Memo RIC-DZIZA-276/2022 sobre el cambio de titular del predio con CCC: 18-04-07-02170, en donde Ramiro Armando Acevedo Miranda y María Antonia Murillo López solicitan se realice a su favor el cambio de titular catastral.

CASO 2:

- Se Realizó Análisis e Informe Técnico en respuesta a lo solicitado en Memo RIC-DZIZA-298-A/2022 de la solicitud presentada por el Organismo Judicial Puerto Barrios Izabal CASO No.18003-2018-00301. Of.1°, al Registro de información catastral de Izabal, en la que solicita colaboración para que se informe la ubicación catastral de la Finca 14032 Folio 40 Libro 58 de transformación agraria.

CASO 3:

- Se Realizó Análisis e Informe Técnico en respuesta a lo solicitado en el Memo RIC-DZIZA-298/2022 sobre la solicitud presentada por la fiscalía Distrito de Puerto Barrios del Ministerio Público CASO MP282-2019-3730 al Registro de información catastral de Izabal, en la que solicita colaboración para que se informe sobre los datos que obran en los archivos, sobre inmuebles registrados respecto a las personas individuales o jurídicas siguientes fincas, su ubicación geoposicional y un estudio indicando las matrices de las fincas solicitadas: Finca 179 Folio 179 Libro 60 de Izabal, Finca 1295 Folio 295 Libro 23E de Izabal, Finca 1695 Folio 195 Libro 24E de Izabal, Finca 3286 Folio 54 Libro 27 de Izabal, Finca 4192 Folio 192 Libro 29E de Izabal, Finca 8096 Folio 94 Libro 37E de Izabal, Finca 9316 Folio 316 Libro 59E de Izabal, Finca 5279 Folio 279 Libro 71E de Izabal.

CASO 4:

- Se Realizó Análisis e Informe Técnico en respuesta a lo solicitado en el Memo RIC-DZIZA-299-A/2022, sobre la solicitud presentada por la fiscalía Municipal de Livingston del Ministerio Publico CASO MP282-2018-711 al Registro de información catastral de Izabal, en la que solicita colaboración para que se informe a nombre de quien se encuentra actualmente el predio con CCC:18-02-01-06080.

FIRMA: _____



Ing. Juan Pablo Najera Juárez

Servicios Profesionales para la Atención de Conflictividad
en materia Catastral

Ingeniero Ambiental con Énfasis en Gestión

Vo.Bo.: _____



Ing. Gerson Noel Matta Gutiérrez

Director Municipal

Izabal

**REGISTRO DE INFORMACIÓN CATASTRAL DE GUATEMALA
INFORME MENSUAL DE ACTIVIDADES**

REGLÓN PRESUPUESTARIO 029 "OTRAS REMUNERACIONES DEL PERSONAL TEMPORAL"	
NOMBRE DEL CONTRATISTA: Edgar Leonel Sandoval Lemus.	No. De Contrato: RIC-R-029-181-2022
NOMBRE DEL SERVICIO: Servicios Profesionales de Sistemas de Información Geográfica GIS.	Dirección Municipal, Gerencia, Coordinación o Unidad: Dirección Municipal de Izabal.
Proyecto: Registro de Información Catastral de Guatemala. -RIC-	Periodo: AGOSTO 2022.

1. Se realizó la verificación y corrección de 128 productos geográficos digitales resultantes del levantamiento catastral, analizando y procesando las incongruencias presentadas en la geometría, integrando correctamente el área de los predios por medio del sistema SIAM de la Web del RIC. Para que puedan seguir su debido proceso sin ningún inconveniente. Los cuales se detallan a continuación.

NO.	CCC	DESCRIPCION DE PROBLEMAS GRAFICAOS
1	18-01-05-00826	AREA NO CATASTRADA
2	18-01-05-01295	AREA NO CATASTRADA
3	18-01-05-00828	AREA NO CATASTRADA
4	18-01-05-00565	AREA NO CATASTRADA
5	18-01-05-01266	AREA NO CATASTRADA
6	18-01-05-01145	AREA NO CATASTRADA
7	18-01-05-01135	AREA NO CATASTRADA
8	18-01-05-01263	AREA NO CATASTRADA
9	18-01-05-01137	AREA NO CATASTRADA
10	18-01-05-01136	AREA NO CATASTRADA
11	18-01-05-01134	AREA NO CATASTRADA
12	18-01-05-01267	AREA NO CATASTRADA
13	18-05-05-01555	AREA NO CATASTRADA
14	18-01-05-13293	AREA NO CATASTRADA
15	18-01-05-01138	AREA NO CATASTRADA
16	18-01-05-01140	AREA NO CATASTRADA
17	18-01-05-01551	AREA NO CATASTRADA
18	18-01-05-01556	AREA NO CATASTRADA
19	18-01-05-01275	AREA NO CATASTRADA
20	18-01-05-01274	AREA NO CATASTRADA
21	18-01-05-01272	AREA NO CATASTRADA

NO.	CCC	DESCRIPCION DE PROBLEMAS GRAFICAOS
22	18-01-05-01568	AREA NO CATASTRADA
23	18-01-05-01164	AREA NO CATASTRADA
24	18-01-05-01163	AREA NO CATASTRADA
25	18-01-05-01565	AREA NO CATASTRADA
26	18-01-05-01566	AREA NO CATASTRADA
27	18-01-05-01162	AREA NO CATASTRADA
28	18-01-05-01165	AREA NO CATASTRADA
29	18-01-05-01562	AREA NO CATASTRADA
30	18-01-05-01933	AREA NO CATASTRADA
31	18-01-05-01564	AREA NO CATASTRADA
32	18-01-05-01271	AREA NO CATASTRADA
33	18-01-05-01561	AREA NO CATASTRADA
34	18-01-05-01304	AREA NO CATASTRADA
35	18-01-05-01305	AREA NO CATASTRADA
36	18-01-05-01554	AREA NO CATASTRADA
37	18-01-05-01552	AREA NO CATASTRADA
38	18-01-05-01265	AREA NO CATASTRADA
39	18-01-05-01322	AREA NO CATASTRADA
40	18-01-05-01145	AREA NO CATASTRADA
41	18-01-05-01563	AREA NO CATASTRADA
42	18-01-05-01075	AREA NO CATASTRADA
43	18-01-05-01553	AREA NO CATASTRADA
44	18-01-05-00560	AREA NO CATASTRADA
45	18-01-05-00823	AREA NO CATASTRADA
46	18-01-05-00815	AREA NO CATASTRADA
47	18-01-05-00562	AREA NO CATASTRADA
48	18-01-05-01712	AREA NO CATASTRADA
49	18-01-05-00824	AREA NO CATASTRADA
50	18-01-05-02398	AREA NO CATASTRADA
51	18-02-03-00311	SOLICITUD DE RECTIFICACIÓN DE MEDIDA
52	18-01-01-25259	DOBLE CCC
53	18-01-01-25260	DOBLE CCC
54	18-01-01-25261	DOBLE CCC
55	18-05-05-01499	ÁREA NO CATASTRADA
56	18-01-01-03981	ÁREA NO CATASTRADA
57	18-04-07-21834	DOBLE CCC
58	18-05-02-00019	ÁREA NO CATASTRADA
59	18-05-02-03510	ÁREA NO CATASTRADA
60	18-05-02-03598	ÁREA NO CATASTRADA

NO.	CCC	DESCRIPCION DE PROBLEMAS GRAFICAOS
61	18-05-02-03600	ÁREA NO CATASTRADA
62	18-05-02-03608	ÁREA NO CATASTRADA FALTA 1 VÉRTICE
63	18-05-02-00156	ÁREA NO CATASTRADA
64	18-05-02-03550	ÁREA NO CATASTRADA
65	18-05-02-04125	ÁREA NO CATASTRADA
66	18-05-05-06604	AREA NO CATASTRADA
67	18-05-05-06605	AREA NO CATASTRADA
68	18-05-05-06891	AREA NO CATASTRADA
69	18-05-05-06898	AREA NO CATASTRADA
70	18-05-05-06903	AREA NO CATASTRADA
71	18-01-02-00511	AGREGAR 1 VÉRTICE
72	18-05-05-04077	SIN GRAFICO
73	18-05-05-04079	SIN GRAFICO
74	18-05-05-04080	SIN GRAFICO
75	18-05-05-04081	SIN GRAFICO
76	18-05-05-04166	SIN GRAFICO
77	18-01-05-14154	ÁREA NO CATASTRADA
78	18-01-01-17739	AREA NO CATASTRADA
79	18-05-05-03301	AREA NO CATASTRADA
80	18-05-05-03303	AREA NO CATASTRADA
81	18-01-01-21832	AREA NO CATASTRADA
82	18-01-01-20889	ÁREA NO CATASTRADA
83	18-04-07-03685	AGREGAR 2 VERTICES
84	18-04-07-18923	AREA NO CATASTRADA
85	18-04-07-00048	ÁREA NO CATASTRADA
86	18-04-07-13232	FALTA VÉRTICE
87	18-05-07-00384	DOBLE CCC
88	18-01-01-02915	FALTA VÉRTICE
89	18-01-05-15912	AREA NO CATASTRADA
90	18-01-05-15833	AREA NO CATASTRADA
91	18-01-05-02363	AGREGAR 1 VÉRTICE AREA NO CATASTRADA
92	18-04-03-02577	AREA NO CATASTRADA
93	18-04-07-04916	FALTA VÉRTICE
94	18-05-03-03182	ÁREA NO CATASTRADA FALTA VÉRTICE
95	18-01-01-04064	AREA NO CATASTRADA
96	18-05-07-03824	AREA NO CATASTRADA
97	18-01-01-25265	AREA NO CATASTRADA
98	18-01-05-00185	SE AGREGO UN VÉRTICE
99	18-05-07-02583	AREA NO CATASTRADA
100	18-01-05-15917	ERROR DE COLINDANCIA

NO.	CCC	DESCRIPCION DE PROBLEMAS GRAFICAOS
101	18-05-06-03825	doble CCC
102	18-01-01-22696	SIN AREA CATASTRAL
103	18-05-05-07941	AREA NO CATASTRADA
104	18-05-05-05404	AREA NO CATASTRADA
105	18-05-05-04993	AREA NO CATASTRADA, ERROR COLINDANCIA
106	18-05-05-04853	AREA NO CATASTRADA
107	18-05-05-05751	AREA NO CATASTRADA
108	18-05-05-00008	AREA NO CATASTRADA
109	18-05-05-04441	AREA NO CATASTRADA
110	18-05-05-04409	AREA NO CATASTRADA
111	18-01-05-00898	AREA NO CATASTRADA
112	18-05-03-01059	AREA NO CATASTRADA
113	18-05-07-01024	AREA NO CATASTRADA
114	18-04-04-01098	rechazo por RP por 1 cm
115	18-01-05-06556	AREA NO CATASTRAL
116	18-01-01-25263	AREA NO CATASTRAL
117	18-04-08-01110	AREA NO CATASTRAL
118	18-01-05-07000	AREA NO CATASTRAL
119	18-04-07-16704	ERROR DE COLINDANCIA
120	18-01-05-12258	AREA NO CATASTRAL
121	18-05-03-03365	AREA NO CATASTRAL
122	18-01-05-05769	AREA NO CATASTRAL
123	18-01-01-10476	AREA NO CATASTRAL
124	18-01-05-11316	AREA NO CATASTRAL
125	18-01-05-12258	AREA NO CATASTRAL
126	18-01-05-00898	AREA NO CATASTRAL
127	18-05-03-01059	AREA NO CATASTRAL
128	18-01-05-15903	AREA NO CATASTRAL

2. Se realizó la verificación y control de calidad de la información generada, según los criterios normados y definidos institucionalmente, de 172 aprobaciones por medio del sistema SIAM de la Web del RIC. Fuera actualizadas y depuradas correctamente. Los cuales se detallan a continuación.

NO.	NO. APROBACION	NO.	NO. APROBACION
1	18-04-2022-00365-AP	36	18-04-2022-00058-AP
2	18-04-2022-00366-AP	37	18-04-2022-00060-AP
3	18-01-2021-00324-AP	38	18-04-2022-00119-AP
4	18-04-2022-00082-AP	39	18-04-2022-00041-AP
5	18-04-2022-00280-AP	40	18-04-2022-00043-AP
6	18-04-00776-AP	41	18-04-2022-00167-AP
7	18-04-2021-00377-AP	42	18-04-2021-01277-AP
8	18-04-2021-01562-AP	43	18-02-2022-00082-AP
9	18-01-2019-00537-AP	44	18-04-2021-00708-AP
10	18-04-2022-00030-AP	45	18-04-2022-00324-AP
11	18-04-2022-00029-AP	46	18-04-2021-01953-AP
12	18-04-2022-00028-AP	47	18-01-2019-00539-AP
13	18-04-2022-00107-AP	48	18-04-2022-00168-AP
14	18-05-2021-00102-AP	49	18-04-2022-00110-AP
15	18-04-2021-01766-AP	50	18-04-2022-00111-AP
16	18-01-2022-00175-AP	51	18-04-2022-00027-AP
17	18-02-2022-00017-AP	52	18-04-2022-00026-AP
18	18-02-2022-00055-AP	53	18-04-2022-00367-AP
19	18-02-2022-00056-AP	54	18-04-2022-00357-AP
20	18-02-2022-00057-AP	55	18-04-2022-00358-AP
21	18-02-2022-00072-AP	56	18-04-2022-00359-AP
22	18-02-2022-00033-AP	57	18-04-2022-00360-AP
23	18-02-2022-00011-AP	58	18-04-2022-00361-AP
24	18-02-2022-00012-AP	59	18-04-2022-00368-AP
25	18-02-2022-00010-AP	60	18-04-2022-00369-AP
26	18-02-2022-00013-AP	61	18-04-2022-00370-AP
27	18-02-2022-00059-AP	62	18-04-2022-00371-AP
28	18-05-2020-00205-AP	63	18-04-2022-00376-AP
29	18-02-2022-00054-AP	64	18-04-2022-00375-AP
30	18-04-2022-00073-AP	65	18-04-2022-00713-AP
31	18-04-2022-00023-AP	66	18-05-2021-00089-AP
32	18-04-2022-00021-AP	67	18-02-01443-AP
33	18-04-2022-00063-AP	68	18-04-2022-00595-AP
34	18-04-2022-00059-AP	69	18-04-2022-00771-AP
35	18-04-2022-00057-AP	70	18-04-01213-AP

NO.	NO. APROBACION	NO.	NO. APROBACION
71	18-04-01214-AP	109	18-04-2021-00333-AP
72	18-02-2022-00051-AP	110	18-01-2022-00256-AP
73	18-04-2021-01249-AP	111	18-01-2022-00270-AP
74	18-01-2021-00072-AP	112	18-01-2022-00273-AP
75	18-01-2021-00071-AP	113	18-01-2019-00612-AP
76	18-01-2019-00629-AP	114	18-01-2021-00573-AP
77	18-04-2020-00097-AP	115	18-01-2021-00508-AP
78	18-01-2022-00242-AP	116	18-01-2021-00574-AP
79	18-04-2021-01360-AP	117	18-01-2021-00575-AP
80	18-05-2021-00434-AP	118	18-01-2022-00245-AP
81	18-01-2021-00539-AP	119	18-01-2022-00244-AP
82	18-04-2019-00619-AP	120	18-01-2022-00243-AP
83	18-01-03194-AP	121	18-03-2022-00054-AP
84	18-01-03234-AP	122	18-03-2020-00253-AP
85	18-01-03192-AP	123	18-01-2022-00136-AP
86	18-01-2020-00017-AP	124	18-04-2021-01362-AP
87	18-01-2021-00073-AP	125	18-01-2022-00174-AP
88	18-01-03302-AP	126	18-01-2022-00119-AP
89	18-05-2021-00165-AP	127	18-04-2020-00628-AP
90	18-04-2021-01909-AP	128	18-04-2020-00627-AP
91	18-04-2022-00627-AP	129	18-04-2020-00626-AP
92	18-04-2022-00477-AP	130	18-04-2020-00724-AP
93	18-04-2022-00909-AP	131	18-02-2022-00155-AP
94	18-01-2022-00153-AP	132	18-02-2022-00153-AP
95	18-04-2022-00949-AP	133	18-05-2021-00583-AP
96	18-04-2022-00950-AP	134	18-04-2021-01944-AP
97	18-04-2022-00952-AP	135	18-04-2022-00166-AP
98	18-04-2022-00951-AP	136	18-04-2022-00615-AP
99	18-04-2022-00587-AP	137	18-04-2022-00300-AP
100	18-01-2022-00258-AP	138	18-04-2022-00885-AP
101	18-04-2022-00838-AP	139	18-04-2022-00884-AP
102	18-04-2022-00734-AP	140	18-01-2022-00240-AP
103	18-04-2022-00733-AP	141	18-01-2022-00080-AP
104	18-04-2022-00954-AP	142	18-04-2022-00745-AP
105	18-04-2022-00860-AP	143	18-01-2022-00078-AP
106	18-04-2021-01952-AP	144	18-01-2022-00079-AP
107	18-02-2022-00172-AP	145	18-01-2022-00203-AP
108	18-04-2022-00837-AP	146	18-01-2022-00279-AP

NO.	NO. APROBACION	NO.	NO. APROBACION
147	18-04-2021-01286-AP	160	18-04-2021-01610-AP
148	18-05-2022-00431-AP	161	18-04-2021-01790-AP
149	18-04-2022-00858-AP	162	18-04-2021-01613-AP
150	18-04-2022-00859-AP	163	18-05-2022-00449-AP
151	18-04-2022-00956-AP	164	18-04-2019-00088-AP
152	18-04-2022-00515-AP	165	18-04-2022-00684-AP
153	18-04-2021-01382-AP	166	18-04-2022-00791-AP
154	18-04-2020-00827-AP	167	18-04-2022-00873-AP
155	18-01-2021-00389-AP	168	18-05-2021-00077-AP
156	18-05-2022-00427-AP	169	18-05-2021-00078-AP
157	18-05-2022-00430-AP	170	18-02-2022-00176-AP
158	18-05-2022-00086-AP	171	18-04-2021-01231-AP
159	18-04-2021-01616-AP	172	18-04-2022-00958-AP

3. Se verificó el cumplimiento correcto de las normas y procedimientos en las actividades de campo en Conjunto de la Unidad de Actualización y Mantenimiento Catastral, de 24 inspecciones oculares de posesión de los predios detallados a continuación:

No.	CCC	LUGAR	No.	CCC	LUGAR
1	18-05-06-01163	ALDEA GALLUCER	13	18-05-04-00441	ALDEA CANAAN
2	18-05-03-00373	ALDEA QUIRIGUA	14	18-05-04-00417	ALDEA CANAAN
3	18-05-05-01511	ALDEA LAS VIÑAS	15	18-01-05-05843	SANTO TOMAS
4	18-05-03-02011	ALDEA SEMINOLA	16	18-05-06-02113	JUBULQUITO
5	18-05-02-03564	CASERÍO LA LOMA RIO BLANCO	17	18-05-01-01210	MARISCOS
6	18-05-05-01492	ALDEA SUICHE MOLINA	18	18-05-01-00287	ALDEA QUIRIGUA
7	18-05-06-02006	ALDEA EL AGUACATE	19	18-01-05-04169	SANTO TOMAS
8	18-05-06-02007	ALDEA EL AGUACATE	20	18-03-02-07448	SAN MARCOS EL ESTOR
9	18-05-06-02008	ALDEA EL AGUACATE	21	18-04-07-01093	STA. BARBARA
10	18-05-06-02589	ALDEA EL AGUACATE	22	18-04-07-01094	STA. BARBARA
11	18-05-06-02573	ALDEA EL AGUACATE	23	18-04-07-01095	STA. BARBARA
12	18-05-04-00423	ALDEA CANAÁN	24	18-04-07-01104	STA. BARBARA


4. Se Verificó en conjunto de las unidades de Actualización y mantenimiento 5 búsquedas de incomparecentes para cierre de polígono, asociados al polígono 1,4,5, predios identificados con los siguientes CCC.

NO.	NO. CCC.
1	18-01-01-13575
2	18-04-07-16563
3	18-05-01-04177
4	18-01-01-12156
5	18-01-05-09046

5. Se Verificó en conjunto con las unidades de Actualización y mantenimiento y la unidad de sistemas de información geográfica -SIG-, tengan un archivo actualizado de las actividades y procesos realizados y se cumplan con los acuerdos y los procedimientos establecidos en el manual de normas técnicas y procedimientos del RIC.
6. Se presentó reporte e informe de los procesos y funciones, mediante un oficio ante la dirección municipal de Izabal.


RIC

FIRMA:


Ing. Edgar Leonel Sandoval Lemus.
Servicios Profesionales de Sistema de
Información Geográfica GIS.
Ing. En Gestión Ambiental Local.

Vo.Bo.:




Ing. Gerson Noel Matta Gutiérrez
Director Municipal
Izabal

REGISTRO DE INFORMACIÓN CATASTRAL DE GUATEMALA INFORME MENSUAL DE ACTIVIDADES

RENLÓN PRESUPUESTARIO 029 "OTRAS REMUNERACIONES DEL PERSONAL TEMPORAL"	
NOMBRE DEL CONTRATISTA: ROSA ELENA RUIZ ORTIZ	No. De Contrato: RIC-R-029-182-2022
NOMBRE DEL SERVICIO: Servicios Profesionales de Actualización y Mantenimiento de la Información Catastral.	Dirección Municipal: Dirección Municipal Sacatepéquez - Escuintla
Proyecto: Registro de Información Catastral de Guatemala	Periodo: Agosto del 2022

1. Verificaciones en campo a solicitud de Registro Público de 16 predios.

NUMERO	PREDIO	MUNICIPIO
1	03-07-02-00257	SAN BARTOLOMÉ MILPAS ALTAS
2	03-07-01-01890	SAN BARTOLOMÉ MILPAS ALTAS
3	05-04-03-11535	SAN BARTOLOMÉ MILPAS ALTAS
4	05-04-03-11536	SIQUINALÁ
5	05-04-03-11537	SIQUINALÁ
6	05-04-03-11538	SIQUINALÁ
7	05-04-03-11539	SIQUINALÁ
8	05-04-03-11540	SIQUINALÁ
9	05-04-03-11541	SIQUINALÁ
10	05-04-03-11542	SIQUINALÁ
11	05-04-03-11543	SIQUINALÁ
12	05-04-03-11544	SIQUINALÁ
13	05-04-03-11545	SIQUINALÁ
14	05-04-03-11546	SIQUINALÁ
15	05-04-03-10725	SIQUINALÁ
16	05-04-03-08401	SIQUINALÁ

2. Verificación de 4 predios a solicitud del Ministerio Publico y el Juzgado de Paz.

NUMERO	NUMERO DE CASO	MUNICIPIO
1	SGT03008-2022-00471	San Miguel Escobar del Municipio de Ciudad Vieja, departamento de Sacatepéquez. Ministerio Público Sacatepéquez
2	OFICIO URGENTE JIMC 03003-2022-00177	BOSQUES DE SAN LUCAS, SAN LUCAS SACATEPÉQUEZ, SACATEPÉQUEZ, departamento de Sacatepéquez, Ministerio Público Sacatepéquez
3	MP0046-2022-22	La Democracia, departamento de Escuintla. Investigación Registral
4	MP003-2022-736	Antigua Guatemala, departamento de Sacatepéquez. Investigación Registral


3. Elaboración de 4 Planos de Catastro Registro para los municipios de San José e Iztapa, Departamento de Escuintla.

No.	CCC	UBICACIÓN
1	05-10-01-00739	Iztapa, Escuintla
2	05-10-01-00742	Iztapa, Escuintla
3	05-09-05-00776	San José, Escuintla
4	05-09-05-00869	San José, Escuintla

4. Control de calidad a la información descriptiva de 150 predios por procesos de verificación, actualización y complementación de la información catastral.

NUMERO	MUNICIPIO	PREDIO	NUMERO	MUNICIPIO	PREDIO	NUMERO	MUNICIPIO	PREDIO
1	Magdalena	03-10-01-00046	26	Magdalena	03-10-01-00302	51	Magdalena	03-10-01-02213
2	Magdalena	03-10-01-00048	27	Magdalena	03-10-01-00301	52	Magdalena	03-10-01-02214
3	Magdalena	03-10-01-00049	28	Magdalena	03-10-01-00303	53	Magdalena	03-10-01-02215
4	Magdalena	03-10-01-00050	29	Magdalena	03-10-01-00307	54	Magdalena	03-10-01-02222
5	Magdalena	03-10-01-00051	30	Magdalena	03-10-01-00309	55	Magdalena	03-10-01-02223
6	Magdalena	03-10-01-00052	31	Magdalena	03-10-01-00311	56	Magdalena	03-10-01-02231
7	Magdalena	03-10-01-00053	32	Magdalena	03-10-01-00312	57	Magdalena	03-10-01-02232
8	Magdalena	03-10-01-00054	33	Magdalena	03-10-01-00313	58	Magdalena	03-10-01-02454
9	Magdalena	03-10-01-00055	34	Magdalena	03-10-01-00314	59	Magdalena	03-10-01-02607
10	Magdalena	03-10-01-00056	35	Magdalena	03-10-01-00337	60	Magdalena	03-10-01-02610
11	Magdalena	03-10-01-00057	36	Magdalena	03-10-01-00344	61	Magdalena	03-10-01-02613
12	Magdalena	03-10-01-00058	37	Magdalena	03-10-01-00487	62	Magdalena	03-10-01-02651
13	Magdalena	03-10-01-00059	38	Magdalena	03-10-01-00488	63	Magdalena	03-10-01-02644
14	Magdalena	03-10-01-00073	39	Magdalena	03-10-01-00490	64	Magdalena	03-10-01-02645
15	Magdalena	03-10-01-00074	40	Magdalena	03-10-01-00493	65	Magdalena	03-10-01-04824
16	Magdalena	03-10-01-00075	41	Magdalena	03-10-01-00908	66	Magdalena	03-10-01-04929
17	Magdalena	03-10-01-00076	42	Magdalena	03-10-01-00963	67	Magdalena	03-10-01-01504
18	Magdalena	03-10-01-00077	43	Magdalena	03-10-01-01328	68	Magdalena	03-10-01-01515
19	Magdalena	03-10-01-00078	44	Magdalena	03-10-01-01384	69	Magdalena	03-10-01-01540
20	Magdalena	03-10-01-00079	45	Magdalena	03-10-01-01402	70	Magdalena	03-10-01-02099
21	Magdalena	03-10-01-00080	46	Magdalena	03-10-01-01403	71	Magdalena	03-10-01-01512
22	Magdalena	03-10-01-00082	47	Magdalena	03-10-01-01456	72	Magdalena	03-10-01-04781
23	Magdalena	03-10-01-00220	48	Magdalena	03-10-01-01433	73	Magdalena	03-10-01-04683
24	Magdalena	03-10-01-00295	49	Magdalena	03-10-01-01434	74	Magdalena	03-10-01-04787
25	Magdalena	03-10-01-00296	50	Magdalena	03-10-01-02056	75	Magdalena	03-10-01-04670

NUMERO	MUNICIPIO	PREDIO	NUMERO	MUNICIPIO	PREDIO	NUMERO	MUNICIPIO	PREDIO
76	Magdalena	03-10-01-00279	101	Magdalena	03-10-01-00245	126	Magdalena	03-10-01-00689
77	Magdalena	03-10-01-00275	102	Magdalena	03-10-01-00246	127	Magdalena	03-10-01-00691
78	Magdalena	03-10-01-00274	103	Magdalena	03-10-01-00249	128	Magdalena	03-10-01-00692
79	Magdalena	03-10-01-00489	104	Magdalena	03-10-01-02693	129	Magdalena	03-10-01-00724
80	Magdalena	03-10-01-00503	105	Magdalena	03-10-01-02665	130	Magdalena	03-10-01-00838
81	Magdalena	03-10-01-00291	106	Magdalena	03-10-01-02706	131	Magdalena	03-10-01-00826
82	Magdalena	03-10-01-00919	107	Magdalena	03-10-01-02638	132	Magdalena	03-10-01-00708
83	Magdalena	03-10-01-00289	108	Magdalena	03-10-01-05368	133	Magdalena	03-10-01-00702
84	Magdalena	03-10-01-00286	109	Magdalena	03-10-01-02692	134	Magdalena	03-10-01-00706
85	Magdalena	03-10-01-00272	110	Magdalena	03-10-01-02708	135	Magdalena	03-10-01-00645
86	Magdalena	03-10-01-01002	111	Magdalena	03-10-01-02707	136	Magdalena	03-10-01-00938
87	Magdalena	03-10-01-00276	112	Magdalena	03-10-01-02687	137	Magdalena	03-10-01-00934
88	Magdalena	03-10-01-00491	113	Magdalena	03-10-01-02688	138	Magdalena	03-10-01-00572
89	Magdalena	03-10-01-00277	114	Magdalena	03-10-01-02440	139	Magdalena	03-10-01-00571
90	Magdalena	03-10-01-00268	115	Magdalena	03-10-01-02434	140	Magdalena	03-10-01-00646
91	Magdalena	03-10-01-00269	116	Magdalena	03-10-01-02704	141	Magdalena	03-10-01-02086
92	Magdalena	03-10-01-00278	117	Magdalena	03-10-01-02447	142	Magdalena	03-10-01-02123
93	Magdalena	03-10-01-00282	118	Magdalena	03-10-01-02429	143	Magdalena	03-10-01-02121
94	Magdalena	03-10-01-00281	119	Magdalena	03-10-01-02445	144	Magdalena	03-10-01-02118
95	Magdalena	03-10-01-00994	120	Magdalena	03-10-01-02689	145	Magdalena	03-10-01-02117
96	Magdalena	03-10-01-00285	121	Magdalena	03-10-01-02685	146	Magdalena	03-10-01-02116
97	Magdalena	03-10-01-00288	122	Magdalena	03-10-01-02376	147	Magdalena	03-10-01-01520
98	Magdalena	03-10-01-00290	123	Magdalena	03-10-01-00690	148	Magdalena	03-10-01-01522
99	Magdalena	03-10-01-00263	124	Magdalena	03-10-01-00648	149	Magdalena	03-10-01-01525
100	Magdalena	03-10-01-00244	125	Magdalena	03-10-01-00649	150	Magdalena	03-10-01-01523

FIRMA: 

Arquitecta Rosa Elena Ruiz Ortiz
Servicios Profesionales de la Actualización y
Mantenimiento de la Información Catastral

Vo.Bo.: 

Ing. Johnny Werner Castellanos Cortez
Responsable de Levantamiento,
Actualización y Mantenimiento Catastral
Sacatepéquez-Escuintla



**REGISTRO DE INFORMACIÓN CATASTRAL DE GUATEMALA
INFORME MENSUAL DE ACTIVIDADES**

RENLÓN PRESUPUESTARIO 029 "OTRAS REMUNERACIONES DEL PERSONAL TEMPORAL"	
NOMBRE DEL CONTRATISTA: Carlos Roberto Ruiz Ramírez.	No. De Contrato: RIC-R-029-183-2022
NOMBRE DEL SERVICIO: Servicios Técnicos de Actualización y Mantenimiento de la Información Catastral.	Dirección Municipal: Dirección Municipal Sacatepéquez-Escuintla.
Proyecto: Registro de Información Catastral de Guatemala.	Periodo: agosto 2022

ACTIVIDADES REALIZADAS
<p>1.- Validación, Actualización y Complementación de la Información de 75 Predios del municipio de Magdalena Milpas Altas del departamento de Sacatepéquez.</p> <p>2.-Se presentaron 75 formularios, producto de la Validación, Actualización y Complementación de la Información Catastral de los predios del municipio de Magdalena Milpas Altas del departamento de Sacatepéquez.</p> <p>3.- Se digitaron, en la base de datos del Registro de Información Catastral de Guatemala, 75 predios del municipio de Magdalena Milpas Altas.</p> <p>4.- Se Escanearon y Subieron a la aplicación Web del RIC, 75 documentos, del municipio de Magdalena Milpas Altas del departamento de Sacatepéquez.</p> <p>Cabe mencionar que tanto los documentos de Validación, Actualización y Complementación son los mismos CCC con los Expedientes presentados, digitados, escaneados y subidos a la aplicación.</p>

No.	CCC	No.	CCC	No.	CCC
1	03-10-01-00046	26	03-10-01-00302	51	03-10-01-02213
2	03-10-01-00048	27	03-10-01-00301	52	03-10-01-02214
3	03-10-01-00049	28	03-10-01-00303	53	03-10-01-02215
4	03-10-01-00050	29	03-10-01-00307	54	03-10-01-02222
5	03-10-01-00051	30	03-10-01-00309	55	03-10-01-02223
6	03-10-01-00052	31	03-10-01-00311	56	03-10-01-02231
7	03-10-01-00053	32	03-10-01-00312	57	03-10-01-02232
8	03-10-01-00054	33	03-10-01-00313	58	03-10-01-02454
9	03-10-01-00055	34	03-10-01-00314	59	03-10-01-02607
10	03-10-01-00056	35	03-10-01-00337	60	03-10-01-02610
11	03-10-01-00057	36	03-10-01-00344	61	03-10-01-02613
12	03-10-01-00058	37	03-10-01-00487	62	03-10-01-02651
13	03-10-01-00059	38	03-10-01-00488	63	03-10-01-02644
14	03-10-01-00073	39	03-10-01-00490	64	03-10-01-02645
15	03-10-01-00074	40	03-10-01-00493	65	03-10-01-04824
16	03-10-01-00075	41	03-10-01-00908	66	03-10-01-04929
17	03-10-01-00076	42	03-10-01-00963	67	03-10-01-01504
18	03-10-01-00077	43	03-10-01-01328	68	03-10-01-01515
19	03-10-01-00078	44	03-10-01-01384	69	03-10-01-01540
20	03-10-01-00079	45	03-10-01-01402	70	03-10-01-02099
21	03-10-01-00080	46	03-10-01-01403	71	03-10-01-01512
22	03-10-01-00082	47	03-10-01-01456	72	03-10-01-04781
23	03-10-01-00220	48	03-10-01-01433	73	03-10-01-04683
24	03-10-01-00295	49	03-10-01-01434	74	03-10-01-04787
25	03-10-01-00296	50	03-10-01-02056	75	03-10-01-04670

FIRMA:

Carlos Roberto Ruiz Ramírez

Servicios Técnicos de Actualización y Mantenimiento de la
Información Catastral

Vo.Bo.:



Ing. Johnny Werner Castellanos Cortez
Responsable de Levantamiento,
Actualización y Mantenimiento Catastral
Sacatepéquez-Escuintla

**REGISTRO DE INFORMACIÓN CATASTRAL DE GUATEMALA
INFORME MENSUAL DE ACTIVIDADES**

**RENLÓN PRESUPUESTARIO 029
"OTRAS REMUNERACIONES DEL PERSONAL TEMPORAL"**

NOMBRE DEL CONTRATISTA: JOSUE ISMAEL VASQUEZ TALE	No. De Contrato: RIC-R-029-184-2022
NOMBRE DEL SERVICIO: SERVICIOS PROFESIONALES EN MOSAICO DE FINCAS	Dirección Municipal: DIRECCION MUNICIPAL SACATEPÉQUEZ-ESCUINTLA
Proyecto: REGISTRO DE INFORMACIÓN CATASTRAL DE GUATEMALA	Periodo: agosto de 2022

ACTIVIDADES REALIZADAS:

- Se realizaron 17 Consultas a distancia al Registro General de la Propiedad, para verificar las Fichas de Derechos Reales se encuentran digitadas y/o actualizadas, enviando solicitud registral para las fincas que correspondan.

No	Finca-folio-libro-serie
1	11140-93-91-3
2	112-116-343-3
3	116-116-343-3
4	125-126-380-3
5	1458-78-311-3
6	4830-330-190E-3

No	Finca-folio-libro-serie
7	7-7-282-3
8	203-155-311-3
9	68-68-282-3
10	27241-31-229-3
11	27242-32-229-3
12	58-122-16-4

No	Finca-folio-libro-serie
13	27243-33-229-3
14	27244-34-229-3
15	68-68-283-3
16	43-43-283-3
17	47-47-379-3

- En base a solicitudes realizadas por otras unidades, se realizó un estudio de fincas, en donde se ubicaron y dibujaron 2 fincas en base a la información registral, planos registrales, en archivo tipo Cad, según lo definido en la Guía de Mosaico de Fincas.

No.	Finca-Folio-Libro-Serie	Municipio	Departamento	Actividad
1	43-43-283-3	La Antigua Guatemala	Sacatepéquez	Actualización
2	116-116-343-3	La Antigua Guatemala	Sacatepéquez	Actualización

- Se participó en el levantamiento topográfico realizado en el municipio Parramos, departamento de Chimaltenango, caso MP043-2009-690/conoxado Mp043-2018-4568.
- Se participó en el levantamiento topográfico realizado en el municipio San Lucas, departamento de Sacatepéquez, caso MP003-2022-755.

5. Se elaboraron informes técnicos de los casos siguientes: Ministerio Público, Casos No: MP0046-2022-22, MP003-2022-73-736 y MP003-2022-755.

No.	Finca-Folio-Libro-Serie	Municipio	Departamento
1	Finca 788, Folio 139, Libro 17 de Escuintla	La Democracia	Escuintla
2	Finca 43, Folio 43, Libro 283 de Sacatepéquez	La Antigua Guatemala	Sacatepéquez
3	Finca 116, Folio 116, Libro 343 de Sacatepéquez	La Antigua Guatemala	Sacatepéquez
4	Finca 27241, Folio 31, Libro 229 de Sacatepéquez	San Lucas	Sacatepéquez
5	Finca 203, Folio 155, Libro 311 de Sacatepéquez	San Lucas	Sacatepéquez
6	Finca 1458, Folio 78, Libro 311 de Sacatepéquez	San Lucas	Sacatepéquez

FIRMA:



Ing.: Josué Ismael Vásquez Talé
Servicios Profesionales en Mosaico de Fincas
Ingeniero Forestal

Vo.Bo.:




Ing. Erick Gustavo Martínez Ortiz
Responsable Análisis Catastral
Sacatepéquez-Escuintla

**REGISTRO DE INFORMACIÓN CATASTRAL DE GUATEMALA
INFORME MENSUAL DE ACTIVIDADES**

RENGLÓN PRESUPUESTARIO 029 "OTRAS REMUNERACIONES DEL PERSONAL TEMPORAL"	
NOMBRE DEL CONTRATISTA: MARVIN ANIBAL MÉNDEZ RAMÍREZ	No. De Contrato: RIC-R-029-185-2022
NOMBRE DEL SERVICIO: SERVICIOS TÉCNICOS DE FOMENTO PARA EL USO MULTIFINALITARIO DE LA INFORMACIÓN CATASTRAL	Dirección Municipal, Gerencia, Coordinación o Unidad: Dirección Municipal Zacapa-Chiquimula
Proyecto: Registro de Información Catastral de Guatemala	Periodo: agosto 2022

- Se brindo acompañamiento y retroalimentación a los técnicos de las municipalidades de Usumatlán, del departamento de Zacapa, en temas de uso del Qgis.
- Participación y apoyo en la reunión sobre el avance del proceso de levantamiento Catastral en el municipio de Olopa, Chiquimula, en la que se dio a conocer el trabajo y las ubicaciones donde han avanzado las mediciones, el objetivo de contar con información catastral para uso de la información catastral para ordenamiento territorial.



- Participación en reunión con el Alcalde Municipal del municipio de Rio Hondo, departamento de Zacapa, para la firma de convenio interinstitucional entre el Registro de Información Catastral y la municipalidad de Rio Hondo, Zacapa.



- Se le brindó asistencia técnica a la municipalidad de San Juan Ermita, del departamento de Chiquimula, en lo relacionado al uso de la información catastral para ordenamiento territorial.
- Apoyo en la asistencia técnica a la municipalidad de San Juan Ermita, en lo relacionado a Manejo del programa Autocad Map, en la generación de Planos Catastrales.



- Participación en taller de Actualización de Centralidades, dirigido por SEGEPLAN y la municipalidad de San José La Arada, en continuidad al proceso de ejecución del PDM-OT del municipio.



- Se brindo acompañamiento al Responsable de Carácter Multifinalitario en la mesa técnica para apoyar el avance del PDM-OT de la Municipalidad de Gualán, departamento de Zacapa, en la que se trabajó la delimitación de las áreas urbanas del municipio.



- Participación en presentación del Plan estratégico de Desarrollo Económico de la municipalidad de Camotán, departamento de Chiquimula, en la que se colaboró dando a conocer la información generada por la institución en el municipio.



FIRMA:

MARVIN ANIBAL MÉNDEZ RAMÍREZ

Servicios Técnicos De Fomento Para El Uso Multifamiliar
De La Información Catastral

Vo.Bo.:

Ing. Agr. Carlos Cristian Josué Espinoza Portillo
Director Municipal
RIC Zacapa-Chiquimula



RIC

**REGISTRO DE INFORMACIÓN CATASTRAL DE GUATEMALA
INFORME MENSUAL DE ACTIVIDADES**

RENLÓN PRESUPUESTARIO 029 "OTRAS REMUNERACIONES DEL PERSONAL TEMPORAL"	
NOMBRE DEL CONTRATISTA: Rodolfo Antonio Morales Pinto	No. De Contrato: RIC-R-029-186-2022.
NOMBRE DEL SERVICIO: Servicios Técnicos de Análisis Catastral y Mosaico de Fincas	Dirección Municipal, Gerencia, Coordinación o Unidad: Dirección Municipal Zacapa-Chiquimula
Proyecto: Registro de Información Catastral de Guatemala	Periodo: Agosto de 2022

1.- Se realizó el análisis y el estudio comparativo de la información del levantamiento catastral con la del mosaico gráfico de fincas; identificándose, determinándose y definiéndose que finca(s) se relaciona con el predio, del municipio de Gualán del departamento de Zacapa; de 75 predios con los siguientes Códigos de Clasificación Catastral (CCC).

No.	CCC	No.	CCC	No.	CCC	No.	CCC
1	19-04-01-00418	20	19-04-05-01238	39	19-04-06-00677	58	19-04-06-00769
2	19-04-01-00432	21	19-04-05-01246	40	19-04-06-00678	59	19-04-06-00772
3	19-04-01-00433	22	19-04-05-01424	41	19-04-06-00679	60	19-04-06-00774
4	19-04-01-00434	23	19-04-05-01430	42	19-04-06-00680	61	19-04-06-00776
5	19-04-02-00124	24	19-04-05-01605	43	19-04-06-00684	62	19-04-06-00777
6	19-04-02-00126	25	19-04-05-01608	44	19-04-06-00685	63	19-04-06-00778
7	19-04-02-00167	26	19-04-05-01610	45	19-04-06-00688	64	19-04-06-01064
8	19-04-02-00216	27	19-04-05-03158	46	19-04-06-00689	65	19-04-06-01065
9	19-04-02-00258	28	19-04-05-03170	47	19-04-06-00690	66	19-04-06-01171
10	19-04-03-03173	29	19-04-05-04084	48	19-04-06-00701	67	19-04-06-01217
11	19-04-03-03397	30	19-04-05-04126	49	19-04-06-00744	68	19-04-06-01218
12	19-04-03-05714	31	19-04-05-04128	50	19-04-06-00750	69	19-04-06-04327
13	19-04-03-05746	32	19-04-05-07423	51	19-04-06-00751	70	19-04-06-04344
14	19-04-03-05747	33	19-04-05-07527	52	19-04-06-00757	71	19-04-06-04345
15	19-04-03-05751	34	19-04-05-08729	53	19-04-06-00760	72	19-04-06-04346
16	19-04-03-05764	35	19-04-06-00019	54	19-04-06-00763	73	19-04-06-04347
17	19-04-03-05778	36	19-04-06-00022	55	19-04-06-00766	74	19-04-06-05728
18	19-04-03-05779	37	19-04-06-00541	56	19-04-06-00767	75	19-04-06-05809
19	19-04-03-05780	38	19-04-06-00658	57	19-04-06-00768		

2.- Se realizó el estudio comparativo de la información alfanumérica de la Ficha de Investigación de Campo versus la Ficha de Derechos Reales de los Predios y Fincas ubicados en el municipio Gualán, del departamento de Zacapa; de 75 predios con los siguientes Códigos de Clasificación Catastral (CCC).

No.	CCC	No.	CCC	No.	CCC	No.	CCC
1	19-04-01-00418	20	19-04-05-01238	39	19-04-06-00677	58	19-04-06-00769
2	19-04-01-00432	21	19-04-05-01246	40	19-04-06-00678	59	19-04-06-00772
3	19-04-01-00433	22	19-04-05-01424	41	19-04-06-00679	60	19-04-06-00774
4	19-04-01-00434	23	19-04-05-01430	42	19-04-06-00680	61	19-04-06-00776
5	19-04-02-00124	24	19-04-05-01605	43	19-04-06-00684	62	19-04-06-00777
6	19-04-02-00126	25	19-04-05-01608	44	19-04-06-00685	63	19-04-06-00778
7	19-04-02-00167	26	19-04-05-01610	45	19-04-06-00688	64	19-04-06-01064
8	19-04-02-00216	27	19-04-05-03158	46	19-04-06-00689	65	19-04-06-01065
9	19-04-02-00258	28	19-04-05-03170	47	19-04-06-00690	66	19-04-06-01171
10	19-04-03-03173	29	19-04-05-04084	48	19-04-06-00701	67	19-04-06-01217
11	19-04-03-03397	30	19-04-05-04126	49	19-04-06-00744	68	19-04-06-01218
12	19-04-03-05714	31	19-04-05-04128	50	19-04-06-00750	69	19-04-06-04327
13	19-04-03-05746	32	19-04-05-07423	51	19-04-06-00751	70	19-04-06-04344
14	19-04-03-05747	33	19-04-05-07527	52	19-04-06-00757	71	19-04-06-04345
15	19-04-03-05751	34	19-04-05-08729	53	19-04-06-00760	72	19-04-06-04346
16	19-04-03-05764	35	19-04-06-00019	54	19-04-06-00763	73	19-04-06-04347
17	19-04-03-05778	36	19-04-06-00022	55	19-04-06-00766	74	19-04-06-05728
18	19-04-03-05779	37	19-04-06-00541	56	19-04-06-00767	75	19-04-06-05809
19	19-04-03-05780	38	19-04-06-00658	57	19-04-06-00768		

3.- Se elaboraron y enviaron 75 informes circunstanciados finalizados del municipio de Gualán, departamento de Zacapa, de predios con los siguientes Códigos de Clasificación Catastral (CCC):

No.	CCC	No.	CCC	No.	CCC	No.	CCC
1	19-04-01-00418	20	19-04-05-01238	39	19-04-06-00677	58	19-04-06-00769
2	19-04-01-00432	21	19-04-05-01246	40	19-04-06-00678	59	19-04-06-00772
3	19-04-01-00433	22	19-04-05-01424	41	19-04-06-00679	60	19-04-06-00774
4	19-04-01-00434	23	19-04-05-01430	42	19-04-06-00680	61	19-04-06-00776
5	19-04-02-00124	24	19-04-05-01605	43	19-04-06-00684	62	19-04-06-00777
6	19-04-02-00126	25	19-04-05-01608	44	19-04-06-00685	63	19-04-06-00778
7	19-04-02-00167	26	19-04-05-01610	45	19-04-06-00688	64	19-04-06-01064
8	19-04-02-00216	27	19-04-05-03158	46	19-04-06-00689	65	19-04-06-01065
9	19-04-02-00258	28	19-04-05-03170	47	19-04-06-00690	66	19-04-06-01171
10	19-04-03-03173	29	19-04-05-04084	48	19-04-06-00701	67	19-04-06-01217
11	19-04-03-03397	30	19-04-05-04126	49	19-04-06-00744	68	19-04-06-01218
12	19-04-03-05714	31	19-04-05-04128	50	19-04-06-00750	69	19-04-06-04327
13	19-04-03-05746	32	19-04-05-07423	51	19-04-06-00751	70	19-04-06-04344
14	19-04-03-05747	33	19-04-05-07527	52	19-04-06-00757	71	19-04-06-04345
15	19-04-03-05751	34	19-04-05-08729	53	19-04-06-00760	72	19-04-06-04346
16	19-04-03-05764	35	19-04-06-00019	54	19-04-06-00763	73	19-04-06-04347
17	19-04-03-05778	36	19-04-06-00022	55	19-04-06-00766	74	19-04-06-05728
18	19-04-03-05779	37	19-04-06-00541	56	19-04-06-00767	75	19-04-06-05809
19	19-04-03-05780	38	19-04-06-00658	57	19-04-06-00768		

4.- Se escanearon y se cargaron al sistema las documentaciones realizadas y obtenidas en las Juntas Conciliatorias relacionadas a 18 predios en conflicto del municipio de Gualán, del departamento de Zacapa, con los siguientes Códigos de Clasificación Catastral (CCC):

No.	CCC	No.	CCC	No.	CCC	No.	CCC
1	19-04-06-00932	6	19-04-06-00936	11	19-04-06-00944	16	19-04-06-00985
2	19-04-06-00946	7	19-04-06-00937	12	19-04-06-00945	17	19-04-06-01198
3	19-04-06-00933	8	19-04-06-00940	13	19-04-06-00948	18	19-04-06-01219
4	19-04-06-00934	9	19-04-06-00941	14	19-04-06-00949		
5	19-04-06-00935	10	19-04-06-00943	15	19-04-06-00964		

7.- Se elaboraron, escanearon y se cargaron al sistema 25 resoluciones de Director sobre expedientes de predios, relacionadas a 87 predios en conflicto, del municipio de Gualán, del departamento de Zacapa, con los siguientes Códigos de Clasificación Catastral (CCC):

No.	CCC	No.	CCC	No.	CCC	No.	CCC
1	19-04-06-06516	23	19-04-03-05714	45	19-04-06-00698	67	19-04-06-00782
2	19-04-05-04084	24	19-04-03-05746	46	19-04-06-00701	68	19-04-06-00783
3	19-04-03-03397	25	19-04-03-05747	47	19-04-06-00744	69	19-04-06-00644
4	19-04-05-04126	26	19-04-03-05751	48	19-04-06-00750	70	19-04-06-00677
5	19-04-05-04128	27	19-04-03-05764	49	19-04-06-00751	71	19-04-06-00678
6	19-04-02-00258	28	19-04-03-05779	50	19-04-06-00757	72	19-04-06-00679
7	19-04-02-00216	29	19-04-03-05780	51	19-04-06-00758	73	19-04-06-00680
8	19-04-02-00217	30	19-04-06-00288	52	19-04-06-00759	74	19-04-06-00681
9	19-04-02-00124	31	19-04-06-00626	53	19-04-06-00760	75	19-04-06-00682
10	19-04-02-00126	32	19-04-06-00332	54	19-04-06-00763	76	19-04-06-00684
11	19-04-02-00167	33	19-04-06-00658	55	19-04-06-00641	77	19-04-06-00685
12	19-04-02-01137	34	19-04-06-00541	56	19-04-06-00766	78	19-04-06-00686
13	19-04-01-00418	35	19-04-06-01217	57	19-04-06-00767	79	19-04-06-00688
14	19-04-01-00432	36	19-04-06-01218	58	19-04-06-00768	80	19-04-06-00689
15	19-04-01-00433	37	19-04-06-00299	59	19-04-06-00769	81	19-04-06-00690
16	19-04-01-00434	38	19-04-06-01064	60	19-04-06-00770	82	19-04-06-00695
17	19-04-06-04327	39	19-04-06-01065	61	19-04-06-00772	83	19-04-06-00894
18	19-04-06-04344	40	19-04-06-01076	62	19-04-06-00774	84	19-04-06-00939
19	19-04-06-04345	41	19-04-06-01077	63	19-04-06-00776	85	19-04-06-00942
20	19-04-06-04346	42	19-04-06-01170	64	19-04-06-00777	86	19-04-06-00982
21	19-04-06-04347	43	19-04-06-01171	65	19-04-06-00778	87	19-04-06-00983
22	19-04-03-05778	44	19-04-06-00290	66	19-04-06-00781		

**RESPONSABLE DE
ANÁLISIS CATASTRAL
DIRECCIÓN MUNICIPAL
ZACAPA - CHIQUIMULA**

FIRMA:



Rodolfo Antonio Morales Pinto
Servicios Técnicos de Análisis Catastral
y Mosaico de Fincas

Vo. Bo.

FIRMA:



Ing. Agr. Carlos Miguel Loyo Garcia
Responsable de Análisis Catastral
RIC Zacapa- Chiquimula

**REGISTRO DE INFORMACIÓN CATASTRAL DE GUATEMALA
INFORME MENSUAL DE ACTIVIDADES**

RENLÓN PRESUPUESTARIO 029 "OTRAS REMUNERACIONES DEL PERSONAL TEMPORAL"	
NOMBRE DEL CONTRATISTA: JOSÉ ROBERTO PORTILLO PAZ	No. De Contrato: RIC-R-029-187-2022
NOMBRE DEL SERVICIO: SERVICIOS PROFESIONALES PARA LA ATENCIÓN DE CONFLICTIVIDAD AGRARIA Y CATASTRAL	Dirección Municipal, Gerencia, Coordinación o Unidad: Dirección Municipal Zacapa-Chiquimula
Proyecto: Registro de Información Catastral de Guatemala	Periodo: agosto 2022

- Acompañamiento a medición solicitada por la Fiscalía Municipal del Distrito de Chiquimula del Ministerio Público, de un terreno que se encuentran ubicado en el municipio de San Juan Ermita, departamento de Chiquimula, con el objetivo de determinar sus medidas, colindancias y extensión superficial de predio en conflicto.



- Elaboracion de informe en atencion a requerimiento MP420-2022-676, presentado por la Fiscalía Municipal de Esquipulas, Ministerio Público.



- Atención y elaboración de informe en respuesta al requerimiento presentado por la Fiscalía de Esquipulas, Ministerio Público, identificado MP420-2015-520, por el cual se requiere informar respecto de los datos que obran en los archivos de esta instancia del predio ubicado en aldea El Cerrón, del municipio de Olopa del departamento de Chiquimula.




- Se planificó visita de campo con el auxiliar fiscal, de la fiscalía municipal de Jocotán departamento de Chiquimula, para medición de 02 predios que se encuentran ubicados en el municipio de Jocotán, Chiquimula, con el objetivo de determinar sus medidas, colindancias y extensión superficial.



- Participación en reunión promovida por la Gobernación Departamental de Zacapa, referente al inicio de la gestión de Certeza Jurídica del terreno donde se encuentra el Centro Preventivo Los Jocotes, Zacapa.
- Atención y elaboración de informe sobre el requerimiento realizado por la Procuraduría General de la Nación Delegación Regional de Sacatepéquez, según oficio 87-2022 PGN/SAC/PJPS, sobre alguna finca ubicada en Aldea Llano de Piedra del municipio y departamento de Zacapa, lugar en el que se encuentra la Unidad de Riego Llano de Piedras, Zacapa, y sobre

si el Ministerio de Agricultura, Ganadería y Alimentación tiene en posesión o propiedad algún bien inmueble en el municipio y departamento de Zacapa.

- Elaboración de informe requerido por la Procuraduría General de la Nación Delegación Regional de Zacapa, en seguimiento al Análisis de información y elaboración de informe técnico sobre la ubicación geográfica de la finca 7644, folio 42, libro 14 de Zacapa, escritura 107 e instalaciones donde se ubican oficinas del estado, con el objetivo de establecer la propiedad de la finca.



FIRMA:



JOSÉ ROBERTO PORTILLO PAZ
Ingeniero Agrónomo
Servicios Profesionales para la Atención de Conflictividad
Agraria y Catastral

Vo.Bo.:



Ing. Agr. Carlos Cristian Josué Espinoza Portillo
Director Municipal
RIC Zacapa-Chiquimula



**REGISTRO DE INFORMACIÓN CATASTRAL DE GUATEMALA
INFORME MENSUAL DE ACTIVIDADES**

REGLÓN PRESUPUESTARIO 029 "OTRAS REMUNERACIONES DEL PERSONAL TEMPORAL"	
NOMBRE DEL CONTRATISTA: JEANETHE ARACELY VÁSQUEZ FRANCO	No. De Contrato: RIC-R-029-188-2022
NOMBRE DEL SERVICIO: SERVICIOS PROFESIONALES PARA LA REGULARIZACIÓN DE TIERRAS	Dirección Municipal, Gerencia, Coordinación o Unidad: Dirección Municipal Zacapa-Chiquimula
Proyecto: Registro de Información Catastral de Guatemala –RIC–.	Periodo: Agosto de 2022

- Atención a titulares catastrales que soliciten información referente al proceso de regularización de predios, en Lotificación Los Limones, municipio de Gualán, departamento de Zacapa.
- Atención a titulares catastrales que soliciten información referente al proceso de Titulación Especial y Registro de predios, del municipio de Usumatlán, departamento de Zacapa.
- Monitoreo y revisión de 70 expedientes para el proceso de rectificación de titular catastral, para elaboración de informe técnico para rectificar el titular catastral de predios, en seguimiento al proceso de regularización de predios municipales ubicados en la finca municipal 8832-332-18E-6, Lotificación Los Limones, municipio de Gualán, departamento de Zacapa.

No.	DPI	TITULAR CATASTRAL	CCC
1	1608 02172 0101	Edgar Roberto Paredes Higueros	19-04-03-00733
2	1708 26368 1904	Edwin Giovanni Galdámez Casasola	19-04-03-00734
3	2588 12915 1904	Mirna Consuelo Pérez Solano	19-04-03-00738
4	3363 23549 1904	Delmy Nohemi Escalante Paiz	19-04-03-05126
5	2790 39476 1904	Rony Andrés Saavedra Bosarreyes	19-04-03-05304
6	4036 24479 1904	Maria Adaly León Oliva	19-04-03-05549
7	1730 67816 2202	Virgilia Hernández	19-04-03-00338
8	2434 97601 1804	Adela Barrientos Duartes de Martínez	19-04-03-01629
9	1596 54475 1904 y 1594 76712 1904	Rodolfo García Hernández Y Norma Elizabeth Aragón Genis	19-04-03-00027
10	2583 51101 1904	Jose Eduardo Galvan Roque	19-04-03-00711
11	3757 43138 1901	Miguel Angel Mejia Tobar	19-04-03-00745

12	1835 01888 1904	Everardo Reyes Tavique	19-04-03-00724
13	3757 43138 1901	Miguel Angel Mejía Tobar	19-04-03-00729
14	3621 20676 1904	Candelaria Consuelo Aldana Aldana de Pazos	19-04-03-05152
15	1624 57553 1904	Carlos Vásquez Ramírez	19-04-03-01608
16	1590 97606 1904	Elvira Díaz De Guzman	19-04-03-01466
17	1694 11885 1904	Hector Jose Salguero Oliva	19-04-03-00098
18	2695 14937 0101	Elder Andres Raymundo Peña	19-04-03-00048
19	1691 47851 1904	Dora Elizabeth Aragon Genis	19-04-03-00159
20	3540 21680 1909	Brigido Felipe Vasquez	19-04-03-01501
21	1692 10618 1904	Reyna Cecilia Arias Alquejay	19-04-03-05318
22	2410 41341 1909	Amparo Floridalma Cordon Cabrera de Mendez	19-04-03-01171
23	1994 55023 1804	Reginaldo Archila Reyes	19-04-03-01342
24	1668 35765 1909	Rony Ariel Amador Esquivel	19-04-03-00040
25	1668 35765 1909	Rony Ariel Amador Esquivel	19-04-03-00041
26	2175 74130 1904	Yuseli Claudeth Mendez Aldana	19-04-03-00223
27	3621 18051 1909	Eliás Vásques Jordán	19-04-03-00158
28	2223 74950 2103	Julián Felipe Morales	19-04-03-00205
29	2178 71208 1904	José Humberto Pérez López	19-04-03-01967
30	1836 99742 1904	Nery Humberto Súchite Sosa	19-04-03-01759
31	3369 45876 1909	Arnulfo Alexander Súchite Guerra	19-04-03-01965
32	1979 76646 1904	Samuel Esquivel Gutierrez	19-04-03-01943
33	1881 87928 1904	Arnulfo Corea	19-04-03-00731
34	2258 47914 1904	Jorge Luis Galdamez Sanchez	19-04-03-02004
35	2114 93287 1904	Olga Esperanza Lopez Ramos	19-04-03-00780
36	3364 90968 1904	Wilfredo Gamaliel Lorenzo Lopez	19-04-03-00781
37	2250 51389 2001	Alba Ramírez Lorenzo de Ipiña	19-04-03-00772
38	1596 54114 1904	Onelia Etelvina Perez Garcia	19-04-03-00754
39	1656 33964 1904	Jose Vicente Perez Esquivel	19-04-03-00756
40	1733 53487 1904	Elva Marina Barrientos Leon	19-04-03-00759
41	2258 47914 1904	Jorge Luis Galdamez Sanchez	19-04-03-00762
42	2387 62314 1904	Pedro Antonio Zabaleta Gonzalez	19-04-03-00765
43	1861 44024 1909	Elio Hermogenes Carranza Ramirez	19-04-03-01600
44	3363 85501 1904	Dora Yolanda Hernandez Xuc	19-04-03-01472
45	3363 23549 1904	Delmy Nohemi Escalante Paiz	19-04-03-05286
46	1646 73431 1901	Sonia Magaly Gallardo Leiva	19-04-03-00189
47	1720 45495 1904	Eliseo Ramos Raymundo	19-04-03-01340
48	1771 18865 2009	Maximino Osorio Perez	19-04-03-00077
49	2388 07029 1213	Sulma Noemi Joachin Lopez	19-04-03-01722
50	2388 07029 1213	Sulma Noemi Joachin Lopez	19-04-03-01723

51	1862 06216 1904	Miriam Elizabeth Barrientos Hernandez de Top	19-04-03-01058
52	3795 14079 1904	Deisy Karina Lopez Lopez	19-04-03-00343
53	2549 65342 1901	Veronica Yadira Salguero Ramos, Naralyn Estrellita Castellon Salguero Y Kerlin Fernanda Castellon Salguero	19-04-03-00757
54	2540 70787 1904	Milton Eduardo Lopez	19-04-03-05177
55	2229 47144 1805	Dina Araceli Madrid Diaz De Chacon	19-04-03-01756
56	1938 96001 1904	Mariano Augusto Vasquez Morales	19-04-03-01050
57	2654 96152 1904	Freddy Orellana Zunun	19-04-03-00199
58	2674 77910 1904	Irma Susana Aldana	19-04-03-02037
59	3596 26831 1904	Maynor Guillermo Ramos Ramos	19-04-03-00295
60	1671 67154 1904	Walter Donald Saavedra Arellanos	19-04-03-05432
61	2571 28743 1901	Dalila Garcia De Martinez	19-04-03-00760
62	2348 43683 1904	Hilmar Alexhay Garcia Gonzalez	19-04-03-00761
63	1642 57969 1904	Icsa Marlenee Rodriguez Oliva	19-04-03-00763
64	2549 65342 1901	Veronica Yadira Salguero Ramos	19-04-03-00757
65	2417 39055 1904	Elda Jamileth Vargar Perez de Velis	19-04-03-01157
66	2367 29411 1904	Zoila Edelmira Esquivel	19-04-03-00768
67	2131 80057 1904	Berta Gabriela Mayen	19-04-03-00764
68	1748 98592 1904	Julio Cesar Vargas Casasola	19-04-03-01597
69	3020 98666 0101	Kevin Fernando Archila Orellana	19-04-03-00767
70	1670 58347 1904	Fluvia Marisol Cabrera Paiz de Aldana	19-04-03-01065

- Se apoyo en la revisión de información y documentación en la solicitud de rebaja de productos y servicios catastrales del RIC, de 208 predios objetos de la Regularización de predios ubicados en el ámbito de fincas cuyo titular registral es la municipalidad.



- Se apoyó en la convocatoria de 102 titulares catastrales para la firma de actas de declaración jurada en los siguientes lugares: Usumatlán Centro, Colonias Gracias a Dios, El Maguey, Caserío Punta del Llano, Aldea, Huijo, El Jute del municipio de Usumatlán, Zacapa, en seguimiento al proceso de Titulación Especial y Registro.



REGISTRO DE INFORMACIÓN DE BIENES RAÍZES
MUNICIPIO DE USUMATLÁN ESPECIAL Y REGISTRO

Valor catastral	US 11,744	Unidad	US 1,000.00	Impuesto	Top 0.1%
-----------------	-----------	--------	-------------	----------	----------

FIRMA:

Jeanette Aracely Vásquez Franco

JEANETTE ARACELY VÁSQUEZ FRANCO

Licenciada en Ciencias de la Comunicación
Servicios Profesionales para la Regularización de Tierras

Vo.Bo.:

Carlos Cristian Josue Espinoza Portillo

Ing. Agr. Carlos Cristian Josue
Espinoza Portillo
Director Municipal
Zacapa-Chiquimula
Registro de Información Catastral de Guatemala

**REGISTRO DE INFORMACIÓN CATASTRAL DE GUATEMALA
INFORME MENSUAL DE ACTIVIDADES**

RENLÓN PRESUPUESTARIO 029 "OTRAS REMUNERACIONES DEL PERSONAL TEMPORAL"	
NOMBRE DEL CONTRATISTA: ELIZABETH NINETH ZURITA ORELLANA.	No. De Contrato: RIC-R-029-189-2022.
NOMBRE DEL SERVICIO: Asesor Jurídico Notificador de Enmiendas.	Dirección Municipal, Gerencia, Coordinación o Unidad: Dirección Municipal Zacapa-Chiquimula
Proyecto: Registro de Información Catastral de Guatemala.	Periodo: Agosto 2022.

- Se dio asesoría jurídica en la resolución de enmienda emanada del Registro Público del RIC, previo a ser notificada del predio identificado con el Código de Clasificación Catastral número diecinueve guion cero cinco guion cero tres guion cero seis mil seiscientos cincuenta y seis (19-05-03-06656), ubicado en el municipio de Teculután, departamento de Zacapa.
- Se dio asesoría jurídica en la resolución de enmienda emanada del Registro Público del RIC, previo a ser notificada del predio identificado con el Código de Clasificación Catastral número diecinueve guion cero cinco guion cero dos guion cero dos mil ochocientos cinco (19-05-02-02805) ubicado en el municipio de Teculután, departamento de Zacapa.
- Se dio asesoría jurídica en el proceso de revisión técnica presentado por la titular catastral Yudy Amanda Roldan Campos, del predio identificado con el Código de Clasificación Catastral número diecinueve guion cero tres guion cero dos guion cero tres mil seiscientos setenta y nueve (19-03-02-03679), ubicado en el municipio de Rio Hondo, departamento de Zacapa.
- Se dio asesoría jurídica en el proceso de revisión técnica presentado por el titular catastral Julio Zenón Ixcoy Mejía, del predio identificado con el Código de Clasificación Catastral número diecinueve guion cero tres guion cero dos guion cero dos mil novecientos sesenta y nueve (19-03-02-02969), ubicado en el municipio de Rio Hondo, departamento de Zacapa.
- Se dio asesoría jurídica en el proceso de revisión técnica presentado por la titular catastral Enma Dalila Aldana Vargas, del predio identificado con el Código de Clasificación Catastral número diecinueve guion cero tres guion cero dos guion cero cinco mil cuatrocientos cuarenta (19-03-02-05440), ubicado en el municipio de Rio Hondo, departamento de Zacapa.
- Se dio asesoría jurídica en el proceso de notificación de resolución de enmienda de la titular catastral Deonela Divas Paiz De Cermeño, titular catastral del predio identificado con el Código de Clasificación Catastral número diecinueve guion cero siete guion cero uno guion cero mil cuatrocientos veinte (19-07-01-01420), ubicado en el municipio de rio hondo, departamento de Zacapa.
- Se elaboro la primera resolución que admite el trámite de la revisión técnica presentada por la titular catastral Ana María García, del predio identificado con el Código de Clasificación Catastral número diecinueve guion cero tres guion cero dos guion cero cinco mil seiscientos nueve (19-03-02-05609), ubicado en el municipio de Rio Hondo, departamento de Zacapa.

- Se elaboro el acta identificada como cero uno guion dos mil veintidós dentro del proceso de revisión técnica presentado por la titular catastral Ana María García, del predio identificado con el Código de Clasificación Catastral número diecinueve guion cero tres guion cero dos guion cero cinco mil seiscientos nueve (19-03-02-05609), ubicado en el municipio de Rio Hondo, departamento de Zacapa, para dejar constancia de la revisión de procedimientos y resultados del proceso.
- Se elaboro la primera resolución que admite el trámite de la revisión técnica plateada por la titular catastral Ana María García, del predio identificado con el Código de Clasificación Catastral número diecinueve guion cero tres guion cero dos guion cero cinco mil seiscientos once (19-03-02-05611), ubicado en el municipio de Rio Hondo, departamento de Zacapa.
- Se elaboro el acta identificada como cero uno guion dos mil veintidós dentro del proceso de revisión técnica presentado por la titular catastral Ana María García del predio identificado con el Código de Clasificación Catastral número diecinueve guion cero tres guion cero dos guion cero cinco mil seiscientos once (19-03-02-05611), ubicado en el municipio de Rio Hondo, departamento de Zacapa, para dejar constancia de la revisión de procedimientos y resultados del proceso.
- Se elaboro la primera resolución que admite el trámite de la revisión técnica plateada por la titular catastral Ana María García, del predio identificado con el Código de Clasificación Catastral número diecinueve guion cero tres guion cero dos guion cero cinco mil seiscientos cuarenta y cinco (19-03-02-05645), ubicado en el municipio de Rio Hondo, departamento de Zacapa.
- Se elaboro el acta notarial a requerimiento del Director Municipal del RIC Zacapa-Chiquimula, para dejar constancia de la publicación del edicto en prensa libre y en el Diario Oficial con fecha 16 de agosto de 2022, de la citación a titulares registrales y titulares catastrales de fincas y predios ubicados en el municipio de Rio Hondo, departamento de Zacapa, de las resoluciones de enmiendas emanadas del Registro Público del RIC, en cumplimiento del artículo 50 último párrafo del reglamento de la Ley del RIC.

FIRMA:



Licda. Elizabeth Nineth Zurita Orellana.
Asesor Jurídico Notificador de Enmiendas.
Licenciada en Ciencias Jurídicas, Sociales y de la Justicia.
Abogada Y Notaría.

Vo.Bo.:



Ing. Agr. Carlos Cristian Josué Espinoza Portillo
Director Municipal
RIC ZACAPA-CHIQUIMULA





**REGISTRO DE INFORMACIÓN CATASTRAL DE GUATEMALA
INFORME MENSUAL DE ACTIVIDADES**

RENLÓN PRESUPUESTARIO 029 "OTRAS REMUNERACIONES DEL PERSONAL TEMPORAL"	
NOMBRE DEL CONTRATISTA: MIGUEL OSVALDO ALDANA ESCOBAR	No. De Contrato: RIC-R-029-190-2022
NOMBRE DEL SERVICIO: Servicios Profesionales de Externalización y Notificación	Dirección Municipal, Gerencia, Coordinación o Unidad: Dirección Municipal Zacapa-Chiquimula
Proyecto: Registro de Información Catastral de Guatemala	Periodo: Agosto 2022

- Se planificó y diseñó la estrategia de abordaje de notificación de declaratorias de predios, en coordinación con el Supervisor de Externalización, en las aldeas de Aldea Bejucal, Aldea Bella Vista, Aldea Bethel, Aldea Chaguiton, Aldea Cimarrón, Aldea Cuchilla Tendida, Aldea Doña María, Aldea El Almendro, Aldea El Arenal, Aldea El Cacao, Aldea El Chile, Aldea El Conacaste, Aldea El Filo, Aldea El Conacaste, Aldea El Filo, Aldea El Lobo, Aldea El Mirador, Aldea El Naranjal, Aldea El Rincón Mayuelas, Aldea El Triunfo, Aldea El Zapote, Aldea El Zarzal, Aldea Encinitos, Aldea García, Aldea Germania, Aldea Guapinol, Aldea Guasintepeque Abajo, Aldea Guasintepeque Arriba, Aldea Juan Ponce, Aldea La Bolsa, Aldea La Lima, Aldea La Puerta, Aldea La Vainilla, Aldea Lajillal, Aldea Las Balas, Aldea Las Carretas, Casco Urbano, Caserío Campo Nuevo, Aldea Santiago, Caserío El Chupadero, Caserío El Volcán Los Jutes, Condominio Los Prados, Finca Quebrada Seca, Lotificación Valle del Motagua, Lotificación Villa Esmeralda, del municipio de Gualán, Zacapa.
- Se atendió a titulares catastrales y/o registrales referentes al a dudas en las medidas y declaratorias emitidas en los predios notificados del municipio de Río Hondo, departamento de Zacapa.
- Enlace con las áreas de levantamiento catastral, análisis catastral y mosaico de fincas para darle trámite a las solicitudes de revisiones técnicas de tipo gráfico, relación predio finca y alfanuméricas, provenientes de titulares catastrales y/o registrales.
- Recibir y controlar revisiones técnicas procedentes de solicitudes emitidas por los titulares catastrales y registrales del municipio de Río Hondo, Departamento de Zacapa.
- Se finalizaron 7 procesos de solicitudes de Revisiones Técnicas a las cuales se les dio seguimiento para su corrección, estas fueron resultantes de las inconformidades en las notificaciones de predios a titulares catastrados y registrales en el municipio de Río Hondo, Zacapa.

No.	CCC	No.	CCC	No.	CCC	No.	CCC
1	19-03-02-05611	3	19-03-02-05609	5	19-03-02-02969	7	19-03-04-01017
2	19-03-02-05645	4	19-03-02-05440	6	19-03-02-03679		




<p>FIRMA: </p> <p>Miguel Osvaldo Aldana Escobar Ingeniero en Administración de Tierras Servicios Profesionales de Externalización y Notificación</p>	<p>Vo.Bo.: </p> <p>Ing. Agr. Carlos Cristian Josué Espinoza Portillo Director Municipal RIC Zacapa-Chiquimula</p>
--	--



**REGISTRO DE INFORMACIÓN CATASTRAL DE GUATEMALA
INFORME MENSUAL DE ACTIVIDADES**

RENLÓN PRESUPUESTARIO 029 "OTRAS REMUNERACIONES DEL PERSONAL TEMPORAL"	
NOMBRE DEL CONTRATISTA: LESLY KARINA LARA LÓPEZ	No. De Contrato: RIC-R-029-191-2022
NOMBRE DEL SERVICIO: Servicios Jurídicos Profesionales de Análisis y Actualización	Dirección Municipal, Gerencia, Coordinación o Unidad: Dirección Municipal Zacapa-Chiquimula
Proyecto: Registro de Información Catastral de Guatemala -RIC-	Periodo: Agosto 2022.

- 1.- Análisis Jurídico de 246 predios del municipio de Gualán y Río Hondo departamento de Zacapa conforme a reporte y elaboración de Dictámenes Jurídicos
- 2.- Análisis Jurídico de 246 predios del municipio de Gualán y Río Hondo departamento de Zacapa conforme a reporte y elaboración de Proyectos de Declaración de predios catastrados.
- 3.- Consultas a distancia de fincas relacionadas con los predios objeto de Análisis Jurídico y estudios de copropiedad.
- 4.- Actualización de información de expedientes catastrales.
- 5.- Planteamiento de dudas, objeto de análisis jurídico

<p>FIRMA: </p> <p>Licda. Lesly Karina Lara López Licenciada en Ciencias Jurídicas y Sociales, Abogada y Notaria Servicios Jurídicos Profesionales de Análisis y Actualización</p>	<p>Vo.Bo.: </p> <p align="center">  Ing. Agr. Carlos Cristian Josué Espinoza Portillo Director Municipal Zacapa-Chiquimula Registro de Información Catastral de Guatemala </p>
---	---

DESCRIPCIÓN DE ACTIVIDADES					
Contrato No.:			RIC-R-029-191-2022		
Actividad denominada:			Servicios Jurídicos Profesionales de Análisis y Actualización		
Descripción de entrega de productos consiste:			246 expedientes catastrales analizados y finalizados con dictamen jurídico y proyecto de declaración de predio catastrado.		
Nombre del Contratista:			Licda. Lesly Karina Lara López		
No.	Correlativo	CCC	Municipio	Departamento	Actividad Reportada
1	1	19-04-06-04449	Teculután	Zacapa	Dictamen Jurídico y Proyecto de Declaración de Predio Catastrado
2	2	19-04-05-06938	Río Hondo	Zacapa	Dictamen Jurídico y Proyecto de Declaración de Predio Catastrado
3	3	19-03-02-03221	Gualán	Zacapa	Dictamen Jurídico y Proyecto de Declaración de Predio Catastrado
4	4	19-03-03-01024	Gualán	Zacapa	Dictamen Jurídico y Proyecto de Declaración de Predio Catastrado
5	5	19-04-05-06461	Gualán	Zacapa	Dictamen Jurídico y Proyecto de Declaración de Predio Catastrado
6	6	19-04-06-07732	Gualán	Zacapa	Dictamen Jurídico y Proyecto de Declaración de Predio Catastrado
7	7	19-03-02-00618	Gualán	Zacapa	Dictamen Jurídico y Proyecto de Declaración de Predio Catastrado
8	8	19-03-02-00661	Gualán	Zacapa	Dictamen Jurídico y Proyecto de Declaración de Predio Catastrado
9	9	19-03-02-00667	Gualán	Zacapa	Dictamen Jurídico y Proyecto de Declaración de Predio Catastrado
10	10	19-03-02-02618	Río Hondo	Zacapa	Dictamen Jurídico y Proyecto de Declaración de Predio Catastrado
11	11	19-03-02-02621	Río Hondo	Zacapa	Dictamen Jurídico y Proyecto de Declaración de Predio Catastrado
12	12	19-03-02-00161	Río Hondo	Zacapa	Dictamen Jurídico y Proyecto de Declaración de Predio Catastrado
13	13	19-03-02-01243	Río Hondo	Zacapa	Dictamen Jurídico y Proyecto de Declaración de Predio Catastrado
14	14	19-03-02-00146	Río Hondo	Zacapa	Dictamen Jurídico y Proyecto de Declaración de Predio Catastrado
15	15	19-03-02-00608	Río Hondo	Zacapa	Dictamen Jurídico y Proyecto de Declaración de Predio Catastrado
16	16	19-03-02-00612	Río Hondo	Zacapa	Dictamen Jurídico y Proyecto de Declaración de Predio Catastrado
17	17	19-03-02-00613	Gualán	Zacapa	Dictamen Jurídico y Proyecto de Declaración de Predio Catastrado
18	18	19-03-02-00620	Gualán	Zacapa	Dictamen Jurídico y Proyecto de Declaración de Predio Catastrado
19	19	19-03-02-01247	Río Hondo	Zacapa	Dictamen Jurídico y Proyecto de Declaración de Predio Catastrado

20	20	19-03-02-01245	Gualán	Zacapa	Dictamen Jurídico y Proyecto de Declaración de Predio Catastrado
21	21	19-03-02-01248	Gualán	Zacapa	Dictamen Jurídico y Proyecto de Declaración de Predio Catastrado
22	22	19-03-02-01249	Río Hondo	Zacapa	Dictamen Jurídico y Proyecto de Declaración de Predio Catastrado
23	23	19-03-02-01252	Río Hondo	Zacapa	Dictamen Jurídico y Proyecto de Declaración de Predio Catastrado
24	24	19-03-02-01253	Río Hondo	Zacapa	Dictamen Jurídico y Proyecto de Declaración de Predio Catastrado
25	25	19-03-02-02614	Río Hondo	Zacapa	Dictamen Jurídico y Proyecto de Declaración de Predio Catastrado
26	26	19-03-01-00514	Río Hondo	Zacapa	Dictamen Jurídico y Proyecto de Declaración de Predio Catastrado
27	27	19-03-01-00515	Río Hondo	Zacapa	Dictamen Jurídico y Proyecto de Declaración de Predio Catastrado
28	28	19-03-01-00516	Río Hondo	Zacapa	Dictamen Jurídico y Proyecto de Declaración de Predio Catastrado
29	29	19-03-01-00517	Río Hondo	Zacapa	Dictamen Jurídico y Proyecto de Declaración de Predio Catastrado
30	30	19-03-01-00519	Río Hondo	Zacapa	Dictamen Jurídico y Proyecto de Declaración de Predio Catastrado
31	31	19-03-01-00539	Río Hondo	Zacapa	Dictamen Jurídico y Proyecto de Declaración de Predio Catastrado
32	32	19-04-03-05748	Río Hondo	Zacapa	Dictamen Jurídico y Proyecto de Declaración de Predio Catastrado
33	33	19-04-02-01888	Río Hondo	Zacapa	Dictamen Jurídico y Proyecto de Declaración de Predio Catastrado
34	34	19-03-01-01946	Río Hondo	Zacapa	Dictamen Jurídico y Proyecto de Declaración de Predio Catastrado
35	35	19-03-01-00546	Río Hondo	Zacapa	Dictamen Jurídico y Proyecto de Declaración de Predio Catastrado
36	36	19-03-01-02388	Río Hondo	Zacapa	Dictamen Jurídico y Proyecto de Declaración de Predio Catastrado
37	37	19-03-01-02416	Gualán	Zacapa	Dictamen Jurídico y Proyecto de Declaración de Predio Catastrado
38	38	19-03-02-00592	Río Hondo	Zacapa	Dictamen Jurídico y Proyecto de Declaración de Predio Catastrado
39	39	19-03-02-00630	Gualán	Zacapa	Dictamen Jurídico y Proyecto de Declaración de Predio Catastrado
40	40	19-03-02-00653	Gualán	Zacapa	Dictamen Jurídico y Proyecto de Declaración de Predio Catastrado
41	41	19-03-02-00654	Gualán	Zacapa	Dictamen Jurídico y Proyecto de Declaración de Predio Catastrado
42	42	19-03-02-06201	Gualán	Zacapa	Dictamen Jurídico y Proyecto de Declaración de Predio Catastrado
43	43	19-04-06-05763	Gualán	Zacapa	Dictamen Jurídico y Proyecto de Declaración de Predio Catastrado
44	44	19-03-02-00164	Gualán	Zacapa	Dictamen Jurídico y Proyecto de Declaración de Predio Catastrado
45	45	19-03-01-03572	Gualán	Zacapa	Dictamen Jurídico y Proyecto de Declaración de Predio Catastrado
46	46	19-03-01-03614	Gualán	Zacapa	Dictamen Jurídico y Proyecto de Declaración de Predio Catastrado

47	47	19-03-02-06202	Gualán	Zacapa	Dictamen Jurídico y Proyecto de Declaración de Predio Catastrado
48	48	19-03-02-02616	Río Hondo	Zacapa	Dictamen Jurídico y Proyecto de Declaración de Predio Catastrado
49	49	19-03-01-00544	Gualán	Zacapa	Dictamen Jurídico y Proyecto de Declaración de Predio Catastrado
50	50	19-03-02-00157	Río Hondo	Zacapa	Dictamen Jurídico y Proyecto de Declaración de Predio Catastrado
51	51	19-03-02-02615	Gualán	Zacapa	Dictamen Jurídico y Proyecto de Declaración de Predio Catastrado
52	52	19-03-02-00145	Río Hondo	Zacapa	Dictamen Jurídico y Proyecto de Declaración de Predio Catastrado
53	53	19-03-02-00156	Gualán	Zacapa	Dictamen Jurídico y Proyecto de Declaración de Predio Catastrado
54	54	19-03-02-02623	Gualán	Zacapa	Dictamen Jurídico y Proyecto de Declaración de Predio Catastrado
55	55	19-03-02-00593	Gualán	Zacapa	Dictamen Jurídico y Proyecto de Declaración de Predio Catastrado
56	56	19-03-02-00595	Gualán	Zacapa	Dictamen Jurídico y Proyecto de Declaración de Predio Catastrado
57	57	19-03-02-00597	Gualán	Zacapa	Dictamen Jurídico y Proyecto de Declaración de Predio Catastrado
58	58	19-03-02-02622	Gualán	Zacapa	Dictamen Jurídico y Proyecto de Declaración de Predio Catastrado
59	59	19-03-02-02624	Gualán	Zacapa	Dictamen Jurídico y Proyecto de Declaración de Predio Catastrado
60	60	19-04-05-06051	Gualán	Zacapa	Dictamen Jurídico y Proyecto de Declaración de Predio Catastrado
61	61	19-04-02-01702	Gualán	Zacapa	Dictamen Jurídico y Proyecto de Declaración de Predio Catastrado
62	62	19-04-05-04831	Río Hondo	Zacapa	Dictamen Jurídico y Proyecto de Declaración de Predio Catastrado
63	63	19-04-05-01032	Río Hondo	Zacapa	Dictamen Jurídico y Proyecto de Declaración de Predio Catastrado
64	64	19-03-02-00622	Gualán	Zacapa	Dictamen Jurídico y Proyecto de Declaración de Predio Catastrado
65	65	19-03-02-00664	Gualán	Zacapa	Dictamen Jurídico y Proyecto de Declaración de Predio Catastrado
66	66	19-03-02-00670	Gualán	Zacapa	Dictamen Jurídico y Proyecto de Declaración de Predio Catastrado
67	67	19-03-02-02620	Río Hondo	Zacapa	Dictamen Jurídico y Proyecto de Declaración de Predio Catastrado
68	68	19-03-02-02625	Gualán	Zacapa	Dictamen Jurídico y Proyecto de Declaración de Predio Catastrado
69	69	19-03-02-06127	Gualán	Zacapa	Dictamen Jurídico y Proyecto de Declaración de Predio Catastrado
70	70	19-03-02-06128	Gualán	Zacapa	Dictamen Jurídico y Proyecto de Declaración de Predio Catastrado
71	71	19-03-02-06129	Río Hondo	Zacapa	Dictamen Jurídico y Proyecto de Declaración de Predio Catastrado
72	72	19-03-01-00939	Río Hondo	Zacapa	Dictamen Jurídico y Proyecto de Declaración de Predio Catastrado
73	73	19-03-02-06149	Gualán	Zacapa	Dictamen Jurídico y Proyecto de Declaración de Predio Catastrado

74	74	19-03-02-06123	Gualán	Zacapa	Dictamen Jurídico y Proyecto de Declaración de Predio Catastrado
75	75	19-03-02-06124	Río Hondo	Zacapa	Dictamen Jurídico y Proyecto de Declaración de Predio Catastrado
76	76	19-04-03-05745	Río Hondo	Zacapa	Dictamen Jurídico y Proyecto de Declaración de Predio Catastrado
77	77	19-04-06-01006	Gualán	Zacapa	Dictamen Jurídico y Proyecto de Declaración de Predio Catastrado
78	78	19-03-02-06125	Gualán	Zacapa	Dictamen Jurídico y Proyecto de Declaración de Predio Catastrado
79	79	19-03-02-06126	Gualán	Zacapa	Dictamen Jurídico y Proyecto de Declaración de Predio Catastrado
80	80	19-03-02-06130	Gualán	Zacapa	Dictamen Jurídico y Proyecto de Declaración de Predio Catastrado
81	81	19-03-02-06138	Gualán	Zacapa	Dictamen Jurídico y Proyecto de Declaración de Predio Catastrado
82	82	19-03-02-06144	Gualán	Zacapa	Dictamen Jurídico y Proyecto de Declaración de Predio Catastrado
83	83	19-03-02-06145	Gualán	Zacapa	Dictamen Jurídico y Proyecto de Declaración de Predio Catastrado
84	84	19-03-02-06146	Río Hondo	Zacapa	Dictamen Jurídico y Proyecto de Declaración de Predio Catastrado
85	85	19-03-02-06147	Río Hondo	Zacapa	Dictamen Jurídico y Proyecto de Declaración de Predio Catastrado
86	86	19-04-05-01076	Río Hondo	Zacapa	Dictamen Jurídico y Proyecto de Declaración de Predio Catastrado
87	87	19-03-02-06148	Río Hondo	Zacapa	Dictamen Jurídico y Proyecto de Declaración de Predio Catastrado
88	88	19-03-02-06150	Río Hondo	Zacapa	Dictamen Jurídico y Proyecto de Declaración de Predio Catastrado
89	89	19-03-02-06151	Río Hondo	Zacapa	Dictamen Jurídico y Proyecto de Declaración de Predio Catastrado
90	90	19-03-02-06152	Río Hondo	Zacapa	Dictamen Jurídico y Proyecto de Declaración de Predio Catastrado
91	91	19-03-02-06153	Río Hondo	Zacapa	Dictamen Jurídico y Proyecto de Declaración de Predio Catastrado
92	92	19-03-02-06154	Río Hondo	Zacapa	Dictamen Jurídico y Proyecto de Declaración de Predio Catastrado
93	93	19-03-02-06156	Gualán	Zacapa	Dictamen Jurídico y Proyecto de Declaración de Predio Catastrado
94	94	19-03-02-06157	Gualán	Zacapa	Dictamen Jurídico y Proyecto de Declaración de Predio Catastrado
95	95	19-03-02-06158	Río Hondo	Zacapa	Dictamen Jurídico y Proyecto de Declaración de Predio Catastrado
96	96	19-03-02-06159	Río Hondo	Zacapa	Dictamen Jurídico y Proyecto de Declaración de Predio Catastrado
97	97	19-03-02-06171	Río Hondo	Zacapa	Dictamen Jurídico y Proyecto de Declaración de Predio Catastrado
98	98	19-03-02-06172	Río Hondo	Zacapa	Dictamen Jurídico y Proyecto de Declaración de Predio Catastrado
99	99	19-03-02-06173	Río Hondo	Zacapa	Dictamen Jurídico y Proyecto de Declaración de Predio Catastrado
100	100	19-03-02-06217	Río Hondo	Zacapa	Dictamen Jurídico y Proyecto de Declaración de Predio Catastrado

101	101	19-03-01-00548	Río Hondo	Zacapa	Dictamen Jurídico y Proyecto de Declaración de Predio Catastrado
102	102	19-03-02-06211	Río Hondo	Zacapa	Dictamen Jurídico y Proyecto de Declaración de Predio Catastrado
103	103	19-03-01-03107	Río Hondo	Zacapa	Dictamen Jurídico y Proyecto de Declaración de Predio Catastrado
104	104	19-03-02-02626	Río Hondo	Zacapa	Dictamen Jurídico y Proyecto de Declaración de Predio Catastrado
105	105	19-03-01-00490	Río Hondo	Zacapa	Dictamen Jurídico y Proyecto de Declaración de Predio Catastrado
106	106	19-03-01-00491	Río Hondo	Zacapa	Dictamen Jurídico y Proyecto de Declaración de Predio Catastrado
107	107	19-03-01-04508	Gualán	Zacapa	Dictamen Jurídico y Proyecto de Declaración de Predio Catastrado
108	108	19-03-01-00492	Gualán	Zacapa	Dictamen Jurídico y Proyecto de Declaración de Predio Catastrado
109	109	19-03-01-00495	Gualán	Zacapa	Dictamen Jurídico y Proyecto de Declaración de Predio Catastrado
110	110	19-03-01-01162	Gualán	Zacapa	Dictamen Jurídico y Proyecto de Declaración de Predio Catastrado
111	111	19-03-01-00496	Gualán	Zacapa	Dictamen Jurídico y Proyecto de Declaración de Predio Catastrado
112	112	19-03-01-01864	Gualán	Zacapa	Dictamen Jurídico y Proyecto de Declaración de Predio Catastrado
113	113	19-03-01-01930	Gualán	Zacapa	Dictamen Jurídico y Proyecto de Declaración de Predio Catastrado
114	114	19-03-01-01947	Río Hondo	Zacapa	Dictamen Jurídico y Proyecto de Declaración de Predio Catastrado
115	115	19-04-02-01689	Río Hondo	Zacapa	Dictamen Jurídico y Proyecto de Declaración de Predio Catastrado
116	116	19-03-01-01949	Río Hondo	Zacapa	Dictamen Jurídico y Proyecto de Declaración de Predio Catastrado
117	117	19-03-02-03091	Río Hondo	Zacapa	Dictamen Jurídico y Proyecto de Declaración de Predio Catastrado
118	118	19-03-02-02617	Río Hondo	Zacapa	Dictamen Jurídico y Proyecto de Declaración de Predio Catastrado
119	119	19-03-01-00752	Río Hondo	Zacapa	Dictamen Jurídico y Proyecto de Declaración de Predio Catastrado
120	120	19-03-01-02956	Río Hondo	Zacapa	Dictamen Jurídico y Proyecto de Declaración de Predio Catastrado
121	121	19-03-01-01943	Río Hondo	Zacapa	Dictamen Jurídico y Proyecto de Declaración de Predio Catastrado
122	122	19-03-01-01942	Río Hondo	Zacapa	Dictamen Jurídico y Proyecto de Declaración de Predio Catastrado
123	123	19-03-01-00493	Río Hondo	Zacapa	Dictamen Jurídico y Proyecto de Declaración de Predio Catastrado
124	124	19-03-01-01010	Río Hondo	Zacapa	Dictamen Jurídico y Proyecto de Declaración de Predio Catastrado
125	125	19-03-01-01950	Río Hondo	Zacapa	Dictamen Jurídico y Proyecto de Declaración de Predio Catastrado
126	126	19-03-01-01951	Gualán	Zacapa	Dictamen Jurídico y Proyecto de Declaración de Predio Catastrado
127	127	19-03-01-01953	Río Hondo	Zacapa	Dictamen Jurídico y Proyecto de Declaración de Predio Catastrado

128	128	19-04-05-00242	Gualán	Zacapa	Dictamen Jurídico y Proyecto de Declaración de Predio Catastrado
129	129	19-03-02-05701	Gualán	Zacapa	Dictamen Jurídico y Proyecto de Declaración de Predio Catastrado
130	130	19-03-02-05702	Río Hondo	Zacapa	Dictamen Jurídico y Proyecto de Declaración de Predio Catastrado
131	131	19-03-02-05703	Gualán	Zacapa	Dictamen Jurídico y Proyecto de Declaración de Predio Catastrado
132	132	19-03-02-05705	Río Hondo	Zacapa	Dictamen Jurídico y Proyecto de Declaración de Predio Catastrado
133	133	19-03-02-05704	Gualán	Zacapa	Dictamen Jurídico y Proyecto de Declaración de Predio Catastrado
134	134	19-03-01-01933	Río Hondo	Zacapa	Dictamen Jurídico y Proyecto de Declaración de Predio Catastrado
135	135	19-03-02-05706	Río Hondo	Zacapa	Dictamen Jurídico y Proyecto de Declaración de Predio Catastrado
136	136	19-03-02-05707	Gualán	Zacapa	Dictamen Jurídico y Proyecto de Declaración de Predio Catastrado
137	137	19-03-02-05708	Río Hondo	Zacapa	Dictamen Jurídico y Proyecto de Declaración de Predio Catastrado
138	138	19-03-02-05709	Gualán	Zacapa	Dictamen Jurídico y Proyecto de Declaración de Predio Catastrado
139	139	19-03-02-05700	Río Hondo	Zacapa	Dictamen Jurídico y Proyecto de Declaración de Predio Catastrado
140	140	19-03-01-01934	Río Hondo	Zacapa	Dictamen Jurídico y Proyecto de Declaración de Predio Catastrado
141	141	19-03-02-05699	Gualán	Zacapa	Dictamen Jurídico y Proyecto de Declaración de Predio Catastrado
142	142	19-03-01-01937	Río Hondo	Zacapa	Dictamen Jurídico y Proyecto de Declaración de Predio Catastrado
143	143	19-03-02-01899	Río Hondo	Zacapa	Dictamen Jurídico y Proyecto de Declaración de Predio Catastrado
144	144	19-04-06-06707	Río Hondo	Zacapa	Dictamen Jurídico y Proyecto de Declaración de Predio Catastrado
145	145	19-03-01-03108	Río Hondo	Zacapa	Dictamen Jurídico y Proyecto de Declaración de Predio Catastrado
146	146	19-03-01-01938	Río Hondo	Zacapa	Dictamen Jurídico y Proyecto de Declaración de Predio Catastrado
147	147	19-04-03-00992	Río Hondo	Zacapa	Dictamen Jurídico y Proyecto de Declaración de Predio Catastrado
148	148	19-03-01-01939	Río Hondo	Zacapa	Dictamen Jurídico y Proyecto de Declaración de Predio Catastrado
149	149	19-03-01-01954	Río Hondo	Zacapa	Dictamen Jurídico y Proyecto de Declaración de Predio Catastrado
150	150	19-03-01-00499	Río Hondo	Zacapa	Dictamen Jurídico y Proyecto de Declaración de Predio Catastrado
151	151	19-04-05-04812	Gualán	Zacapa	Dictamen Jurídico y Proyecto de Declaración de Predio Catastrado
152	152	19-03-01-01940	Gualán	Zacapa	Dictamen Jurídico y Proyecto de Declaración de Predio Catastrado
153	153	19-04-03-04114	Gualán	Zacapa	Dictamen Jurídico y Proyecto de Declaración de Predio Catastrado
154	154	19-04-01-00203	Río Hondo	Zacapa	Dictamen Jurídico y Proyecto de Declaración de Predio Catastrado

155	155	19-04-03-05322	Gualán	Zacapa	Dictamen Jurídico y Proyecto de Declaración de Predio Catastrado
156	156	19-04-05-00997	Gualán	Zacapa	Dictamen Jurídico y Proyecto de Declaración de Predio Catastrado
157	157	19-04-03-04633	Río Hondo	Zacapa	Dictamen Jurídico y Proyecto de Declaración de Predio Catastrado
158	158	19-03-03-02282	Río Hondo	Zacapa	Dictamen Jurídico y Proyecto de Declaración de Predio Catastrado
159	159	19-03-02-00655	Gualán	Zacapa	Dictamen Jurídico y Proyecto de Declaración de Predio Catastrado
160	160	19-03-03-02283	Gualán	Zacapa	Dictamen Jurídico y Proyecto de Declaración de Predio Catastrado
161	161	19-03-03-02284	Gualán	Zacapa	Dictamen Jurídico y Proyecto de Declaración de Predio Catastrado
162	162	19-03-03-02281	Río Hondo	Zacapa	Dictamen Jurídico y Proyecto de Declaración de Predio Catastrado
163	163	19-03-03-02280	Gualán	Zacapa	Dictamen Jurídico y Proyecto de Declaración de Predio Catastrado
164	164	19-03-01-01931	Río Hondo	Zacapa	Dictamen Jurídico y Proyecto de Declaración de Predio Catastrado
165	165	19-03-01-01216	Río Hondo	Zacapa	Dictamen Jurídico y Proyecto de Declaración de Predio Catastrado
166	166	19-04-05-08569	Río Hondo	Zacapa	Dictamen Jurídico y Proyecto de Declaración de Predio Catastrado
167	167	19-04-05-00041	Río Hondo	Zacapa	Dictamen Jurídico y Proyecto de Declaración de Predio Catastrado
168	168	19-03-01-01968	Río Hondo	Zacapa	Dictamen Jurídico y Proyecto de Declaración de Predio Catastrado
169	169	19-03-02-00148	Río Hondo	Zacapa	Dictamen Jurídico y Proyecto de Declaración de Predio Catastrado
170	170	19-04-06-06269	Río Hondo	Zacapa	Dictamen Jurídico y Proyecto de Declaración de Predio Catastrado
171	171	19-04-05-06120	Río Hondo	Zacapa	Dictamen Jurídico y Proyecto de Declaración de Predio Catastrado
172	172	19-04-05-06463	Río Hondo	Zacapa	Dictamen Jurídico y Proyecto de Declaración de Predio Catastrado
173	173	19-04-05-09188	Río Hondo	Zacapa	Dictamen Jurídico y Proyecto de Declaración de Predio Catastrado
174	174	19-03-01-01964	Río Hondo	Zacapa	Dictamen Jurídico y Proyecto de Declaración de Predio Catastrado
175	175	19-03-01-01965	Río Hondo	Zacapa	Dictamen Jurídico y Proyecto de Declaración de Predio Catastrado
176	176	19-03-01-01966	Río Hondo	Zacapa	Dictamen Jurídico y Proyecto de Declaración de Predio Catastrado
177	177	19-03-01-01967	Río Hondo	Zacapa	Dictamen Jurídico y Proyecto de Declaración de Predio Catastrado
178	178	19-03-01-01969	Río Hondo	Zacapa	Dictamen Jurídico y Proyecto de Declaración de Predio Catastrado
179	179	19-03-01-02013	Río Hondo	Zacapa	Dictamen Jurídico y Proyecto de Declaración de Predio Catastrado
180	180	19-03-01-02014	Río Hondo	Zacapa	Dictamen Jurídico y Proyecto de Declaración de Predio Catastrado
181	181	19-03-01-02016	Río Hondo	Zacapa	Dictamen Jurídico y Proyecto de Declaración de Predio Catastrado

182	182	19-03-01-02012	Río Hondo	Zacapa	Dictamen Jurídico y Proyecto de Declaración de Predio Catastrado
183	183	19-03-01-02011	Río Hondo	Zacapa	Dictamen Jurídico y Proyecto de Declaración de Predio Catastrado
184	184	19-03-01-02010	Gualán	Zacapa	Dictamen Jurídico y Proyecto de Declaración de Predio Catastrado
185	185	19-03-01-01971	Río Hondo	Zacapa	Dictamen Jurídico y Proyecto de Declaración de Predio Catastrado
186	186	19-03-01-01972	Gualán	Zacapa	Dictamen Jurídico y Proyecto de Declaración de Predio Catastrado
187	187	19-03-01-01973	Río Hondo	Zacapa	Dictamen Jurídico y Proyecto de Declaración de Predio Catastrado
188	188	19-03-01-01974	Río Hondo	Zacapa	Dictamen Jurídico y Proyecto de Declaración de Predio Catastrado
189	189	19-03-01-01975	Río Hondo	Zacapa	Dictamen Jurídico y Proyecto de Declaración de Predio Catastrado
190	190	19-03-01-02377	Río Hondo	Zacapa	Dictamen Jurídico y Proyecto de Declaración de Predio Catastrado
191	191	19-03-01-02454	Río Hondo	Zacapa	Dictamen Jurídico y Proyecto de Declaración de Predio Catastrado
192	192	19-03-01-02880	Río Hondo	Zacapa	Dictamen Jurídico y Proyecto de Declaración de Predio Catastrado
193	193	19-04-05-00120	Gualán	Zacapa	Dictamen Jurídico y Proyecto de Declaración de Predio Catastrado
194	194	19-03-02-00030	Gualán	Zacapa	Dictamen Jurídico y Proyecto de Declaración de Predio Catastrado
195	195	19-03-02-00505	Gualán	Zacapa	Dictamen Jurídico y Proyecto de Declaración de Predio Catastrado
196	196	19-04-05-07249	Gualán	Zacapa	Dictamen Jurídico y Proyecto de Declaración de Predio Catastrado
197	197	19-03-02-00017	Gualán	Zacapa	Dictamen Jurídico y Proyecto de Declaración de Predio Catastrado
198	198	19-03-02-00019	Río Hondo	Zacapa	Dictamen Jurídico y Proyecto de Declaración de Predio Catastrado
199	199	19-03-02-00016	Gualán	Zacapa	Dictamen Jurídico y Proyecto de Declaración de Predio Catastrado
200	200	19-03-01-02929	Gualán	Zacapa	Dictamen Jurídico y Proyecto de Declaración de Predio Catastrado
201	201	19-03-01-01779	Gualán	Zacapa	Dictamen Jurídico y Proyecto de Declaración de Predio Catastrado
202	202	19-03-01-01955	Gualán	Zacapa	Dictamen Jurídico y Proyecto de Declaración de Predio Catastrado
203	203	19-03-01-01956	Río Hondo	Zacapa	Dictamen Jurídico y Proyecto de Declaración de Predio Catastrado
204	204	19-03-02-00010	Gualán	Zacapa	Dictamen Jurídico y Proyecto de Declaración de Predio Catastrado
205	205	19-03-01-02417	Gualán	Zacapa	Dictamen Jurídico y Proyecto de Declaración de Predio Catastrado
206	206	19-03-01-01957	Gualán	Zacapa	Dictamen Jurídico y Proyecto de Declaración de Predio Catastrado
207	207	19-03-01-01958	Gualán	Zacapa	Dictamen Jurídico y Proyecto de Declaración de Predio Catastrado
208	208	19-03-01-01960	Gualán	Zacapa	Dictamen Jurídico y Proyecto de Declaración de Predio Catastrado

209	209	19-03-01-01961	Gualán	Zacapa	Dictamen Jurídico y Proyecto de Declaración de Predio Catastrado
210	210	19-03-02-00009	Gualán	Zacapa	Dictamen Jurídico y Proyecto de Declaración de Predio Catastrado
211	211	19-03-01-01962	Gualán	Zacapa	Dictamen Jurídico y Proyecto de Declaración de Predio Catastrado
212	212	19-03-01-02476	Gualán	Zacapa	Dictamen Jurídico y Proyecto de Declaración de Predio Catastrado
213	213	19-03-01-01963	Gualán	Zacapa	Dictamen Jurídico y Proyecto de Declaración de Predio Catastrado
214	214	19-03-01-02428	Gualán	Zacapa	Dictamen Jurídico y Proyecto de Declaración de Predio Catastrado
215	215	19-03-02-00007	Gualán	Zacapa	Dictamen Jurídico y Proyecto de Declaración de Predio Catastrado
216	216	19-03-01-01030	Gualán	Zacapa	Dictamen Jurídico y Proyecto de Declaración de Predio Catastrado
217	217	19-03-01-01040	Gualán	Zacapa	Dictamen Jurídico y Proyecto de Declaración de Predio Catastrado
218	218	19-03-02-00012	Gualán	Zacapa	Dictamen Jurídico y Proyecto de Declaración de Predio Catastrado
219	219	19-03-01-01976	Gualán	Zacapa	Dictamen Jurídico y Proyecto de Declaración de Predio Catastrado
220	220	19-03-02-05278	Gualán	Zacapa	Dictamen Jurídico y Proyecto de Declaración de Predio Catastrado
221	221	19-03-01-02289	Gualán	Zacapa	Dictamen Jurídico y Proyecto de Declaración de Predio Catastrado
222	222	19-03-01-00489	Río Hondo	Zacapa	Dictamen Jurídico y Proyecto de Declaración de Predio Catastrado
223	223	19-03-01-00497	Gualán	Zacapa	Dictamen Jurídico y Proyecto de Declaración de Predio Catastrado
224	224	19-03-01-00570	Gualán	Zacapa	Dictamen Jurídico y Proyecto de Declaración de Predio Catastrado
225	225	19-03-02-05251	Gualán	Zacapa	Dictamen Jurídico y Proyecto de Declaración de Predio Catastrado
226	226	19-03-01-01180	Gualán	Zacapa	Dictamen Jurídico y Proyecto de Declaración de Predio Catastrado
227	227	19-03-01-01920	Gualán	Zacapa	Dictamen Jurídico y Proyecto de Declaración de Predio Catastrado
228	228	19-03-01-02221	Gualán	Zacapa	Dictamen Jurídico y Proyecto de Declaración de Predio Catastrado
229	229	19-03-01-02669	Gualán	Zacapa	Dictamen Jurídico y Proyecto de Declaración de Predio Catastrado
230	230	19-03-02-06155	Gualán	Zacapa	Dictamen Jurídico y Proyecto de Declaración de Predio Catastrado
231	231	19-03-02-05276	Gualán	Zacapa	Dictamen Jurídico y Proyecto de Declaración de Predio Catastrado
232	232	19-04-06-00284	Gualán	Zacapa	Dictamen Jurídico y Proyecto de Declaración de Predio Catastrado
233	233	19-04-06-02597	Gualán	Zacapa	Dictamen Jurídico y Proyecto de Declaración de Predio Catastrado
234	234	19-03-02-00556	Río Hondo	Zacapa	Dictamen Jurídico y Proyecto de Declaración de Predio Catastrado
235	235	19-03-01-02680	Río Hondo	Zacapa	Dictamen Jurídico y Proyecto de Declaración de Predio Catastrado

236	236	19-03-01-02913	Gualán	Zacapa	Dictamen Jurídico y Proyecto de Declaración de Predio Catastrado
237	237	19-03-02-00221	Gualán	Zacapa	Dictamen Jurídico y Proyecto de Declaración de Predio Catastrado
238	238	19-04-06-01691	Gualán	Zacapa	Dictamen Jurídico y Proyecto de Declaración de Predio Catastrado
239	239	19-03-01-01948	Gualán	Zacapa	Dictamen Jurídico y Proyecto de Declaración de Predio Catastrado
240	240	19-04-03-01478	Gualán	Zacapa	Dictamen Jurídico y Proyecto de Declaración de Predio Catastrado
241	241	19-03-01-01952	Gualán	Zacapa	Dictamen Jurídico y Proyecto de Declaración de Predio Catastrado
242	242	19-03-03-02279	Gualán	Zacapa	Dictamen Jurídico y Proyecto de Declaración de Predio Catastrado
243	243	19-03-01-00751	Gualán	Zacapa	Dictamen Jurídico y Proyecto de Declaración de Predio Catastrado
244	244	19-03-01-01941	Gualán	Zacapa	Dictamen Jurídico y Proyecto de Declaración de Predio Catastrado
245	245	19-03-02-00149	Gualán	Zacapa	Dictamen Jurídico y Proyecto de Declaración de Predio Catastrado
246	246	19-03-01-01667	Gualán	Zacapa	Dictamen Jurídico y Proyecto de Declaración de Predio Catastrado
TOTAL DE DICTAMENES Y PROYECTOS DE DECLARACIÓN DE PREDIO CATASTRADO					246 predios



Licda. Lesly Karina Lara López
Licenciada en Ciencias Jurídicas y Sociales, Abogada y Notaria
Servicios Jurídicos Profesionales de Análisis y Actualización

El suscrito hace constar que previa revisión y constatación de la existencia por doscientos cuarenta y seis (246) expedientes catastrales analizados y finalizados con dictamen jurídico y proyecto de declaración de predio catastrado. En fé de lo anterior, suscribo el presente documento de conformidad.

Aprobado para pago por:





Ing. Agr. Carlos Cristian Josué
Espinoza Portillo
Director Municipal
Zacapa-Chiquimula
Registro de Información Catastral de Guatemala

**REGISTRO DE INFORMACIÓN CATASTRAL DE GUATEMALA
INFORME MENSUAL DE ACTIVIDADES**

REGLÓN PRESUPUESTARIO 029 "OTRAS REMUNERACIONES DEL PERSONAL TEMPORAL"	
NOMBRE DEL CONTRATISTA: JULIO JOSÉ ESPINOZA MORALES	No. De Contrato: RIC-R-029-192-2022
NOMBRE DEL SERVICIO: Asesor Jurídico Externo de Registro Público	Dirección Municipal, Gerencia, Coordinación o Unidad: Coordinación de Registro Público
Proyecto: Registro de Información Catastral de Guatemala	Periodo: Agosto de 2022.

ACTIVIDADES REALIZADAS
<p>1.- Se asesoró al Supervisor sobre Cambios de Titular Catastral del Municipio de Los Amates, Departamento de Izabal; los cuales se detallan en el anexo A.</p> <p>2.- Se asesoró a Operador Registral sobre el cambio de Titular Registral, del Municipio de Cabañas, Departamento de Zacapa; los cuales se detallan en el anexo B.</p> <p>3.- Se asesoró al Supervisor sobre los mantenimientos catastrales del Municipio de Usumatlán, Departamento de Zacapa; los cuales se detallan en el anexo C.</p> <p>4.- Se asesoró al Jefe de Sección de Operaciones Registrales en la verificación de externalización de predios, del Municipio de Purulhá Departamento de Baja Verapaz; los cuales se detallan en el anexo D.</p>

<p>FIRMA: </p> <p>Lic. Julio José Espinoza Morales Abogado y Notario Asesor Jurídico Externo de Registro Público</p>	<p>Vo.Bo.: </p> <p>Lic. Oscar Rafael Pérez Argueta Jefe de Sección de Operaciones Registrales</p>
--	--

DEPARTAMENTO	MUNICIPIO	CCC	ACTIVIDAD
Izabal	Los Amates	18-05-07-01609	Se asesoró al Operador en el Cambio de Titular Catastral
Izabal	Los Amates	18-05-07-03096	Se asesoró al Operador en el Cambio de Titular Catastral
Izabal	Los Amates	18-05-06-01889	Se asesoró al Operador en el Cambio de Titular Catastral
Izabal	Los Amates	18-05-06-00685	Se asesoró al Operador en el Cambio de Titular Catastral
Izabal	Los Amates	18-05-01-04268	Se asesoró al Operador en el Cambio de Titular Catastral
Izabal	Los Amates	18-05-01-04338	Se asesoró al Operador en el Cambio de Titular Catastral
Izabal	Los Amates	18-05-06-03764	Se asesoró al Operador en el Cambio de Titular Catastral
Izabal	Los Amates	18-05-05-02173	Se asesoró al Operador en el Cambio de Titular Catastral
Izabal	Los Amates	18-05-03-00898	Se asesoró al Operador en el Cambio de Titular Catastral
Izabal	Los Amates	18-05-06-02320	Se asesoró al Operador en el Cambio de Titular Catastral
Izabal	Los Amates	18-05-06-00613	Se asesoró al Operador en el Cambio de Titular Catastral
Izabal	Los Amates	18-05-05-05979	Se asesoró al Operador en el Cambio de Titular Catastral
Izabal	Los Amates	18-05-05-06410	Se asesoró al Operador en el Cambio de Titular Catastral
Izabal	Los Amates	18-05-06-02354	Se asesoró al Operador en el Cambio de Titular Catastral
Izabal	Los Amates	18-05-01-01046	Se asesoró al Operador en el Cambio de Titular Catastral
Izabal	Los Amates	18-05-05-00326	Se asesoró al Operador en el Cambio de Titular Catastral
Izabal	Los Amates	18-05-05-00939	Se asesoró al Operador en el Cambio de Titular Catastral
Izabal	Los Amates	18-05-07-03096	Se asesoró al Operador en el Cambio de Titular Catastral
Izabal	Los Amates	18-05-07-02454	Se asesoró al Operador en el Cambio de Titular Catastral
Izabal	Los Amates	18-05-06-03277	Se asesoró al Operador en el Cambio de Titular Catastral
Izabal	Los Amates	18-05-04-01489	Se asesoró al Operador en el Cambio de Titular Catastral

Anexo B

DEPARTAMENTO	MUNICIPIO	CCC	ACTIVIDAD
Zacapa	Cabañas	19-07-01-01210	Se asesoró al Operador Registral sobre el cambio de Titular Registral

Zacapa	Cabañas	19-07-01-01065	Se asesoró al Operador Registral sobre el cambio de Titular Registral
Zacapa	Cabañas	19-07-01-01337	Se asesoró al Operador Registral sobre el cambio de Titular Registral
Zacapa	Cabañas	19-07-01-00494	Se asesoró al Operador Registral sobre el cambio de Titular Registral
Zacapa	Cabañas	19-07-01-01152	Se asesoró al Operador Registral sobre el cambio de Titular Registral
Zacapa	Cabañas	19-07-01-00917	Se asesoró al Operador Registral sobre el cambio de Titular Registral
Zacapa	Cabañas	19-07-01-01532	Se asesoró al Operador Registral sobre el cambio de Titular Registral
Zacapa	Cabañas	19-07-01-01502	Se asesoró al Operador Registral sobre el cambio de Titular Registral
Zacapa	Cabañas	19-07-01-01206	Se asesoró al Operador Registral sobre el cambio de Titular Registral
Zacapa	Cabañas	19-07-01-00554	Se asesoró al Operador Registral sobre el cambio de Titular Registral
Zacapa	Cabañas	19-07-01-01232	Se asesoró al Operador Registral sobre el cambio de Titular Registral
Zacapa	Cabañas	19-07-01-00808	Se asesoró al Operador Registral sobre el cambio de Titular Registral
Zacapa	Cabañas	19-07-01-01047	Se asesoró al Operador Registral sobre el cambio de Titular Registral
Zacapa	Cabañas	19-07-01-00492	Se asesoró al Operador Registral sobre el cambio de Titular Registral
Zacapa	Cabañas	19-07-01-01139	Se asesoró al Operador Registral sobre el cambio de Titular Registral
Zacapa	Cabañas	19-07-01-01075	Se asesoró al Operador Registral sobre el cambio de Titular Registral
Zacapa	Cabañas	19-07-01-00546	Se asesoró al Operador Registral sobre el cambio de Titular Registral
Zacapa	Cabañas	19-07-01-01276	Se asesoró al Operador Registral sobre el cambio de Titular Registral

Anexo C

DEPARTAMENTO	MUNICIPIO	CCC	ACTIVIDAD
Zacapa	Usumatlán	19-06-03-01665	Se asesoró al Supervisor Profesional de Registro Público sobre los mantenimientos catastrales
Zacapa	Usumatlán	19-06-03-01666	Se asesoró al Supervisor Profesional de Registro Público sobre los mantenimientos catastrales
Zacapa	Usumatlán	19-06-03-01667	Se asesoró al Supervisor Profesional de Registro Público sobre los mantenimientos catastrales
Zacapa	Usumatlán	19-06-03-01668	Se asesoró al Supervisor Profesional de Registro Público sobre los mantenimientos catastrales
Zacapa	Usumatlán	19-06-03-01669	Se asesoró al Supervisor Profesional de


			Registro Público sobre los mantenimientos catastrales
Zacapa	Usumatlán	19-06-03-01670	Se asesoró al Supervisor Profesional de Registro Público sobre los mantenimientos catastrales
Zacapa	Usumatlán	19-06-03-01671	Se asesoró al Supervisor Profesional de Registro Público sobre los mantenimientos catastrales
Zacapa	Usumatlán	19-06-03-01672	Se asesoró al Supervisor Profesional de Registro Público sobre los mantenimientos catastrales
Zacapa	Usumatlán	19-06-03-01674	Se asesoró al Supervisor Profesional de Registro Público sobre los mantenimientos catastrales
Zacapa	Usumatlán	19-06-03-01675	Se asesoró al Supervisor Profesional de Registro Público sobre los mantenimientos catastrales
Zacapa	Usumatlán	19-06-03-01738	Se asesoró al Supervisor Profesional de Registro Público sobre los mantenimientos catastrales
Zacapa	Usumatlán	19-06-03-01740	Se asesoró al Supervisor Profesional de Registro Público sobre los mantenimientos catastrales
Zacapa	Usumatlán	19-06-03-01741	Se asesoró al Supervisor Profesional de Registro Público sobre los mantenimientos catastrales

Anexo D

DEPARTAMENTO	MUNICIPIO	CCC	ACTIVIDAD
BAJA VERAPAZ	Purulhá	15-08-01-00013	Se asesoró al Jefe de Sección de Operaciones Registrales en la verificación de externalización de predios.
BAJA VERAPAZ	Purulhá	15-08-01-01005	Se asesoró al Jefe de Sección de Operaciones Registrales en la verificación de externalización de predios.
BAJA VERAPAZ	Purulhá	15-08-01-01202	Se asesoró al Jefe de Sección de Operaciones Registrales en la verificación de externalización de predios.
BAJA VERAPAZ	Purulhá	15-08-01-01248	Se asesoró al Jefe de Sección de Operaciones Registrales en la verificación de externalización de predios.
BAJA VERAPAZ	Purulhá	15-08-02-01067	Se asesoró al Jefe de Sección de Operaciones Registrales en la verificación de externalización de predios.
BAJA VERAPAZ	Purulhá	15-08-02-01072	Se asesoró al Jefe de Sección de Operaciones Registrales en la verificación de externalización de predios.
BAJA VERAPAZ	Purulhá	15-08-02-01534	Se asesoró al Jefe de Sección de Operaciones Registrales en la verificación de externalización de predios.


BAJA VERAPAZ	Purulhá	15-08-02-01618	Se asesoró al Jefe de Sección de Operaciones Registrales en la verificación de externalización de predios.
BAJA VERAPAZ	Purulhá	15-08-02-01627	Se asesoró al Jefe de Sección de Operaciones Registrales en la verificación de externalización de predios.
BAJA VERAPAZ	Purulhá	15-08-02-02147	Se asesoró al Jefe de Sección de Operaciones Registrales en la verificación de externalización de predios.
BAJA VERAPAZ	Purulhá	15-08-02-02160	Se asesoró al Jefe de Sección de Operaciones Registrales en la verificación de externalización de predios.
BAJA VERAPAZ	Purulhá	15-08-02-02184	Se asesoró al Jefe de Sección de Operaciones Registrales en la verificación de externalización de predios.
BAJA VERAPAZ	Purulhá	15-08-02-02194	Se asesoró al Jefe de Sección de Operaciones Registrales en la verificación de externalización de predios.
BAJA VERAPAZ	Purulhá	15-08-02-02380	Se asesoró al Jefe de Sección de Operaciones Registrales en la verificación de externalización de predios.
BAJA VERAPAZ	Purulhá	15-08-02-02422	Se asesoró al Jefe de Sección de Operaciones Registrales en la verificación de externalización de predios.
BAJA VERAPAZ	Purulhá	15-08-02-02642	Se asesoró al Jefe de Sección de Operaciones Registrales en la verificación de externalización de predios.
BAJA VERAPAZ	Purulhá	15-08-02-02702	Se asesoró al Jefe de Sección de Operaciones Registrales en la verificación de externalización de predios.

FIRMA:


Lic. Julio José Espinoza Morales
Abogado y Notario
Asesor Jurídico Externo de Registro Público

Vo. Bo.

FIRMA:


Lic. Oscar Rafael Pérez Argueta
Jefe de Sección de Operaciones Registrales

**REGISTRO DE INFORMACIÓN CATASTRAL DE GUATEMALA
INFORME MENSUAL DE ACTIVIDADES**

RENGLÓN PRESUPUESTARIO 029 "OTRAS REMUNERACIONES DEL PERSONAL TEMPORAL"	
NOMBRE DEL CONTRATISTA: ROSA DELIA CABRERA MARROQUIN DE PORTILLO	No. De Contrato: RIC-R-029-193-2022
NOMBRE DEL SERVICIO: SERVICIOS PROFESIONALES DE CONTROL DE CALIDAD EN ANÁLISIS CATASTRAL	Dirección Municipal, Gerencia, Coordinación o Unidad: Dirección Municipal Zacapa-Chiquimula
Proyecto: Registro de Información Catastral de Guatemala –RIC-	Periodo: agosto de 2022

- Se analizó y asignó las solicitudes de rectificación de informes circunstanciados de los predios con código de clasificación catastral CCC:, para la venta de productos catastrales:

No.	CCC	Municipio
1	20-03-01-01066	San Juan Ermita
2	19-07-01-02221	Cabañas
3	19-05-06-01315	Teculután
4	19-06-03-01739	Usumatlán
5	19-05-03-00516	Teculután
6	19-05-03-02385	Teculután
7	19-04-06-06378	Gualán
8	19-04-03-05597	Gualán
9	19-05-02-02935	Teculután
10	19-06-02-01386	Usumatlán
11	19-06-03-01737	Usumatlán

- Se realizó revisión y control de calidad de 180 informes circunstanciados del municipio de Rio Hondo del departamento de Zacapa, según código de clasificación catastral CCC:

No.	CCC	MUNICIPIO	No.	CCC	MUNICIPIO	No.	CCC	MUNICIPIO
1	19-03-02-00653	RÍO HONDO	31	19-03-01-02880	RÍO HONDO	61	19-03-01-04932	RÍO HONDO
2	19-03-02-00654	RÍO HONDO	32	19-03-01-02926	RÍO HONDO	62	19-03-01-04933	RÍO HONDO
3	19-03-02-00655	RÍO HONDO	33	19-03-01-02929	RÍO HONDO	63	19-03-01-04934	RÍO HONDO
4	19-03-02-00657	RÍO HONDO	34	19-03-01-04902	RÍO HONDO	64	19-03-01-04935	RÍO HONDO
5	19-03-02-00661	RÍO HONDO	35	19-03-01-04903	RÍO HONDO	65	19-03-01-04938	RÍO HONDO
6	19-03-02-00663	RÍO HONDO	36	19-03-01-04905	RÍO HONDO	66	19-03-01-04939	RÍO HONDO

7	19-03-02-00664	RÍO HONDO	37	19-03-01-04906	RÍO HONDO	67	19-03-01-04940	RÍO HONDO
8	19-03-02-00667	RÍO HONDO	38	19-03-01-04907	RÍO HONDO	68	19-03-01-04942	RÍO HONDO
9	19-03-02-00670	RÍO HONDO	39	19-03-01-04908	RÍO HONDO	69	19-03-01-04943	RÍO HONDO
10	19-03-02-01243	RÍO HONDO	40	19-03-01-04909	RÍO HONDO	70	19-03-01-04944	RÍO HONDO
11	19-03-02-01245	RÍO HONDO	41	19-03-01-04910	RÍO HONDO	71	19-03-01-04945	RÍO HONDO
12	19-03-01-00514	RÍO HONDO	42	19-03-01-04911	RÍO HONDO	72	19-03-01-04946	RÍO HONDO
13	19-03-01-00515	RÍO HONDO	43	19-03-01-04913	RÍO HONDO	73	19-03-01-04947	RÍO HONDO
14	19-03-01-00516	RÍO HONDO	44	19-03-01-04915	RÍO HONDO	74	19-03-01-04948	RÍO HONDO
15	19-03-01-00517	RÍO HONDO	45	19-03-01-04916	RÍO HONDO	75	19-03-01-04949	RÍO HONDO
16	19-03-01-00519	RÍO HONDO	46	19-03-01-04917	RÍO HONDO	76	19-03-01-04950	RÍO HONDO
17	19-03-01-00539	RÍO HONDO	47	19-03-01-04918	RÍO HONDO	77	19-03-01-04951	RÍO HONDO
18	19-03-01-00544	RÍO HONDO	48	19-03-01-04919	RÍO HONDO	78	19-03-01-04952	RÍO HONDO
19	19-03-01-04904	RÍO HONDO	49	19-03-01-04920	RÍO HONDO	79	19-03-01-04953	RÍO HONDO
20	19-03-01-00546	RÍO HONDO	50	19-03-01-04921	RÍO HONDO	80	19-03-01-04954	RÍO HONDO
21	19-03-01-00547	RÍO HONDO	51	19-03-01-04922	RÍO HONDO	81	19-03-01-04955	RÍO HONDO
22	19-03-01-05009	RÍO HONDO	52	19-03-01-04923	RÍO HONDO	82	19-03-01-04956	RÍO HONDO
23	19-03-02-00622	RÍO HONDO	53	19-03-01-04924	RÍO HONDO	83	19-03-01-04957	RÍO HONDO
24	19-03-02-00630	RÍO HONDO	54	19-03-01-04925	RÍO HONDO	84	19-03-01-04958	RÍO HONDO
25	19-03-02-00641	RÍO HONDO	55	19-03-01-04926	RÍO HONDO	85	19-03-01-04959	RÍO HONDO
26	19-03-02-01247	RÍO HONDO	56	19-03-01-04927	RÍO HONDO	86	19-03-01-04962	RÍO HONDO
27	19-03-01-04975	RÍO HONDO	57	19-03-01-04928	RÍO HONDO	87	19-03-01-04963	RÍO HONDO
28	19-03-01-01040	RÍO HONDO	58	19-03-01-04929	RÍO HONDO	88	19-03-01-04964	RÍO HONDO
29	19-03-01-04974	RÍO HONDO	59	19-03-01-04930	RÍO HONDO	89	19-03-01-04965	RÍO HONDO
30	19-03-01-01779	RÍO HONDO	60	19-03-01-04931	RÍO HONDO	90	19-03-01-04966	RÍO HONDO

91	19-03-01-04967	RÍO HONDO	121	19-03-01-02454	RÍO HONDO	151	19-03-02-05680	RÍO HONDO
92	19-03-01-04968	RÍO HONDO	122	19-03-01-02428	RÍO HONDO	152	19-03-02-05681	RÍO HONDO
93	19-03-01-04970	RÍO HONDO	123	19-03-01-01920	RÍO HONDO	153	19-03-02-05682	RÍO HONDO
94	19-03-01-04971	RÍO HONDO	124	19-03-02-05182	RÍO HONDO	154	19-03-02-05683	RÍO HONDO
95	19-03-01-04972	RÍO HONDO	125	19-03-04-00301	RÍO HONDO	155	19-03-02-05684	RÍO HONDO
96	19-03-01-04973	RÍO HONDO	126	19-03-04-00159	RÍO HONDO	156	19-03-02-05685	RÍO HONDO
97	19-03-01-04976	RÍO HONDO	127	19-03-01-00495	RÍO HONDO	157	19-03-02-05686	RÍO HONDO
98	19-03-01-04977	RÍO HONDO	128	19-03-03-00766	RÍO HONDO	158	19-03-02-05687	RÍO HONDO
99	19-03-01-04978	RÍO HONDO	129	19-03-02-03218	RÍO HONDO	159	19-03-02-05688	RÍO HONDO
100	19-03-01-04979	RÍO HONDO	130	19-03-01-02476	RÍO HONDO	160	19-03-02-05689	RÍO HONDO
101	19-03-04-00321	RÍO HONDO	131	19-03-02-05055	RÍO HONDO	161	19-03-02-05690	RÍO HONDO
102	19-03-04-00310	RÍO HONDO	132	19-03-02-05056	RÍO HONDO	162	19-03-02-05691	RÍO HONDO
103	19-03-01-02416	RÍO HONDO	133	19-03-02-05057	RÍO HONDO	163	19-03-02-05692	RÍO HONDO
104	19-03-02-06155	RÍO HONDO	134	19-03-02-05062	RÍO HONDO	164	19-03-02-05693	RÍO HONDO
105	19-03-02-05278	RÍO HONDO	135	19-03-02-05063	RÍO HONDO	165	19-03-02-05694	RÍO HONDO

106	19-03-02-05276	RÍO HONDO	136	19-03-02-06118	RÍO HONDO	166	19-03-02-05695	RÍO HONDO
107	19-03-02-05251	RÍO HONDO	137	19-03-03-00686	RÍO HONDO	167	19-03-02-01248	RÍO HONDO
108	19-03-02-01207	RÍO HONDO	138	19-03-02-02501	RÍO HONDO	168	19-03-02-01249	RÍO HONDO
109	19-03-02-00221	RÍO HONDO	139	19-03-03-00765	RÍO HONDO	169	19-03-02-01252	RÍO HONDO
110	19-03-02-00556	RÍO HONDO	140	19-03-01-02611	RÍO HONDO	170	19-03-02-01253	RÍO HONDO
111	19-03-01-02221	RÍO HONDO	141	19-03-01-02482	RÍO HONDO	171	19-03-02-01254	RÍO HONDO
112	19-03-01-02289	RÍO HONDO	142	19-03-01-02504	RÍO HONDO	172	19-03-02-01257	RÍO HONDO
113	19-03-01-02669	RÍO HONDO	143	19-03-01-02510	RÍO HONDO	173	19-03-02-01258	RÍO HONDO
114	19-03-01-02680	RÍO HONDO	144	19-03-01-02511	RÍO HONDO	174	19-03-02-01260	RÍO HONDO
115	19-03-01-03885	RÍO HONDO	145	19-03-01-02532	RÍO HONDO	175	19-03-02-01263	RÍO HONDO
116	19-03-01-04420	RÍO HONDO	146	19-03-01-02553	RÍO HONDO	176	19-03-02-01264	RÍO HONDO
117	19-03-03-00773	RÍO HONDO	147	19-03-01-02555	RÍO HONDO	177	19-03-02-01267	RÍO HONDO
118	19-03-04-00326	RÍO HONDO	148	19-03-01-02582	RÍO HONDO	178	19-03-02-01268	RÍO HONDO
119	19-03-01-02377	RÍO HONDO	149	19-03-01-02587	RÍO HONDO	179	19-03-02-01273	RÍO HONDO
120	19-03-01-02417	RÍO HONDO	150	19-03-01-02588	RÍO HONDO	180	19-03-02-01274	RÍO HONDO

- Se asignaron 105 informes circunstanciados de predios, por inconsistencias encontradas para su actualización y continuar el proceso de Revisión Técnica o Rectificación de Enmiendas:

No.	CCC	MUNICIPIO	No.	CCC	MUNICIPIO	No.	CCC	MUNICIPIO
1	19-04-03-02354	GUALÁN	36	19-04-05-07747	GUALÁN	71	19-04-05-00028	GUALÁN
2	19-04-03-03152	GUALÁN	37	19-04-03-02034	GUALÁN	72	19-04-03-02400	GUALÁN
3	19-04-04-00024	GUALÁN	38	19-04-03-00618	GUALÁN	73	19-04-05-00026	GUALÁN
4	19-04-06-06302	GUALÁN	39	19-04-03-01478	GUALÁN	74	19-04-06-05719	GUALÁN
5	19-04-03-01296	GUALÁN	40	19-04-03-02037	GUALÁN	75	19-04-06-05710	GUALÁN
6	19-04-02-00530	GUALÁN	41	19-04-06-01381	GUALÁN	76	19-04-06-05717	GUALÁN
7	19-04-03-02734	GUALÁN	42	19-04-06-01398	GUALÁN	77	19-04-03-02401	GUALÁN
8	19-04-03-03162	GUALÁN	43	19-04-03-00999	GUALÁN	78	19-04-06-00451	GUALÁN
9	19-04-06-00126	GUALÁN	44	19-04-03-02215	GUALÁN	79	19-04-06-00422	GUALÁN
10	19-04-04-00002	GUALÁN	45	19-04-03-02220	GUALÁN	80	19-04-06-02875	GUALÁN
11	19-04-05-04958	GUALÁN	46	19-04-03-02216	GUALÁN	81	19-04-06-00761	GUALÁN
12	19-04-05-04954	GUALÁN	47	19-04-06-00617	GUALÁN	82	19-04-02-01628	GUALÁN
13	19-04-05-04971	GUALÁN	48	19-04-03-02217	GUALÁN	83	19-04-06-00281	GUALÁN
14	19-04-03-03920	GUALÁN	49	19-04-03-02221	GUALÁN	84	19-04-06-00425	GUALÁN
15	19-04-06-05782	GUALÁN	50	19-04-06-03204	GUALÁN	85	19-04-06-00525	GUALÁN
16	19-04-06-05784	GUALÁN	51	19-04-03-02214	GUALÁN	86	19-04-06-00582	GUALÁN
17	19-04-06-05785	GUALÁN	52	19-04-03-02218	GUALÁN	87	19-04-06-00740	GUALÁN
18	19-04-06-05792	GUALÁN	53	19-04-03-02222	GUALÁN	88	19-04-05-04905	GUALÁN
19	19-04-06-05776	GUALÁN	54	19-04-03-02225	GUALÁN	89	19-04-04-00823	GUALÁN
20	19-04-06-05775	GUALÁN	55	19-04-06-03225	GUALÁN	90	19-04-06-03056	GUALÁN

21	19-04-05-07774	GUALÁN	56	19-04-03-02223	GUALÁN	91	19-04-06-03106	GUALÁN
22	19-04-05-08684	GUALÁN	57	19-04-03-02219	GUALÁN	92	19-04-06-03107	GUALÁN
23	19-04-01-00427	GUALÁN	58	19-04-03-02224	GUALÁN	93	19-04-06-03289	GUALÁN
24	19-04-05-09225	GUALÁN	59	19-04-06-06571	GUALÁN	94	19-04-01-00002	GUALÁN
25	19-04-05-03100	GUALÁN	60	19-04-06-06545	GUALÁN	95	19-04-01-00004	GUALÁN
26	19-04-02-01267	GUALÁN	61	19-04-06-00395	GUALÁN	96	19-04-01-00006	GUALÁN
27	19-04-02-00774	GUALÁN	62	19-04-06-06707	GUALÁN	97	19-04-01-00007	GUALÁN
28	19-04-05-08683	GUALÁN	63	19-04-03-04032	GUALÁN	98	19-04-01-00008	GUALÁN
29	19-04-06-00576	GUALÁN	64	19-04-03-02135	GUALÁN	99	19-04-01-00009	GUALÁN
30	19-04-06-00859	GUALÁN	65	19-04-05-07556	GUALÁN	100	19-04-01-00010	GUALÁN
31	19-04-03-00936	GUALÁN	66	19-04-06-04910	GUALÁN	101	19-04-01-00011	GUALÁN
32	19-04-03-03678	GUALÁN	67	19-04-05-00220	GUALÁN	102	19-04-01-00025	GUALÁN
33	19-04-06-05788	GUALÁN	68	19-04-06-00708	GUALÁN	103	19-04-06-06378	GUALÁN
34	19-04-06-02874	GUALÁN	69	19-04-03-04868	GUALÁN	104	19-04-03-05597	GUALÁN
35	19-04-05-01087	GUALÁN	70	19-04-05-00027	GUALÁN	105	19-04-05-09223	GUALÁN

FIRMA:

Rosa Delia Cabrera Marroquin de Portillo
ROSA DELIA CABRERA MARROQUIN DE PORTILLO
 Licenciada en Informática y Administración de
 Negocios
 Servicios Profesionales de Control de Calidad en
 Análisis Catastral

Vo. Bo.:

Carlos Cristian Josué Espinoza Portillo
**Ing. Agr. Carlos Cristian Josué
 Espinoza Portillo**
 Director Municipal
 Zacapa-Chiquimula
RIC
 Registro de Información Catastral de Guatemala

**REGISTRO DE INFORMACIÓN CATASTRAL DE GUATEMALA
INFORME MENSUAL DE ACTIVIDADES**

RENLÓN PRESUPUESTARIO 029 "OTRAS REMUNERACIONES DEL PERSONAL TEMPORAL"	
NOMBRE DEL CONTRATISTA: SILVIA TERESA ACEVEDO	No. De Contrato: RIC-R-029-194-2022
NOMBRE DEL SERVICIO: TÉCNICO DE SEGUIMIENTO DE CASOS ESPECIALES (CONFLICTIVIDAD)	Dirección Municipal, Gerencia, Coordinación o Unidad: Dirección Municipal Zacapa-Chiquimula
Proyecto: Registro de Información Catastral de Guatemala –RIC–.	Periodo: Agosto de 2022

- Participación en la medición solicitada por la Fiscalía Municipal del Distrito de Usumatlán del Ministerio Público, de un terreno que se encuentran ubicado en el municipio de San Juan Ermita, departamento de Chiquimula.



- Participación en reunión con el titular catastral Reynerio de Jesús Vásquez, sobre el conflicto presentado por el señor Reynerio de Jesús Vasquez Ramos titular catastral del predio 20-04-02-04953, quien pretende área parcial sobre los predios: 20-04-02-01794, 1793, 1792, 1791, 1790 y del predio 20-04-02-04948, del municipio de Jocotán, departamento de Chiquimula.
- Participación en la convocatoria realizada por el Gobernador departamental de Zacapa, para atender la problemática del aprovechamiento forestal en la montaña Las Granadillas, por las fincas privadas circunvecinas y deforestación en la finca Municipal de Zacapa, de la cual no se tiene clara la ubicación y con posible invasión.

- Acompañamiento a la unidad de Levantamiento y Actualización catastral sobre la solución de posibles conflictos entre predios vecinos, según predio CCC: 19-05-03-07952, del municipio de Teculután, Zacapa.



- Apoyo en la elaboración y revisión de resoluciones emitidas por Director sobre expedientes de predios, relacionadas a 87 predios en conflicto, del municipio de Gualán, del departamento de Zacapa, con los siguientes Códigos de Clasificación Catastral (CCC):

No.	CCC	No.	CCC	No.	CCC	No.	CCC
1	19-04-06-06516	23	19-04-03-05714	45	19-04-06-00698	67	19-04-06-00782
2	19-04-05-04084	24	19-04-03-05746	46	19-04-06-00701	68	19-04-06-00783
3	19-04-03-03397	25	19-04-03-05747	47	19-04-06-00744	69	19-04-06-00644
4	19-04-05-04126	26	19-04-03-05751	48	19-04-06-00750	70	19-04-06-00677
5	19-04-05-04128	27	19-04-03-05764	49	19-04-06-00751	71	19-04-06-00678
6	19-04-02-00258	28	19-04-03-05779	50	19-04-06-00757	72	19-04-06-00679
7	19-04-02-00216	29	19-04-03-05780	51	19-04-06-00758	73	19-04-06-00680
8	19-04-02-00217	30	19-04-06-00288	52	19-04-06-00759	74	19-04-06-00681
9	19-04-02-00124	31	19-04-06-00626	53	19-04-06-00760	75	19-04-06-00682
10	19-04-02-00126	32	19-04-06-00332	54	19-04-06-00763	76	19-04-06-00684
11	19-04-02-00167	33	19-04-06-00658	55	19-04-06-00641	77	19-04-06-00685
12	19-04-02-01137	34	19-04-06-00541	56	19-04-06-00766	78	19-04-06-00686
13	19-04-01-00418	35	19-04-06-01217	57	19-04-06-00767	79	19-04-06-00688
14	19-04-01-00432	36	19-04-06-01218	58	19-04-06-00768	80	19-04-06-00689
15	19-04-01-00433	37	19-04-06-00299	59	19-04-06-00769	81	19-04-06-00690
16	19-04-01-00434	38	19-04-06-01064	60	19-04-06-00770	82	19-04-06-00695
17	19-04-06-04327	39	19-04-06-01065	61	19-04-06-00772	83	19-04-06-00894

18	19-04-06-04344	40	19-04-06-01076	62	19-04-06-00774	84	19-04-06-00939
19	19-04-06-04345	41	19-04-06-01077	63	19-04-06-00776	85	19-04-06-00942
20	19-04-06-04346	42	19-04-06-01170	64	19-04-06-00777	86	19-04-06-00982
21	19-04-06-04347	43	19-04-06-01171	65	19-04-06-00778	87	19-04-06-00983
22	19-04-03-05778	44	19-04-06-00290	66	19-04-06-00781		

- Participación en reunión referente a casos de problemática agraria en temas limítrofes de las comunidades de Achiotés, Arenal y Santa Rosa, Mayuelas de Gualán.



FIRMA:

Silvia Teresa Acevedo
Técnico de Seguimiento de Casos Especiales
(Conflictividad)

Vo.Bo.:

Ing. Agr. Carlos Cristian Josué Espinoza Portillo
Director Municipal Zacapa-Chiquimula



RIC

**REGISTRO DE INFORMACIÓN CATASTRAL DE GUATEMALA
INFORME MENSUAL DE ACTIVIDADES**

RENLÓN PRESUPUESTARIO 029 "OTRAS REMUNERACIONES DEL PERSONAL TEMPORAL"	
NOMBRE DEL CONTRATISTA: SELVYN ADEMAR COLÓN ALVAREZ	No. De Contrato: RIC-R-029-195-2022
NOMBRE DEL SERVICIO: ASESOR EN CAPACITACIÓN PARA EL FORTALECIMIENTO MUNICIPAL	Dirección municipal, Gerencia, Coordinación o Unidad: GERENCIA TÉCNICA DEL PROCESO CATASTRAL
Proyecto: REGISTRO DE INFORMACIÓN CATASTRAL DE GUATEMALA -RIC-	Periodo: Del 1 de agosto al 31 de agosto del 2022.

- a. En conjunto con personal de la Gerencia Técnica del Proceso Catastral, se sostuvieron reuniones para determinar los contenidos programáticos que podrán ser incluidos en un documento que sirva como guía para la realización de levantamientos topográficos a partir de ortofotos.
- b. Inicio de elaboración de un documento que servirá como guía para la realización de levantamientos topográficos a partir de ortofotos para uso del personal municipal de los municipios del departamento de Sacatepéquez declarados zonas en proceso catastral.
- c. En conjunto con personal de la Gerencia Técnica del Proceso Catastral, se realizó un ejercicio manipulando fotografías aéreas para determinar el proceso idóneo para levantamientos catastrales a partir de la utilización de ortofotos.
- d. Se continuó con la definición de necesidades e identificación de insumos a utilizar en las actividades de capacitación tomando en cuenta lo manifestado por el personal de las municipalidades.
- e. Investigación bibliográfica sobre técnicas modernas para realizar levantamientos catastrales a partir de ortofotos.
- f. Se apoyó a la unidad administrativa de la Gerencia Técnica del Proceso Catastral en la elaboración de las especificaciones técnicas para la adquisición de un Vehículo Aéreo No Tripulado (VANT) comúnmente llamado DRON. Así como también las especificaciones técnicas para la adquisición del software para el procesamiento de las fotografías tomadas con DRON y la generación de ortofoto mapas.

FIRMA:

SELVYN ADEMAR COLÓN ALVAREZ
Ingeniero Ambiental

ASESOR EN CAPACITACIÓN PARA EL FORTALECIMIENTO MUNICIPAL

Vo.Bo.:



Ing. Elvis Williams Jonás Chajón Turcios
Gerente Técnico del Proceso Catastral
Registro de Información Catastral de Guatemala

Selwyn Ademar
Colón Alvarez.

Ric. R. 029. 195. 2022.

Agosto.

**REGISTRO DE INFORMACIÓN CATASTRAL DE GUATEMALA
INFORME MENSUAL DE ACTIVIDADES**

REGLÓN PRESUPUESTARIO 029 "OTRAS REMUNERACIONES DEL PERSONAL TEMPORAL"	
NOMBRE DEL CONTRATISTA: Marlon Evel Martinez Salazar	No. De Contrato: RIC-R-029-196-2022
NOMBRE DEL SERVICIO: Servicios Profesionales de Control de Calidad en Atención y Soporte a usuarios internos y externos.	Dirección Municipal, Gerencia, Coordinación o Unidad: Gerencia de Tecnología de la Información
Proyecto: Registro de Información Catastral de Guatemala.	Periodo: Del 08 al 31 de Agosto del 2022.

a. Actualizar información de solicitudes de usuarios internos y externos en aplicaciones

- Se elabora un reporte en formato Excel de las publicaciones a producción de las mejoras y/o solución de errores de las diferentes aplicaciones de la Gerencia de Tecnología, para poder llevar un mejor control detallado de las publicaciones que se gestionan.
 - <http://192.168.100.40:3000/issues/23398>

b. Seguimiento y Monitoreo a los requerimientos solicitados por los usuarios de acuerdo al proceso establecido en la sección de Soporte e Implementación de Aplicaciones

- Revisión y creación de reporte de asignaciones de requerimientos pendientes de finalizar para el Analista de Soporte e implementación de aplicaciones Senior de la Unidad de Atención y/o Soporte al Usuario, con la finalidad de brindar un detalle de las gestiones realizadas por el colaborador y de esa manera evidenciar las actividades que necesitan ser priorizadas.
 - <http://192.168.100.40:3000/issues/23372>

- Revisión y creación de reporte de asignaciones de requerimientos pendientes de finalizar para el Técnico de Aseguramiento de Control de Calidad de Aplicaciones de la Unidad de Atención y/o Soporte al Usuario, con la finalidad de brindar un detalle de las gestiones realizadas por el colaborador y de esa manera evidenciar las actividades que necesitan ser priorizadas.
 - <http://192.168.100.40:3000/issues/23371>

- Revisión y creación de reporte de asignaciones de requerimientos pendientes de finalizar para el Técnico en documentación de incidencias de soporte de Calidad de Aplicaciones de la Unidad de Atención y/o Soporte al Usuario, con la finalidad de brindar un detalle de las gestiones realizadas por el colaborador y de esa manera evidenciar las actividades que necesitan ser priorizadas.
 - <http://192.168.100.40:3000/issues/23368>

- Revisión y creación de reporte de asignaciones de requerimientos pendientes de finalizar para Profesional de Aseguramiento de Control de Calidad en Proceso de Soporte en documentación de incidencias de soporte de Aplicaciones de la Unidad de Atención y/o Soporte al Usuario, con la finalidad de brindar un detalle de las gestiones realizadas por el colaborador y de esa manera evidenciar las actividades que necesitan ser priorizadas.
 - <http://192.168.100.40:3000/issues/23360>

- Revisión y creación de reporte de asignaciones de requerimientos pendientes de finalizar para el Técnico de Aseguramiento de Calidad en Documentación de Procesos de la Unidad de Atención y/o Soporte al Usuario, con la finalidad de brindar un detalle de las gestiones realizadas por el colaborador y de esa manera evidenciar las actividades que necesitan ser priorizadas.
 - <http://192.168.100.40:3000/issues/23366>

- Revisión y creación de reporte de asignaciones de requerimientos pendientes de finalizar para el Técnico de Soporte e Implementación de Aplicaciones de la Unidad de Atención y/o Soporte al Usuario, con la finalidad de brindar un detalle de las gestiones realizadas por el colaborador y de esa manera evidenciar las actividades que necesitan ser priorizadas.
 - <http://192.168.100.40:3000/issues/23365>

 - Revisión y creación de reporte de asignaciones de requerimientos pendientes de finalizar para El Analista de Soporte e implementación de aplicaciones Junior de la Unidad de Atención y/o Soporte al Usuario, con la finalidad de brindar un detalle de las gestiones realizadas por el colaborador y de esa manera evidenciar las actividades que necesitan ser priorizadas.
 - <http://192.168.100.40:3000/issues/23356>

 - Revisión y creación de reporte de asignaciones de requerimientos pendientes de finalizar para El Jefe de sección de Soporte e implementación de la Gerencia de Tecnología de la Información, con la finalidad de brindar un detalle de las gestiones realizadas por el colaborador y de esa manera evidenciar las actividades que necesitan ser priorizadas.
 - <http://192.168.100.40:3000/issues/23205>
- c. Monitorear y proponer mejoras en la calidad en los servicios brindados por la Sección de Soporte e Implementación de Aplicaciones.
- Se elaboró un informe de actividades que agrupa los cuatro meses desde mayo hasta agosto de 2022, de la UNIDAD DE ATENCIÓN AL USUARIO DE LA GERENCIA DE TECNOLOGIA DE LA INFORMACIÓN, con sus respectivas gráficas, con la intención de evidenciar las actividades desarrolladas por los colaboradores que conforman la sección de Soporte e Implementación de Aplicaciones, la cual puede ser consultada por mes, por aplicación, o por dirección municipal atendida.
 - <http://192.168.100.40:3000/issues/23400>

d. Otras actividades que le sean asignadas por el supervisor y/o Coordinador del servicio.

- Por parte de la Sección de Bienestar y Desarrollo de la Coordinación de Recursos Humanos del Registro de Información Catastral de Guatemala -RIC-, conjuntamente con personeros de la municipalidad de Guatemala, logramos obtener el conocimiento básico necesario para afrontar los posibles conatos de incendios, este es el resultado de la teoría recibida de la mano con la capacitación practica de los tipos de extinguidores y su utilización para cada uno de los diferentes tipos de incendios que se pueden suscitar en nuestro lugar de trabajo.

- <http://192.168.100.40:3000/issues/23373>

<p>FIRMA: </p> <p>Marlon Evel Martinez Salazar Servicios profesionales de Control de Calidad en Atención a Usuarios Internos y Externos en Soporte <i>Licenciado en Informática y Administración de Negocios</i></p>	<p>Vo.Bo.: </p> <p>Ing. Antonio Darinel Hernández Fajardo Jefe de Sección de Soporte e Implementación de Aplicaciones.</p>
--	---

**REGISTRO DE INFORMACIÓN CATASTRAL DE GUATEMALA
INFORME MENSUAL DE ACTIVIDADES**

RENLÓN PRESUPUESTARIO 029 "OTRAS REMUNERACIONES DEL PERSONAL TEMPORAL"	
NOMBRE DEL CONTRATISTA: LEONEL ESTUARDO DONIS LOAIZA	No. De Contrato: RIC-R-029-197-2022
NOMBRE DEL SERVICIO: Servicios Técnicos de Apoyo a la Coordinación de Recursos Humanos.	Coordinación: Coordinación de Recursos Humanos
Proyecto: Registro de Información Catastral de Guatemala -RIC-	Periodo: Del 8 al 31 de Agosto 2022

- a) Brindé apoyo en la elaboración y seguimiento de solicitudes de compras para la adquisición de bienes, suministros y servicios, conforme a la normativa vigente.
- Elaboración de cotizaciones y requisiciones de chalecos de seguridad y cascos protectores.
- b) Brindé apoyo en la revisión de los resultados de las evaluaciones del desempeño laboral del personal de oficinas centrales, ESCAT y Direcciones Municipales del Registro de Información Catastral de Guatemala:
- Revisión de constancias de Evaluación del Desempeño laboral
- c) Otras actividades que le sean asignadas por el supervisor y/o Coordinador del servicio. Brindé apoyo para realizar cotizaciones para compra de:
- Alarma de emergencia
 - Bolsas de desechos bioinfecciosos
 - Rótulos de señalización
 - Plaquetas de agradecimiento
- d) Brindé apoyo en visita guiada con personal de empresa SIGO para la compra de rótulos de señalización.
- e) Brindé apoyo en la tabulación de datos y elaboración de tablas de listados de asistencia a capacitaciones del personal del RIC sobre:
- Fomentando un buen clima laboral
 - Día de la madre
 - Día del padre
 - Mitigación de incendios y uso de extintores
 - Capacitación institucional.

- f) Brindé apoyo en la tabulación de datos, elaboración de tablas de los listados de asistencia y gráficos del personal del RIC sobre la capacitación de:
- Capacitación en herramientas de protección al consumidor y usuario.
- g) Brindé apoyo en la elaboración de credenciales para personal de nuevo ingreso del RIC.
- 03 credenciales para prestadores de servicios renglón presupuestario 029 "Otras Remuneraciones de Personal Temporal".
- h) Recibí capacitación sobre procesos de Reclutamiento y Selección de Personal, Nóminas y Planillas.


FIRMA:


LEONEL ESTUARDO DONIS LOAIZA

Servicios Técnicos de Apoyo a la Coordinación de Recursos Humanos.

Vo.Bo.




Lic. Jorge Mario Ramos Galindo
Coordinador de Recursos Humanos
REGISTRO DE INFORMACIÓN CATASTRAL DE GUATEMALA



RIC

**SOLICITUD DE COMPRA DE BIENES
SUMINISTROS Y SERVICIOS**

Código de Centro de Costo	Fecha	Correlativo	No. de Pre Orden
14699	29/08/2022	RH-BD-018-2022	

Unidad Solicitante

Sección de Bienestar y Desarrollo de la Coordinación de Recursos Humanos

Detalle de la Compra o Contratación

Código de Insumo	Código de Presentación	Nombre	Nombre de la Presentación	Renglón	Cantidad	Características
82752	97814	Chaleco de Seguridad	Unidad	239	5	Diseño: Bolsas frontales y traseras, cierre con zipper, porta gafete, cinta reflectiva; Género: Unisex; Material: Algodón; Talla G;
82527	97559	Chaleco de Seguridad	Unidad	239	5	Diseño: Bolsas frontales y traseras, cierre con zipper, porta gafete, cinta reflectiva; Género: Unisex; Material: Algodón; Talla M;

Justificación de la compra: Se solicita la compra de 5 chalecos de seguridad talla G y 5 chalecos de seguridad talla M, para uso del personal de la brigada de seguridad en la atención de emergencias o situaciones de riegos. Se adjuntan especificaciones técnicas. El gasto solicitado se encuentra programado dentro de la actividad presupuestaria Servicios de Dirección y Coordinación Nacional.

SOLICITANTE

Vo. Bo.

AUTORIZADO

INFORMACIÓN PRESUPUESTARIA

Partida Presupuestaria:	01-00-000-001-000-239-0101-12-0000-0000
Subproducto:	000-001-0001
	Firma Codificación Vo.Bo. Presupuesto
	Fecha Vo.Bo.:



GRUPO MR

10 AVENIDA A 34-29 Zona 11 COLONIA LAS CHARCAS GUATEMALA GUATEMALA

PBX: 23285600 -

www.grupomr.com

NIT: 3597997-6

** SUJETO A PAGOS TRIMESTRALES **

COTIZACIONES EVELIN NAJERA No. 892

FECHA: 18 / ago. / 2022

NIT: 4491682-5

CLIENTE: REGISTRO DE INFORMACION CATASTRAL DE GUATEMALA

TEL: 24628400

DIRECCION 21 CALLE 10-58 AURORA II ZONA 13

VENDEDOR: EVELIN NAJERA CHACH

TEL VENDEDOR: 31922990

CONDICIONES DE PAGO: CONTADO

VALIDA MIENTRAS DUREN EXISTENCIAS

CANT	CODIGO	DESCRIPCION	PRECIO	DESCUENTO	PRECIO	SUBTOTAL
10.00	C507XL	Chaleco tipo brigadista VERDE Talla XL, TITAN	115.00		115.00	1,150.00
10.00	C506M	Chaleco tipo brigadista NARANJA Talla M,L,XL,XXL TITAN	225.00		225.00	2,250.00

AUTORIZADO POR

TOTAL: 3,400.00

** TRES MIL CUATROCIENTOS QUETZALES EXACTOS **

HECHO POR: EVELYNC

DIRECCION DE DESPACHO:

CALZADA SAN JUAN 35-41 ZONA 7 OFIBODEGAS
SANTANDER BODEGA N. 11

Cuentas Bancarias para realizar pagos: BANCO INDUSTRIAL: 013-002899-3 a nombre de Grupo M&R S.A.

BANCO G&T: 089-0005697-9 a nombre de Grupo M&R S.A. BANRURAL: 3705038098 a nombre de Grupo M&R S.A.

**SOLICITUD DE COMPRA DE BIENES
SUMINISTROS Y SERVICIOS**

Código de Centro de Costo	Fecha	Correlativo	No. de Pre Orden
14699	29/08/2022	RH-BD-019-2022	

Unidad Solicitante

Sección de Bienestar y Desarrollo de la Coordinación de Recursos Humanos

Detalle de la Compra o Contratación

Código de Insumo	Código de Presentación	Nombre	Nombre de la Presentación	Renglón	Cantidad	Características
79663	94109	Casco Protector	Unidad	268	10	Altura de la copa: 144 Milímetro; Color: Varios; Incluye: Cremallera (ratchet); Material: Plástico; Puntos de anclaje: 4;

Justificación de la compra: Se solicita la compra de 10 cascos protectores de diferentes colores para uso del personal de la brigada de seguridad en la atención de emergencias o situaciones de riegos. Se adjuntan especificaciones técnicas. El gasto solicitado se encuentra programado dentro de la actividad presupuestaria Servicios de Dirección y Coordinación Nacional.

SOLICITANTE

Vo. Bo.

AUTORIZADO

INFORMACIÓN PRESUPUESTARIA

Partida Presupuestaria:	01-00-000-001-000-268-0101-12-0000-0000
Subproducto: 000-001-0001	Firma Codificación
	Vo.Bo. Presupuesto
	Fecha Vo.Bo.:



GRUPO MR

10 AVENIDA A 34-29 Zona 11 COLONIA LAS CHARCAS GUATEMALA GUATEMALA

PBX: 23285600 -

www.grupomr.com

NIT: 3597997-6

** SUJETO A PAGOS TRIMESTRALES **

COTIZACIONES EVELIN NAJERA No. 891

FECHA: 18 / ago. / 2022

NIT: 4491682-5

CLIENTE: REGISTRO DE INFORMACION CATASTRAL DE GUATEMALA

TEL: 24628400

DIRECCION 21 CALLE 10-58 AURORA II ZONA 13

VENDEDOR: EVELIN NAJERA CHACH

TEL VENDEDOR: 31922990

CONDICIONES DE PAGO: CONTADO

VALIDA MIENTRAS DUREN EXISTENCIAS

CANT	CODIGO	DESCRIPCION	PRECIO	DESCUENTO	PRECIO	SUBTOTAL
10.00	K01-1	Casco TITAN BLANCO Incluye Casquillo Ratch Y Barbique	48.00		48.00	480.00

AUTORIZADO POR

TOTAL: 480.00

** CUATROCIENTOS OCHENTA QUETZALES EXACTOS **

HECHO POR: EVELYNC

DIRECCION DE DESPACHO: CALZADA SAN JUAN 35-41 ZONA 7 OFIBODEGAS
SANTANDER BODEGA N. 11

Cuentas Bancarias para realizar pagos: BANCO INDUSTRIAL: 013-002899-3 a nombre de Grupo M&R S.A.
BANCO G&T: 089-0005697-9 a nombre de Grupo M&R S.A. BANRURAL: 3705038098 a nombre de Grupo M&R S.A.

**CONSTANCIA DE BUEN
DESEMPEÑO LABORAL
RRHH-EDL-OF-B-95-2022**

LA DIRECCIÓN EJECUTIVA NACIONAL A TRAVÉS DE LA COORDINACIÓN DE RECURSOS HUMANOS DEL REGISTRO DE INFORMACIÓN CATASTRAL DE GUATEMALA -RIC-.

OTORGA LA PRESENTE CONSTANCIA A: IDALIA DEL CARMEN CHACÓN MELCHOR POR SU LABOR Y RENDIMIENTO EN EL DESEMPEÑO DE SUS FUNCIONES EN EL PUESTO TÉCNICO DE ARCHIVO DE LA: DIRECCIÓN MUNICIPAL DE IZABAL DE LA CALIFICADO (A) CON RANGO DE ACTUACIÓN: BUENO DE ACUERDO AL PUNTAJE OBTENIDO, EL CUAL FUE DE: 80 PUNTOS CORRESPONDIENTE AL PERÍODO DE EVALUACIÓN DEL DESEMPEÑO LABORAL COMPRENDIDO ENTRE ENERO A DICIEMBRE DEL AÑO 2021.

DOCUMENTO QUE SE EXTIENDE EN VISTA QUE HA CUMPLIDO CON UN DESEMPEÑO EFICIENTE, CONTRIBUYENDO AL ESTABLECIMIENTO, MANTENIMIENTO Y ACTUALIZACIÓN DEL CATASTRO NACIONAL PARA CONSTRUIR UN REGISTRO PÚBLICO ORIENTADO A LA CERTEZA Y SEGURIDAD JURÍDICA DE LA PROPIEDAD, TENENCIA Y USO DE LA TIERRA.

GUATEMALA, AGOSTO DE 2022.



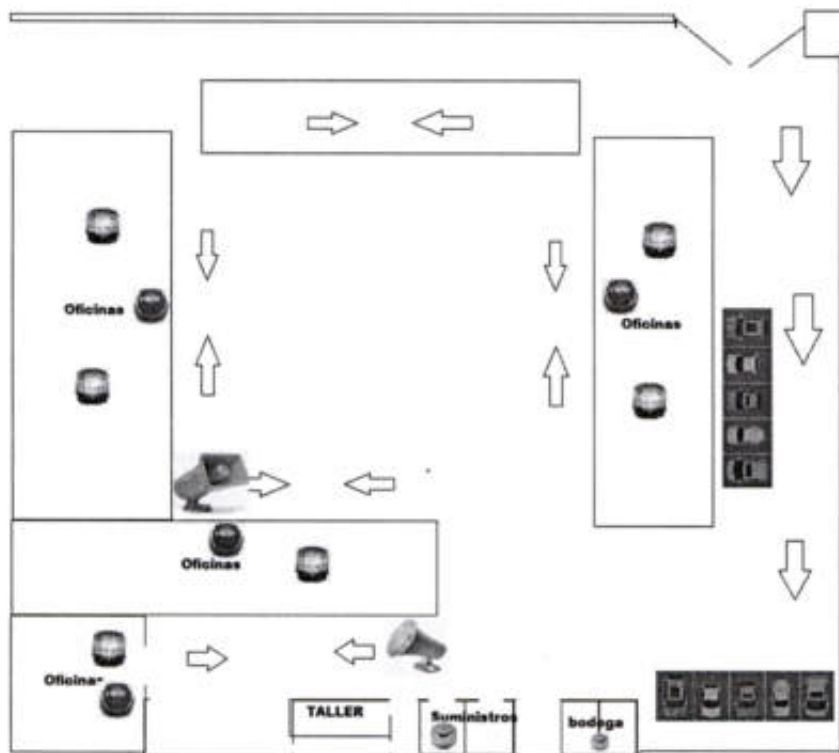
!! Tu seguridad, Nuestro Prioridad!!

Guatemala, 13 de Agosto del 2022

Respetable Licda
Alma Godinez
Registro Información Catastral (RIC)
Presente.

Respetable Lic. Godinez: Reciba un cordial saludo, esperando que sus actividades se realicen con éxito!!.

Adjunto diseño de riesgo, según evaluación realizada en el inmueble que ocupa el RIC, el día 12 de agosto, de acuerdo al requerimiento de sistema de alarma local, el cual detallo a continuación:



ALFA BRAVO

SOLUCIONES INTEGRALES EN
SEGURIDAD ELECTRONICA

Fecha:	13 de Agosto del 2022		Asesor	Marco Romero	
Nombre Cliente:	Registro de Informacion Catastral		Celular:	59631588	
Direccion	21 calle 10-58 zona 13, Colonia Aurora #2 Zona 13		Correo:	cctvalfabravo@gmail.com	
Contacto	Leonel Oros		Colizacion#	80820222329	
Codigo	Imagen	Descripción	Cantidad	Precio Unitario	Totales
XVR1608	Ver Ficha Tecnica	Sistema de Alarma marca DSC Power Neo (Equipo Basico Incluye: 1 Gabinete Metalico, 1 Tarjeta principal, 1 teclado de iconos, 1 bateria de 12v,4 amperios, 1 transformador de 3.5 amp, 1 comunicador)	1	Q3.000,00	Q3.000,00
		Sensores de Humo	1	Q611,00	Q611,00
		Fuente de Poder de 12v, 5amperios, + relay + Socket	1	Q550,00	Q550,00
XXXX	XXXX	Luz Estrobo roja y ambar	6	Q201,00	Q1.206,00
XXXX	XXXX	Sirena Exterior de 36 watts con gabinete	1	Q750,00	Q750,00
XXXX	XXXX	Sirena Interior de 18 Watts	1	Q143,00	Q143,00
XXXX	XXXX	Boton de Pánico Fijo	4	Q50,00	Q200,00
XXXX	XXXX	Cable Paralelo 2X20	20	Q7,00	Q140,00
XXXX	XXXX	Mts de cable de Hilos 2 Pares	100	Q7,00	Q700,00
XXXX	XXXX	Mts de cable de Hilos 6 Pares	175	Q10,00	Q1.750,00
XXXX	XXXX	Mano de obra por Instalacion y Configuracion	1	Q950,00	Q950,00
TOTAL Inversion					Q10.000,00

Observaciones: 70% anticipo, 30 % contra entrega. 1 Año de Garantía por defectos de Fabrica

PowerSeries Neo es un sistema de alarma escalable, con numerosas funciones, diseñado para uso residencial y comercial. El panel de alarma es compatible con dispositivos cableados e inalámbricos. El panel DSC es compatible con ocho zonas programables en placa, totalmente supervisadas.

El equipo de alarma tiene un año de garantía y cubre únicamente por defectos de fábrica. La garantía no se aplicará o cubrirá si el EQUIPO, es abierto, modificado, reparado o desmontado, por personal no autorizado, también por no seguir las instrucciones para el uso, por altibajos de la corriente eléctrica o cualquier otro daño derivado de un entorno no adecuado en las instalaciones del cliente

Sin otro particular.

Atentamente,

Marco Vinicio Romero
Alfa Bravo
Integrador Electrónico en Seguridad
cctvalfabravo@gmail.com
movil : 5963.1588



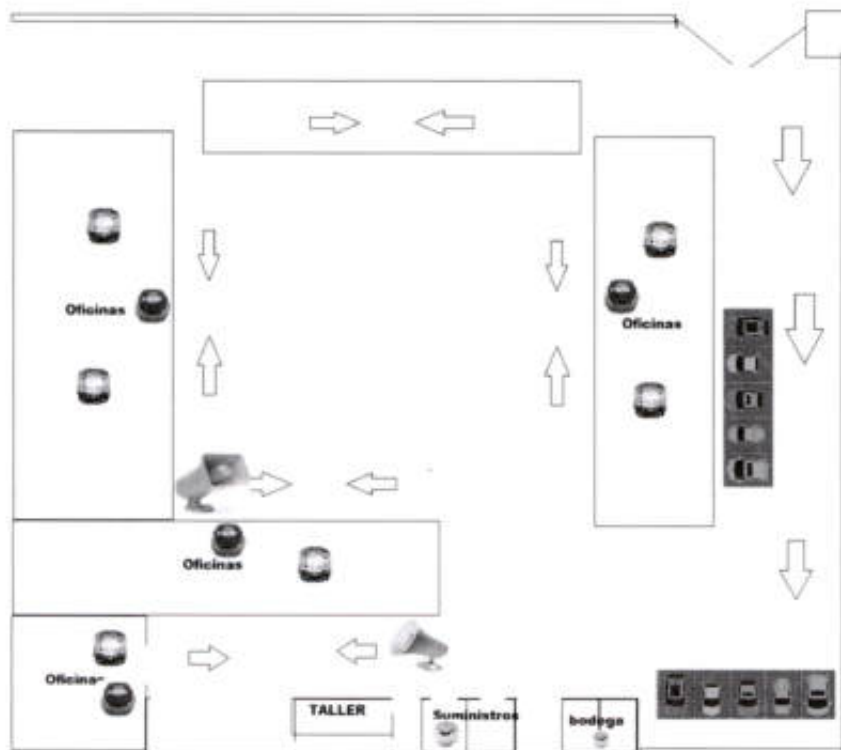
!! Tu seguridad, Nuestra Prioridad!!

Guatemala, 13 de Agosto del 2022

Respetable Licda
Alma Godinez
Registro información Catastral (RIC)
Presente.

Respetable Lic. Godinez: Reciba un cordial saludo, esperando que sus actividades se realicen con éxito!!.

Adjunto diseño de riesgo, según evaluación realizada en el inmueble que ocupa el RIC, el día 12 de agosto, de acuerdo al requerimiento de sistema de alarma local, el cual detallo a continuación:



ALFA BRAVO

SOLUCIONES INTEGRALES EN
SEGURIDAD ELECTRÓNICA

Fecha:	13 de Agosto del 2022		Aesor:	Marco Romero	
Nombre Cliente:	Registro de Informacion Catastral		Celular:	59631588	
Direccion:	21 calle 10-58 zona 13, Colonia Aurora #2 Zona 13		Correo:	cctvalfabravo@gmail.com	
Cliente:	Leonel Doris		Cotizacion#:	8082022320	
Codigo	Imagen	Concepto	Cantidad	Precio Unitario	Totales
XVR1900	Ver Ficha tecnica	Sistema de Alarma marca DSC Power Neo (Equipo Basico incluye: 1 Gabinete Metalico, 1 Tarjeta principal, 1 teclado de iconos, 1 bateria de 12v.4 amperios, 1 transformador de 3.5 amp, 1 comunicador)	1	Q3.000,00	Q3.000,00
		Sensores de Humo	1	Q611,00	Q611,00
		Fuente de Poder de 12v, Samperios, + relay + Socket	1	Q550,00	Q550,00
XXXX	XXXX	Luz Estrobo roja y ambar	6	Q201,00	Q1.206,00
XXXX	XXXX	Sirena Exterior de 36 watts con gabinete	1	Q750,00	Q750,00
XXXX	XXXX	Sirena Interior de 15 Watts	1	Q143,00	Q143,00
XXXX	XXXX	Boton de Pánico Fijo	4	Q50,00	Q200,00
XXXX	XXXX	Cable Paralelo 2X20	20	Q7,00	Q140,00
XXXX	XXXX	Mts de cable de Hilos 2 Pares	100	Q7,00	Q700,00
XXXX	XXXX	Mts de cable de Hilos 8 Pares	175	Q10,00	Q1.750,00
XXXX	XXXX	Mano de obra por Instalacion y Configuracion	1	Q950,00	Q950,00
Total Inversion					Q10.000,00
Observaciones: 70% anticipo, 30 % contra entrega. 1 Año de Garantia por defectos de Fabrica					

PowerSeries Neo es un sistema de alarma escalable, con numerosas funciones, diseñado para uso residencial y comercial. El panel de **alarma** es compatible con dispositivos cableados e inalámbricos. El panel **DSC** es compatible con ocho zonas programables en placa, totalmente supervisadas.

El equipo de alarma tiene un año de garantía y cubre únicamente por defectos de fábrica. La garantía no se aplicará o cubrirá si el EQUIPO, es abierto, modificado, reparado o desmontado, por personal no autorizado, también por no seguir las instrucciones para el uso, por altibajos de la corriente eléctrica o cualquier otro daño derivado de un entorno no adecuado en las instalaciones del cliente

Sin otro particular.

Atentamente,

Marco Vinicio Romero
Alfa Bravo
Integrador Electrónico en Seguridad
cctvalfabravo@gmail.com
movil : 5963.1588

COMERCIOS S.A.
3 AVE. 21-79 ZONA 1
TE. 4270-2325
sucely.comerciosuniversales@gmail.com

Cotización



NTT: 6782629-6

22/08/2022

EMPRESA : REGISTRO DE INFORMACION CATASTRAL TEL: 5306-6766

ATENCION: LEONEL DONIS

Estimado Cliente

Comercios S.A. con la solidez que nos caracteriza pone a su disposición la propuesta de precios. A continuación se detalla:

CANTIDAD	DESCRIPCION	PRECIO UNIDAD	TOTAL
100	BOLSA ROJA PARA DESECHOS INFECCIOSOS 24 X 36 X 4	Q2.05	Q205.00
100	BOLSA ROJA PARA DESECHOS INFECCIOSOS 24 X 36 X 2	Q0.85	Q85.00

FORMA DE PAGO: **CONTADO**

**los precios
pueden variar sin
previo aviso**

SUCELY MARROQUIN
 Asesora de ventas
 Tel 4270-2325
 sucely.comerciosuniversales
 @gmail.com



Agradecemos el habernos contactado, quedando a sus ordenes.

Rotulación de Emergencia e Industrial y Detectores de Humo | RIC



5X SALUD MAS SEGURIDAD

Bodega de Logística: Avenida Hincapié 14 avenida 16-55
 zona 13. Complejo de Bodegas Mr.B Bodega No.2032.
 Teléfono: 5809-9999

Cotizado a: CONSUMIDOR FINAL

Guatemala

Factura: INV:880

Fecha de: 18/Aug/2022

Cotización:

Fecha de: 31/Aug/2022

Vencimiento:

Cantidad: Q 15,789.75

Producto / Servicio	Descripción	Precio Unitario	Cantidad	Precio Total
ROTULACIÓN EN PINTURA PUNTO DE REUNIÓN	<p>Dimensión de pictograma a dos colores reglamentarios verde y blanco.</p> <p>A) 1m x 1m B) 2m x 2m</p> <p>Pintura de alto tráfico para exterior, y perla reflectiva en áreas blancas.</p>	795.00	3.00	2,385.00
RÓTULO 22.4 x 22.4" - 20 x 30 cms FOTOLUMINISCENTE	<p>Placa de ACM con aplicación fotoluminiscente para brillar en oscuridad.</p> <p>Grosor de 3 milímetros, cortes rectos, esquinas perforadas para apropiada instalación.</p> <p>DESCRIPCIÓN: (20) [FLECHA] RUTA DE EVACUCIÓN (17) UBICACIÓN DE EXTINTOR</p>	98.00	37.00	3,626.00
Rótulo 53 x 18 cms (umbral de puerta) FOTOLUMINISCENTE	<p>Placa de ACM que es una aleación de aluminio de alta pureza, el medio un núcleo de polietileno (PE) no tóxico de baja densidad.</p> <p>Grosor de 3 milímetros, cortes rectos, esquinas perforadas para apropiada instalación.</p> <p>DESCRIPCION: SALIDA DE EMERGENCIA</p>	140.00	8.00	1,120.00
Rótulo 53 x 18 cms (umbral de puerta) FOTOLUMINISCENTE	<p>Placa de ACM que es una aleación de aluminio de alta pureza, el medio un núcleo de polietileno (PE) no tóxico de baja densidad.</p> <p>Grosor de 3 milímetros, cortes rectos, esquinas perforadas para apropiada instalación.</p> <p>DESCRIPCIÓN: RUTA DE EVACUCIÓN</p>	140.00	5.00	700.00
RÓTULO 22.4 x 22.4" - 20 x 30 cm	<p>Placa de ACM que es una aleación de aluminio de alta pureza y centro de polietileno.</p> <p>Grosor de 3 milímetros, cortes rectos, esquinas perforadas para apropiada instalación.</p> <p>DESCRIPCIÓN: SERVICIOS SANITARIOS 20X30 CM HOMBRES MUJERES</p>	71.75	1.00	71.75

Rótulo 53 x 18 cms (umbral de puerta) FOTOLUMINISCENTE	Placa de ACM que es una aleación de aluminio de alta pureza, el medio un núcleo de polietileno (PE) no tóxico de baja densidad. Grosor de 3 milímetros, cortes rectos, esquinas perforadas para apropiada instalación. DESCRIPCIÓN: INFORMATIVO INDICANDO. - MANTENIMIENTO - ALMACÉN - TALLER MECANICO	140.00	1.00	140.00
RÓTULO 33.5 x 33.5* - 25 x 38 cms FOTOLUMINISCENTE	Placa de ACM con aplicación fotoluminiscente para brillar en oscuridad. Grosor de 3 milímetros, cortes rectos, esquinas perforadas para apropiada instalación. DESCRIPCIÓN: [FLECHA] RUTA DE EVACUACIÓN	141.75	8.00	1,134.00
DETECTOR DE HUMO [FIRE ALARM]	Para uso residencial e institucional, capacidad de operar entre -10°C a *50C, con indicador led y alarma sonora para verificar funcionamiento y alerta en caso de contacto con humo, utiliza batería de 9 voltios incluida. Garantía de funcionamiento óptimo 1 año. Servicio de verificación de baterías y funcionamiento anual incluido. Incluye instalación en el perímetro de la capital. (8) Edificio de auditoria interna. (4) Edificio de salón mayor. (5) Edificio de gerencia administrativa.	389.00	17.00	6,613.00
Total parcial:				15,789.75
Saldo Total(Q):				15,789.75
Total:				0.00
Por pagar(Q):				15,789.75

Términos y Condiciones

Los materiales y asesoría respecto a la rotulación de emergencia sigue las normas que indica la normativa NRD2 de CONRED. Así mismo los requerimientos mínimos de los espacios definidos en el acuerdo gubernativo 229-2014 y 33-2016 de MINTRAB.

Los precios incluyen instalación con tornillos de media pulgada y en el perímetro de la ciudad.

Equipos contra incendios (detectores de humo) precio incluye instalación.

Métodos de Pago

¡Gracias por su preferencia!

1. Confirmar vía correo electrónico su compra, comprobante de pago y datos de facturación en horario de 8:00 a 16:00 horas. Banco Industrial [BI] Monetaria en Quetzales No. 552-006294-3 5X SALUD MÁS SEGURIDAD, S.A.
2. Transferencia Electrónica / Depósito Efectivo / Depósito Cheque / Transferencia ACH Directa.
3. Posterior a la confirmación de su pago se programa para entrega un día después en horario 9:00-17:00 de lunes a viernes.

Restricciones de cheques de otros bancos*. Se debe considerar las 24 horas de liberación de fondos para coordinar su entrega o confirmación del servicio.



Cotización comercial PR2208-6465

Fecha : 24/08/2022

Fecha fin de validez : 08/09/2022

Código de cliente : CU2208-03423

De

Industria Señalética Sigo S.A.

Diagonal 20, 8-40 Zona 11,
Ciudad de Guatemala.
01011

Teléfono: 2474-4644

Correo: ventas@sigo.com.gt

Página de internet: www.sigo.com.gt

Hacia

REGISTRO DE INFORMACIÓN CATASTRAL

1 calle 10-58 Colonia Aurora II, zona 13. 01013 Guatemala, C.A.

Monto en moneda Guatemala Quetzal

Descripción	P.U.	Cant.	Total (Base imp.)
RÓTULO -SALIDA DE EMERGENCIA Rótulo fabricado en ACM e impreso UV sobre Fotolumincente , en dimensiones de 22.4 x 22.4, Pictograma y colores normados por Norma NRD2 de CONRED. Incluye materiales para su fijación.	95.00	16	1,520.00
RÓTULO - FLECHA - Rótulo fabricado en ACM e impreso UV sobre Fotolumincente , en dimensiones de 22.4 x 22.4, Pictograma y colores normados por Norma NRD2 de CONRED. Incluye materiales para su fijación.	95.00	20	1,900.00
RÓTULO - FLECHA - TIPO BANDERA ANGULAR IZQUIERDO - DOBLE CARA Rótulo fabricado en ACM e impreso UV sobre Fotolumincente , en dimensiones de 22.4 x 22.4,angular lado izquierdo del rótulo - Pictograma y colores normados por Norma NRD2 de CONRED. Incluye materiales para su fijación	225.00	2	450.00
RÓTULO EXTINTOR Rótulo fabricado en ACM e impreso UV sobre Fotolumincente , en dimensiones de 23x15 cms Pictograma y colores normados por Norma NRD2 de CONRED. - Pictograma PQS (15) - Pictograma CO2 (2) Incluye materiales para su fijación.	75.00	17	1,275.00
PUNTO DE REUNIÓN -SEÑAL DE PISO Elaboración de señal de punto de reunión con dimensiones de 1.50 x 1.50 metros. Pintura industrial con resistencia al desgaste. Color verde esmaltado y blanco de la marca Sherwin Williams. INCLUYE : * Pintura industrial con resistencia al desgaste. * Equipo y Plantillas para la elaboración del punto * Mano de obra	900.00	4	3,600.00



Cotización comercial PR2208-6465

Fecha : 24/08/2022
Fecha fin de validez : 08/09/2022
Código de cliente : CU2208-03423

STICKER RIESGO - ATENCIÓN RIESGO ELECTRICO Sticker fabricado en vinil adhesivo, impresión eco-solvente, con dimensiones de 10 x 15 cms.	10.00	25	250.00
Servicio de Instalación Incluye Personal acorde al volumen de implementación supervisión equipo y materiales para su fijación / Pintura	1,850.00	1	1,850.00

Tiempo de entrega: 1 semana

Total (Base imp). 10,845.00

Condiciones de pago: Pago a 30 días

Aceptación por escrito, sello de la empresa, fecha y firma

Pago mediante transferencia a la cuenta bancaria siguiente:

Banco: Banco Industrial S.A.

Número cuenta: 004-009227-2

Nombre del titular de la cuenta: Industria Señalética Sigo S.A.

Dirección de facturación:

Registro de Información Catastral de Guatemala
21 Calle 10-58, Zona 13, Aurora II, Guatemala, Guatemala
Ciudad 502
Guatemala
☎ 2462-8400

Dirección de Envío

Registro de Información Catastral de Guatemala, Leonel Donis
21 Calle 10-58, Zona 13, Aurora II, Guatemala, Guatemala
Ciudad 502
Guatemala

Registro de Información Catastral de Guatemala,
Leonel Donis
21 Calle 10-58, Zona 13, Aurora II, Guatemala,
Guatemala
Ciudad 502
Guatemala
NIT: 4491682-5

Cotización # OV MT 43098

Fecha de cotización:

11/08/2022 15:56:12 p.m.

Vendedor:

Eliza Sales
Tel.:
2424-1000
Whatsapp:
4712-7883
ventas@grupopremia.com

Términos de pago:




30 Días

Tiempo Entrega:

8 Días Hábiles

Fecha de caducidad:

10/09/2022

IMAGEN	DESCRIPCIÓN	CANTIDAD	PRECIO UNITARIO	PRECIO TOTAL
	[PV-29] Vidrio 7.5*11" Con Mapa, Base 12*3" Cubo De Vidrio 10.5*2"	1 Unidad(es)	539.00	Q 539.00
	[PM-17] Plaqueta 12*9" Con Tela Tipica Y Rosetas De Metal	1 Unidad(es)	454.00	Q 454.00
	[PM-16] Plaqueta 12*9" Con Tela Tipica	1 Unidad(es)	557.00	Q 557.00

Total Q 1,550.00

- Toda orden que se anule tiene un costo de Q25.00 o el costo del proceso de producción en el que se encuentre la orden.
- 75% anticipo 25% contra entrega
- Precios Incluyen IVA
- Validez de Cotización 30 Días Calendario
- Indicar si es Agente Retenedor de IVA
- Formas de pago: Efectivo / Tarjeta de Crédito o Débito / Depósito en Efectivo / Transferencia
- Cheques y Depósitos a nombre de Munditrofeos, S.A.

UNICAMENTE EN LOS SIGUIENTES BANCOS DEL SISTEMA

REGISTRO DE INFORMACIÓN CATASTRAL DE GUATEMALA INFORME MENSUAL DE ACTIVIDADES

RENLÓN PRESUPUESTARIO 029 "OTRAS REMUNERACIONES DEL PERSONAL TEMPORAL"	
NOMBRE DEL CONTRATISTA: WILFREDO JOSÉ COLÍNDRES HERNÁNDEZ	No. De Contrato: RIC-R-029-198-2022
NOMBRE DEL SERVICIO: Servicios de Soporte Técnico para Procesos Catastrales.	Dirección municipal, Gerencia, Coordinación o Unidad: Gerencia Técnica del Proceso Catastral
Proyecto: Registro de Información Catastral de Guatemala - RIC-	Periodo: Del 08 al 31 de Agosto 2022.

- a. Se participó en la revisión de documentos para la aprobación de modificación de mojones y linderos en el ámbito de Actualización y Mantenimiento Catastral - SIAM correspondiente a la No. Solicitud 221225413544580 de mojones y linderos de la Direcciones Municipal de Peten.
- b. Se colaboró en la revisión de documentos para la aprobación de Desmembraciones de predios en el ámbito de Actualización y Mantenimiento Catastral - SIAM correspondiente a la No. Solicitud 3221090502355883 de Desmembraciones de la Direcciones Municipal de Peten.
- c. Se participó en la revisión de documentos para la aprobación de Desmembraciones por aprobación de predios previo a la aprobación de las solicitudes en el ámbito de Actualización y Mantenimiento Catastral - SIAM en el mes de agosto, correspondiente a las siguientes solicitudes:

No	Solicitud	No. De aprobación	CCC Matriz	CCC nuevos	Referencia
1	33228598892708176	03-04-02677-AP	-----	03-04-01-00163	Ref: USIG-AP-A/140-2022
2	312212251361298203	03-04-02942-AP	-----	03-04-05-00048	Ref: USIG-AP-A/141-2022
3	33228759112693176	03-04-02091-AP	-----	03-04-05-00111	Ref: USIG-AP-A/142-2022
4	332212516042473176	03-15-00207-AP	05-11-03-02853	03-15-01-00126	Ref: USIG-AP-A/143-2022
5	31223472941146203	05-11-2021-00185-AP	05-11-03-02854	05-11-03-03109	Ref: USIG-AP-B/264-2022
6	31223472941152203	05-11-2021-00359-AP	03-10-01-00525	05-11-03-03261	Ref: USIG-AP-B/265-2022
7	312212540181191203	03-10-2021-00086-AP	03-01-05-11784	03-10-01-04120	Ref: USIG-AP-B/266-2022
8	33228672172706176	03-01-2022-00060-AP	03-01-02-00929	03-01-05-01079	Ref: USIG-AP-B/267-2022
9	33228603802607176	03-01-2022-00079-AP	16-15-08-00579	03-01-02-00628	Ref: USIG-AP-B/268-2022

10	19221252994358657	16-15-2021-01071-AP	05-11-03-02853	16-15-08-01469	Ref: USIG-AP-B/269-2022
TOTAL		10			

<p>FIRMA: </p> <p>WILFREDO JOSÉ COLINDRES HERNÁNDEZ Servicios de Soporte Técnico para Procesos Catastrales.</p>	<p>Vo.Bo.: </p> <p> Ing. César Omar Barrios Salazar Jefe de Sección de Actualización Catastral REGISTRO DE INFORMACIÓN CATASTRAL DE GUATEMALA</p>
---	--

Wilfredo José Colindres Hernández

**Wilfredo José
Colindres Hernández.**

· Pic-2-029-198-2022

· AGOSTO.

**REGISTRO DE INFORMACIÓN CATASTRAL DE GUATEMALA
INFORME MENSUAL DE ACTIVIDADES**

RENLÓN PRESUPUESTARIO 029 "OTRAS REMUNERACIONES DEL PERSONAL TEMPORAL"	
NOMBRE DEL CONTRATISTA: ARACELY CONTRERAS MORALES	No. De Contrato: RIC-R-029-199-2022
NOMBRE DEL SERVICIO: Servicios Profesionales para el estudio de expedientes catastrales y emisión del Dictamen Jurídico	Gerencia: Gerencia Jurídica del Proceso Catastral
Proyecto: Registro de Información Catastral de Guatemala	Periodo: Del 8 al 31 del Mes de Agosto del 2022

1. Realice el estudio de diez (10) expedientes catastrales de predios del municipio indicado en anexo adjunto, a los cuales realice la emisión del dictamen jurídico y proyecto de declaración de predio catastrado.
2. Redacte y autorice documentos legales que le sean requeridos o indispensables para finalizar expedientes catastrales asignados.
3. Realice consultas en el sistema de consultas a distancia del sistema del Registro General de la Propiedad.

FIRMA:



Licda. Aracely Contreras Morales
Servicios Profesionales para el Estudio de Expedientes
Catastrales y Emisión del Dictamen Jurídico
Licenciada en Ciencias Jurídicas y Sociales
Abogada y Notaría


Vo. Bo.:



Lic. Edgar Lionel Polanco Mejía
Gerente Jurídico
Gerencia Jurídica del Proceso Catastral
Supervisor




ANEXO AL INFORME DE ACTIVIDADES					
Contrato No.		RIC-R-029-199-2022			
Nombre del Servicio:		Servicios Profesionales para el estudio de expedientes catastrales y emisión del Dictamen Jurídico			
Descripción de entrega de productos consiste:		Se hace constar previa estudio, revisión y constatación de la existencia de diez (10) expedientes catastrales de los cuales previo estudio, realice la: Emisión del Dictamen Jurídico y Proyecto de Declaración de Predio Catastrado de diez (10) expedientes catastrales.			
Informe correspondiente a:		Del 8 al 31 del Mes de Agosto del 2022			
Nombre del Contratista:		Licda. Aracely Contreras Morales			
No.	No. de orden	CCC	Municipio	Departamento	Actividad Reportada
1	1	17-01-01-04435	Flores	PETÉN	Dictamen Jurídico y Proyecto de Declaración de Predio Catastrado.
2	2	16-07-05-05690	Panós	ALTA VERAPAZ	Dictamen Jurídico y Proyecto de Declaración de Predio Catastrado.
3	3	16-07-05-05680	Panós	ALTA VERAPAZ	Dictamen Jurídico y Proyecto de Declaración de Predio Catastrado.
4	4	16-07-05-05682	Panós	ALTA VERAPAZ	Dictamen Jurídico y Proyecto de Declaración de Predio Catastrado.
5	5	16-07-05-05684	Panós	ALTA VERAPAZ	Dictamen Jurídico y Proyecto de Declaración de Predio Catastrado.
6	6	16-07-05-05685	Panós	ALTA VERAPAZ	Dictamen Jurídico y Proyecto de Declaración de Predio Catastrado.
7	7	16-07-05-05686	Panós	ALTA VERAPAZ	Dictamen Jurídico y Proyecto de Declaración de Predio Catastrado.
8	8	16-07-05-05694	Panós	ALTA VERAPAZ	Dictamen Jurídico y Proyecto de Declaración de Predio Catastrado.
9	9	16-07-05-05691	Panós	ALTA VERAPAZ	Dictamen Jurídico y Proyecto de Declaración de Predio Catastrado.
10	10	16-07-05-05692	Panós	ALTA VERAPAZ	Dictamen Jurídico y Proyecto de Declaración de Predio Catastrado.
TOTAL EMISIÓN DE DICTAMEN JURIDICO Y PROYECTO DE DECLARACION: 10					


Aracely Contreras Morales
 Servicios Profesionales para el estudio de expedientes
 catastrales y emisión del Dictamen Jurídico
 Licenciada en Ciencias Jurídicas y Sociales
 Abogada y Notaria

La suscrita hace constar que previa revisión y constatación la existencia de diez (10) expedientes catastrales de los cuales se realizó: Emisión del Dictamen Jurídico y Proyecto de Declaración de Predio Catastrado de diez (10) expedientes catastrales, los cuales mediante el Código de Clasificación Catastral, pueden ser consultados en las bases de datos del Registro de Información Catastral. En fé de lo anterior, suscribo el presente documento de conformidad.

Revisado, avalado y aprobado para pago por:




Lic. Edgar Lionel Polanco Mejía
 Gerente Jurídico
 Gerencia Jurídica del Proceso Catastral

REGISTRO DE INFORMACIÓN CATASTRAL DE GUATEMALA INFORME MENSUAL DE ACTIVIDADES

RENLÓN PRESUPUESTARIO 029 "OTRAS REMUNERACIONES DEL PERSONAL TEMPORAL"	
NOMBRE DEL CONTRATISTA: Mariana Esdesda García Caná	No. De Contrato: RIC-R-029-200-2022
NOMBRE DEL SERVICIO: Servicios Profesionales para la Gestión de Requerimientos a la Gerencia	Dirección Municipal, Gerencia, Coordinación o Unidad: Gerencia de Tecnología de la Información
Proyecto: Registro de Información Catastral de Guatemala.	Periodo: 08 al 31 de agosto del 2022.


<p>a. Analizar la viabilidad de los requerimientos que ingresan a la Gerencia de la Tecnología de la Información, para categorizar su atención.</p> <ul style="list-style-type: none"> • Se apoyó técnicamente en diligencias administrativas dentro de las instalaciones del Registro de Información Catastral del Guatemala. <p>b. Dar seguimiento con los usuarios responsables a los requerimientos ingresados a la Gerencia de Tecnología de la Información.</p> <ul style="list-style-type: none"> • Se dió apoyo con la recepción y traslado a las unidades correspondientes, las solicitudes que ingresan de otras áreas, a la Gerencia de TI, para la creación de usuarios y asignación de roles para aplicaciones. <p>c. Revisar y dar seguimiento a las gestiones ingresadas en el Sistema de Gestión de Correspondencia, atendiendo tiempos de respuesta y verificando digitalización de documentos.</p> <ul style="list-style-type: none"> • Se gestiono con la Unidad correspondiente dentro de la Gerencia de Tecnología de la Información las solicitudes emitidas por la Dirección Ejecutiva Nacional -DEN- siendo las siguientes: <ul style="list-style-type: none"> ○ Documento GTI-208-2022-DEN, con referencia al oficio GTI-BDD-035-2022. ○ Documento GTI-209-2022-DEN, con referencia al oficio GTI-BDD-036-2022. ○ Documento GTI-210-2022-DEN, con referencia al oficio GTI-BDD-037-2022. ○ Documento GTI-211-2022-DEN, con referencia al oficio GTI-BDD-038-2022. ○ Documento GTI-212-2022-DEN, con referencia al oficio GTI-BDD-039-2022. ○ Documento GTI-213-2022-DEN, con referencia al oficio GTI-BDD-040-2022. ○ Documento GTI-214-2022-DEN, con referencia al oficio GTI-BDD-041-2022. ○ Documento GTI-215-2022-DEN, con referencia al oficio GTI-BDD-042-2022.
--

- Documento GTI-217-2022-DEN, con referencia al oficio GTI-BDD-043-2022.
 - Documento GTI-218-2022-DEN, con referencia al oficio GTI-BDD-044-2022.
 - Documento GTI-219-2022-DEN, con referencia al oficio GTI-BDD-045-2022.
 - Documento GTI-220-2022-DEN, con referencia al oficio GTI-BDD-046-2022.
 - Documento GTI-221-2022-DEN, con referencia al oficio GTI-BDD-047-2022.
 - Documento GTI-222-2022-DEN, con referencia al oficio GTI-BDD-048-2022.
 - Documento GTI-235-2022-DEN, con referencia al oficio GTI-BDD-050-2022.
 - Documento GTI-236-2022-DEN, con referencia al oficio GTI-BDD-051-2022.
- Se apoyó con darle seguimiento al oficio O-DAJ-CDAG-180-2022 ingresado al Sistema de Gestión de Correspondencia, respondiendo con oficio No. GTI-252-2022/DEN, sobre la búsqueda de base de datos de producción del RIC, correspondiente a la -CDAG- Confederación Deportiva Autónoma de Guatemala, atendiendo en tiempo la respuesta y digitalización de documentos.
- d. Elaborar formatos, formularios, etc. Que faciliten la gestión de requerimientos y comunicación con el solicitante.
- Se elaboró solicitud para la creación de usuarios nuevos, dentro de la Gerencia.
- e. Apoyar a la Gerencia de Tecnología de la Información del RIC en la generación de informes específicos que se le requieran.
- Se apoyó técnicamente en la elaboración del oficio correspondiente al reporte de marcajes del personal con renglón 022 correspondiente a la Gerencia de Tecnología de la Información, así como la recolección del soporte correspondiente de las inconsistencias de los responsables de dicho requerimiento y trasladado en tiempo del oficio a la sección de Administración de personal de la Coordinación de Recursos Humanos.
 - Se apoyó con la elaboración de oficios, por la contratación de personal nuevo, para el área.
- f. Otras actividades que le sean asignadas por el supervisor y/o coordinador de los servicios
- Se participó en capacitación por nuevo ingreso, llevándose a cabo en oficinas centrales del RIC, ubicado en 21 calle 10-58 zona 13 colonia Aurora II, por parte de la Coordinación de Recursos Humanos, por las siguientes áreas: Reclutamiento y Selección de Personal y Sección de Nóminas y Planillas, así como un recorrido por las instalaciones y presentación con el grupo de trabajo de la Gerencia de Tecnología de la Información.
 - Se dió lectura al instructivo de apoyo otorgado por la sección de Nóminas y Planillas de la Coordinación de Recursos Humanos, como un instrumento administrativo, que permite llevar el buen cumplimiento y uso


adecuado de los formatos establecidos que éste requiera.

- Se participó en la capacitación de Mitigación de Incendios y Uso de Extintores, impartido en las instalaciones del Registro de Información Catastral de Guatemala, ubicado en 21 calle 10-58 zona 13 Colonia Aurora II, por la Sección de Bienestar y Desarrollo de la Coordinación de Recursos Humanos.
- Se apoyó con el control, archivo y resguardo de los documentos ingresados y elaborados a la Gerencia.

FIRMA:


Mariana Esdesda García Caná
Servicios Profesionales para la Gestión de Requerimientos
a la Gerencia
Licenciada en Informática y Administración de Negocios

Vo.Bo.:


Ing. Raúl Eduardo Sosa Echeverría
Gerente de Tecnología de la Información

RIC