REGISTRO DE INFORMACIÓN CATASTRAL
Construyendo la seguridad jurídica de la tierra

REGISTRO DE INFORMACIÓN CATASTRAL DE GUATEMALA
INFORME MENSUAL DE ACTIVIDADES

RENGLÓN PRESUPUESTARIO 029 "OTRAS REMUNERACIONES DEL PERSONAL TEMPORAL"	
NOMBRE DEL CONTRATISTA: PABLO ALEJANDRO FLORES MUÑÓZ	**No. De Contrato:** MAGA-RIC-R-029-009-2022.
NOMBRE DEL SERVICIO: SERVICIOS TÉCNICOS DE APOYO PARA LEVANTAMIENTO DE SUELOS 1.	**Dirección Municipal, Gerencia, Coordinación o Unidad:** Gerencia de Planificación y Cooperación Externa.
Proyecto: Convenio MAGA-RIC.	**Periodo:** diciembre 2022

ACTIVIDADES REALIZADAS

1. **Apoyo técnico en el proceso de elaboración de mapas geomorfológicos que realiza la DIGEGR del MAGA en municipios del departamento de Chiquimula.**

Apoyé técnicamente en el proceso de actualización de la geomorfología realizando un análisis para determinar paisaje y ambiente mofogenético la metodología que se utilizó fue se observa y se delimita el área del municipio de Concepción Las Minas en la hoja del material geológico, luego se realiza los análisis y clasificación del material geológico.

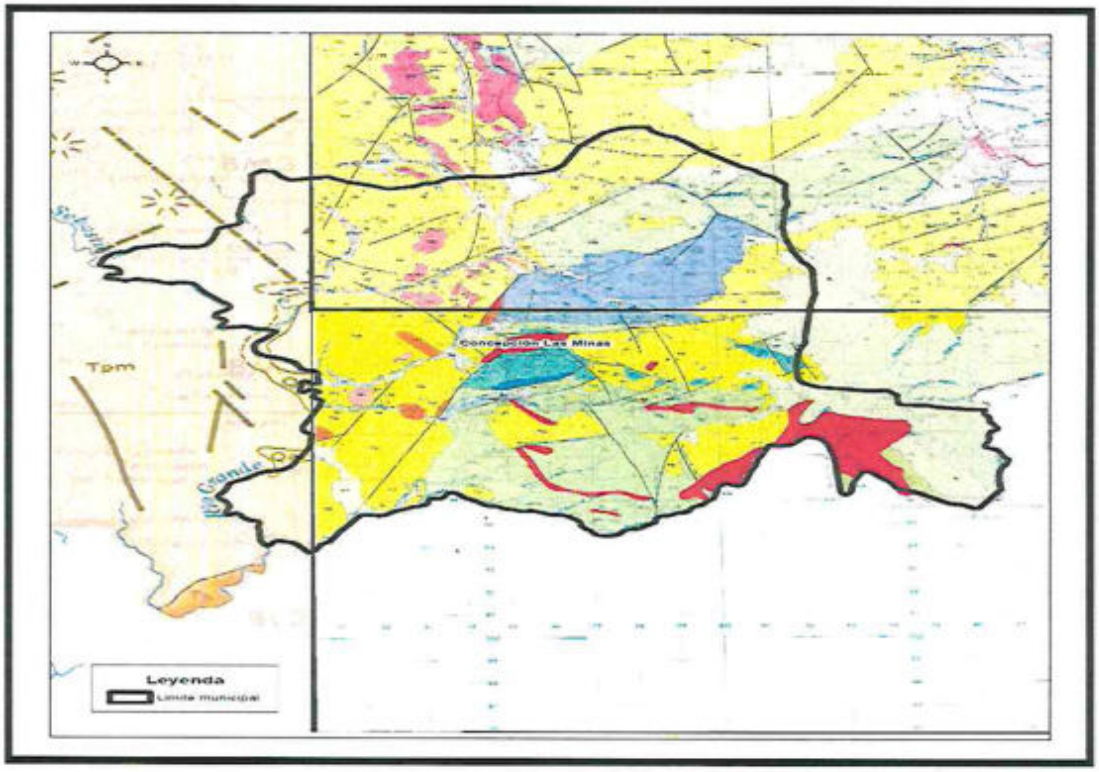

Imagen 1. Mapa de geología del municipio de Concepción Las Minas.

« 21ª Calle 10-58, zona 13 Aurora II, Guatemala, Centro América PBX: (502) 2462-8400 http://www.ric.gob.gt

En la clasificación de los materiales geológicos se toma en cuenta la edad geológica y los materiales, es importante mencionar que se agrupan los materiales símiles. Se obtiene como resultado la clasificación del ambiente morfogenético y paisaje del municipio.

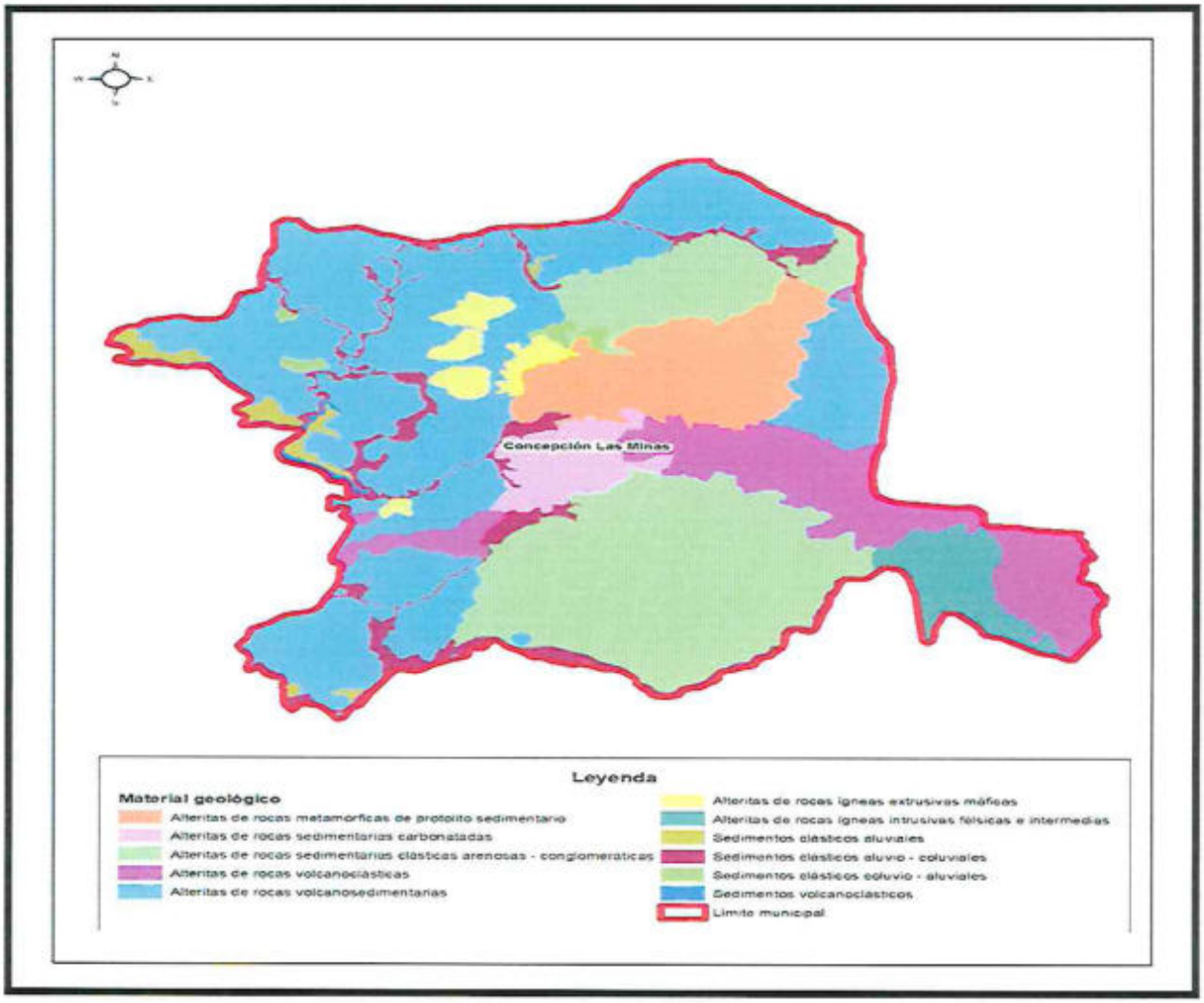

Imagen 2. Mapa del material geológico del municipio de Concepción Las Minas.

El paisaje predominante en el municipio de Concepción Las Minas es la montaña. La montaña cuenta con las siguientes características una superficie elevada de topografía accidentada, constituida por rocas de diverso origen y edad que fueron deformadas, fracturadas y levantadas hasta conformar cordilleras con altura de varios miles de metros respecto a otros paisajes. Los ambientes mofogenéticos son denudacional, estructural y deposicional respectivamente en municipio de Concepción Las Minas.

« 21ª Calle 10-58, zona 13 Aurora II, Guatemala, Centro América PBX: (502) 2462-8400 http://www.ric.gob.gt

Municipio	Paisaje	Ambiente morfogenético	Tipo de relieve	Material geológico
Concepción Las Minas	Montaña	Denudacional	Loma	Alteritas de rocas ígneas extrusivas máficas
				Alteritas de rocas metamórficas de protolito sedimentario
				Alteritas de rocas sedimentarias carbonatadas
				Alteritas de rocas sedimentarias clásticas arenosas - conglomeráticas
				Alteritas de rocas volcanoclásticas
				Alteritas de rocas volcanosedimentarias
		Estructural	Fila y viga	Alteritas de rocas ígneas intrusivas félsicas e intermedias
				Alteritas de rocas metamórficas de protolito sedimentario
				Alteritas de rocas volcanoclásticas
				Alteritas de rocas volcanosedimentarias
			Cuesta	Alteritas de rocas sedimentarias clásticas arenosas - conglomeráticas
			Crestón	Alteritas de rocas sedimentarias carbonatadas
				Alteritas de rocas sedimentarias clásticas arenosas - conglomeráticas
			Espinazo	Alteritas de rocas sedimentarias clásticas arenosas - conglomeráticas
		Deposicional	Abanico terraza	Sedimentos clásticos aluviales
				Sedimentos volcanoclásticos
			Cono de deyección	Sedimentos clásticos aluviales
			Glacis de acumulación	Sedimentos clásticos coluvio - aluviales
			Valle estrecho	Sedimentos clásticos aluvio - coluviales
			Vallecito	Sedimentos clásticos aluvio - coluviales

Cuadro 1: Se muestra el paisaje, ambiente morfogenético y el sistema de clasificación geomoforlógica aplicado a los levantamientos semidetallados de suelos.

En la clasificación que se realizó se tomó como base para el análisis el sistema de clasificación Geomorfológica aplicado a los Levantamientos de Suelos y la hoja geológica para determinar los materiales presentes en el municipio de Concepción Las Minas del departamento de Chiquimula.

« 21ª Calle 10-58, zona 13 Aurora II, Guatemala, Centro América PBX: (502) 2462-8400 http://www.ric.gob.gt

2. **Apoyo técnico en la verificación de información fotointerpretada disponible para el departamento de Zacapa.**

Apoyé técnicamente en la verificación de la información fotointerpretada del departamento de Zacapa, se comprobaron en Google Earth utilizando las coordenadas de las fotografías de las líneas de vuelo 311 y 312. Se observó los diferentes tipos de elevación y los cambios de pendiente que se muestran en las imágenes satelitales del departamento de Zacapa.



Imagen 3: Fotoíndice del departamento de Zacapa

« 21ª Calle 10-58, zona 13 Aurora II, Guatemala, Centro América PBX: (502) 2462-8400 http://www.ric.gob.gt

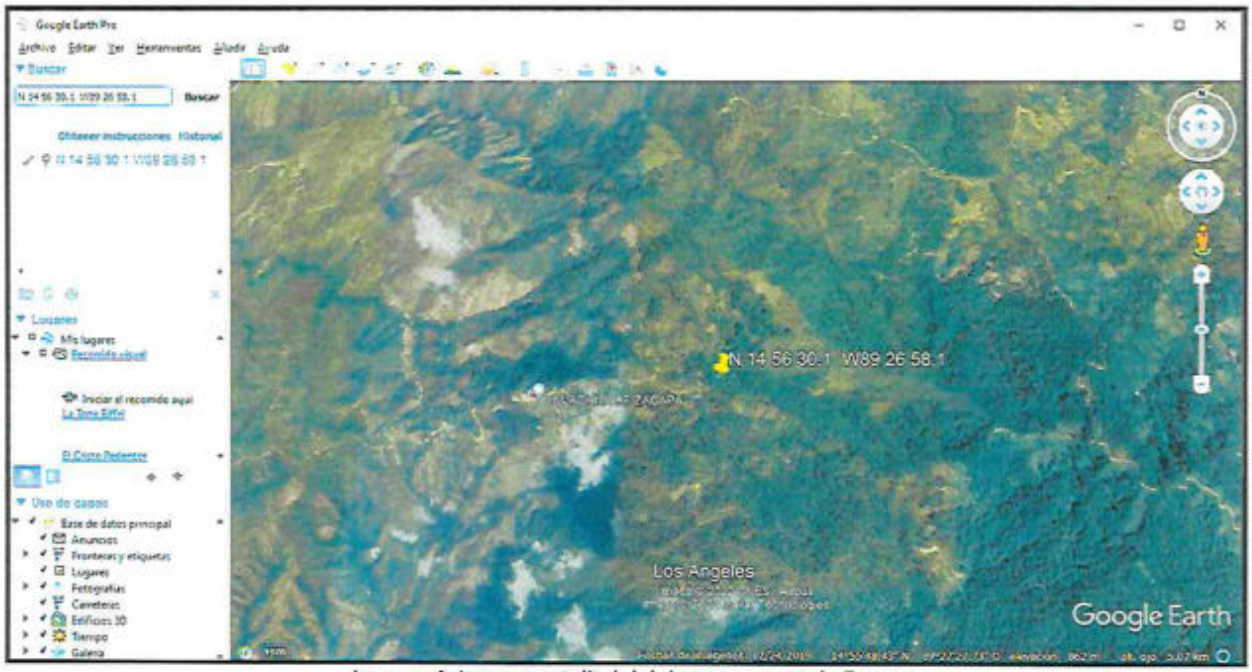

Imagen 4: Imagen satelital del departamento de Zacapa.

NO.	LINEA	FOTO	PHOTO	Verificación en Google Earth
1	311	8202	03_311_01_8202	Si
2	311	8203	03_311_01_8203	Si
3	311	8204	03_311_01_8204	Si
4	311	8205	03_311_01_8205	Si
5	311	8206	03_311_01_8206	Si
6	311	8207	03_311_01_8207	Si
7	311	8208	03_311_01_8208	Si
8	311	8209	03_311_01_8209	Si
9	311	8210	03_311_01_8210	Si
10	311	8211	03_311_01_8211	Si
11	311	8212	03_311_01_8212	Si
12	311	8213	03_311_01_8213	Si
13	311	8214	03_311_01_8214	Si
14	311	8215	03_311_01_8215	Si
15	311	8216	03_311_01_8216	Si
16	311	8217	03_311_01_8217	Si
17	311	8218	03_311_01_8218	Si
18	311	8219	03_311_01_8219	Si
19	311	8220	03_311_01_8220	Si
20	311	8221	03_311_01_8221	Si

Cuadro 2: Extracto de la verificación de la fotointerpretación del departamento de Zacapa.

« 21ª Calle 10-58, zona 13 Aurora II, Guatemala, Centro América PBX: (502) 2462-8400 http://www.ric.gob.gt

3. **Apoyo técnico en la realización del trabajo de campo en el departamento de Chiquimula, lo cual incluye reconocimiento de suelos y generación de mapas municipales de proyección de observaciones.**

Apoye técnicamente en el cálculo preliminar de densidad de observaciones para la etapa del levantamiento de suelos del municipio de Chiquimula, del departamento de Chiquimula, el proceso se realizó con la información ya actualizada de la geomorfología del municipio, la metodología utilizada fue las pendientes ligeramente planas (a) rango de 0-3%, ligeramente inclinada (b) 3-7%, y moderadamente inclinada (c) 7-12% se realiza una observación cada 100 hectáreas; y para las pendientes ligeramente escarpada (e) 25-50%, moderadamente escarpada (f) 50-75% y fuertemente escarpada (g) >75% se realiza una observación cada 150 hectáreas; la metodología indica que el mínimo de observación para cada polígono son 3 observaciones.

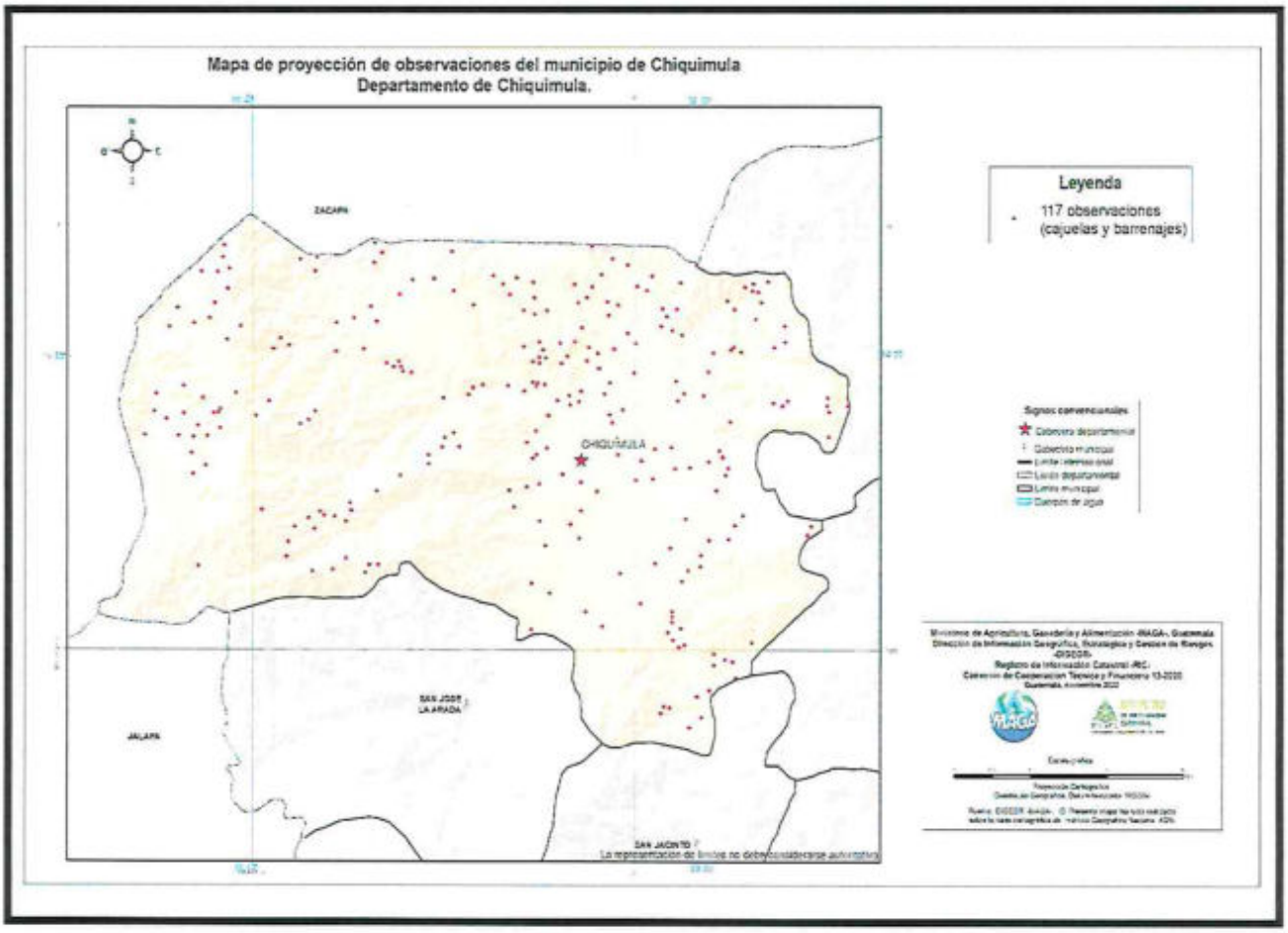

Imagen 4: Mapa preliminar de observaciones en el municipio de Chiquimula.

PENDIENTE	SIMBOLO	ÁREA	Densidad de observaciones
c	MLfCc	59.74	3
c	MLvCc	26.57	3
c	MQPc	152.79	3
c	PAsAc	99.22	3
c	PAsPc	47.28	3
d	MFfLd	314.19	3
d	MFvLd	579.21	6
d	MLvLd	644.36	6
d	MTaRd	21.38	3
d	PAsAd	66.65	3
e	MFfLe	110.21	3
e	MFvLe	2476.82	16
e	MLfLe	979.67	6
e	MLvLe	1945.18	12
e	MQTe	58.20	3
e	MTaRe	40.61	3
e	MTaSe	84.16	3
f	MFfLf	513.29	3
f	MFvLf	2207.95	14
f	MLfLf	19.03	3
f	MLvLf	439.74	3
f	MTaRf	185.57	3
f	MTaSf	91.27	3
N.A.	MMZV	8.20	3
N.A.	PZV	39.64	3
Total			117

Cuadro 2: Cuadro preliminar de observaciones del municipio de Chiquimula.

FIRMA: _____
Pablo Alejandro Flores Muñóz
SERVICIOS TÉCNICOS DE APOYO PARA LEVANTAMIENTO DE SUELOS 1

Vo.Bo.: _____
Rafael López Salazar
UNIDAD DE INFORMACIÓN GEOGRÁFICA, ESTUDIOS Y GESTIÓN DE RIESGOS
DIGEGR-MAGA

FIRMA: _____
Ing. Víctor Gonzalo López Guerrero
Administrador de Convenio No. 13-2020
Responsable Técnico

FIRMA: _____
Ing. Juan Manuel Cano Herrera
Gerente de Planificación y Cooperación Externa

« 21ª Calle 10-58, zona 13 Aurora II, Guatemala, Centro América PBX: (502) 2462-8400 http://www.ric.gob.gt

REGISTRO DE INFORMACIÓN CATASTRAL
Construyendo la seguridad jurídica de la tierra

REGISTRO DE INFORMACIÓN CATASTRAL DE GUATEMALA
INFORME FINAL DE ACTIVIDADES

RENGLÓN PRESUPUESTARIO 029 "OTRAS REMUNERACIONES DEL PERSONAL TEMPORAL"	
NOMBRE DEL CONTRATISTA: PABLO ALEJANDRO FLORES MUÑOZ.	**No. De Contrato**: MAGA-RIC-R-029-009-2022.
NOMBRE DEL SERVICIO: SERVICIOS TÉCNICOS DE APOYO PARA LEVANTAMIENTO DE SUELOS 1.	**Dirección Municipal, Gerencia, Coordinación o Unidad:** Gerencia de Planificación y Cooperación Externa.
Proyecto: Convenio MAGA –RIC.	**Plazo del Contrato:** Del 05 de Julio al 31 de Diciembre 2022

LISTADO DE ACTIVIDADES SEGÚN TDR DEL CONTRATO SUSCRITO	RESULTADOS OBTENIDOS
A) Apoyo técnico en el proceso de elaboración de mapas geomofológicos que realiza la DIGEGR del MAGA en municipios del departamento de Chiquimulas .	• Apoyé técnicamente en el análisis de la información geomorfológica para determinar las formas del relieve y las formas del terreno del municipio de Ipala del departamento de Chiquimula. El tipo de relieve es definido como el conjunto de formas que componen la superficie terrestre y son el resultado de la acción de las fuerzas internas y externas de la tierra. En el municipio de Ipala está conformado el relieve por: Abanico terraza, Colada de lava, Cono volcánico, Cuerpo de agua, Domo volcánico, Loma y Vallecito. El análisis de conformación del tipo de relieve se hizo por medio de sensores remotos y visitas de campo. La forma de terreno es definida como la unidad geomorfológica elemental determinada principalmente por los contrastes morfológicos y morfométricos, que relacionan el tipo de material o la disposición estructural de estos con la correspondiente topografía del terreno. De acuerdo a la definición la forma de terreno es el nivel inferior de la estructura de clasificación geomorfológica y la unidad de tipo relieve se puede considerar que está representada por un conjunto de unidades geomorfológicas elementales, que son definidas principalmente por la posición dentro de la unidad o por la topografía dominante. Derivado del análisis utilizando sensores remotos el tipo de terreno se localizaron diversas formas de terreno, ya que una expresión puede tener una o varias formas de terreno como es el caso de la colada de lava en donde se puede encontrar cima, plano ondulado, ladera y escarpe. En Ipala,

« 21ª Calle 10-58, zona 13 Aurora II, Guatemala, Centro América PBX: (502) 2462-8400 http://www.ric.gob.gt

Chiquimula se determinó las siguientes formas de terreno: Cima, Cuerpo de agua, Escarpe, Ladera, Ladera de cono, Plano ondulado, Talud y Vega.

- Apoyé técnicamente en la conformación de polígonos con su símbolo los cuales se identifican indicando el paisaje y su ambiente morfogenético, tipo de relieve, material geológico, forma del terreno y clase de pendiente, como parte del trabajo que se realiza para el reconocimiento de suelos en los municipios de San Jacinto y Olopa del departamento de Chiquimula, tomando como base el Sistema de Clasificación Geomorfológica Aplicado a los Levantamientos de Suelos.

  Es importante mencionar que la geomorfología estudia la génesis, evolución y composición de las formas del relieve, así como las causas y los efectos de las fuerzas, los procesos y los agentes que las formaron; en los municipios de San Jacinto y Olopa del departamento de Chiquimula, estas características se tomaron en cuenta para la conformación de polígonos con sus símbolos.

  Para realizar la conformación de polígonos con su símbolo se utilizó la siguiente metodología:

  Se ubicó la leyenda geológica, la cual contiene una mezcla de rocas que se ubica en las áreas de San Jacinto y Olopa del departamento de Chiquimula, se formar grupos geológicos, a los cuales se les coloca una simbología representada por una letra minúscula.

  Derivado de este material geológico se definieron los paisajes en el área y a su respectivo ambiente morfogenético. Dando origen, a la primera letra del símbolo geomorfológico, es decir la del paisaje. Cada paisaje se deriva de expresiones las cuales se visualizan con los sensores remotos de mapa de sombras (HILL) a doce metros y el DEM.

  Luego con un ortomosaico, mapa de sombras e imágenes satelitales en infrarrojo, se hicieron trazos, como también subdividiendo los polígonos con respecto a su material geológico y pendiente.

  Se genera las formas del terreno, que son derivados de los diferentes ambientes que ha sido expuestos a lo largo del tiempo.

  Se procedió a generar el primer símbolo que es el símbolo geomorfológico. Posteriormente con el mapa de pendientes, todos los

polígonos ya delimitados se le sobrepone el raster, se le da el porcentaje de pendientes que se visualiza en el área y de ser necesario se subdivide el mismo polígono por fases por pendientes que se encuentran.
El símbolo geomorfológico, servirá para realizar el levantamiento de suelos en campo, teniendo un historial de los lugares a visitar con el número de observaciones programadas para el reconocimiento de suelos. Es importante mencionar que cuando hay tipos de relieve que tienen la misma letra que el material geológico, se escribe esa letra una vez, quedando en estos casos cuatro letras en el símbolo.

- Se apoyó técnicamente en el proceso y análisis para determinar paisaje y ambiente mofogenético partiendo del material geológico de los municipios de Chiquimula y San José la Arada del departamento de Chiquimula. Se inicia observando y analizando el mapa de geología del área de estudio. El siguiente paso es realizar una clasificación de los materiales geologicos tomando en cuenta la edad geológica y los materiales, es importante mencionar que se agrupan los materiales símiles. El resultado de la clasificación es el ambiente morfogenético y paisaje de los municipios de Chiquimula y San José la Arada. Se observó que el paisaje que predomina en los dos municipios es la Montaña el cual tiene las siguientes características una superficie elevada de topografía accidentada, constituida por rocas de diverso origen y edad que fueron deformadas, fracturadas y levantadas hasta conformar cordilleras con altura de varios miles de metros respecto a otros paisajes. Los ambientes mofogenéticos son denudacional, estructural y deposicional respectivamente en los municipios de Chiquimula y San José la Arada.
  Los otros dos paisajes que se encuentran presente en los dos municipios analizados son el paisaje Piedemonte, el cual tiene características tales como una superficie inclinada de gran extensión, presenta una elevación media y la topografía plana a

« 21ª Calle 10-58, zona 13 Aurora II, Guatemala, Centro América PBX: (502) 2462-8400 http://www.ric.gob.gt

	ondulada, es importante mencionar que el paisaje Piedemonte se conformado por un conjunto de depósitos coalescentes no consolidados de sedimentos heterogéneos principalmente de origen aluvial. el paisaje Valle, la característica principal es la superficie alargada y plana, este paisaje se encuentra confinada entre zonas circundantes de relieve más alto, que tienen como eje un cauce principal y donde la confluyen corrientes secundarias o red de drenaje. Ambos paisajes presentan un ambiente morfogenético deposicional es un medio controlado principalmente por la deposición de materiales detríticos, solubles y/o biogénicos. • Se apoyó técnicamente en el proceso y análisis para determinar paisaje y ambiente mofogenético partiendo del material geológico del municipio de Quezaltepeque del departamento de Chiquimula. Se inicia observando y analizando el mapa de geología del área de estudio. Se apoyó técnicamente en el proceso y análisis para determinar paisaje y ambiente mofogenético partiendo del material geológico del municipio de Esquipulas del departamento de Chiquimula. Se inicia observando y analizando el mapa de geología del área de estudio. En el municipio de Esquipulas se realizó un análisis y una clasificación de los materiales geológicos tomando en cuenta la edad geológica y los materiales, es importante mencionar que se agrupan los materiales símiles. Se obtiene como resultado la clasificación del ambiente morfogenético y paisaje del municipio. El paisaje predominante en el municipio de Esquipulas es la montaña, piedemonte y el valle. La montaña cuenta con las siguientes características una superficie elevada de topografía accidentada, constituida por rocas de diverso origen y edad que fueron deformadas, fracturadas y levantadas hasta conformar cordilleras con altura de varios miles de metros respecto a otros paisajes, el piedemonte es una superficie inclinada de

« 21ª Calle 10-58, zona 13 Aurora II, Guatemala, Centro América PBX: (502) 2462-8400 http://www.ric.gob.gt

	gran extensión, de altura media y topografía plana a ondulada. Comprende un conjunto de depósitos coalescentes de materiales heterogéneos, principalmente de origen aluvial. El valle es aquella superficie alargada y plana. Se caracteriza por presentar relieves deposicionales. Esta constituidos por sedimentos seleccionados como áreas y gravas. Los ambientes mofogenéticos son denudacional, estructural y deposicional respectivamente en municipio de Esquipulas. • Apoyé técnicamente en el proceso de actualización de la geomorfología realizando un análisis para determinar paisaje y ambiente mofogenético la metodología que se utilizó fue se observa y se delimita el área del municipio de Concepción Las Minas en la hoja del material geológico, luego se realiza los análisis y clasificación del material geológico. En la clasificación de los materiales geológicos se toma en cuenta la edad geológica y los materiales, es importante mencionar que se agrupan los materiales símiles. Se obtiene como resultado la clasificación del ambiente morfogenético y paisaje del municipio. El paisaje predominante en el municipio de Concepción Las Minas es la montaña. La montaña cuenta con las siguientes características una superficie elevada de topografía accidentada, constituida por rocas de diverso origen y edad que fueron deformadas, fracturadas y levantadas hasta conformar cordilleras con altura de varios miles de metros respecto a otros paisajes. Los ambientes mofogenéticos son denudacional, estructural y deposicional respectivamente en municipio de Concepción Las Minas. En la clasificación que se realizó se tomó como base para el análisis el sistema de clasificación Geomorfológica aplicado a los Levantamientos de Suelos y la hoja geológica para determinar los materiales presentes en el municipio de Concepción Las Minas del departamento de Chiquimula.
B) Apoyo técnico en recolectar información de	• Se apoyó técnicamente en el proceso de

la temática de suelos que disponga el departamento de Chiquimula, que servirá para la etapa de levantamiento de suelos correspondiente.	recolección de información temática de imágenes satelitales para determinar el material geológico del municipio de Quezaltepeque del departamento de Chiquimula. Dicha información sirvió para observar y analizar el mapa de geología del área de estudio. La imagen 3 muestra la delimitación que se realizó para observar los materiales presentes del municipio de Quetzaltepeque del departamento de Chiquimula. • Apoye técnicamente en la recolección y entrega de la información temática de los municipios de Chiquimula, Esquipulas e Ipala. La información que se presenta en las fichas técnicas es el clima, recursos hídricos subterráneos y superficiales, series de suelos, capacidad de uso de la tierra, cobertura vegetal y uso de la tierra (año 2020), posibilidad de intensificar y diversificar los cultivos, promoción de los incentivos forestales, todos estos temas son las características geográficas y biofísicas de los municipios ya mencionados, que servirá para la etapa del levantamiento de suelos.
C) Apoyo técnico en la verificación de información fotointerpretada disponible para el departamento de Zacapa.	• Apoyé técnicamente en la verificación de la información fotointerpretada del departamento de Zacapa, se comprobaron en Google Earth utilizando las coordenadas de las fotografías de las líneas de vuelo 311 y 312. Se observó los diferentes tipos de elevación y los cambios de pendiente que se muestran en las imágenes satelitales del departamento de Zacapa.
D) Apoyo técnico en la realización del trabajo de campo en el departamento de Chiquimula, lo cual incluye reconocimiento de suelos y generación de mapas municipales de proyección de observaciones.	• Apoye técnicamente en el cálculo preliminar de densidad de observaciones para la etapa del levantamiento de suelos del municipio de Chiquimula, del departamento de Chiquimula, el proceso se realizó con la información ya actualizada de la geomorfología del municipio, la metodología utilizada fue las pendientes ligeramente planas (a) rango de 0-3%, ligeramente inclinada (b) 3-7%, y moderadamente inclinada (c) 7-12% se realiza una observación cada 100 hectáreas; y para

« 21ª Calle 10-58, zona 13 Aurora II, Guatemala, Centro América PBX: (502) 2462-8400 http://www.ric.gob.gt

	una observación cada 100 hectáreas; y para las pendientes ligeramente escarpada (e) 25-50%, moderadamente escarpada (f) 50-75% y fuertemente escarpada (g) >75% se realiza una observación cada 150 hectáreas; la metodología indica que el mínimo de observación para cada polígono son 3 observaciones.
E) Apoyo técnico en otras actividades que estén en el campo de su competencia que le sean requeridas por el Director de DIGEGR-MAGA.	• No se efectuó ninguna actividad relacionada a este término, por no ser requerido.
FIRMA: _____ Pablo Alejandro Flores Muñoz **SERVICIOS TÉCNICOS DE APOYO PARA LEVANTAMIENTO DE SUELOS 1.**	**Vo. Bo.:** _____ Ing. Rafael López Salazar DIGEGR-MAGA
Vo. Bo.: _____ Ing. Juan Manuel Cano Herrera Gerente de Planificación y Cooperación Externa	**Vo. Bo.:** _____ Ing. Víctor Gonzálo López Guerrero Administrador de Convenio No. 13-2020 Responsable Técnico

Aprobado: _____
Coordinador de Recursos Humanos
Lic. Jorge Mario Ramos Gaiindo
Coordinador de Recursos Humanos
REGISTRO DE INFORMACIÓN CATASTRAL DE GUATEMALA

« 21ª Calle 10-58, zona 13 Aurora II, Guatemala, Centro América PBX: (502) 2462-8400 http://www.ric.gob.gt

REGISTRO DE INFORMACIÓN CATASTRAL
Construyendo la seguridad jurídica de la tierra

Guatemala 30 de Diciembre del 2022

Licenciado
Jorge Mario Ramos Galindo
Coordinador de Recursos Humanos
Registro de Información Catastral de Guatemala
Presente.

Estimado Lic. Ramos:

Me es grato dirigirme a usted con el propósito de extender la presente **CARTA DE ACEPTACIÓN** del resultado final de la prestación del servicio contratado.

En virtud del párrafo anterior me permito informar que, según el plazo de Vigencia del Contrato No. **MAGA-RIC-R-029-009-2022** del contratista: **PABLO ALEJANDRO FLORES MUÑOZ** quien prestó sus Servicios **Técnicos.** Recibí a entera satisfacción los Servicios o Productos establecidos en dicho contrato, por lo tanto, confirmo el cumplimiento de las actividades asignadas en su contratación.

Sin otro particular me suscribo de usted.

Atentamente.

Rafael López Salazar
DIRECTOR DE INFORMACIÓN GEOGRÁFICA, ESTUDIOS Y GESTIÓN DE RIESGOS
DIGEGR-MAGA

MINISTERIO DE AGRICULTURA GANADERÍA Y ALIMENTACIÓN

Vo.Bo.:_____
Nombre del Supervisor
Puesto del Supervisor
(Si posee sello colocar únicamente Sello y Firma)

Vo.Bo._____
Nombre de Director Municipal, Gerente, Coordinador o Encargado
Puesto
(Si posee sello colocar únicamente Sello y Firma)

Ing. Juan Manuel Cano Herrera
Gerente de Planificación y Cooperación Externa
Registro de Información Catastral de Guatemala

REGISTRO DE INFORMACIÓN CATASTRAL
Construyendo la seguridad jurídica de la tierra

Guatemala 13 de diciembre del 2022

Licenciado
Jorge Mario Ramos Galindo
Coordinador de Recursos Humanos
Registro de Información Catastral de Guatemala
Presente.

Estimado Lic. Ramos:

Me es grato dirigirme a usted con el propósito de extender la presente **CARTA DE ACEPTACIÓN** del resultado final de la prestación del servicio contratado.

En virtud del párrafo anterior me permito informar que, según el plazo de Vigencia del Contrato No. **MAGA-RIC-R-029-009-2022** del contratista: **PABLO ALEJANDRO FLORES MUÑOZ** quien prestó sus Servicios **Técnicos.** Recibí a entera satisfacción los Servicios o Productos establecidos en dicho contrato, por lo tanto, confirmo el cumplimiento de las actividades asignadas en su contratación.

Sin embargo, se hace la aclaración que no se efectuaron algunas actividades establecidas en los términos de referencia, por no ser requeridas en el cumplimiento de las mismas.

Sin otro particular me suscribo de usted.

Atentamente.

Rafael López Salazar
DIRECTOR DE INFORMACIÓN GEOGRÁFICA, ESTADÍSTICA Y GESTIÓN DE RIESGOS
DIGEGR-MAGA

MINISTERIO DE AGRICULTURA GANADERÍA Y ALIMENTACIÓN

Vo.Bo.:_____
Nombre del Supervisor
Puesto del Supervisor
(Si posee sello colocar únicamente Sello y Firma)

Ing. Juan Manuel Cano Herrera
Gerente de Planificación y Cooperación Externa
Registro de Información Catastral de Guatemala

Vo.Bo._____
Nombre de Director Municipal, Gerente, Coordinador o Encargado
Puesto
(Si posee sello colocar únicamente Sello y Firma)

ALA

29-009-2022.

dinación o Unidad:
ción Externa.
31 de Diciembre 2022

NIDOS

el análisis de la
ca para determinar
s formas del terreno
el departamento de
eve es definido como
que componen la
el resultado de la
acción de las fuerzas internas y externas de la tierra. En el municipio de Ipala está conformado el relieve por: Abanico terraza, Colada de lava, Cono volcánico, Cuerpo de agua, Domo volcánico, Loma y Vallecito. El análisis de conformación del tipo de relieve se hizo por medio de sensores remotos y visitas de campo. La forma de terreno es definida como la unidad geomorfológica elemental determinada principalmente por los contrastes morfológicos y morfométricos, que relacionan el tipo de material o la disposición estructural de estos con la correspondiente topografía del terreno.

De acuerdo a la definición la forma de terreno es el nivel inferior de la estructura de clasificación geomorfológica y la unidad de tipo relieve se puede considerar que está representada por un conjunto de unidades geomorfológicas elementales, que son definidas principalmente por la posición dentro de la unidad o por la topografía dominante.

Derivado del análisis utilizando sensores remotos el tipo de terreno se localizaron diversas formas de terreno, ya que una expresión puede tener una o varias formas d

A) Apoyo técnico en el proceso de elaboración de mapas geomofológicos que realiza la DIGEGR del MAGA en municipios del departamento de Chiquimulas .

REGISTRO DE INFORMACIÓN CATASTRAL DE GUATEMALA
INFORME MENSUAL DE ACTIVIDADES

RENGLÓN PRESUPUESTARIO 029 "OTRAS REMUNERACIONES DEL PERSONAL TEMPORAL"	
NOMBRE DEL CONTRATISTA: Luis Carlos Ramírez Rodríguez	**No. De Contrato:** MAGA-RIC-R-029-010-2022
NOMBRE DEL SERVICIO: Servicios técnicos de apoyo para levantamiento de suelos 2	**Dirección Municipal, Gerencia, Coordinación o Unidad:** Gerencia de Planificación y Cooperación Externa
Proyecto: Convenio MAGA-RIC-.	**PERIODO:** Diciembre 2022.

ACTIVIDADES REALIZADAS

1- Apoyo técnico en el proceso de elaboración de mapas geomorfológicos que realiza la DIGEGR del MAGA en municipios del departamento de Chiquimula.

Apoyé técnicamente en la actualización de pendientes del municipio de Concepción Las Minas del departamento de Chiquimula.

El mapa de pendientes es una relación entre la distancia horizontal y la altitud entre dos puntos.

Para crearlo, se generó un modelo de elevación digital a partir de curvas de nivel a cada 20 metros, que luego se procesaron para obtener un ráster con pixeles de 15 por 15 metros y se subdividieron en 7 categorías, esto sirvió como ayuda, para la revisión de los tipos de relieve y formas del terreno que en la zona de estudio.

En el municipio, de acuerdo con las categorías de pendientes, se observa una amplia región con pendientes ligeramente escarpadas (25 – 50%); seguido por áreas con pendientes fuertemente inclinadas (12 – 25%) y moderadamente escarpadas (50 – 75%) que son las que predominan en relación con la extensión de terreno que ocupan. Junto con otros aspectos, este dato se emplea para analizar en campo la relación suelo paisaje y poder clasificar de los diferentes tipos de suelos.

Las unidades cartográficas de suelos y la programación del levantamiento de suelos en campo se trabajan en función del mapa de pendientes, el cual es creado a raíz de la relación entre el relieve y la forma del terreno.

« 21ª Calle 10-58, zona 13 Aurora II, Guatemala, Centro América PBX: (502) 2462-8400 http://www.ric.gob.gt

PENDIENTE		
b	3 a 7%	Ligeramente inclinadas
c	7 a 12%	Moderadamente inclinadas
d	12 a 25%	Fuertemente inclinadas
e	25 a 50%	Ligeramente escarpadas
f	50 a 75%	Moderadamente escarpadas
g	>75%	Fuertemente escarpadas
N.A.	N.A.	No aplica

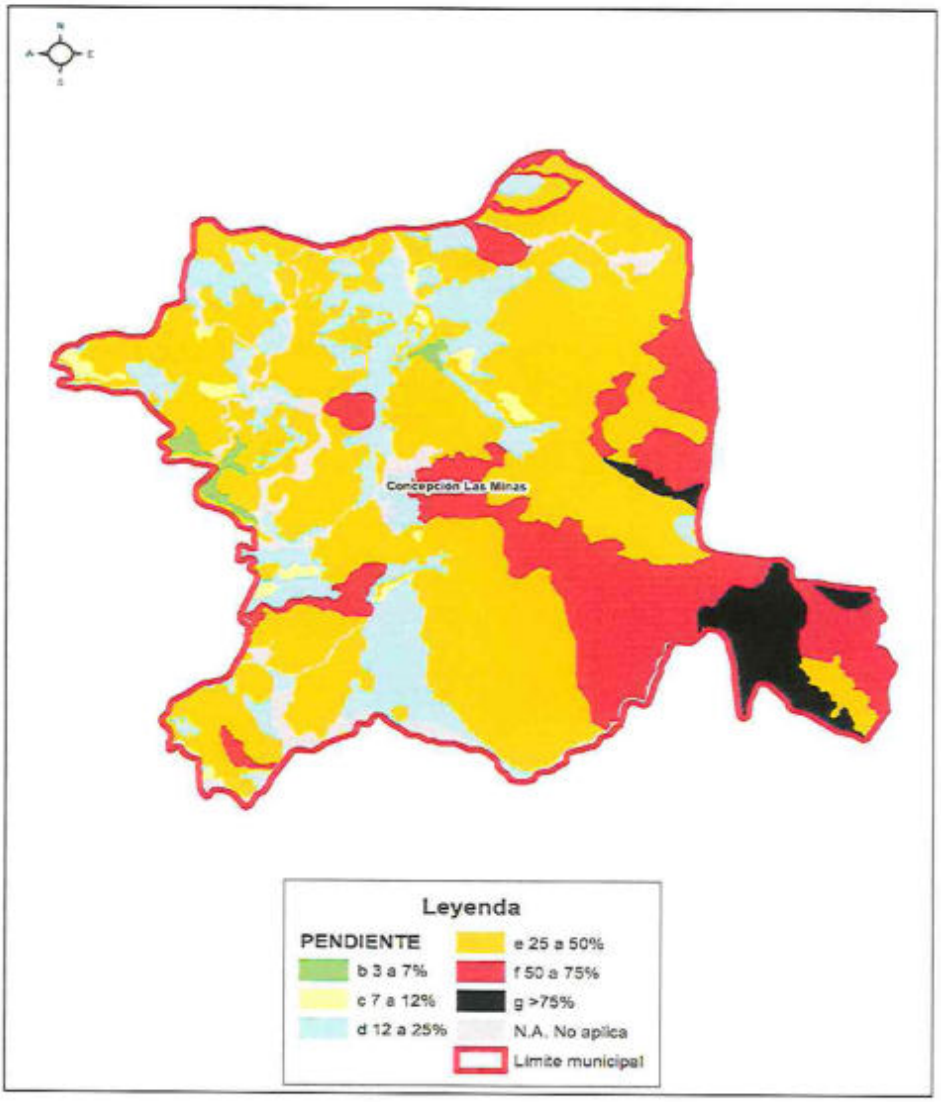

2- Apoyo técnico en la verificación de información fotointerpretada disponible para el departamento de Zacapa.

Apoyé técnicamente en la verificación de la fotointerpretación del departamento de Zacapa, se comprobaron en Google Earth las coordenadas de las líneas de vuelo 308 y 309, revisando las pendientes, y elevaciones.

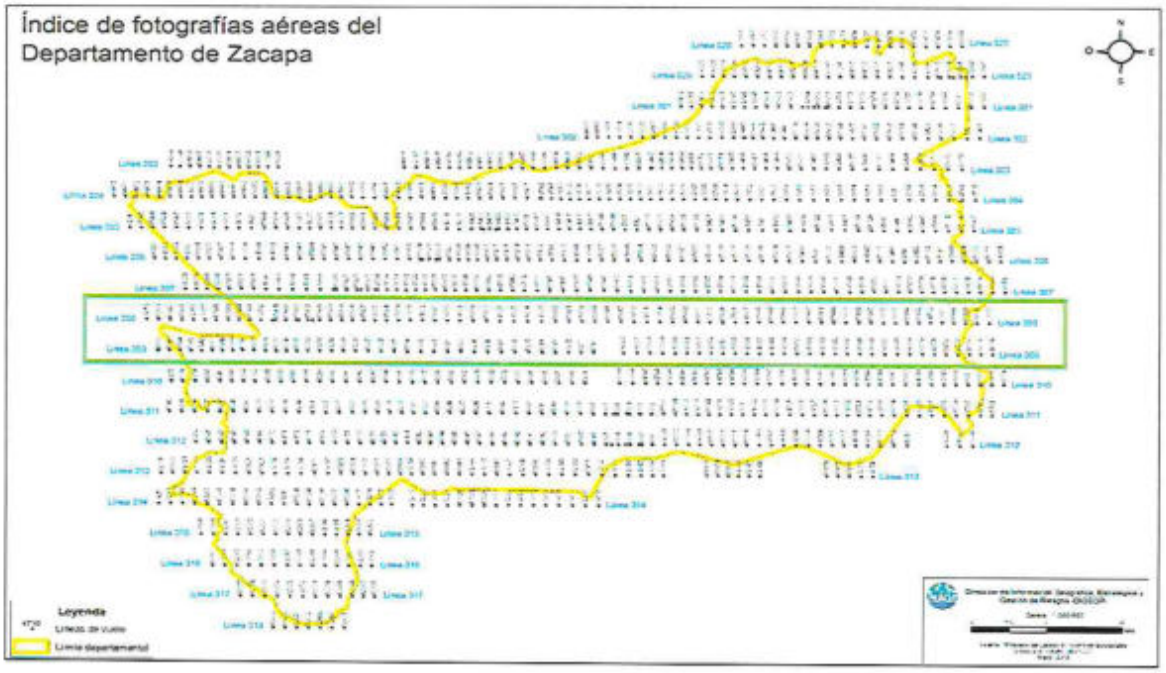

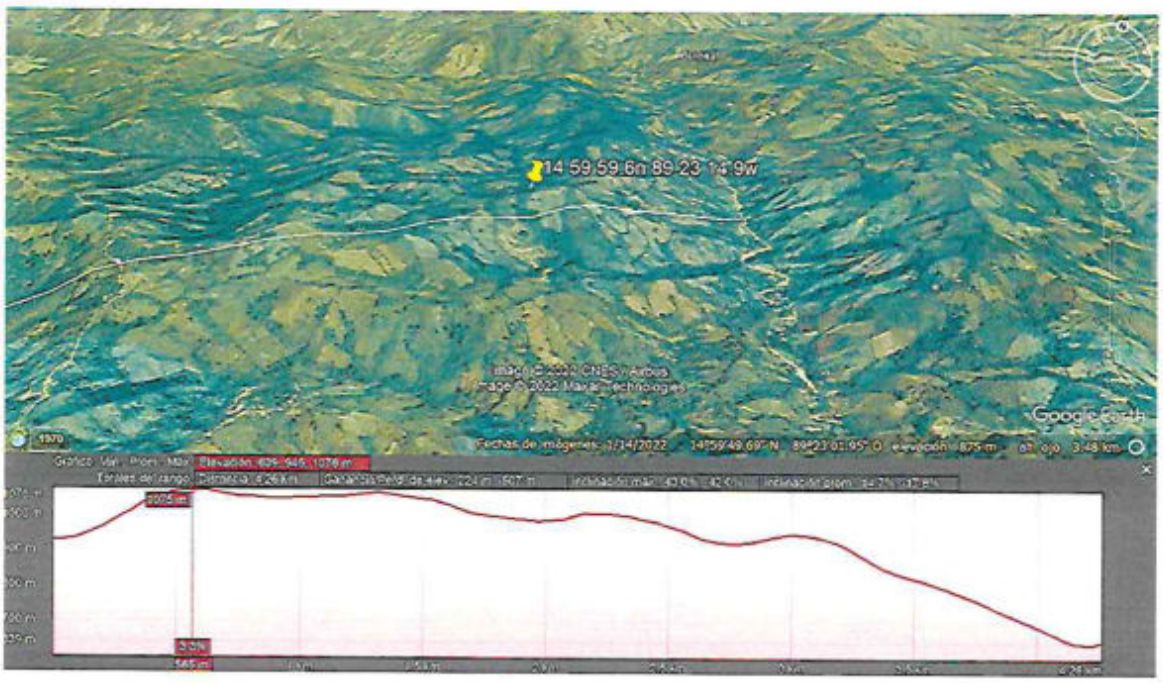

« 21ª Calle 10-58, zona 13 Aurora II, Guatemala, Centro América PBX: (502) 2462-8400 http://www.ric.gob.gt

Producto de la verificación en el área asignada, se observó los tres tipos de paisaje que presenta el mapa de geomorfología a nivel de paisaje de Zacapa, los cuales son la montaña fallada o de convergencia erosional, el pie de monte aluvio-diluvial, y el valle aluvial.

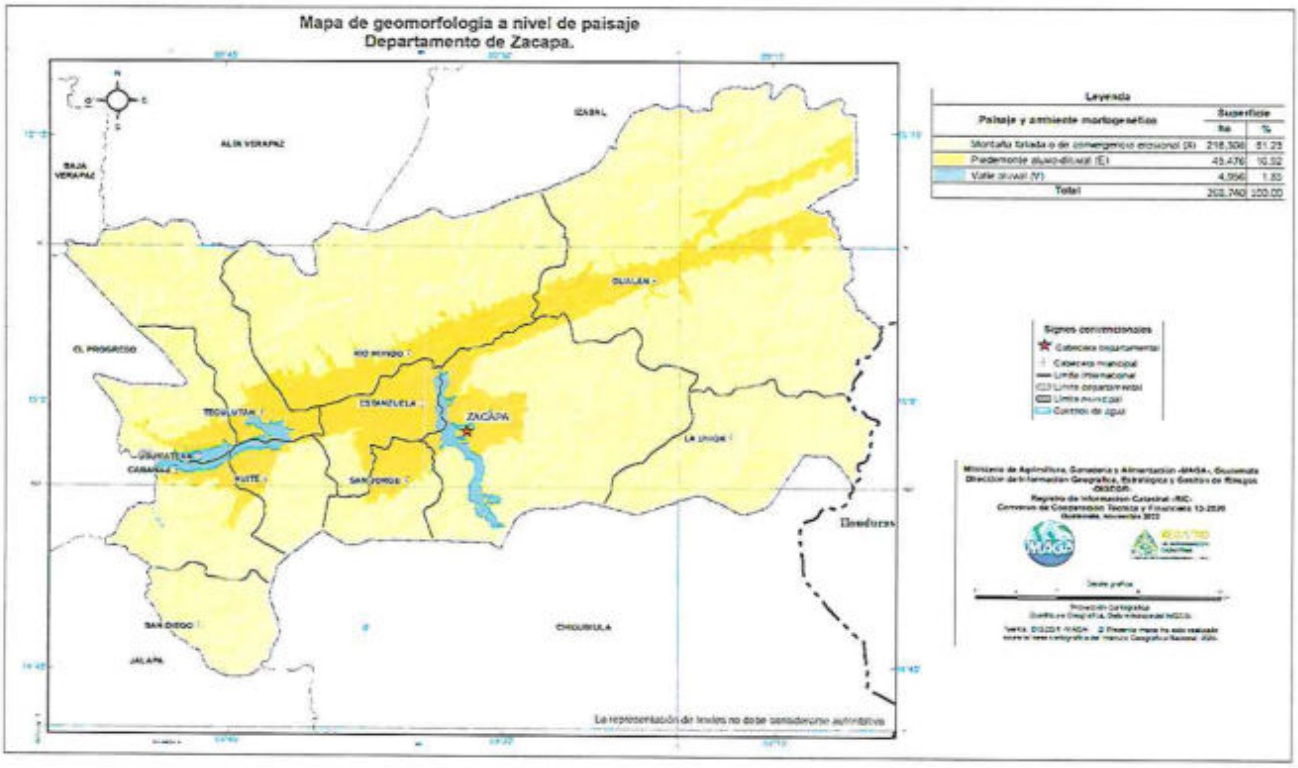

3. Apoyo técnico en la realización del trabajo de campo en el departamento de Chiquimula, lo cual incluye reconocimiento de suelos y generación de mapas municipales de proyección de observaciones.

Apoyé técnicamente para la generación del mapa municipal preliminar de distribución de observaciones en el municipio de San José La Arada, Chiquimula. Con las áreas de cada polígono geomorfológico, se procedió a calcular la cantidad de observaciones que corresponden a cada uno, de acuerdo con la metodología para el levantamiento de suelos, en donde, para las pendientes a, b, c, y d se realiza una observación cada 100 hectáreas; y para las pendientes e, f y g una cada 150 hectáreas; realizando un mínimo de 3 observaciones por polígono. Posteriormente en ArcGIS se genera el mapa preliminar con la densidad de observaciones.

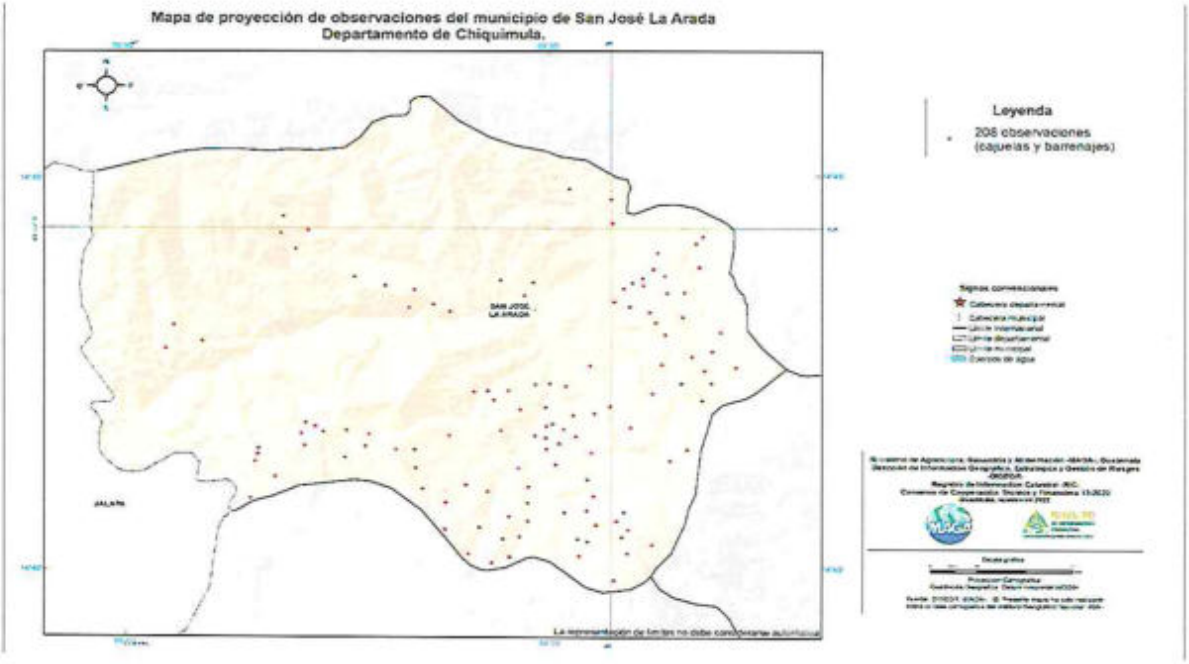

La cantidad de observaciones en el municipio de San José La Arada, está sujeto a una variación al momento que se unifiquen y analicen todos los polígonos en el departamento de Chiquimula, en donde se seleccionan aquellos con mejores accesos.

FIRMA: _____ Luis Carlos Ramírez Rodríguez Servicios Técnicos de Apoyo para Levantamiento de Suelos 2	**Vo.Bo.:** _____ Rafael López Salazar DIRECTOR DE INFORMACIÓN GEOGRÁFICA, ESTRATEGIA Y GESTIÓN DE RIESGOS DIGEGIR-MAGA
FIRMA: _____ Ing. Víctor Gonzalo López Guerrero Administrador de Convenio No. 13-2020 Responsable Técnico	FIRMA: _____ Ing. Juan Manuel Cano Herrera Gerente de Planificación y Cooperación Externa

« 21ª Calle 10-58, zona 13 Aurora II, Guatemala, Centro América PBX: (502) 2462-8400 http://www.ric.gob.gt

ORME MENSUAL
DICIEMBRE 2022
maxell
CD-R
80 min | 700
UIS CARLOS RAMIREZ

REGISTRO DE INFORMACIÓN CATASTRAL DE GUATEMALA
INFORME FINAL DE ACTIVIDADES

RENGLÓN PRESUPUESTARIO 029 "OTRAS REMUNERACIONES DEL PERSONAL TEMPORAL"	
NOMBRE DEL CONTRATISTA: LUIS CARLOS RAMÍREZ RODRÍGUEZ	**No. De Contrato**: MAGA-RIC-R-029-010-2022
NOMBRE DEL SERVICIO: Servicios Técnicos de Apoyo para Levantamiento de suelos 2.	**Dirección Municipal, Gerencia, Coordinación o Unidad:** Gerencia de Planificación y Cooperación Externa
Proyecto: Convenio MAGA–RIC-.	**Plazo del Contrato:** Del 5 de julio al 31 de diciembre 2022.

LISTADO DE ACTIVIDADES SEGÚN TDR DEL CONTRATO SUSCRITO	RESULTADOS OBTENIDOS
a) Apoyo técnico en el proceso de elaboración de mapas geomorfológicos que realiza la DIGEGR del MAGA en municipios del departamento de Chiquimula.	Debido a que la geomorfología estudia la génesis, evolución y composición de las formas del relieve, así como las causas y los efectos de las fuerzas, los procesos y los agentes que las formaron; en el municipio de Ipala, Chiquimula, se conformaron polígonos que se identifican con un símbolo, el cual indica el paisaje y su ambiente morfogenético, tipo de relieve, material geológico, forma del terreno y clase de pendiente, como parte del trabajo que se realiza para el reconocimiento de suelos en el lugar, con base en el Sistema de Clasificación Geomorfológica Aplicado a los Levantamientos de Suelos. Para generar los símbolos se ubicó la leyenda geológica, que tiene la mezcla de rocas que se encuentran en el área, para formar grupos geológicos, a los cuales se les coloca una simbología representada por una letra minúscula. Derivado de este material geológico se definieron los paisajes en el área y a su respectivo ambiente morfogenético. Dando origen, en esta etapa, a la primera letra del símbolo geomorfológico, es decir la del paisaje. Cada paisaje se deriva de expresiones, que fueron visualizadas con los sensores remotos de mapa de sombras (HILL) a doce metros y el DEM. Estos sensores remotos también fueron empleados para generar el mapa de pendientes. Luego con un ortomosaico, mapa

« 21ª Calle 10-58, zona 13 Aurora II, Guatemala, Centro América PBX: (502) 2462-8400 http://www.ric.gob.gt

	de sombras e imágenes satelitales en infrarrojo, se hicieron trazos para a gran escala, como también subdividiendo los polígonos con respecto a su material geológico y pendiente. Se procedió posteriormente a generar las formas del terreno, que son derivados de los diferentes ambientes que ha sido expuestos a lo largo del tiempo, y que generan ciertos patrones como por ejemplo en la Fila y Viga se puede encontrar una parte alta y plana que genera la cima, también se puede encontrar una ladera entre la cima y la base de la cumbre, y un escarpe que divide la misma estructura, pero con diferentes pendientes. Teniendo finalizado los procesos anteriores se procedió a generar el primer símbolo que es el símbolo geomorfológico. Posteriormente con el mapa de pendientes, todos los polígonos ya delimitados se le sobrepone el raster sobre los polígonos y se le da el porcentaje de pendientes que se visualiza en el área y de ser necesario se subdivide el mismo polígono por fases por pendientes que se encuentran. Allí ya generamos el último símbolo que es el símbolo geomorfológico con fases de pendientes. El símbolo geomorfológico, servirá para realizar el levantamiento de suelos en campo, teniendo un historial de los lugares a visitar con el número de observaciones programadas para el reconocimiento de suelos. Cuando hay tipos de relieve que tienen la misma letra que el material geológico, se escribe esa letra una vez, quedando en estos casos cuatro letras en el símbolo; como es el caso de alteritas de rocas ígneas extrusivas félsicas e intermedias y el tipo de relieve Colada de lava (MIOg). En el caso de los vallecitos, su dinámica es muy diferente al resto de tipos de relieve por ser depósitos aluvio-coluviales, por lo tanto, no presenta fases por pendiente y no se coloca en el símbolo. Producto de esta actividad se tienen generados los símbolos geomorfológicos del municipio de Ipala, del departamento de Chiquimula.

« 21ª Calle 10-58, zona 13 Aurora II, Guatemala, Centro América PBX: (502) 2462-8400 http://www.ric.gob.gt

	Apoyé técnicamente en la identificación del Paisaje y la geología de los municipios de San Jacinto y Olopa del departamento de Chiquimula. El paisaje geomorfológico se analizó y entendió mediante la observación en campo y a través de los productos de sensores remotos; con base en estas observaciones se interpretan e identifican las geoformas que componen el relieve y se realiza su delimitación en un mapa de geomorfología. El paisaje geomorfológico es definido como una amplia porción de terreno que corresponde a una repetición de uno o varios tipos de relieve genéticamente relacionados, o a una repetición de varios tipos de relieve de diferente génesis. En los municipios de San Jacinto y Olopa se observó y clasificó el paisaje de Montaña, el cual se caracteriza porque es de topografía con pendientes muy pronunciadas y con una altura mayor de 300 metros sobre el nivel de base del terreno, constituida por rocas de diverso origen y edad que fueron deformadas, fracturadas y levantadas hasta conformar cordilleras con altura de varios miles de metros respecto a otros paisajes, en Olopa también está presente el paisaje Piedemonte, identificándolo porque es una superficie terrestre de topografía accidentada de altura media, y se caracterizada por la repetición de colinas, lomas y cerros estructurales, generalmente de formas alargadas y cimas a alturas variables; y en San Jacinto también se encontró el paisaje Valle, éste último se identifica por ser una superficie alargada y plana, entre zonas circundantes de relieve más alto, que tienen como eje un cauce principal y donde la confluyen corrientes secundarias o red de drenaje. El Piedemonte que se encuentra en Olopa, y que se origina del paisaje montaña en Esquipulas; da inicio al monte que conduce al centro del municipio. En el Paisaje de montaña de Olopa, se observan formaciones de materiales sedimentarios muy diferentes a las expresiones ígneas y metamórficas. Los materiales geológicos son los productos minerales resultantes de la

« 21ª Calle 10-58, zona 13 Aurora II, Guatemala, Centro América PBX: (502) 2462-8400 http://www.ric.gob.gt

	alteración de las rocas y los sedimentos acumulados por los diferentes agentes físicos que actúan en el medio ambiente. Posteriormente, el material geológico que constituye las formaciones superficiales da lugar, en su parte externa a la formación y el desarrollo de los suelos. Por medio de las hojas geológicas a escala 1:50.000 y 1:250.000 se identifican las letras que describen el tipo de material presente en cada polígono o unidad cartográfica. Aquí, se encuentran los materiales que se presentaros al momento de hacer la columna estratigráfica. De esos materiales se realiza una agrupación de acuerdo con su edad, y origen y de una misma columna se pueden sacar diferentes materiales geológicos como es el caso del grupo Padre Miguel, porque este grupo tiene una mezcla de rocas sedimentarias, metamórficas e ígneas. Producto de esta actividad en los municipios de San Jacinto y Olopa del departamento de Chiquimula, se tienen los paisajes, con su respectivo material geológico. Apoyé técnicamente en la actualización de pendientes de los municipios de San José La Arada y Chiquimula del departamento de Chiquimula. Un mapa de pendientes identifica la diferencia del gradiente entre dos formas de relieve. Es decir, es una relación entre la distancia horizontal y la altitud entre dos puntos. Para crear un mapa de pendientes, se requiere generar un modelo de elevación digital a partir de curvas de nivel a cada 20 metros, que luego se procesaron para obtener un ráster con pixeles de 15 por 15 metros y se subdivide en 7 categorías, esto servirá como ayuda para la revisión de los tipos de relieve y formas del terreno que se pueden encontrar dentro de la zona de estudio. Las categorías de las pendientes son: ligeramente plana (0 – 3%), ligeramente inclinada (3 – 7%), moderadamente inclinada (7 – 12%), fuertemente inclinada (12 – 25%), ligeramente escarpadas (25 – 50%), moderadamente

« 21ª Calle 10-58, zona 13 Aurora II, Guatemala. Centro América PBX: (502) 2462-8400 http://www.ric.gob.gt

escarpadas (50 – 75%), y fuertemente escarpadas (> 75%). En los dos municipios se observa una amplia región con pendientes e y f que corresponden a ligeramente escarpadas (25 – 50%), y moderadamente escarpadas (50 – 75%). Este factor es utilizado en campo, junto con otros aspectos para analizar la relación suelo paisaje y poder clasificar de los diferentes tipos de suelos a encontrar. En el mapa de pendientes se observan áreas definidas sin pendiente, éstas están localizadas en los vallecitos y por lo tanto no hay presencia de erosión. La relación entre el relieve y forma del terreno permite crear el mapa de pendientes necesario para formar las unidades cartográficas de suelo y realizar el levantamiento de suelos. Producto de esta actividad se tienen actualizadas las pendientes de los municipios de San José La Arada y Chiquimula.

Apoyé técnicamente en la actualización de pendientes del municipio de Quezaltepeque del departamento de Chiquimula. El mapa de pendientes es una relación entre la distancia horizontal y la altitud entre dos puntos. Para crearlo, se generó un modelo de elevación digital a partir de curvas de nivel a cada 20 metros, que luego se procesaron para obtener un ráster con pixeles de 15 por 15 metros y se subdividieron en 7 categorías, esto sirvió como ayuda, para la revisión de los tipos de relieve y formas del terreno que en la zona de estudio. En el municipio, de acuerdo con las categorías de pendientes, se observa una amplia región con pendientes ligeramente escarpadas (25 – 50%); seguido por áreas con pendientes fuertemente inclinadas (12 – 25%) y moderadamente escarpadas (50 – 75%) que son las que predominantes en relación con la extensión de terreno que ocupan. Junto con otros aspectos, este dato se emplea para analizar en campo la relación suelo paisaje y poder clasificar de los diferentes tipos de suelos. En Quezaltepeque no se encuentran pendiente de 0 – 3% que

« 21ª Calle 10-58, zona 13 Aurora II, Guatemala, Centro América PBX: (502) 2462-8400 http://www.ric.gob.gt

	corresponde a ligeramente planas. En el mapa se observan áreas definidas sin pendiente, éstas están localizadas en los vallecitos y por lo tanto no hay presencia de erosión. Las unidades cartográficas de suelos y la programación del levantamiento de suelos en campo se trabajan en función del mapa de pendientes, el cual es creado a raíz de la relación entre el relieve y la forma del terreno. Producto de esta actividad cuenta con el mapa de pendientes del municipio de Quezaltepeque actualizado. Apoyé técnicamente en la actualización de pendientes del municipio de Esquipulas del departamento de Chiquimula. El mapa de pendientes es una relación entre la distancia horizontal y la altitud entre dos puntos. Para crearlo, se generó un modelo de elevación digital a partir de curvas de nivel a cada 20 metros, que luego se procesaron para obtener un ráster con pixeles de 15 por 15 metros y se subdividieron en 7 categorías, esto sirvió como ayuda, para la revisión de los tipos de relieve y formas del terreno que en la zona de estudio. En el municipio, de acuerdo con las categorías de pendientes, se observa una amplia región con pendientes ligeramente escarpadas (25 – 50%); seguido por áreas con pendientes fuertemente inclinadas (12 – 25%) que son las que predominantes en relación con la extensión de terreno que ocupan. Junto con otros aspectos, este dato se emplea para analizar en campo la relación suelo paisaje y poder clasificar de los diferentes tipos de suelos. Las unidades cartográficas de suelos y la programación del levantamiento de suelos en campo se trabajan en función del mapa de pendientes, el cual es creado a raíz de la relación entre el relieve y la forma del terreno. Producto de esta actividad cuenta con el mapa de pendientes del municipio de Esquipulas actualizado. Apoyé técnicamente en la actualización de

« 21ª Calle 10-58, zona 13 Aurora II, Guatemala, Centro América PBX: (502) 2462-8400 http://www.ric.gob.gt

	pendientes del municipio de Concepción Las Minas del departamento de Chiquimula. El mapa de pendientes es una relación entre la distancia horizontal y la altitud entre dos puntos. Para crearlo, se generó un modelo de elevación digital a partir de curvas de nivel a cada 20 metros, que luego se procesaron para obtener un ráster con pixeles de 15 por 15 metros y se subdividieron en 7 categorías, esto sirvió como ayuda, para la revisión de los tipos de relieve y formas del terreno que en la zona de estudio. En el municipio, de acuerdo con las categorías de pendientes, se observa una amplia región con pendientes ligeramente escarpadas (25 – 50%); seguido por áreas con pendientes fuertemente inclinadas (12 – 25%) y moderadamente escarpadas (50 – 75%) que son las que predominan en relación con la extensión de terreno que ocupan. Junto con otros aspectos, este dato se emplea para analizar en campo la relación suelo paisaje y poder clasificar de los diferentes tipos de suelos. Las unidades cartográficas de suelos y la programación del levantamiento de suelos en campo se trabajan en función del mapa de pendientes, el cual es creado a raíz de la relación entre el relieve y la forma del terreno. Producto de esta actividad cuenta con el mapa de pendientes del municipio de Concepción Las Minas actualizado.
b) Apoyo técnico en recolectar información de la temática de suelos que disponga el departamento de Chiquimula, que servirá para la etapa del levantamiento de suelos correspondiente.	Apoyé técnicamente en la recolección de información digital de imágenes satelitales, para obtener un mapa de pendientes por medio del modelo digital de elevación, en donde, de siete variables seis se encuentran dentro del municipio de Quezaltepeque. Producto de esta actividad se tienen actualizadas las pendientes que se encontraron dentro del departamento, usando como referencia el Sistema de Clasificación Geomorfológica aplicado a los Levantamientos de Suelos. Apoyé técnicamente en la recolección de información digital de imágenes satelitales, para

« 21ª Calle 10-58, zona 13 Aurora II, Guatemala, Centro América PBX: (502) 2462-8400 http://www.ric.gob.gt

	obtener un mapa de pendientes por medio del modelo digital de elevación, en donde, de siete variables todas se encuentran dentro del municipio de Esquipulas. Producto de esta actividad se tienen actualizadas las pendientes que se encontraron dentro del departamento, usando como referencia el Sistema de Clasificación Geomorfológica aplicado a los Levantamientos de Suelos. Apoyé técnicamente en la actualización de información y entrega de las fichas municipales de los municipios de Jocotán, Camotán y Olopa, del departamento de Chiquimula; las cuales contienen las características geográficas y biofísicas, zonas de vida, riesgos agroclimáticos, caracterización productiva y las síntesis de las potencialidades y limitaciones del departamento. Producto de esta actividad se tiene información servirá para la etapa del levantamiento de suelos.
c) Apoyo técnico en la verificación de información fotointerpretada disponible para el departamento de Zacapa.	Apoyé técnicamente en la verificación de la fotointerpretación del departamento de Zacapa, se comprobaron en Google Earth las coordenadas de las líneas de vuelo 308 y 309, revisando las pendientes, y elevaciones. Producto de la verificación en el área asignada, se observó los tres tipos de paisaje que presenta el mapa de geomorfología a nivel de paisaje de Zacapa, los cuales son la montaña fallada o de convergencia erosional, el pie de monte aluvio-diluvial, y el valle aluvial.
d) Apoyo técnico en la realización del trabajo de campo en el departamento de Chiquimula, lo cual incluye reconocimiento de suelos y generación de mapas municipales de proyección de observaciones.	Apoyé técnicamente para la generación del mapa municipal preliminar de distribución de observaciones en el municipio de San José La Arada, Chiquimula. Con las áreas de cada polígono geomorfológico, se procedió a calcular la cantidad de observaciones que corresponden a cada uno, de acuerdo con la metodología para el levantamiento de suelos, en donde, para las pendientes a, b, c, y d se realiza una observación cada 100 hectáreas; y para las pendientes e, f y g una cada 150 hectáreas; realizando un mínimo de 3 observaciones por polígono. Posteriormente en

« 21ª Calle 10-58, zona 13 Aurora II, Guatemala, Centro América PBX: (502) 2462-8400 http://www.ric.gob.gt

	ArcGIS se genera el mapa preliminar con la densidad de observaciones. La cantidad de observaciones en el municipio de San José La Arada, está sujeto a una variación al momento que se unifiquen y analicen todos los polígonos en el departamento de Chiquimula, en donde se seleccionan aquellos con mejores accesos. Producto de esta actividad, se tiene el mapa con la distribución preliminar de observaciones en el municipio de San José La Arada.
e) Apoyo técnico en otras actividades que estén en el campo de su competencia que le sean requeridas por el Director de DIGEGR-MAGA.	No se efectuó ninguna actividad relacionada a este término, por no ser requerida.

FIRMA: _____ Luis Carlos Ramírez Rodríguez Servicios Técnicos de Apoyo para Levantamiento de Suelos 2	**Vo. Bo.:** _____ Carlos Rafael López Salazar DIRECTOR DE INFORMACIÓN GEOGRÁFICA, ESTRATÉGICA Y GESTIÓN DE RIESGOS DIGEGR-MAGA
Vo. Bo.: _____ Ing. Juan Manuel Cano Herrera Gerente de Planificación y Cooperación Externa	**Vo. Bo.:** _____ Ing. Víctor Gonzalo López Guerrero Administrador de Convenio No. 13-2020 Responsable Técnico

Aprobado: _____
Lic. Jorge Mario Ramos Galindo
Coordinador de Recursos Humanos
REGISTRO DE INFORMACIÓN CATASTRAL DE GUATEMALA

« 21ª Calle 10-58, zona 13 Aurora II, Guatemala, Centro América PBX: (502) 2462-8400 http://www.ric.gob.gt

REGISTRO DE INFORMACIÓN CATASTRAL
Construyendo la seguridad jurídica de la tierra

Guatemala 30 de Diciembre del 2022

Licenciado
Jorge Mario Ramos Galindo
Coordinador de Recursos Humanos
Registro de Información Catastral de Guatemala
Presente.

Estimado Lic. Ramos:

Me es grato dirigirme a usted con el propósito de extender la presente **CARTA DE ACEPTACIÓN** del resultado final de la prestación del servicio contratado.

En virtud del párrafo anterior me permito informar que, según el plazo de Vigencia del Contrato No. **MAGA-RIC-R-029-010-2022** del contratista: **LUIS CARLOS RAMÍREZ RODRÍGUEZ** quien prestó sus Servicios **Técnicos.** Recibí a entera satisfacción los Servicios o Productos establecidos en dicho contrato, por lo tanto, confirmo el cumplimiento de las actividades asignadas en su contratación.

Sin otro particular me suscribo de usted.

Atentamente.

Rafael López Salazar
DIRECTOR DE INFORMACIÓN GEOGRÁFICA, ESTUDIOS Y GESTIÓN DE RIESGOS
DIGEGR-MAGA

MAGA
MINISTERIO DE AGRICULTURA GANADERÍA Y ALIMENTACIÓN

Vo.Bo.:_____
Nombre del Supervisor
Puesto del Supervisor
(Si posee sello colocar únicamente Sello y Firma)

Vo.Bo._____
Nombre de Director Municipal, Gerente, Coordinador o Encargado
Puesto
(Si posee sello colocar únicamente Sello y Firma)

Ing. Juan Manuel Cano Herrera
Gerente de Planificación y Cooperación Externa
Registro de Información Catastral de Guatemala

REGISTRO DE INFORMACIÓN CATASTRAL
Construyendo la seguridad jurídica de la tierra

Guatemala 13 de diciembre del 2022

Licenciado
Jorge Mario Ramos Galindo
Coordinador de Recursos Humanos
Registro de Información Catastral de Guatemala
Presente.

Estimado Lic. Ramos:

Me es grato dirigirme a usted con el propósito de extender la presente **CARTA DE ACEPTACIÓN** del resultado final de la prestación del servicio contratado.

En virtud del párrafo anterior me permito informar que, según el plazo de Vigencia del Contrato No. **MAGA-RIC-R-029-010-2022** del contratista: **LUIS CARLOS RAMÍREZ RODRÍGUEZ** quien prestó sus Servicios **Técnicos.** Recibí a entera satisfacción los Servicios o Productos establecidos en dicho contrato, por lo tanto, confirmo el cumplimiento de las actividades asignadas en su contratación.

Sin embargo, se hace la aclaración que no se efectuaron algunas actividades establecidas en los términos de referencia, por no ser requeridas en el cumplimiento de las mismas.

Sin otro particular me suscribo de usted.

Atentamente.

Vo.Bo.:_____
Nombre del Supervisor
Puesto del Supervisor
(Si posee sello colocar únicamente Sello y Firma)

Ing. Juan Manuel Cano Herrera
Gerente de Planificación

Vo.Bo._____
Nombre de Director Municipal, Gerente, Coordinador o Encargado
Puesto
(Si posee sello colocar únicamente Sello y Firma)

INFORME FINA
IAGA-RIC-R-029-010-202
maxell
CD-R
80 min 700
UIS CARLOS RAMIRE
-DICIEMB

REGISTRO DE INFORMACIÓN CATASTRAL
Construyendo la seguridad jurídica de la tierra

REGISTRO DE INFORMACIÓN CATASTRAL DE GUATEMALA
INFORME MENSUAL DE ACTIVIDADES

RENGLÓN PRESUPUESTARIO 029 "OTRAS REMUNERACIONES DEL PERSONAL TEMPORAL"	
NOMBRE DEL CONTRATISTA: MANUEL DE JESUS TUM CANTO	**No. De Contrato**: MAGA-RIC-R-029-011-2022.
NOMBRE DEL SERVICIO: SERVICIOS PROFESIONALES EN SUELOS 2.	**Dirección Municipal, Gerencia, Coordinación o Unidad:** Gerencia de Planificación y Cooperación Externa
Proyecto: CONVENIO MAGA-RIC.	**Periodo:** Diciembre de 2022.

ACTIVIDADES REALIZADAS

1. **Apoyo profesional en el proceso de elaboración de Mapas Geomorfológicos que realiza la DIGEGR del MAGA en los municipios del departamento de Chiquimula.**

   Se apoyó en la revisión y ajuste de los códigos geomorfológicos correspondientes a cada polígono delineado de la capa geomorfológica municipio de Concepción Las Minas, del departamento de Chiquimula; se analizó la información correspondiente a cada componente del símbolo geomorfológico, utilizando la hoja electrónica Excel, con base en el Sistema de Clasificación Geomorfológica Aplicado a los Levantamientos de Suelos.

   La revisión del código geomorfológico consistió en analizar la correlación entre el paisaje, ambiente morfogenético, tipo de relieve, forma del terreno, pendiente del terreno y su relación con el material geológico del área.

   Se analizaron los códigos geomorfológicos y la información correspondiente de los 182 polígonos revisados, para verificar la correlación entre cada componente del símbolo geomorfológico, en un área total de 160 Km2.

   A continuación, se presenta un fragmento como ejemplo de la tabla de geomorfología del municipio de Concepción Las Minas, con información del área analizada y los resultados de la revisión del código geomorfológico con aspectos que forman parte de la geomorfología del departamento de Chiquimula y que sirven de base para la planificación de la etapa de campo y la elaboración de observaciones de identificación (cajuelas) y de comprobación (barrenajes), del estudio de suelos del departamento mencionado.

« 21ª Calle 10-58, zona 13 Aurora II, Guatemala, Centro América PBX: (502) 2462-8400 http://www.ric.gob.gt

Fragmento de los códigos geomorfológicos revisados, del municipio de Concepción Las Minas, departamento de Chiquimula, que corresponde al paisaje de Montaña.

Ambiente morfogenético	Tipo de relieve	Material geológico	Forma del terreno	Simbolo	Pendiente	Simbolo final
Denudacional	Loma	Alteritas de rocas ígneas extrusivas máficas	Ladera	MLfL	d	MLfLd
					e	MLfLe
					f	MLfLf
		Alteritas de rocas metamórficas de protolito sedimentario	Cima	MFmC	c	MFmCc
			Ladera	MFmL	e	MFmLe
				MLmL	d	MLmLd
					e	MLmLe
		Alteritas de rocas sedimentarias carbonatadas	Ladera	MLsL	d	MLsLd
		Alteritas de rocas sedimentarias clásticas arenosas - conglomeráticas	Ladera	MLaL	d	MLaLd
					e	MLaLe
		Alteritas de rocas volcanoclásticas	Ladera	MLtL	d	MLtLd
					e	MLtLe
		Alteritas de rocas volcanosedimentarias	Cima	MLvC	c	MLvCc
			Ladera	MLvL	c	MLvLc
					d	MLvLd
					e	MLvLe
					f	MLvLf

2. Apoyo profesional en recolectar información de la temática de suelos que disponga el departamento de Chiquimula, que servirá para la etapa del levantamiento de suelos correspondiente.

Se realizó la revisión del código geomorfológico, lo cual consistió en analizar la correlación entre el paisaje, ambiente morfogenético, tipo de relieve, forma del terreno y pendiente del terreno, recolectando y utilizando información satelital (Google Earth Pro), sistemas de información geográfica, hojas cartográficas a escala 1:50,000, imágenes aéreas foto-interpretadas y orto fotos del municipio de Concepción Las Minas, del departamento de Chiquimula que servirán de base para la etapa de campo del estudio de suelos de dicho departamento. A continuación, se presenta una imagen del área analizada.

« 21ª Calle 10-58, zona 13 Aurora II, Guatemala, Centro América PBX: (502) 2462-8400 http://www.ric.gob.gt

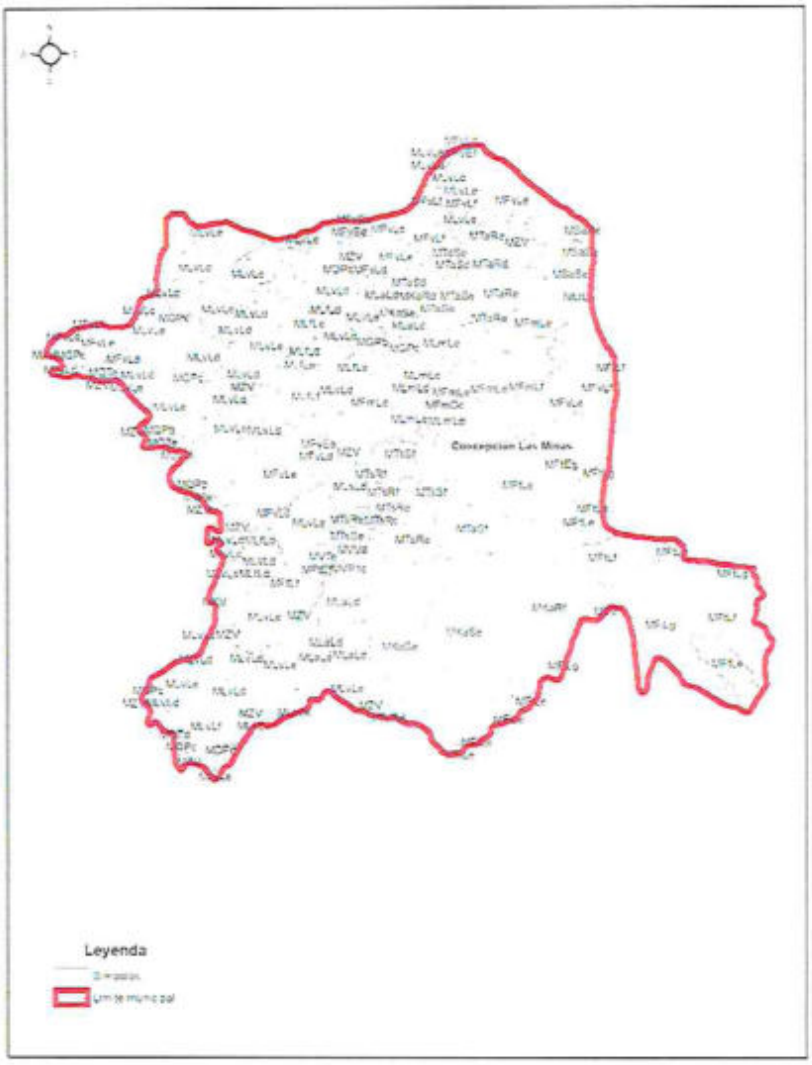

Mapa de los códigos geomorfológicos revisados, del municipio de Concepción Las Minas, del departamento de Chiquimula.

3. **Apoyo profesional en la verificación de información foto-interpretada disponible para el departamento de Zacapa.**

   Se apoyó en la verificación de la información generada de la fotointerpretación de 3 líneas de vuelo que incluyen 101 fotografías aéreas del departamento de Zacapa identificando paisaje, ambiente morfogenético, relieve, forma del terreno y pendiente.

« 21ª Calle 10-58, zona 13 Aurora II, Guatemala, Centro América PBX: (502) 2462-8400 http://www.ric.gob.gt

Tabla de fotografías verificadas del departamento de Zacapa

LINEA DE VUELO	No. FOTOS		
	FOTOINTERPRETADAS	NO FOTOINTERPRETADAS	TOTAL
305	35	41	76
306	34	37	71
307	32	40	72

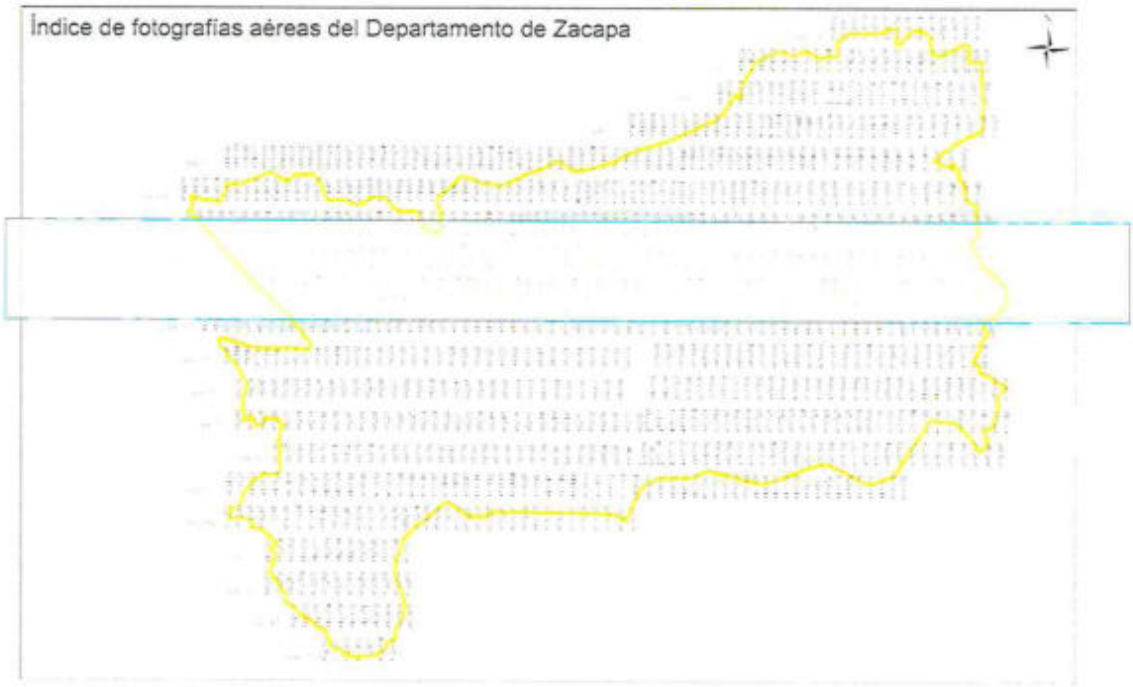

Índice de fotografías revisadas del departamento de Zacapa

4. **Apoyo profesional en la realización del trabajo de campo en el departamento de Chiquimula, lo cual incluye reconocimiento de suelos y generación de mapas municipales de proyección de observaciones.**

   Se generó el mapa de proyección de observaciones del municipio de Olopa para la planificación del reconocimiento de suelos del departamento de Chiquimula.

« 21ª Calle 10-58, zona 13 Aurora II, Guatemala, Centro América PBX: (502) 2462-8400 http://www.ric.gob.gt

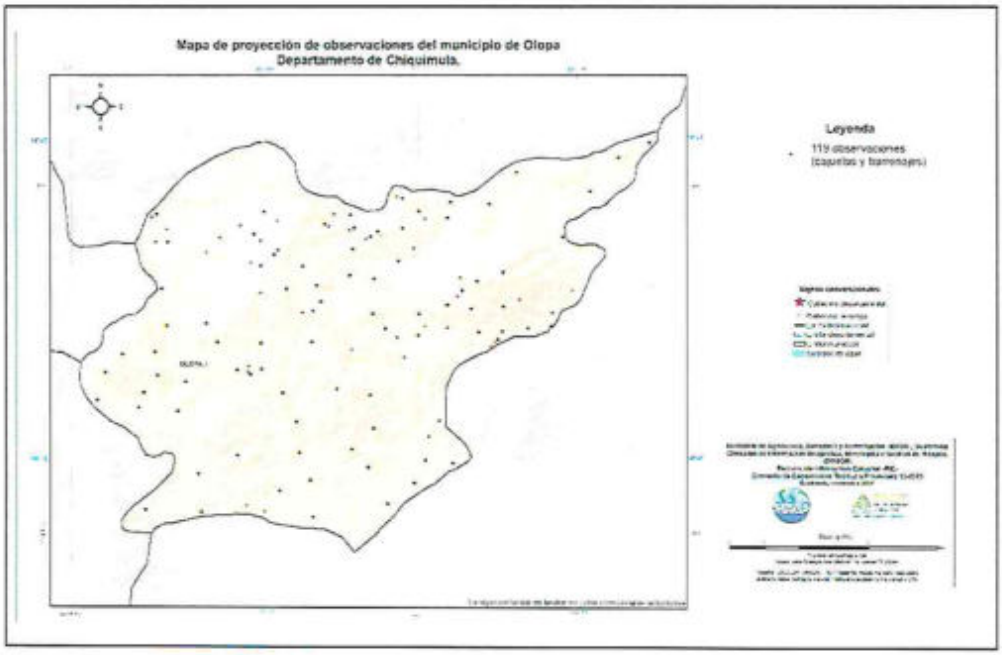

Mapa de puntos para la descripción de suelos del municipio de Olopa, departamento de Chiquimula

FIRMA: _____ Manuel de Jesús Tum Canto Servicios Profesionales en Suelos 2 Ingeniero Agrónomo	**Vo. Bo:** _____ Oscar Rafael López Calderón DIRECTOR DE INFORMACIÓN GEOGRÁFICA, ESTRATEGIAS Y GESTIÓN DE RIESGOS DIGEGR-MAGA
FIRMA: _____ Ing. Victor Gonzalo López Guerrero Administrador de Convenio No.13-2020 Responsable técnico.	**FIRMA:** _____ Ing. Juan Manuel Cano Herrera Gerente de Planificación y Cooperación Externa

INFORME DICIEMBRE
maxell
CD-R
80 min
MANUEL TUM
2022

REGISTRO DE INFORMACIÓN CATASTRAL
Construyendo la seguridad jurídica de la tierra

REGISTRO DE INFORMACIÓN CATASTRAL DE GUATEMALA
INFORME FINAL DE ACTIVIDADES

RENGLÓN PRESUPUESTARIO 029 "OTRAS REMUNERACIONES DEL PERSONAL TEMPORAL" CONTRATO DE SERVICIOS PROFESIONALES	
NOMBRE DEL CONTRATISTA: Manuel de Jesús Tum Canto	**No. De Contrato:** MAGA-RIC-R-029-011-2022.
NOMBRE DEL SERVICIO: Servicios Profesionales en Suelos 2	**Dirección Municipal, Gerencia, Coordinación o Unidad:** Gerencia de Planificación y Cooperación Externa
Proyecto: CONVENIO MAGA-RIC	**Plazo del Contrato:** Del 5 de Julio al 31 de diciembre de 2022

LISTADO DE ACTIVIDADES SEGÚN TDR DEL CONTRATO SUSCRITO	RESULTADOS OBTENIDOS
a) **Apoyo profesional en el proceso de elaboración de Mapas Geomorfológicos que realiza la DIGEGR del MAGA en los municipios del departamento de Chiquimula.**	Apoyé en el análisis de 213 polígonos para la determinación de la pendiente como elemento de la geomorfología del municipio de Chiquimula, lo cual servirá como base para la distribución de puntos de muestreo para la descripción de suelos (cajuelas y barrenajes) Apoye en la elaboración del mapa de pendientes que representa la distribución de áreas planas, inclinadas y muy inclinadas y se utiliza como un elemento para la conformación de unidades geomorfológicas las cuales servirán para planificar la etapa de reconocimiento de suelos a nivel de cajuelas y barrenajes en el municipio de Ipala, del departamento de Chiquimula. Se apoyó en la elaboración de mapas de los municipios de San Jacinto y Olopa, del departamento de Chiquimula, en los cuales se revisó la actualización geomorfológica y la homologación con el Sistema de Clasificación Geomorfológica Aplicado a los Levantamientos de Suelos, relacionada con el tipo de relieve y del relieve se analizaron los aspectos relación de la Geología con el tipo de relieve y el ajuste con el límite de materiales sedimentarios. También se analizó el tema de la forma del terreno y de la forma del terreno se analizaron los aspectos de ajuste de límite entre polígonos y unidades geomorfológicas, además la correlación de la forma del terreno con el tipo de relieve. Se analizó la relación del paisaje, ambiente morfogenético, relieve, forma del terreno y material geológico en 173 polígonos, para verificar los límites entre polígonos y unidades geomorfológicas.

« 21ª Calle 10-58, zona 13 Aurora II, Guatemala, Centro América PBX: (502) 2462-8400 http://www.ric.gob.gt

Del municipio de Olopa se identificaron nueve tipos de relieve y trece formas del terreno, en un área total de 42,483 hectáreas.

Del municipio de San Jacinto se identificaron siete tipos de relieve y doce formas del terreno, en un área total de 26,157 hectáreas.

Se apoyó en la revisión y ajuste de los códigos geomorfológicos correspondientes a cada polígono delineado del municipio de Quezaltepeque, del departamento de Chiquimula; se analizó la información del símbolo geomorfológico, utilizando la hoja electrónica Excel, con base en el Sistema de Clasificación Geomorfológica Aplicado a los Levantamientos de Suelos.

La revisión del código geomorfológico consistió en analizar la correlación entre el paisaje, ambiente morfogenético, tipo de relieve, forma del terreno, pendiente del terreno y su relación con el material geológico del área.

Se analizaron 245 polígonos, para verificar la correlación entre cada componente del símbolo geomorfológico, en un área total de 236 Km2.

Se apoyó en la revisión y ajuste de los códigos geomorfológicos correspondientes a cada polígono delineado de la capa geomorfológica municipio de Esquipulas, del departamento de Chiquimula; se analizó la información correspondiente a cada componente del símbolo geomorfológico, utilizando la hoja electrónica Excel, con base en el Sistema de Clasificación Geomorfológica Aplicado a los Levantamientos de Suelos.

La revisión del código geomorfológico consistió en analizar la correlación entre el paisaje, ambiente morfogenético, tipo de relieve, forma del terreno, pendiente del terreno y su relación con el material geológico del área.

Se analizaron los códigos geomorfológicos y la información correspondiente de 439 polígonos, para verificar la correlación entre cada componente del símbolo geomorfológico, en un área total de 532 Km2.

Se apoyó en la revisión y ajuste de los códigos geomorfológicos correspondientes a cada polígono delineado de la capa geomorfológica municipio de Concepción Las Minas, del departamento de Chiquimula; se analizó la información correspondiente a cada componente del símbolo geomorfológico, utilizando la hoja electrónica Excel, con base en el Sistema de Clasificación Geomorfológica Aplicado a los

	Levantamientos de Suelos. La revisión del código geomorfológico consistió en analizar la correlación entre el paisaje, ambiente morfogenético, tipo de relieve, forma del terreno, pendiente del terreno y su relación con el material geológico del área. Se analizaron los códigos geomorfológicos y la información correspondiente de los 182 polígonos revisados, para verificar la correlación entre cada componente del símbolo geomorfológico, en un área total de 160 Km2.
b) **Apoyo profesional en recolectar información de la temática de suelos que disponga el departamento de Chiquimula, que servirá para la etapa del levantamiento de suelos correspondiente.**	Se realizó la recolección y revisión del tipo de relieve y forma del terreno utilizando información satelital (Google Earth Pro) sistemas de información geográfica, hojas cartográficas, imágenes aéreas foto-interpretadas y orto fotos de los municipios de San Jacinto y Olopa, del departamento de Chiquimula. A continuación se presente el área analizada. Se realizó la recolección y revisión del código geomorfológico, consistió en analizar la correlación entre el paisaje, ambiente morfogenético, tipo de relieve, forma del terreno, pendiente del terreno, utilizando información satelital (Google Earth Pro) sistemas de información geográfica, hojas cartográficas, imágenes aéreas foto-interpretadas y orto fotos del municipio de Quezaltepeque, del departamento de Chiquimula que servirán de base para la etapa de campo del estudio de suelos del departamento de Chiquimula. A continuación, se presenta una imagen del área analizada. Se realizó la recolección y revisión del código geomorfológico, lo cual consistió en analizar la correlación entre el paisaje, ambiente morfogenético, tipo de relieve, forma del terreno y pendiente del terreno, recolectando y utilizando información satelital (Google Earth Pro), sistemas de información geográfica, hojas cartográficas a escala 1:50,000, imágenes aéreas foto-interpretadas y orto fotos del municipio de Esquipulas, del departamento de Chiquimula que servirán de base para la etapa de campo del estudio de suelos de dicho departamento. A continuación, se presenta una imagen del área analizada. Se realizó la recolección y revisión del código geomorfológico, lo cual consistió en analizar la correlación entre el paisaje, ambiente morfogenético, tipo de relieve, forma del terreno y pendiente del terreno, recolectando y utilizando información satelital (Google Earth Pro), sistemas de información geográfica, hojas cartográficas a escala 1:50,000, imágenes aéreas foto-interpretadas y orto fotos del municipio de Concepción Las Minas, del departamento de Chiquimula que servirán de base para la etapa de campo del estudio de suelos de dicho departamento. A continuación, se presenta una imagen del área analizada.

« 21ª Calle 10-58, zona 13 Aurora II, Guatemala, Centro América PBX: (502) 2462-8400 http://www.ric.gob.gt

c) **Apoyo profesional en la verificación de información fotointerpretada disponible para el departamento de Zacapa.**	Se apoyó en la verificación de la información generada de la fotointerpretación de 3 líneas de vuelo que incluyen 101 fotografías aéreas del departamento de Zacapa identificando paisaje, ambiente morfogenético, relieve, forma del terreno y pendiente.
d) **Apoyo profesional en la realización del trabajo de campo en el departamento de Chiquimula, lo cual incluye reconocimiento de suelos y generación de mapas municipales de proyección de observaciones.**	Se generó el mapa de proyección de observaciones del municipio de Olopa para la planificación del reconocimiento de suelos del departamento de Chiquimula.
e) **Apoyo profesional en otras actividades que estén en el campo de su competencia que le sean requeridas por el Director de DIGEGR-MAGA.**	No se efectuó ninguna actividad relacionada a este término por no ser requerida.

FIRMA: _____
Manuel de Jesús Tum Canto
Servicios Profesionales en Suelos 2
Ingeniero Agrónomo en Sistemas de Producción Agrícola

Vo. Bo.: _____
Rafael López Salazar
DIRECTOR DE INFORMACIÓN GEOGRÁFICA, ESTRATÉGICA Y GESTIÓN DE RIESGOS
DIGEGR-MAGA
MINISTERIO DE AGRICULTURA GANADERÍA Y ALIMENTACIÓN

Vo. Bo.: _____
Ing. Víctor Gonzalo López Guerrero
Administrador de Convenio No.13-2020/
Responsable técnico.

Aprobado: _____
Ing. Juan Manuel Cano Herrera
Gerente de Planificación y Cooperación Externa

Aprobado: _____
Lic. Jorge Mario Ramos Galindo
Coordinador de Recursos Humanos
Coordinador de Recursos Humanos
REGISTRO DE INFORMACIÓN CATASTRAL DE GUATEMALA

« 21ª Calle 10-58, zona 13 Aurora II, Guatemala, Centro América PBX: (502) 2462-8400 http://www.ric.gob.gt

REGISTRO DE INFORMACIÓN CATASTRAL
Construyendo la seguridad jurídica de la tierra

Guatemala 30 de Diciembre del 2022

Licenciado
Jorge Mario Ramos Galindo
Coordinador de Recursos Humanos
Registro de Información Catastral de Guatemala
Presente.

Estimado Lic. Ramos:

Me es grato dirigirme a usted con el propósito de extender la presente **CARTA DE ACEPTACIÓN** del resultado final de la prestación del servicio contratado.

En virtud del párrafo anterior me permito informar que, según el plazo de Vigencia del Contrato No. **MAGA-RIC-R-029-011-2022** del contratista: **MANUEL DE JESÚS TUM CANTO** quien prestó sus Servicios **Profesionales.** Recibí a entera satisfacción los Servicios o Productos establecidos en dicho contrato, por lo tanto, confirmo el cumplimiento de las actividades asignadas en su contratación.

Sin otro particular me suscribo de usted.

Atentamente.

Rafael López Salazar
INFORMACIÓN GEOGRÁFICA,
GESTIÓN DE RIESGOS
-MAGA

MAGA
MINISTERIO DE AGRICULTURA
GANADERÍA Y ALIMENTACIÓN

Vo.Bo._____
Nombre del Supervisor
Puesto del Supervisor
(Si posee sello colocar únicamente Sello y Firma)

Vo.Bo._____
Nombre de Director Municipal, Gerente, Coordinador o Encargado
Puesto
(Si posee sello colocar únicamente Sello y Firma)

REGISTRO DE INFORMACIÓN CATASTRAL
Construyendo la seguridad jurídica de la tierra

Guatemala 13 de diciembre del 2022

Licenciado
Jorge Mario Ramos Galindo
Coordinador de Recursos Humanos
Registro de Información Catastral de Guatemala
Presente.

Estimado Lic. Ramos:

Me es grato dirigirme a usted con el propósito de extender la presente **CARTA DE ACEPTACIÓN** del resultado final de la prestación del servicio contratado.

En virtud del párrafo anterior me permito informar que, según el plazo de Vigencia del Contrato No. **MAGA-RIC-R-029-011-2022** del contratista: **MANUEL DE JESÚS TUM CANTO** quien prestó sus Servicios **Profesionales.** Recibí a entera satisfacción los Servicios o Productos establecidos en dicho contrato, por lo tanto, confirmo el cumplimiento de las actividades asignadas en su contratación.

Sin embargo, se hace la aclaración que no se efectuaron algunas actividades establecidas en los términos de referencia, por no ser requeridas en el cumplimiento de las mismas.

Sin otro particular me suscribo de usted.

Atentamente.

Rafael López Salazar
DIRECTOR DE INFORMACIÓN GEOGRÁFICA, ESTRATEGIAS Y GESTIÓN DE RIESGOS
DIGR-MAGA

Vo.Bo.: _____
Nombre del Supervisor
Puesto del Supervisor
(Si posee sello colocar únicamente Sello y Firma)

MINISTERIO DE AGRICULTURA GANADERÍA Y ALIMENTACIÓN

Ing. Juan Manuel Cano Herrera
Gerente de Planificación y Cooperación Externa
Registro de Información Catastral de Guatemala

Vo.Bo. _____
Nombre de Director Municipal, Gerente, Coordinador o Encargado
Puesto
(Si posee sello colocar únicamente Sello y Firma)

FINAL
JULIO - DICIEMBRE
maxell
CD-R
80 min | 700
MANUEL TUM
2022

REGISTRO DE INFORMACIÓN CATASTRAL
Construyendo la seguridad jurídica de la tierra

REGISTRO DE INFORMACIÓN CATASTRAL DE GUATEMALA
INFORME MENSUAL DE ACTIVIDADES

RENGLÓN PRESUPUESTARIO 029 "OTRAS REMUNERACIONES DEL PERSONAL TEMPORAL"	
NOMBRE DEL CONTRATISTA: EDILZAR MANRIQUE VELÁSQUEZ BAUTISTA	**No. De Contrato**: MAGA-RIC-R-029-012-2022.
NOMBRE DEL SERVICIO: SERVICIOS PROFESIONALES EN SUELOS 1.	**Dirección Municipal, Gerencia, Coordinación o Unidad:** Gerencia de Planificación y Cooperación Externa
Proyecto: CONVENIO MAGA-RIC.	**Periodo:** diciembre de 2022.

ACTIVIDADES REALIZADAS

1. **Apoyo profesional en el proceso de elaboración de Mapas Geomorfológicos que realiza la DIGEGR del MAGA en los municipios del departamento de Chiquimula.**

Apoyé en la actualización del Tipo de Relieve y Forma del Terreno del municipio de Concepción las Minas del departamento de Chiquimula, con base en el Sistema de Clasificación Geomorfológica, que servirá para describir la conformación de unidades geomorfológicas de acuerdo a la ubicación de observaciones, aplicado a los levantamientos de suelos.

Se identificó el Tipo de Relieve: Loma, Fila y Viga, Cuesta, Crestón, Espinazo, Abanico terraza, Cono de deyección, Glacis de Acumulación, Valle estrecho y Vallecito, y las principales formas de los terrenos mediante la utilización de hojas geológicas 1:250,000 (90%) y 1:50,000 (10%).

Cuadro 1: Tipo de relieve y forma del terreno del municipio de Concepción las Minas del departamento de Chiquimula.

Municipio	Tipo de relieve	Forma del terreno
Concepción las Minas	Loma	Ladera
		Cima
	Fila y Viga	Ladera
		Escarpe
	Cuesta	Frente
		Revés
	Crestón	Frente
		Revés
	Espinazo	Frente
		Revés

Municipio	Tipo de relieve	Forma del terreno
Concepción las Minas	Abanico terraza	Cuerpo
		Talud
	Cono de deyección	Cuerpo
	Glacis de Acumulación	Cuerpo
	Valle estrecho	Vega
		Plano de Terraza 1
		Talud
	Vallecito	Vega

« 21ª Calle 10-58, zona 13 Aurora II, Guatemala, Centro América PBX: (502) 2462-8400 http://www.ric.gob.gt

A continuación, se presenta el mapa con el Tipo de Relieve del municipio de: Concepción las Minas del departamento de Chiquimula, el cual se usa como un elemento para la conformación de símbolo Geomorfológico, mismas que serán utilizadas en la etapa de reconocimiento de suelos: cajuelas (Observación), barrenajes (Comprobación).

Imagen 1: Mapa del tipo de relieve en el municipio de Concepción las Minas, departamento de Chiquimula.

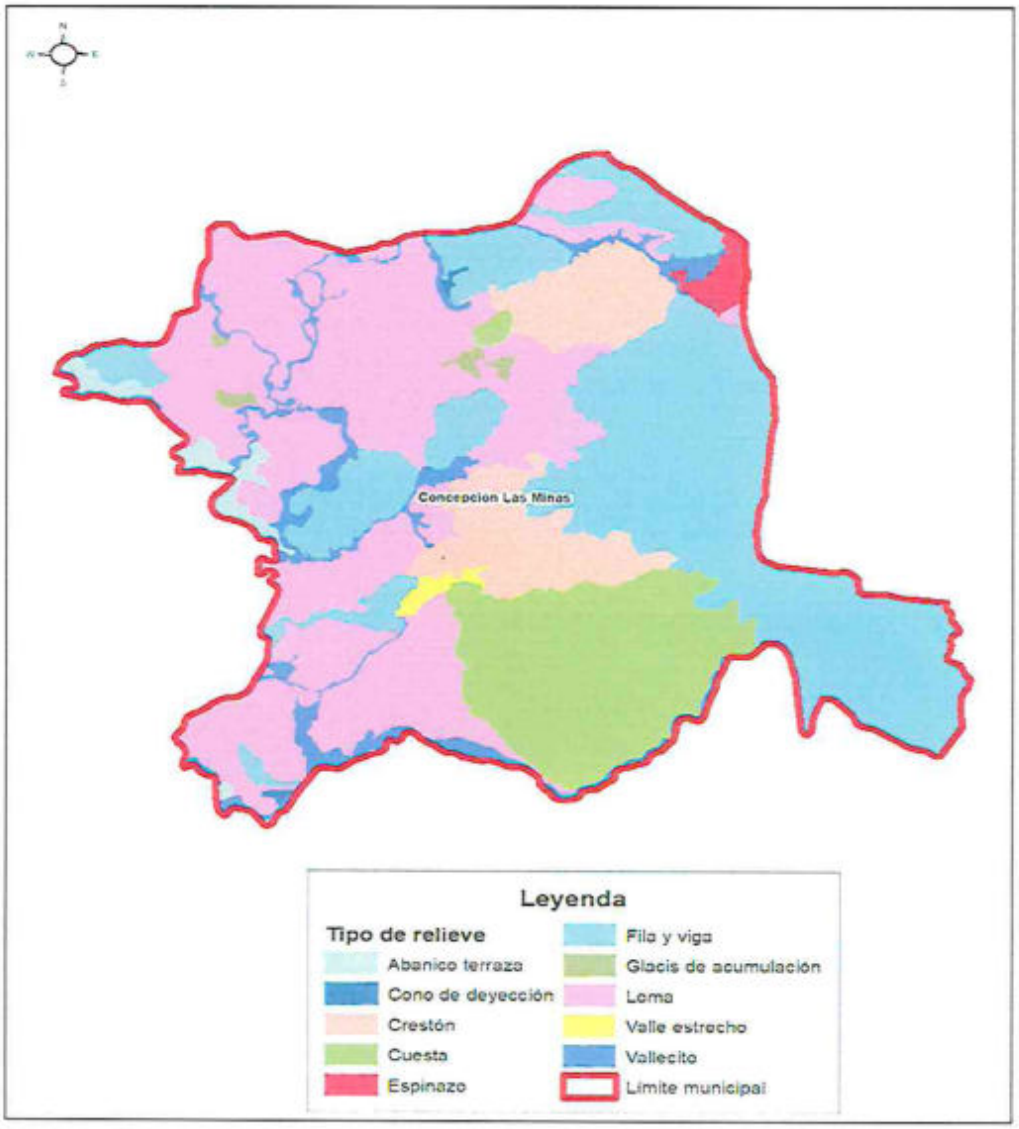

« 21ª Calle 10-58, zona 13 Aurora II, Guatemala, Centro América PBX: (502) 2462-8400 http://www.ric.gob.gt

A continuación, se presenta el mapa Forma del Terreno (Cima, Cuerpo, Escarpe, Frente, Ladera, Plano de Terraza 1, Revés, Talud y Vega), del municipio de: Concepción las Minas del departamento de Chiquimula, para la conformación del símbolo Geomorfológico, misma que será utilizada en la etapa de reconocimiento de suelos: cajuelas (Observación), barrenajes (Comprobación).

Imagen 2: Mapa de la forma del terreno en el municipio de Concepción las Minas, departamento de Chiquimula.

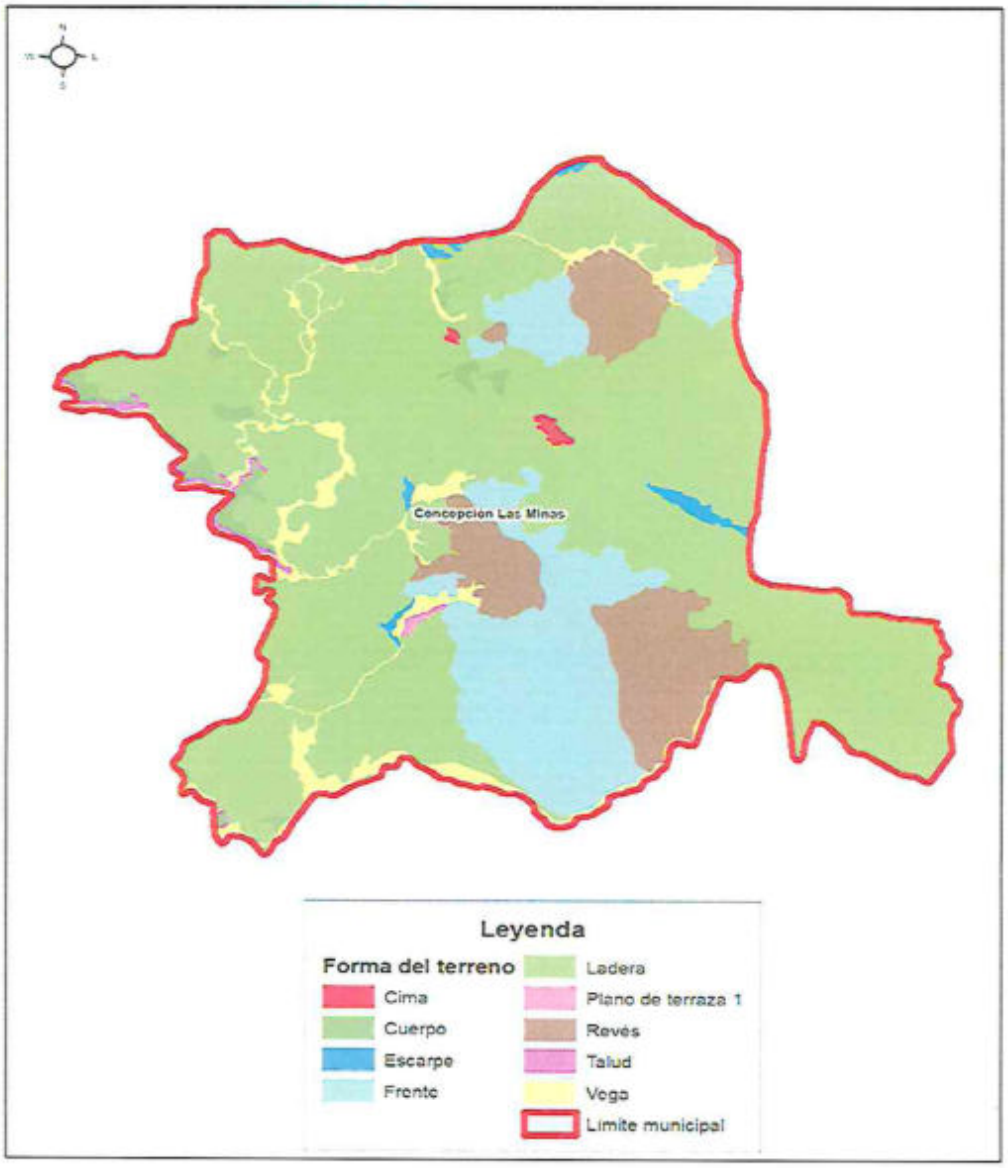

2. **Apoyo profesional en la verificación de información fotointerpretada disponible para el departamento de Zacapa.**

Apoyé en la verificación de las fotografías aéreas (Líneas de vuelo 528, 529, 301,302, 303 y 304), elemento útil en la fotointerpretación con fines de levantamiento de suelos, clasificándolos en primarios o fundamentales, aquellos que tienen una relación directa y positiva con las condiciones de los suelos (relieve, pendiente, patrones de drenaje, erosión acelerada) y secundarios o auxiliares, aquellos que tienen relación indirecta con el patrón de distribución de los suelos (vegetación natural, uso de la tierra, condición de drenaje, material parental), del departamento de Zacapa.

Imagen 3: Indicando el Índice de fotografías aéreas verificadas del Departamento de Zacapa.

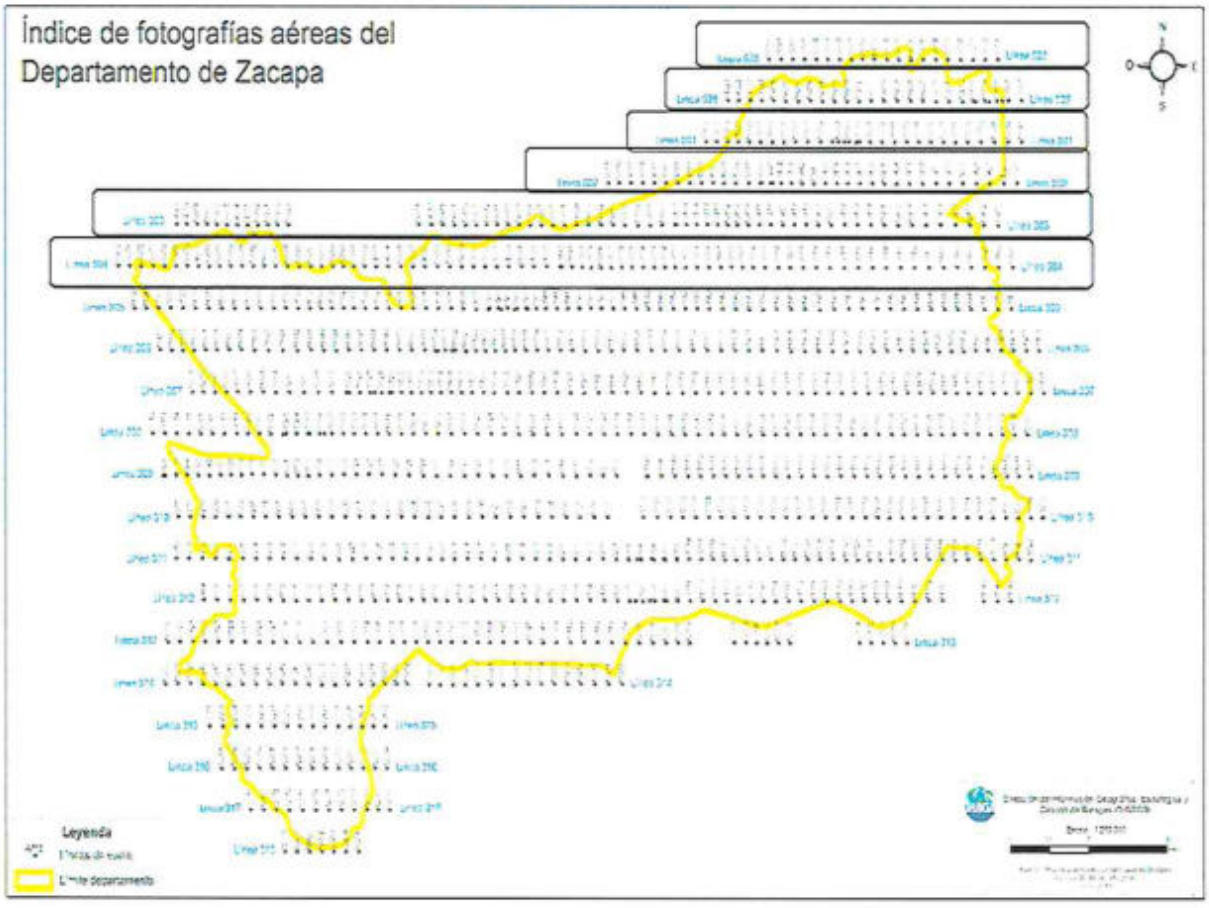

A continuación, se presenta la verificación de las imágenes en google earth, de acuerdo a las tonalidades gris y color (es la energía que inciden en ellos), patrón (El drenaje, los cultivos, la vegetación y el uso de la tierra), textura (pequeños rasgos u objetos que por su tamaño no son identificables de manera individual se agrupan o se repiten de una forma que los hace reconocibles), distribución (al margen de aquella que da lugar a determinadas texturas), corroborando: relieve, pendiente, patrones de drenaje, erosión acelerada, vegetación natural, uso de la tierra, condición de drenaje, material parental del departamento de Zacapa.



3. **Apoyo profesional en la realización del trabajo de campo en el departamento de Chiquimula, lo cual incluye reconocimiento de suelos y generación de mapas municipales de proyección de observaciones.**

Apoyé en la distribución preliminar de las observaciones, Cajuelas (observación), Barrenajes (Comprobación), que servirán para el Levantamiento de Suelos del municipio de Quezaltepeque, del departamento de Chiquimula, buscando facilitar el desplazamiento, el acceso a la zona de estudio, no tener polígonos con una sola observación, fortalecer el razonamiento pedológico y mejorar el nivel de certidumbre en la conformación de las unidades cartográficas de suelos (UCS), en base a la frecuencia del número de polígonos, área, clima, paisaje, material parental y fases por pendiente.

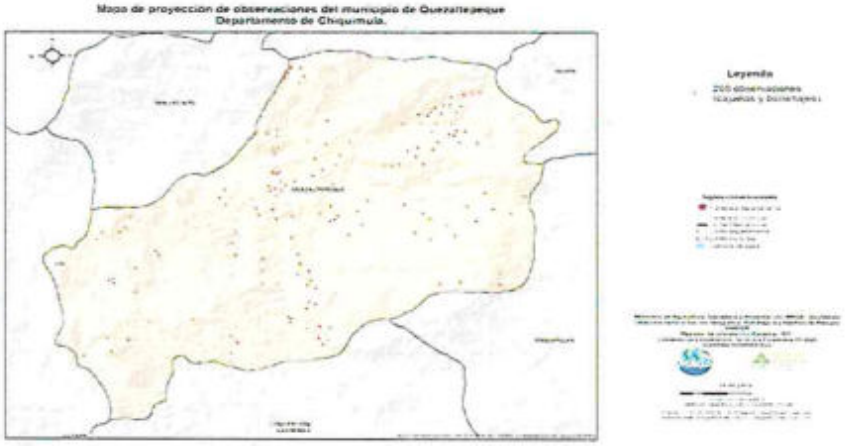

FIRMA: _____ Edilzar Manrique Velásquez Bautista Servicios Profesionales en Suelos 1 Ingeniero en Tecnología Agroforestal	Vo.Bo: _____ Rafael López Salazar DIRECTOR DE INFORMACIÓN GEOGRÁFICA, ESTADÍSTICA Y GESTIÓN DE RIESGOS DIGEGR-MAGA
FIRMA: _____ Ing. Victor Gonzalo López Guerrero Administrador de Convenio No.13-2020 Responsable técnico.	FIRMA: _____ Ing. Juan Manuel Cano Herrera Gerente de Planificación y Cooperación Externa


2022
Edilzar Velásquez
MA6A - RIC.
maxell
CD-R
80 min

REGISTRO DE INFORMACIÓN CATASTRAL
Construyendo la seguridad jurídica de la tierra

REGISTRO DE INFORMACIÓN CATASTRAL DE GUATEMALA
INFORME FINAL DE ACTIVIDADES

RENGLÓN PRESUPUESTARIO 029 "OTRAS REMUNERACIONES DEL PERSONAL TEMPORAL" CONTRATO DE SERVICIOS PROFESIONALES	
NOMBRE DEL CONTRATISTA: Edilzar Manrique Velásquez Bautista	**No. De Contrato**: MAGA-RIC-R-029-012-2022.
NOMBRE DEL SERVICIO: Servicios Profesionales en Suelos 1	**Dirección Municipal, Gerencia, Coordinación o Unidad:** Gerencia de Planificación y Cooperación Externa
Proyecto: CONVENIO MAGA-RIC.	**Plazo del Contrato:** Del 5 de julio al 31 de diciembre de 2022

LISTADO DE ACTIVIDADES SEGÚN TDR DEL CONTRATO SUSCRITO	RESULTADOS OBTENIDOS
a) **Apoyo profesional en el proceso de elaboración de Mapas Geomorfológicos que realiza la DIGEGR del MAGA en los municipios del departamento de Chiquimula.**	Apoyé en la actualización del material geológico del municipio de Ipala del departamento de Chiquimula con base en el Sistema de Clasificación Geomorfológica, que servirá para describir la conformación de unidades geomorfológicas de acuerdo a la ubicación de observaciones, aplicado a los levantamientos de suelos, el cual analiza la evolución de los mismos a través del tiempo y los materiales constituyentes, se identificaron los principales materiales geológicos mediante la utilización de hojas geológicas 1:250,000 (90%) y 1:50,000 (10%), encontrando en el territorio un único paisaje definido como Montaña, y los ambientes geomorfológicos denudacional, deposicional y estructural, presentando el mapa del Material Geológico actualizado del municipio de Ipala del departamento de Chiquimula, en el cual la mayor cantidad de área está conformada por alteritas de rocas ígneas extrusivas máficas debido a la depositación del material volcánico. Apoyé en la actualización de las pendientes en los municipios de San Jacinto y Olopa del departamento de Chiquimula de acuerdo al relieve y forma del terreno, aplicado a los levantamientos de suelos, que servirán de base para la conformación de unidades cartográficas, se identificaron las principales pendientes mediante imágenes satelitales, encontrando en el territorio pendientes con rangos de: 0-3 (Ligeramente plana), 3-7 (Ligeramente inclinada), 7-12 (Moderadamente inclinada), 12-25 (Fuertemente inclinada), 25-50 (Ligeramente escarpada),

« 21ª Calle 10-58, zona 13 Aurora II, Guatemala, Centro América PBX: (502) 2462-8400 http://www.ric.gob.gt

	50-75 (Moderadamente escarpada), 75-100 (Fuertemente escarpada), presentando los mapas de pendientes actualizada de los municipios de San Jacinto y Olopa del departamento de Chiquimula, el cual se usa como un elemento para la conformación de unidades geomorfológicas, mismas que serán utilizadas en la etapa de reconocimiento de suelos: cajuelas (Observación), barrenajes (Comprobación). Apoyé en la actualización del Tipo de Relieve y Forma del Terreno de los municipios de Chiquimula y San José la Arada del departamento de Chiquimula, con base en el Sistema de Clasificación Geomorfológica, que servirá para describir la conformación de unidades geomorfológicas de acuerdo a la ubicación de observaciones, aplicado a los levantamientos de suelos. Se identificó el Tipo de Relieve: Domo Volcánico, Colada de Lava, Fila y Viga, Loma, Crestón, Abanico Terraza, Terraza Fluviovolcánica, Cono de Deyección, Abanico Aluvial Reciente, Abanico Aluvial Subreciente, Abanico Aluvial Antiguo, Vallecito, Plano de Inundación de Río Meándrico activo, Espinazo, y Glacis de Acumulación, y las principales formas de los terrenos mediante la utilización de hojas geológicas 1:250,000 (90%) y 1:50,000 (10%), presentando los mapas con el Tipo de Relieve y forma del terreno (Cima, ladera, Plano Ondulado, Escarpe, Frente, Revés, Resalto, Cuerpo, Talud, Plano de Terraza, Plano de Terraza Ondulado, Vega, Sobrevega, Albordón, Cubeta de Desborde, Cauce Abandonado y Complejo de Orillales), de los municipios: Chiquimula y San José la Arada del departamento de Chiquimula, el cual se usa como un elemento para la conformación del símbolo Geomorfológico, mismas que serán utilizadas en la etapa de reconocimiento de suelos: cajuelas (Observación), barrenajes (Comprobación). Apoyé en la actualización del Tipo de Relieve y Forma del Terreno del municipio de Quezaltepeque del departamento de Chiquimula, con base en el Sistema de Clasificación Geomorfológica, que servirá para describir la conformación de unidades geomorfológicas de acuerdo a la ubicación de observaciones, aplicado a los levantamientos de suelos. Se identificó el Tipo de Relieve: Fila y Viga, Loma, Crestón, Espinazo, Abanico terraza, Abanico aluvial reciente, Glacís de acumulación y Vallecito, y las principales formas de los terrenos mediante la utilización de hojas geológicas

« 21ª Calle 10-58, zona 13 Aurora II, Guatemala, Centro América PBX: (502) 2462-8400 http://www.ric.gob.gt

	1:250,000 (90%) y 1:50,000 (10%), presentando el mapa con el Tipo de Relieve del municipio de: Quezaltepeque del departamento de Chiquimula, el cual se usa como un elemento para la conformación de símbolo Geomorfológico, mismas que serán utilizadas en la etapa de reconocimiento de suelos: cajuelas (Observación), barrenajes (Comprobación) y el mapa Forma del Terreno (Ladera, Escarpe, Frente, Revés, Resalto, Cuerpo, Talud, Ápice y Vega), del municipio de: Quezaltepeque del departamento de Chiquimula, para la conformación del símbolo Geomorfológico, misma que será utilizada en la etapa de reconocimiento de suelos: cajuelas (Observación), barrenajes (Comprobación). Apoyé en la actualización del Tipo de Relieve y Forma del Terreno del municipio de Esquipulas del departamento de Chiquimula, con base en el Sistema de Clasificación Geomorfológica, que servirá para describir la conformación de unidades geomorfológicas de acuerdo a la ubicación de observaciones, aplicado a los levantamientos de suelos. Se identificó el Tipo de Relieve: Loma, Colada de lava, Fila y Viga, Cuesta, Crestón, Espinazo, Abanico terraza, Cono de deyección, Glacis de Acumulación, Valle estrecho, Vallecito, Abanico aluvial reciente, Abanico aluvial subreciente, Abanico aluvial antiguo, Vallecito y Plano de inundación de rio trenzado. Y las principales formas de los terrenos mediante la utilización de hojas geológicas 1:250,000 (90%) y 1:50,000 (10%), presentando el mapa con el Tipo de Relieve del municipio de: Esquipulas del departamento de Chiquimula, el cual se usa como un elemento para la conformación de símbolo Geomorfológico, mismas que serán utilizadas en la etapa de reconocimiento de suelos: cajuelas (Observación), barrenajes (Comprobación), y el mapa Forma del Terreno Terreno (Ladera, Cima, Escarpe, Frente, Revés, Cuerpo, Talud, Plano de Terraza 1, Plano de Terraza 2, Vega, Ápice, Bajo y Vega de divagación), del municipio de: Esquipulas del departamento de Chiquimula, para la conformación del símbolo Geomorfológico, misma que será utilizada en la etapa de reconocimiento de suelos: cajuelas (Observación), barrenajes (Comprobación). Apoyé en la actualización del Tipo de Relieve y Forma del Terreno del municipio de Concepción las Minas del departamento de Chiquimula, con base en el Sistema de Clasificación Geomorfológica, que servirá para describir la

« 21ª Calle 10-58, zona 13 Aurora II, Guatemala, Centro América PBX: (502) 2462-8400 http://www.ric.gob.gt

	conformación de unidades geomorfológicas de acuerdo a la ubicación de observaciones, aplicado a los levantamientos de suelos. Se identificó el Tipo de Relieve: Loma, Fila y Viga, Cuesta, Crestón, Espinazo, Abanico terraza, Cono de deyección, Glacis de Acumulación, Valle estrecho y Vallecito, y las principales formas de los terrenos mediante la utilización de hojas geológicas 1:250,000 (90%) y 1:50,000 (10%), presentando el tipo de relieve en el municipio de Concepción las Minas, departamento de Chiquimula, y el mapa forma del terreno (Cima, Cuerpo, Escarpe, Frente, Ladera, Plano de Terraza 1, Revés, Talud y Vega), del municipio de: Concepción las Minas del departamento de Chiquimula, para la conformación del símbolo Geomorfológico, misma que será utilizada en la etapa de reconocimiento de suelos: cajuelas (Observación), barrenajes (Comprobación).
b) **Apoyo profesional en recolectar información de la temática de suelos que disponga el departamento de Chiquimula, que servirá para la etapa del levantamiento de suelos correspondiente.**	Apoyé en la actualización y entrega de información de las Fichas Técnicas Municipales, la cual contiene información de las características biofísicas (clima, recursos hídricos subterráneos y superficiales, series de suelos, capacidad de uso de la tierra, cobertura vegetal y uso de la tierra-año 2020, Posibilidad de intensificar y diversificar los cultivos, promoción de los incentivos forestales), Zona de vida, Tipo de relieve, Riesgos agroclimáticos (Amenazas por inundación y deslizamientos en territorios agrícolas, Riesgo a la sequía agrícola, Riesgo por exceso de lluvia en cultivos), Caracterización productiva, Síntesis de las potencialidades y las limitaciones, de los municipios de San José la Arada y San Jacinto del departamento de Chiquimula.
c) **Apoyo profesional en la verificación de información fotointerpretada disponible para el departamento de Zacapa.**	Apoyé en la verificación de las fotografías aéreas (Líneas de vuelo 528, 529, 301,302, 303 y 304), elemento útil en la fotointerpretación con fines de levantamiento de suelos, clasificándolos en primarios o fundamentales, aquellos que tienen una relación directa y positiva con las condiciones de los suelos (relieve, pendiente, patrones de drenaje, erosión acelerada) y secundarios o auxiliares, aquellos que tienen relación indirecta con el patrón de distribución de los suelos (vegetación natural, uso de la tierra, condición de drenaje, material parental), del departamento de Zacapa, presentando la verificación de las imágenes en google earth, de acuerdo a las tonalidades gris y color (es la energía que inciden en ellos), patrón (El drenaje, los cultivos, la vegetación y el uso de la tierra), textura (pequeños rasgos u objetos que por su tamaño no son

« 21ª Calle 10-58, zona 13 Aurora II, Guatemala, Centro América PBX: (502) 2462-8400 http://www.ric.gob.gt

	identificables de manera individual se agrupan o se repiten de una forma que los hace reconocibles), distribución (al margen de aquella que da lugar a determinadas texturas), corroborando: relieve, pendiente, patrones de drenaje, erosión acelerada, vegetación natural, uso de la tierra, condición de drenaje, material parental del departamento de Zacapa.
d) **Apoyo profesional en la realización del trabajo de campo en el departamento de Chiquimula, lo cual incluye reconocimiento de suelos y generación de mapas municipales de proyección de observaciones.**	Apoyé en la distribución preliminar de las observaciones, Cajuelas (observación), Barrenajes (Comprobación), que servirán para el Levantamiento de Suelos del municipio de Quezaltepeque, del departamento de Chiquimula, buscando facilitar el desplazamiento, el acceso a la zona de estudio, no tener polígonos con una sola observación, fortalecer el razonamiento pedológico y mejorar el nivel de certidumbre en la conformación de las unidades cartográficas de suelos (UCS), en base a la frecuencia del número de polígonos, área, clima, paisaje, material parental y fases por pendiente.
e) **Apoyo profesional en otras actividades que estén en el campo de su competencia que le sean requeridas por el Director de DIGEGR-MAGA.**	No se efectuó ninguna actividad relacionada a este término, por no ser requerida.

FIRMA: _____ **Edilzar Manrique Velásquez Bautista** **Servicios Profesionales en Suelos 1** **Ingeniero en Tecnología Agroforestal**	**Vo. Bo.:** _____ Sergio Rafael López Salazar DIGEGR-MAGA
Vo. Bo.: _____ **Ing. Victor Gonzalo López Guerrero** **Administrador de Convenio No.13-2020** **Responsable Técnico.**	**Vo. Bo.:** _____ **Ing. Juan Manuel Cano Herrera** **Gerente de Planificación y Cooperación Externa**

Aprobado: _____
Coordinador de Recursos Humanos
Lic. Jorge Mario Ramos Galindo
Coordinador de Recursos Humanos
REGISTRO DE INFORMACIÓN CATASTRAL DE GUATEMALA

« 21ª Calle 10-58, zona 13 Aurora II, Guatemala, Centro América PBX: (502) 2462-8400 http://www.ric.gob.gt

REGISTRO DE INFORMACIÓN CATASTRAL
Construyendo la seguridad jurídica de la tierra

Guatemala 30 de Diciembre del 2022

Licenciado
Jorge Mario Ramos Galindo
Coordinador de Recursos Humanos
Registro de Información Catastral de Guatemala
Presente.

Estimado Lic. Ramos:

Me es grato dirigirme a usted con el propósito de extender la presente **CARTA DE ACEPTACIÓN** del resultado final de la prestación del servicio contratado.

En virtud del párrafo anterior me permito informar que, según el plazo de Vigencia del Contrato No. Contrato **MAGA-RIC-R-029-012-2022** del contratista: **EDILZAR MANRIQUE VELÁSQUEZ BAUTISTA** quien prestó sus Servicios **Profesionales.** Recibí a entera satisfacción los Servicios o Productos establecidos en dicho contrato, por lo tanto, confirmo el cumplimiento de las actividades asignadas en su contratación.

Sin otro particular me suscribo de usted.

Atentamente.

Rafael López Salazar
DIGEGR-MAGA
MINISTERIO DE AGRICULTURA GANADERÍA Y ALIMENTACIÓN

Vo.Bo.:_____
Nombre del Supervisor
Puesto del Supervisor
(Si posee sello colocar únicamente Sello y Firma)

Vo.Bo._____
Nombre de Director Municipal, Gerente, Coordinador o Encargado
Puesto
(Si posee sello colocar únicamente Sello y Firma)

Ing. Juan Herrera
Gerente de Planificación y Cooperación Externa
Registro de Información Catastral de Guatemala

REGISTRO DE INFORMACIÓN CATASTRAL
Construyendo la seguridad jurídica de la tierra

Guatemala 13 de diciembre del 2022

Licenciado
Jorge Mario Ramos Galindo
Coordinador de Recursos Humanos
Registro de Información Catastral de Guatemala
Presente.

Estimado Lic. Ramos:

Me es grato dirigirme a usted con el propósito de extender la presente **CARTA DE ACEPTACIÓN** del resultado final de la prestación del servicio contratado.

En virtud del párrafo anterior me permito informar que, según el plazo de Vigencia del Contrato No. Contrato **MAGA-RIC-R-029-012-2022** del contratista: **EDILZAR MANRIQUE VELÁSQUEZ BAUTISTA** quien prestó sus Servicios **Profesionales.** Recibí a entera satisfacción los Servicios o Productos establecidos en dicho contrato, por lo tanto, confirmo el cumplimiento de las actividades asignadas en su contratación.

Sin embargo, se hace la aclaración que no se efectuaron algunas actividades establecidas en los términos de referencia, por no ser requeridas en el cumplimiento de las mismas.

Sin otro particular me suscribo de usted.

Atentamente.

Rafael López Salazar
DIRECTOR DE INFORMACIÓN GEOGRÁFICA, ESTRATEGIA Y GESTIÓN DE RIESGOS
DIGEGR-MAGA

MAGA
MINISTERIO DE AGRICULTURA GANADERÍA Y ALIMENTACIÓN

Vo.Bo.:_____
Nombre del Supervisor
Puesto del Supervisor
(Si posee sello colocar únicamente Sello y Firma)

Vo.Bo._____ Ing. Juan Manuel Cano Herrera
Nombre de Director Municipal, Gerente, Coordinador o Encargado
Puesto Gerente de Planificación
(Si posee sello colocar únicamente Sello y Firma)
Registro de Información Catastral de Guatemala

Julio-Diciembre
Edilzar Velásquez
MAGA-RIC.

REGISTRO DE INFORMACIÓN CATASTRAL
Construyendo la seguridad jurídica de la tierra

REGISTRO DE INFORMACIÓN CATASTRAL DE GUATEMALA
INFORME MENSUAL DE ACTIVIDADES

RENGLÓN PRESUPUESTARIO 029 "OTRAS REMUNERACIONES DEL PERSONAL TEMPORAL"	
NOMBRE DEL CONTRATISTA: EDGAR FRANCISCO LEAL GALVEZ	**No. De Contrato:** RIC-R-029-109-2022
NOMBRE DEL SERVICIO: SERVICIOS JURÍDICOS PROFESIONALES DE ANÁLISIS Y ACTUALIZACIÓN	**Dirección Municipal, Gerencia, Coordinación o Unidad:** Dirección Municipal de Izabal
Proyecto: Registro de Información Catastral de Guatemala	**Periodo:** DICIEMBRE 2022

1. Realización de 130 Dictámenes Jurídicos y Proyecto de Declaración de Predios Catastrados

No.	Departamento	Municipio	CCC	Finalizaciones	Analista	Dictamen Jurídico y Proyecto de Declaración de Predio Catastrado.
1	IZABAL	Los Amates	18-05-05-05406	1	AJ_ELEAL	Dictamen Jurídico y Proyecto de Declaración de Predio Catastrado.
2	IZABAL	Los Amates	18-05-05-05506	1	AJ_ELEAL	Dictamen Jurídico y Proyecto de Declaración de Predio Catastrado.
3	IZABAL	Los Amates	18-05-06-01508	1	AJ_ELEAL	Dictamen Jurídico y Proyecto de Declaración de Predio Catastrado.
4	IZABAL	Los Amates	18-05-06-01509	1	AJ_ELEAL	Dictamen Jurídico y Proyecto de Declaración de Predio Catastrado.
5	IZABAL	Los Amates	18-05-02-03722	1	AJ_ELEAL	Dictamen Jurídico y Proyecto de Declaración de Predio Catastrado.
6	IZABAL	Los Amates	18-05-05-04083	1	AJ_ELEAL	Dictamen Jurídico y Proyecto de Declaración de Predio Catastrado.
7	IZABAL	Los Amates	18-05-05-06380	1	AJ_ELEAL	Dictamen Jurídico y Proyecto de Declaración de Predio Catastrado.
8	IZABAL	Los Amates	18-05-01-00184	1	AJ_ELEAL	Dictamen Jurídico y Proyecto de Declaración de Predio Catastrado.
9	IZABAL	Los Amates	18-05-01-01512	1	AJ_ELEAL	Dictamen Jurídico y Proyecto de Declaración de Predio Catastrado.
10	IZABAL	Los Amates	18-05-01-00582	1	AJ_ELEAL	Dictamen Jurídico y Proyecto de Declaración de Predio Catastrado.
11	IZABAL	Los Amates	18-05-01-01221	1	AJ_ELEAL	Dictamen Jurídico y Proyecto de Declaración de Predio Catastrado.
12	IZABAL	Los Amates	18-05-01-04345	1	AJ_ELEAL	Dictamen Jurídico y Proyecto de Declaración de Predio Catastrado.

« 21ª Calle 10-58, zona 13 Aurora II, Guatemala, Centro América PBX: (502) 2462-8400 http://www.ric.gob.gt

13	IZABAL	Los Amates	18-05-02-00970	1	AJ_ELEAL	Dictamen Jurídico y Proyecto de Declaración de Predio Catastrado.
14	IZABAL	Los Amates	18-05-02-03655	1	AJ_ELEAL	Dictamen Jurídico y Proyecto de Declaración de Predio Catastrado.
15	IZABAL	Los Amates	18-05-02-03711	1	AJ_ELEAL	Dictamen Jurídico y Proyecto de Declaración de Predio Catastrado.
16	IZABAL	Los Amates	18-05-05-04878	1	AJ_ELEAL	Dictamen Jurídico y Proyecto de Declaración de Predio Catastrado.
17	IZABAL	Los Amates	18-05-03-00784	1	AJ_ELEAL	Dictamen Jurídico y Proyecto de Declaración de Predio Catastrado.
18	IZABAL	Los Amates	18-05-03-00786	1	AJ_ELEAL	Dictamen Jurídico y Proyecto de Declaración de Predio Catastrado.
19	IZABAL	Los Amates	18-05-03-04371	1	AJ_ELEAL	Dictamen Jurídico y Proyecto de Declaración de Predio Catastrado.
20	IZABAL	Los Amates	18-05-03-04384	1	AJ_ELEAL	Dictamen Jurídico y Proyecto de Declaración de Predio Catastrado.
21	IZABAL	Los Amates	18-05-05-01602	1	AJ_ELEAL	Dictamen Jurídico y Proyecto de Declaración de Predio Catastrado.
22	IZABAL	Los Amates	18-05-05-01615	1	AJ_ELEAL	Dictamen Jurídico y Proyecto de Declaración de Predio Catastrado.
23	IZABAL	Los Amates	18-05-05-04763	1	AJ_ELEAL	Dictamen Jurídico y Proyecto de Declaración de Predio Catastrado.
24	IZABAL	Los Amates	18-05-05-01628	1	AJ_ELEAL	Dictamen Jurídico y Proyecto de Declaración de Predio Catastrado.
25	IZABAL	Los Amates	18-05-05-01631	1	AJ_ELEAL	Dictamen Jurídico y Proyecto de Declaración de Predio Catastrado.
26	IZABAL	Los Amates	18-05-05-01642	1	AJ_ELEAL	Dictamen Jurídico y Proyecto de Declaración de Predio Catastrado.
27	IZABAL	Los Amates	18-05-05-01607	1	AJ_ELEAL	Dictamen Jurídico y Proyecto de Declaración de Predio Catastrado.
28	IZABAL	Los Amates	18-05-05-01609	1	AJ_ELEAL	Dictamen Jurídico y Proyecto de Declaración de Predio Catastrado.
29	IZABAL	Los Amates	18-05-05-01611	1	AJ_ELEAL	Dictamen Jurídico y Proyecto de Declaración de Predio Catastrado.
30	IZABAL	Los Amates	18-05-05-01640	1	AJ_ELEAL	Dictamen Jurídico y Proyecto de Declaración de Predio Catastrado.
31	IZABAL	Los Amates	18-05-05-01639	1	AJ_ELEAL	Dictamen Jurídico y Proyecto de Declaración de Predio Catastrado.
32	IZABAL	Los Amates	18-05-05-01623	1	AJ_ELEAL	Dictamen Jurídico y Proyecto de Declaración de Predio Catastrado.
33	IZABAL	Los Amates	18-05-05-01638	1	AJ_ELEAL	Dictamen Jurídico y Proyecto de Declaración de Predio Catastrado.
34	IZABAL	Los Amates	18-05-05-01610	1	AJ_ELEAL	Dictamen Jurídico y Proyecto de Declaración de Predio Catastrado.
35	IZABAL	Los Amates	18-05-05-01624	1	AJ_ELEAL	Dictamen Jurídico y Proyecto de Declaración de Predio Catastrado.
36	IZABAL	Los Amates	18-05-05-01578	1	AJ_ELEAL	Dictamen Jurídico y Proyecto de Declaración de Predio Catastrado.
37	IZABAL	Los Amates	18-05-07-00631	1	AJ_ELEAL	Dictamen Jurídico y Proyecto de Declaración de Predio Catastrado.

38	IZABAL	Los Amates	18-05-07-00710	1	AJ_ELEAL	Dictamen Jurídico y Proyecto de Declaración de Predio Catastrado.
39	IZABAL	Los Amates	18-05-05-00925	1	AJ_ELEAL	Dictamen Jurídico y Proyecto de Declaración de Predio Catastrado.
40	IZABAL	Los Amates	18-05-05-00926	1	AJ_ELEAL	Dictamen Jurídico y Proyecto de Declaración de Predio Catastrado.
41	IZABAL	Los Amates	18-05-07-00720	1	AJ_ELEAL	Dictamen Jurídico y Proyecto de Declaración de Predio Catastrado.
42	IZABAL	Los Amates	18-05-07-00729	1	AJ_ELEAL	Dictamen Jurídico y Proyecto de Declaración de Predio Catastrado.
43	IZABAL	Los Amates	18-05-07-00743	1	AJ_ELEAL	Dictamen Jurídico y Proyecto de Declaración de Predio Catastrado.
44	IZABAL	Los Amates	18-05-07-00802	1	AJ_ELEAL	Dictamen Jurídico y Proyecto de Declaración de Predio Catastrado.
45	IZABAL	Los Amates	18-05-07-00812	1	AJ_ELEAL	Dictamen Jurídico y Proyecto de Declaración de Predio Catastrado.
46	IZABAL	Los Amates	18-05-07-01024	1	AJ_ELEAL	Dictamen Jurídico y Proyecto de Declaración de Predio Catastrado.
47	IZABAL	Los Amates	18-05-07-01664	1	AJ_ELEAL	Dictamen Jurídico y Proyecto de Declaración de Predio Catastrado.
48	IZABAL	Los Amates	18-05-07-01050	1	AJ_ELEAL	Dictamen Jurídico y Proyecto de Declaración de Predio Catastrado.
49	IZABAL	Los Amates	18-05-07-01057	1	AJ_ELEAL	Dictamen Jurídico y Proyecto de Declaración de Predio Catastrado.
50	IZABAL	Los Amates	18-05-07-01073	1	AJ_ELEAL	Dictamen Jurídico y Proyecto de Declaración de Predio Catastrado.
51	IZABAL	Los Amates	18-05-07-01100	1	AJ_ELEAL	Dictamen Jurídico y Proyecto de Declaración de Predio Catastrado.
52	IZABAL	Los Amates	18-05-05-01379	1	AJ_ELEAL	Dictamen Jurídico y Proyecto de Declaración de Predio Catastrado.
53	IZABAL	Los Amates	18-05-05-01475	1	AJ_ELEAL	Dictamen Jurídico y Proyecto de Declaración de Predio Catastrado.
54	IZABAL	Los Amates	18-05-01-00505	1	AJ_ELEAL	Dictamen Jurídico y Proyecto de Declaración de Predio Catastrado.
55	IZABAL	Los Amates	18-05-01-01072	1	AJ_ELEAL	Dictamen Jurídico y Proyecto de Declaración de Predio Catastrado.
56	IZABAL	Los Amates	18-05-02-00295	1	AJ_ELEAL	Dictamen Jurídico y Proyecto de Declaración de Predio Catastrado.
57	IZABAL	Los Amates	18-05-02-00627	1	AJ_ELEAL	Dictamen Jurídico y Proyecto de Declaración de Predio Catastrado.
58	IZABAL	Los Amates	18-05-02-01368	1	AJ_ELEAL	Dictamen Jurídico y Proyecto de Declaración de Predio Catastrado.
59	IZABAL	Los Amates	18-05-02-01383	1	AJ_ELEAL	Dictamen Jurídico y Proyecto de Declaración de Predio Catastrado.
60	IZABAL	Los Amates	18-05-02-01387	1	AJ_ELEAL	Dictamen Jurídico y Proyecto de Declaración de Predio Catastrado.
61	IZABAL	Los Amates	18-05-02-02172	1	AJ_ELEAL	Dictamen Jurídico y Proyecto de Declaración de Predio Catastrado.
62	IZABAL	Los Amates	18-05-02-02173	1	AJ_ELEAL	Dictamen Jurídico y Proyecto de Declaración de Predio Catastrado.

63	IZABAL	Los Amates	18-05-02-02174	1	AJ_ELEAL	Dictamen Jurídico y Proyecto de Declaración de Predio Catastrado.
64	IZABAL	Los Amates	18-05-02-02175	1	AJ_ELEAL	Dictamen Jurídico y Proyecto de Declaración de Predio Catastrado.
65	IZABAL	Los Amates	18-05-02-4123	1	AJ_ELEAL	Dictamen Jurídico y Proyecto de Declaración de Predio Catastrado.
66	IZABAL	Los Amates	18-05-03-00216	1	AJ_ELEAL	Dictamen Jurídico y Proyecto de Declaración de Predio Catastrado.
67	IZABAL	Los Amates	18-05-03-01482	1	AJ_ELEAL	Dictamen Jurídico y Proyecto de Declaración de Predio Catastrado.
68	IZABAL	Los Amates	18-05-06-00427	1	AJ_ELEAL	Dictamen Jurídico y Proyecto de Declaración de Predio Catastrado.
69	IZABAL	Los Amates	18-05-06-00677	1	AJ_ELEAL	Dictamen Jurídico y Proyecto de Declaración de Predio Catastrado.
70	IZABAL	Los Amates	18-05-06-01988	1	AJ_ELEAL	Dictamen Jurídico y Proyecto de Declaración de Predio Catastrado.
71	IZABAL	Los Amates	18-05-06-01998	1	AJ_ELEAL	Dictamen Jurídico y Proyecto de Declaración de Predio Catastrado.
72	IZABAL	Los Amates	18-05-06-02552	1	AJ_ELEAL	Dictamen Jurídico y Proyecto de Declaración de Predio Catastrado.
73	IZABAL	Los Amates	18-05-06-03221	1	AJ_ELEAL	Dictamen Jurídico y Proyecto de Declaración de Predio Catastrado.
74	IZABAL	Los Amates	18-05-06-03280	1	AJ_ELEAL	Dictamen Jurídico y Proyecto de Declaración de Predio Catastrado.
75	IZABAL	Los Amates	18-05-06-03326	1	AJ_ELEAL	Dictamen Jurídico y Proyecto de Declaración de Predio Catastrado.
76	IZABAL	Los Amates	18-05-06-03625	1	AJ_ELEAL	Dictamen Jurídico y Proyecto de Declaración de Predio Catastrado.
77	IZABAL	Los Amates	18-05-07-00571	1	AJ_ELEAL	Dictamen Jurídico y Proyecto de Declaración de Predio Catastrado.
78	IZABAL	Los Amates	18-05-07-0748	1	AJ_ELEAL	Dictamen Jurídico y Proyecto de Declaración de Predio Catastrado.
79	IZABAL	Los Amates	18-05-07-00750	1	AJ_ELEAL	Dictamen Jurídico y Proyecto de Declaración de Predio Catastrado.
80	IZABAL	Los Amates	18-05-07-00795	1	AJ_ELEAL	Dictamen Jurídico y Proyecto de Declaración de Predio Catastrado.
81	IZABAL	Los Amates	18-05-07-00808	1	AJ_ELEAL	Dictamen Jurídico y Proyecto de Declaración de Predio Catastrado.
82	IZABAL	Los Amates	18-05-07-00877	1	AJ_ELEAL	Dictamen Jurídico y Proyecto de Declaración de Predio Catastrado.
83	IZABAL	Los Amates	18-05-07-00913	1	AJ_ELEAL	Dictamen Jurídico y Proyecto de Declaración de Predio Catastrado.
84	IZABAL	Los Amates	18-05-07-00982	1	AJ_ELEAL	Dictamen Jurídico y Proyecto de Declaración de Predio Catastrado.
85	IZABAL	Los Amates	18-05-07-00992	1	AJ_ELEAL	Dictamen Jurídico y Proyecto de Declaración de Predio Catastrado.
86	IZABAL	Los Amates	18-05-07-01043	1	AJ_ELEAL	Dictamen Jurídico y Proyecto de Declaración de Predio Catastrado.
87	IZABAL	Los Amates	18-05-07-01724	1	AJ_ELEAL	Dictamen Jurídico y Proyecto de Declaración de Predio Catastrado.

« 21ª Calle 10-58, zona 13 Aurora II, Guatemala, Centro América PBX: (502) 2462-8400 http://www.ric.gob.gt

88	IZABAL	Los Amates	18-05-07-02749	1	AJ_ELEAL	Dictamen Jurídico y Proyecto de Declaración de Predio Catastrado.
89	IZABAL	Los Amates	18-05-07-02772	1	AJ_ELEAL	Dictamen Jurídico y Proyecto de Declaración de Predio Catastrado.
90	IZABAL	Los Amates	18-05-07-02777	1	AJ_ELEAL	Dictamen Jurídico y Proyecto de Declaración de Predio Catastrado.
91	IZABAL	Los Amates	18-05-07-02797	1	AJ_ELEAL	Dictamen Jurídico y Proyecto de Declaración de Predio Catastrado.
92	IZABAL	Los Amates	18-05-07-00688	1	AJ_ELEAL	Dictamen Jurídico y Proyecto de Declaración de Predio Catastrado.
93	IZABAL	Los Amates	18-05-07-00930	1	AJ_ELEAL	Dictamen Jurídico y Proyecto de Declaración de Predio Catastrado.
94	IZABAL	Los Amates	18-05-07-01090	1	AJ_ELEAL	Dictamen Jurídico y Proyecto de Declaración de Predio Catastrado.
95	IZABAL	Los Amates	18-05-07-03032	1	AJ_ELEAL	Dictamen Jurídico y Proyecto de Declaración de Predio Catastrado.
96	IZABAL	Los Amates	18-05-07-03057	1	AJ_ELEAL	Dictamen Jurídico y Proyecto de Declaración de Predio Catastrado.
97	IZABAL	Los Amates	18-05-07-03084	1	AJ_ELEAL	Dictamen Jurídico y Proyecto de Declaración de Predio Catastrado.
98	IZABAL	Los Amates	18-05-07-03301	1	AJ_ELEAL	Dictamen Jurídico y Proyecto de Declaración de Predio Catastrado.
99	IZABAL	Los Amates	18-05-07-03337	1	AJ_ELEAL	Dictamen Jurídico y Proyecto de Declaración de Predio Catastrado.
100	IZABAL	Los Amates	18-05-07-03416	1	AJ_ELEAL	Dictamen Jurídico y Proyecto de Declaración de Predio Catastrado.
101	IZABAL	Los Amates	18-05-07--03629	1	AJ_ELEAL	Dictamen Jurídico y Proyecto de Declaración de Predio Catastrado.
102	IZABAL	Los Amates	18-05-07-03690	1	AJ_ELEAL	Dictamen Jurídico y Proyecto de Declaración de Predio Catastrado.
103	IZABAL	Los Amates	18-05-01-02245	1	AJ_ELEAL	Dictamen Jurídico y Proyecto de Declaración de Predio Catastrado.
104	IZABAL	Los Amates	18-05-01-02540	1	AJ_ELEAL	Dictamen Jurídico y Proyecto de Declaración de Predio Catastrado.
105	IZABAL	Los Amates	18-05-01-02556	1	AJ_ELEAL	Dictamen Jurídico y Proyecto de Declaración de Predio Catastrado.
106	IZABAL	Los Amates	18-05-01-02599	1	AJ_ELEAL	Dictamen Jurídico y Proyecto de Declaración de Predio Catastrado.
107	IZABAL	Los Amates	18-05-02-00535	1	AJ_ELEAL	Dictamen Jurídico y Proyecto de Declaración de Predio Catastrado.
108	IZABAL	Los Amates	18-05-02-01399	1	AJ_ELEAL	Dictamen Jurídico y Proyecto de Declaración de Predio Catastrado.
109	IZABAL	Los Amates	18-05-02-01403	1	AJ_ELEAL	Dictamen Jurídico y Proyecto de Declaración de Predio Catastrado.
110	IZABAL	Los Amates	18-05-02-01418	1	AJ_ELEAL	Dictamen Jurídico y Proyecto de Declaración de Predio Catastrado.
111	IZABAL	Los Amates	18-05-02-01420	1	AJ_ELEAL	Dictamen Jurídico y Proyecto de Declaración de Predio Catastrado.
112	IZABAL	Los Amates	18-05-02-01422	1	AJ_ELEAL	Dictamen Jurídico y Proyecto de Declaración de Predio Catastrado.

113	IZABAL	Los Amates	18-05-03-00068	1	AJ_ELEAL	Dictamen Jurídico y Proyecto de Declaración de Predio Catastrado.
114	IZABAL	Los Amates	18-05-03-00907	1	AJ_ELEAL	Dictamen Jurídico y Proyecto de Declaración de Predio Catastrado.
115	IZABAL	Los Amates	18-05-03-00928	1	AJ_ELEAL	Dictamen Jurídico y Proyecto de Declaración de Predio Catastrado.
116	IZABAL	Los Amates	18-05-03-00935	1	AJ_ELEAL	Dictamen Jurídico y Proyecto de Declaración de Predio Catastrado.
117	IZABAL	Los Amates	18-05-03-01232	1	AJ_ELEAL	Dictamen Jurídico y Proyecto de Declaración de Predio Catastrado.
118	IZABAL	Los Amates	18—05-03-01582	1	AJ_ELEAL	Dictamen Jurídico y Proyecto de Declaración de Predio Catastrado.
119	IZABAL	Los Amates	18-05-03-01964	1	AJ_ELEAL	Dictamen Jurídico y Proyecto de Declaración de Predio Catastrado.
120	IZABAL	Los Amates	18-05-03-01965	1	AJ_ELEAL	Dictamen Jurídico y Proyecto de Declaración de Predio Catastrado.
121	IZABAL	Los Amates	18-05-03-01967	1	AJ_ELEAL	Dictamen Jurídico y Proyecto de Declaración de Predio Catastrado.
122	IZABAL	Los Amates	18-05-03-03041	1	AJ_ELEAL	Dictamen Jurídico y Proyecto de Declaración de Predio Catastrado.
123	IZABAL	Los Amates	18-05-03-03044	1	AJ_ELEAL	Dictamen Jurídico y Proyecto de Declaración de Predio Catastrado.
124	IZABAL	Los Amates	18-05-03-03055	1	AJ_ELEAL	Dictamen Jurídico y Proyecto de Declaración de Predio Catastrado.
125	IZABAL	Los Amates	18-05-03-03065	1	AJ_ELEAL	Dictamen Jurídico y Proyecto de Declaración de Predio Catastrado.
126	IZABAL	Los Amates	18-05-05-02510	1	AJ_ELEAL	Dictamen Jurídico y Proyecto de Declaración de Predio Catastrado.
127	IZABAL	Los Amates	18-05-05-02890	1	AJ_ELEAL	Dictamen Jurídico y Proyecto de Declaración de Predio Catastrado.
128	IZABAL	Los Amates	18-05-05-03071	1	AJ_ELEAL	Dictamen Jurídico y Proyecto de Declaración de Predio Catastrado.
129	IZABAL	Los Amates	18-05-05-03107	1	AJ_ELEAL	Dictamen Jurídico y Proyecto de Declaración de Predio Catastrado.
130	IZABAL	Los Amates	18-05-05-06749	1	AJ_ELEAL	Dictamen Jurídico y Proyecto de Declaración de Predio Catastrado.

FIRMA:_____
Lic. Edgar Francisco Leal Gálvez
Servicios Jurídicos Profesionales de Análisis y Actualización.
Licenciado en Ciencias Jurídicas, Sociales y de Justicia Abogado y Notario

Vo.Bo.:_____
Ing. Gerson Noel Matta Gutiérrez
Director Municipal
Izabal

REGISTRO DE INFORMACIÓN CATASTRAL
Construyendo la seguridad jurídica de la tierra

REGISTRO DE INFORMACIÓN CATASTRAL DE GUATEMALA
INFORME FINAL DE ACTIVIDADES

RENGLÓN PRESUPUESTARIO 029 "OTRAS REMUNERACIONES DEL PERSONAL TEMPORAL"	
NOMBRE DEL CONTRATISTA: EDGAR FRANCISCO LEAL GALVEZ	**No. De Contrato:** RIC-R-029-109-2022
NOMBRE DEL SERVICIO: SERVICIOS JURIDICOS PROFESIONALES DE ANALISIS Y ACTUALIZACION	**Dirección Municipal, Gerencia, Coordinación o Unidad: Dirección Municipal de Izabal**
Proyecto: Registro de Información Catastral de Guatemala RIC-.	**Plazo del Contrato: del 16 de Junio de 2022 al 31 de Diciembre de 2022**

LISTADO DE ACTIVIDADES SEGÚN TDR DEL CONTRATO SUSCRITO	RESULTADOS OBTENIDOS
a) Analizar expedientes catastrales nuevos y emitir el dictamen jurídico y proyecto de declaración de predio catastrado de zonas catastrales priorizadas para finalizar el proceso de establecimiento catastral y de los municipios proyectados para avanzar y disminuir brechas con otras sub-fases del establecimiento catastral	Se realizaron un total de MIL DOSCIENTOS TRES (1,203) análisis jurídicos y proyecto de declaración de predio catastrado del municipio de Amates Izabal.
b) Analizar expedientes catastrales remitidos por actualizaciones en la información gráfica y/o descriptiva y emitir el dictamen jurídico y proyecto de declaración de predio catastrado	No se requirió servicio
c) Analizar expedientes catastrales para reconocimiento administrativo y declaración de tierras Comunales y emitir el dictamen jurídico y el proyecto de declaración de predio catastrado	No se requirió servicio
d) Analizar expedientes catastrales por demanda de ventanillas de productos y servicios catastrales y emitir el dictamen jurídico y el proceso de declaración de predio catastrado	No se requirió servicio
e) Analizar expedientes catastrales remitidos para el proceso de enmienda y/o rectificación y emitir la razón de enmienda y/o rectificación según sea el caso	No se requirió servicio

9ª 21ª Calle 10-58, zona 13 Aurora II, Guatemala, Centro América PBX: (502) 2462-8400 http://www.ric.gob.gt

f) Devolver los expedientes catastrales que sean requeridos por las diferentes Direcciones Municipales	No se requirió servicio

FIRMA:_____
Lic. Edgar Francisco Leal Gálvez
Servicios Jurídicos Profesionales de Análisis y Actualización
Licenciado en Ciencias Jurídicas, Sociales y de Justicia
Abogado y Notario

Vo. Bo.:_____
Ing. Gerson Noel Matta Gutiérrez
Director Municipal
Izabal

Aprobado:_____
Coordinador de Recursos Humanos
Lic. Jorge Mario Ramos Galindo
Coordinador de Recursos Humanos
REGISTRO DE INFORMACIÓN CATASTRAL DE GUATEMALA

ANEXOS

REGISTRO DE INFORMACION CATASTRAL DE GUATEMALA
RESUMEN DE ACTIVIDADES Y RESULTADOS CUANTIFICADOS MENSUALMENTE

ACTIVIDADES	JUNIO	JULIO	AGOSTO	SEPTIEMBRE	OCTUBRE	NOVIEMBRE	DICIEMBRE	TOTAL
a) Analizar expedientes catastrales nuevos y emitir el dictamen jurídico y proyecto de declaración de predio catastrado de zonas catastrales priorizadas para finalizar el proceso de establecimiento catastral h de los municipios proyectados para avanzar y disminuir brechas con otras sub-fases del establecimiento catastral	0	111	240	240	242	240	130	1203
b) Analizar expedientes catastrales remitidos por actualizaciones en la información gráfica y/o descriptiva y emitir el dictamen jurídico y proyecto de declaración de predio catastrado	0	0	0	0	0	0	0	0
c)Analizar expedientes catastrales para reconocimiento administrativo y declaración de tierras Comunales y emitir el dictamen jurídico y el proyecto de declaración de predio catastrado	0	0	0	0	0	0	0	0
d)Analizar expedientes catastrales por demanda de ventanillas de productos y servicios catastrales y emitir el dictamen jurídico y el proceso de declaración de predio catastrado	0	0	0	0	0	0	0	0
e) Analizar expedientes catastrales remitidos para el proceso de enmienda /o rectificación y emitir la razón de enmienda y/o rectificación según sea el caso	0	0	0	0	0	0	0	0
f) Devolver los expedientes catastrales que sean requeridos por las diferentes Direcciones Municipales	0	0	0	0	0	0	0	0
TOTAL DE PRODUCTOS O RESULTADOS	0	111	240	240	242	240	130	1203

« 21ª Calle 10-58, zona 13 Aurora II, Guatemala, Centro América PBX: (502) 2462-8400 http://www.ric.gob.gt

REGISTRO DE INFORMACIÓN CATASTRAL
Construyendo la seguridad jurídica de la tierra

Guatemala 30 de diciembre del 2022

Licenciado
Jorge Mario Ramos Galindo
Coordinador de Recursos Humanos
Registro de Información Catastral de Guatemala
Presente.

Estimado Lic. Ramos:

Me es grato dirigirme a usted con el propósito de extender la presente **CARTA DE ACEPTACIÓN** del resultado final de la prestación del servicio contratado.

En virtud del párrafo anterior me permito informar que, según el plazo de Vigencia del Contrato No. RIC-R-029-109-2022 del contratista: EDGAR FRANCISCO LEAL GALVEZ quien prestó sus Servicios Jurídicos Profesionales de Análisis y Actualización.

Recibí a entera satisfacción los Servicios establecidos en dicho contrato, por lo tanto, confirmo el cumplimiento de las actividades asignadas en su contratación.

Sin otro particular me suscribo de usted.

Atentamente.

Ing. Gerson Noel Matta Gutiérrez
Director Municipal
Izabal

Vo.Bo._____
Ing. Gerson Noel Matta Gutiérrez
Director Municipal Izabal

REGISTRO DE INFORMACIÓN CATASTRAL
Construyendo la seguridad jurídica de la tierra

Guatemala 30 Diciembre de 2022

Licenciado
Jorge Mario Ramos Galindo
Coordinador de Recursos Humanos
Registro de Información Catastral de Guatemala
Presente.

Estimado Lic. Ramos:

Me es grato dirigirme a usted con el propósito de extender la presente **CARTA DE ACEPTACIÓN** del resultado final de la prestación del servicio contratado.

En virtud del párrafo anterior me permito informar que, según el plazo de Vigencia del Contrato No. RIC-R-029-120-2022 del contratista: EDGAR FRANCISCO LEAL GALVEZ quien prestó sus Servicios Jurídicos Profesionales de Análisis y Actualización.

Recibí a entera satisfacción los Servicios establecidos en dicho contrato, por lo tanto confirmo el cumplimiento de las actividades asignadas en su contratación.

Sin embargo, se hace la aclaración que no se efectuaron algunas actividades establecidas en los términos de referencia, por no ser requeridas en el cumplimiento de las mismas.

Sin otro particular me suscribo de usted.

Atentamente.

Ing. Gerson Noel Matta Gutiérrez
Director Municipal
Izabal

Vo.Bo.
Ing. Gerson Noel Matta Gutiérrez
Director Municipal, Izabal

MES DE JUNIO 2022

1. Capacitación inducción sobre el Registro de Información Catastral, Historia, Misión, Visión, Valores, Zonas en Proceso Catastral.
2. Capacitación sobre aspectos relacionados a los procedimientos administrativos, facturación, informes, mensual y finales de contrato.
3. Capacitación sobre Lineamientos básicos
4. Capacitación sobre el Análisis Jurídico de 35 predios de diferentes municipios conforme a reporte y elaboración de Dictámenes Jurídicos y proyecto de Declaración de Predio Catastrado.
5. Planteamiento de dudas, objeto de análisis jurídico.
6. Capacitación e inducción en Dirección municipal de Izabal.

MES DE JULIO 2022

1. **Realización de 111 Dictámenes Jurídicos y Proyecto de Declaración de Predios Catastrados:**

No.	Departamento	Municipio	CCC	Finalizaciones	Analista	DICTAMEN
1	IZABAL	Los Amates	18-05-03-06529	1	AJ_ELEAL	Dictamen Jurídico y Proyecto de Declaración de Predio Catastrado.
2	IZABAL	Los Amates	18-05-07-04318	1	AJ_ELEAL	Dictamen Jurídico y Proyecto de Declaración de Predio Catastrado.
3	IZABAL	Los Amates	18-05-03-06004	1	AJ_ELEAL	Dictamen Jurídico y Proyecto de Declaración de Predio Catastrado.
4	IZABAL	Los Amates	18-05-05-01991	1	AJ_ELEAL	Dictamen Jurídico y Proyecto de Declaración de Predio Catastrado.
5	IZABAL	Los Amates	18-05-05-06598	1	AJ_ELEAL	Dictamen Jurídico y Proyecto de

« 21° Calle 10-58, zona 13 Aurora II, Guatemala, Centro América PBX: (502) 2462-8400 http://www.ric.gob.gt

							Declaración de Predio Catastrado.
	6	IZABAL	Los Amates	18-05-05-06838	1	AJ_ELEAL	Dictamen Jurídico y Proyecto de Declaración de Predio Catastrado.
	7	IZABAL	Los Amates	18-05-05-06900	1	AJ_ELEAL	Dictamen Jurídico y Proyecto de Declaración de Predio Catastrado.
	8	IZABAL	Los Amates	18-05-05-06906	1	AJ_ELEAL	Dictamen Jurídico y Proyecto de Declaración de Predio Catastrado.
	9	IZABAL	Los Amates	18-05-07-04296	1	AJ_ELEAL	Dictamen Jurídico y Proyecto de Declaración de Predio Catastrado.
	10	IZABAL	Los Amates	18-05-05-02487	1	AJ_ELEAL	Dictamen Jurídico y Proyecto de Declaración de Predio Catastrado.
	11	IZABAL	Los Amates	18-05-05-04547	1	AJ_ELEAL	Dictamen Jurídico y Proyecto de Declaración de Predio Catastrado.
	12	IZABAL	Los Amates	18-05-05-06388	1	AJ_ELEAL	Dictamen Jurídico y Proyecto de Declaración de Predio Catastrado.
	13	IZABAL	Los Amates	18-05-07-04395	1	AJ_ELEAL	Dictamen Jurídico y Proyecto de Declaración de Predio Catastrado.
	14	IZABAL	Los Amates	18-05-05-03169	1	AJ_ELEAL	Dictamen Jurídico y Proyecto de Declaración de Predio Catastrado.
	15	IZABAL	Los Amates	18-05-05-03199	1	AJ_ELEAL	Dictamen Jurídico y Proyecto de Declaración de Predio Catastrado.
	16	IZABAL	Los Amates	18-05-05-03200	1	AJ_ELEAL	Dictamen Jurídico y Proyecto de Declaración de Predio Catastrado.
	17	IZABAL	Los Amates	18-05-05-03202	1	AJ_ELEAL	Dictamen Jurídico y Proyecto de Declaración de Predio Catastrado.
	18	IZABAL	Los Amates	18-05-05-03203	1	AJ_ELEAL	Dictamen Jurídico y Proyecto de Declaración de Predio Catastrado.
	19	IZABAL	Los Amates	18-05-05-03208	1	AJ_ELEAL	Dictamen Jurídico y Proyecto de Declaración de Predio Catastrado.
	20	IZABAL	Los Amates	18-05-05-04955	1	AJ_ELEAL	Dictamen Jurídico y Proyecto de Declaración de Predio Catastrado.
	21	IZABAL	Los Amates	18-05-05-05336	1	AJ_ELEAL	Dictamen Jurídico y Proyecto de Declaración de Predio Catastrado.
	22	IZABAL	Los Amates	18-05-05-05401	1	AJ_ELEAL	Dictamen Jurídico y Proyecto de Declaración de Predio Catastrado.
	23	IZABAL	Los Amates	18-05-05-05402	1	AJ_ELEAL	Dictamen Jurídico y Proyecto de Declaración de Predio Catastrado.
	24	IZABAL	Los Amates	18-05-05-06356	1	AJ_ELEAL	Dictamen Jurídico y Proyecto de Declaración de Predio Catastrado.
	25	IZABAL	Los Amates	18-05-05-06434	1	AJ_ELEAL	Dictamen Jurídico y Proyecto de Declaración de Predio Catastrado.
	26	IZABAL	Los Amates	18-05-05-06436	1	AJ_ELEAL	Dictamen Jurídico y Proyecto de Declaración de Predio Catastrado.
	27	IZABAL	Los Amates	18-05-07-04602	1	AJ_ELEAL	Dictamen Jurídico y Proyecto de Declaración de Predio Catastrado.
	28	IZABAL	Los Amates	18-05-05-05607	1	AJ_ELEAL	Dictamen Jurídico y Proyecto de Declaración de Predio Catastrado.
	29	IZABAL	Los Amates	18-05-05-03211	1	AJ_ELEAL	Dictamen Jurídico y Proyecto de Declaración de Predio Catastrado.
	30	IZABAL	Los Amates	18-05-05-03213	1	AJ_ELEAL	Dictamen Jurídico y Proyecto de Declaración de Predio Catastrado.
	31	IZABAL	Los Amates	18-05-05-03215	1	AJ_ELEAL	Dictamen Jurídico y Proyecto de Declaración de Predio Catastrado.
	32	IZABAL	Los Amates	18-05-05-03216	1	AJ_ELEAL	Dictamen Jurídico y Proyecto de Declaración de Predio Catastrado.

« 21ª Calle 10-58, zona 13 Aurora II, Guatemala, Centro América PBX: (502) 2462-8400 http://www.ric.gob.gt

	33	IZABAL	Los Amates	18-05-05-05409	1	AJ_ELEAL	Dictamen Jurídico y Proyecto de Declaración de Predio Catastrado.
	34	IZABAL	Los Amates	18-05-05-05961	1	AJ_ELEAL	Dictamen Jurídico y Proyecto de Declaración de Predio Catastrado.
	35	IZABAL	Los Amates	18-05-05-05962	1	AJ_ELEAL	Dictamen Jurídico y Proyecto de Declaración de Predio Catastrado.
	36	IZABAL	Los Amates	18-05-05-05963	1	AJ_ELEAL	Dictamen Jurídico y Proyecto de Declaración de Predio Catastrado.
	37	IZABAL	Los Amates	18-05-05-05964	1	AJ_ELEAL	Dictamen Jurídico y Proyecto de Declaración de Predio Catastrado.
	38	IZABAL	Los Amates	18-05-05-05965	1	AJ_ELEAL	Dictamen Jurídico y Proyecto de Declaración de Predio Catastrado.
	39	IZABAL	Los Amates	18-05-05-05966	1	AJ_ELEAL	Dictamen Jurídico y Proyecto de Declaración de Predio Catastrado.
	40	IZABAL	Los Amates	18-05-05-05973	1	AJ_ELEAL	Dictamen Jurídico y Proyecto de Declaración de Predio Catastrado.
	41	IZABAL	Los Amates	18-05-05-06099	1	AJ_ELEAL	Dictamen Jurídico y Proyecto de Declaración de Predio Catastrado.
	42	IZABAL	Los Amates	18-05-05-06100	1	AJ_ELEAL	Dictamen Jurídico y Proyecto de Declaración de Predio Catastrado.
	43	IZABAL	Los Amates	18-05-05-06225	1	AJ_ELEAL	Dictamen Jurídico y Proyecto de Declaración de Predio Catastrado.
	44	IZABAL	Los Amates	18-05-05-06232	1	AJ_ELEAL	Dictamen Jurídico y Proyecto de Declaración de Predio Catastrado.
	45	IZABAL	Los Amates	18-05-05-06281	1	AJ_ELEAL	Dictamen Jurídico y Proyecto de Declaración de Predio Catastrado.
	46	IZABAL	Los Amates	18-05-05-06458	1	AJ_ELEAL	Dictamen Jurídico y Proyecto de Declaración de Predio Catastrado.
	47	IZABAL	Los Amates	18-05-05-06892	1	AJ_ELEAL	Dictamen Jurídico y Proyecto de Declaración de Predio Catastrado.
	48	IZABAL	Los Amates	18-05-05-06460	1	AJ_ELEAL	Dictamen Jurídico y Proyecto de Declaración de Predio Catastrado.
	49	IZABAL	Los Amates	18-05-07-00889	1	AJ_ELEAL	Dictamen Jurídico y Proyecto de Declaración de Predio Catastrado.
	50	IZABAL	Los Amates	18-05-05-03209	1	AJ_ELEAL	Dictamen Jurídico y Proyecto de Declaración de Predio Catastrado.
	51	IZABAL	Los Amates	18-05-05-03214	1	AJ_ELEAL	Dictamen Jurídico y Proyecto de Declaración de Predio Catastrado.
	52	IZABAL	Los Amates	18-05-05-03205	1	AJ_ELEAL	Dictamen Jurídico y Proyecto de Declaración de Predio Catastrado.
	53	IZABAL	Los Amates	18-05-05-03206	1	AJ_ELEAL	Dictamen Jurídico y Proyecto de Declaración de Predio Catastrado.
	54	IZABAL	Los Amates	18-05-05-03218	1	AJ_ELEAL	Dictamen Jurídico y Proyecto de Declaración de Predio Catastrado.
	55	IZABAL	Los Amates	18-05-05-05410	1	AJ_ELEAL	Dictamen Jurídico y Proyecto de Declaración de Predio Catastrado.
	56	IZABAL	Los Amates	18-05-05-05412	1	AJ_ELEAL	Dictamen Jurídico y Proyecto de Declaración de Predio Catastrado.
	57	IZABAL	Los Amates	18-05-05-05967	1	AJ_ELEAL	Dictamen Jurídico y Proyecto de Declaración de Predio Catastrado.
	58	IZABAL	Los Amates	18-05-05-06843	1	AJ_ELEAL	Dictamen Jurídico y Proyecto de Declaración de Predio Catastrado.
	59	IZABAL	Los Amates	18-05-07-00616	1	AJ_ELEAL	Dictamen Jurídico y Proyecto de Declaración de Predio Catastrado.
	60	IZABAL	Los Amates	18-05-05-03204	1	AJ_ELEAL	Dictamen Jurídico y Proyecto de Declaración de Predio Catastrado.

a 21ª Calle 10-58, zona 13 Aurora II, Guatemala, Centro América PBX: (502) 2462-8400 http://www.ric.gob.gt

61	IZABAL	Los Amates	18-05-05-03217	1	AJ_ELEAL	Dictamen Jurídico y Proyecto de Declaración de Predio Catastrado.
62	IZABAL	Los Amates	18-05-07-02782	1	AJ_ELEAL	Dictamen Jurídico y Proyecto de Declaración de Predio Catastrado.
63	IZABAL	Los Amates	18-05-07-02780	1	AJ_ELEAL	Dictamen Jurídico y Proyecto de Declaración de Predio Catastrado.
64	IZABAL	Los Amates	18-05-05-03210	1	AJ_ELEAL	Dictamen Jurídico y Proyecto de Declaración de Predio Catastrado.
65	IZABAL	Los Amates	18-05-05-03212	1	AJ_ELEAL	Dictamen Jurídico y Proyecto de Declaración de Predio Catastrado.
66	IZABAL	Los Amates	18-05-02-02602	1	AJ_ELEAL	Dictamen Jurídico y Proyecto de Declaración de Predio Catastrado.
67	IZABAL	Los Amates	18-05-02-02610	1	AJ_ELEAL	Dictamen Jurídico y Proyecto de Declaración de Predio Catastrado.
68	IZABAL	Los Amates	18-05-05-03286	1	AJ_ELEAL	Dictamen Jurídico y Proyecto de Declaración de Predio Catastrado.
69	IZABAL	Los Amates	18-05-05-03287	1	AJ_ELEAL	Dictamen Jurídico y Proyecto de Declaración de Predio Catastrado.
70	IZABAL	Los Amates	18-05-02-02441	1	AJ_ELEAL	Dictamen Jurídico y Proyecto de Declaración de Predio Catastrado.
71	IZABAL	Los Amates	18-05-02-02450	1	AJ_ELEAL	Dictamen Jurídico y Proyecto de Declaración de Predio Catastrado.
72	IZABAL	Los Amates	18-05-02-02436	1	AJ_ELEAL	Dictamen Jurídico y Proyecto de Declaración de Predio Catastrado.
73	IZABAL	Los Amates	18-05-02-02432	1	AJ_ELEAL	Dictamen Jurídico y Proyecto de Declaración de Predio Catastrado.
74	IZABAL	Los Amates	18-05-05-03290	1	AJ_ELEAL	Dictamen Jurídico y Proyecto de Declaración de Predio Catastrado.
75	IZABAL	Los Amates	18-05-07-04660	1	AJ_ELEAL	Dictamen Jurídico y Proyecto de Declaración de Predio Catastrado.
76	IZABAL	Los Amates	18-05-05-05331	1	AJ_ELEAL	Dictamen Jurídico y Proyecto de Declaración de Predio Catastrado.
77	IZABAL	Los Amates	18-05-05-05330	1	AJ_ELEAL	Dictamen Jurídico y Proyecto de Declaración de Predio Catastrado.
78	IZABAL	Los Amates	18-05-05-05316	1	AJ_ELEAL	Dictamen Jurídico y Proyecto de Declaración de Predio Catastrado.
79	IZABAL	Los Amates	18-05-05-05315	1	AJ_ELEAL	Dictamen Jurídico y Proyecto de Declaración de Predio Catastrado.
80	IZABAL	Los Amates	18-05-05-05219	1	AJ_ELEAL	Dictamen Jurídico y Proyecto de Declaración de Predio Catastrado.
81	IZABAL	Los Amates	18-05-05-05220	1	AJ_ELEAL	Dictamen Jurídico y Proyecto de Declaración de Predio Catastrado.
82	IZABAL	Los Amates	18-05-05-05225	1	AJ_ELEAL	Dictamen Jurídico y Proyecto de Declaración de Predio Catastrado.
83	IZABAL	Los Amates	18-05-05-05226	1	AJ_ELEAL	Dictamen Jurídico y Proyecto de Declaración de Predio Catastrado.
84	IZABAL	Los Amates	18-05-05-05227	1	AJ_ELEAL	Dictamen Jurídico y Proyecto de Declaración de Predio Catastrado.
85	IZABAL	Los Amates	18-05-05-05301	1	AJ_ELEAL	Dictamen Jurídico y Proyecto de Declaración de Predio Catastrado.
86	IZABAL	Los Amates	18-05-05-05302	1	AJ_ELEAL	Dictamen Jurídico y Proyecto de Declaración de Predio Catastrado.
87	IZABAL	Los Amates	18-05-05-05221	1	AJ_ELEAL	Dictamen Jurídico y Proyecto de Declaración de Predio Catastrado.
88	IZABAL	Los Amates	18-05-05-05314	1	AJ_ELEAL	Dictamen Jurídico y Proyecto de Declaración de Predio Catastrado.

« 21ª Calle 10-58, zona 13 Aurora II, Guatemala, Centro América PBX: (502) 2462-8400 http://www.ric.gob.gt

89	IZABAL	Los Amates	18-05-05-05303	1	AJ_ELEAL	Dictamen Jurídico y Proyecto de Declaración de Predio Catastrado.
90	IZABAL	Los Amates	18-05-05-05304	1	AJ_ELEAL	Dictamen Jurídico y Proyecto de Declaración de Predio Catastrado.
91	IZABAL	Los Amates	18-05-05-05305	1	AJ_ELEAL	Dictamen Jurídico y Proyecto de Declaración de Predio Catastrado.
92	IZABAL	Los Amates	18-05-05-05313	1	AJ_ELEAL	Dictamen Jurídico y Proyecto de Declaración de Predio Catastrado.
93	IZABAL	Los Amates	18-05-05-05307	1	AJ_ELEAL	Dictamen Jurídico y Proyecto de Declaración de Predio Catastrado.
94	IZABAL	Los Amates	18-05-05-05309	1	AJ_ELEAL	Dictamen Jurídico y Proyecto de Declaración de Predio Catastrado.
95	IZABAL	Los Amates	18-05-05-05311	1	AJ_ELEAL	Dictamen Jurídico y Proyecto de Declaración de Predio Catastrado.
96	IZABAL	Los Amates	18-05-05-05306	1	AJ_ELEAL	Dictamen Jurídico y Proyecto de Declaración de Predio Catastrado.
97	IZABAL	Los Amates	18-05-05-03292	1	AJ_ELEAL	Dictamen Jurídico y Proyecto de Declaración de Predio Catastrado.
98	IZABAL	Los Amates	18-05-05-03293	1	AJ_ELEAL	Dictamen Jurídico y Proyecto de Declaración de Predio Catastrado.
99	IZABAL	Los Amates	18-05-05-03295	1	AJ_ELEAL	Dictamen Jurídico y Proyecto de Declaración de Predio Catastrado.
100	IZABAL	Los Amates	18-05-05-05296	1	AJ_ELEAL	Dictamen Jurídico y Proyecto de Declaración de Predio Catastrado.
101	IZABAL	Los Amates	18-05-05-03297	1	AJ_ELEAL	Dictamen Jurídico y Proyecto de Declaración de Predio Catastrado.
102	IZABAL	Los Amates	18-05-05-05328	1	AJ_ELEAL	Dictamen Jurídico y Proyecto de Declaración de Predio Catastrado.
103	IZABAL	Los Amates	18-05-05-05332	1	AJ_ELEAL	Dictamen Jurídico y Proyecto de Declaración de Predio Catastrado.
104	IZABAL	Los Amates	18-05-05-05334	1	AJ_ELEAL	Dictamen Jurídico y Proyecto de Declaración de Predio Catastrado.
105	IZABAL	Los Amates	18-05-05-06604	1	AJ_ELEAL	Dictamen Jurídico y Proyecto de Declaración de Predio Catastrado.
106	IZABAL	Los Amates	18-05-05-06605	1	AJ_ELEAL	Dictamen Jurídico y Proyecto de Declaración de Predio Catastrado.
107	IZABAL	Los Amates	18-05-05-06891	1	AJ_ELEAL	Dictamen Jurídico y Proyecto de Declaración de Predio Catastrado.
108	IZABAL	Los Amates	18-05-05-06903	1	AJ_ELEAL	Dictamen Jurídico y Proyecto de Declaración de Predio Catastrado.
109	IZABAL	Los Amates	18-05-05-07945	1	AJ_ELEAL	Dictamen Jurídico y Proyecto de Declaración de Predio Catastrado.
110	IZABAL	Los Amates	18-05-02-03199	1	AJ_ELEAL	Dictamen Jurídico y Proyecto de Declaración de Predio Catastrado.
111	IZABAL	Los Amates	18-05-05-05403	1	AJ_ELEAL	Dictamen Jurídico y Proyecto de Declaración de Predio Catastrado.

7ª Calle 10-58, zona 13 Aurora II, Guatemala, Centro América PBX: (502) 2462-8400 http://www.ric.gob.gt

REGISTRO DE INFORMACIÓN CATASTRAL
Construyendo la seguridad jurídica de la tierra

MES DE AGOSTO 2022

1. Realización de 240 Dictámenes Jurídicos y Proyecto de Declaración de Predios Catastrados

1	IZABAL	Los Amates	18-05-07-04340	1	AJ_ELEAL	Dictamen Jurídico y Proyecto de Declaración de Predio Catastrado.
2	IZABAL	Los Amates	18-05-07-04066	1	AJ_ELEAL	Dictamen Jurídico y Proyecto de Declaración de Predio Catastrado.
3	IZABAL	Los Amates	18-05-05-03300	1	AJ_ELEAL	Dictamen Jurídico y Proyecto de Declaración de Predio Catastrado.
4	IZABAL	Los Amates	18-05-05-05202	1	AJ_ELEAL	Dictamen Jurídico y Proyecto de Declaración de Predio Catastrado.
5	IZABAL	Los Amates	18-05-07-03342	1	AJ_ELEAL	Dictamen Jurídico y Proyecto de Declaración de Predio Catastrado.
6	IZABAL	Los Amates	18-05-05-05207	1	AJ_ELEAL	Dictamen Jurídico y Proyecto de Declaración de Predio Catastrado.
7	IZABAL	Los Amates	18-05-05-05206	1	AJ_ELEAL	Dictamen Jurídico y Proyecto de Declaración de Predio Catastrado.
8	IZABAL	Los Amates	18-05-05-05205	1	AJ_ELEAL	Dictamen Jurídico y Proyecto de Declaración de Predio Catastrado.
9	IZABAL	Los Amates	18-05-05-03298	1	AJ_ELEAL	Dictamen Jurídico y Proyecto de Declaración de Predio Catastrado.
10	IZABAL	Los Amates	18-05-05-03299	1	AJ_ELEAL	Dictamen Jurídico y Proyecto de Declaración de Predio Catastrado.
11	IZABAL	Los Amates	18-05-05-04116	1	AJ_ELEAL	Dictamen Jurídico y Proyecto de Declaración de Predio Catastrado.
12	IZABAL	Los Amates	18-05-05-04926	1	AJ_ELEAL	Dictamen Jurídico y Proyecto de Declaración de Predio Catastrado.
13	IZABAL	Los Amates	18-05-05-04927	1	AJ_ELEAL	Dictamen Jurídico y Proyecto de Declaración de Predio Catastrado.
14	IZABAL	Los Amates	18-05-05-05201	1	AJ_ELEAL	Dictamen Jurídico y Proyecto de Declaración de Predio Catastrado.
15	IZABAL	Los Amates	18-05-05-05203	1	AJ_ELEAL	Dictamen Jurídico y Proyecto de Declaración de Predio Catastrado.
16	IZABAL	Los Amates	18-05-07-03563	1	AJ_ELEAL	Dictamen Jurídico y Proyecto de Declaración de Predio Catastrado.
17	IZABAL	Los Amates	18-05-07-03562	1	AJ_ELEAL	Dictamen Jurídico y Proyecto de Declaración de Predio Catastrado.
18	IZABAL	Los Amates	18-05-05-05209	1	AJ_ELEAL	Dictamen Jurídico y Proyecto de Declaración de Predio Catastrado.
19	IZABAL	Los Amates	18-05-05-05210	1	AJ_ELEAL	Dictamen Jurídico y Proyecto de Declaración de Predio Catastrado.
20	IZABAL	Los Amates	18-05-05-05211	1	AJ_ELEAL	Dictamen Jurídico y Proyecto de Declaración de Predio Catastrado.
21	IZABAL	Los Amates	18-05-05-05212	1	AJ_ELEAL	Dictamen Jurídico y Proyecto de Declaración de Predio Catastrado.
22	IZABAL	Los Amates	18-05-05-05218	1	AJ_ELEAL	Dictamen Jurídico y Proyecto de Declaración de Predio Catastrado.
23	IZABAL	Los Amates	18-05-05-03327	1	AJ_ELEAL	Dictamen Jurídico y Proyecto de Declaración de Predio Catastrado.
24	IZABAL	Los Amates	18-05-05-05214	1	AJ_ELEAL	Dictamen Jurídico y Proyecto de Declaración de Predio Catastrado.

21ª Calle 10-58, zona 13 Aurora II, Guatemala, Centro América PBX: (502) 2462-8400 http://www.ric.gob.gt

25	IZABAL	Los Amates	18-05-05-05215	1	AJ_ELEAL	Dictamen Jurídico y Proyecto de Declaración de Predio Catastrado.
26	IZABAL	Los Amates	18-05-05-05216	1	AJ_ELEAL	Dictamen Jurídico y Proyecto de Declaración de Predio Catastrado.
27	IZABAL	Los Amates	18-05-05-05213	1	AJ_ELEAL	Dictamen Jurídico y Proyecto de Declaración de Predio Catastrado.
28	IZABAL	Los Amates	18-05-02-04433	1	AJ_ELEAL	Dictamen Jurídico y Proyecto de Declaración de Predio Catastrado.
29	IZABAL	Los Amates	18-05-05-02667	1	AJ_ELEAL	Dictamen Jurídico y Proyecto de Declaración de Predio Catastrado.
30	IZABAL	Los Amates	18-05-05-03289	1	AJ_ELEAL	Dictamen Jurídico y Proyecto de Declaración de Predio Catastrado.
31	IZABAL	Los Amates	18-05-05-04113	1	AJ_ELEAL	Dictamen Jurídico y Proyecto de Declaración de Predio Catastrado.
32	IZABAL	Los Amates	18-05-05-04557	1	AJ_ELEAL	Dictamen Jurídico y Proyecto de Declaración de Predio Catastrado.
33	IZABAL	Los Amates	18-05-05-05224	1	AJ_ELEAL	Dictamen Jurídico y Proyecto de Declaración de Predio Catastrado.
34	IZABAL	Los Amates	18-05-05-05407	1	AJ_ELEAL	Dictamen Jurídico y Proyecto de Declaración de Predio Catastrado.
35	IZABAL	Los Amates	18-05-05-06459	1	AJ_ELEAL	Dictamen Jurídico y Proyecto de Declaración de Predio Catastrado.
36	IZABAL	Los Amates	18-05-05-06743	1	AJ_ELEAL	Dictamen Jurídico y Proyecto de Declaración de Predio Catastrado.
37	IZABAL	Los Amates	18-05-05-06763	1	AJ_ELEAL	Dictamen Jurídico y Proyecto de Declaración de Predio Catastrado.
38	IZABAL	Los Amates	18-05-05-06796	1	AJ_ELEAL	Dictamen Jurídico y Proyecto de Declaración de Predio Catastrado.
39	IZABAL	Los Amates	18-05-05-06919	1	AJ_ELEAL	Dictamen Jurídico y Proyecto de Declaración de Predio Catastrado.
40	IZABAL	Los Amates	18-05-05-06942	1	AJ_ELEAL	Dictamen Jurídico y Proyecto de Declaración de Predio Catastrado.
41	IZABAL	Los Amates	18-05-05-06946	1	AJ_ELEAL	Dictamen Jurídico y Proyecto de Declaración de Predio Catastrado.
42	IZABAL	Los Amates	18-05-05-06980	1	AJ_ELEAL	Dictamen Jurídico y Proyecto de Declaración de Predio Catastrado.
43	IZABAL	Los Amates	18-05-05-06982	1	AJ_ELEAL	Dictamen Jurídico y Proyecto de Declaración de Predio Catastrado.
44	IZABAL	Los Amates	18-05-05-06988	1	AJ_ELEAL	Dictamen Jurídico y Proyecto de Declaración de Predio Catastrado.
45	IZABAL	Los Amates	18-05-05-07025	1	AJ_ELEAL	Dictamen Jurídico y Proyecto de Declaración de Predio Catastrado.
46	IZABAL	Los Amates	18-05-05-07026	1	AJ_ELEAL	Dictamen Jurídico y Proyecto de Declaración de Predio Catastrado.
47	IZABAL	Los Amates	18-05-05-07052	1	AJ_ELEAL	Dictamen Jurídico y Proyecto de Declaración de Predio Catastrado.
48	IZABAL	Los Amates	18-05-05-07053	1	AJ_ELEAL	Dictamen Jurídico y Proyecto de Declaración de Predio Catastrado.
49	IZABAL	Los Amates	18-05-05-07054	1	AJ_ELEAL	Dictamen Jurídico y Proyecto de Declaración de Predio Catastrado.
50	IZABAL	Los Amates	18-05-05-07055	1	AJ_ELEAL	Dictamen Jurídico y Proyecto de Declaración de Predio Catastrado.
51	IZABAL	Los Amates	18-05-05-07056	1	AJ_ELEAL	Dictamen Jurídico y Proyecto de Declaración de Predio Catastrado.

6ª 21ª Calle 10-58, zona 13 Aurora II, Guatemala, Centro América PBX: (502) 2462-8400 http://www.ric.gob.gt

52	IZABAL	Los Amates	18-05-06-03892	1	AJ_ELEAL	Dictamen Jurídico y Proyecto de Declaración de Predio Catastrado.
53	IZABAL	Los Amates	18-05-07-04472	1	AJ_ELEAL	Dictamen Jurídico y Proyecto de Declaración de Predio Catastrado.
54	IZABAL	Los Amates	18-05-07-04798	1	AJ_ELEAL	Dictamen Jurídico y Proyecto de Declaración de Predio Catastrado.
55	IZABAL	Los Amates	18-05-05-07049	1	AJ_ELEAL	Dictamen Jurídico y Proyecto de Declaración de Predio Catastrado.
56	IZABAL	Los Amates	18-05-07-00477	1	AJ_ELEAL	Dictamen Jurídico y Proyecto de Declaración de Predio Catastrado.
57	IZABAL	Los Amates	18-05-01-00586	1	AJ_ELEAL	Dictamen Jurídico y Proyecto de Declaración de Predio Catastrado.
58	IZABAL	Los Amates	18-05-05-03294	1	AJ_ELEAL	Dictamen Jurídico y Proyecto de Declaración de Predio Catastrado.
59	IZABAL	Los Amates	18-05-05-05055	1	AJ_ELEAL	Dictamen Jurídico y Proyecto de Declaración de Predio Catastrado.
60	IZABAL	Los Amates	18-05-05-06981	1	AJ_ELEAL	Dictamen Jurídico y Proyecto de Declaración de Predio Catastrado.
61	IZABAL	Los Amates	18-05-05-06984	1	AJ_ELEAL	Dictamen Jurídico y Proyecto de Declaración de Predio Catastrado.
62	IZABAL	Los Amates	18-05-07-03328	1	AJ_ELEAL	Dictamen Jurídico y Proyecto de Declaración de Predio Catastrado.
63	IZABAL	Los Amates	18-05-07-03561	1	AJ_ELEAL	Dictamen Jurídico y Proyecto de Declaración de Predio Catastrado.
64	IZABAL	Los Amates	18-05-07-03427	1	AJ_ELEAL	Dictamen Jurídico y Proyecto de Declaración de Predio Catastrado.
65	IZABAL	Los Amates	18-05-07-03564	1	AJ_ELEAL	Dictamen Jurídico y Proyecto de Declaración de Predio Catastrado.
66	IZABAL	Los Amates	18-05-07-03586	1	AJ_ELEAL	Dictamen Jurídico y Proyecto de Declaración de Predio Catastrado.
67	IZABAL	Los Amates	18-05-07-03587	1	AJ_ELEAL	Dictamen Jurídico y Proyecto de Declaración de Predio Catastrado.
68	IZABAL	Los Amates	18-05-05-06378	1	AJ_ELEAL	Dictamen Jurídico y Proyecto de Declaración de Predio Catastrado.
69	IZABAL	Los Amates	18-05-07-04586	1	AJ_ELEAL	Dictamen Jurídico y Proyecto de Declaración de Predio Catastrado.
70	IZABAL	Los Amates	18-05-07-04431	1	AJ_ELEAL	Dictamen Jurídico y Proyecto de Declaración de Predio Catastrado.
71	IZABAL	Los Amates	18-05-07-04560	1	AJ_ELEAL	Dictamen Jurídico y Proyecto de Declaración de Predio Catastrado.
72	IZABAL	Los Amates	18-05-02-04006	1	AJ_ELEAL	Dictamen Jurídico y Proyecto de Declaración de Predio Catastrado.
73	IZABAL	Los Amates	18-05-05-04852	1	AJ_ELEAL	Dictamen Jurídico y Proyecto de Declaración de Predio Catastrado.
74	IZABAL	Los Amates	18-05-05-04855	1	AJ_ELEAL	Dictamen Jurídico y Proyecto de Declaración de Predio Catastrado.
75	IZABAL	Los Amates	18-05-05-04856	1	AJ_ELEAL	Dictamen Jurídico y Proyecto de Declaración de Predio Catastrado.
76	IZABAL	Los Amates	18-05-05-04858	1	AJ_ELEAL	Dictamen Jurídico y Proyecto de Declaración de Predio Catastrado.
77	IZABAL	Los Amates	18-05-05-04859	1	AJ_ELEAL	Dictamen Jurídico y Proyecto de Declaración de Predio Catastrado.
78	IZABAL	Los Amates	18-05-05-04860	1	AJ_ELEAL	Dictamen Jurídico y Proyecto de Declaración de Predio Catastrado.

21ª Calle 10-58, zona 13 Aurora II, Guatemala, Centro América PBX: (502) 2462-8400 http://www.ric.gob.gt

79	IZABAL	Los Amates	18-05-05-04861	1	AJ_ELEAL	Dictamen Jurídico y Proyecto de Declaración de Predio Catastrado.
80	IZABAL	Los Amates	18-05-05-04862	1	AJ_ELEAL	Dictamen Jurídico y Proyecto de Declaración de Predio Catastrado.
81	IZABAL	Los Amates	18-05-05-04864	1	AJ_ELEAL	Dictamen Jurídico y Proyecto de Declaración de Predio Catastrado.
82	IZABAL	Los Amates	18-05-05-04224	1	AJ_ELEAL	Dictamen Jurídico y Proyecto de Declaración de Predio Catastrado.
83	IZABAL	Los Amates	18-05-05-04219	1	AJ_ELEAL	Dictamen Jurídico y Proyecto de Declaración de Predio Catastrado.
84	IZABAL	Los Amates	18-05-05-04220	1	AJ_ELEAL	Dictamen Jurídico y Proyecto de Declaración de Predio Catastrado.
85	IZABAL	Los Amates	18-05-05-04221	1	AJ_ELEAL	Dictamen Jurídico y Proyecto de Declaración de Predio Catastrado.
86	IZABAL	Los Amates	18-05-05-04222	1	AJ_ELEAL	Dictamen Jurídico y Proyecto de Declaración de Predio Catastrado.
87	IZABAL	Los Amates	18-05-05-04223	1	AJ_ELEAL	Dictamen Jurídico y Proyecto de Declaración de Predio Catastrado.
88	IZABAL	Los Amates	18-05-05-05009	1	AJ_ELEAL	Dictamen Jurídico y Proyecto de Declaración de Predio Catastrado.
89	IZABAL	Los Amates	18-05-05-05011	1	AJ_ELEAL	Dictamen Jurídico y Proyecto de Declaración de Predio Catastrado.
90	IZABAL	Los Amates	18-05-05-05012	1	AJ_ELEAL	Dictamen Jurídico y Proyecto de Declaración de Predio Catastrado.
91	IZABAL	Los Amates	18-05-05-05013	1	AJ_ELEAL	Dictamen Jurídico y Proyecto de Declaración de Predio Catastrado.
92	IZABAL	Los Amates	18-05-05-05014	1	AJ_ELEAL	Dictamen Jurídico y Proyecto de Declaración de Predio Catastrado.
93	IZABAL	Los Amates	18-05-05-04101	1	AJ_ELEAL	Dictamen Jurídico y Proyecto de Declaración de Predio Catastrado.
94	IZABAL	Los Amates	18-05-05-04104	1	AJ_ELEAL	Dictamen Jurídico y Proyecto de Declaración de Predio Catastrado.
95	IZABAL	Los Amates	18-05-05-04106	1	AJ_ELEAL	Dictamen Jurídico y Proyecto de Declaración de Predio Catastrado.
96	IZABAL	Los Amates	18-05-05-04107	1	AJ_ELEAL	Dictamen Jurídico y Proyecto de Declaración de Predio Catastrado.
97	IZABAL	Los Amates	18-05-05-04108	1	AJ_ELEAL	Dictamen Jurídico y Proyecto de Declaración de Predio Catastrado.
98	IZABAL	Los Amates	18-05-05-02152	1	AJ_ELEAL	Dictamen Jurídico y Proyecto de Declaración de Predio Catastrado.
99	IZABAL	Los Amates	18-05-05-02529	1	AJ_ELEAL	Dictamen Jurídico y Proyecto de Declaración de Predio Catastrado.
100	IZABAL	Los Amates	18-05-05-02877	1	AJ_ELEAL	Dictamen Jurídico y Proyecto de Declaración de Predio Catastrado.
101	IZABAL	Los Amates	18-05-05-02952	1	AJ_ELEAL	Dictamen Jurídico y Proyecto de Declaración de Predio Catastrado.
102	IZABAL	Los Amates	18-05-05-05017	1	AJ_ELEAL	Dictamen Jurídico y Proyecto de Declaración de Predio Catastrado.
103	IZABAL	Los Amates	18-05-05-05020	1	AJ_ELEAL	Dictamen Jurídico y Proyecto de Declaración de Predio Catastrado.
104	IZABAL	Los Amates	18-05-05-02151	1	AJ_ELEAL	Dictamen Jurídico y Proyecto de Declaración de Predio Catastrado.
105	IZABAL	Los Amates	18-05-05-07051	1	AJ_ELEAL	Dictamen Jurídico y Proyecto de Declaración de Predio Catastrado.

21 Calle 10-58, zona 13 Aurora II, Guatemala, Centro América PBX: (502) 2462-8400 http://www.ric.gob.gt

106	IZABAL	Los Amates	18-05-07-04389	1	AJ_ELEAL	Dictamen Jurídico y Proyecto de Declaración de Predio Catastrado.
107	IZABAL	Los Amates	18-05-07-03088	1	AJ_ELEAL	Dictamen Jurídico y Proyecto de Declaración de Predio Catastrado.
108	IZABAL	Los Amates	18-05-07-03712	1	AJ_ELEAL	Dictamen Jurídico y Proyecto de Declaración de Predio Catastrado.
109	IZABAL	Los Amates	18-05-07-03820	1	AJ_ELEAL	Dictamen Jurídico y Proyecto de Declaración de Predio Catastrado.
110	IZABAL	Los Amates	18-05-07-03210	1	AJ_ELEAL	Dictamen Jurídico y Proyecto de Declaración de Predio Catastrado.
111	IZABAL	Los Amates	18-05-02-04011	1	AJ_ELEAL	Dictamen Jurídico y Proyecto de Declaración de Predio Catastrado.
112	IZABAL	Los Amates	18-05-02-04010	1	AJ_ELEAL	Dictamen Jurídico y Proyecto de Declaración de Predio Catastrado.
113	IZABAL	Los Amates	18-05-02-04013	1	AJ_ELEAL	Dictamen Jurídico y Proyecto de Declaración de Predio Catastrado.
114	IZABAL	Los Amates	18-05-02-04118	1	AJ_ELEAL	Dictamen Jurídico y Proyecto de Declaración de Predio Catastrado.
115	IZABAL	Los Amates	18-05-01-00117	1	AJ_ELEAL	Dictamen Jurídico y Proyecto de Declaración de Predio Catastrado.
116	IZABAL	Los Amates	18-05-02-03525	1	AJ_ELEAL	Dictamen Jurídico y Proyecto de Declaración de Predio Catastrado.
117	IZABAL	Los Amates	18-05-05-02484	1	AJ_ELEAL	Dictamen Jurídico y Proyecto de Declaración de Predio Catastrado.
118	IZABAL	Los Amates	18-05-05-03227	1	AJ_ELEAL	Dictamen Jurídico y Proyecto de Declaración de Predio Catastrado.
119	IZABAL	Los Amates	18-05-05-03420	1	AJ_ELEAL	Dictamen Jurídico y Proyecto de Declaración de Predio Catastrado.
120	IZABAL	Los Amates	18-05-07-00615	1	AJ_ELEAL	Dictamen Jurídico y Proyecto de Declaración de Predio Catastrado.
121	IZABAL	Los Amates	18-05-07-04386	1	AJ_ELEAL	Dictamen Jurídico y Proyecto de Declaración de Predio Catastrado.
122	IZABAL	Los Amates	18-05-01-02538	1	AJ_ELEAL	Dictamen Jurídico y Proyecto de Declaración de Predio Catastrado.
123	IZABAL	Los Amates	18-05-01-04816	1	AJ_ELEAL	Dictamen Jurídico y Proyecto de Declaración de Predio Catastrado.
124	IZABAL	Los Amates	18-05-03-05746	1	AJ_ELEAL	Dictamen Jurídico y Proyecto de Declaración de Predio Catastrado.
125	IZABAL	Los Amates	18-05-03-06390	1	AJ_ELEAL	Dictamen Jurídico y Proyecto de Declaración de Predio Catastrado.
126	IZABAL	Los Amates	18-05-07-04594	1	AJ_ELEAL	Dictamen Jurídico y Proyecto de Declaración de Predio Catastrado.
127	IZABAL	Los Amates	18-05-07-04545	1	AJ_ELEAL	Dictamen Jurídico y Proyecto de Declaración de Predio Catastrado.
128	IZABAL	Los Amates	18-05-02-04092	1	AJ_ELEAL	Dictamen Jurídico y Proyecto de Declaración de Predio Catastrado.
129	IZABAL	Los Amates	18-05-07-04257	1	AJ_ELEAL	Dictamen Jurídico y Proyecto de Declaración de Predio Catastrado.
130	IZABAL	Los Amates	18-05-07-03997	1	AJ_ELEAL	Dictamen Jurídico y Proyecto de Declaración de Predio Catastrado.
131	IZABAL	Los Amates	18-05-07-01330	1	AJ_ELEAL	Dictamen Jurídico y Proyecto de Declaración de Predio Catastrado.
132	IZABAL	Los Amates	18-05-07-01417	1	AJ_ELEAL	Dictamen Jurídico y Proyecto de Declaración de Predio Catastrado.

« 21ª Calle 10-58, zona 13 Aurora II, Guatemala, Centro América PBX: (502) 2462-8400 http://www.ric.gob.gt

133	IZABAL	Los Amates	18-05-00-02389	1	AJ_ELEAL	Dictamen Jurídico y Proyecto de Declaración de Predio Catastrado.
134	IZABAL	Los Amates	18-05-05-06319	1	AJ_ELEAL	Dictamen Jurídico y Proyecto de Declaración de Predio Catastrado.
135	IZABAL	Los Amates	18-05-05-05605	1	AJ_ELEAL	Dictamen Jurídico y Proyecto de Declaración de Predio Catastrado.
136	IZABAL	Los Amates	18-05-05-04810	1	AJ_ELEAL	Dictamen Jurídico y Proyecto de Declaración de Predio Catastrado.
137	IZABAL	Los Amates	18-05-05-04809	1	AJ_ELEAL	Dictamen Jurídico y Proyecto de Declaración de Predio Catastrado.
138	IZABAL	Los Amates	18-05-05-04752	1	AJ_ELEAL	Dictamen Jurídico y Proyecto de Declaración de Predio Catastrado.
139	IZABAL	Los Amates	18-05-05-04750	1	AJ_ELEAL	Dictamen Jurídico y Proyecto de Declaración de Predio Catastrado.
140	IZABAL	Los Amates	18-05-05-04749	1	AJ_ELEAL	Dictamen Jurídico y Proyecto de Declaración de Predio Catastrado.
141	IZABAL	Los Amates	18-05-05-04748	1	AJ_ELEAL	Dictamen Jurídico y Proyecto de Declaración de Predio Catastrado.
142	IZABAL	Los Amates	18-05-01-00119	1	AJ_ELEAL	Dictamen Jurídico y Proyecto de Declaración de Predio Catastrado.
143	IZABAL	Los Amates	18-05-01-00120	1	AJ_ELEAL	Dictamen Jurídico y Proyecto de Declaración de Predio Catastrado.
144	IZABAL	Los Amates	18-05-01-00127	1	AJ_ELEAL	Dictamen Jurídico y Proyecto de Declaración de Predio Catastrado.
145	IZABAL	Los Amates	18-05-01-00174	1	AJ_ELEAL	Dictamen Jurídico y Proyecto de Declaración de Predio Catastrado.
146	IZABAL	Los Amates	18-05-05-05406	1	AJ_ELEAL	Dictamen Jurídico y Proyecto de Declaración de Predio Catastrado.
147	IZABAL	Los Amates	18-05-05-05018	1	AJ_ELEAL	Dictamen Jurídico y Proyecto de Declaración de Predio Catastrado.
148	IZABAL	Los Amates	18-05-01-00250	1	AJ_ELEAL	Dictamen Jurídico y Proyecto de Declaración de Predio Catastrado.
149	IZABAL	Los Amates	18-05-01-00255	1	AJ_ELEAL	Dictamen Jurídico y Proyecto de Declaración de Predio Catastrado.
150	IZABAL	Los Amates	18-05-01-00453	1	AJ_ELEAL	Dictamen Jurídico y Proyecto de Declaración de Predio Catastrado.
151	IZABAL	Los Amates	18-05-01-00508	1	AJ_ELEAL	Dictamen Jurídico y Proyecto de Declaración de Predio Catastrado.
152	IZABAL	Los Amates	18-05-01-02678	1	AJ_ELEAL	Dictamen Jurídico y Proyecto de Declaración de Predio Catastrado.
153	IZABAL	Los Amates	18-05-02-00631	1	AJ_ELEAL	Dictamen Jurídico y Proyecto de Declaración de Predio Catastrado.
154	IZABAL	Los Amates	18-05-02-00632	1	AJ_ELEAL	Dictamen Jurídico y Proyecto de Declaración de Predio Catastrado.
155	IZABAL	Los Amates	18-05-02-00633	1	AJ_ELEAL	Dictamen Jurídico y Proyecto de Declaración de Predio Catastrado.
156	IZABAL	Los Amates	18-05-02-03956	1	AJ_ELEAL	Dictamen Jurídico y Proyecto de Declaración de Predio Catastrado.
157	IZABAL	Los Amates	18-05-07-00035	1	AJ_ELEAL	Dictamen Jurídico y Proyecto de Declaración de Predio Catastrado.
158	IZABAL	Los Amates	18-05-02-04012	1	AJ_ELEAL	Dictamen Jurídico y Proyecto de Declaración de Predio Catastrado.
159	IZABAL	Los Amates	18-05-01-01528	1	AJ_ELEAL	Dictamen Jurídico y Proyecto de Declaración de Predio Catastrado.

6 21ª Calle 10-58, zona 13 Aurora II, Guatemala, Centro América PBX: (502) 2462-8400 http://www.ric.gob.gt

160	IZABAL	Los Amates	18-05-01-00040	1	AJ_ELEAL	Dictamen Jurídico y Proyecto de Declaración de Predio Catastrado.
161	IZABAL	Los Amates	18-05-01-00087	1	AJ_ELEAL	Dictamen Jurídico y Proyecto de Declaración de Predio Catastrado.
162	IZABAL	Los Amates	18-05-03-00801	1	AJ_ELEAL	Dictamen Jurídico y Proyecto de Declaración de Predio Catastrado.
163	IZABAL	Los Amates	18-05-02-00738	1	AJ_ELEAL	Dictamen Jurídico y Proyecto de Declaración de Predio Catastrado.
164	IZABAL	Los Amates	18-05-02-00648	1	AJ_ELEAL	Dictamen Jurídico y Proyecto de Declaración de Predio Catastrado.
165	IZABAL	Los Amates	18-05-02-00641	1	AJ_ELEAL	Dictamen Jurídico y Proyecto de Declaración de Predio Catastrado.
166	IZABAL	Los Amates	18-05-02-00634	1	AJ_ELEAL	Dictamen Jurídico y Proyecto de Declaración de Predio Catastrado.
167	IZABAL	Los Amates	18-05-01-00830	1	AJ_ELEAL	Dictamen Jurídico y Proyecto de Declaración de Predio Catastrado.
168	IZABAL	Los Amates	18-05-07-03724	1	AJ_ELEAL	Dictamen Jurídico y Proyecto de Declaración de Predio Catastrado.
169	IZABAL	Los Amates	18-05-07-03012	1	AJ_ELEAL	Dictamen Jurídico y Proyecto de Declaración de Predio Catastrado.
170	IZABAL	Los Amates	18-05-07-02961	1	AJ_ELEAL	Dictamen Jurídico y Proyecto de Declaración de Predio Catastrado.
171	IZABAL	Los Amates	18-05-07-01450	1	AJ_ELEAL	Dictamen Jurídico y Proyecto de Declaración de Predio Catastrado.
172	IZABAL	Los Amates	18-05-07-01418	1	AJ_ELEAL	Dictamen Jurídico y Proyecto de Declaración de Predio Catastrado.
173	IZABAL	Los Amates	18-05-07-01416	1	AJ_ELEAL	Dictamen Jurídico y Proyecto de Declaración de Predio Catastrado.
174	IZABAL	Los Amates	18-05-07-01415	1	AJ_ELEAL	Dictamen Jurídico y Proyecto de Declaración de Predio Catastrado.
175	IZABAL	Los Amates	18-05-05-02961	1	AJ_ELEAL	Dictamen Jurídico y Proyecto de Declaración de Predio Catastrado.
176	IZABAL	Los Amates	18-05-05-02959	1	AJ_ELEAL	Dictamen Jurídico y Proyecto de Declaración de Predio Catastrado.
177	IZABAL	Los Amates	18-05-05-04865	1	AJ_ELEAL	Dictamen Jurídico y Proyecto de Declaración de Predio Catastrado.
178	IZABAL	Los Amates	18-05-07-01701	1	AJ_ELEAL	Dictamen Jurídico y Proyecto de Declaración de Predio Catastrado.
179	IZABAL	Los Amates	18-05-07-01413	1	AJ_ELEAL	Dictamen Jurídico y Proyecto de Declaración de Predio Catastrado.
180	IZABAL	Los Amates	18-05-07-01251	1	AJ_ELEAL	Dictamen Jurídico y Proyecto de Declaración de Predio Catastrado.
181	IZABAL	Los Amates	18-05-07-01179	1	AJ_ELEAL	Dictamen Jurídico y Proyecto de Declaración de Predio Catastrado.
182	IZABAL	Los Amates	18-05-06-01987	1	AJ_ELEAL	Dictamen Jurídico y Proyecto de Declaración de Predio Catastrado.
183	IZABAL	Los Amates	18-05-05-04442	1	AJ_ELEAL	Dictamen Jurídico y Proyecto de Declaración de Predio Catastrado.
184	IZABAL	Los Amates	18-05-05-00934	1	AJ_ELEAL	Dictamen Jurídico y Proyecto de Declaración de Predio Catastrado.
185	IZABAL	Los Amates	18-05-05-00302	1	AJ_ELEAL	Dictamen Jurídico y Proyecto de Declaración de Predio Catastrado.
186	IZABAL	Los Amates	18-05-01-00943	1	AJ_ELEAL	Dictamen Jurídico y Proyecto de Declaración de Predio Catastrado.

9ª 21ª Calle 10-58, zona 13 Aurora II, Guatemala, Centro América PBX: (502) 2462-8400 http://www.ric.gob.gt

187	IZABAL	Los Amates	18-05-07-03319	1	AJ_ELEAL	Dictamen Jurídico y Proyecto de Declaración de Predio Catastrado.
188	IZABAL	Los Amates	18-05-07-03315	1	AJ_ELEAL	Dictamen Jurídico y Proyecto de Declaración de Predio Catastrado.
189	IZABAL	Los Amates	18-05-07-03254	1	AJ_ELEAL	Dictamen Jurídico y Proyecto de Declaración de Predio Catastrado.
190	IZABAL	Los Amates	18-05-07-03253	1	AJ_ELEAL	Dictamen Jurídico y Proyecto de Declaración de Predio Catastrado.
191	IZABAL	Los Amates	18-05-07-04065	1	AJ_ELEAL	Dictamen Jurídico y Proyecto de Declaración de Predio Catastrado.
192	IZABAL	Los Amates	18-05-01-01243	1	AJ_ELEAL	Dictamen Jurídico y Proyecto de Declaración de Predio Catastrado.
193	IZABAL	Los Amates	18-05-05-02872	1	AJ_ELEAL	Dictamen Jurídico y Proyecto de Declaración de Predio Catastrado.
194	IZABAL	Los Amates	18-05-02-00872	1	AJ_ELEAL	Dictamen Jurídico y Proyecto de Declaración de Predio Catastrado.
195	IZABAL	Los Amates	18-05-03-00811	1	AJ_ELEAL	Dictamen Jurídico y Proyecto de Declaración de Predio Catastrado.
196	IZABAL	Los Amates	18-05-02-00752	1	AJ_ELEAL	Dictamen Jurídico y Proyecto de Declaración de Predio Catastrado.
197	IZABAL	Los Amates	18-05-07-00048	1	AJ_ELEAL	Dictamen Jurídico y Proyecto de Declaración de Predio Catastrado.
198	IZABAL	Los Amates	18-05-06-00676	1	AJ_ELEAL	Dictamen Jurídico y Proyecto de Declaración de Predio Catastrado.
199	IZABAL	Los Amates	18-05-05-05019	1	AJ_ELEAL	Dictamen Jurídico y Proyecto de Declaración de Predio Catastrado.
200	IZABAL	Los Amates	18-05-02-00647	1	AJ_ELEAL	Dictamen Jurídico y Proyecto de Declaración de Predio Catastrado.
201	IZABAL	Los Amates	18-05-07-01412	1	AJ_ELEAL	Dictamen Jurídico y Proyecto de Declaración de Predio Catastrado.
202	IZABAL	Los Amates	18-05-07-00941	1	AJ_ELEAL	Dictamen Jurídico y Proyecto de Declaración de Predio Catastrado.
203	IZABAL	Los Amates	18-05-07-00940	1	AJ_ELEAL	Dictamen Jurídico y Proyecto de Declaración de Predio Catastrado.
204	IZABAL	Los Amates	18-05-07-00873	1	AJ_ELEAL	Dictamen Jurídico y Proyecto de Declaración de Predio Catastrado.
205	IZABAL	Los Amates	18-05-07-00857	1	AJ_ELEAL	Dictamen Jurídico y Proyecto de Declaración de Predio Catastrado.
206	IZABAL	Los Amates	18-05-07-00667	1	AJ_ELEAL	Dictamen Jurídico y Proyecto de Declaración de Predio Catastrado.
207	IZABAL	Los Amates	18-05-07-00535	1	AJ_ELEAL	Dictamen Jurídico y Proyecto de Declaración de Predio Catastrado.
208	IZABAL	Los Amates	18-05-05-07541	1	AJ_ELEAL	Dictamen Jurídico y Proyecto de Declaración de Predio Catastrado.
209	IZABAL	Los Amates	18-05-05-05404	1	AJ_ELEAL	Dictamen Jurídico y Proyecto de Declaración de Predio Catastrado.
210	IZABAL	Los Amates	18-05-05-04747	1	AJ_ELEAL	Dictamen Jurídico y Proyecto de Declaración de Predio Catastrado.
211	IZABAL	Los Amates	18-05-05-04746	1	AJ_ELEAL	Dictamen Jurídico y Proyecto de Declaración de Predio Catastrado.
212	IZABAL	Los Amates	18-05-05-04745	1	AJ_ELEAL	Dictamen Jurídico y Proyecto de Declaración de Predio Catastrado.
213	IZABAL	Los Amates	18-05-05-04744	1	AJ_ELEAL	Dictamen Jurídico y Proyecto de Declaración de Predio Catastrado.

• 21ª Calle 10-58, zona 13 Aurora II, Guatemala, Centro América PBX: (502) 2462-8400 http://www.ric.gob.gt

214	IZABAL	Los Amates	18-05-05-04739	1	AJ_ELEAL	Dictamen Jurídico y Proyecto de Declaración de Predio Catastrado.
215	IZABAL	Los Amates	18-05-05-04740	1	AJ_ELEAL	Dictamen Jurídico y Proyecto de Declaración de Predio Catastrado.
216	IZABAL	Los Amates	18-05-05-04741	1	AJ_ELEAL	Dictamen Jurídico y Proyecto de Declaración de Predio Catastrado.
217	IZABAL	Los Amates	18-05-05-04743	1	AJ_ELEAL	Dictamen Jurídico y Proyecto de Declaración de Predio Catastrado.
218	IZABAL	Los Amates	18-05-05-04443	1	AJ_ELEAL	Dictamen Jurídico y Proyecto de Declaración de Predio Catastrado.
219	IZABAL	Los Amates	18-05-05-04445	1	AJ_ELEAL	Dictamen Jurídico y Proyecto de Declaración de Predio Catastrado.
220	IZABAL	Los Amates	18-05-05-04446	1	AJ_ELEAL	Dictamen Jurídico y Proyecto de Declaración de Predio Catastrado.
221	IZABAL	Los Amates	18-05-05-04035	1	AJ_ELEAL	Dictamen Jurídico y Proyecto de Declaración de Predio Catastrado.
222	IZABAL	Los Amates	18-05-05-03288	1	AJ_ELEAL	Dictamen Jurídico y Proyecto de Declaración de Predio Catastrado.
223	IZABAL	Los Amates	18-05-05-02795	1	AJ_ELEAL	Dictamen Jurídico y Proyecto de Declaración de Predio Catastrado.
224	IZABAL	Los Amates	18-05-05-02769	1	AJ_ELEAL	Dictamen Jurídico y Proyecto de Declaración de Predio Catastrado.
225	IZABAL	Los Amates	18-05-05-02724	1	AJ_ELEAL	Dictamen Jurídico y Proyecto de Declaración de Predio Catastrado.
226	IZABAL	Los Amates	18-05-05-02723	1	AJ_ELEAL	Dictamen Jurídico y Proyecto de Declaración de Predio Catastrado.
227	IZABAL	Los Amates	18-05-05-02722	1	AJ_ELEAL	Dictamen Jurídico y Proyecto de Declaración de Predio Catastrado.
228	IZABAL	Los Amates	18-05-05-02721	1	AJ_ELEAL	Dictamen Jurídico y Proyecto de Declaración de Predio Catastrado.
229	IZABAL	Los Amates	18-05-05-02720	1	AJ_ELEAL	Dictamen Jurídico y Proyecto de Declaración de Predio Catastrado.
230	IZABAL	Los Amates	18-05-05-02719	1	AJ_ELEAL	Dictamen Jurídico y Proyecto de Declaración de Predio Catastrado.
231	IZABAL	Los Amates	18-05-05-02718	1	AJ_ELEAL	Dictamen Jurídico y Proyecto de Declaración de Predio Catastrado.
232	IZABAL	Los Amates	18-05-05-02715	1	AJ_ELEAL	Dictamen Jurídico y Proyecto de Declaración de Predio Catastrado.
233	IZABAL	Los Amates	18-05-05-02499	1	AJ_ELEAL	Dictamen Jurídico y Proyecto de Declaración de Predio Catastrado.
234	IZABAL	Los Amates	18-05-05-02545	1	AJ_ELEAL	Dictamen Jurídico y Proyecto de Declaración de Predio Catastrado.
235	IZABAL	Los Amates	18-05-05-02455	1	AJ_ELEAL	Dictamen Jurídico y Proyecto de Declaración de Predio Catastrado.
236	IZABAL	Los Amates	18-05-05-02456	1	AJ_ELEAL	Dictamen Jurídico y Proyecto de Declaración de Predio Catastrado.
237	IZABAL	Los Amates	18-05-05-02457	1	AJ_ELEAL	Dictamen Jurídico y Proyecto de Declaración de Predio Catastrado.
238	IZABAL	Los Amates	18-05-05-02458	1	AJ_ELEAL	Dictamen Jurídico y Proyecto de Declaración de Predio Catastrado.
239	IZABAL	Los Amates	18-05-05-03324	1	AJ_ELEAL	Dictamen Jurídico y Proyecto de Declaración de Predio Catastrado.
240	IZABAL	Los Amates	18-05-07-03081	1	AJ_ELEAL	Dictamen Jurídico y Proyecto de Declaración de Predio Catastrado.

« 21ª Calle 10-58, zona 13 Aurora II, Guatemala, Centro América PBX: (502) 2462-8400 http://www.ric.gob.gt

REGISTRO DE INFORMACIÓN CATASTRAL
Construyendo la seguridad jurídica de la tierra

MES DE SEPTIEMBRE 2022

1. **Realización de 240 Dictámenes Jurídicos y Proyecto de Declaración de Predios Catastrados**

No.	Departamento	Municipio	CCC	Finalizaciones	Analista	Dictamen Jurídico y Proyecto de Declaración de Predio Catastrado.
1	IZABAL	Los Amates	18-05-06-01933	1	AJ_ELEAL	Dictamen Jurídico y Proyecto de Declaración de Predio Catastrado.
2	IZABAL	Los Amates	18-05-05-05033	1	AJ_ELEAL	Dictamen Jurídico y Proyecto de Declaración de Predio Catastrado.
3	IZABAL	Los Amates	18-05-05-04455	1	AJ_ELEAL	Dictamen Jurídico y Proyecto de Declaración de Predio Catastrado.
4	IZABAL	Los Amates	18-05-05-04453	1	AJ_ELEAL	Dictamen Jurídico y Proyecto de Declaración de Predio Catastrado.
5	IZABAL	Los Amates	18-05-05-04451	1	AJ_ELEAL	Dictamen Jurídico y Proyecto de Declaración de Predio Catastrado.
6	IZABAL	Los Amates	18-05-05-04450	1	AJ_ELEAL	Dictamen Jurídico y Proyecto de Declaración de Predio Catastrado.
7	IZABAL	Los Amates	18-05-05-04449	1	AJ_ELEAL	Dictamen Jurídico y Proyecto de Declaración de Predio Catastrado.
8	IZABAL	Los Amates	18-05-05-03413	1	AJ_ELEAL	Dictamen Jurídico y Proyecto de Declaración de Predio Catastrado.
9	IZABAL	Los Amates	18-05-05-03395	1	AJ_ELEAL	Dictamen Jurídico y Proyecto de Declaración de Predio Catastrado.
10	IZABAL	Los Amates	18-05-07-03321	1	AJ_ELEAL	Dictamen Jurídico y Proyecto de Declaración de Predio Catastrado.
11	IZABAL	Los Amates	18-05-07-01536	1	AJ_ELEAL	Dictamen Jurídico y Proyecto de Declaración de Predio Catastrado.
12	IZABAL	Los Amates	18-05-07-03668	1	AJ_ELEAL	Dictamen Jurídico y Proyecto de Declaración de Predio Catastrado.
13	IZABAL	Los Amates	18-05-07-03348	1	AJ_ELEAL	Dictamen Jurídico y Proyecto de Declaración de Predio Catastrado.
14	IZABAL	Los Amates	18-05-07-03340	1	AJ_ELEAL	Dictamen Jurídico y Proyecto de Declaración de Predio Catastrado.
15	IZABAL	Los Amates	18-05-01-04592	1	AJ_ELEAL	Dictamen Jurídico y Proyecto de Declaración de Predio Catastrado.
16	IZABAL	Los Amates	18-05-01-04791	1	AJ_ELEAL	Dictamen Jurídico y Proyecto de Declaración de Predio Catastrado.
17	IZABAL	Los Amates	18-05-01-04807	1	AJ_ELEAL	Dictamen Jurídico y Proyecto de Declaración de Predio Catastrado.
18	IZABAL	Los Amates	18-05-01-04809	1	AJ_ELEAL	Dictamen Jurídico y Proyecto de Declaración de Predio Catastrado.
19	IZABAL	Los Amates	18-05-01-04817	1	AJ_ELEAL	Dictamen Jurídico y Proyecto de Declaración de Predio Catastrado.
20	IZABAL	Los Amates	18-05-01-04818	1	AJ_ELEAL	Dictamen Jurídico y Proyecto de Declaración de Predio Catastrado.
21	IZABAL	Los Amates	18-05-07-03705	1	AJ_ELEAL	Dictamen Jurídico y Proyecto de Declaración de Predio Catastrado.
22	IZABAL	Los Amates	18-05-07-03738	1	AJ_ELEAL	Dictamen Jurídico y Proyecto de Declaración de Predio Catastrado.
23	IZABAL	Los Amates	18-05-05-00802	1	AJ_ELEAL	Dictamen Jurídico y Proyecto de Declaración de Predio Catastrado.
24	IZABAL	Los Amates	18-05-07-04687	1	AJ_ELEAL	Dictamen Jurídico y Proyecto de Declaración de Predio Catastrado.

6ª 21ª Calle 10-58, zona 13 Aurora II, Guatemala, Centro América PBX: (502) 2462-8400 http://www.ric.gob.gt

25	IZABAL	Los Amates	18-05-06-00516	1	AJ_ELEAL	Dictamen Jurídico y Proyecto de Declaración de Predio Catastrado.
26	IZABAL	Los Amates	18-05-05-03194	1	AJ_ELEAL	Dictamen Jurídico y Proyecto de Declaración de Predio Catastrado.
27	IZABAL	Los Amates	18-05-05-03195	1	AJ_ELEAL	Dictamen Jurídico y Proyecto de Declaración de Predio Catastrado.
28	IZABAL	Los Amates	18-05-05-03798	1	AJ_ELEAL	Dictamen Jurídico y Proyecto de Declaración de Predio Catastrado.
29	IZABAL	Los Amates	18-05-05-05936	1	AJ_ELEAL	Dictamen Jurídico y Proyecto de Declaración de Predio Catastrado.
30	IZABAL	Los Amates	18-05-05-04857	1	AJ_ELEAL	Dictamen Jurídico y Proyecto de Declaración de Predio Catastrado.
31	IZABAL	Los Amates	18-05-05-04853	1	AJ_ELEAL	Dictamen Jurídico y Proyecto de Declaración de Predio Catastrado.
32	IZABAL	Los Amates	18-05-05-04381	1	AJ_ELEAL	Dictamen Jurídico y Proyecto de Declaración de Predio Catastrado.
33	IZABAL	Los Amates	18-05-05-04304	1	AJ_ELEAL	Dictamen Jurídico y Proyecto de Declaración de Predio Catastrado.
34	IZABAL	Los Amates	18-05-05-04299	1	AJ_ELEAL	Dictamen Jurídico y Proyecto de Declaración de Predio Catastrado.
35	IZABAL	Los Amates	18-05-05-04055	1	AJ_ELEAL	Dictamen Jurídico y Proyecto de Declaración de Predio Catastrado.
36	IZABAL	Los Amates	18-05-05-04050	1	AJ_ELEAL	Dictamen Jurídico y Proyecto de Declaración de Predio Catastrado.
37	IZABAL	Los Amates	18-05-05-04033	1	AJ_ELEAL	Dictamen Jurídico y Proyecto de Declaración de Predio Catastrado.
38	IZABAL	Los Amates	18-05-05-03926	1	AJ_ELEAL	Dictamen Jurídico y Proyecto de Declaración de Predio Catastrado.
39	IZABAL	Los Amates	18-05-07-03349	1	AJ_ELEAL	Dictamen Jurídico y Proyecto de Declaración de Predio Catastrado.
40	IZABAL	Los Amates	18-05-07-03345	1	AJ_ELEAL	Dictamen Jurídico y Proyecto de Declaración de Predio Catastrado.
41	IZABAL	Los Amates	18-05-07-03334	1	AJ_ELEAL	Dictamen Jurídico y Proyecto de Declaración de Predio Catastrado.
42	IZABAL	Los Amates	18-05-07-03082	1	AJ_ELEAL	Dictamen Jurídico y Proyecto de Declaración de Predio Catastrado.
43	IZABAL	Los Amates	18-05-07-00957	1	AJ_ELEAL	Dictamen Jurídico y Proyecto de Declaración de Predio Catastrado.
44	IZABAL	Los Amates	18-05-01-00256	1	AJ_ELEAL	Dictamen Jurídico y Proyecto de Declaración de Predio Catastrado.
45	IZABAL	Los Amates	18-05-01-00618	1	AJ_ELEAL	Dictamen Jurídico y Proyecto de Declaración de Predio Catastrado.
46	IZABAL	Los Amates	18-05-01-01524	1	AJ_ELEAL	Dictamen Jurídico y Proyecto de Declaración de Predio Catastrado.
47	IZABAL	Los Amates	18-05-01-03237	1	AJ_ELEAL	Dictamen Jurídico y Proyecto de Declaración de Predio Catastrado.
48	IZABAL	Los Amates	18-05-01-04522	1	AJ_ELEAL	Dictamen Jurídico y Proyecto de Declaración de Predio Catastrado.
49	IZABAL	Los Amates	18-05-01-04773	1	AJ_ELEAL	Dictamen Jurídico y Proyecto de Declaración de Predio Catastrado.
50	IZABAL	Los Amates	18-05-01-04781	1	AJ_ELEAL	Dictamen Jurídico y Proyecto de Declaración de Predio Catastrado.
51	IZABAL	Los Amates	18-05-01-04814	1	AJ_ELEAL	Dictamen Jurídico y Proyecto de Declaración de Predio Catastrado.
52	IZABAL	Los Amates	18-05-01-04815	1	AJ_ELEAL	Dictamen Jurídico y Proyecto de Declaración de Predio Catastrado.
53	IZABAL	Los Amates	18-05-01-05907	1	AJ_ELEAL	Dictamen Jurídico y Proyecto de Declaración de Predio Catastrado.

21ª Calle 10-58, zona 13 Aurora II, Guatemala, Centro América PBX: (502) 2462-8400 http://www.ric.gob.gt

54	IZABAL	Los Amates	18-05-05-04227	1	AJ_ELEAL	Dictamen Jurídico y Proyecto de Declaración de Predio Catastrado.
55	IZABAL	Los Amates	18-05-07-03756	1	AJ_ELEAL	Dictamen Jurídico y Proyecto de Declaración de Predio Catastrado.
56	IZABAL	Los Amates	18-05-07-03080	1	AJ_ELEAL	Dictamen Jurídico y Proyecto de Declaración de Predio Catastrado.
57	IZABAL	Los Amates	18-05-07-03693	1	AJ_ELEAL	Dictamen Jurídico y Proyecto de Declaración de Predio Catastrado.
58	IZABAL	Los Amates	18-05-07-03185	1	AJ_ELEAL	Dictamen Jurídico y Proyecto de Declaración de Predio Catastrado.
59	IZABAL	Los Amates	18-05-07-03183	1	AJ_ELEAL	Dictamen Jurídico y Proyecto de Declaración de Predio Catastrado.
60	IZABAL	Los Amates	18-05-07-03181	1	AJ_ELEAL	Dictamen Jurídico y Proyecto de Declaración de Predio Catastrado.
61	IZABAL	Los Amates	18-05-07-03178	1	AJ_ELEAL	Dictamen Jurídico y Proyecto de Declaración de Predio Catastrado.
62	IZABAL	Los Amates	18-05-07-03163	1	AJ_ELEAL	Dictamen Jurídico y Proyecto de Declaración de Predio Catastrado.
63	IZABAL	Los Amates	18-05-07-03165	1	AJ_ELEAL	Dictamen Jurídico y Proyecto de Declaración de Predio Catastrado.
64	IZABAL	Los Amates	18-05-01-01586	1	AJ_ELEAL	Dictamen Jurídico y Proyecto de Declaración de Predio Catastrado.
65	IZABAL	Los Amates	18-05-07-01578	1	AJ_ELEAL	Dictamen Jurídico y Proyecto de Declaración de Predio Catastrado.
66	IZABAL	Los Amates	18-05-01-01584	1	AJ_ELEAL	Dictamen Jurídico y Proyecto de Declaración de Predio Catastrado.
67	IZABAL	Los Amates	18-05-01-04243	1	AJ_ELEAL	Dictamen Jurídico y Proyecto de Declaración de Predio Catastrado.
68	IZABAL	Los Amates	18-05-02-03355	1	AJ_ELEAL	Dictamen Jurídico y Proyecto de Declaración de Predio Catastrado.
69	IZABAL	Los Amates	18-05-07-04726	1	AJ_ELEAL	Dictamen Jurídico y Proyecto de Declaración de Predio Catastrado.
70	IZABAL	Los Amates	18-05-01-00326	1	AJ_ELEAL	Dictamen Jurídico y Proyecto de Declaración de Predio Catastrado.
71	IZABAL	Los Amates	18-05-01-04432	1	AJ_ELEAL	Dictamen Jurídico y Proyecto de Declaración de Predio Catastrado.
72	IZABAL	Los Amates	18-05-02-01839	1	AJ_ELEAL	Dictamen Jurídico y Proyecto de Declaración de Predio Catastrado.
73	IZABAL	Los Amates	18-05-01-00815	1	AJ_ELEAL	Dictamen Jurídico y Proyecto de Declaración de Predio Catastrado.
74	IZABAL	Los Amates	18-05-03-00841	1	AJ_ELEAL	Dictamen Jurídico y Proyecto de Declaración de Predio Catastrado.
75	IZABAL	Los Amates	18-05-07-04094	1	AJ_ELEAL	Dictamen Jurídico y Proyecto de Declaración de Predio Catastrado.
76	IZABAL	Los Amates	18-05-05-03466	1	AJ_ELEAL	Dictamen Jurídico y Proyecto de Declaración de Predio Catastrado.
77	IZABAL	Los Amates	18-05-05-04364	1	AJ_ELEAL	Dictamen Jurídico y Proyecto de Declaración de Predio Catastrado.
78	IZABAL	Los Amates	18-05-05-04396	1	AJ_ELEAL	Dictamen Jurídico y Proyecto de Declaración de Predio Catastrado.
79	IZABAL	Los Amates	18-05-05-05244	1	AJ_ELEAL	Dictamen Jurídico y Proyecto de Declaración de Predio Catastrado.
80	IZABAL	Los Amates	18-05-07-03926	1	AJ_ELEAL	Dictamen Jurídico y Proyecto de Declaración de Predio Catastrado.
81	IZABAL	Los Amates	18-05-07-03971	1	AJ_ELEAL	Dictamen Jurídico y Proyecto de Declaración de Predio Catastrado.
82	IZABAL	Los Amates	18-05-07-04058	1	AJ_ELEAL	Dictamen Jurídico y Proyecto de Declaración de Predio Catastrado.

« 21ª Calle 10-58, zona 13 Aurora II, Guatemala, Centro América PBX: (502) 2462-8400 http://www.ric.gob.gt

83	IZABAL	Los Amates	18-05-07-03162	1	AJ_ELEAL	Dictamen Jurídico y Proyecto de Declaración de Predio Catastrado.
84	IZABAL	Los Amates	18-05-05-04459	1	AJ_ELEAL	Dictamen Jurídico y Proyecto de Declaración de Predio Catastrado.
85	IZABAL	Los Amates	18-05-05-04051	1	AJ_ELEAL	Dictamen Jurídico y Proyecto de Declaración de Predio Catastrado.
86	IZABAL	Los Amates	18-05-05-04441	1	AJ_ELEAL	Dictamen Jurídico y Proyecto de Declaración de Predio Catastrado.
87	IZABAL	Los Amates	18-05-05-04052	1	AJ_ELEAL	Dictamen Jurídico y Proyecto de Declaración de Predio Catastrado.
88	IZABAL	Los Amates	18-05-05-04053	1	AJ_ELEAL	Dictamen Jurídico y Proyecto de Declaración de Predio Catastrado.
89	IZABAL	Los Amates	18-05-05-04054	1	AJ_ELEAL	Dictamen Jurídico y Proyecto de Declaración de Predio Catastrado.
90	IZABAL	Los Amates	18-05-05-04056	1	AJ_ELEAL	Dictamen Jurídico y Proyecto de Declaración de Predio Catastrado.
91	IZABAL	Los Amates	18-05-05-04059	1	AJ_ELEAL	Dictamen Jurídico y Proyecto de Declaración de Predio Catastrado.
92	IZABAL	Los Amates	18-05-05-04458	1	AJ_ELEAL	Dictamen Jurídico y Proyecto de Declaración de Predio Catastrado.
93	IZABAL	Los Amates	18-05-05-04468	1	AJ_ELEAL	Dictamen Jurídico y Proyecto de Declaración de Predio Catastrado.
94	IZABAL	Los Amates	18-05-05-04467	1	AJ_ELEAL	Dictamen Jurídico y Proyecto de Declaración de Predio Catastrado.
95	IZABAL	Los Amates	18-05-05-04463	1	AJ_ELEAL	Dictamen Jurídico y Proyecto de Declaración de Predio Catastrado.
96	IZABAL	Los Amates	18-05-05-04462	1	AJ_ELEAL	Dictamen Jurídico y Proyecto de Declaración de Predio Catastrado.
97	IZABAL	Los Amates	18-05-05-04457	1	AJ_ELEAL	Dictamen Jurídico y Proyecto de Declaración de Predio Catastrado.
98	IZABAL	Los Amates	18-05-05-04460	1	AJ_ELEAL	Dictamen Jurídico y Proyecto de Declaración de Predio Catastrado.
99	IZABAL	Los Amates	18-05-05-04461	1	AJ_ELEAL	Dictamen Jurídico y Proyecto de Declaración de Predio Catastrado.
100	IZABAL	Los Amates	18-05-07-00593	1	AJ_ELEAL	Dictamen Jurídico y Proyecto de Declaración de Predio Catastrado.
101	IZABAL	Los Amates	18-05-07-00912	1	AJ_ELEAL	Dictamen Jurídico y Proyecto de Declaración de Predio Catastrado.
102	IZABAL	Los Amates	18-05-07-00636	1	AJ_ELEAL	Dictamen Jurídico y Proyecto de Declaración de Predio Catastrado.
103	IZABAL	Los Amates	18-05-03-05235	1	AJ_ELEAL	Dictamen Jurídico y Proyecto de Declaración de Predio Catastrado.
104	IZABAL	Los Amates	18-05-05-03710	1	AJ_ELEAL	Dictamen Jurídico y Proyecto de Declaración de Predio Catastrado.
105	IZABAL	Los Amates	18-05-05-02553	1	AJ_ELEAL	Dictamen Jurídico y Proyecto de Declaración de Predio Catastrado.
106	IZABAL	Los Amates	18-05-06-01420	1	AJ_ELEAL	Dictamen Jurídico y Proyecto de Declaración de Predio Catastrado.
107	IZABAL	Los Amates	18-05-06-01412	1	AJ_ELEAL	Dictamen Jurídico y Proyecto de Declaración de Predio Catastrado.
108	IZABAL	Los Amates	18-05-06-01411	1	AJ_ELEAL	Dictamen Jurídico y Proyecto de Declaración de Predio Catastrado.
109	IZABAL	Los Amates	18-05-06-01408	1	AJ_ELEAL	Dictamen Jurídico y Proyecto de Declaración de Predio Catastrado.
110	IZABAL	Los Amates	18-05-06-01407	1	AJ_ELEAL	Dictamen Jurídico y Proyecto de Declaración de Predio Catastrado.
111	IZABAL	Los Amates	18-05-06-01403	1	AJ_ELEAL	Dictamen Jurídico y Proyecto de Declaración de Predio Catastrado.

« 21ª Calle 10-58, zona 13 Aurora II, Guatemala, Centro América PBX: (502) 2462-8400 http://www.ric.gob.gt

112	IZABAL	Los Amates	18-05-06-01401	1	AJ_ELEAL	Dictamen Jurídico y Proyecto de Declaración de Predio Catastrado.
113	IZABAL	Los Amates	18-05-07-01091	1	AJ_ELEAL	Dictamen Jurídico y Proyecto de Declaración de Predio Catastrado.
114	IZABAL	Los Amates	18-05-01-00880	1	AJ_ELEAL	Dictamen Jurídico y Proyecto de Declaración de Predio Catastrado.
115	IZABAL	Los Amates	18-05-02-03271	1	AJ_ELEAL	Dictamen Jurídico y Proyecto de Declaración de Predio Catastrado.
116	IZABAL	Los Amates	18-05-02-03751	1	AJ_ELEAL	Dictamen Jurídico y Proyecto de Declaración de Predio Catastrado.
117	IZABAL	Los Amates	18-05-02-05162	1	AJ_ELEAL	Dictamen Jurídico y Proyecto de Declaración de Predio Catastrado.
118	IZABAL	Los Amates	18-05-03-00827	1	AJ_ELEAL	Dictamen Jurídico y Proyecto de Declaración de Predio Catastrado.
119	IZABAL	Los Amates	18-05-03-01352	1	AJ_ELEAL	Dictamen Jurídico y Proyecto de Declaración de Predio Catastrado.
120	IZABAL	Los Amates	18-05-03-01137	1	AJ_ELEAL	Dictamen Jurídico y Proyecto de Declaración de Predio Catastrado.
121	IZABAL	Los Amates	18-05-03-01353	1	AJ_ELEAL	Dictamen Jurídico y Proyecto de Declaración de Predio Catastrado.
122	IZABAL	Los Amates	18-05-03-01354	1	AJ_ELEAL	Dictamen Jurídico y Proyecto de Declaración de Predio Catastrado.
123	IZABAL	Los Amates	18-05-03-01356	1	AJ_ELEAL	Dictamen Jurídico y Proyecto de Declaración de Predio Catastrado.
124	IZABAL	Los Amates	18-05-03-01357	1	AJ_ELEAL	Dictamen Jurídico y Proyecto de Declaración de Predio Catastrado.
125	IZABAL	Los Amates	18-05-03-00831	1	AJ_ELEAL	Dictamen Jurídico y Proyecto de Declaración de Predio Catastrado.
126	IZABAL	Los Amates	18-05-03-01576	1	AJ_ELEAL	Dictamen Jurídico y Proyecto de Declaración de Predio Catastrado.
127	IZABAL	Los Amates	18-05-03-00828	1	AJ_ELEAL	Dictamen Jurídico y Proyecto de Declaración de Predio Catastrado.
128	IZABAL	Los Amates	18-05-03-00830	1	AJ_ELEAL	Dictamen Jurídico y Proyecto de Declaración de Predio Catastrado.
129	IZABAL	Los Amates	18-05-03-01586	1	AJ_ELEAL	Dictamen Jurídico y Proyecto de Declaración de Predio Catastrado.
130	IZABAL	Los Amates	18-05-03-01583	1	AJ_ELEAL	Dictamen Jurídico y Proyecto de Declaración de Predio Catastrado.
131	IZABAL	Los Amates	18-05-03-01406	1	AJ_ELEAL	Dictamen Jurídico y Proyecto de Declaración de Predio Catastrado.
132	IZABAL	Los Amates	18-05-05-03209	1	AJ_ELEAL	Dictamen Jurídico y Proyecto de Declaración de Predio Catastrado.
133	IZABAL	Los Amates	18-05-03-05247	1	AJ_ELEAL	Dictamen Jurídico y Proyecto de Declaración de Predio Catastrado.
134	IZABAL	Los Amates	18-05-05-03002	1	AJ_ELEAL	Dictamen Jurídico y Proyecto de Declaración de Predio Catastrado.
135	IZABAL	Los Amates	18-05-02-00574	1	AJ_ELEAL	Dictamen Jurídico y Proyecto de Declaración de Predio Catastrado.
136	IZABAL	Los Amates	18-05-03-03148	1	AJ_ELEAL	Dictamen Jurídico y Proyecto de Declaración de Predio Catastrado.
137	IZABAL	Los Amates	18-05-03-03761	1	AJ_ELEAL	Dictamen Jurídico y Proyecto de Declaración de Predio Catastrado.
138	IZABAL	Los Amates	18-05-03-06819	1	AJ_ELEAL	Dictamen Jurídico y Proyecto de Declaración de Predio Catastrado.
139	IZABAL	Los Amates	18-05-05-03001	1	AJ_ELEAL	Dictamen Jurídico y Proyecto de Declaración de Predio Catastrado.
140	IZABAL	Los Amates	18-05-05-04428	1	AJ_ELEAL	Dictamen Jurídico y Proyecto de Declaración de Predio Catastrado.

v.21ª Calle 10-58, zona 13 Aurora II, Guatemala, Centro América PBX: (502) 2462-8400 http://www.ric.gob.gt

141	IZABAL	Los Amates	18-05-05-04071	1	AJ_ELEAL	Dictamen Jurídico y Proyecto de Declaración de Predio Catastrado.
143	IZABAL	Los Amates	18-05-05-04471	1	AJ_ELEAL	Dictamen Jurídico y Proyecto de Declaración de Predio Catastrado.
143	IZABAL	Los Amates	18-05-05-04472	1	AJ_ELEAL	Dictamen Jurídico y Proyecto de Declaración de Predio Catastrado.
144	IZABAL	Los Amates	18-05-05-04473	1	AJ_ELEAL	Dictamen Jurídico y Proyecto de Declaración de Predio Catastrado.
145	IZABAL	Los Amates	18-05-05-04474	1	AJ_ELEAL	Dictamen Jurídico y Proyecto de Declaración de Predio Catastrado.
146	IZABAL	Los Amates	18-05-05-04701	1	AJ_ELEAL	Dictamen Jurídico y Proyecto de Declaración de Predio Catastrado.
147	IZABAL	Los Amates	18-05-05-04702	1	AJ_ELEAL	Dictamen Jurídico y Proyecto de Declaración de Predio Catastrado.
148	IZABAL	Los Amates	18-05-05-04703	1	AJ_ELEAL	Dictamen Jurídico y Proyecto de Declaración de Predio Catastrado.
149	IZABAL	Los Amates	18-05-05-04704	1	AJ_ELEAL	Dictamen Jurídico y Proyecto de Declaración de Predio Catastrado.
150	IZABAL	Los Amates	18-05-05-04705	1	AJ_ELEAL	Dictamen Jurídico y Proyecto de Declaración de Predio Catastrado.
151	IZABAL	Los Amates	18-05-05-04706	1	AJ_ELEAL	Dictamen Jurídico y Proyecto de Declaración de Predio Catastrado.
152	IZABAL	Los Amates	18-05-05-04707	1	AJ_ELEAL	Dictamen Jurídico y Proyecto de Declaración de Predio Catastrado.
153	IZABAL	Los Amates	18-05-05-04708	1	AJ_ELEAL	Dictamen Jurídico y Proyecto de Declaración de Predio Catastrado.
154	IZABAL	Los Amates	18-05-05-04709	1	AJ_ELEAL	Dictamen Jurídico y Proyecto de Declaración de Predio Catastrado.
155	IZABAL	Los Amates	18-05-05-04710	1	AJ_ELEAL	Dictamen Jurídico y Proyecto de Declaración de Predio Catastrado.
156	IZABAL	Los Amates	18-05-05-04711	1	AJ_ELEAL	Dictamen Jurídico y Proyecto de Declaración de Predio Catastrado.
157	IZABAL	Los Amates	18-05-05-04713	1	AJ_ELEAL	Dictamen Jurídico y Proyecto de Declaración de Predio Catastrado.
158	IZABAL	Los Amates	18-05-05-04714	1	AJ_ELEAL	Dictamen Jurídico y Proyecto de Declaración de Predio Catastrado.
159	IZABAL	Los Amates	18-05-05-04715	1	AJ_ELEAL	Dictamen Jurídico y Proyecto de Declaración de Predio Catastrado.
160	IZABAL	Los Amates	18-05-05-04716	1	AJ_ELEAL	Dictamen Jurídico y Proyecto de Declaración de Predio Catastrado.
161	IZABAL	Los Amates	18-05-05-04721	1	AJ_ELEAL	Dictamen Jurídico y Proyecto de Declaración de Predio Catastrado.
162	IZABAL	Los Amates	18-05-05-04722	1	AJ_ELEAL	Dictamen Jurídico y Proyecto de Declaración de Predio Catastrado.
163	IZABAL	Los Amates	18-05-05-04723	1	AJ_ELEAL	Dictamen Jurídico y Proyecto de Declaración de Predio Catastrado.
164	IZABAL	Los Amates	18-05-05-04727	1	AJ_ELEAL	Dictamen Jurídico y Proyecto de Declaración de Predio Catastrado.
165	IZABAL	Los Amates	18-05-05-04728	1	AJ_ELEAL	Dictamen Jurídico y Proyecto de Declaración de Predio Catastrado.
166	IZABAL	Los Amates	18-05-05-04729	1	AJ_ELEAL	Dictamen Jurídico y Proyecto de Declaración de Predio Catastrado.
167	IZABAL	Los Amates	18-05-05-04730	1	AJ_ELEAL	Dictamen Jurídico y Proyecto de Declaración de Predio Catastrado.
168	IZABAL	Los Amates	18-05-05-04731	1	AJ_ELEAL	Dictamen Jurídico y Proyecto de Declaración de Predio Catastrado.
169	IZABAL	Los Amates	18-05-05-04732	1	AJ_ELEAL	Dictamen Jurídico y Proyecto de Declaración de Predio Catastrado.

« 21ª Calle 10-58, zona 13 Aurora II, Guatemala, Centro América PBX: (502) 2462-8400 http://www.ric.gob.gt

170	IZABAL	Los Amates	18-05-05-04735	1	AJ_ELEAL	Dictamen Jurídico y Proyecto de Declaración de Predio Catastrado.
171	IZABAL	Los Amates	18-05-05-04736	1	AJ_ELEAL	Dictamen Jurídico y Proyecto de Declaración de Predio Catastrado.
172	IZABAL	Los Amates	18-05-05-04851	1	AJ_ELEAL	Dictamen Jurídico y Proyecto de Declaración de Predio Catastrado.
173	IZABAL	Los Amates	18-05-05-05989	1	AJ_ELEAL	Dictamen Jurídico y Proyecto de Declaración de Predio Catastrado.
174	IZABAL	Los Amates	18-05-07-03123	1	AJ_ELEAL	Dictamen Jurídico y Proyecto de Declaración de Predio Catastrado.
175	IZABAL	Los Amates	18-05-07-04339	1	AJ_ELEAL	Dictamen Jurídico y Proyecto de Declaración de Predio Catastrado.
176	IZABAL	Los Amates	18-05-05-04465	1	AJ_ELEAL	Dictamen Jurídico y Proyecto de Declaración de Predio Catastrado.
177	IZABAL	Los Amates	18-05-05-03423	1	AJ_ELEAL	Dictamen Jurídico y Proyecto de Declaración de Predio Catastrado.
178	IZABAL	Los Amates	18-05-05-03421	1	AJ_ELEAL	Dictamen Jurídico y Proyecto de Declaración de Predio Catastrado.
179	IZABAL	Los Amates	18-05-05-03121	1	AJ_ELEAL	Dictamen Jurídico y Proyecto de Declaración de Predio Catastrado.
180	IZABAL	Los Amates	18-05-05-03088	1	AJ_ELEAL	Dictamen Jurídico y Proyecto de Declaración de Predio Catastrado.
181	IZABAL	Los Amates	18-05-05-00908	1	AJ_ELEAL	Dictamen Jurídico y Proyecto de Declaración de Predio Catastrado.
182	IZABAL	Los Amates	18-05-07-01524	1	AJ_ELEAL	Dictamen Jurídico y Proyecto de Declaración de Predio Catastrado.
183	IZABAL	Los Amates	18-05-03-01602	1	AJ_ELEAL	Dictamen Jurídico y Proyecto de Declaración de Predio Catastrado.
184	IZABAL	Los Amates	18-05-07-01503	1	AJ_ELEAL	Dictamen Jurídico y Proyecto de Declaración de Predio Catastrado.
185	IZABAL	Los Amates	18-05-03-01577	1	AJ_ELEAL	Dictamen Jurídico y Proyecto de Declaración de Predio Catastrado.
186	IZABAL	Los Amates	18-05-02-00579	1	AJ_ELEAL	Dictamen Jurídico y Proyecto de Declaración de Predio Catastrado.
187	IZABAL	Los Amates	18-05-05-03181	2	AJ_ELEAL	Dictamen Jurídico y Proyecto de Declaración de Predio Catastrado.
188	IZABAL	Los Amates	18-05-05-03182	2	AJ_ELEAL	Dictamen Jurídico y Proyecto de Declaración de Predio Catastrado.
189	IZABAL	Los Amates	18-05-05-04466	1	AJ_ELEAL	Dictamen Jurídico y Proyecto de Declaración de Predio Catastrado.
190	IZABAL	Los Amates	18-05-01-01065	2	AJ_ELEAL	Dictamen Jurídico y Proyecto de Declaración de Predio Catastrado.
191	IZABAL	Los Amates	18-05-05-04646	1	AJ_ELEAL	Dictamen Jurídico y Proyecto de Declaración de Predio Catastrado.
192	IZABAL	Los Amates	18-05-05-03580	1	AJ_ELEAL	Dictamen Jurídico y Proyecto de Declaración de Predio Catastrado.
193	IZABAL	Los Amates	18-05-05-04644	1	AJ_ELEAL	Dictamen Jurídico y Proyecto de Declaración de Predio Catastrado.
194	IZABAL	Los Amates	18-05-05-04645	1	AJ_ELEAL	Dictamen Jurídico y Proyecto de Declaración de Predio Catastrado.
195	IZABAL	Los Amates	18-05-05-04647	1	AJ_ELEAL	Dictamen Jurídico y Proyecto de Declaración de Predio Catastrado.
196	IZABAL	Los Amates	18-05-05-04649	1	AJ_ELEAL	Dictamen Jurídico y Proyecto de Declaración de Predio Catastrado.
197	IZABAL	Los Amates	18-05-05-04650	1	AJ_ELEAL	Dictamen Jurídico y Proyecto de Declaración de Predio Catastrado.
198	IZABAL	Los Amates	18-05-05-04084	1	AJ_ELEAL	Dictamen Jurídico y Proyecto de Declaración de Predio Catastrado.

« 21ª Calle 10-58, zona 13 Aurora II, Guatemala, Centro América PBX: (502) 2462-8400 http://www.ric.gob.gt

199	IZABAL	Los Amates	18-05-05-04066	1	AJ_ELEAL	Dictamen Jurídico y Proyecto de Declaración de Predio Catastrado.
200	IZABAL	Los Amates	18-05-05-04065	1	AJ_ELEAL	Dictamen Jurídico y Proyecto de Declaración de Predio Catastrado.
201	IZABAL	Los Amates	18-05-05-04067	1	AJ_ELEAL	Dictamen Jurídico y Proyecto de Declaración de Predio Catastrado.
202	IZABAL	Los Amates	18-05-05-04068	1	AJ_ELEAL	Dictamen Jurídico y Proyecto de Declaración de Predio Catastrado.
203	IZABAL	Los Amates	18-05-05-06661	1	AJ_ELEAL	Dictamen Jurídico y Proyecto de Declaración de Predio Catastrado.
204	IZABAL	Los Amates	18-05-01-01066	1	AJ_ELEAL	Dictamen Jurídico y Proyecto de Declaración de Predio Catastrado.
205	IZABAL	Los Amates	18-05-01-01316	1	AJ_ELEAL	Dictamen Jurídico y Proyecto de Declaración de Predio Catastrado.
206	IZABAL	Los Amates	18-05-01-01317	1	AJ_ELEAL	Dictamen Jurídico y Proyecto de Declaración de Predio Catastrado.
207	IZABAL	Los Amates	18-05-01-01318	1	AJ_ELEAL	Dictamen Jurídico y Proyecto de Declaración de Predio Catastrado.
208	IZABAL	Los Amates	18-05-01-01319	1	AJ_ELEAL	Dictamen Jurídico y Proyecto de Declaración de Predio Catastrado.
209	IZABAL	Los Amates	18-05-01-01320	1	AJ_ELEAL	Dictamen Jurídico y Proyecto de Declaración de Predio Catastrado.
210	IZABAL	Los Amates	18-05-01-01363	1	AJ_ELEAL	Dictamen Jurídico y Proyecto de Declaración de Predio Catastrado.
211	IZABAL	Los Amates	18-05-01-01364	1	AJ_ELEAL	Dictamen Jurídico y Proyecto de Declaración de Predio Catastrado.
212	IZABAL	Los Amates	18-05-01-01508	1	AJ_ELEAL	Dictamen Jurídico y Proyecto de Declaración de Predio Catastrado.
213	IZABAL	Los Amates	18-05-01-01230	2	AJ_ELEAL	Dictamen Jurídico y Proyecto de Declaración de Predio Catastrado.
214	IZABAL	Los Amates	18-05-01-01552	1	AJ_ELEAL	Dictamen Jurídico y Proyecto de Declaración de Predio Catastrado.
215	IZABAL	Los Amates	18-05-02-03261	1	AJ_ELEAL	Dictamen Jurídico y Proyecto de Declaración de Predio Catastrado.
216	IZABAL	Los Amates	18-05-01-04811	1	AJ_ELEAL	Dictamen Jurídico y Proyecto de Declaración de Predio Catastrado.
217	IZABAL	Los Amates	18-05-01-01187	1	AJ_ELEAL	Dictamen Jurídico y Proyecto de Declaración de Predio Catastrado.
218	IZABAL	Los Amates	18-05-02-03281	1	AJ_ELEAL	Dictamen Jurídico y Proyecto de Declaración de Predio Catastrado.
219	IZABAL	Los Amates	18-05-01-01240	1	AJ_ELEAL	Dictamen Jurídico y Proyecto de Declaración de Predio Catastrado.
220	IZABAL	Los Amates	18-05-01-01241	1	AJ_ELEAL	Dictamen Jurídico y Proyecto de Declaración de Predio Catastrado.
221	IZABAL	Los Amates	18-05-01-01305	1	AJ_ELEAL	Dictamen Jurídico y Proyecto de Declaración de Predio Catastrado.
222	IZABAL	Los Amates	18-05-01-01313	1	AJ_ELEAL	Dictamen Jurídico y Proyecto de Declaración de Predio Catastrado.
223	IZABAL	Los Amates	18-05-01-01314	1	AJ_ELEAL	Dictamen Jurídico y Proyecto de Declaración de Predio Catastrado.
224	IZABAL	Los Amates	18-05-01-01315	1	AJ_ELEAL	Dictamen Jurídico y Proyecto de Declaración de Predio Catastrado.
225	IZABAL	Los Amates	18-05-02-03273	1	AJ_ELEAL	Dictamen Jurídico y Proyecto de Declaración de Predio Catastrado.
226	IZABAL	Los Amates	18-05-06-03638	1	AJ_ELEAL	Dictamen Jurídico y Proyecto de Declaración de Predio Catastrado.
227	IZABAL	Los Amates	18-05-01-01507	1	AJ_ELEAL	Dictamen Jurídico y Proyecto de Declaración de Predio Catastrado.

6ª 21ª Calle 10-58, zona 13 Aurora II, Guatemala, Centro América PBX: (502) 2462-8400 http://www.ric.gob.gt

228	IZABAL	Los Amates	18-05-05-04099	1	AJ_ELEAL	Dictamen Jurídico y Proyecto de Declaración de Predio Catastrado.
229	IZABAL	Los Amates	18-05-05-04100	1	AJ_ELEAL	Dictamen Jurídico y Proyecto de Declaración de Predio Catastrado.
230	IZABAL	Los Amates	18-05-03-08606	1	AJ_ELEAL	Dictamen Jurídico y Proyecto de Declaración de Predio Catastrado.
231	IZABAL	Los Amates	18-05-01-04614	1	AJ_ELEAL	Dictamen Jurídico y Proyecto de Declaración de Predio Catastrado.
232	IZABAL	Los Amates	18-05-01-04638	1	AJ_ELEAL	Dictamen Jurídico y Proyecto de Declaración de Predio Catastrado.
233	IZABAL	Los Amates	18-05-05-04444	1	AJ_ELEAL	Dictamen Jurídico y Proyecto de Declaración de Predio Catastrado.
234	IZABAL	Los Amates	18-05-05-04470	1	AJ_ELEAL	Dictamen Jurídico y Proyecto de Declaración de Predio Catastrado.
235	IZABAL	Los Amates	18-05-01-01527	1	AJ_ELEAL	Dictamen Jurídico y Proyecto de Declaración de Predio Catastrado.
236	IZABAL	Los Amates	18-05-01-01551	1	AJ_ELEAL	Dictamen Jurídico y Proyecto de Declaración de Predio Catastrado.
237	IZABAL	Los Amates	18-05-02-03285	1	AJ_ELEAL	Dictamen Jurídico y Proyecto de Declaración de Predio Catastrado.
238	IZABAL	Los Amates	18-05-03-00006	1	AJ_ELEAL	Dictamen Jurídico y Proyecto de Declaración de Predio Catastrado.
239	IZABAL	Los Amates	18-05-03-00846	1	AJ_ELEAL	Dictamen Jurídico y Proyecto de Declaración de Predio Catastrado.
240	IZABAL	Los Amates	18-05-03-01150	1	AJ_ELEAL	Dictamen Jurídico y Proyecto de Declaración de Predio Catastrado.

MES DE OCTUBRE DE 2022

1. **Realización de 242 Dictámenes Jurídicos y Proyecto de Declaración de Predios Catastrados**

No.	Departamento	Municipio	CCC	Finalizaciones	Analista	Dictamen Jurídico y Proyecto de Declaración de Predio Catastrado.
1	IZABAL	Los Amates	18-05-03-01154	1	AJ_ELEAL	Dictamen Jurídico Proyecto de Declaración de Predio Catastrado.
2	IZABAL	Los Amates	18-05-02-03596	1	AJ_ELEAL	Dictamen Jurídico y Proyecto de Declaración de Predio Catastrado.
3	IZABAL	Los Amates	18-05-03-01157	1	AJ_ELEAL	Dictamen Jurídico y Proyecto de Declaración de Predio Catastrado.
4	IZABAL	Los Amates	18-05-05-00745	1	AJ_ELEAL	Dictamen Jurídico y Proyecto de Declaración de Predio Catastrado.
5	IZABAL	Los Amates	18-05-03-06531	1	AJ_ELEAL	Dictamen Jurídico y Proyecto de Declaración de Predio Catastrado.
6	IZABAL	Los Amates	18-05-03-06502	1	AJ_ELEAL	Dictamen Jurídico y Proyecto de Declaración de Predio Catastrado.
7	IZABAL	Los Amates	18-05-03-06557	1	AJ_ELEAL	Dictamen Jurídico y Proyecto de Declaración de Predio Catastrado.

« 21ª Calle 10-58, zona 13 Aurora II, Guatemala, Centro América PBX: (502) 2462-8400 http://www.ric.gob.gt

8	IZABAL	Los Amates	18-05-03-06567	1	AJ_ELEAL	Dictamen Jurídico y Proyecto de Declaración de Predio Catastrado.
9	IZABAL	Los Amates	18-05-02-03525	1	AJ_ELEAL	Dictamen Jurídico y Proyecto de Declaración de Predio Catastrado.
10	IZABAL	Los Amates	18-05-02-04011	1	AJ_ELEAL	Dictamen Jurídico y Proyecto de Declaración de Predio Catastrado.
11	IZABAL	Los Amates	18-05-02-04012	1	AJ_ELEAL	Dictamen Jurídico y Proyecto de Declaración de Predio Catastrado.
12	IZABAL	Los Amates	18-05-02-04092	1	AJ_ELEAL	Dictamen Jurídico y Proyecto de Declaración de Predio Catastrado.
13	IZABAL	Los Amates	18-05-02-04118	1	AJ_ELEAL	Dictamen Jurídico y Proyecto de Declaración de Predio Catastrado.
14	IZABAL	Los Amates	18-05-05-03183	1	AJ_ELEAL	Dictamen Jurídico y Proyecto de Declaración de Predio Catastrado.
15	IZABAL	Los Amates	18-05-03-05746	1	AJ_ELEAL	Dictamen Jurídico y Proyecto de Declaración de Predio Catastrado.
16	IZABAL	Los Amates	18-05-05-05303	1	AJ_ELEAL	Dictamen Jurídico y Proyecto de Declaración de Predio Catastrado.
17	IZABAL	Los Amates	18-05-01-00243	1	AJ_ELEAL	Dictamen Jurídico y Proyecto de Declaración de Predio Catastrado.
18	IZABAL	Los Amates	18-05-01-04210	1	AJ_ELEAL	Dictamen Jurídico y Proyecto de Declaración de Predio Catastrado.
19	IZABAL	Los Amates	18-05-01-04217	1	AJ_ELEAL	Dictamen Jurídico y Proyecto de Declaración de Predio Catastrado.
20	IZABAL	Los Amates	18-05-01-00272	1	AJ_ELEAL	Dictamen Jurídico y Proyecto de Declaración de Predio Catastrado.
21	IZABAL	Los Amates	18-05-01-04316	1	AJ_ELEAL	Dictamen Jurídico y Proyecto de Declaración de Predio Catastrado.
22	IZABAL	Los Amates	18-05-01-04343	1	AJ_ELEAL	Dictamen Jurídico y Proyecto de Declaración de Predio Catastrado.
23	IZABAL	Los Amates	18-05-05-03068	1	AJ_ELEAL	Dictamen Jurídico y Proyecto de Declaración de Predio Catastrado.
24	IZABAL	Los Amates	18-05-05-00078	1	AJ_ELEAL	Dictamen Jurídico y Proyecto de Declaración de Predio Catastrado.
25	IZABAL	Los Amates	18-05-02-00878	1	AJ_ELEAL	Dictamen Jurídico y Proyecto de Declaración de Predio Catastrado.
26	IZABAL	Los Amates	18-05-05-00101	1	AJ_ELEAL	Dictamen Jurídico y Proyecto de Declaración de Predio Catastrado.
27	IZABAL	Los Amates	18-05-05-02128	1	AJ_ELEAL	Dictamen Jurídico y Proyecto de Declaración de Predio Catastrado.
28	IZABAL	Los Amates	18-05-03-01363	1	AJ_ELEAL	Dictamen Jurídico y Proyecto de Declaración de Predio Catastrado.
29	IZABAL	Los Amates	18-05-03-01408	1	AJ_ELEAL	Dictamen Jurídico y Proyecto de Declaración de Predio Catastrado.
30	IZABAL	Los Amates	18-05-03-00004	1	AJ_ELEAL	Dictamen Jurídico y Proyecto de Declaración de Predio Catastrado.
31	IZABAL	Los Amates	18-05-01-01347	1	AJ_ELEAL	Dictamen Jurídico y Proyecto de Declaración de Predio Catastrado.
32	IZABAL	Los Amates	18-05-01-00968	1	AJ_ELEAL	Dictamen Jurídico y Proyecto de Declaración de Predio Catastrado.

« 21ª Calle 10-58, zona 13 Aurora II, Guatemala, Centro América PBX: (502) 2462-8400 http://www.ric.gob.gt

33	IZABAL	Los Amates	18-05-01-04344	1	AJ_ELEAL	Dictamen Jurídico y Proyecto de Declaración de Predio Catastrado.
34	IZABAL	Los Amates	18-05-01-04353	1	AJ_ELEAL	Dictamen Jurídico y Proyecto de Declaración de Predio Catastrado.
35	IZABAL	Los Amates	18-05-06-02987	1	AJ_ELEAL	Dictamen Jurídico y Proyecto de Declaración de Predio Catastrado.
36	IZABAL	Los Amates	18-05-05-00772	1	AJ_ELEAL	Dictamen Jurídico y Proyecto de Declaración de Predio Catastrado.
37	IZABAL	Los Amates	18-05-03-01153	1	AJ_ELEAL	Dictamen Jurídico y Proyecto de Declaración de Predio Catastrado.
38	IZABAL	Los Amates	18-05-02-00532	1	AJ_ELEAL	Dictamen Jurídico y Proyecto de Declaración de Predio Catastrado.
39	IZABAL	Los Amates	18-05-02-00582	1	AJ_ELEAL	Dictamen Jurídico y Proyecto de Declaración de Predio Catastrado.
40	IZABAL	Los Amates	18-05-03-00002	1	AJ_ELEAL	Dictamen Jurídico y Proyecto de Declaración de Predio Catastrado.
41	IZABAL	Los Amates	18-05-03-00007	1	AJ_ELEAL	Dictamen Jurídico y Proyecto de Declaración de Predio Catastrado.
42	IZABAL	Los Amates	18-05-03-01416	1	AJ_ELEAL	Dictamen Jurídico y Proyecto de Declaración de Predio Catastrado.
43	IZABAL	Los Amates	18-05-03-01436	1	AJ_ELEAL	Dictamen Jurídico y Proyecto de Declaración de Predio Catastrado.
44	IZABAL	Los Amates	18-05-03-01580	1	AJ_ELEAL	Dictamen Jurídico y Proyecto de Declaración de Predio Catastrado.
45	IZABAL	Los Amates	18-05-03-01584	1	AJ_ELEAL	Dictamen Jurídico y Proyecto de Declaración de Predio Catastrado.
46	IZABAL	Los Amates	18-05-03-01589	1	AJ_ELEAL	Dictamen Jurídico y Proyecto de Declaración de Predio Catastrado.
47	IZABAL	Los Amates	18-05-03-01599	1	AJ_ELEAL	Dictamen Jurídico y Proyecto de Declaración de Predio Catastrado.
48	IZABAL	Los Amates	18-05-03-01608	1	AJ_ELEAL	Dictamen Jurídico y Proyecto de Declaración de Predio Catastrado.
49	IZABAL	Los Amates	18-05-03-04556	1	AJ_ELEAL	Dictamen Jurídico y Proyecto de Declaración de Predio Catastrado.
50	IZABAL	Los Amates	18-05-03-04558	1	AJ_ELEAL	Dictamen Jurídico y Proyecto de Declaración de Predio Catastrado.
51	IZABAL	Los Amates	18-05-03-04560	1	AJ_ELEAL	Dictamen Jurídico y Proyecto de Declaración de Predio Catastrado.
52	IZABAL	Los Amates	18-05-03-01715	1	AJ_ELEAL	Dictamen Jurídico y Proyecto de Declaración de Predio Catastrado.
53	IZABAL	Los Amates	18-05-05-00933	1	AJ_ELEAL	Dictamen Jurídico y Proyecto de Declaración de Predio Catastrado.
54	IZABAL	Los Amates	18-05-05-01025	1	AJ_ELEAL	Dictamen Jurídico y Proyecto de Declaración de Predio Catastrado.
55	IZABAL	Los Amates	18-05-05-02486	1	AJ_ELEAL	Dictamen Jurídico y Proyecto de Declaración de Predio Catastrado.
56	IZABAL	Los Amates	18-05-05-03192	1	AJ_ELEAL	Dictamen Jurídico y Proyecto de Declaración de Predio Catastrado.
57	IZABAL	Los Amates	18-05-05-05972	1	AJ_ELEAL	Dictamen Jurídico y Proyecto de Declaración de Predio Catastrado.

6ª 21ª Calle 10-58, zona 13 Aurora II, Guatemala, Centro América PBX: (502) 2462-8400 http://www.ric.gob.gt

58	IZABAL	Los Amates	18-05-05-05978	1	AJ_ELEAL	Dictamen Jurídico y Proyecto de Declaración de Predio Catastrado.
59	IZABAL	Los Amates	18-05-05-06797	1	AJ_ELEAL	Dictamen Jurídico y Proyecto de Declaración de Predio Catastrado.
60	IZABAL	Los Amates	18-05-05-03095	1	AJ_ELEAL	Dictamen Jurídico y Proyecto de Declaración de Predio Catastrado.
61	IZABAL	Los Amates	18-05-05-03415	1	AJ_ELEAL	Dictamen Jurídico y Proyecto de Declaración de Predio Catastrado.
62	IZABAL	Los Amates	18-05-05-04975	1	AJ_ELEAL	Dictamen Jurídico y Proyecto de Declaración de Predio Catastrado.
63	IZABAL	Los Amates	18-05-05-06960	1	AJ_ELEAL	Dictamen Jurídico y Proyecto de Declaración de Predio Catastrado.
64	IZABAL	Los Amates	18-05-05-04996	1	AJ_ELEAL	Dictamen Jurídico y Proyecto de Declaración de Predio Catastrado.
65	IZABAL	Los Amates	18-05-07-04680	1	AJ_ELEAL	Dictamen Jurídico y Proyecto de Declaración de Predio Catastrado.
66	IZABAL	Los Amates	18-05-07-04678	1	AJ_ELEAL	Dictamen Jurídico y Proyecto de Declaración de Predio Catastrado.
67	IZABAL	Los Amates	18-05-07-04263	1	AJ_ELEAL	Dictamen Jurídico y Proyecto de Declaración de Predio Catastrado.
68	IZABAL	Los Amates	18-05-07-04255	1	AJ_ELEAL	Dictamen Jurídico y Proyecto de Declaración de Predio Catastrado.
69	IZABAL	Los Amates	18-05-07-04166	1	AJ_ELEAL	Dictamen Jurídico y Proyecto de Declaración de Predio Catastrado.
70	IZABAL	Los Amates	18-05-07-03098	1	AJ_ELEAL	Dictamen Jurídico y Proyecto de Declaración de Predio Catastrado.
71	IZABAL	Los Amates	18-05-07-02902	1	AJ_ELEAL	Dictamen Jurídico y Proyecto de Declaración de Predio Catastrado.
72	IZABAL	Los Amates	18-05-07-02876	1	AJ_ELEAL	Dictamen Jurídico y Proyecto de Declaración de Predio Catastrado.
73	IZABAL	Los Amates	18-05-05-06507	1	AJ_ELEAL	Dictamen Jurídico y Proyecto de Declaración de Predio Catastrado.
74	IZABAL	Los Amates	18-05-05-06432	1	AJ_ELEAL	Dictamen Jurídico y Proyecto de Declaración de Predio Catastrado.
75	IZABAL	Los Amates	18-05-05-05727	1	AJ_ELEAL	Dictamen Jurídico y Proyecto de Declaración de Predio Catastrado.
76	IZABAL	Los Amates	18-05-05-05514	1	AJ_ELEAL	Dictamen Jurídico y Proyecto de Declaración de Predio Catastrado.
77	IZABAL	Los Amates	18-05-05-05238	1	AJ_ELEAL	Dictamen Jurídico y Proyecto de Declaración de Predio Catastrado.
78	IZABAL	Los Amates	18-05-05-05505	1	AJ_ELEAL	Dictamen Jurídico y Proyecto de Declaración de Predio Catastrado.
79	IZABAL	Los Amates	18-05-05-05511	1	AJ_ELEAL	Dictamen Jurídico y Proyecto de Declaración de Predio Catastrado.
80	IZABAL	Los Amates	18-05-05-05512	1	AJ_ELEAL	Dictamen Jurídico y Proyecto de Declaración de Predio Catastrado.
81	IZABAL	Los Amates	18-05-05-05237	1	AJ_ELEAL	Dictamen Jurídico y Proyecto de Declaración de Predio Catastrado.
82	IZABAL	Los Amates	18-05-05-04256	1	AJ_ELEAL	Dictamen Jurídico y Proyecto de Declaración de Predio Catastrado.

21ª Calle 10-58, zona 13 Aurora II, Guatemala, Centro América PBX: (502) 2462-8400 http://www.ric.gob.gt

83	IZABAL	Los Amates	18-05-05-04257	1	AJ_ELEAL	Dictamen Jurídico y Proyecto de Declaración de Predio Catastrado.
84	IZABAL	Los Amates	18-05-05-04258	1	AJ_ELEAL	Dictamen Jurídico y Proyecto de Declaración de Predio Catastrado.
85	IZABAL	Los Amates	18-05-05-04253	1	AJ_ELEAL	Dictamen Jurídico y Proyecto de Declaración de Predio Catastrado.
86	IZABAL	Los Amates	18-05-05-04254	1	AJ_ELEAL	Dictamen Jurídico y Proyecto de Declaración de Predio Catastrado.
87	IZABAL	Los Amates	18-05-05-04255	1	AJ_ELEAL	Dictamen Jurídico y Proyecto de Declaración de Predio Catastrado.
88	IZABAL	Los Amates	18-05-05-04854	1	AJ_ELEAL	Dictamen Jurídico y Proyecto de Declaración de Predio Catastrado.
89	IZABAL	Los Amates	18-05-03-01579	1	AJ_ELEAL	Dictamen Jurídico y Proyecto de Declaración de Predio Catastrado.
90	IZABAL	Los Amates	18-05-05-05231	1	AJ_ELEAL	Dictamen Jurídico y Proyecto de Declaración de Predio Catastrado.
91	IZABAL	Los Amates	18-05-05-05235	1	AJ_ELEAL	Dictamen Jurídico y Proyecto de Declaración de Predio Catastrado.
92	IZABAL	Los Amates	18-05-05-05236	1	AJ_ELEAL	Dictamen Jurídico y Proyecto de Declaración de Predio Catastrado.
93	IZABAL	Los Amates	18-05-05-04155	1	AJ_ELEAL	Dictamen Jurídico y Proyecto de Declaración de Predio Catastrado.
94	IZABAL	Los Amates	18-05-05-04251	1	AJ_ELEAL	Dictamen Jurídico y Proyecto de Declaración de Predio Catastrado.
95	IZABAL	Los Amates	18-05-05-04198	1	AJ_ELEAL	Dictamen Jurídico y Proyecto de Declaración de Predio Catastrado.
96	IZABAL	Los Amates	18-05-05-04252	1	AJ_ELEAL	Dictamen Jurídico y Proyecto de Declaración de Predio Catastrado.
97	IZABAL	Los Amates	18-05-05-06937	1	AJ_ELEAL	Dictamen Jurídico y Proyecto de Declaración de Predio Catastrado.
98	IZABAL	Los Amates	18-05-05-02504	1	AJ_ELEAL	Dictamen Jurídico y Proyecto de Declaración de Predio Catastrado.
99	IZABAL	Los Amates	18-05-05-04110	1	AJ_ELEAL	Dictamen Jurídico y Proyecto de Declaración de Predio Catastrado.
100	IZABAL	Los Amates	18-05-05-01949	1	AJ_ELEAL	Dictamen Jurídico y Proyecto de Declaración de Predio Catastrado.
101	IZABAL	Los Amates	18-05-05-01902	1	AJ_ELEAL	Dictamen Jurídico y Proyecto de Declaración de Predio Catastrado.
102	IZABAL	Los Amates	18-05-05-01903	1	AJ_ELEAL	Dictamen Jurídico y Proyecto de Declaración de Predio Catastrado.
103	IZABAL	Los Amates	18-05-06-03229	1	AJ_ELEAL	Dictamen Jurídico y Proyecto de Declaración de Predio Catastrado.
104	IZABAL	Los Amates	18-05-05-01904	1	AJ_ELEAL	Dictamen Jurídico y Proyecto de Declaración de Predio Catastrado.
105	IZABAL	Los Amates	18-05-05-01905	1	AJ_ELEAL	Dictamen Jurídico y Proyecto de Declaración de Predio Catastrado.
106	IZABAL	Los Amates	18-05-05-02178	1	AJ_ELEAL	Dictamen Jurídico y Proyecto de Declaración de Predio Catastrado.
107	IZABAL	Los Amates	18-05-05-06803	1	AJ_ELEAL	Dictamen Jurídico y Proyecto de Declaración de Predio Catastrado.

6ª 21ª Calle 10-58, zona 13 Aurora II, Guatemala, Centro América PBX: (502) 2462-8400 http://www.ric.gob.gt

108	IZABAL	Los Amates	18-05-05-06258	1	AJ_ELEAL	Dictamen Jurídico y Proyecto de Declaración de Predio Catastrado.
109	IZABAL	Los Amates	18-05-07-03006	1	AJ_ELEAL	Dictamen Jurídico y Proyecto de Declaración de Predio Catastrado.
110	IZABAL	Los Amates	18-05-05-05750	1	AJ_ELEAL	Dictamen Jurídico y Proyecto de Declaración de Predio Catastrado.
111	IZABAL	Los Amates	18-05-05-04751	1	AJ_ELEAL	Dictamen Jurídico y Proyecto de Declaración de Predio Catastrado.
112	IZABAL	Los Amates	18-05-05-05312	1	AJ_ELEAL	Dictamen Jurídico y Proyecto de Declaración de Predio Catastrado.
113	IZABAL	Los Amates	18-05-05-05310	1	AJ_ELEAL	Dictamen Jurídico y Proyecto de Declaración de Predio Catastrado.
114	IZABAL	Los Amates	18-05-05-04114	1	AJ_ELEAL	Dictamen Jurídico y Proyecto de Declaración de Predio Catastrado.
115	IZABAL	Los Amates	18-05-05-03124	1	AJ_ELEAL	Dictamen Jurídico y Proyecto de Declaración de Predio Catastrado.
116	IZABAL	Los Amates	18-05-05-00919	1	AJ_ELEAL	Dictamen Jurídico y Proyecto de Declaración de Predio Catastrado.
117	IZABAL	Los Amates	18-05-01-04337	1	AJ_ELEAL	Dictamen Jurídico y Proyecto de Declaración de Predio Catastrado.
118	IZABAL	Los Amates	18-05-01-03852	1	AJ_ELEAL	Dictamen Jurídico y Proyecto de Declaración de Predio Catastrado.
119	IZABAL	Los Amates	18-05-01-00307	1	AJ_ELEAL	Dictamen Jurídico y Proyecto de Declaración de Predio Catastrado.
120	IZABAL	Los Amates	18-05-01-01526	1	AJ_ELEAL	Dictamen Jurídico y Proyecto de Declaración de Predio Catastrado.
121	IZABAL	Los Amates	18-05-01-04140	1	AJ_ELEAL	Dictamen Jurídico y Proyecto de Declaración de Predio Catastrado.
122	IZABAL	Los Amates	18-05-05-04175	1	AJ_ELEAL	Dictamen Jurídico y Proyecto de Declaración de Predio Catastrado.
123	IZABAL	Los Amates	18-05-05-04161	1	AJ_ELEAL	Dictamen Jurídico y Proyecto de Declaración de Predio Catastrado.
124	IZABAL	Los Amates	18-05-05-04163	1	AJ_ELEAL	Dictamen Jurídico y Proyecto de Declaración de Predio Catastrado.
125	IZABAL	Los Amates	18-05-05-02349	1	AJ_ELEAL	Dictamen Jurídico y Proyecto de Declaración de Predio Catastrado.
126	IZABAL	Los Amates	18-05-05-03336	1	AJ_ELEAL	Dictamen Jurídico y Proyecto de Declaración de Predio Catastrado.
127	IZABAL	Los Amates	18-05-05-03338	1	AJ_ELEAL	Dictamen Jurídico y Proyecto de Declaración de Predio Catastrado.
128	IZABAL	Los Amates	18-05-05-03348	1	AJ_ELEAL	Dictamen Jurídico y Proyecto de Declaración de Predio Catastrado.
129	IZABAL	Los Amates	18-05-05-00750	1	AJ_ELEAL	Dictamen Jurídico y Proyecto de Declaración de Predio Catastrado.
130	IZABAL	Los Amates	18-05-05-02984	1	AJ_ELEAL	Dictamen Jurídico y Proyecto de Declaración de Predio Catastrado.
131	IZABAL	Los Amates	18-05-05-03311	1	AJ_ELEAL	Dictamen Jurídico y Proyecto de Declaración de Predio Catastrado.
132	IZABAL	Los Amates	18-05-05-00704	1	AJ_ELEAL	Dictamen Jurídico y Proyecto de Declaración de Predio Catastrado.

« 21ª Calle 10-58, zona 13 Aurora II, Guatemala, Centro América PBX: (502) 2462-8400 http://www.ric.gob.gt

133	IZABAL	Los Amates	18-05-05-00705	1	AJ_ELEAL	Dictamen Jurídico y Proyecto de Declaración de Predio Catastrado.
134	IZABAL	Los Amates	18-05-03-06025	1	AJ_ELEAL	Dictamen Jurídico y Proyecto de Declaración de Predio Catastrado.
135	IZABAL	Los Amates	18-05-03-02846	1	AJ_ELEAL	Dictamen Jurídico y Proyecto de Declaración de Predio Catastrado.
136	IZABAL	Los Amates	18-05-05-04295	1	AJ_ELEAL	Dictamen Jurídico y Proyecto de Declaración de Predio Catastrado.
137	IZABAL	Los Amates	18-05-05-04293	1	AJ_ELEAL	Dictamen Jurídico y Proyecto de Declaración de Predio Catastrado.
138	IZABAL	Los Amates	18-05-05-04291	1	AJ_ELEAL	Dictamen Jurídico y Proyecto de Declaración de Predio Catastrado.
139	IZABAL	Los Amates	18-05-05-04288	1	AJ_ELEAL	Dictamen Jurídico y Proyecto de Declaración de Predio Catastrado.
140	IZABAL	Los Amates	18-05-06-03767	1	AJ_ELEAL	Dictamen Jurídico y Proyecto de Declaración de Predio Catastrado.
141	IZABAL	Los Amates	18-05-05-06230	1	AJ_ELEAL	Dictamen Jurídico y Proyecto de Declaración de Predio Catastrado.
142	IZABAL	Los Amates	18-05-05-05223	1	AJ_ELEAL	Dictamen Jurídico y Proyecto de Declaración de Predio Catastrado.
143	IZABAL	Los Amates	18-05-05-05222	1	AJ_ELEAL	Dictamen Jurídico y Proyecto de Declaración de Predio Catastrado.
144	IZABAL	Los Amates	18-05-05-05208	1	AJ_ELEAL	Dictamen Jurídico y Proyecto de Declaración de Predio Catastrado.
145	IZABAL	Los Amates	18-05-05-04294	1	AJ_ELEAL	Dictamen Jurídico y Proyecto de Declaración de Predio Catastrado.
146	IZABAL	Los Amates	18-05-05-04244	1	AJ_ELEAL	Dictamen Jurídico y Proyecto de Declaración de Predio Catastrado.
147	IZABAL	Los Amates	18-05-05-04192	1	AJ_ELEAL	Dictamen Jurídico y Proyecto de Declaración de Predio Catastrado.
148	IZABAL	Los Amates	18-05-05-04157	1	AJ_ELEAL	Dictamen Jurídico y Proyecto de Declaración de Predio Catastrado.
149	IZABAL	Los Amates	18-05-05-03414	1	AJ_ELEAL	Dictamen Jurídico y Proyecto de Declaración de Predio Catastrado.
150	IZABAL	Los Amates	18-05-05-06577	1	AJ_ELEAL	Dictamen Jurídico y Proyecto de Declaración de Predio Catastrado.
151	IZABAL	Los Amates	18-05-02-01363	1	AJ_ELEAL	Dictamen Jurídico y Proyecto de Declaración de Predio Catastrado.
152	IZABAL	Los Amates	18-05-05-04433	1	AJ_ELEAL	Dictamen Jurídico y Proyecto de Declaración de Predio Catastrado.
153	IZABAL	Los Amates	18-05-03-04246	1	AJ_ELEAL	Dictamen Jurídico y Proyecto de Declaración de Predio Catastrado.
154	IZABAL	Los Amates	18-05-03-01588	1	AJ_ELEAL	Dictamen Jurídico y Proyecto de Declaración de Predio Catastrado.
155	IZABAL	Los Amates	18-05-01-04852	1	AJ_ELEAL	Dictamen Jurídico y Proyecto de Declaración de Predio Catastrado.
156	IZABAL	Los Amates	18-05-07-00489	1	AJ_ELEAL	Dictamen Jurídico y Proyecto de Declaración de Predio Catastrado.
157	IZABAL	Los Amates	18-05-07-00490	1	AJ_ELEAL	Dictamen Jurídico y Proyecto de Declaración de Predio Catastrado.

6ª 21° Calle 10-58, zona 13 Aurora II, Guatemala, Centro América PBX: (502) 2462-8400 http://www.ric.gob.gt

158	IZABAL	Los Amates	18-05-07-00492	1	AJ_ELEAL	Dictamen Jurídico y Proyecto de Declaración de Predio Catastrado.
159	IZABAL	Los Amates	18-05-05-04405	1	AJ_ELEAL	Dictamen Jurídico y Proyecto de Declaración de Predio Catastrado.
160	IZABAL	Los Amates	18-05-05-04397	1	AJ_ELEAL	Dictamen Jurídico y Proyecto de Declaración de Predio Catastrado.
161	IZABAL	Los Amates	18-05-05-04318	1	AJ_ELEAL	Dictamen Jurídico y Proyecto de Declaración de Predio Catastrado.
162	IZABAL	Los Amates	18-05-05-0 4317	1	AJ_ELEAL	Dictamen Jurídico y Proyecto de Declaración de Predio Catastrado.
163	IZABAL	Los Amates	18-05-05-04314	1	AJ_ELEAL	Dictamen Jurídico y Proyecto de Declaración de Predio Catastrado.
164	IZABAL	Los Amates	18-05-05-04313	1	AJ_ELEAL	Dictamen Jurídico y Proyecto de Declaración de Predio Catastrado.
165	IZABAL	Los Amates	18-05-07-00612	1	AJ_ELEAL	Dictamen Jurídico y Proyecto de Declaración de Predio Catastrado.
166	IZABAL	Los Amates	18-05-05-04311	1	AJ_ELEAL	Dictamen Jurídico y Proyecto de Declaración de Predio Catastrado.
167	IZABAL	Los Amates	18-05-05-04312	1	AJ_ELEAL	Dictamen Jurídico y Proyecto de Declaración de Predio Catastrado.
168	IZABAL	Los Amates	18-05-07-03113	1	AJ_ELEAL	Dictamen Jurídico y Proyecto de Declaración de Predio Catastrado.
169	IZABAL	Los Amates	18-05-07-00716	1	AJ_ELEAL	Dictamen Jurídico y Proyecto de Declaración de Predio Catastrado.
170	IZABAL	Los Amates	18-05-05-03328	1	AJ_ELEAL	Dictamen Jurídico y Proyecto de Declaración de Predio Catastrado.
171	IZABAL	Los Amates	18-05-05-03291	1	AJ_ELEAL	Dictamen Jurídico y Proyecto de Declaración de Predio Catastrado.
172	IZABAL	Los Amates	18-05-05-03158	1	AJ_ELEAL	Dictamen Jurídico y Proyecto de Declaración de Predio Catastrado.
173	IZABAL	Los Amates	18-05-05-01908	1	AJ_ELEAL	Dictamen Jurídico y Proyecto de Declaración de Predio Catastrado.
174	IZABAL	Los Amates	18-05-01-02951	1	AJ_ELEAL	Dictamen Jurídico y Proyecto de Declaración de Predio Catastrado.
175	IZABAL	Los Amates	18-05-05-02859	1	AJ_ELEAL	Dictamen Jurídico y Proyecto de Declaración de Predio Catastrado.
176	IZABAL	Los Amates	18-05-05-02858	1	AJ_ELEAL	Dictamen Jurídico y Proyecto de Declaración de Predio Catastrado.
177	IZABAL	Los Amates	18-05-05-02765	1	AJ_ELEAL	Dictamen Jurídico y Proyecto de Declaración de Predio Catastrado.
178	IZABAL	Los Amates	18-05-05-03075	1	AJ_ELEAL	Dictamen Jurídico y Proyecto de Declaración de Predio Catastrado.
179	IZABAL	Los Amates	18-05-05-02920	1	AJ_ELEAL	Dictamen Jurídico y Proyecto de Declaración de Predio Catastrado.
180	IZABAL	Los Amates	18-05-05-02921	1	AJ_ELEAL	Dictamen Jurídico y Proyecto de Declaración de Predio Catastrado.
181	IZABAL	Los Amates	18-05-05-02344	1	AJ_ELEAL	Dictamen Jurídico y Proyecto de Declaración de Predio Catastrado.
182	IZABAL	Los Amates	18-05-05-02343	1	AJ_ELEAL	Dictamen Jurídico y Proyecto de Declaración de Predio Catastrado.

21ª Calle 10-58, zona 13 Aurora II, Guatemala, Centro América PBX: (502) 2462-8400 http://www.ric.gob.gt

183	IZABAL	Los Amates	18-05-05-01858	1	AJ_ELEAL	Dictamen Jurídico y Proyecto de Declaración de Predio Catastrado.
184	IZABAL	Los Amates	18-05-07-02363	1	AJ_ELEAL	Dictamen Jurídico y Proyecto de Declaración de Predio Catastrado.
185	IZABAL	Los Amates	18-05-05-01325	1	AJ_ELEAL	Dictamen Jurídico y Proyecto de Declaración de Predio Catastrado.
186	IZABAL	Los Amates	18-05-05-01319	1	AJ_ELEAL	Dictamen Jurídico y Proyecto de Declaración de Predio Catastrado.
187	IZABAL	Los Amates	18-05-05-01318	1	AJ_ELEAL	Dictamen Jurídico y Proyecto de Declaración de Predio Catastrado.
188	IZABAL	Los Amates	18-05-05-01317	1	AJ_ELEAL	Dictamen Jurídico y Proyecto de Declaración de Predio Catastrado.
189	IZABAL	Los Amates	18-05-05-01316	1	AJ_ELEAL	Dictamen Jurídico y Proyecto de Declaración de Predio Catastrado.
190	IZABAL	Los Amates	18-05-05-01315	2	AJ_ELEAL	Dictamen Jurídico y Proyecto de Declaración de Predio Catastrado.
191	IZABAL	Los Amates	18-05-05-01313	1	AJ_ELEAL	Dictamen Jurídico y Proyecto de Declaración de Predio Catastrado.
192	IZABAL	Los Amates	18-05-01-00512	1	AJ_ELEAL	Dictamen Jurídico y Proyecto de Declaración de Predio Catastrado.
193	IZABAL	Los Amates	18-05-01-04097	1	AJ_ELEAL	Dictamen Jurídico y Proyecto de Declaración de Predio Catastrado.
194	IZABAL	Los Amates	18-05-01-05879	1	AJ_ELEAL	Dictamen Jurídico y Proyecto de Declaración de Predio Catastrado.
195	IZABAL	Los Amates	18-05-02-01479	1	AJ_ELEAL	Dictamen Jurídico y Proyecto de Declaración de Predio Catastrado.
196	IZABAL	Los Amates	18-05-02-02097	1	AJ_ELEAL	Dictamen Jurídico y Proyecto de Declaración de Predio Catastrado.
197	IZABAL	Los Amates	18-05-03-01575	1	AJ_ELEAL	Dictamen Jurídico y Proyecto de Declaración de Predio Catastrado.
198	IZABAL	Los Amates	18-05-02-00645	1	AJ_ELEAL	Dictamen Jurídico y Proyecto de Declaración de Predio Catastrado.
199	IZABAL	Los Amates	18-05-03-01581	1	AJ_ELEAL	Dictamen Jurídico y Proyecto de Declaración de Predio Catastrado.
200	IZABAL	Los Amates	18-05-05-04310	1	AJ_ELEAL	Dictamen Jurídico y Proyecto de Declaración de Predio Catastrado.
201	IZABAL	Los Amates	18-05-02-00947	1	AJ_ELEAL	Dictamen Jurídico y Proyecto de Declaración de Predio Catastrado.
202	IZABAL	Los Amates	18-05-06-03811	1	AJ_ELEAL	Dictamen Jurídico y Proyecto de Declaración de Predio Catastrado.
203	IZABAL	Los Amates	18-05-07-03005	1	AJ_ELEAL	Dictamen Jurídico y Proyecto de Declaración de Predio Catastrado.
204	IZABAL	Los Amates	18-05-05-05747	1	AJ_ELEAL	Dictamen Jurídico y Proyecto de Declaración de Predio Catastrado.
205	IZABAL	Los Amates	18-05-05-01958	1	AJ_ELEAL	Dictamen Jurídico y Proyecto de Declaración de Predio Catastrado.
206	IZABAL	Los Amates	18-05-05-03159	1	AJ_ELEAL	Dictamen Jurídico y Proyecto de Declaración de Predio Catastrado.
207	IZABAL	Los Amates	18-05-05-03074	1	AJ_ELEAL	Dictamen Jurídico y Proyecto de Declaración de Predio Catastrado.

« 21ª Calle 10-58, zona 13 Aurora II, Guatemala, Centro América PBX: (502) 2462-8400 http://www.ric.gob.gt

208	IZABAL	Los Amates	18-05-05-02101	1	AJ_ELEAL	Dictamen Jurídico y Proyecto de Declaración de Predio Catastrado.
209	IZABAL	Los Amates	18-05-05-01648	1	AJ_ELEAL	Dictamen Jurídico y Proyecto de Declaración de Predio Catastrado.
210	IZABAL	Los Amates	18-05-05-01763	1	AJ_ELEAL	Dictamen Jurídico y Proyecto de Declaración de Predio Catastrado.
211	IZABAL	Los Amates	18-05-05-01764	1	AJ_ELEAL	Dictamen Jurídico y Proyecto de Declaración de Predio Catastrado.
212	IZABAL	Los Amates	18-05-05-01766	1	AJ_ELEAL	Dictamen Jurídico y Proyecto de Declaración de Predio Catastrado.
213	IZABAL	Los Amates	18-05-06-03501	1	AJ_ELEAL	Dictamen Jurídico y Proyecto de Declaración de Predio Catastrado.
214	IZABAL	Los Amates	18-05-07-02921	1	AJ_ELEAL	Dictamen Jurídico y Proyecto de Declaración de Predio Catastrado.
215	IZABAL	Los Amates	18-05-07-02366	1	AJ_ELEAL	Dictamen Jurídico y Proyecto de Declaración de Predio Catastrado.
216	IZABAL	Los Amates	18-05-07-02365	1	AJ_ELEAL	Dictamen Jurídico y Proyecto de Declaración de Predio Catastrado.
217	IZABAL	Los Amates	18-05-07-02364	1	AJ_ELEAL	Dictamen Jurídico y Proyecto de Declaración de Predio Catastrado.
218	IZABAL	Los Amates	18-05-07-02361	1	AJ_ELEAL	Dictamen Jurídico y Proyecto de Declaración de Predio Catastrado.
219	IZABAL	Los Amates	18-05-01-04978	1	AJ_ELEAL	Dictamen Jurídico y Proyecto de Declaración de Predio Catastrado.
220	IZABAL	Los Amates	18-05-03-01158	1	AJ_ELEAL	Dictamen Jurídico y Proyecto de Declaración de Predio Catastrado.
221	IZABAL	Los Amates	18-05-06-03831	1	AJ_ELEAL	Dictamen Jurídico y Proyecto de Declaración de Predio Catastrado.
222	IZABAL	Los Amates	18-05-07-01593	1	AJ_ELEAL	Dictamen Jurídico y Proyecto de Declaración de Predio Catastrado.
223	IZABAL	Los Amates	18-05-05-02763	1	AJ_ELEAL	Dictamen Jurídico y Proyecto de Declaración de Predio Catastrado.
224	IZABAL	Los Amates	18-05-05-02907	1	AJ_ELEAL	Dictamen Jurídico y Proyecto de Declaración de Predio Catastrado.
225	IZABAL	Los Amates	18-05-05-03092	1	AJ_ELEAL	Dictamen Jurídico y Proyecto de Declaración de Predio Catastrado.
226	IZABAL	Los Amates	18-05-07-03168	1	AJ_ELEAL	Dictamen Jurídico y Proyecto de Declaración de Predio Catastrado.
227	IZABAL	Los Amates	18-05-07-02953	1	AJ_ELEAL	Dictamen Jurídico y Proyecto de Declaración de Predio Catastrado.
228	IZABAL	Los Amates	18-05-01-00598	1	AJ_ELEAL	Dictamen Jurídico y Proyecto de Declaración de Predio Catastrado.
229	IZABAL	Los Amates	18-05-01-00183	1	AJ_ELEAL	Dictamen Jurídico y Proyecto de Declaración de Predio Catastrado.
230	IZABAL	Los Amates	18-05-05-03033	1	AJ_ELEAL	Dictamen Jurídico y Proyecto de Declaración de Predio Catastrado.
231	IZABAL	Los Amates	18-05-01-01518	1	AJ_ELEAL	Dictamen Jurídico y Proyecto de Declaración de Predio Catastrado.
232	IZABAL	Los Amates	18-05-01-01555	1	AJ_ELEAL	Dictamen Jurídico y Proyecto de Declaración de Predio Catastrado.

« 21ª Calle 10-58, zona 13 Aurora II, Guatemala, Centro América PBX: (502) 2462-8400 http://www.ric.gob.gt

233	IZABAL	Los Amates	18-05-02-01487	1	AJ_ELEAL	Dictamen Jurídico y Proyecto de Declaración de Predio Catastrado.
234	IZABAL	Los Amates	18-05-02-00570	1	AJ_ELEAL	Dictamen Jurídico y Proyecto de Declaración de Predio Catastrado.
235	IZABAL	Los Amates	18-05-02-00478	1	AJ_ELEAL	Dictamen Jurídico y Proyecto de Declaración de Predio Catastrado.
236	IZABAL	Los Amates	18-05-01-04180	1	AJ_ELEAL	Dictamen Jurídico y Proyecto de Declaración de Predio Catastrado.
237	IZABAL	Los Amates	18-05-01-04181	1	AJ_ELEAL	Dictamen Jurídico y Proyecto de Declaración de Predio Catastrado.
238	IZABAL	Los Amates	18-05-06-02476	1	AJ_ELEAL	Dictamen Jurídico y Proyecto de Declaración de Predio Catastrado.
239	IZABAL	Los Amates	18-05-03-04247	1	AJ_ELEAL	Dictamen Jurídico y Proyecto de Declaración de Predio Catastrado.
240	IZABAL	Los Amates	18-05-05-03067	1	AJ_ELEAL	Dictamen Jurídico y Proyecto de Declaración de Predio Catastrado.
241	IZABAL	Los Amates	18-05-07-03160	1	AJ_ELEAL	Dictamen Jurídico y Proyecto de Declaración de Predio Catastrado.
242	IZABAL	Los Amates	18-05-03-01429	1	AJ_ELEAL	Dictamen Jurídico y Proyecto de Declaración de Predio Catastrado.

MES DE NOVIEMBRE 2022

1. **Realización de 240 Dictámenes Jurídicos y Proyecto de Declaración de Predios Catastrados**

No.	Departamento	Municipio	CCC	Finalizaciones	Analista	Dictamen Jurídico y Proyecto de Declaración de Predio Catastrado.
1	IZABAL	Los Amates	18-05-03-01571	1	AJ_ELEAL	Dictamen Jurídico y Proyecto de Declaración de Predio Catastrado.
2	IZABAL	Los Amates	18-05-05-01622	1	AJ_ELEAL	Dictamen Jurídico y Proyecto de Declaración de Predio Catastrado.
3	IZABAL	Los Amates	18-05-02-03697	1	AJ_ELEAL	Dictamen Jurídico y Proyecto de Declaración de Predio Catastrado.
4	IZABAL	Los Amates	18-05-07-00485	1	AJ_ELEAL	Dictamen Jurídico y Proyecto de Declaración de Predio Catastrado.
5	IZABAL	Los Amates	18-05-02-02025	1	AJ_ELEAL	Dictamen Jurídico y Proyecto de Declaración de Predio Catastrado.
6	IZABAL	Los Amates	18-05-02-02046	1	AJ_ELEAL	Dictamen Jurídico y Proyecto de Declaración de Predio Catastrado.
7	IZABAL	Los Amates	18-05-02-02078	1	AJ_ELEAL	Dictamen Jurídico y Proyecto de Declaración de Predio Catastrado.
8	IZABAL	Los Amates	18-05-02-02086	1	AJ_ELEAL	Dictamen Jurídico y Proyecto de Declaración de Predio Catastrado.

9	IZABAL	Los Amates	18-05-02-02088	1	AJ_ELEAL	Dictamen Jurídico y Proyecto de Declaración de Predio Catastrado.
10	IZABAL	Los Amates	18-05-02-02089	1	AJ_ELEAL	Dictamen Jurídico y Proyecto de Declaración de Predio Catastrado.
11	IZABAL	Los Amates	18-05-02-02090	1	AJ_ELEAL	Dictamen Jurídico y Proyecto de Declaración de Predio Catastrado.
12	IZABAL	Los Amates	18-05-02-02091	1	AJ_ELEAL	Dictamen Jurídico y Proyecto de Declaración de Predio Catastrado.
13	IZABAL	Los Amates	18-05-02-02092	1	AJ_ELEAL	Dictamen Jurídico y Proyecto de Declaración de Predio Catastrado.
14	IZABAL	Los Amates	18-05-02-02093	1	AJ_ELEAL	Dictamen Jurídico y Proyecto de Declaración de Predio Catastrado.
15	IZABAL	Los Amates	18-05-02-02119	1	AJ_ELEAL	Dictamen Jurídico y Proyecto de Declaración de Predio Catastrado.
16	IZABAL	Los Amates	18-05-06-03924	1	AJ_ELEAL	Dictamen Jurídico y Proyecto de Declaración de Predio Catastrado.
17	IZABAL	Los Amates	18-05-06-03922	1	AJ_ELEAL	Dictamen Jurídico y Proyecto de Declaración de Predio Catastrado.
18	IZABAL	Los Amates	18-05-06-03524	1	AJ_ELEAL	Dictamen Jurídico y Proyecto de Declaración de Predio Catastrado.
19	IZABAL	Los Amates	18-05-06-03494	1	AJ_ELEAL	Dictamen Jurídico y Proyecto de Declaración de Predio Catastrado.
20	IZABAL	Los Amates	18-05-06-03871	1	AJ_ELEAL	Dictamen Jurídico y Proyecto de Declaración de Predio Catastrado.
21	IZABAL	Los Amates	18-05-06-01417	1	AJ_ELEAL	Dictamen Jurídico y Proyecto de Declaración de Predio Catastrado.
22	IZABAL	Los Amates	18-05-06-03213	1	AJ_ELEAL	Dictamen Jurídico y Proyecto de Declaración de Predio Catastrado.
23	IZABAL	Los Amates	18-05-06-01322	1	AJ_ELEAL	Dictamen Jurídico y Proyecto de Declaración de Predio Catastrado.
24	IZABAL	Los Amates	18-05-06-01338	1	AJ_ELEAL	Dictamen Jurídico y Proyecto de Declaración de Predio Catastrado.
25	IZABAL	Los Amates	18-05-06-01406	1	AJ_ELEAL	Dictamen Jurídico y Proyecto de Declaración de Predio Catastrado.
26	IZABAL	Los Amates	18-05-06-01425	1	AJ_ELEAL	Dictamen Jurídico y Proyecto de Declaración de Predio Catastrado.
27	IZABAL	Los Amates	18-05-06-01427	1	AJ_ELEAL	Dictamen Jurídico y Proyecto de Declaración de Predio Catastrado.
28	IZABAL	Los Amates	18-05-06-01432	1	AJ_ELEAL	Dictamen Jurídico y Proyecto de Declaración de Predio Catastrado.
29	IZABAL	Los Amates	18-05-06-01824	1	AJ_ELEAL	Dictamen Jurídico y Proyecto de Declaración de Predio Catastrado.
30	IZABAL	Los Amates	18-05-06-03171	1	AJ_ELEAL	Dictamen Jurídico y Proyecto de Declaración de Predio Catastrado.
31	IZABAL	Los Amates	18-05-06-03269	1	AJ_ELEAL	Dictamen Jurídico y Proyecto de Declaración de Predio Catastrado.
32	IZABAL	Los Amates	18-05-06-03172	1	AJ_ELEAL	Dictamen Jurídico y Proyecto de Declaración de Predio Catastrado.
33	IZABAL	Los Amates	18-05-06-03306	1	AJ_ELEAL	Dictamen Jurídico y Proyecto de Declaración de Predio Catastrado.

a 21ª Calle 10-58, zona 13 Aurora II, Guatemala, Centro América PBX: (502) 2462-8400 http://www.ric.gob.gt

34	IZABAL	Los Amates	18-05-06-03488	1	AJ_ELEAL	Dictamen Jurídico y Proyecto de Declaración de Predio Catastrado.
35	IZABAL	Los Amates	18-05-05-04176	1	AJ_ELEAL	Dictamen Jurídico y Proyecto de Declaración de Predio Catastrado.
36	IZABAL	Los Amates	18-05-01-01297	1	AJ_ELEAL	Dictamen Jurídico y Proyecto de Declaración de Predio Catastrado.
37	IZABAL	Los Amates	18-05-01-04376	1	AJ_ELEAL	Dictamen Jurídico y Proyecto de Declaración de Predio Catastrado.
38	IZABAL	Los Amates	18-05-05-01604	1	AJ_ELEAL	Dictamen Jurídico y Proyecto de Declaración de Predio Catastrado.
39	IZABAL	Los Amates	18-05-05-01605	1	AJ_ELEAL	Dictamen Jurídico y Proyecto de Declaración de Predio Catastrado.
40	IZABAL	Los Amates	18-05-05-01606	1	AJ_ELEAL	Dictamen Jurídico y Proyecto de Declaración de Predio Catastrado.
41	IZABAL	Los Amates	18-05-05-01617	1	AJ_ELEAL	Dictamen Jurídico y Proyecto de Declaración de Predio Catastrado.
42	IZABAL	Los Amates	18-05-05-01621	1	AJ_ELEAL	Dictamen Jurídico y Proyecto de Declaración de Predio Catastrado.
43	IZABAL	Los Amates	18-05-05-01633	1	AJ_ELEAL	Dictamen Jurídico y Proyecto de Declaración de Predio Catastrado.
44	IZABAL	Los Amates	18-05-05-01634	1	AJ_ELEAL	Dictamen Jurídico y Proyecto de Declaración de Predio Catastrado.
45	IZABAL	Los Amates	18-05-05-01636	1	AJ_ELEAL	Dictamen Jurídico y Proyecto de Declaración de Predio Catastrado.
46	IZABAL	Los Amates	18-05-05-01635	1	AJ_ELEAL	Dictamen Jurídico y Proyecto de Declaración de Predio Catastrado.
47	IZABAL	Los Amates	18-05-05-03318	1	AJ_ELEAL	Dictamen Jurídico y Proyecto de Declaración de Predio Catastrado.
48	IZABAL	Los Amates	18-05-05-03059	1	AJ_ELEAL	Dictamen Jurídico y Proyecto de Declaración de Predio Catastrado.
49	IZABAL	Los Amates	18-05-05-03063	1	AJ_ELEAL	Dictamen Jurídico y Proyecto de Declaración de Predio Catastrado.
50	IZABAL	Los Amates	18-05-05-01603	1	AJ_ELEAL	Dictamen Jurídico y Proyecto de Declaración de Predio Catastrado.
51	IZABAL	Los Amates	18-05-05-01291	1	AJ_ELEAL	Dictamen Jurídico y Proyecto de Declaración de Predio Catastrado.
52	IZABAL	Los Amates	18-05-05-01601	1	AJ_ELEAL	Dictamen Jurídico y Proyecto de Declaración de Predio Catastrado.
53	IZABAL	Los Amates	18-05-05-01627	1	AJ_ELEAL	Dictamen Jurídico y Proyecto de Declaración de Predio Catastrado.
54	IZABAL	Los Amates	18-05-01-00180	1	AJ_ELEAL	Dictamen Jurídico y Proyecto de Declaración de Predio Catastrado.
55	IZABAL	Los Amates	18-05-05-01641	1	AJ_ELEAL	Dictamen Jurídico y Proyecto de Declaración de Predio Catastrado.
56	IZABAL	Los Amates	18-05-03-02637	1	AJ_ELEAL	Dictamen Jurídico y Proyecto de Declaración de Predio Catastrado.
57	IZABAL	Los Amates	18-05-05-04623	1	AJ_ELEAL	Dictamen Jurídico y Proyecto de Declaración de Predio Catastrado.
58	IZABAL	Los Amates	18-05-05-02929	1	AJ_ELEAL	Dictamen Jurídico y Proyecto de Declaración de Predio Catastrado.

« 21ª Calle 10-58, zona 13 Aurora II, Guatemala, Centro América PBX: (502) 2462-8400 http://www.ric.gob.gt

59	IZABAL	Los Amates	18-05-05-02909	1	AJ_ELEAL	Dictamen Jurídico y Proyecto de Declaración de Predio Catastrado.
60	IZABAL	Los Amates	18-05-05-02891	1	AJ_ELEAL	Dictamen Jurídico y Proyecto de Declaración de Predio Catastrado.
61	IZABAL	Los Amates	18-05-03-00001	1	AJ_ELEAL	Dictamen Jurídico y Proyecto de Declaración de Predio Catastrado.
62	IZABAL	Los Amates	18-05-07-03353	1	AJ_ELEAL	Dictamen Jurídico y Proyecto de Declaración de Predio Catastrado.
63	IZABAL	Los Amates	18-05-07-00876	1	AJ_ELEAL	Dictamen Jurídico y Proyecto de Declaración de Predio Catastrado.
64	IZABAL	Los Amates	18-05-03-00003	1	AJ_ELEAL	Dictamen Jurídico y Proyecto de Declaración de Predio Catastrado.
65	IZABAL	Los Amates	18-05-07-03046	1	AJ_ELEAL	Dictamen Jurídico y Proyecto de Declaración de Predio Catastrado.
66	IZABAL	Los Amates	18-05-06-06133	1	AJ_ELEAL	Dictamen Jurídico y Proyecto de Declaración de Predio Catastrado.
67	IZABAL	Los Amates	18-05-02-02107	1	AJ_ELEAL	Dictamen Jurídico y Proyecto de Declaración de Predio Catastrado.
68	IZABAL	Los Amates	18-05-02-02114	1	AJ_ELEAL	Dictamen Jurídico y Proyecto de Declaración de Predio Catastrado.
69	IZABAL	Los Amates	18-05-02-02123	1	AJ_ELEAL	Dictamen Jurídico y Proyecto de Declaración de Predio Catastrado.
70	IZABAL	Los Amates	18-05-02-04003	1	AJ_ELEAL	Dictamen Jurídico y Proyecto de Declaración de Predio Catastrado.
71	IZABAL	Los Amates	18-05-02-01500	1	AJ_ELEAL	Dictamen Jurídico y Proyecto de Declaración de Predio Catastrado.
72	IZABAL	Los Amates	18-05-02-02028	1	AJ_ELEAL	Dictamen Jurídico y Proyecto de Declaración de Predio Catastrado.
73	IZABAL	Los Amates	18-05-02-02029	1	AJ_ELEAL	Dictamen Jurídico y Proyecto de Declaración de Predio Catastrado.
74	IZABAL	Los Amates	18-05-02-02102	1	AJ_ELEAL	Dictamen Jurídico y Proyecto de Declaración de Predio Catastrado.
75	IZABAL	Los Amates	18-05-02-02122	1	AJ_ELEAL	Dictamen Jurídico y Proyecto de Declaración de Predio Catastrado.
76	IZABAL	Los Amates	18-05-02-03875	1	AJ_ELEAL	Dictamen Jurídico y Proyecto de Declaración de Predio Catastrado.
77	IZABAL	Los Amates	18-05-03-04370	1	AJ_ELEAL	Dictamen Jurídico y Proyecto de Declaración de Predio Catastrado.
78	IZABAL	Los Amates	18-05-03-04372	1	AJ_ELEAL	Dictamen Jurídico y Proyecto de Declaración de Predio Catastrado.
79	IZABAL	Los Amates	18-05-03-04374	1	AJ_ELEAL	Dictamen Jurídico y Proyecto de Declaración de Predio Catastrado.
80	IZABAL	Los Amates	18-05-03-04377	1	AJ_ELEAL	Dictamen Jurídico y Proyecto de Declaración de Predio Catastrado.
81	IZABAL	Los Amates	18-05-03-04385	1	AJ_ELEAL	Dictamen Jurídico y Proyecto de Declaración de Predio Catastrado.
82	IZABAL	Los Amates	18-05-05-01940	1	AJ_ELEAL	Dictamen Jurídico y Proyecto de Declaración de Predio Catastrado.
83	IZABAL	Los Amates	18-05-05-05785	1	AJ_ELEAL	Dictamen Jurídico y Proyecto de Declaración de Predio Catastrado.

« 21ª Calle 10-58, zona 13 Aurora II, Guatemala, Centro América PBX: (502) 2462-8400 http://www.ric.gob.gt

84	IZABAL	Los Amates	18-05-05-02541	1	AJ_ELEAL	Dictamen Jurídico y Proyecto de Declaración de Predio Catastrado.
85	IZABAL	Los Amates	18-05-05-05811	1	AJ_ELEAL	Dictamen Jurídico y Proyecto de Declaración de Predio Catastrado.
86	IZABAL	Los Amates	18-05-06-03126	1	AJ_ELEAL	Dictamen Jurídico y Proyecto de Declaración de Predio Catastrado.
87	IZABAL	Los Amates	18-05-06-03519	1	AJ_ELEAL	Dictamen Jurídico y Proyecto de Declaración de Predio Catastrado.
88	IZABAL	Los Amates	18-05-06-03678	1	AJ_ELEAL	Dictamen Jurídico y Proyecto de Declaración de Predio Catastrado.
89	IZABAL	Los Amates	18-05-07-02703	1	AJ_ELEAL	Dictamen Jurídico y Proyecto de Declaración de Predio Catastrado.
90	IZABAL	Los Amates	18-05-06-00589	1	AJ_ELEAL	Dictamen Jurídico y Proyecto de Declaración de Predio Catastrado.
91	IZABAL	Los Amates	18-05-06-00590	1	AJ_ELEAL	Dictamen Jurídico y Proyecto de Declaración de Predio Catastrado.
92	IZABAL	Los Amates	18-05-06-00591	1	AJ_ELEAL	Dictamen Jurídico y Proyecto de Declaración de Predio Catastrado.
93	IZABAL	Los Amates	18-05-06-00597	1	AJ_ELEAL	Dictamen Jurídico y Proyecto de Declaración de Predio Catastrado.
94	IZABAL	Los Amates	18-05-06-00643	1	AJ_ELEAL	Dictamen Jurídico y Proyecto de Declaración de Predio Catastrado.
95	IZABAL	Los Amates	18-05-06-00644	1	AJ_ELEAL	Dictamen Jurídico y Proyecto de Declaración de Predio Catastrado.
96	IZABAL	Los Amates	18-05-06-00645	1	AJ_ELEAL	Dictamen Jurídico y Proyecto de Declaración de Predio Catastrado.
97	IZABAL	Los Amates	18-05-06-00646	1	AJ_ELEAL	Dictamen Jurídico y Proyecto de Declaración de Predio Catastrado.
98	IZABAL	Los Amates	18-05-06-00658	1	AJ_ELEAL	Dictamen Jurídico y Proyecto de Declaración de Predio Catastrado.
99	IZABAL	Los Amates	18-05-06-00662	1	AJ_ELEAL	Dictamen Jurídico y Proyecto de Declaración de Predio Catastrado.
100	IZABAL	Los Amates	18-05-06-00673	1	AJ_ELEAL	Dictamen Jurídico y Proyecto de Declaración de Predio Catastrado.
101	IZABAL	Los Amates	18-05-06-00674	1	AJ_ELEAL	Dictamen Jurídico y Proyecto de Declaración de Predio Catastrado.
102	IZABAL	Los Amates	18-05-03-00358	1	AJ_ELEAL	Dictamen Jurídico y Proyecto de Declaración de Predio Catastrado.
103	IZABAL	Los Amates	18-05-06-01241	1	AJ_ELEAL	Dictamen Jurídico y Proyecto de Declaración de Predio Catastrado.
104	IZABAL	Los Amates	18-05-06-01307	1	AJ_ELEAL	Dictamen Jurídico y Proyecto de Declaración de Predio Catastrado.
105	IZABAL	Los Amates	18-05-05-01942	1	AJ_ELEAL	Dictamen Jurídico y Proyecto de Declaración de Predio Catastrado.
106	IZABAL	Los Amates	18-05-02-02166	1	AJ_ELEAL	Dictamen Jurídico y Proyecto de Declaración de Predio Catastrado.
107	IZABAL	Los Amates	18-05-05-01643	1	AJ_ELEAL	Dictamen Jurídico y Proyecto de Declaración de Predio Catastrado.
108	IZABAL	Los Amates	18-05-05-01644	1	AJ_ELEAL	Dictamen Jurídico y Proyecto de Declaración de Predio Catastrado.

a 21ª Calle 10-58, zona 13 Aurora II, Guatemala, Centro América PBX: (502) 2462-8400 http://www.ric.gob.gt

109	IZABAL	Los Amates	18-05-05-01645	1	AJ_ELEAL	Dictamen Jurídico y Proyecto de Declaración de Predio Catastrado.
110	IZABAL	Los Amates	18-05-05-01646	1	AJ_ELEAL	Dictamen Jurídico y Proyecto de Declaración de Predio Catastrado.
111	IZABAL	Los Amates	18-05-05-01647	1	AJ_ELEAL	Dictamen Jurídico y Proyecto de Declaración de Predio Catastrado.
112	IZABAL	Los Amates	18-05-05-03164	1	AJ_ELEAL	Dictamen Jurídico y Proyecto de Declaración de Predio Catastrado.
113	IZABAL	Los Amates	18-05-05-03152	1	AJ_ELEAL	Dictamen Jurídico y Proyecto de Declaración de Predio Catastrado.
114	IZABAL	Los Amates	18-05-05-02062	1	AJ_ELEAL	Dictamen Jurídico y Proyecto de Declaración de Predio Catastrado.
115	IZABAL	Los Amates	18-05-05-02059	1	AJ_ELEAL	Dictamen Jurídico y Proyecto de Declaración de Predio Catastrado.
116	IZABAL	Los Amates	18-05-03-06829	1	AJ_ELEAL	Dictamen Jurídico y Proyecto de Declaración de Predio Catastrado.
117	IZABAL	Los Amates	18-05-01-01308	1	AJ_ELEAL	Dictamen Jurídico y Proyecto de Declaración de Predio Catastrado.
118	IZABAL	Los Amates	18-05-01-01439	1	AJ_ELEAL	Dictamen Jurídico y Proyecto de Declaración de Predio Catastrado.
119	IZABAL	Los Amates	18-05-01-02575	1	AJ_ELEAL	Dictamen Jurídico y Proyecto de Declaración de Predio Catastrado.
120	IZABAL	Los Amates	18-05-01-01112	1	AJ_ELEAL	Dictamen Jurídico y Proyecto de Declaración de Predio Catastrado.
121	IZABAL	Los Amates	18-05-03-00783	1	AJ_ELEAL	Dictamen Jurídico y Proyecto de Declaración de Predio Catastrado.
122	IZABAL	Los Amates	18-05-03-00809	1	AJ_ELEAL	Dictamen Jurídico y Proyecto de Declaración de Predio Catastrado.
123	IZABAL	Los Amates	18-05-03-01258	1	AJ_ELEAL	Dictamen Jurídico y Proyecto de Declaración de Predio Catastrado.
124	IZABAL	Los Amates	18-05-06-03351	1	AJ_ELEAL	Dictamen Jurídico y Proyecto de Declaración de Predio Catastrado.
125	IZABAL	Los Amates	18-05-06-03356	1	AJ_ELEAL	Dictamen Jurídico y Proyecto de Declaración de Predio Catastrado.
126	IZABAL	Los Amates	18-05-06-03914	1	AJ_ELEAL	Dictamen Jurídico y Proyecto de Declaración de Predio Catastrado.
127	IZABAL	Los Amates	18-05-01-04391	1	AJ_ELEAL	Dictamen Jurídico y Proyecto de Declaración de Predio Catastrado.
128	IZABAL	Los Amates	18-05-03-00805	1	AJ_ELEAL	Dictamen Jurídico y Proyecto de Declaración de Predio Catastrado.
129	IZABAL	Los Amates	18-05-05-00398	1	AJ_ELEAL	Dictamen Jurídico y Proyecto de Declaración de Predio Catastrado.
130	IZABAL	Los Amates	18-05-05-01612	1	AJ_ELEAL	Dictamen Jurídico y Proyecto de Declaración de Predio Catastrado.
131	IZABAL	Los Amates	18-05-05-01133	1	AJ_ELEAL	Dictamen Jurídico y Proyecto de Declaración de Predio Catastrado.
132	IZABAL	Los Amates	18-05-05-01255	1	AJ_ELEAL	Dictamen Jurídico y Proyecto de Declaración de Predio Catastrado.
133	IZABAL	Los Amates	18-05-05-01363	1	AJ_ELEAL	Dictamen Jurídico y Proyecto de Declaración de Predio Catastrado.

« 21ª Calle 10-58, zona 13 Aurora II, Guatemala, Centro América PBX: (502) 2462-8400 http://www.ric.gob.gt

134	IZABAL	Los Amates	18-05-05-01364	1	AJ_ELEAL	Dictamen Jurídico y Proyecto de Declaración de Predio Catastrado.
135	IZABAL	Los Amates	18-05-05-05239	1	AJ_ELEAL	Dictamen Jurídico y Proyecto de Declaración de Predio Catastrado.
136	IZABAL	Los Amates	18-05-05-05728	1	AJ_ELEAL	Dictamen Jurídico y Proyecto de Declaración de Predio Catastrado.
137	IZABAL	Los Amates	18-05-06-06134	1	AJ_ELEAL	Dictamen Jurídico y Proyecto de Declaración de Predio Catastrado.
138	IZABAL	Los Amates	18-05-03-01367	1	AJ_ELEAL	Dictamen Jurídico y Proyecto de Declaración de Predio Catastrado.
139	IZABAL	Los Amates	18-05-03-01368	1	AJ_ELEAL	Dictamen Jurídico y Proyecto de Declaración de Predio Catastrado.
140	IZABAL	Los Amates	18-05-03-01296	1	AJ_ELEAL	Dictamen Jurídico y Proyecto de Declaración de Predio Catastrado.
141	IZABAL	Los Amates	18-05-03-00989	1	AJ_ELEAL	Dictamen Jurídico y Proyecto de Declaración de Predio Catastrado.
142	IZABAL	Los Amates	18-05-03-01295	1	AJ_ELEAL	Dictamen Jurídico y Proyecto de Declaración de Predio Catastrado.
143	IZABAL	Los Amates	18-05-05-01727	1	AJ_ELEAL	Dictamen Jurídico y Proyecto de Declaración de Predio Catastrado.
144	IZABAL	Los Amates	18-05-03-01480	1	AJ_ELEAL	Dictamen Jurídico y Proyecto de Declaración de Predio Catastrado.
145	IZABAL	Los Amates	18-05-05-01629	1	AJ_ELEAL	Dictamen Jurídico y Proyecto de Declaración de Predio Catastrado.
146	IZABAL	Los Amates	18-05-05-02057	1	AJ_ELEAL	Dictamen Jurídico y Proyecto de Declaración de Predio Catastrado.
147	IZABAL	Los Amates	18-05-05-02060	1	AJ_ELEAL	Dictamen Jurídico y Proyecto de Declaración de Predio Catastrado.
148	IZABAL	Los Amates	18-05-05-02064	1	AJ_ELEAL	Dictamen Jurídico y Proyecto de Declaración de Predio Catastrado.
149	IZABAL	Los Amates	18-05-05-02065	1	AJ_ELEAL	Dictamen Jurídico y Proyecto de Declaración de Predio Catastrado.
150	IZABAL	Los Amates	18-05-05-02535	1	AJ_ELEAL	Dictamen Jurídico y Proyecto de Declaración de Predio Catastrado.
151	IZABAL	Los Amates	18-05-05-02063	1	AJ_ELEAL	Dictamen Jurídico y Proyecto de Declaración de Predio Catastrado.
152	IZABAL	Los Amates	18-05-05-02536	1	AJ_ELEAL	Dictamen Jurídico y Proyecto de Declaración de Predio Catastrado.
153	IZABAL	Los Amates	18-05-05-02537	1	AJ_ELEAL	Dictamen Jurídico y Proyecto de Declaración de Predio Catastrado.
154	IZABAL	Los Amates	18-05-05-02538	1	AJ_ELEAL	Dictamen Jurídico y Proyecto de Declaración de Predio Catastrado.
155	IZABAL	Los Amates	18-05-05-02539	1	AJ_ELEAL	Dictamen Jurídico y Proyecto de Declaración de Predio Catastrado.
156	IZABAL	Los Amates	18-05-05-02540	1	AJ_ELEAL	Dictamen Jurídico y Proyecto de Declaración de Predio Catastrado.
157	IZABAL	Los Amates	18-05-05-02543	1	AJ_ELEAL	Dictamen Jurídico y Proyecto de Declaración de Predio Catastrado.
158	IZABAL	Los Amates	18-05-05-02544	1	AJ_ELEAL	Dictamen Jurídico y Proyecto de Declaración de Predio Catastrado.

6ª Calle 10-58, zona 13 Aurora II, Guatemala, Centro América PBX: (502) 2462-8400 http://www.ric.gob.gt

159	IZABAL	Los Amates	18-05-05-02764	1	AJ_ELEAL	Dictamen Jurídico y Proyecto de Declaración de Predio Catastrado.
160	IZABAL	Los Amates	18-05-05-02774	1	AJ_ELEAL	Dictamen Jurídico y Proyecto de Declaración de Predio Catastrado.
161	IZABAL	Los Amates	18-05-05-03238	1	AJ_ELEAL	Dictamen Jurídico y Proyecto de Declaración de Predio Catastrado.
162	IZABAL	Los Amates	18-05-05-03249	1	AJ_ELEAL	Dictamen Jurídico y Proyecto de Declaración de Predio Catastrado.
163	IZABAL	Los Amates	18-05-06-01100	1	AJ_ELEAL	Dictamen Jurídico y Proyecto de Declaración de Predio Catastrado.
164	IZABAL	Los Amates	18-05-06-01116	1	AJ_ELEAL	Dictamen Jurídico y Proyecto de Declaración de Predio Catastrado.
165	IZABAL	Los Amates	18-05-06-00252	1	AJ_ELEAL	Dictamen Jurídico y Proyecto de Declaración de Predio Catastrado.
166	IZABAL	Los Amates	18-05-06-00021	1	AJ_ELEAL	Dictamen Jurídico y Proyecto de Declaración de Predio Catastrado.
167	IZABAL	Los Amates	18-05-06-00140	1	AJ_ELEAL	Dictamen Jurídico y Proyecto de Declaración de Predio Catastrado.
168	IZABAL	Los Amates	18-05-06-01096	1	AJ_ELEAL	Dictamen Jurídico y Proyecto de Declaración de Predio Catastrado.
169	IZABAL	Los Amates	18-05-06-01097	1	AJ_ELEAL	Dictamen Jurídico y Proyecto de Declaración de Predio Catastrado.
170	IZABAL	Los Amates	18-05-06-01098	1	AJ_ELEAL	Dictamen Jurídico y Proyecto de Declaración de Predio Catastrado.
171	IZABAL	Los Amates	18-05-06-01189	1	AJ_ELEAL	Dictamen Jurídico y Proyecto de Declaración de Predio Catastrado.
172	IZABAL	Los Amates	18-05-06-01205	1	AJ_ELEAL	Dictamen Jurídico y Proyecto de Declaración de Predio Catastrado.
173	IZABAL	Los Amates	18-05-06-01209	1	AJ_ELEAL	Dictamen Jurídico y Proyecto de Declaración de Predio Catastrado.
174	IZABAL	Los Amates	18-05-06-01235	1	AJ_ELEAL	Dictamen Jurídico y Proyecto de Declaración de Predio Catastrado.
175	IZABAL	Los Amates	18-05-02-02080	1	AJ_ELEAL	Dictamen Jurídico y Proyecto de Declaración de Predio Catastrado.
176	IZABAL	Los Amates	18-05-02-02087	1	AJ_ELEAL	Dictamen Jurídico y Proyecto de Declaración de Predio Catastrado.
177	IZABAL	Los Amates	18-05-02-02120	1	AJ_ELEAL	Dictamen Jurídico y Proyecto de Declaración de Predio Catastrado.
178	IZABAL	Los Amates	18-05-02-03611	1	AJ_ELEAL	Dictamen Jurídico y Proyecto de Declaración de Predio Catastrado.
179	IZABAL	Los Amates	18-05-05-01203	1	AJ_ELEAL	Dictamen Jurídico y Proyecto de Declaración de Predio Catastrado.
180	IZABAL	Los Amates	18-05-06-01932	1	AJ_ELEAL	Dictamen Jurídico y Proyecto de Declaración de Predio Catastrado.
181	IZABAL	Los Amates	18-05-06-02390	1	AJ_ELEAL	Dictamen Jurídico y Proyecto de Declaración de Predio Catastrado.
182	IZABAL	Los Amates	18-05-06-02671	1	AJ_ELEAL	Dictamen Jurídico y Proyecto de Declaración de Predio Catastrado.
183	IZABAL	Los Amates	18-05-02-02018	1	AJ_ELEAL	Dictamen Jurídico y Proyecto de Declaración de Predio Catastrado.

« 21° Calle 10-58, zona 13 Aurora II, Guatemala, Centro América PBX: (502) 2462-8400 http://www.ric.gob.gt

184	IZABAL	Los Amates	18-05-02-02124	1	AJ_ELEAL	Dictamen Jurídico y Proyecto de Declaración de Predio Catastrado.
185	IZABAL	Los Amates	18-05-02-02126	1	AJ_ELEAL	Dictamen Jurídico y Proyecto de Declaración de Predio Catastrado.
186	IZABAL	Los Amates	18-05-06-02574	1	AJ_ELEAL	Dictamen Jurídico y Proyecto de Declaración de Predio Catastrado.
187	IZABAL	Los Amates	18-05-01-04878	1	AJ_ELEAL	Dictamen Jurídico y Proyecto de Declaración de Predio Catastrado.
188	IZABAL	Los Amates	18-05-01-05120	1	AJ_ELEAL	Dictamen Jurídico y Proyecto de Declaración de Predio Catastrado.
189	IZABAL	Los Amates	18-05-01-05122	1	AJ_ELEAL	Dictamen Jurídico y Proyecto de Declaración de Predio Catastrado.
190	IZABAL	Los Amates	18-05-01-05123	2	AJ_ELEAL	Dictamen Jurídico y Proyecto de Declaración de Predio Catastrado.
191	IZABAL	Los Amates	18-05-02-00879	1	AJ_ELEAL	Dictamen Jurídico y Proyecto de Declaración de Predio Catastrado.
192	IZABAL	Los Amates	18-05-02-00895	1	AJ_ELEAL	Dictamen Jurídico y Proyecto de Declaración de Predio Catastrado.
193	IZABAL	Los Amates	18-05-02-00918	1	AJ_ELEAL	Dictamen Jurídico y Proyecto de Declaración de Predio Catastrado.
194	IZABAL	Los Amates	18-05-02-00925	1	AJ_ELEAL	Dictamen Jurídico y Proyecto de Declaración de Predio Catastrado.
195	IZABAL	Los Amates	18-05-05-03065	1	AJ_ELEAL	Dictamen Jurídico y Proyecto de Declaración de Predio Catastrado.
196	IZABAL	Los Amates	18-05-05-03236	1	AJ_ELEAL	Dictamen Jurídico y Proyecto de Declaración de Predio Catastrado.
197	IZABAL	Los Amates	18-05-05-04631	1	AJ_ELEAL	Dictamen Jurídico y Proyecto de Declaración de Predio Catastrado.
198	IZABAL	Los Amates	18-05-05-05513	1	AJ_ELEAL	Dictamen Jurídico y Proyecto de Declaración de Predio Catastrado.
199	IZABAL	Los Amates	18-05-05-05515	1	AJ_ELEAL	Dictamen Jurídico y Proyecto de Declaración de Predio Catastrado.
200	IZABAL	Los Amates	18-05-05-05996	1	AJ_ELEAL	Dictamen Jurídico y Proyecto de Declaración de Predio Catastrado.
201	IZABAL	Los Amates	18-05-05-05407	1	AJ_ELEAL	Dictamen Jurídico y Proyecto de Declaración de Predio Catastrado.
202	IZABAL	Los Amates	18-05-02-04099	1	AJ_ELEAL	Dictamen Jurídico y Proyecto de Declaración de Predio Catastrado.
203	IZABAL	Los Amates	18-05-03-01359	1	AJ_ELEAL	Dictamen Jurídico y Proyecto de Declaración de Predio Catastrado.
204	IZABAL	Los Amates	18-05-02-04216	1	AJ_ELEAL	Dictamen Jurídico y Proyecto de Declaración de Predio Catastrado.
205	IZABAL	Los Amates	18-05-03-01360	1	AJ_ELEAL	Dictamen Jurídico y Proyecto de Declaración de Predio Catastrado.
206	IZABAL	Los Amates	18-05-06-01240	1	AJ_ELEAL	Dictamen Jurídico y Proyecto de Declaración de Predio Catastrado.
207	IZABAL	Los Amates	18-05-06-03023	1	AJ_ELEAL	Dictamen Jurídico y Proyecto de Declaración de Predio Catastrado.
208	IZABAL	Los Amates	18-05-07-04732	1	AJ_ELEAL	Dictamen Jurídico y Proyecto de Declaración de Predio Catastrado.

« 21ª Calle 10-58, zona 13 Aurora II, Guatemala, Centro América PBX: (502) 2462-8400 http://www.ric.gob.gt

209	IZABAL	Los Amates	18-05-05-00102	1	AJ_ELEAL	Dictamen Jurídico y Proyecto de Declaración de Predio Catastrado.
210	IZABAL	Los Amates	18-05-05-01310	1	AJ_ELEAL	Dictamen Jurídico y Proyecto de Declaración de Predio Catastrado.
211	IZABAL	Los Amates	18-05-05-04111	1	AJ_ELEAL	Dictamen Jurídico y Proyecto de Declaración de Predio Catastrado.
212	IZABAL	Los Amates	18-05-05-04125	1	AJ_ELEAL	Dictamen Jurídico y Proyecto de Declaración de Predio Catastrado.
213	IZABAL	Los Amates	18-05-05-04409	1	AJ_ELEAL	Dictamen Jurídico y Proyecto de Declaración de Predio Catastrado.
214	IZABAL	Los Amates	18-05-05-04811	1	AJ_ELEAL	Dictamen Jurídico y Proyecto de Declaración de Predio Catastrado.
215	IZABAL	Los Amates	18-05-05-06931	1	AJ_ELEAL	Dictamen Jurídico y Proyecto de Declaración de Predio Catastrado.
216	IZABAL	Los Amates	18-05-02-00876	1	AJ_ELEAL	Dictamen Jurídico y Proyecto de Declaración de Predio Catastrado.
217	IZABAL	Los Amates	18-05-02-00915	1	AJ_ELEAL	Dictamen Jurídico y Proyecto de Declaración de Predio Catastrado.
218	IZABAL	Los Amates	18-05-02-04125	1	AJ_ELEAL	Dictamen Jurídico y Proyecto de Declaración de Predio Catastrado.
219	IZABAL	Los Amates	18-05-05-05745	1	AJ_ELEAL	Dictamen Jurídico y Proyecto de Declaración de Predio Catastrado.
220	IZABAL	Los Amates	18-05-03-00904	1	AJ_ELEAL	Dictamen Jurídico y Proyecto de Declaración de Predio Catastrado.
221	IZABAL	Los Amates	18-05-03-00812	1	AJ_ELEAL	Dictamen Jurídico y Proyecto de Declaración de Predio Catastrado.
222	IZABAL	Los Amates	18-05-03-00980	1	AJ_ELEAL	Dictamen Jurídico y Proyecto de Declaración de Predio Catastrado.
223	IZABAL	Los Amates	18-05-02-00920	1	AJ_ELEAL	Dictamen Jurídico y Proyecto de Declaración de Predio Catastrado.
224	IZABAL	Los Amates	18-05-02-02169	1	AJ_ELEAL	Dictamen Jurídico y Proyecto de Declaración de Predio Catastrado.
225	IZABAL	Los Amates	18-05-02-03906	1	AJ_ELEAL	Dictamen Jurídico y Proyecto de Declaración de Predio Catastrado.
226	IZABAL	Los Amates	18-05-03-00674	1	AJ_ELEAL	Dictamen Jurídico y Proyecto de Declaración de Predio Catastrado.
227	IZABAL	Los Amates	18-05-03-06490	1	AJ_ELEAL	Dictamen Jurídico y Proyecto de Declaración de Predio Catastrado.
228	IZABAL	Los Amates	18-05-03-01130	1	AJ_ELEAL	Dictamen Jurídico y Proyecto de Declaración de Predio Catastrado.
229	IZABAL	Los Amates	18-05-05-06944	1	AJ_ELEAL	Dictamen Jurídico y Proyecto de Declaración de Predio Catastrado.
230	IZABAL	Los Amates	18-05-05-06945	1	AJ_ELEAL	Dictamen Jurídico y Proyecto de Declaración de Predio Catastrado.
231	IZABAL	Los Amates	18-05-05-06947	1	AJ_ELEAL	Dictamen Jurídico y Proyecto de Declaración de Predio Catastrado.
232	IZABAL	Los Amates	18-05-07-02952	1	AJ_ELEAL	Dictamen Jurídico y Proyecto de Declaración de Predio Catastrado.
233	IZABAL	Los Amates	18-05-05-06939	1	AJ_ELEAL	Dictamen Jurídico y Proyecto de Declaración de Predio Catastrado.

234	IZABAL	Los Amates	18-05-05-06943	1	AJ_ELEAL	Dictamen Jurídico y Proyecto de Declaración de Predio Catastrado.
235	IZABAL	Los Amates	18-05-03-01155	1	AJ_ELEAL	Dictamen Jurídico y Proyecto de Declaración de Predio Catastrado.
236	IZABAL	Los Amates	18-05-03-01156	1	AJ_ELEAL	Dictamen Jurídico y Proyecto de Declaración de Predio Catastrado.
237	IZABAL	Los Amates	18-05-01-01245	1	AJ_ELEAL	Dictamen Jurídico y Proyecto de Declaración de Predio Catastrado.
238	IZABAL	Los Amates	18-05-01-01881	1	AJ_ELEAL	Dictamen Jurídico y Proyecto de Declaración de Predio Catastrado.
239	IZABAL	Los Amates	18-05-01-04858	1	AJ_ELEAL	Dictamen Jurídico y Proyecto de Declaración de Predio Catastrado.
240	IZABAL	Los Amates	18-05-02-03847	1	AJ_ELEAL	Dictamen Jurídico y Proyecto de Declaración de Predio Catastrado.

MES DE DICIEMBRE DE 2022

1. **Realización de 130 Dictámenes Jurídicos y Proyecto de Declaración de Predios Catastrados**

No.	Departamento	Municipio	CCC	Finalizaciones	Analista	Dictamen Jurídico y Proyecto de Declaración de Predio Catastrado.
1	IZABAL	Los Amates	18-05-05-05406	1	AJ_ELEAL	Dictamen Jurídico y Proyecto de Declaración de Predio Catastrado.
2	IZABAL	Los Amates	18-05-05-05506	1	AJ_ELEAL	Dictamen Jurídico y Proyecto de Declaración de Predio Catastrado.
3	IZABAL	Los Amates	18-05-06-01508	1	AJ_ELEAL	Dictamen Jurídico y Proyecto de Declaración de Predio Catastrado.
4	IZABAL	Los Amates	18-05-06-01509	1	AJ_ELEAL	Dictamen Jurídico y Proyecto de Declaración de Predio Catastrado.
5	IZABAL	Los Amates	18-05-02-03722	1	AJ_ELEAL	Dictamen Jurídico y Proyecto de Declaración de Predio Catastrado.
6	IZABAL	Los Amates	18-05-05-04083	1	AJ_ELEAL	Dictamen Jurídico y Proyecto de Declaración de Predio Catastrado.
7	IZABAL	Los Amates	18-05-05-06380	1	AJ_ELEAL	Dictamen Jurídico y Proyecto de Declaración de Predio Catastrado.
8	IZABAL	Los Amates	18-05-01-00184	1	AJ_ELEAL	Dictamen Jurídico y Proyecto de Declaración de Predio Catastrado.
9	IZABAL	Los Amates	18-05-01-01512	1	AJ_ELEAL	Dictamen Jurídico y Proyecto de Declaración de Predio Catastrado.
10	IZABAL	Los Amates	18-05-01-00582	1	AJ_ELEAL	Dictamen Jurídico y Proyecto de Declaración de Predio Catastrado.
11	IZABAL	Los Amates	18-05-01-01221	1	AJ_ELEAL	Dictamen Jurídico y Proyecto de Declaración de Predio Catastrado.
12	IZABAL	Los Amates	18-05-01-04345	1	AJ_ELEAL	Dictamen Jurídico y Proyecto de Declaración de Predio Catastrado.

« 21ª Calle 10-58, zona 13 Aurora II, Guatemala, Centro América PBX: (502) 2462-8400 http://www.ric.gob.gt

13	IZABAL	Los Amates	18-05-02-00970	1	AJ_ELEAL	Dictamen Jurídico y Proyecto de Declaración de Predio Catastrado.
14	IZABAL	Los Amates	18-05-02-03655	1	AJ_ELEAL	Dictamen Jurídico y Proyecto de Declaración de Predio Catastrado.
15	IZABAL	Los Amates	18-05-02-03711	1	AJ_ELEAL	Dictamen Jurídico y Proyecto de Declaración de Predio Catastrado.
16	IZABAL	Los Amates	18-05-05-04878	1	AJ_ELEAL	Dictamen Jurídico y Proyecto de Declaración de Predio Catastrado.
17	IZABAL	Los Amates	18-05-03-00784	1	AJ_ELEAL	Dictamen Jurídico y Proyecto de Declaración de Predio Catastrado.
18	IZABAL	Los Amates	18-05-03-00786	1	AJ_ELEAL	Dictamen Jurídico y Proyecto de Declaración de Predio Catastrado.
19	IZABAL	Los Amates	18-05-03-04371	1	AJ_ELEAL	Dictamen Jurídico y Proyecto de Declaración de Predio Catastrado.
20	IZABAL	Los Amates	18-05-03-04384	1	AJ_ELEAL	Dictamen Jurídico y Proyecto de Declaración de Predio Catastrado.
21	IZABAL	Los Amates	18-05-05-01602	1	AJ_ELEAL	Dictamen Jurídico y Proyecto de Declaración de Predio Catastrado.
22	IZABAL	Los Amates	18-05-05-01615	1	AJ_ELEAL	Dictamen Jurídico y Proyecto de Declaración de Predio Catastrado.
23	IZABAL	Los Amates	18-05-05-04763	1	AJ_ELEAL	Dictamen Jurídico y Proyecto de Declaración de Predio Catastrado.
24	IZABAL	Los Amates	18-05-05-01628	1	AJ_ELEAL	Dictamen Jurídico y Proyecto de Declaración de Predio Catastrado.
25	IZABAL	Los Amates	18-05-05-01631	1	AJ_ELEAL	Dictamen Jurídico y Proyecto de Declaración de Predio Catastrado.
26	IZABAL	Los Amates	18-05-05-01642	1	AJ_ELEAL	Dictamen Jurídico y Proyecto de Declaración de Predio Catastrado.
27	IZABAL	Los Amates	18-05-05-01607	1	AJ_ELEAL	Dictamen Jurídico y Proyecto de Declaración de Predio Catastrado.
28	IZABAL	Los Amates	18-05-05-01609	1	AJ_ELEAL	Dictamen Jurídico y Proyecto de Declaración de Predio Catastrado.
29	IZABAL	Los Amates	18-05-05-01611	1	AJ_ELEAL	Dictamen Jurídico y Proyecto de Declaración de Predio Catastrado.
30	IZABAL	Los Amates	18-05-05-01640	1	AJ_ELEAL	Dictamen Jurídico y Proyecto de Declaración de Predio Catastrado.
31	IZABAL	Los Amates	18-05-05-01639	1	AJ_ELEAL	Dictamen Jurídico y Proyecto de Declaración de Predio Catastrado.
32	IZABAL	Los Amates	18-05-05-01623	1	AJ_ELEAL	Dictamen Jurídico y Proyecto de Declaración de Predio Catastrado.
33	IZABAL	Los Amates	18-05-05-01638	1	AJ_ELEAL	Dictamen Jurídico y Proyecto de Declaración de Predio Catastrado.
34	IZABAL	Los Amates	18-05-05-01610	1	AJ_ELEAL	Dictamen Jurídico y Proyecto de Declaración de Predio Catastrado.
35	IZABAL	Los Amates	18-05-05-01624	1	AJ_ELEAL	Dictamen Jurídico y Proyecto de Declaración de Predio Catastrado.
36	IZABAL	Los Amates	18-05-05-01578	1	AJ_ELEAL	Dictamen Jurídico y Proyecto de Declaración de Predio Catastrado.
37	IZABAL	Los Amates	18-05-07-00631	1	AJ_ELEAL	Dictamen Jurídico y Proyecto de Declaración de Predio Catastrado.

6ª Calle 10-58, zona 13 Aurora II, Guatemala, Centro América PBX: (502) 2462-8400 http://www.ric.gob.gt

38	IZABAL	Los Amates	18-05-07-00710	1	AJ_ELEAL	Dictamen Jurídico y Proyecto de Declaración de Predio Catastrado.
39	IZABAL	Los Amates	18-05-05-00925	1	AJ_ELEAL	Dictamen Jurídico y Proyecto de Declaración de Predio Catastrado.
40	IZABAL	Los Amates	18-05-05-00926	1	AJ_ELEAL	Dictamen Jurídico y Proyecto de Declaración de Predio Catastrado.
41	IZABAL	Los Amates	18-05-07-00720	1	AJ_ELEAL	Dictamen Jurídico y Proyecto de Declaración de Predio Catastrado.
42	IZABAL	Los Amates	18-05-07-00729	1	AJ_ELEAL	Dictamen Jurídico y Proyecto de Declaración de Predio Catastrado.
43	IZABAL	Los Amates	18-05-07-00743	1	AJ_ELEAL	Dictamen Jurídico y Proyecto de Declaración de Predio Catastrado.
44	IZABAL	Los Amates	18-05-07-00802	1	AJ_ELEAL	Dictamen Jurídico y Proyecto de Declaración de Predio Catastrado.
45	IZABAL	Los Amates	18-05-07-00812	1	AJ_ELEAL	Dictamen Jurídico y Proyecto de Declaración de Predio Catastrado.
46	IZABAL	Los Amates	18-05-07-01024	1	AJ_ELEAL	Dictamen Jurídico y Proyecto de Declaración de Predio Catastrado.
47	IZABAL	Los Amates	18-05-07-01664	1	AJ_ELEAL	Dictamen Jurídico y Proyecto de Declaración de Predio Catastrado.
48	IZABAL	Los Amates	18-05-07-01050	1	AJ_ELEAL	Dictamen Jurídico y Proyecto de Declaración de Predio Catastrado.
49	IZABAL	Los Amates	18-05-07-01057	1	AJ_ELEAL	Dictamen Jurídico y Proyecto de Declaración de Predio Catastrado.
50	IZABAL	Los Amates	18-05-07-01073	1	AJ_ELEAL	Dictamen Jurídico y Proyecto de Declaración de Predio Catastrado.
51	IZABAL	Los Amates	18-05-07-01100	1	AJ_ELEAL	Dictamen Jurídico y Proyecto de Declaración de Predio Catastrado.
52	IZABAL	Los Amates	18-05-05-01379	1	AJ_ELEAL	Dictamen Jurídico y Proyecto de Declaración de Predio Catastrado.
53	IZABAL	Los Amates	18-05-05-01475	1	AJ_ELEAL	Dictamen Jurídico y Proyecto de Declaración de Predio Catastrado.
54	IZABAL	Los Amates	18-05-01-00505	1	AJ_ELEAL	Dictamen Jurídico y Proyecto de Declaración de Predio Catastrado.
55	IZABAL	Los Amates	18-05-01-01072	1	AJ_ELEAL	Dictamen Jurídico y Proyecto de Declaración de Predio Catastrado.
56	IZABAL	Los Amates	18-05-02-00295	1	AJ_ELEAL	Dictamen Jurídico y Proyecto de Declaración de Predio Catastrado.
57	IZABAL	Los Amates	18-05-02-00627	1	AJ_ELEAL	Dictamen Jurídico y Proyecto de Declaración de Predio Catastrado.
58	IZABAL	Los Amates	18-05-02-01368	1	AJ_ELEAL	Dictamen Jurídico y Proyecto de Declaración de Predio Catastrado.
59	IZABAL	Los Amates	18-05-02-01383	1	AJ_ELEAL	Dictamen Jurídico y Proyecto de Declaración de Predio Catastrado.
60	IZABAL	Los Amates	18-05-02-01387	1	AJ_ELEAL	Dictamen Jurídico y Proyecto de Declaración de Predio Catastrado.
61	IZABAL	Los Amates	18-05-02-02172	1	AJ_ELEAL	Dictamen Jurídico y Proyecto de Declaración de Predio Catastrado.
62	IZABAL	Los Amates	18-05-02-02173	1	AJ_ELEAL	Dictamen Jurídico y Proyecto de Declaración de Predio Catastrado.

21ª Calle 10-58, zona 13 Aurora II, Guatemala, Centro América PBX: (502) 2462-8400 http://www.ric.gob.gt

63	IZABAL	Los Amates	18-05-02-02174	1	AJ_ELEAL	Dictamen Jurídico y Proyecto de Declaración de Predio Catastrado.
64	IZABAL	Los Amates	18-05-02-02175	1	AJ_ELEAL	Dictamen Jurídico y Proyecto de Declaración de Predio Catastrado.
65	IZABAL	Los Amates	18-05-02-4123	1	AJ_ELEAL	Dictamen Jurídico y Proyecto de Declaración de Predio Catastrado.
66	IZABAL	Los Amates	18-05-03-00216	1	AJ_ELEAL	Dictamen Jurídico y Proyecto de Declaración de Predio Catastrado.
67	IZABAL	Los Amates	18-05-03-01482	1	AJ_ELEAL	Dictamen Jurídico y Proyecto de Declaración de Predio Catastrado.
68	IZABAL	Los Amates	18-05-06-00427	1	AJ_ELEAL	Dictamen Jurídico y Proyecto de Declaración de Predio Catastrado.
69	IZABAL	Los Amates	18-05-06-00677	1	AJ_ELEAL	Dictamen Jurídico y Proyecto de Declaración de Predio Catastrado.
70	IZABAL	Los Amates	18-05-06-01988	1	AJ_ELEAL	Dictamen Jurídico y Proyecto de Declaración de Predio Catastrado.
71	IZABAL	Los Amates	18-05-06-01998	1	AJ_ELEAL	Dictamen Jurídico y Proyecto de Declaración de Predio Catastrado.
72	IZABAL	Los Amates	18-05-06-02552	1	AJ_ELEAL	Dictamen Jurídico y Proyecto de Declaración de Predio Catastrado.
73	IZABAL	Los Amates	18-05-06-03221	1	AJ_ELEAL	Dictamen Jurídico y Proyecto de Declaración de Predio Catastrado.
74	IZABAL	Los Amates	18-05-06-03280	1	AJ_ELEAL	Dictamen Jurídico y Proyecto de Declaración de Predio Catastrado.
75	IZABAL	Los Amates	18-05-06-03326	1	AJ_ELEAL	Dictamen Jurídico y Proyecto de Declaración de Predio Catastrado.
76	IZABAL	Los Amates	18-05-06-03625	1	AJ_ELEAL	Dictamen Jurídico y Proyecto de Declaración de Predio Catastrado.
77	IZABAL	Los Amates	18-05-07-00571	1	AJ_ELEAL	Dictamen Jurídico y Proyecto de Declaración de Predio Catastrado.
78	IZABAL	Los Amates	18-05-07-0748	1	AJ_ELEAL	Dictamen Jurídico y Proyecto de Declaración de Predio Catastrado.
79	IZABAL	Los Amates	18-05-07-00750	1	AJ_ELEAL	Dictamen Jurídico y Proyecto de Declaración de Predio Catastrado.
80	IZABAL	Los Amates	18-05-07-00795	1	AJ_ELEAL	Dictamen Jurídico y Proyecto de Declaración de Predio Catastrado.
81	IZABAL	Los Amates	18-05-07-00808	1	AJ_ELEAL	Dictamen Jurídico y Proyecto de Declaración de Predio Catastrado.
82	IZABAL	Los Amates	18-05-07-00877	1	AJ_ELEAL	Dictamen Jurídico y Proyecto de Declaración de Predio Catastrado.
83	IZABAL	Los Amates	18-05-07-00913	1	AJ_ELEAL	Dictamen Jurídico y Proyecto de Declaración de Predio Catastrado.
84	IZABAL	Los Amates	18-05-07-00982	1	AJ_ELEAL	Dictamen Jurídico y Proyecto de Declaración de Predio Catastrado.
85	IZABAL	Los Amates	18-05-07-00992	1	AJ_ELEAL	Dictamen Jurídico y Proyecto de Declaración de Predio Catastrado.
86	IZABAL	Los Amates	18-05-07-01043	1	AJ_ELEAL	Dictamen Jurídico y Proyecto de Declaración de Predio Catastrado.
87	IZABAL	Los Amates	18-05-07-01724	1	AJ_ELEAL	Dictamen Jurídico y Proyecto de Declaración de Predio Catastrado.

21ª Calle 10-58, zona 13 Aurora II, Guatemala, Centro América PBX: (502) 2462-8400 http://www.ric.gob.gt

88	IZABAL	Los Amates	18-05-07-02749	1	AJ_ELEAL	Dictamen Jurídico y Proyecto de Declaración de Predio Catastrado.
89	IZABAL	Los Amates	18-05-07-02772	1	AJ_ELEAL	Dictamen Jurídico y Proyecto de Declaración de Predio Catastrado.
90	IZABAL	Los Amates	18-05-07-02777	1	AJ_ELEAL	Dictamen Jurídico y Proyecto de Declaración de Predio Catastrado.
91	IZABAL	Los Amates	18-05-07-02797	1	AJ_ELEAL	Dictamen Jurídico y Proyecto de Declaración de Predio Catastrado.
92	IZABAL	Los Amates	18-05-07-00688	1	AJ_ELEAL	Dictamen Jurídico y Proyecto de Declaración de Predio Catastrado.
93	IZABAL	Los Amates	18-05-07-00930	1	AJ_ELEAL	Dictamen Jurídico y Proyecto de Declaración de Predio Catastrado.
94	IZABAL	Los Amates	18-05-07-01090	1	AJ_ELEAL	Dictamen Jurídico y Proyecto de Declaración de Predio Catastrado.
95	IZABAL	Los Amates	18-05-07-03032	1	AJ_ELEAL	Dictamen Jurídico y Proyecto de Declaración de Predio Catastrado.
96	IZABAL	Los Amates	18-05-07-03057	1	AJ_ELEAL	Dictamen Jurídico y Proyecto de Declaración de Predio Catastrado.
97	IZABAL	Los Amates	18-05-07-03084	1	AJ_ELEAL	Dictamen Jurídico y Proyecto de Declaración de Predio Catastrado.
98	IZABAL	Los Amates	18-05-07-03301	1	AJ_ELEAL	Dictamen Jurídico y Proyecto de Declaración de Predio Catastrado.
99	IZABAL	Los Amates	18-05-07-03337	1	AJ_ELEAL	Dictamen Jurídico y Proyecto de Declaración de Predio Catastrado.
100	IZABAL	Los Amates	18-05-07-03416	1	AJ_ELEAL	Dictamen Jurídico y Proyecto de Declaración de Predio Catastrado.
101	IZABAL	Los Amates	18-05-07--03629	1	AJ_ELEAL	Dictamen Jurídico y Proyecto de Declaración de Predio Catastrado.
102	IZABAL	Los Amates	18-05-07-03690	1	AJ_ELEAL	Dictamen Jurídico y Proyecto de Declaración de Predio Catastrado.
103	IZABAL	Los Amates	18-05-01-02245	1	AJ_ELEAL	Dictamen Jurídico y Proyecto de Declaración de Predio Catastrado.
104	IZABAL	Los Amates	18-05-01-02540	1	AJ_ELEAL	Dictamen Jurídico y Proyecto de Declaración de Predio Catastrado.
105	IZABAL	Los Amates	18-05-01-02556	1	AJ_ELEAL	Dictamen Jurídico y Proyecto de Declaración de Predio Catastrado.
106	IZABAL	Los Amates	18-05-01-02599	1	AJ_ELEAL	Dictamen Jurídico y Proyecto de Declaración de Predio Catastrado.
107	IZABAL	Los Amates	18-05-02-00535	1	AJ_ELEAL	Dictamen Jurídico y Proyecto de Declaración de Predio Catastrado.
108	IZABAL	Los Amates	18-05-02-01399	1	AJ_ELEAL	Dictamen Jurídico y Proyecto de Declaración de Predio Catastrado.
109	IZABAL	Los Amates	18-05-02-01403	1	AJ_ELEAL	Dictamen Jurídico y Proyecto de Declaración de Predio Catastrado.
110	IZABAL	Los Amates	18-05-02-01418	1	AJ_ELEAL	Dictamen Jurídico y Proyecto de Declaración de Predio Catastrado.
111	IZABAL	Los Amates	18-05-02-01420	1	AJ_ELEAL	Dictamen Jurídico y Proyecto de Declaración de Predio Catastrado.
112	IZABAL	Los Amates	18-05-02-01422	1	AJ_ELEAL	Dictamen Jurídico y Proyecto de Declaración de Predio Catastrado.

« 21ª Calle 10-58, zona 13 Aurora II, Guatemala, Centro América PBX: (502) 2462-8400 http://www.ric.gob.gt

113	IZABAL	Los Amates	18-05-03-00068	1	AJ_ELEAL	Dictamen Jurídico y Proyecto de Declaración de Predio Catastrado.
114	IZABAL	Los Amates	18-05-03-00907	1	AJ_ELEAL	Dictamen Jurídico y Proyecto de Declaración de Predio Catastrado.
115	IZABAL	Los Amates	18-05-03-00928	1	AJ_ELEAL	Dictamen Jurídico y Proyecto de Declaración de Predio Catastrado.
116	IZABAL	Los Amates	18-05-03-00935	1	AJ_ELEAL	Dictamen Jurídico y Proyecto de Declaración de Predio Catastrado.
117	IZABAL	Los Amates	18-05-03-01232	1	AJ_ELEAL	Dictamen Jurídico y Proyecto de Declaración de Predio Catastrado.
118	IZABAL	Los Amates	18--05-03-01582	1	AJ_ELEAL	Dictamen Jurídico y Proyecto de Declaración de Predio Catastrado.
119	IZABAL	Los Amates	18-05-03-01964	1	AJ_ELEAL	Dictamen Jurídico y Proyecto de Declaración de Predio Catastrado.
120	IZABAL	Los Amates	18-05-03-01965	1	AJ_ELEAL	Dictamen Jurídico y Proyecto de Declaración de Predio Catastrado.
121	IZABAL	Los Amates	18-05-03-01967	1	AJ_ELEAL	Dictamen Jurídico y Proyecto de Declaración de Predio Catastrado.
122	IZABAL	Los Amates	18-05-03-03041	1	AJ_ELEAL	Dictamen Jurídico y Proyecto de Declaración de Predio Catastrado.
123	IZABAL	Los Amates	18-05-03-03044	1	AJ_ELEAL	Dictamen Jurídico y Proyecto de Declaración de Predio Catastrado.
124	IZABAL	Los Amates	18-05-03-03055	1	AJ_ELEAL	Dictamen Jurídico y Proyecto de Declaración de Predio Catastrado.
125	IZABAL	Los Amates	18-05-03-03065	1	AJ_ELEAL	Dictamen Jurídico y Proyecto de Declaración de Predio Catastrado.
126	IZABAL	Los Amates	18-05-05-02510	1	AJ_ELEAL	Dictamen Jurídico y Proyecto de Declaración de Predio Catastrado.
127	IZABAL	Los Amates	18-05-05-02890	1	AJ_ELEAL	Dictamen Jurídico y Proyecto de Declaración de Predio Catastrado.
128	IZABAL	Los Amates	18-05-05-03071	1	AJ_ELEAL	Dictamen Jurídico y Proyecto de Declaración de Predio Catastrado.
129	IZABAL	Los Amates	18-05-05-03107	1	AJ_ELEAL	Dictamen Jurídico y Proyecto de Declaración de Predio Catastrado.
130	IZABAL	Los Amates	18-05-05-06749	1	AJ_ELEAL	Dictamen Jurídico y Proyecto de Declaración de Predio Catastrado.

FIRMA:_____

Lic. Edgar Francisco Leal Gálvez
Servicios Jurídicos Profesionales de Análisis y Actualización.
Licenciado en Ciencias Jurídicas, Sociales y de Justicia
Abogado y Notario

Vo.Bo.:_____

Ing. Gerson Noel Matta Gutiérrez
Director Municipal
Izabal

« 21ª Calle 10-58, zona 13 Aurora II, Guatemala, Centro América PBX: (502) 2462-8400 http://www.ric.gob.gt

REGISTRO DE INFORMACIÓN CATASTRAL
Construyendo la seguridad jurídica de la tierra

REGISTRO DE INFORMACIÓN CATASTRAL DE GUATEMALA
INFORME MENSUAL DE ACTIVIDADES

RENGLÓN PRESUPUESTARIO 029 "OTRAS REMUNERACIONES DEL PERSONAL TEMPORAL"	
NOMBRE DEL CONTRATISTA: Julio Roberto Alburez Salguero	**No. De Contrato:** RIC-R-029-110-2022
NOMBRE DEL SERVICIO: Servicios técnicos en sistemas de infraestructura eléctrica.	**Dirección Municipal, Gerencia, Coordinación o Unidad:** Gerencia Administrativa financiera
Proyecto: Registro de Información Catastral de Guatemala -RIC-.	**Periodo:** Diciembre del 2022

1. Se realizó la instalación de 1 interruptor doble en la oficina de Gerencia de Tecnología de la información, el cual se encontraba haciendo falso contacto.

2. Se realizó la instalación de un tomacorriente doble polarizado en la oficina de recursos humanos, el cual se encontraba en mal funcionamiento y haciendo falso contacto.

3. Se realizaron empalmes en el cableado de alimentación eléctrica de la bomba de distribución de agua.

4. Se realizó la instalación de una lámpara tipo LED en la oficina del Gerente administrativo financiero en el edificio Amsterdam.

5. Se realizó la instalación de una lámpara tipo LED en la oficina donde se ubica el Jefe de departamento administrativo en el edificio Amsterdam.

« 21ª Calle 10-58, zona 13 Aurora II, Guatemala, Centro América PBX: (502) 2462-8400 http://www.ric.gob.gt

6. Se realizó la supervisión y mantenimiento a los reflectores tipo LED, instalados en el área del parqueo y detrás del edificio Estocolmo, efectuando la limpieza, ajuste del cableado y verificación de interruptores.

7. Se realizó el servicio de mantenimiento a las lámparas mata insectos ubicadas detrás del edificio Estocolmo, pasillos y área de baños, realizándoles limpieza y revisión de conexiones eléctricas.

8. Se realizó la supervisión y mantenimiento a las lámparas tipo LED, instaladas en el toldo del pasillo central del RIC, efectuando la limpieza, ajuste del cableado y verificación de interruptores.

9. Se realizó la supervisión y toma de mediciones eléctricas en centros de carga principales del RIC, como parte de la implementación del control que se estará llevando a cabo por medio de supervisiones periódicas y detección de fallas en el suministro eléctrico y su distribución.

   Para lo anterior, se abrieron los tableros de centros de carga y se realizaron mediciones de voltaje en las entradas y salidas de cada fase, midiendo de fase a fase y neutro a fase.

   Se realizaron mediciones de amperaje en líneas de alimentación de entrada y salida, obteniendo mediciones de entre 60 amperios a 96 amperios que se encuentran dentro del margen permisible, tomando en cuenta que nuestros protectores termo magnéticos son de 200 amperios.

   Las mediciones anteriores se realizan dos veces al mes para monitoreo.

« 21ª Calle 10-58, zona 13 Aurora II, Guatemala, Centro América PBX: (502) 2462-8400 http://www.ric.gob.gt

10. Se realizó el servicio de mantenimiento a las cámaras de vigilancia, efectuando la limpieza de lentes y revisión y ajuste de cables de señal, lo anterior para mantener una buena señal y visión en los monitores de vigilancia.

    Dicha revisión se realizó en las cámaras de vigilancia de la garita, pasillos de los edificios Amsterdam, Estocolmo y Patzicia, así también en las cámaras de vigilancia del área de parqueos de la institución Central del RIC.

11. Se realizó la instalación de un circuito eléctrico en las instalaciones de ESCAT, en el cual se derivó un circuito eléctrico de fuerza para la conexión de equipos de cómputo y fotocopiadora.

FIRMA: _____ Julio Roberto Alvarez Salguero Servicios Técnicos en sistemas de infraestructura Eléctrica	Vo.Bo. _____

« 21ª Calle 10-58, zona 13 Aurora II, Guatemala, Centro América PBX: (502) 2462-8400 http://www.ric.gob.gt

REGISTRO DE INFORMACIÓN CATASTRAL
Construyendo la seguridad jurídica de la tierra

REGISTRO DE INFORMACIÓN CATASTRAL DE GUATEMALA
INFORME FINAL DE ACTIVIDADES

RENGLÓN PRESUPUESTARIO 029 "OTRAS REMUNERACIONES DEL PERSONAL TEMPORAL"	
NOMBRE DEL CONTRATISTA: JULIO ROBERTO ALBUREZ SALGUERO	**No. De Contrato:** RIC-R-029-110-2022
NOMBRE DEL SERVICIO: Servicios técnicos en sistemas de infraestructura eléctrica.	**Dirección Municipal, Gerencia, Coordinación o Unidad:** Gerencia Administrativa financiera
Proyecto: Registro de Información Catastral de Guatemala -RIC-.	**Plazo del Contrato:** Del 05 de Julio al 31 de Diciembre del 2022

LISTADO DE ACTIVIDADES SEGÚN TDR DEL CONTRATO SUSCRITO	RESULTADOS OBTENIDOS
a). Reemplazar, mantener, reparar e instalar cualquier sistema de iluminación, tomacorriente, plafonera, lámpara, difusores, ojos de buey y lámparas tipo LED.	Se realizó el reemplazo, la reparación y la instalación de diferentes sistemas de iluminación, tales como: lámparas tipo LED, reflectores, bombillas ahorradoras e incandescentes, lámparas con balastro, difusores de pantallas, focos tipo ojo de buey, así también el reemplazo de tomacorrientes simples y regulados, plafoneras en mal estado. VER ANEXO INCISO A
b). Brindar asesoramiento técnico eléctrico a la Gerencia Administrativa Financiera para la gestión de cambio de potencia contratada.	Se brindó asesoramiento técnico eléctrico a la Gerencia Administrativa financiera en los temas de gestión de cambio de la potencia contratada al realizar el cambio de trasformadores en las instalaciones del RIC central. VER ANEXO INCISO B
c). Realizar revisión, mantenimiento y/o cambio de la protección del cableado existente.	Se realizaron diferentes actividades de revisión, mantenimiento y/o cambio de protecciones del cableado existente en las instalaciones del RIC central. VER ANEXO INCISO C
d). Realizar mantenimiento a tableros de distribución eléctrica en los diferentes edificios.	Se realizaron mantenimientos a tableros de distribución eléctrica en los diferentes edificios del RIC. VER ANEXO INCISO D
e). Realizar cambio e instalación de lámparas tipo LED en las oficinas centrales del RIC.	Se realizaron cambios e instalaciones nuevas de lámparas

« 21ª Calle 10-58, zona 13 Aurora II, Guatemala, Centro América PBX: (502) 2462-8400 http://www.ric.gob.gt

	tipo LED en las oficinas centrales del RIC. VER ANEXO INCISO E
f). Revisión periódica de las mediciones de los tableros principales y secundarios en las oficinas centrales.	Se realizaron diferentes mediciones eléctricas periódicamente a los tableros principales y secundarios de distribución eléctrica en las oficinas centrales del RIC. VER ANEXO INCISO F
g). Realizar la supervisión de centros de carga eléctrica en las instalaciones de la ESCAT.	Se realizaron supervisiones de funcionamiento a centros de carga eléctrica en las instalaciones de la ESCAT. VER ANEXO INCISO G
h). Realizar la supervisión eléctrica de los circuitos de fuerza e iluminación en las instalaciones del RIC Sacatepéquez.	Se realizó la supervisión eléctrica del funcionamiento de circuitos de fuerza e iluminación, así también en los tableros de distribución de cargas en las instalaciones del RIC, Sacatepéquez. VER ANEXO INCISO H
i). Revisar equipos, componentes eléctricos y electrónicos para verificar el fluido de la electricidad, corriente, voltaje y resistencia utilizando dispositivos de prueba como voltímetros, amperímetros para garantizar la compatibilidad y seguridad de los sistemas.	Se realizó la revisión en componentes eléctricos y electrónicos de diferentes equipos como aires acondicionados, estufas eléctricas, dispensadores, seca manos, dispensadores de jabón, realizando la medición de voltaje, amperaje y resistencia, utilizando equipos de medición (amperímetro, voltímetro) VER ANEXO INCISO I
j). Emisión de informes, dictámenes y otros documentos de carácter técnico relacionados a la experiencia y conocimientos de temas instalaciones, especialmente en temas eléctricos.	Se realizaron y emitieron dictámenes, informes y otros documentos de carácter técnico relacionados a los sistemas de infraestructura eléctrica para la toma de decisiones para la implementación de instalación de equipos eléctricos y electrónicos en las instalaciones del RIC. VER ANEXO INCISO J
k). Mantenimiento a las diferentes cajas eléctricas de registro instaladas en las diferentes áreas.	Se realizó mantenimiento de limpieza y verificación del cableado en las diferentes cajas eléctricas de registro instaladas en las diferentes áreas del RIC central. VER ANEXO INCISO K

« 21ª Calle 10-58, zona 13 Aurora II, Guatemala, Centro América PBX: (502) 2462-8400 http://www.ric.gob.gt

l). Otras actividades asignadas por el supervisor del servicio.	Se realizaron diferentes actividades de carácter eléctrico que fueron asignadas por el supervisor del servicio. VER ANEXO INCISO L
m). Supervisión de iluminación exterior.	Se realizó la supervisión periódica de la iluminación de áreas verdes y de parqueos. VER ANEXO INCISO M

FIRMA: Julio Roberto Alburez Salguero Servicios técnicos en sistemas de infraestructura eléctrica.	**Vo. Bo.:**
Vo. Bo.: Licda. [illegible] Fuentes Miranda Gerente Administrativo Financiero Registro de Información Catastral	**Aprobado:** Lic. Jorge Mario Ramos Galindo Coordinador de Recursos Humanos REGISTRO DE INFORMACIÓN CATASTRAL DE GUATEMALA

« 21ª Calle 10-58, zona 13 Aurora II, Guatemala, Centro América PBX: (502) 2462-8400 http://www.ric.gob.gt

ANEXOS

Actividades realizadas	Descripción de actividades realizadas
A. Se realizó el reemplazo, la reparación y la instalación de diferentes sistemas de iluminación, tales como: lámparas tipo LED, reflectores, bombillas ahorradoras e incandescentes, lámparas con balastro, difusores de pantallas, focos tipo ojo de buey, así también el reemplazo de tomacorrientes simples y regulados, plafoneras en mal estado.	Se realizaron los reemplazos de 35 lámparas fluorescentes, las cuales se desmontaron en su totalidad con balastros incluidos, esto en los edificios Amsterdam, Estocolmo, Patzicia y Escat, posteriormente se realizó la instalación de 35 lámparas tipo LED de 18 watts cada tubo con instalación eléctrica correspondiente incluido cableado y terminales de conexión. Se realizaron cambios y reparaciones en sistemas de iluminación de plafoneras y bombillas ahorrativas en el edificio de Siberia (Gerencia técnica). Se realizaron las diferentes implementaciones de circuitos eléctricos, realizando la instalación de nuevos tomacorrientes regulados para la conexión de equipos de cómputo.
B. Se brindó asesoramiento técnico eléctrico a la Gerencia Administrativa financiera en los temas de gestión de cambio de la potencia contratada al realizar el cambio de trasformadores en las instalaciones del RIC central.	Se realizaron las gestiones necesarias para la solicitud de la potencia contratada para el suministro de energía eléctrica del RIC central, con la necesidad de aumentar la potencia CONTRATADA QUE ES DE 75 kw. Lo anterior es para evitar una penalización por parte de la EEGSA. Se realizaron las solicitudes necesarias y fueron enviadas a las oficinas de EEGSA, en espera del cambio.
C. Se realizaron diferentes actividades de revisión, mantenimiento y/o cambio de protecciones del cableado existente en las instalaciones del RIC central.	Se realizaron revisiones de cableado el cual presentaba fallas en circuitos de fuerza a lo cual se le brindó mantenimiento y se realizaron reparaciones. Se realizaron el cambio de protecciones instalando flipones adecuados a la carga eléctrica de cada circuito que estaba sobrecargado, realizando el balanceo de cargas, quedando en buen funcionamiento.
D. Se realizaron mantenimientos a tableros de distribución eléctrica en los diferentes edificios del RIC.	Se realizaron mantenimiento de carácter preventivo y correctivo a los tableros de distribución de cargas de los

« 21ª Calle 10-58, zona 13 Aurora II, Guatemala, Centro América PBX: (502) 2462-8400 http://www.ric.gob.gt

	edificios amsterdam, Estocolmo, Patzicia y Siberia, realizándoles limpieza, ajuste de borneras y reemplazo de flipones en mal estado.
E. Se realizaron cambios e instalaciones nuevas de lámparas tipo LED en las oficinas centrales del RIC.	Se realizaron los reemplazos de 35 lámparas fluorescentes, las cuales se desmontaron en su totalidad con balastros incluidos, esto en los edificios Amsterdam, Estocolmo, Patzicia y Escat, posteriormente se realizó la instalación de 35 lámparas tipo LED de 18 watts cada tubo con instalación eléctrica correspondiente incluido cableado y terminales de conexión.
F. Se realizaron diferentes mediciones eléctricas periódicamente a los tableros principales y secundarios de distribución eléctrica en las oficinas centrales del RIC.	Se realizaron mediciones eléctricas en los tableros de distribución principal y centros de carga, detectando mediciones de 60 y 90 amperios promedio de entre 06 meses, diagnosticando que son mediciones adecuadas de acuerdo al servicio proporcionado por la Empresa Eléctrica de Guatemala (EEGSA)
G. Se realizaron supervisiones de funcionamiento a centros de carga eléctrica en las instalaciones de la ESCAT.	Se realizaron supervisiones periódicas del funcionamiento y estado de tomacorrientes, lámparas de iluminación y centros de carga de distribución eléctrica, efectuando correcciones en circuitos que se encontraban fallando. Se realizaron cambios de cableado y mantenimiento preventivo de limpieza y ajuste de conexiones flojas que provocaban calentamiento en el cableado.
H. Se realizó la supervisión eléctrica del funcionamiento de circuitos de fuerza e iluminación, así también en los tableros de distribución de cargas en las instalaciones del RIC, Sacatepéquez.	Se realizaron supervisiones periódicas del funcionamiento y estado de tomacorrientes, lámparas de iluminación y centros de carga de distribución eléctrica, efectuando correcciones en circuitos que se encontraban fallando. Se realizaron cambios de cableado y mantenimiento preventivo de limpieza y ajuste de conexiones flojas que provocaban calentamiento en el cableado. Se realizaron supervisiones eléctricas para la

« 21ª Calle 10-58, zona 13 Aurora II, Guatemala, Centro América PBX: (502) 2462-8400 http://www.ric.gob.gt

	implementación de nuevos circuitos eléctricos regulados en apoyo a la Gerencia Administrativa del RIC, Sacatepéquez.
I. Se realizó la revisión en componentes eléctricos y electrónicos de diferentes equipos como aires acondicionados, estufas eléctricas, dispensadores, seca manos, dispensadores de jabón, realizando la medición de voltaje, amperaje y resistencia, utilizando equipos de medición (amperímetro, voltímetro)	Se realizó la supervisión de la estufa eléctrica ubicada en la cafetería del salón mayor, la cual fue reparada y quedó funcionando, así también se revisó el funcionamiento de la estufa eléctrica ubicada en la cafetería del edificio Patzicia la cual también quedó funcionando. Se realizó la reparación de 2 oasis dispensadores de aguas en diferentes oficinas del RIC central. Se realizó la verificación del funcionamiento de dos secamanos ubicados en los sanitarios de hombres ubicados en las instalaciones centrales del RIC. Se realizó la revisión de la bomba de distribución de agua que estaba presentando problemas de calentamiento debido al desajuste del presostato de control de encendido y apagado automático.
J. Se realizaron y emitieron dictámenes, informes y otros documentos de carácter técnico relacionados a los sistemas de infraestructura eléctrica para la toma de decisiones para la implementación de instalación de equipos eléctricos y electrónicos en las instalaciones del RIC.	Se realizaron los correspondientes informes mensuales detallando cada uno de los trabajos realizados durante cada uno de los 06 meses de duración del servicio. Se realizaron reportes técnicos para la evaluación de la infraestructura eléctrica de edificios e instalaciones visitadas para traslados de oficinas del RIC. En zona 15, zona 9, y zona 12 de la ciudad capital. Los informes realizados contienen información sobre la situación física de las instalaciones eléctricas en donde se verificaron voltajes en acometidas, voltajes en tomacorriente, sistemas de iluminación.
K. Se realizó mantenimiento de limpieza y verificación del cableado en las diferentes cajas eléctricas de registro instaladas en las diferentes áreas del RIC central.	Se realizaron mantenimientos de limpieza en donde se destaparon las tapaderas de las diferentes cajas de registro ubicadas en el RIC, posteriormente se sacó la basura

« 21ª Calle 10-58, zona 13 Aurora II, Guatemala, Centro América PBX: (502) 2462-8400 http://www.ric.gob.gt

	acumulada y verificaron las conexiones de los diferentes empalmes eléctricos del cableado, aislando nuevamente los empalmes.
L. Se realizaron diferentes actividades de carácter eléctrico que fueron asignadas por el supervisor del servicio.	Se realizaron traslados de tomacorrientes en diferentes unidades del RIC central a solicitud del supervisor del servicio. Se realizó la visita técnica a varios edificios e instalaciones designadas por la GAF, para la supervisión de los sistemas de infraestructura eléctrica, esto para tener un soporte técnico en el tema de instalaciones eléctricas. Lo anterior se realizó en visitas técnicas realizadas a diferentes edificios e inmuebles sugeridos para traslado de unidades de oficinas del RIC. Siendo estos: En zona 1, zona 9, y zona 12 de la ciudad capital.
M. Se realizó la supervisión periódica de la iluminación de áreas verdes y de parqueos.	Se realizaron supervisiones periódicas del funcionamiento de las luminarias ubicadas en los jardines y área de parqueos del RIC central. Se realizó el ajuste y programación de las luminarias tipo LED, programándolas a su accionamiento de acuerdo a las horas a utilizar.

« 21ª Calle 10-58, zona 13 Aurora II, Guatemala, Centro América PBX: (502) 2462-8400 http://www.ric.gob.gt

REGISTRO DE INFORMACIÓN CATASTRAL
Construyendo la seguridad jurídica de la tierra

Guatemala 30 de diciembre del 2022

Licenciado
Jorge Mario Ramos Galindo
Coordinador de Recursos Humanos
Registro de Información Catastral de Guatemala
Presente.

Estimado Lic. Ramos:

Me es grato dirigirme a usted con el propósito de extender la presente **CARTA DE ACEPTACIÓN** del resultado final de la prestación del servicio contratado.

En virtud del párrafo anterior me permito informar que, según el plazo de Vigencia del Contrato No. **RIC-R-029-110-2022** del contratista: **Julio Roberto Alburez Salguero**, quien prestó sus Servicios **Técnicos.** Recibí a entera satisfacción los Servicios o Productos establecidos en dicho contrato, por lo tanto, confirmo el cumplimiento de las actividades asignadas en su contratación.

Sin otro particular me suscribo de usted.

Atentamente.

Ing. Ronaldo Martínez Gómez
Jefe Sección de Mantenimiento
de Instalaciones
Registro de Información Catastral de Guatemala

Vo.Bo.:_____

Vo.Bo._____
Licda. Sandra Susan Fuentes Miranda
Gerente Administrativo Financiero
Registro de Información Catastral

REGISTRO DE INFORMACIÓN CATASTRAL
Construyendo la seguridad jurídica de la tierra

REGISTRO DE INFORMACIÓN CATASTRAL DE GUATEMALA
INFORME MENSUAL DE ACTIVIDADES

RENGLÓN PRESUPUESTARIO 029 "OTRAS REMUNERACIONES DEL PERSONAL TEMPORAL"	
NOMBRE DEL CONTRATISTA: BYRON ENRIQUE CARRILLO ORELLANA	**No. De Contrato:** RIC-R-029-111-2022
NOMBRE DEL SERVICIO: ASESOR JURÍDICO EXTERNO.	**UNIDAD DONDE PRESTA EL SERVICIO:** UNIDAD DE ASESORÍA JURÍDICA
Proyecto: REGISTRO DE INFORMACIÓN CATASTRAL DE GUATEMALA –RIC-	**Periodo:** CORRESPONDIENTE AL MES DE DICIEMBRE DE 2022

1. Procuración en mi calidad de Mandatario Especial Judicial con Representación del Registro de Información Catastral de Guatemala, a la Fiscalía Especializada contra Delitos de Usurpación del Ministerio Público, dentro del expediente MP059-2022-1360, a cargo de la Auxiliar Fiscal I, Sergio Benito Sacalxot García.

2. Procuración en mi calidad de Mandatario Especial Judicial con Representación del Registro de Información Catastral de Guatemala, a la Fiscalía Especializada contra Delitos de Usurpación del Ministerio Público, dentro del expediente MPE01-2022-57957, a cargo de la Auxiliar Fiscal II, Licda. Iris Georgina Carrillo Mauricio.

3. Procuración en mi calidad de Mandatario Especial Judicial con Representación del Registro de Información Catastral de Guatemala, a la Fiscalía de Extinción de Dominio del Ministerio Público, Agencia 02, dentro del expediente MP283-2022-273 -LR, a cargo de la Auxiliar Fiscal I, Laura Izabel Ramírez Mazariegos.

4. Procuración en mi calidad de Mandatario Especial Judicial con Representación del Registro de Información Catastral de Guatemala, a la Fiscalía de delitos contra el Ambiente del Ministerio Público, dentro del expediente MP20-2018-784, a cargo de la Agente Fiscal, Licda. Mary Ann Miller Orozco.

« 21ª Calle 10-58, zona 13 Aurora II, Guatemala, Centro América PBX: (502) 2462-8400 http://www.ric.gob.gt

5. Procuración en mi calidad de Mandatario Especial Judicial con Representación del Registro de Información Catastral de Guatemala, a la Fiscalía de Extinción de Dominio del Ministerio Público, Agencia 07, dentro del expediente MP283-2022-326 -SMP-, a cargo de la Auxiliar Fiscal I, Lucy Sofía Monterroso Paz.

6. Procuración en mi calidad de Mandatario Especial Judicial con Representación del Registro de Información Catastral de Guatemala, a la Fiscalía de Extinción de Dominio del Ministerio Público, dentro del expediente MP283-2022-245 REF. -DH-, a cargo de la Agente Fiscal, Licda. Patricia Elizabeth Loarca López, relacionada con el predio con coordenadas GPS, N15^0 55,11.5", W89^0 23.0.

7. Procuración en mi calidad de Mandatario Especial Judicial con Representación del Registro de Información Catastral de Guatemala, a la Fiscalía de Extinción de Dominio del Ministerio Público, dentro del expediente MP283-2022-233 REF. -DH-, a cargo de la Agente Fiscal, Licda. Patricia Elizabeth Loarca López, relacionada con el predio con coordenadas GPS N15^0 17,57.7", W89^{0}25 44.2.

8. Procuración en mi calidad de Mandatario Especial Judicial con Representación del Registro de Información Catastral de Guatemala, a la Fiscalía de Extinción de Dominio del Ministerio Público, dentro del expediente MP283-2022-235 REF. -JAVOM-, a cargo de la Agente Fiscal, Licda. Heidy Leticia Hernández Palma, relacionada con el predio con coordenadas GPS, N15^0 43´24.2", W89^0 11´45.2.

9. Procuración en mi calidad de Mandatario Especial Judicial con Representación del Registro de Información Catastral de Guatemala, a la Fiscalía de Extinción de Dominio del Ministerio Público, dentro del expediente MP283-2022-259 REF. -JAVOM-, a cargo de la Agente Fiscal, Licda. Heidy Leticia Hernández Palma, relacionada con el predio con coordenadas GPS, N16^0 01´47.6", W89^0 59´48.8.

10. Procuración en mi calidad de Mandatario Especial Judicial con Representación del Registro de Información Catastral de Guatemala, a la Fiscalía de Extinción de Dominio del Ministerio Público, dentro del expediente MP283-2022-235 REF. -JAVOM-, a cargo de la Agente Fiscal, Licda. Heidy Leticia Hernández Palma, relacionada con el predio con coordenadas GPS, N15^0 45´22.7", W89^0 21´13.5.

« 21ª Calle 10-58, zona 13 Aurora II, Guatemala, Centro América PBX: (502) 2462-8400 http://www.ric.gob.gt

11. Procuración en mi calidad de Mandatario Especial Judicial con Representación del Registro de Información Catastral de Guatemala, a la Fiscalía de Extinción de Dominio del Ministerio Público, dentro del expediente MP283-2022-238, REF. -GT-, a cargo del Auxiliar Fiscal I, Lic. Guillermo David Toc Zamora, relacionada con el predio con coordenadas GPS, N15^0 55´04.4", W89^0 23´30.6.

12. Continuación con la procuración de la denuncia interpuesta en mi calidad de Mandatario Especial Judicial con Representación del Registro de Información Catastral de Guatemala, en contra de Leonel Ricardo Cabral, en la Fiscalía Distrital Metropolitana del Ministerio Público, dentro del expediente MP001-2022-37998, a cargo de la Licda. Karol Nova. En la presente denuncia el Ministerio Público no ha podido ubicar al sindicado.

13. Procuración en mi calidad de Mandatario Especial Judicial con Representación del Registro de Información Catastral de Guatemala, a la Fiscalía de Extinción de Dominio del Ministerio Público, dentro del expediente MP283-2022-257, REF. -DH-, a cargo del Agente Fiscal, Licda. Patricia Elizabeth Loarca López, relacionada con el predio con coordenadas GPS, N15^0 36´03.5", W89^0 30´15.5.

14. Procuración de la solicitud de desestimación de la denuncia interpuesta por el señor Pablo Alejandro Ochoa, dentro del proceso tramitado en la Fiscalía Distrital Metropolitana del Ministerio Público, Equio Uno-Gic (ED) de Desjudicialización, identificado como MPE01-2022-30865 a cargo de la Auxiliar Fiscal I, Licda. Nolberta Huit Noj. En espera a que la Fiscalía proceda.

15. Procuración en mi calidad de Mandatario Especial Judicial con Representación del Registro de Información Catastral de Guatemala, a la Fiscalía de Extinción de Dominio del Ministerio Público, dentro del expediente MP283-2022-269, REF. -DH-, a cargo del Agente Fiscal, Licda. Patricia Elizabeth Loarca López, relacionada con el predio con coordenadas GPS, N15^0 48´47.2", W89^0 22´30.9.

16. Procuración en mi calidad de Mandatario Especial Judicial con Representación del Registro de Información Catastral de Guatemala, a la Agencia Once de la Fiscalía de Extinción de Dominio del Ministerio Público, dentro del expediente MP283-2022-246, REF. -REMR-, a cargo del Agente Fiscal, Licda. Patricia Elizabeth Loarca López, relacionada con el predio con coordenadas GPS, N15^0 48´58.5", W89^0 22´19.1

« 21ª Calle 10-58, zona 13 Aurora II, Guatemala, Centro América PBX: (502) 2462-8400 http://www.ric.gob.gt

17. Procuración en mi calidad de Mandatario Especial Judicial con Representación del Registro de Información Catastral de Guatemala, a la Fiscalía de Extinción de Dominio del Ministerio Público, dentro del expediente MP283-2022-238, REF. -GT-, a cargo del Auxiliar Fiscal I, Lic. Guillermo David Toc Zamora, relacionada con el predio con coordenadas GPS, N15^0 55´04.4", W89^0 23´30.6.

18. Reunión de trabajo con la señora Nineth Faviana Tejax Aquino, Registradora Delegada del Registro de Información Catastral de Guatemala, derivado de la citación realizada por el Auxiliar Fiscal Ubaldo Alexander Gil Caballeros, de la Fiscalía Metropolitana, dentro del expediente identificado con el número MP001-2021-39,781 del Equipo Uno de Estafas al Registro, Casos Nuevos, en virtud que citarán a más personal del RIC.

FIRMA:_____
Lic. Byron Enrique Carrillo Orellana
Abogado y Notario
Asesor Jurídico Externo

Vo.Bo.:_____
Lic. Jorge Mario González Alvarez
Encargado de Asesoría Jurídica

« 21ª Calle 10-58, zona 13 Aurora II, Guatemala, Centro América PBX: (502) 2462-8400 http://www.ric.gob.gt

REGISTRO DE INFORMACIÓN CATASTRAL
Construyendo la seguridad jurídica de la tierra

REGISTRO DE INFORMACIÓN CATASTRAL DE GUATEMALA
INFORME FINAL DE ACTIVIDADES

RENGLÓN PRESUPUESTARIO 029 "OTRAS REMUNERACIONES DEL PERSONAL TEMPORAL"	
NOMBRE DEL CONTRATISTA: BYRON ENRIQUE CARRILLO ORELLANA	**No. De Contrato:** RIC-R-029-111-2022.
NOMBRE DEL SERVICIO: ASESOR JURÍDICO EXTERNO.	**Dirección Municipal, Gerencia, Coordinación o Unidad:** UNIDAD DE ASESORIA JURÍDICA.
Proyecto: REGISTRO DE INFORMACIÓN CATASTRAL DE GUATEMALA –RIC-.	**Plazo del Contrato:** DEL 05 DE JULIO AL 31 DE DICIEMBRE DE 2022.

	RESULTADOS OBTENIDOS
a) **Emitir, opiniones, dictámenes y oficios**	**a.1)** Respuesta al requerimiento identificado como Referencia TRANS-81-2022, de fecha 22 de septiembre de 2022, en el cual el Jefe de la Secció de Mantenimiento de Vehículos y Transportes del RIC, solicita informe sobre el estado del proceso de Vehículo tipo pick-up marca Toyota Hilux placas P-696DWF.
b) **Estudiar asuntos legales y elaborar los documentos legales que le sean requeridos.**	**b.1)** Solicitud de DESESTIMACIÓN del proceso tramitado en la Fiscalía Distrital Metropolitana del Ministerio Público, Equio Uno-Gic (ED) de Desjudicialización, dentro del proceso identificado como MPE01-2022-30865 a cargo de la Auxiliar Fiscal I, Licda. Nolberta Huit Noj.
c) **Ejercer una eficiente y eficaz intervención legal para procurar y atender los requerimientos legales del RIC.**	**c.1)** Acompañamiento a la citación realizada por el Auxiliar Fiscal I, Ubaldo Alexander Gil Caballeros de la Fiscalía del Distrito Metropolitano, dentro del proceso identificado con el número MP001-2021-39,781; en relación a la Enmienda de fecha 25 de mayo del 2022, según providencia número RP-RIC-476-2022. **c.2)** Programación de la audiencia laboral con número de expediente 5679-2020 del Juzgado Séptimo Pluripersonal de Trabajo y Previsión Social, para el trece de octubre del dos mil veintidós a las once horas.
d) **Ejercer y desempeñar personalmente el Mandato Judicial con Representación que le fuera otorgado por la Dirección Ejecutiva Nacional del RIC para interponer las acciones legales y absolver diligencias judiciales que**	**d.1)** Solicitud de prórroga de plazo en mi calidad de Mandatario Especial Judicial con Representación del Registro de Información Catastral de Guatemala, a la

« 21ª Calle 10-58, zona 13 Aurora II, Guatemala, Centro América PBX: (502) 2462-8400 http://www.ric.gob.gt

convengan a los intereses institucionales, quedando obligado al patrocinio de aquellos procesos judiciales que le sean asignados.	Fiscalía Contra la Corrupción del Ministerio Público, dentro del expediente M001-2016-79034, Seguimiento y Conclusión de Casos Activos, a cargo de la Auxiliar Fiscal, Mónica Karina Elías Mansilla. **d.2)** Solicitud de prórroga de plazo en mi calidad de Mandatario Especial Judicial con Representación del Registro de Información Catastral de Guatemala, a la Fiscalía Especial Contra la Impunidad -FECI- del Ministerio Público, dentro del expediente M3542-2020-15, a cargo de la Auxiliar Fiscal, Juan Alberto Días Mendoza. **d.3)** Continuación con la procuración en mi calidad de Mandatario Especial Judicial con Representación del Registro de Información Catastral de Guatemala, en la Fiscalía Municipal de Mixco del departamento de Guatemala del Ministerio Público, relacionada con el expediente número MP008-2019-6735, a cargo del Auxiliar Fiscal I, Leida Mariela Cortez Sic. **d.4)** Continuación con la procuración en mi calidad de Mandatario Especial Judicial con Representación del Registro de Información Catastral de Guatemala, en el Juzgado Séptimo Pluripersonal de Primera Instancia Penal, Narcoactividad y Delitos contra el Ambiente del Departamento de Guatemala, "JUEZ B", relacionada con el expediente número 01079-2009-1192. **d.5)** Solicitud de prórroga de plazo en mi calidad de Mandatario Especial Judicial con Representación del Registro de Información Catastral de Guatemala, a la Fiscalía de Distrito Metropolitano del Ministerio Público, dentro del expediente MP001-2022-24865, Equipo Dos, Casos Activos, a cargo de la Auxiliar Fiscal, Leslie Carolina Bucaro Archila. **d.6)** Solicitud de prórroga de plazo en mi calidad de Mandatario Especial Judicial con Representación del Registro de Información Catastral de Guatemala, a la Fiscalía de Distrito Metropolitano del Ministerio Público, dentro del expediente MP001-2016-108221, Equipo Uno, Casos Activos, a cargo de la Licda. Lubia Clotilde Palencia Merlos. **d.7)** Solicitud de prórroga de plazo en mi calidad de

Mandatario Especial Judicial con Representación del Registro de Información Catastral de Guatemala, a la Fiscalía Contra la Corrupción del Ministerio Público, dentro del expediente M001-2019-67510 -DV-, Equipo No. 04 de Seguimiento y Conclusión de Casos, a cargo de la Auxiliar Fiscal, Orquidea Jeréz Hernández. **d.8)** Solicitud de prórroga de plazo en mi calidad de Mandatario Especial Judicial con Representación del Registro de Información Catastral de Guatemala, a la Fiscalía de Extinción de Dominio del Ministerio Público, dentro del expediente M0028-2013-15 -DV-, Agencia No. 06, a cargo de la Lic. Norman Humberto Sagastume Gutiérrez. **d.9)** Solicitud de prórroga de plazo en mi calidad de Mandatario Especial Judicial con Representación del Registro de Información Catastral de Guatemala, a la Fiscalía de Extinción de Dominio del Ministerio Público, dentro del expediente M0028-2011-43-CG, Agencia No. 12, a cargo de la Licda. Heidy leticia Hernández Palma. **d.10)** Solicitud de prórroga de plazo en mi calidad de Mandatario Especial Judicial con Representación del Registro de Información Catastral de Guatemala, a la Agencia Fiscal del Municipio de San José Poaquil del Departamento de Chimaltenango del Ministerio Público, dentro del expediente MP044-2022-28. **d.11)** Solicitud de prórroga de plazo en mi calidad de Mandatario Especial Judicial con Representación del Registro de Información Catastral de Guatemala, a la Agencia Fiscal del Municipio de Santa Rosa de Lima del Departamento de Santa Rosa del Ministerio Público, dentro del expediente MP085-2022-194, a cargo de la Auxiliar Fiscal, Jorge Antonio Ortega Orantes. **d.12)** Continuación con la procuración en mi calidad de Mandatario Especial Judicial con Representación del Registro de Información Catastral de Guatemala, en la Fiscalía Municipal de Mixco del departamento de Guatemala del Ministerio Público, relacionada con el expediente número MP008-2019-6735, a

« 21ª Calle 10-58, zona 13 Aurora II, Guatemala, Centro América PBX: (502) 2462-8400 http://www.ric.gob.gt

cargo del Auxiliar Fiscal I, Leida Mariela Cortez Sic. **d.13)** Solicitud de prórroga de plazo en mi calidad de Mandatario Especial Judicial con Representación del Registro de Información Catastral de Guatemala, a la Fiscalía de Extinción de Dominio del Ministerio Público, dentro del expediente M3542-2017-5, a cargo de la Auxiliar Fiscal, Edgar Leonel Cabrera Méndez. **d.14)** Solicitud de prórroga de plazo en mi calidad de Mandatario Especial Judicial con Representación del Registro de Información Catastral de Guatemala, a la Fiscalía de Extinción de Dominio del Ministerio Público, dentro del expediente M3542-2017-5, a cargo de la Agente Fiscal Licda. Lesly Rosales Macz. **d.15)** Solicitud de prórroga de plazo en mi calidad de Mandatario Especial Judicial con Representación del Registro de Información Catastral de Guatemala, a la Fiscalía Municipal de Villa Nueva del Ministerio Público, dentro del expediente MP001-2019-83267, a cargo de la Auxiliar Fiscal, Marlloline Mariajose Reyes Corado. **d.16)** Solicitud de prórroga de plazo en mi calidad de Mandatario Especial Judicial con Representación del Registro de Información Catastral de Guatemala, a la Fiscalía de Delitos Contra el Ambiente-Agencia Fiscal de Escuintla- del Ministerio Público, dentro del expediente M0046-2022-7, a cargo del Auxiliar Fiscal Marvin Giovani Ajsivinac Juárez. **d.17)** Solicitud de prórroga de plazo en mi calidad de Mandatario Especial Judicial con Representación del Registro de Información Catastral de Guatemala, a la Fiscalía de Distrito de El Progreso del Ministerio Público, dentro del expediente MP019-2018-2857, a cargo de la Auxiliar Fiscal I, Ana Gabriela García. **d.18)** Solicitud de prórroga de plazo en mi calidad de Mandatario Especial Judicial con Representación del Registro de Información Catastral de Guatemala, a la Fiscalía Distrital de Escuintla del Ministerio Público, dentro del expediente MP059-2021-2785, a cargo del Lic. Mario Francisco Molina Jiménez. **d.19)** Solicitud de prórroga de

plazo en mi calidad de Mandatario Especial Judicial con Representación del Registro de Información Catastral de Guatemala, a la Fiscalía de Extinción de Dominio del Ministerio Público, dentro del expediente M0028-2017-77-XLH, a cargo de la Auxiliar Fiscal I, Xenia Lucía Hernández Montúfar. **d.20)** Solicitud de prórroga de plazo en mi calidad de Mandatario Especial Judicial con Representación del Registro de Información Catastral de Guatemala, a la Fiscalía de Delitos Contra el Ambiente del Ministeri Público, dentro del expediente M0003-2017-531, a cargo del Auxiliar Fiscal I, Sherwin Harrison Ixcamparic Cholotio. **d.21)** Solicitud de prórroga de plazo en mi calidad de Mandatario Especial Judicial con Representación del Registro de Información Catastral de Guatemala, a la Agencia Fiscal del Municipio de Mazatenango del departamento de Suchitepéquez del Ministerio Público, dentro del expediente MP137-2021-1330, a cargo de la Auxiliar Fiscal, Margarito Raymundo Tunay. **d.22)** Gestión y continuación de la procuración en mi calidad de Mandatario Especial Judicial con Representación del Registro de Información Catastral de Guatemala, en la Fiscalía Municipal de Mixco del departamento de Guatemala del Ministerio Público, relacionada con el expediente número MP008-2019-6735, a cargo del Auxiliar Fiscal I, Leida Mariela Cortez Sic. **d.23)** Continuación con la procuración en mi calidad de Mandatario Especial Judicial con Representación del Registro de Información Catastral de Guatemala, en el Juzgado Séptimo Pluripersonal de Primera Instancia Penal, Narcoactividad y Delitos contra el Ambiente del Departamento de Guatemala, "JUEZ B", relacionada con el expediente número 01079-2009-1192. **d.24)** Solicitud de prórroga de plazo en mi calidad de Mandatario Especial Judicial con Representación del Registro de Información Catastral de Guatemala, a la Fiscalía de Distrito Chimaltenango, Equipo de Persecución Penal, Casos Nuevos

Comunes del Ministerio Público, dentro del expediente MP052-2021-42, a cargo de la Agente Fiscal Licda. María Esther Burgos López. **d.25)** Reiteración a la solicitud de prórroga de plazo en mi calidad de Mandatario Especial Judicial con Representación del Registro de Información Catastral de Guatemala, a la Fiscalía Municipal de Villa Nueva del Ministerio Público, dentro del expediente MP001-2019-83267, a cargo de la Auxiliar Fiscal, Marlloline Mariajose Reyes Corado. **d.26)** Solicitud de prórroga de plazo en mi calidad de Mandatario Especial Judicial con Representación del Registro de Información Catastral de Guatemala, a la Fiscalía de Delitos Contra el Ambiente-Agencia Fiscal de Escuintla- del Ministerio Público, dentro del expediente M0046-2022-7, a cargo del Auxiliar Fiscal Marvin Giovani Ajsivinac Juárez. **d.27)** Solicitud de prórroga de plazo en mi calidad de Mandatario Especial Judicial con Representación del Registro de Información Catastral de Guatemala, a la Fiscalía de Distrito de El Progreso del Ministerio Público, dentro del expediente MP019-2018-2857, a cargo de la Auxiliar Fiscal I, Ana Gabriela García. **d.28)** Seguimiento a la denuncia interpuesta en mi calidad de Mandatario Especial Judicial con Representación del Registro de Información Catastral de Guatemala, en contra de Leonel Ricardo Cabral, en la Fiscalía Distrital Metropolitana del Ministerio Público, dentro del expediente MP001-2022-37998, a cargo de la Licda. Karol Nova. **d.29)** Reiteración de la solicitud de prórroga de plazo en mi calidad de Mandatario Especial Judicial con Representación del Registro de Información Catastral de Guatemala, a la Fiscalía de Extinción de Dominio del Ministerio Público, dentro del expediente M0028-2017-77-XLH, a cargo de la Auxiliar Fiscal I, Xenia Lucía Hernández Montúfar. **d.30)** Solicitud de prórroga de plazo para la entrega de información, en mi calidad de Mandatario Especial Judicial con Representación del Registro de

Información Catastral de Guatemala, a la Fiscalía de Extinción de Dominio del Ministerio Público, dentro del expediente MP283-2022-435, a cargo de la Agente Fiscal, Licda. Astrid Rocío Pérez. **d.31)** Solicitud de prórroga de plazo para la entrega de información, en mi calidad de Mandatario Especial Judicial con Representación del Registro de Información Catastral de Guatemala, a la Fiscalía de Extinción de Dominio del Ministerio Público, dentro del expediente MP283-2022-237, a cargo de la Agente Fiscal, Licda. Astrid Rocío Pérez. **d.32)** Solicitud de prórroga de plazo para la entrega de información, en mi calidad de Mandatario Especial Judicial con Representación del Registro de Información Catastral de Guatemala, a la Fiscalía de Extinción de Dominio del Ministerio Público, dentro del expediente MP283-2022-786, a cargo de la Agente Fiscal, Licda. Astrid Rocío Pérez. **d.33)** Solicitud de prórroga de plazo para la entrega de información, en mi calidad de Mandatario Especial Judicial con Representación del Registro de Información Catastral de Guatemala, a la Fiscalía de Extinción de Dominio del Ministerio Público, dentro del expediente MP283-2022-232, a cargo de la Auxiliar Fiscal I, Licda. Noelia Beatríz Bautista Gómez, relacionada con el predio ubicado en Fray Bartolomé de las Casas del Departamento de Alta Verapaz. **d.34)** Solicitud de prórroga de plazo para la entrega de información, en mi calidad de Mandatario Especial Judicial con Representación del Registro de Información Catastral de Guatemala, a la Fiscalía de Extinción de Dominio del Ministerio Público, dentro del expediente MP283-2022-232 REF. -NB-, a cargo de la Auxiliar Fiscal I, Licda. Noelia Beatríz Bautista Gómez, relacionada con el predio con coordenadas GPS. **d.35)** Solicitud de prórroga de plazo para la entrega de información, en mi calidad de Mandatario Especial Judicial con Representación del Registro de Información Catastral de Guatemala, a la Fiscalía de Extinción de Dominio del

« 21ª Calle 10-58, zona 13 Aurora II, Guatemala, Centro América PBX: (502) 2462-8400 http://www.ric.gob.gt

Ministerio Público, dentro del expediente MP283-2022-245 REF. -DH-, a cargo de la Agente Fiscal, Licda. Patricia Elizabeth Loarca López, relacionada con el predio con coordenadas GPS, N15° 55´11.5", W89° 23.0. **d.36)** Solicitud de prórroga de plazo para la entrega de información, en mi calidad de Mandatario Especial Judicial con Representación del Registro de Información Catastral de Guatemala, a la Fiscalía de Extinción de Dominio del Ministerio Público, dentro del expediente MP283-2022-233 REF. -DH-, a cargo de la Agente Fiscal, Licda. Patricia Elizabeth Loarca López, relacionada con el predio con coordenadas GPS N15° 17´57.7", W89°25 44.2. **d.37)** Solicitud de prórroga de plazo para la entrega de información, en mi calidad de Mandatario Especial Judicial con Representación del Registro de Información Catastral de Guatemala, a la Fiscalía de Extinción de Dominio del Ministerio Público, dentro del expediente MP283-2022-235 REF. -JAVOM-, a cargo de la Agente Fiscal, Licda. Heidy Leticia Hernández Palma, relacionada con el predio con coordenadas GPS, N15° 43´24.2", W89° 11´45.2. **d.38)** Solicitud de prórroga de plazo para la entrega de información, en mi calidad de Mandatario Especial Judicial con Representación del Registro de Información Catastral de Guatemala, a la Fiscalía de Extinción de Dominio del Ministerio Público, dentro del expediente MP283-2022-259 REF. -JAVOM-, a cargo de la Agente Fiscal, Licda. Heidy Leticia Hernández Palma, relacionada con el predio con coordenadas GPS, N16° 01´47.6", W89° 59´48.8. **d.39)** Solicitud de prórroga de plazo para la entrega de información, en mi calidad de Mandatario Especial Judicial con Representación del Registro de Información Catastral de Guatemala, a la Fiscalía de Extinción de Dominio del Ministerio Público, dentro del expediente MP283-2022-235 REF. -JAVOM-, a cargo de la Agente Fiscal, Licda. Heidy Leticia Hernández Palma, relacionada con el predio con coordenadas GPS,

N15° 45´22.7", W89° 21´13.5. **d.40)** Solicitud de prórroga de plazo para la entrega de información, en mi calidad de Mandatario Especial Judicial con Representación del Registro de Información Catastral de Guatemala, a la Fiscalía de Extinción de Dominio del Ministerio Público, dentro del expediente MP283-2022-238, REF. -GT-, a cargo del Auxiliar Fiscal I, Lic. Guillermo David Toc Zamora, relacionada con el predio con coordenadas GPS, N15° 55´04.4", W89° 23´30.6. **d.41)** Solicitud de prórroga de plazo para la entrega de información, en mi calidad de Mandatario Especial Judicial con Representación del Registro de Información Catastral de Guatemala, a la Fiscalía de Extinción de Dominio del Ministerio Público, dentro del expediente MP283-2022-257, REF. -DH-, a cargo del Agente Fiscal, Licda. Patricia Elizabeth Loarca López, relacionada con el predio con coordenadas GPS, N15° 36´03.5", W89° 30´15.5. **d.42)** Solicitud de prórroga de plazo para la entrega de información, en mi calidad de Mandatario Especial Judicial con Representación del Registro de Información Catastral de Guatemala, a la Fiscalía de Extinción de Dominio del Ministerio Público, dentro del expediente MP283-2022-269, REF. -DH-, a cargo del Agente Fiscal, Licda. Patricia Elizabeth Loarca López, relacionada con el predio con coordenadas GPS, N15° 48´47.2", W89° 22´30.9. **d.43)** Solicitud de prórroga de plazo para la entrega de información, en mi calidad de Mandatario Especial Judicial con Representación del Registro de Información Catastral de Guatemala, a la Agencia Once de la Fiscalía de Extinción de Dominio del Ministerio Público, dentro del expediente MP283-2022-246, REF. -REMR-, a cargo del Agente Fiscal, Licda. Patricia Elizabeth Loarca López, relacionada con el predio con coordenadas GPS, N15° 48´58.5", W89° 22´19.1. **d.44)** Solicitud de prórroga de plazo para la entrega de información, en mi calidad de Mandatario Especial Judicial

con Representación del Registro de Información Catastral de Guatemala, a la Fiscalía de Extinción de Dominio del Ministerio Público, dentro del expediente MP283-2022-238, REF. -GT-, a cargo del Auxiliar Fiscal I, Lic. Guillermo David Toc Zamora, relacionada con el predio con coordenadas GPS, N15° 55´04.4", W89° 23´30.6. **d.45)** Solicitud de prórroga de plazo para la entrega de información, en mi calidad de Mandatario Especial Judicial con Representación del Registro de Información Catastral de Guatemala, a la Fiscalía de Extinción de Dominio del Ministerio Público, dentro del expediente MP283-2022-238, REF. -GT-, a cargo del Auxiliar Fiscal I, Lic. Guillermo David Toc Zamora, relacionada con el predio con coordenadas GPS, N15° 18´12.7", W89° 25´49.1. **d.46)** Solicitud de prórroga de plazo para la entrega de información, en mi calidad de Mandatario Especial Judicial con Representación del Registro de Información Catastral de Guatemala, a la Fiscalía de Extinción de Dominio del Ministerio Público, dentro del expediente MP283-2022-283 REF. -JAVOM-, a cargo de la Agente Fiscal, Licda. Heidy Leticia Hernández Palma, relacionada con el predio con coordenadas GPS, N15° 33´22.22", W89° 42´34.8. **d.47)** Solicitud de prórroga de plazo para la entrega de información, en mi calidad de Mandatario Especial Judicial con Representación del Registro de Información Catastral de Guatemala, a la Fiscalía de Extinción de Dominio del Ministerio Público, dentro del expediente MP283-2022-283 REF. -JAVOM-, a cargo de la Agente Fiscal, Licda. Heidy Leticia Hernández Palma, relacionada con el predio con coordenadas GPS, N15° 33´21.7", W88° 42´32.9. **d.48)** Solicitud de prórroga de plazo para la entrega de información, en mi calidad de Mandatario Especial Judicial con Representación del Registro de Información Catastral de Guatemala, a la Fiscalía de Extinción de Dominio del Ministerio Público, dentro del expediente MP283-2022-279 REF. -EO-, a cargo

« 21ª Calle 10-58, zona 13 Aurora II, Guatemala, Centro América PBX: (502) 2462-8400 http://www.ric.gob.gt

de la Agente Fiscal, Licda. Vilma Noemi Valenzuela Moscoso y la Auxiliar Fiscal I, Emily Vanessa Orozco Bautista, relacionada con el predio con coordenadas GPS, N15° 36´09.5", W89° 30´13.2. **d.49)** Solicitud de prórroga de plazo para la entrega de información, en mi calidad de Mandatario Especial Judicial con Representación del Registro de Información Catastral de Guatemala, a la Fiscalía de Extinción de Dominio del Ministerio Público, dentro del expediente MP283-2022-271 REF. -CG-, a cargo de la Agente Fiscal, Licda. Heidy Leticia Hernández Palma, relacionada con el predio con coordenadas GPS, N15° 00´26.5", W89° 11´28.3. **d.50)** Solicitud de prórroga de plazo para la entrega de información, en mi calidad de Mandatario Especial Judicial con Representación del Registro de Información Catastral de Guatemala, a la Fiscalía de Extinción de Dominio del Ministerio Público, dentro del expediente MP283-2022-247 REF. -CG-, a cargo de la Agente Fiscal, Licda. Heidy Leticia Hernández Palma, relacionada con el predio con coordenadas GPS, N15° 42´16.9", W89°14´09.2. **d.51)** Solicitud de prórroga de plazo para la entrega de información, en mi calidad de Mandatario Especial Judicial con Representación del Registro de Información Catastral de Guatemala, a la Fiscalía Especializada contra Delitos de Usurpación del Ministerio Público, dentro del expediente MP059-2022-1360, a cargo de la Auxiliar Fiscal I, Sergio Benito Sacalxot García. **d.52)** Solicitud de prórroga de plazo para la entrega de información, en mi calidad de Mandatario Especial Judicial con Representación del Registro de Información Catastral de Guatemala, a la Fiscalía Especializada contra Delitos de Usurpación del Ministerio Público, dentro del expediente MP001-2022-57957, a cargo de la Auxiliar Fiscal II, Licda. Iris Georgina Carrillo Mauricio. **d.53)** Solicitud de prórroga de plazo para la entrega de información, en mi calidad de Mandatario Especial Judicial con Representación

del Registro de Información Catastral de Guatemala, a la Fiscalía de Extinción de Dominio del Ministerio Público, Agencia 02, dentro del expediente MP283-2022-273 -LR, a cargo de la Auxiliar Fiscal I, Laura Izabel Ramírez Mazariegos. **d.54)** Solicitud de prórroga de plazo para la entrega de información, en mi calidad de Mandatario Especial Judicial con Representación del Registro de Información Catastral de Guatemala, a la Fiscalía de delitos contra el Ambiente del Ministerio Público, dentro del expediente MP20-2018-784, a cargo de la Agente Fiscal, Licda. Mary Ann Miller Orozco. **d.55)** Solicitud de prórroga de plazo para la entrega de información, en mi calidad de Mandatario Especial Judicial con Representación del Registro de Información Catastral de Guatemala, a la Fiscalía de Extinción de Dominio del Ministerio Público, Agencia 07, dentro del expediente MP283-2022-326 -SMP-, a cargo de la Auxiliar Fiscal I, Lucy Sofía Monterroso Paz. **d.56)** Comparecencia en mi calidad de Mandatario Especial Judicial con Representación del Registro de Información Catastral de Guatemala, a la audiencia de JUNTA CONCILIATORIA programada para el 11 de agosto del 2022, a las 11:00 hrs. Derivado de la denuncia interpuesta por el señor Pablo Alejandro Ochoa, dentro del proceso tramitado en la Fiscalía Distrital Metropolitana del Ministerio Público, Equipo Uno-Gic (ED) de Desjudicialización, identificado como MPE01-2022-30865. **d.57)** Gestión y procuración de DESESTIMACIÓN, en mi calidad de Mandatario Especial Judicial con Representación del Registro de Información Catastral de Guatemala, del proceso tramitado en la Fiscalía Distrital Metropolitana del Ministerio Público, Equipo Uno-Gic (ED) de Desjudicialización, dentro del proceso identificado como MPE01-2022-30865. **b.58)** Solicitud de desestimación de la denuncia interpuesta por el señor Pablo Alejandro Ochoa, dentro del proceso tramitado en la Fiscalía Distrital Metropolitana del Ministerio Público,

	Equipo Uno-Gic (ED) de Desjudicialización, identificado como MPE01-2022-30865. **d.59)** Continuación en la gestión y procuración de desestimación, en mi calidad de Mandatario Especial Judicial con Representación del Registro de Información Catastral de Guatemala, del proceso tramitado en la Fiscalía Distrital Metropolitana del Ministerio Público, Equipo Uno-Gic (ED) de Desjudicialización, dentro del proceso identificado como MPE01-2022-30865. **d.60)** Continuación con la procuración de la denuncia interpuesta en mi calidad de Mandatario Especial Judicial con Representación del Registro de Información Catastral de Guatemala, en contra de Leonel Ricardo Cabral, en la Fiscalía Distrital Metropolitana del Ministerio Público, dentro del expediente MP001-2022-37998, a cargo de la Licda. Karol Nova. **d.61)** Apersonamiento en mi calidad de Mandatario Especial Judicial con Representación del Registro de Información Catastral de Guatemala, del proceso tramitado en la Fiscalía Distrital Metropolitana del Ministerio Público, Equipo Uno-Gic de Desjudicialización, dentro del proceso identificado como MPE01-2022-30865 a cargo de la Auxiliar Fiscal I, Licda. Nolberta Huit Noj. **d.62)** Continuación con la procuración en mi calidad de Mandatario Especial Judicial con Representación del Registro de Información Catastral de Guatemala, en el Juzgado Séptimo Pluripersonal de Primera Instancia Penal, Narcoactividad y Delitos contra el Ambiente del Departamento de Guatemala, "JUEZ B", relacionada con el expediente número 01079-2009-1192.
e) Asistir a reuniones de trabajo, internas o externas, presenciales o virtuales, que se vinculen con las actividades del RIC.	**e.1)** Comparecí a la reunión programada por la Unidad de Asesoría Jurídica, con el objeto de analizar y considerar la viabilidad de la implementación de la Excepción relativa a la "PRESCRIPCION" dentro de los procesos en el cual el Registro de Información Catastral de Guatemala sea parte. **e.2)** Reunión de trabajo con la señora Nineth Faviana Tejax Aquino, Registradora Delegada del Registro de Información

	Catastral de Guatemala, derivado de la citación realizada por el Auxiliar Fiscal Ubaldo Alexander Gil Caballeros, de la Fiscalía Metropolitana, dentro del expediente identificado con el número MP001-2021-39,781 del Equipo Uno de Estafas al Registro, Casos Nuevos.

FIRMA:_____
LIC. BYRON ENRIQUE CARRILLO ORELLANA
ABOGADO Y NOTARIO.
ASESOR JURÍDICO EXTERNO.

Vo. Bo.:_____
Licenciado
Jorge Mario González Alvarez
Encargado de Asesoría Jurídica
Registro de Información Catastral de Guatemala

Aprobado:_____
Lic. Jorge Mario Ramos Galindo
Coordinador de Recursos Humanos
Registro de Información Catastral de Guatemala.

REGISTRO DE INFORMACIÓN CATASTRAL
Construyendo la seguridad jurídica de la tierra

Guatemala 30 de diciembre del 2022

Licenciado
Jorge Mario Ramos Galindo
Coordinador de Recursos Humanos
Registro de Información Catastral de Guatemala
Presente.

Estimado Lic. Ramos:

Me es grato dirigirme a usted con el propósito de extender la presente **CARTA DE ACEPTACIÓN** del resultado final de la prestación del servicio contratado.

En virtud del párrafo anterior me permito informar que, según el plazo de Vigencia del Contrato No. **RIC-R-029-111-2022** del contratista: **BYRON ENRIQUE CARRILLO ORELLANA,** quien prestó sus Servicios **Profesionales.** Recibí a entera satisfacción los Servicios o Productos establecidos en dicho contrato, por lo tanto, confirmo el cumplimiento de las actividades asignadas en su contratación.

Sin otro particular me suscribo de usted.

Atentamente.

ASESORÍA JURÍDICA
Licenciado
Jorge Mario González Alvarez
Encargado de Asesoría Jurídica
Registro de Información Catastral de Guatemala

REGISTRO DE INFORMACIÓN CATASTRAL
Construyendo la seguridad jurídica de la tierra

REGISTRO DE INFORMACIÓN CATASTRAL DE GUATEMALA
INFORME MENSUAL DE ACTIVIDADES

RENGLÓN PRESUPUESTARIO 029 "OTRAS REMUNERACIONES DEL PERSONAL TEMPORAL"	
NOMBRE DEL CONTRATISTA: VICTOR HUGO CORDÓN VARGAS	**No. De Contrato**: RIC-R-029-112-2022
NOMBRE DEL SERVICIO: ASESOR JURÍDICO EXTERNO	**Dirección Municipal, Gerencia, Coordinación o Unidad:** Unidad Asesoría Jurídica
Proyecto: Registro de Información Catastral de Guatemala –RIC-.	**Periodo:** diciembre 2022

- Ejercí y desempeñé personalmente el Mandato Especial Judicial con Representación del Registro de Información Catastral de Guatemala, otorgado por la Dirección Ejecutiva Nacional, para ejercer la procuración y diligencias judiciales que convengan a los intereses de la institución, ante el Juzgado de Primera Instancia de Trabajo y Previsión Social y de Familia del departamento de Chiquimula, dentro del Proceso No. 20006-2016-00190 Of. 2, el día uno de diciembre de dos mil veintidós.

- Ejercí y desempeñé personalmente el Mandato Especial Judicial con Representación del Registro de Información Catastral de Guatemala, otorgado por la Dirección Ejecutiva Nacional, para ejercer la procuración y diligencias judiciales que convengan a los intereses de la institución, ante el Juzgado de Primera Instancia de Trabajo y Previsión Social y de Familia del departamento de Chiquimula, dentro del Proceso No. 20006-2016-00330 Of.1, el día uno de diciembre de dos mil veintidós.

- Ejercí y desempeñé personalmente el Mandato Especial Judicial con Representación del Registro de Información Catastral de Guatemala, otorgado por la Dirección Ejecutiva Nacional, para ejercer la procuración y diligencias judiciales que convengan a los intereses de la institución, ante el Juzgado de Primera Instancia de Trabajo y Previsión Social y de Familia del departamento de Chiquimula, dentro del Proceso No. 20006-2016-00167 Of.1, el día uno de diciembre de dos mil veintidós.

- Ejercí y desempeñé personalmente el Mandato Especial Judicial con Representación del Registro de Información Catastral de Guatemala, otorgado por la Dirección Ejecutiva Nacional, para ejercer la procuración y diligencias judiciales que convengan a los intereses de la institución, ante el Juzgado de Primera Instancia de Trabajo y Previsión Social y de Familia del departamento de Chiquimula, dentro del Proceso No. 20006-2016-00185 Of. 2, el día uno de diciembre de dos mil veintidós.

- Ejercí y desempeñé personalmente el Mandato Especial Judicial con Representación del Registro de Información Catastral de Guatemala, otorgado por la Dirección Ejecutiva Nacional, para ejercer la procuración y diligencias judiciales que convengan a los intereses de la institución, ante el Juzgado Pluripersonal de Primera Instancia de Trabajo y Previsión Social y de Familia del departamento de Zacapa, dentro del Proceso No. 19005-2015-00901 Of. 1, el día dos de diciembre de dos mil veintidós.

« 21ª Calle 10-58, zona 13 Aurora II, Guatemala, Centro América PBX: (502) 2462-8400 http://www.ric.gob.gt

- Ejercí y desempeñé personalmente el Mandato Especial Judicial con Representación del Registro de Información Catastral de Guatemala, otorgado por la Dirección Ejecutiva Nacional, para ejercer la procuración y diligencias judiciales que convengan a los intereses de la institución, ante el Juzgado Pluripersonal de Primera Instancia de Trabajo y Previsión Social y de Familia del departamento de Zacapa, dentro del Proceso No. 19005-2015-00900 Of. 4, el día dos de diciembre de dos mil veintidós.

- Ejercí y desempeñé personalmente el Mandato Especial Judicial con Representación del Registro de Información Catastral de Guatemala, otorgado por la Dirección Ejecutiva Nacional, para ejercer la procuración y diligencias judiciales que convengan a los intereses de la institución, ante Juzgado de Primera Instancia de Trabajo y Previsión Social y de Familia, Salamá, Baja Verapaz dentro del Proceso No. 15004-2021-00310 Of. 2, el día cinco de diciembre de dos mil veintidós.

- Ejercí y desempeñé personalmente el Mandato Especial Judicial con Representación del Registro de Información Catastral de Guatemala, otorgado por la Dirección Ejecutiva Nacional, para ejercer la procuración y diligencias judiciales que convengan a los intereses de la institución, ante la Sala Regional Mixta de la Corte de Apelaciones de Jalapa, dentro del Proceso No. 20006-2016-00176 Of. 3, el día seis de diciembre de dos mil veintidós.

- Ejercí y desempeñé personalmente el Mandato Especial Judicial con Representación del Registro de Información Catastral de Guatemala, otorgado por la Dirección Ejecutiva Nacional, para ejercer la procuración y diligencias judiciales que convengan a los intereses de la institución, ante la Sala Regional Mixta de la Corte de Apelaciones de Jalapa, dentro del Proceso No. 20006-2016-00199 Of.3, el día seis de diciembre de dos mil veintidós.

FIRMA: _____
VICTOR HUGO CORDON VARGAS
LICENCIADO EN CIENCIAS JURÍDICAS Y SOCIALES,
ABOGADO Y NOTARIO
ASESOR JURÍDICO EXTERNO

Vo.Bo.: _____
Licenciado
Jorge Mario González Alvarez
Dirección de Asesoría Jurídica
Registro de Información Catastral de Guatemala

REGISTRO DE INFORMACIÓN CATASTRAL DE GUATEMALA
INFORME FINAL DE ACTIVIDADES

RENGLÓN PRESUPUESTARIO 029 "OTRAS REMUNERACIONES DEL PERSONAL TEMPORAL"	
NOMBRE DEL CONTRATISTA: VICTOR HUGO CORDÓN VARGAS	**No. De Contrato:** RIC-R-029-112-2022
NOMBRE DEL SERVICIO: ASESOR JURÍDICO EXTERNO	**Dirección Municipal, Gerencia, Coordinación o Unidad:** Unidad Asesoría Jurídica
Proyecto: Registro de Información Catastral de Guatemala –RIC-.	**Plazo del Contrato:** Del 05 de julio al 31 de diciembre 2022

LISTADO DE ACTIVIDADES SEGÚN TDR DEL CONTRATO SUSCRITO	RESULTADOS OBTENIDOS
a. Emitir opiniones, dictámenes y oficios.	- Durante la vigencia de este contrato, no se realizó esta actividad.
b. Estudiar asuntos legales y elaborar los documentos legales que le sean requeridos.	- Durante la vigencia de este contrato, no se realizó esta actividad.
c. Ejercer una eficiente y eficaz intervención legal para procurar y atender los requerimientos legales del RIC.	- Durante la vigencia de este contrato, no se realizó esta actividad.
d. Ejercer y desempeñar personalmente el Mandato Judicial con Representación, que le fuera otorgado por la Dirección Ejecutiva Nacional del RIC para interponer las acciones legales y absolver diligencias judiciales que convengan a los intereses institucionales, quedando obligado al patrocinio de aquellos procesos judiciales que le sean asignados.	- Ejercí y desempeñé personalmente el Mandato Especial Judicial con Representación del Registro de Información Catastral de Guatemala, otorgado por la Dirección Ejecutiva Nacional, para ejercer la procuración y diligencias judiciales que convengan a los intereses de la institución, y presentación del Recurso de Nulidad ante el Juzgado Pluripersonal de Primera Instancia de Trabajo y Previsión Social y de Familia del departamento de Zacapa, dentro del Proceso No. 19005-2015-00904 Of. 6, el día uno de julio de dos mil veintidós. - Ejercí y desempeñé personalmente el Mandato Especial Judicial con Representación del Registro de Información

« 21ª Calle 10-58, zona 13 Aurora II, Guatemala, Centro América PBX: (502) 2462-8400 http://www.ric.gob.gt

Catastral de Guatemala, otorgado por la Dirección Ejecutiva Nacional, para ejercer la procuración y diligencias judiciales que convengan a los intereses de la institución, ante el Juzgado de Primera Instancia de Trabajo y Previsión Social y de Familia, Salamá, Baja Verapaz dentro del Proceso No. 15004-2020-00328 Of. 3, el día catorce de julio de dos mil veintidós.

- Ejercí y desempeñé personalmente el Mandato Especial Judicial con Representación del Registro de Información Catastral de Guatemala, otorgado por la Dirección Ejecutiva Nacional, para interponer las acciones legales y absolver diligencias judiciales que convengan a los intereses de la institución, en audiencia de Junta Conciliatoria señalada por el Juzgado de Primera Instancia Civil y Económico Coactivo del departamento de Baja Verapaz, dentro del Proceso Incidente de Aplicación de Apremios No. 15003-2021-00542.Of.3, el día catorce de julio de dos mil veintidós.

- Ejercí y desempeñé personalmente el Mandato Especial Judicial con Representación del Registro de Información Catastral de Guatemala, otorgado por la Dirección Ejecutiva Nacional, para interponer las acciones legales y absolver diligencias judiciales que convengan a los intereses de la institución, en audiencia de Junta Conciliatoria señalada por el Juzgado de Primera Instancia Civil y Económico Coactivo del departamento de Baja Verapaz, dentro del Proceso Incidente de Aplicación de Apremios No. 15003-2021-00538.Of.2, el día catorce de julio de dos mil veintidós.

- Ejercí y desempeñé personalmente el

« 21ª Calle 10-58, zona 13 Aurora II, Guatemala, Centro América PBX: (502) 2462-8400 http://www.ric.gob.gt

	Mandato Especial Judicial con Representación del Registro de Información Catastral de Guatemala, otorgado por la Dirección Ejecutiva Nacional, para interponer las acciones legales y absolver diligencias judiciales que convengan a los intereses de la institución, en audiencia de Junta Conciliatoria señalada por el Juzgado de Primera Instancia Civil y Económico Coactivo del departamento de Baja Verapaz, dentro del Proceso Incidente de Aplicación de Apremios No. 15003-2021-00539.Of.3, el día catorce de julio de dos mil veintidós. - Ejercí y desempeñé personalmente el Mandato Especial Judicial con Representación del Registro de Información Catastral de Guatemala, otorgado por la Dirección Ejecutiva Nacional, para interponer las acciones legales y absolver diligencias judiciales que convengan a los intereses de la institución, en audiencia de Junta Conciliatoria señalada por el Juzgado de Primera Instancia Civil y Económico Coactivo del departamento de Baja Verapaz, dentro del Proceso Incidente de Aplicación de Apremios No. 15003-2021-00544.Of.2, el día catorce de julio de dos mil veintidós. - Ejercí y desempeñé personalmente el Mandato Especial Judicial con Representación del Registro de Información Catastral de Guatemala, otorgado por la Dirección Ejecutiva Nacional, para interponer las acciones legales y absolver diligencias judiciales que convengan a los intereses de la institución, en audiencia de Junta Conciliatoria señalada por el Juzgado de Primera Instancia Civil y Económico Coactivo del departamento de Baja Verapaz, dentro del Proceso Incidente de Aplicación

« 21ª Calle 10-58, zona 13 Aurora II, Guatemala, Centro América PBX: (502) 2462-8400 http://www.ric.gob.gt

de Apremios No. 15003-2021-00566.Of.2, el día catorce de julio de dos mil veintidós.

- Ejercí y desempeñé personalmente el Mandato Especial Judicial con Representación del Registro de Información Catastral de Guatemala, otorgado por la Dirección Ejecutiva Nacional, para interponer las acciones legales y absolver diligencias judiciales que convengan a los intereses de la institución, en audiencia de Junta Conciliatoria señalada por el Juzgado de Primera Instancia Civil y Económico Coactivo del departamento de Baja Verapaz, dentro del Proceso Incidente de Aplicación de Apremios No. 15003-2021-00540.Of.1, el día catorce de julio de dos mil veintidós.

- Ejercí y desempeñé personalmente el Mandato Especial Judicial con Representación del Registro de Información Catastral de Guatemala, otorgado por la Dirección Ejecutiva Nacional, para interponer las acciones legales y absolver diligencias judiciales que convengan a los intereses de la institución, en audiencia de Junta Conciliatoria señalada por el Juzgado de Primera Instancia Civil y Económico Coactivo del departamento de Baja Verapaz, dentro del Proceso Incidente de Aplicación de Apremios No. 15003-2021-00543.Of.1, el día catorce de julio de dos mil veintidós.

- Ejercí y desempeñé personalmente el Mandato Especial Judicial con Representación del Registro de Información Catastral de Guatemala, otorgado por la Dirección Ejecutiva Nacional, para interponer las acciones legales y absolver diligencias judiciales que convengan a los intereses de la institución, en audiencia de

« 21ª Calle 10-58, zona 13 Aurora II, Guatemala, Centro América PBX: (502) 2462-8400 http://www.ric.gob.gt

	Junta Conciliatoria señalada por el Juzgado de Primera Instancia Civil y Económico Coactivo del departamento de Baja Verapaz, dentro del Proceso Incidente de Aplicación de Apremios No. 15003-2021-0545.Of.3, el día catorce de julio de dos mil veintidós. - Ejercí y desempeñé personalmente el Mandato Especial Judicial con Representación del Registro de Información Catastral de Guatemala, otorgado por la Dirección Ejecutiva Nacional, para interponer las acciones legales y absolver diligencias judiciales que convengan a los intereses de la institución, en audiencia de Junta Conciliatoria señalada por el Juzgado de Primera Instancia Civil y Económico Coactivo del departamento de Baja Verapaz, dentro del Proceso Incidente de Aplicación de Apremios No. 15003-2021-00541.Of.2, el día catorce de julio de dos mil veintidós. - Ejercí y desempeñé personalmente el Mandato Especial Judicial con Representación del Registro de Información Catastral de Guatemala, otorgado por la Dirección Ejecutiva Nacional, para interponer las acciones legales y absolver diligencias judiciales que convengan a los intereses de la institución, en audiencia de Junta Conciliatoria señalada por el Juzgado de Primera Instancia Civil y Económico Coactivo del departamento de Baja Verapaz, dentro del Proceso Incidente de Aplicación de Apremios No. 15003-2021-00567.Of.1, el día catorce de julio de dos mil veintidós. - Ejercí y desempeñé personalmente el Mandato Especial Judicial con Representación del Registro de Información

« 21ª Calle 10-58, zona 13 Aurora II, Guatemala, Centro América PBX: (502) 2462-8400 http://www.ric.gob.gt

	Catastral de Guatemala, otorgado por la Dirección Ejecutiva Nacional, para interponer las acciones legales y absolver diligencias judiciales que convengan a los intereses de la institución, en audiencia de Junta Conciliatoria señalada por el Juzgado de Primera Instancia Civil y Económico Coactivo del departamento de Baja Verapaz, dentro del Proceso Incidente de Aplicación de Apremios No. 15003-2021-00434.Of.1, el día catorce de julio de dos mil veintidós. - Ejercí y desempeñé personalmente el Mandato Especial Judicial con Representación del Registro de Información Catastral de Guatemala, otorgado por la Dirección Ejecutiva Nacional, para interponer las acciones legales y absolver diligencias judiciales que convengan a los intereses de la institución, en audiencia de Junta Conciliatoria señalada por el Juzgado de Primera Instancia Civil y Económico Coactivo del departamento de Baja Verapaz, dentro del Proceso Incidente de Aplicación de Apremios No. 15003-2021-00222.Of.1, el día catorce de julio de dos mil veintidós. - Ejercí y desempeñé personalmente el Mandato Especial Judicial con Representación del Registro de Información Catastral de Guatemala, otorgado por la Dirección Ejecutiva Nacional, para interponer las acciones legales y absolver diligencias judiciales que convengan a los intereses de la institución, en audiencia de Junta Conciliatoria señalada por el Juzgado de Primera Instancia Civil y Económico Coactivo del departamento de Baja Verapaz, dentro del Proceso Incidente de Aplicación de Apremios No. 15003-2021-537.Of.1, el día catorce de julio de dos mil veintidós.

« 21ª Calle 10-58, zona 13 Aurora II, Guatemala, Centro América PBX: (502) 2462-8400 http://www.ric.gob.gt

- Ejercí y desempeñé personalmente el Mandato Especial Judicial con Representación del Registro de Información Catastral de Guatemala, otorgado por la Dirección Ejecutiva Nacional, para ejercer la procuración y diligencias judiciales que convengan a los intereses de la institución, ante el Juzgado Pluripersonal de Primera Instancia de Trabajo y Previsión Social, Puerto Barrios, Izabal, dentro del Proceso No. 18016-2016-00344 Of.1, el día quince de julio de dos mil veintidós.

- Ejercí y desempeñé personalmente el Mandato Especial Judicial con Representación del Registro de Información Catastral de Guatemala, otorgado por la Dirección Ejecutiva Nacional, para ejercer la procuración y diligencias judiciales que convengan a los intereses de la institución y celebración de audiencia en el Juzgado de Primera Instancia de Trabajo y Previsión Social y de Familia del departamento de Chiquimula, dentro del Proceso No. 20006-2015-00343 Of.2, el día veintiuno de julio de dos mil veintidós.

- Ejercí y desempeñé personalmente el Mandato Especial Judicial con Representación del Registro de Información Catastral de Guatemala, otorgado por la Dirección Ejecutiva Nacional, para ejercer la procuración y diligencias judiciales que convengan a los intereses de la institución, ante el Juzgado de Primera Instancia de Trabajo y Previsión Social y de Familia del departamento de Chiquimula, dentro del Proceso No. 20006-2015-00340 Of.2, el día veintiuno de julio de dos mil veintidós.

« 21ª Calle 10-58, zona 13 Aurora II, Guatemala, Centro América PBX: (502) 2462-8400 http://www.ric.gob.gt

	- Ejercí y desempeñé personalmente el Mandato Especial Judicial con Representación del Registro de Información Catastral de Guatemala, otorgado por la Dirección Ejecutiva Nacional, para ejercer la procuración y diligencias judiciales que convengan a los intereses de la institución, ante el Juzgado de Primera Instancia de Trabajo y Previsión Social y de Familia del departamento de Chiquimula, dentro del Proceso No. 20006-2016-00191, el día veintiuno de julio de dos mil veintidós. - Ejercí y desempeñé personalmente el Mandato Especial Judicial con Representación del Registro de Información Catastral de Guatemala, otorgado por la Dirección Ejecutiva Nacional, para ejercer la procuración y diligencias judiciales que convengan a los intereses de la institución, Juzgado de Primera Instancia de Trabajo y Previsión Social y de Familia del departamento de Jalapa, y presentación de memorial ante la Sala Regional Mixta de la Corte de Apelaciones de Jalapa, dentro del Proceso No. 20006-2016-00176 Of. 3, el día veinticinco de julio de dos mil veintidós. - Ejercí y desempeñé personalmente el Mandato Especial Judicial con Representación del Registro de Información Catastral de Guatemala, otorgado por la Dirección Ejecutiva Nacional, para ejercer la procuración y diligencias judiciales que convengan a los intereses de la institución, ante el Juzgado de Primera Instancia de Trabajo y Previsión Social y de Familia del departamento de Chiquimula, dentro del Proceso No. 20006-2017-00018 Of.1, el día veinticinco de julio de dos mil veintidós.

« 21ª Calle 10-58, zona 13 Aurora II, Guatemala, Centro América PBX: (502) 2462-8400 http://www.ric.gob.gt

	- Ejercí y desempeñé personalmente el Mandato Especial Judicial con Representación del Registro de Información Catastral de Guatemala, otorgado por la Dirección Ejecutiva Nacional, para ejercer la procuración y diligencias judiciales que convengan a los intereses de la institución, ante el Juzgado de Primera Instancia de Trabajo y Previsión Social y de Familia del departamento de Chiquimula, dentro del Proceso No. 20006-2016-00208 Of.1, el día veinticinco de julio de dos mil veintidós. - Ejercí y desempeñé personalmente el Mandato Especial Judicial con Representación del Registro de Información Catastral de Guatemala, otorgado por la Dirección Ejecutiva Nacional, para ejercer la procuración y diligencias judiciales que convengan a los intereses de la institución, ante el Juzgado de Primera Instancia de Trabajo y Previsión Social y de Familia del departamento de Chiquimula, dentro del Proceso No. 20006-2016-00190 Of. 2, el día veinticinco de julio de dos mil veintidós. - Ejercí y desempeñé personalmente el Mandato Especial Judicial con Representación del Registro de Información Catastral de Guatemala, otorgado por la Dirección Ejecutiva Nacional, para ejercer la procuración y diligencias judiciales que convengan a los intereses de la institución e interposición del Recurso de Apelación contra sentencia dictada por el Juzgado de Primera Instancia de Trabajo y Previsión Social y de Familia del departamento de Chiquimula, dentro del Proceso No. 20006-2016-00330 Of.1, el día veintiséis de julio de dos mil veintidós.

« 21ª Calle 10-58, zona 13 Aurora II, Guatemala, Centro América PBX: (502) 2462-8400 http://www.ric.gob.gt

	- Ejercí y desempeñé personalmente el Mandato Especial Judicial con Representación del Registro de Información Catastral de Guatemala, otorgado por la Dirección Ejecutiva Nacional, para ejercer la procuración y diligencias judiciales que convengan a los intereses de la institución, ante el Juzgado de Primera Instancia de Trabajo y Previsión Social y de Familia del departamento de Chiquimula, dentro del Proceso No. 20006-2016-00185 Of.2, el día uno de agosto de dos mil veintidós. - Ejercí y desempeñé personalmente el Mandato Especial Judicial con Representación del Registro de Información Catastral de Guatemala, otorgado por la Dirección Ejecutiva Nacional, para ejercer la procuración y diligencias judiciales que convengan a los intereses de la institución, así como la presentación de un memorial evacuando una audiencia de vista señalada, ante la Sala Regional Mixta de la Corte de Apelaciones de Jalapa, dentro del Proceso No. 20006-2016-00199 Of.3, el día uno de agosto de dos mil veintidós. - Ejercí y desempeñé personalmente el Mandato Especial Judicial con Representación del Registro de Información Catastral de Guatemala, que me fuera otorgado por la Dirección Ejecutiva Nacional, para interponer las acciones legales y absolver diligencias judiciales que convengan a los intereses de la institución, en audiencia de Junta Conciliatoria señalada por el Juzgado de Primera Instancia Civil y Económico Coactivo del departamento de Baja Verapaz, dentro del Proceso Incidente de Aplicación de Apremios No. 15003-2022-00050.Of.3º, día dos de agosto de dos mil

	veintidós. - Ejercí y desempeñé personalmente el Mandato Especial Judicial con Representación del Registro de Información Catastral de Guatemala, que me fuera otorgado por la Dirección Ejecutiva Nacional, para interponer las acciones legales y absolver diligencias judiciales que convengan a los intereses de la institución, en audiencia de Junta Conciliatoria señalada por el Juzgado de Primera Instancia Civil y Económico Coactivo del departamento de Baja Verapaz, dentro del Proceso Incidente de Aplicación de Apremios No. 15003-2022-00051.Of.1º, día dos de agosto de dos mil veintidós. - Ejercí y desempeñé personalmente el Mandato Especial Judicial con Representación del Registro de Información Catastral de Guatemala, que me fuera otorgado por la Dirección Ejecutiva Nacional, para interponer las acciones legales y absolver diligencias judiciales que convengan a los intereses de la institución, en audiencia de Junta Conciliatoria señalada por el Juzgado de Primera Instancia Civil y Económico Coactivo del departamento de Baja Verapaz, dentro del Proceso Incidente de Aplicación de Apremios No. 15003-2022-00053.Of.3º., día dos de agosto de dos mil veintidós. - Ejercí y desempeñé personalmente el Mandato Especial Judicial con Representación del Registro de Información Catastral de Guatemala, que me fuera otorgado por la Dirección Ejecutiva Nacional, para interponer las acciones legales y absolver diligencias judiciales que

« 21ª Calle 10-58, zona 13 Aurora II, Guatemala, Centro América PBX: (502) 2462-8400 http://www.ric.gob.gt

convengan a los intereses de la institución, en audiencia de Junta Conciliatoria señalada por el Juzgado de Primera Instancia Civil y Económico Coactivo del departamento de Baja Verapaz, dentro del Proceso Incidente de Aplicación de Apremios No. 15003-2022-00054.Of.1°., día dos de agosto de dos mil veintidós.

- Ejercí y desempeñé personalmente el Mandato Especial Judicial con Representación del Registro de Información Catastral de Guatemala, que me fuera otorgado por la Dirección Ejecutiva Nacional, para interponer las acciones legales y absolver diligencias judiciales que convengan a los intereses de la institución, en audiencia de Junta Conciliatoria señalada por el Juzgado de Primera Instancia Civil y Económico Coactivo del departamento de Baja Verapaz, dentro del Proceso Incidente de Aplicación de Apremios No. 15003-2022-00056.Of.3°., día dos de agosto de dos mil veintidós.

- Ejercí y desempeñé personalmente el Mandato Especial Judicial con Representación del Registro de Información Catastral de Guatemala, que me fuera otorgado por la Dirección Ejecutiva Nacional, para interponer las acciones legales y absolver diligencias judiciales que convengan a los intereses de la institución, en audiencia de Junta Conciliatoria señalada por el Juzgado de Primera Instancia Civil y Económico Coactivo del departamento de Baja Verapaz, dentro del Proceso Incidente de Aplicación de Apremios No. 15003-2022-00057.Of.1°., día dos de agosto de dos mil veintidós.

« 21ª Calle 10-58, zona 13 Aurora II, Guatemala, Centro América PBX: (502) 2462-8400 http://www.ric.gob.gt

	- Ejercí y desempeñé personalmente el Mandato Especial Judicial con Representación del Registro de Información Catastral de Guatemala, que me fuera otorgado por la Dirección Ejecutiva Nacional, para interponer las acciones legales y absolver diligencias judiciales que convengan a los intereses de la institución, en audiencia de Junta Conciliatoria señalada por el Juzgado de Primera Instancia Civil y Económico Coactivo del departamento de Baja Verapaz, dentro del Proceso Incidente de Aplicación de Apremios No. 15003-2022-00058.Of.2°., día dos de agosto de dos mil veintidós. - Ejercí y desempeñé personalmente el Mandato Especial Judicial con Representación del Registro de Información Catastral de Guatemala, que me fuera otorgado por la Dirección Ejecutiva Nacional, para interponer las acciones legales y absolver diligencias judiciales que convengan a los intereses de la institución, en audiencia de Junta Conciliatoria señalada por el Juzgado de Primera Instancia Civil y Económico Coactivo del departamento de Baja Verapaz, dentro del Proceso Incidente de Aplicación de Apremios No. 15003-2022-00059.Of.3°., día dos de agosto de dos mil veintidós. - Ejercí y desempeñé personalmente el Mandato Especial Judicial con Representación del Registro de Información Catastral de Guatemala, que me fuera otorgado por la Dirección Ejecutiva Nacional, para interponer las acciones legales y absolver diligencias judiciales que convengan a los intereses de la institución, en audiencia de Junta Conciliatoria señalada

« 21ª Calle 10-58, zona 13 Aurora II, Guatemala, Centro América PBX: (502) 2462-8400 http://www.ric.gob.gt

	por el Juzgado de Primera Instancia Civil y Económico Coactivo del departamento de Baja Verapaz, dentro del Proceso Incidente de Aplicación de Apremios No. 15003-2022-00060.Of.1º, día dos de agosto de dos mil veintidós. - Ejercí y desempeñé personalmente el Mandato Especial Judicial con Representación del Registro de Información Catastral de Guatemala, que me fuera otorgado por la Dirección Ejecutiva Nacional, para interponer las acciones legales y absolver diligencias judiciales que convengan a los intereses de la institución, en audiencia de Junta Conciliatoria señalada por el Juzgado de Primera Instancia Civil y Económico Coactivo del departamento de Baja Verapaz, dentro del Proceso Incidente de Aplicación de Apremios No. 15003-2022-00061.Of.2º, día dos de agosto de dos mil veintidós. - Ejercí y desempeñé personalmente el Mandato Especial Judicial con Representación del Registro de Información Catastral de Guatemala, que me fuera otorgado por la Dirección Ejecutiva Nacional, para interponer las acciones legales y absolver diligencias judiciales que convengan a los intereses de la institución, en audiencia de Junta Conciliatoria señalada por el Juzgado de Primera Instancia Civil y Económico Coactivo del departamento de Baja Verapaz, dentro del Proceso Incidente de Aplicación de Apremios No. 15003-2022-00062.Of.3º, día dos de agosto de dos mil veintidós. - Ejercí y desempeñé personalmente el Mandato Especial Judicial con

« 21ª Calle 10-58, zona 13 Aurora II, Guatemala, Centro América PBX: (502) 2462-8400 http://www.ric.gob.gt

	Representación del Registro de Información Catastral de Guatemala, que me fuera otorgado por la Dirección Ejecutiva Nacional, para interponer las acciones legales y absolver diligencias judiciales que convengan a los intereses de la institución, en audiencia de Junta Conciliatoria señalada por el Juzgado de Primera Instancia Civil y Económico Coactivo del departamento de Baja Verapaz, dentro del Proceso Incidente de Aplicación de Apremios No. 15003-2022-00063.Of.1º, día dos de agosto de dos mil veintidós. - Ejercí y desempeñé personalmente el Mandato Especial Judicial con Representación del Registro de Información Catastral de Guatemala, que me fuera otorgado por la Dirección Ejecutiva Nacional, para interponer las acciones legales y absolver diligencias judiciales que convengan a los intereses de la institución, en audiencia de Junta Conciliatoria señalada por el Juzgado de Primera Instancia Civil y Económico Coactivo del departamento de Baja Verapaz, dentro del Proceso Incidente de Aplicación de Apremios No. 15003-2021-00064.Of.2º, día dos de agosto de dos mil veintidós. - Ejercí y desempeñé personalmente el Mandato Especial Judicial con Representación del Registro de Información Catastral de Guatemala, que me fuera otorgado por la Dirección Ejecutiva Nacional, para interponer las acciones legales y absolver diligencias judiciales que convengan a los intereses de la institución, en audiencia de Junta Conciliatoria señalada por el Juzgado de Primera Instancia Civil y Económico Coactivo del departamento de

« 21ª Calle 10-58, zona 13 Aurora II, Guatemala, Centro América PBX: (502) 2462-8400 http://www.ric.gob.gt

	Baja Verapaz, dentro del Proceso Incidente de Aplicación de Apremios No. 15003-2022-00065.Of.3º, día dos de agosto de dos mil veintidós. - Ejercí y desempeñé personalmente el Mandato Especial Judicial con Representación del Registro de Información Catastral de Guatemala, que me fuera otorgado por la Dirección Ejecutiva Nacional, para interponer las acciones legales y absolver diligencias judiciales que convengan a los intereses de la institución, en audiencia de Junta Conciliatoria señalada por el Juzgado de Primera Instancia Civil y Económico Coactivo del departamento de Baja Verapaz, dentro del Proceso Incidente de Aplicación de Apremios No. . 15003-2022-00066.Of.1º, día dos de agosto de dos mil veintidós. - Ejercí y desempeñé personalmente el Mandato Especial Judicial con Representación del Registro de Información Catastral de Guatemala, que me fuera otorgado por la Dirección Ejecutiva Nacional, para interponer las acciones legales y absolver diligencias judiciales que convengan a los intereses de la institución, en audiencia de Junta Conciliatoria señalada por el Juzgado de Primera Instancia Civil y Económico Coactivo del departamento de Baja Verapaz, dentro del Proceso Incidente de Aplicación de Apremios No. 15003-2021-00052.Of.2º., día dos de agosto de dos mil veintidós. - Ejercí y desempeñé personalmente el Mandato Especial Judicial con Representación del Registro de Información Catastral de Guatemala, otorgado por la

« 21ª Calle 10-58, zona 13 Aurora II, Guatemala, Centro América PBX: (502) 2462-8400 http://www.ric.gob.gt

	Dirección Ejecutiva Nacional, para ejercer la procuración y diligencias judiciales que convengan a los intereses de la institución, ante el Juzgado Pluripersonal de Primera Instancia de Trabajo y Previsión Social y de Familia del departamento de Zacapa, dentro del Proceso No. 19005-2015-00901 Of. 1, el día cuatro de agosto de dos mil veintidós. - Ejercí y desempeñé personalmente el Mandato Especial Judicial con Representación del Registro de Información Catastral de Guatemala, otorgado por la Dirección Ejecutiva Nacional, para ejercer la procuración y diligencias judiciales que convengan a los intereses de la institución, ante el Juzgado Pluripersonal de Primera Instancia de Trabajo y Previsión Social y de Familia del departamento de Zacapa, dentro del Proceso No. 19005-2015-00900 Of. 4, el día cuatro de agosto de dos mil veintidós. - Ejercí y desempeñé personalmente el Mandato Especial Judicial con Representación del Registro de Información Catastral de Guatemala, otorgado por la Dirección Ejecutiva Nacional, para ejercer la procuración y diligencias judiciales que convengan a los intereses de la institución, y presentación del Recurso de Nulidad ante el Juzgado Pluripersonal de Primera Instancia de Trabajo y Previsión Social y de Familia del departamento de Zacapa, dentro del Proceso No. 19005-2015-00904 Of. 6, el día diez de agosto de dos mil veintidós. - Ejercí y desempeñé personalmente el Mandato Especial Judicial con Representación del Registro de Información Catastral de Guatemala, otorgado por la Dirección Ejecutiva Nacional, para ejercer la

« 21ª Calle 10-58, zona 13 Aurora II, Guatemala, Centro América PBX: (502) 2462-8400 http://www.ric.gob.gt

procuración y diligencias judiciales que convengan a los intereses de la institución, ante el Juzgado de Primera Instancia de Trabajo y Previsión Social y de Familia del departamento de Chiquimula, dentro del Proceso No. 20006-2016-00330 Of.1, el día once de agosto de dos mil veintidós.

- Ejercí y desempeñé personalmente el Mandato Especial Judicial con Representación del Registro de Información Catastral de Guatemala, otorgado por la Dirección Ejecutiva Nacional, para ejercer la procuración y diligencias judiciales que convengan a los intereses de la institución, así como la interposición del Recurso de Rectificación contra el proyecto de Liquidación notificado por el Juzgado de Primera Instancia de Trabajo y Previsión Social y de Familia del departamento de Chiquimula, dentro del Proceso No. 20006-2016-00167 Of.1, el día dieciséis de agosto de dos mil veintidós.

- Ejercí y desempeñé personalmente el Mandato Especial Judicial con Representación del Registro de Información Catastral de Guatemala, otorgado por la Dirección Ejecutiva Nacional, para ejercer la procuración y diligencias judiciales que convengan a los intereses de la institución, ante el Juzgado de Primera Instancia de Trabajo y Previsión Social y de Familia del departamento de Chiquimula, dentro del Proceso No. 20006-2015-00343 Of.2, el día veintisiete de agosto de dos mil veintidós.

- Ejercí y desempeñé personalmente el Mandato Especial Judicial con Representación del Registro de Información

Catastral de Guatemala, otorgado por la Dirección Ejecutiva Nacional, para ejercer la procuración y diligencias judiciales que convengan a los intereses de la institución, así como la interposición de Recurso de Apelación contra la Sentencia dictada y notificada por el Juzgado de Primera Instancia de Trabajo y Previsión Social y de Familia, Salamá, Baja Verapaz dentro del Proceso No. 15004-2021-00310 Of. 2, el día treinta de agosto de dos mil veintidós.

- Ejercí y desempeñé personalmente el Mandato Especial Judicial con Representación del Registro de Información Catastral de Guatemala, otorgado por la Dirección Ejecutiva Nacional, para ejercer la procuración y diligencias judiciales que convengan a los intereses de la institución, así como la presentación de un memorial evacuando una audiencia de vista señalada, ante la Sala Regional Mixta de la Corte de Apelaciones de Jalapa, dentro del Proceso No. 20006-2016-00176 Of. 3, el día treinta y uno de agosto de dos mil veintidós.

- Ejercí y desempeñé personalmente el Mandato Especial Judicial con Representación del Registro de Información Catastral de Guatemala, otorgado por la Dirección Ejecutiva Nacional, para ejercer la procuración y diligencias judiciales que convengan a los intereses de la institución, y presentación del Recurso de Nulidad ante el Juzgado Pluripersonal de Primera Instancia de Trabajo y Previsión Social y de Familia del departamento de Zacapa, dentro del Proceso No. 19005-2015-00901 Of. 1, el día tres de octubre de dos mil veintidós.

- Ejercí y desempeñé personalmente el

	Mandato Especial Judicial con Representación del Registro de Información Catastral de Guatemala, otorgado por la Dirección Ejecutiva Nacional, para ejercer la procuración y diligencias judiciales que convengan a los intereses de la institución, y presentación del Recurso de Nulidad ante el Juzgado Pluripersonal de Primera Instancia de Trabajo y Previsión Social y de Familia del departamento de Zacapa, dentro del Proceso No. 19005-2015-00900 Of. 4, el día tres de octubre de dos mil veintidós. - Ejercí y desempeñé personalmente el Mandato Especial Judicial con Representación del Registro de Información Catastral de Guatemala, que me fuera otorgado por la Dirección Ejecutiva Nacional, para interponer las acciones legales y absolver diligencias judiciales que convengan a los intereses de la institución, en audiencia de Junta Conciliatoria señalada por el Juzgado de Primera Instancia Civil y Económico Coactivo del departamento de Baja Verapaz, dentro del Proceso Incidente de Aplicación de Apremios No. 15004-2021-00310 Of. 2, día cinco de octubre de dos mil veintidós. - Ejercí y desempeñé personalmente el Mandato Especial Judicial con Representación del Registro de Información Catastral de Guatemala, otorgado por la Dirección Ejecutiva Nacional, para ejercer la procuración y diligencias judiciales que convengan a los intereses de la institución, ante el Juzgado de Primera Instancia de Trabajo y Previsión Social y de Familia del departamento de Chiquimula, dentro del Proceso No. 20006-2016-00190 Of. 2, el día once de octubre de dos mil veintidós.

« 21ª Calle 10-58, zona 13 Aurora II, Guatemala, Centro América PBX: (502) 2462-8400 http://www.ric.gob.gt

- Ejercí y desempeñé personalmente el Mandato Especial Judicial con Representación del Registro de Información Catastral de Guatemala, para ejercer la procuración y diligencias judiciales que convengan a los intereses de la institución, y presentar un memorial evacuando la audiencia conferida de 48 horas para expresar los agravios que motivaron el Recurso de apelación presentado el veintiséis de julio del dos mil veintidós, ante el Juzgado de Primera Instancia de Trabajo y Previsión Social y de Familia del departamento de Chiquimula, dentro del Proceso No. 20006-2016-00330 Of.1, el día once de octubre de dos mil veintidós.

- Ejercí y desempeñé personalmente el Mandato Especial Judicial con Representación del Registro de Información Catastral de Guatemala, otorgado por la Dirección Ejecutiva Nacional, para ejercer la procuración y diligencias judiciales que convengan a los intereses de la institución, ante el Juzgado de Primera Instancia de Trabajo y Previsión Social y de Familia del departamento de Chiquimula, dentro del Proceso No. 20006-2016-00167 Of.1, el día catorce de octubre de dos mil veintidós.

- Ejercí y desempeñé personalmente el Mandato Especial Judicial con Representación del Registro de Información Catastral de Guatemala, otorgado por la Dirección Ejecutiva Nacional, para ejercer la procuración y diligencias judiciales que convengan a los intereses de la institución, ante el Juzgado de Primera Instancia de Trabajo y Previsión Social y de Familia del departamento de Chiquimula, dentro del

« 21ª Calle 10-58, zona 13 Aurora II, Guatemala, Centro América PBX: (502) 2462-8400 http://www.ric.gob.gt

Proceso No. 20006-2016-00185 Of.2, el día catorce de octubre de dos mil veintidós.

- Ejercí y desempeñé personalmente el Mandato Especial Judicial con Representación del Registro de Información Catastral de Guatemala, otorgado por la Dirección Ejecutiva Nacional, para ejercer la procuración y diligencias judiciales que convengan a los intereses de la institución, ante el Juzgado de Primera Instancia de Trabajo y Previsión Social y de Familia del departamento de Chiquimula, dentro del Proceso No. 20006-2016-00176 Of. 3, el día veintiuno de octubre de dos mil veintidós.

- Ejercí y desempeñé personalmente el Mandato Especial Judicial con Representación del Registro de Información Catastral de Guatemala, otorgado por la Dirección Ejecutiva Nacional, para ejercer la procuración y diligencias judiciales que convengan a los intereses de la institución, ante el Juzgado de Primera Instancia de Trabajo y Previsión Social y de Familia del departamento de Chiquimula, dentro del Proceso No. 20006-2016-00199 Of.3, el día veintiuno de octubre de dos mil veintidós.

- Ejercí y desempeñé personalmente el Mandato Especial Judicial con Representación del Registro de Información Catastral de Guatemala, otorgado por la Dirección Ejecutiva Nacional, para ejercer la procuración y diligencias judiciales que convengan a los intereses de la institución, y presentación del Recurso de Nulidad ante el Juzgado Pluripersonal de Primera Instancia de Trabajo y Previsión Social y de Familia del departamento de Zacapa, dentro del Proceso No. 19005-2015-00901 Of. 1, el día

« 21ª Calle 10-58, zona 13 Aurora II, Guatemala, Centro América PBX: (502) 2462-8400 http://www.ric.gob.gt

tres de octubre de dos mil veintidós.

- Ejercí y desempeñé personalmente el Mandato Especial Judicial con Representación del Registro de Información Catastral de Guatemala, otorgado por la Dirección Ejecutiva Nacional, para ejercer la procuración y diligencias judiciales que convengan a los intereses de la institución, y presentación del Recurso de Nulidad ante el Juzgado Pluripersonal de Primera Instancia de Trabajo y Previsión Social y de Familia del departamento de Zacapa, dentro del Proceso No. 19005-2015-00900 Of. 4, el día tres de octubre de dos mil veintidós.

- Ejercí y desempeñé personalmente el Mandato Especial Judicial con Representación del Registro de Información Catastral de Guatemala, que me fuera otorgado por la Dirección Ejecutiva Nacional, para interponer las acciones legales y absolver diligencias judiciales que convengan a los intereses de la institución, en audiencia de Junta Conciliatoria señalada por el Juzgado de Primera Instancia Civil y Económico Coactivo del departamento de Baja Verapaz, dentro del Proceso Incidente de Aplicación de Apremios No. 15004-2021-00310 Of. 2, día cinco de octubre de dos mil veintidós.

- Ejercí y desempeñé personalmente el Mandato Especial Judicial con Representación del Registro de Información Catastral de Guatemala, otorgado por la Dirección Ejecutiva Nacional, para ejercer la procuración y diligencias judiciales que convengan a los intereses de la institución, ante el Juzgado de Primera Instancia de Trabajo y Previsión Social y de Familia del

« 21ª Calle 10-58, zona 13 Aurora II, Guatemala, Centro América PBX: (502) 2462-8400 http://www.ric.gob.gt

departamento de Chiquimula, dentro del Proceso No. 20006-2016-00190 Of. 2, el día once de octubre de dos mil veintidós.

- Ejercí y desempeñé personalmente el Mandato Especial Judicial con Representación del Registro de Información Catastral de Guatemala, para ejercer la procuración y diligencias judiciales que convengan a los intereses de la institución, y presentar un memorial evacuando la audiencia conferida de 48 horas para expresar los agravios que motivaron el Recurso de apelación presentado el veintiséis de julio del dos mil veintidós, ante el Juzgado de Primera Instancia de Trabajo y Previsión Social y de Familia del departamento de Chiquimula, dentro del Proceso No. 20006-2016-00330 Of.1, el día once de octubre de dos mil veintidós.

- Ejercí y desempeñé personalmente el Mandato Especial Judicial con Representación del Registro de Información Catastral de Guatemala, otorgado por la Dirección Ejecutiva Nacional, para ejercer la procuración y diligencias judiciales que convengan a los intereses de la institución, ante el Juzgado de Primera Instancia de Trabajo y Previsión Social y de Familia del departamento de Chiquimula, dentro del Proceso No. 20006-2016-00167 Of.1, el día catorce de octubre de dos mil veintidós.

- Ejercí y desempeñé personalmente el Mandato Especial Judicial con Representación del Registro de Información Catastral de Guatemala, otorgado por la Dirección Ejecutiva Nacional, para ejercer la procuración y diligencias judiciales que convengan a los intereses de la institución,

« 21ª Calle 10-58, zona 13 Aurora II, Guatemala, Centro América PBX: (502) 2462-8400 http://www.ric.gob.gt

	ante el Juzgado de Primera Instancia de Trabajo y Previsión Social y de Familia del departamento de Chiquimula, dentro del Proceso No. 20006-2016-00185 Of.2, el día catorce de octubre de dos mil veintidós. - Ejercí y desempeñé personalmente el Mandato Especial Judicial con Representación del Registro de Información Catastral de Guatemala, otorgado por la Dirección Ejecutiva Nacional, para ejercer la procuración y diligencias judiciales que convengan a los intereses de la institución, ante el Juzgado de Primera Instancia de Trabajo y Previsión Social y de Familia del departamento de Chiquimula, dentro del Proceso No. 20006-2016-00176 Of. 3, el día veintiuno de octubre de dos mil veintidós. - Ejercí y desempeñé personalmente el Mandato Especial Judicial con Representación del Registro de Información Catastral de Guatemala, otorgado por la Dirección Ejecutiva Nacional, para ejercer la procuración y diligencias judiciales que convengan a los intereses de la institución, ante el Juzgado de Primera Instancia de Trabajo y Previsión Social y de Familia del departamento de Chiquimula, dentro del Proceso No. 20006-2016-00199 Of.3, el día veintiuno de octubre de dos mil veintidós. Ejercí y desempeñé personalmente el Mandato Especial Judicial con Representación del Registro de Información Catastral de Guatemala, otorgado por la Dirección Ejecutiva Nacional, para ejercer la procuración y diligencias judiciales que convengan a los intereses de la institución, ante el Juzgado de Primera Instancia de Trabajo y Previsión Social y de Familia del departamento de Chiquimula, dentro del

« 21ª Calle 10-58, zona 13 Aurora II, Guatemala, Centro América PBX: (502) 2462-8400 http://www.ric.gob.gt

Proceso No. 20006-2015-00340 Of.2, el día tres de noviembre de dos mil veintidós.

- Ejercí y desempeñé personalmente el Mandato Especial Judicial con Representación del Registro de Información Catastral de Guatemala, otorgado por la Dirección Ejecutiva Nacional, para ejercer la procuración y diligencias judiciales que convengan a los intereses de la institución, ante el Juzgado de Primera Instancia de Trabajo y Previsión Social y de Familia del departamento de Chiquimula, dentro del Proceso No. 20006-2016-00190 Of. 2, el día tres de noviembre de dos mil veintidós.

- Ejercí y desempeñé personalmente el Mandato Especial Judicial con Representación del Registro de Información Catastral de Guatemala, otorgado por la Dirección Ejecutiva Nacional, para ejercer la procuración y diligencias judiciales que convengan a los intereses de la institución, ante el Juzgado de Primera Instancia de Trabajo y Previsión Social y de Familia del departamento de Chiquimula, dentro del Proceso No. 20006-2017-00018 Of.1, el día tres de noviembre de dos mil veintidós.

- Ejercí y desempeñé personalmente el Mandato Especial Judicial con Representación del Registro de Información Catastral de Guatemala, otorgado por la Dirección Ejecutiva Nacional, para ejercer la procuración y diligencias judiciales que convengan a los intereses de la institución, ante el Juzgado de Primera Instancia de Trabajo y Previsión Social y de Familia del departamento de Chiquimula, dentro del Proceso No. 20006-2016-00191 Of.1, el día tres de noviembre de dos mil veintidós.

« 21ª Calle 10-58, zona 13 Aurora II, Guatemala, Centro América PBX: (502) 2462-8400 http://www.ric.gob.gt

- Ejercí y desempeñé personalmente el Mandato Especial Judicial con Representación del Registro de Información Catastral de Guatemala, otorgado por la Dirección Ejecutiva Nacional, para ejercer la procuración y diligencias judiciales que convengan a los intereses de la institución, ante el Juzgado de Primera Instancia de Trabajo y Previsión Social y de Familia, Salamá, Baja Verapaz, y presenté de memorial evacuando audiencia de vista señalada en la Sala Regional Mixta de la Corte de Apelaciones de Cobán, Alta Verapaz, dentro del Proceso No. 15004-2021-00310 Of. 2, el día cuatro de noviembre de dos mil veintidós.

- Ejercí y desempeñé personalmente el Mandato Especial Judicial con Representación del Registro de Información Catastral de Guatemala, otorgado por la Dirección Ejecutiva Nacional, para ejercer la procuración y diligencias judiciales que convengan a los intereses de la institución, y presenté memorial interponiendo Recurso de Apelación contra la sentencia de fecha veintinueve de octubre del dos mil veintiuno, ante el Juzgado de Primera Instancia de Trabajo y Previsión Social y de Familia del departamento de Chiquimula, dentro del Proceso No. 20006-2016-00208 Of.1, el día ocho de noviembre de dos mil veintidós.

- Ejercí y desempeñé personalmente el Mandato Especial Judicial con Representación del Registro de Información Catastral de Guatemala, otorgado por la Dirección Ejecutiva Nacional, para ejercer la procuración y diligencias judiciales que

« 21ª Calle 10-58, zona 13 Aurora II, Guatemala, Centro América PBX: (502) 2462-8400 http://www.ric.gob.gt

convengan a los intereses de la institución, ante el Juzgado Pluripersonal de Primera Instancia de Trabajo y Previsión Social y de Familia del departamento de Zacapa, dentro del Proceso No. 19005-2015-00904 Of. 6, el día nueve de noviembre de dos mil veintidós.

- Ejercí y desempeñé personalmente el Mandato Especial Judicial con Representación del Registro de Información Catastral de Guatemala, otorgado por la Dirección Ejecutiva Nacional, para ejercer la procuración y diligencias judiciales que convengan a los intereses de la institución, ante el Juzgado de Primera Instancia de Trabajo y Previsión Social y de Familia, Salamá, Baja Verapaz dentro del Proceso No. 15004-2020-00328 Of. 3, el día diez de noviembre de dos mil veintidós.

- Ejercí y desempeñé personalmente el Mandato Especial Judicial con Representación del Registro de Información Catastral de Guatemala, que me fuera otorgado por la Dirección Ejecutiva Nacional, para ejercer la procuración y diligencias judiciales que convengan a los intereses de la institución, ante el Juzgado de Primera Instancia de Trabajo y Previsión Social y de Familia del departamento de Chiquimula, dentro del Proceso No. 20006-2015-00343 Of.2, el día dieciséis de noviembre de dos mil veintidós.

- Ejercí y desempeñé personalmente el Mandato Especial Judicial con Representación del Registro de Información Catastral de Guatemala, que me fuera otorgado por la Dirección Ejecutiva Nacional, para ejercer la procuración y

« 21ª Calle 10-58, zona 13 Aurora II, Guatemala, Centro América PBX: (502) 2462-8400 http://www.ric.gob.gt

	diligencias judiciales que convengan a los intereses de la institución, ante el Juzgado de Primera Instancia de Trabajo y Previsión Social y de Familia del departamento de Chiquimula, dentro del Proceso No. 20006-2017-00018 Of.1, el día dieciséis de noviembre de dos mil veintidós. - Ejercí y desempeñé personalmente el Mandato Especial Judicial con Representación del Registro de Información Catastral de Guatemala, otorgado por la Dirección Ejecutiva Nacional, para ejercer la procuración y diligencias judiciales que convengan a los intereses de la institución, ante el Juzgado Pluripersonal de Primera Instancia de Trabajo y Previsión Social, Puerto Barrios, Izabal, dentro del Proceso No. 18016-2016-00344 Of.1, el día dieciocho de noviembre de dos mil veintidós. - Ejercí y desempeñé personalmente el Mandato Especial Judicial con Representación del Registro de Información Catastral de Guatemala, que me fuera otorgado por la Dirección Ejecutiva Nacional, para ejercer la procuración y diligencias judiciales que convengan a los intereses de la institución, ante el Juzgado de Primera Instancia de Trabajo y Previsión Social y de Familia del departamento de Chiquimula, dentro del Proceso No. 20006-2016-00167 Of.1, el día veintiuno de noviembre de dos mil veintidós. - Ejercí y desempeñé personalmente el Mandato Especial Judicial con Representación del Registro de Información

	Catastral de Guatemala, otorgado por la Dirección Ejecutiva Nacional, para ejercer la procuración y diligencias judiciales que convengan a los intereses de la institución, y presentar un memorial evacuando audiencia de cuarenta y ocho horas, otorgadas para exponer los motivos que compulsaron a interponer el recurso de Apelación en contra de la Resolución de fecha veinte de agosto del año dos mil veintiuno, en la Sala Mixta de la Corte de Apelaciones del departamento de Chiquimula, dentro del Proceso No. 20006-2016-00190 Of. 3, el día veintitrés de noviembre de dos mil veintidós. - Ejercí y desempeñé personalmente el Mandato Especial Judicial con Representación del Registro de Información Catastral de Guatemala, otorgado por la Dirección Ejecutiva Nacional, para ejercer la procuración y diligencias judiciales que convengan a los intereses de la institución, ante el Juzgado de Primera Instancia de Trabajo y Previsión Social y de Familia del departamento de Chiquimula, dentro del Proceso No. 20006-2016-00190 Of. 2, el día uno de diciembre de dos mil veintidós. - Ejercí y desempeñé personalmente el Mandato Especial Judicial con Representación del Registro de Información Catastral de Guatemala, otorgado por la Dirección Ejecutiva Nacional, para ejercer la procuración y diligencias judiciales que convengan a los intereses de la institución, ante el Juzgado de Primera Instancia de Trabajo y Previsión Social y de Familia del departamento de Chiquimula, dentro del Proceso No. 20006-2016-00330 Of.1, el día uno de diciembre de dos mil veintidós.

« 21ª Calle 10-58, zona 13 Aurora II, Guatemala, Centro América PBX: (502) 2462-8400 http://www.ric.gob.gt

- Ejercí y desempeñé personalmente el Mandato Especial Judicial con Representación del Registro de Información Catastral de Guatemala, otorgado por la Dirección Ejecutiva Nacional, para ejercer la procuración y diligencias judiciales que convengan a los intereses de la institución, ante el Juzgado de Primera Instancia de Trabajo y Previsión Social y de Familia del departamento de Chiquimula, dentro del Proceso No. 20006-2016-00167 Of.1, el día uno de diciembre de dos mil veintidós.

- Ejercí y desempeñé personalmente el Mandato Especial Judicial con Representación del Registro de Información Catastral de Guatemala, otorgado por la Dirección Ejecutiva Nacional, para ejercer la procuración y diligencias judiciales que convengan a los intereses de la institución, ante el Juzgado de Primera Instancia de Trabajo y Previsión Social y de Familia del departamento de Chiquimula, dentro del Proceso No. 20006-2016-00185 Of. 2, el día uno de diciembre de dos mil veintidós.

- Ejercí y desempeñé personalmente el Mandato Especial Judicial con Representación del Registro de Información Catastral de Guatemala, otorgado por la Dirección Ejecutiva Nacional, para ejercer la procuración y diligencias judiciales que convengan a los intereses de la institución, ante el Juzgado Pluripersonal de Primera Instancia de Trabajo y Previsión Social y de Familia del departamento de Zacapa, dentro del Proceso No. 19005-2015-00901 Of. 1, el día dos de diciembre de dos mil veintidós.

« 21ª Calle 10-58, zona 13 Aurora II, Guatemala, Centro América PBX: (502) 2462-8400 http://www.ric.gob.gt

- Ejercí y desempeñé personalmente el Mandato Especial Judicial con Representación del Registro de Información Catastral de Guatemala, otorgado por la Dirección Ejecutiva Nacional, para ejercer la procuración y diligencias judiciales que convengan a los intereses de la institución, ante el Juzgado Pluripersonal de Primera Instancia de Trabajo y Previsión Social y de Familia del departamento de Zacapa, dentro del Proceso No. 19005-2015-00900 Of. 4, el día dos de diciembre de dos mil veintidós.

- Ejercí y desempeñé personalmente el Mandato Especial Judicial con Representación del Registro de Información Catastral de Guatemala, otorgado por la Dirección Ejecutiva Nacional, para ejercer la procuración y diligencias judiciales que convengan a los intereses de la institución, ante Juzgado de Primera Instancia de Trabajo y Previsión Social y de Familia, Salamá, Baja Verapaz dentro del Proceso No. 15004-2021-00310 Of. 2, el día cinco de diciembre de dos mil veintidós.

- Ejercí y desempeñé personalmente el Mandato Especial Judicial con Representación del Registro de Información Catastral de Guatemala, otorgado por la Dirección Ejecutiva Nacional, para ejercer la procuración y diligencias judiciales que convengan a los intereses de la institución, ante la Sala Regional Mixta de la Corte de Apelaciones de Jalapa, dentro del Proceso No. 20006-2016-00176 Of. 3, el día seis de diciembre de dos mil veintidós.

- Ejercí y desempeñé personalmente el Mandato Especial Judicial con Representación del Registro de Información Catastral de Guatemala, otorgado por la

	Dirección Ejecutiva Nacional, para ejercer la procuración y diligencias judiciales que convengan a los intereses de la institución, ante la Sala Regional Mixta de la Corte de Apelaciones de Jalapa, dentro del Proceso No. 20006-2016-00199 Of.3, el día seis de diciembre de dos mil veintidós.
e. Asistir a reuniones de trabajo, internas o externas, presenciales o virtuales, que se vinculen con las actividades del RIC.	Durante la vigencia de este contrato, no se realizó esta actividad.
FIRMA: VICTOR HUGO CORDON VARGAS LICENCIADO EN CIENCIAS JURÍDICAS Y SOCIALES, ABOGADO Y NOTARIO ASESOR JURÍDICO EXTERNO	**Vo. Bo.:** Licenciado Luis Mario González Alvarez Encargado de Asesoría Jurídica Registro de Información Catastral de Guatemala

Aprobado:
Lic. Jorge Mario Ramos Galindo
Coordinador de Recursos Humanos
Coordinador de Recursos Humanos
REGISTRO DE INFORMACIÓN CATASTRAL DE GUATEMALA

REGISTRO DE INFORMACIÓN CATASTRAL
Construyendo la seguridad jurídica de la tierra

Zacapa, 30 de diciembre del 2022

Licenciado
Jorge Mario Ramos Galindo
Coordinador de Recursos Humanos
Registro de Información Catastral de Guatemala
Presente.

Estimado Lic. Ramos:

Me es grato dirigirme a usted con el propósito de extender la presente **CARTA DE ACEPTACIÓN** del resultado final de la prestación del servicio contratado.

En virtud del párrafo anterior me permito informar que, según el plazo de Vigencia del Contrato No. **RIC-R-029-112-2022** del contratista: **VICTOR HUGO CORDÓN VARGAS,** quien prestó sus Servicios **Profesionales.** Recibí a entera satisfacción los Servicios o Productos establecidos en dicho contrato, por lo tanto, confirmo el cumplimiento de las actividades asignadas en su contratación.

Sin otro particular me suscribo de usted.

Atentamente.

ASESORÍA JURÍDICA
Licenciado
Jorge Mario González Alvarez
Encargado de Asesoría Jurídica
Registro de Información Catastral de Guatemala

REGISTRO DE INFORMACIÓN CATASTRAL
Construyendo la seguridad jurídica de la tierra

Zacapa, 30 de diciembre del 2022

Licenciado
Jorge Mario Ramos Galindo
Coordinador de Recursos Humanos
Registro de Información Catastral de Guatemala
Presente.

Estimado Lic. Ramos:

Me es grato dirigirme a usted con el propósito de extender la presente **CARTA DE ACEPTACIÓN** del resultado final de la prestación del servicio contratado.

En virtud del párrafo anterior me permito informar que, según el plazo de Vigencia del Contrato No. **RIC-R-029-112-2022** del contratista: **VICTOR HUGO CORDÓN VARGAS** quien prestó sus Servicios **Profesionales.** Recibí a entera satisfacción los Servicios o Productos establecidos en dicho contrato, por lo tanto confirmo el cumplimiento de las actividades asignadas en su contratación.

Sin embargo, se hace la aclaración que no se efectuaron algunas actividades establecidas en los términos de referencia, por no ser requeridas en el cumplimiento de las mismas.

Sin otro particular me suscribo de usted.

Atentamente.

ASESORÍA JURÍDICA
RIC
Licenciado
Jorge Mario González Alvarez
Encargado de Asesoría Jurídica
Registro de Información Catastral de Guatemala