REGISTRO DE INFORMACIÓN CATASTRAL
RIC
Construyendo la seguridad jurídica de la tierra

REGISTRO DE INFORMACIÓN CATASTRAL DE GUATEMALA
INFORME MENSUAL DE ACTIVIDADES

RENGLÓN PRESUPUESTARIO 029 "OTRAS REMUNERACIONES DEL PERSONAL TEMPORAL"	
Nombre del Contratista: CARLOS ROBERTO MONZÓN GONZÁLEZ	**No. De Contrato:** RIC-R-O29-013-2023
Nombre del Servicio: PROFESIONAL EN INVESTIGACIÓN Y ANÁLISIS DE CONTENIDO DE NOTICIAS NACIONALES E INTERNACIONALES RELACIONADAS CON EL CATASTRO	**Dirección Municipal, Gerencia, Coordinación o Unidad:** UNIDAD DE RELACIONES PÚBLICAS
Proyecto: REGISTRO DE INFORMACIÓN CATASTRAL DE GUATEMALA –RIC-	**Informe correspondiente al mes de:** MARZO 2023

1) **Monitorear medios de comunicación digitales e impresos a nivel global buscando temas relacionados a catastro.**

   a. Realicé el monitoreo de los medios de comunicación digitales e impresos a nivel nacional e internacional con la finalidad de recabar información útil relacionada con el catastro

   b. Investigué las páginas web de gobiernos e instituciones relacionadas con el catastro.

   c. Clasifiqué la información para determinar los procedimientos catastrales que llevan en otros países.

   d. Investigué documentos en línea y las noticias más relevantes en los eventos nacionales que se relacionaron con el catastro. En la indagación se encuentran tesis, artículos y noticias.

2) **Asistir a reuniones relevantes para el óptimo ejercicio de sus obligaciones contractuales.**

   a. Sostuve reuniones permanentes para informar sobre el proceso de investigación con el encargado de Relaciones Públicas en el marco de mis funciones.

   b. Atendí las actividades públicas que el Registro de Información Catastral de Guatemala me solicitó por instrucciones del encargado de Relaciones Públicas.

« 21ª Calle 10-58, zona 13 Aurora II, Guatemala, Centro América PBX: (502) 2462-8400 http://www.ric.gob.gt

c. Asistí a las actividades y eventos presenciales que se programan en la oficina de Relaciones Públicas.

3) Identificar tema relacionado a catastro para proyectar investigaciones

a. Identifiqué temas relevantes al manejo catastral en la República de Costa Rica para hacer comparativos útiles con el manejo catastral del Registro de Información Catastral de Guatemala.

b. Clasifiqué la información catastral obtenida para su posterior sistematización y en caso

lo requiera la Dirección Ejecutiva Nacional, presentar los informes circunstanciados de los temas ya ordenados de la información catastral.

c. Identifiqué nuevos temas de Investigación para el conocimiento de la actividad catastral a nivel global.

4) Y otras actividades afines asignadas por la coordinación de Relaciones Públicas

a. Asistí a actividades internas relacionadas con la información catastral dentro y afuera de las oficinas centrales del RIC.

b. Asistí a reuniones con el Encargado de la Unidad de Relaciones Públicas del RIC para obtener información de utilidad catastral.

FIRMA:	**Vo.Bo.**
CARLOS ROBERTO MONZÓN GONZÁLEZ Sociólogo Profesional en investigación y análisis de contenido de noticias nacionales e internacionales relacionadas con el catastro	Lic. Guilmar Ernesto Bobadilla Rodríguez Encargado de Relaciones Públicas

« 21ª Calle 10-58, zona 13 Aurora II, Guatemala, Centro América PBX: (502) 2462-8400 http://www.ric.gob.gt

ANEXOS INFORME MARZO 2023

1) MONITOREAR MEDIOS DE COMUNICACIÓN DIGITALES E IMPRESOS A NIVEL GLOBAL BUSCANDO TEMAS RELACIONADOS A CATASTRO.

NOTICIAS DEL CATASTRO EN COSTA RICA:

FUENTE: https://www.unacomunica.una.ac.cr/index.php/marzo-2023/4491-topografia-catastro-y-geodesia-cinco-decadas-de-logros-y-desafios

TEMA: Historia de los estudios universitarios del catastro en Costa Rica

Laura Ortiz Cubero

Publicado el: 20 marzo 2023

Visto: 308

Escuela de Topografía, Catastro y Geodesia: cinco décadas de logros y desafíos

El 23 de diciembre de 1972 a las 12:35 de la madrugada, un terremoto de 6,2 grados destruía la capital de Nicaragua. Para esa época el gobierno de la República Alemana quería instalar en ese país, un centro de formación docente de alta calidad para profesionales de Centroamérica en las áreas de topografía y catastro. Ante aquella catástrofe, los alemanes voltearon sus ojos al país vecino, y encontraron una universidad incipiente que les recibió con las puertas abiertas.

Así describe el académico Alexander González, la creación, en 1973, de la Escuela de Topografía Catastro y Geodesia en la Universidad Nacional (ETCG-UNA). En ese momento, la titulación otorgada por era un diplomado en Topografía y Catastro, que tuvo su primera generación en agosto de 1974. Con miras a elevar el nivel de preparación académica, en 1977 se plantea la apertura de un programa para otorgar el grado de bachillerato con la titulación de Ingeniería en Topografía y Catastro, iniciando dicho programa en marzo de 1978.

Después de una reestructuración del plan de Estudios, se comienza a ofertar en 1985 el programa de Licenciatura en Topografía y Geodesia, manteniendo la salida lateral de Técnico en Topografía y Catastro con el pregrado de diplomado hasta el 2002 y el grado de bachillerato vigente en la actualidad. La carrera fue acreditada por parte del Sistema Nacional de Acreditación de la Educación Superior (SINAES), por primera vez en 2005 y continúa vigente.

"Los graduados de las primeras promociones regresaban a ejercer a sus países, posteriormente, la ETCG-UNA tomó el reto de formar un ingeniero topógrafo y geodesta. Gracias a esta formación y a los proyectos de investigación y extensión que se desarrollaron, se consolidó el catastro en Costa Rica, que es hoy un sistema oficializado que se utiliza como herramienta para la seguridad jurídica y el control de territorio. Asimismo, se modernizó la cartografía oficial del país, en un esfuerzo desarrollado por la ETCG-UNA en conjunto con las organizaciones del estado responsables de estos campos", detalló González, en la ceremonia de celebración del 50 aniversario realizada el pasado 12 de marzo.

Cinco décadas después de su fundación, la ETCG-UNA asume nuevos retos. "Debemos ofrecer una carrera innovadora, competente e integral. Un profesional con capacidades blandas, que compita en el mercado laboral, que no se estanque a trabajar en el país, sino que abra su mente para hacer trabajos en la región", dijo Gabriela Cordero Gamboa, directora de la ETCG-UNA.

Para la académica, se deben establecer alianzas, con instituciones tanto públicas como privadas desde una perspectiva científica del conocimiento, enmarcada en la innovación tecnológica que muchos de los empresarios buscan actualmente en el mercado laboral, y que la unidad académica debido a ser una universidad pública carece de esos recursos". Para Esteban Picado, decano de la Facultad de Ciencias Exactas y Naturales, afirmó el gran valor de la ETCG-UNA y su compromiso con el desarrollo sostenible y mejorara de la calidad de vida, huella en infraestructura y planificación urbana.

"La topografía, el catastro y la geodesia son indispensables para la gestión del territorio, han sabido adaptarse a los desafíos y necesidades del mercado. En la actualidad los desafíos se enmarcan en el uso de nuevas tecnologías, fortalecer la colaboración interdisciplinaria, la actualización curricular, apoyo a la investigación, fomento del emprendimiento y el contacto con egresados y empleadores".

« 21ª Calle 10-58, zona 13 Aurora II, Guatemala, Centro América PBX: (502) 2462-8400 http://www.ric.gob.gt

NOTICIA DEL ISNTITUO DE VIVIENDA Y URBANISMO DE COSTA RICA
Fuente:https://www.invu.go.cr/noticias?p_p_id=141_INSTANCE_huHzRDvGhvxu&p_p_lifecycle=0&p_p_state=normal&p_p_mode=view&p_p_col_id=column-2&p_r_p_564233524_resetCur=true&p_r_p_564233524_tag=2023
Levantamiento Registral garantizará seguridad jurídica para el país

Iniciativa permitirá conocer realidad geoespacial y jurídica de los distritos del país.

- Proyecto de Levantamiento Catastral ya dio inicio y el plan es concluir en el 2024 con un total de 239 distritos analizados.

El lugar donde usted y yo vivimos está - por llamarlo de algún modo- inventariado o registrado de forma técnica donde se obtiene información territorial y legal de todos los predios del territorio nacional.

Es decir, un catastro es la representación y descripción gráfica, numérica, literal y estadística de todas las tierras comprendidas en el territorio nacional.

El catastro es de interés público y sirve para fines jurídicos, económicos, fiscales, administrativos y a todos aquellos entes que determinen las leyes y sus reglamentos.

En Costa Rica la entidad encargada de estos temas corresponden al Registro Nacional y tiene a cargo funciones como :

- El Registro inmobiliario, el levantamiento catastral donde se hacen labores técnico jurídicas para garantizar una correcta formación de un mapa catastral,
- El desarrollo del mapa catastral: que es la representación gráfica donde muestra la ubicación identidad y linderos oficiales de los inmuebles.
- Y por último el proceso de registración, que es básicamente un proceso administrativo que contiene la actividad calificadora del contenido de los documentos presentados al Registro Inmobiliario y la confrontación con la información inmobiliaria y su inscripción en un asiento definitivo para su divulgación frente a terceros.

Entre los beneficios de un mapa Catastral están :

- Se fortalece la seguridad jurídica.
- Se da una adecuada gestión del ordenamiento territorial.
- Se protege al ambiente debido a la identificación de áreas silvestres y protegidas.
- Se tiene claridad de las zonas para desarrollar futuros proyectos municipales.
- Se planifica adecuadamente el desarrollo del territorio gracias a planes reguladores mucho más detallados y acertados entre otros.

De allí que el Registro Nacional desarrollará el Proyecto de Levantamiento Catastral para completar el Territorio Nacional cuyo objetivo será la creación de un mapa catastral de 239 distritos, aplicando los criterios establecidos por el Registro Inmobiliario (RI).

Este proyecto consta de 6 grandes etapas como la recopilación de antecedentes, el procesamiento de los insumos recopilados, la información básica y preliminar, la verificación en campo, la conformación del mapa y por último la exposición pública.

« 21ª Calle 10-58, zona 13 Aurora II, Guatemala, Centro América PBX: (502) 2462-8400 http://www.ric.gob.gt

De acuerdo con el ingeniero Johan Mena de la Unidad de Fondos de Inversión en Bienes Inmuebles (UFIBI), este proyecto será de gran apoyo en las labores diarias de la Institución puesto que brindará certeza al momento de corroborar los planos catastrados de las propiedades en las distintas zonas del país.

En esta edición de Proyección INVU la abogada Alicia Borja de la Junta Directiva del INVU y Alejandra Madrigal del Registro Nacional explicaron sobre este proyecto y sus alcances.

En su intervención, la abogada Borja explicó que antes de 1998 únicamente se utilizaba el asiento registral para una propiedad (es decir el número de finca por medio de una escritura pública), pero ahora se exige que todo movimiento debe tener un plano catastral para su corroboración.

La funcionaria Alejandra Madrigal del Registro Nacional indicó que es importante realizar este levantamiento porque "implica desarrollo y crecimiento para el país. El catastro es la representación gráfica del país que nos da seguridad jurídica."

Explicó también que se busca formar un mapa catastral que represente todas las propiedades del territorio nacional. "Queremos un mapa catastral que gráficamente incluya todas las propiedades, esto además de fortalecer la seguridad jurídica y se podrá monitorear la información a nivel egístrales y catastral que ayudará a procesos internos de registro, así como insumo para proyectos a nivel ambiental y de desarrollo económico.

Además, Borja apoyó el criterio del ingeniero Mena dado que para el INVU "es importante tener un mapa catastral que sirva de insumo a los gobiernos locales para posteriormente desarrollar planes reguladores que generen bienestar real para los ciudadanos. Con el desarrollo de estos mapas se generan datos importantes para que los municipios puedan hacer sus análisis".

Asimismo, concluyó su participación haciendo un llamado a que todas las municipalidades e instituciones involucradas puedan aportar información en lo que ella denominó un proyecto de ganar-ganar. "A nosotros como INVU nos garantizará que todos los bienes que están a nombre de la Institución estén registrados" e hizo hincapié en que estas propiedades no son de la Institución: " estos bienes son de todos los costarricenses".

Proyecto de Levantamiento Catastral para completar el Territorio Nacional

2) ASISTIR A REUNIONES RELEVANTES PARA EL ÓPTIMO EJERCICIO DE SUS OBLIGACIONES CONTRACTUALES.

Trabajo presencial:

Reuniones semanales con el Encargado de Relaciones Públicas*

LUNES	MARTES	MIERCOLES* De 8:30 a 13:00	JUEVES	VIERNES
		01	02	03
06	07	08	09	10
13	14	15	16	17
20	21	22	23	24
27	28	29	30	31

3) IDENTIFICAR TEMA RELACIONADO A CATASTRO PARA PROYECTAR INVESTIGACIONES.

EL DESARROLLO DE UN CATASTRO MUNICIPAL
artículo científico
Chaverrí Roig, Martín
https://hdl.handle.net/10669/24518
http://revistas.ucr.ac.cr/index.php/ingenieria/article/view/771610.15517/ring.v8i1-2.7716
La municipalidad está constituida por el conjunto de vecinos residentes en un mismo cantón que promueven y administran sus propios intereses por medio del gobierno municipal (Código municipal, art 1). Para ello, el órgano administrativo debe conocer su área geográfica, la propiedad, su uso, nombre y direcciones de sus habitantes. Esto es función del catastro representación grafica de la propiedad inmobiliaria del cantón en cartas parcelarias y bancos de datos con toda la información necesaria, física, jurídica y personal sobre la propiedad, los contribuyentes, los servicios y vías de comunicación. Se hace aquí la propuesta de hacer este trabajo por medio de la empresa privada, para obtener resultados más rápidamente y se dan las bases técnicas para la realización de este proyecto.

Colecciones, Revista de Ingeniería de la Universidad de Costa Rica

4) Y OTRAS ACTIVIDADES AFINES ASIGNADAS POR LA COORDINACIÓN DE RELACIONES PÚBLICAS.

- Apoyo para la sesión fotográfica en las reuniones del Consejo Directivo

- Asistencia a eventos programados por la Gerencia de Recursos Humanos



« 21ª Calle 10-58, zona 13 Aurora II, Guatemala, Centro América PBX: (502) 2462-8400 http://www.ric.gob.gt

REGISTRO DE INFORMACIÓN CATASTRAL
Construyendo la seguridad jurídica de la tierra

REGISTRO DE INFORMACIÓN CATASTRAL DE GUATEMALA
INFORME MENSUAL DE ACTIVIDADES

RENGLÓN PRESUPUESTARIO 029 "OTRAS REMUNERACIONES DEL PERSONAL TEMPORAL"	
Nombre del Contratista: Ana Cecilia Palma Urzúa	**No. De Contrato:** RIC-R-029-014-2023
Nombre del Servicio: Servicios Técnicos de Apoyo para el Desarrollo de Estrategias y Campañas Publicitarias y Análisis de las Métricas de las Publicaciones Orgánicas en las Redes Sociales	**Dirección Municipal, Gerencia, Coordinación o Unidad:** Unidad de Relaciones Públicas
Proyecto: Registro de Información Catastral de Guatemala	**Informe correspondiente al mes de:** Marzo 2023

1. Se sostuvieron diferentes reuniones con el Encargado de Relaciones Públicas y personeros.
2. Se apoyó técnicamente a la Unidad de Relaciones Púbicas en la actividad de celebración del Día de La Mujer.
3. Se apoyó técnicamente a la Unidad de Relaciones Públicas en la planificación y publicación en redes sobre efemérides.
4. Se apoyó técnicamente a la Unidad de Relaciones Públicas en la publicación en redes de noticias relevantes de actividades de capacitación de Escat, actividades de la Dirección Municipal de Sacatepéquez -Escuintla y actividades de otras ventanillas municipales en general.
5. Se presentó al jefe de Relaciones Públicas el análisis de las métricas de las publicaciones orgánicas en las redes sociales.
   Acciones de Página - Visitas de Página - Me gusta de Página
   - Alcance de Publicación - Interacción. - Videos y Seguidores

FIRMA:_____ Ana Cecilia Palma Urzúa Servicios Técnicos de Apoyo para el Desarrollo de Estrategias y Campañas Publicitarias y Análisis de las Métricas de las Publicaciones Orgánicas en las Redes Sociales	**Vo.Bo.:**_____ Lic. Guilmar Ernesto Bobadilla Encargado de Relaciones Publicas

REGISTRO DE INFORMACIÓN CATASTRAL
Construyendo la seguridad jurídica de la tierra

ANEXOS ACTIVIDAD 1

REUNIONES RELEVANTES PARA EL ÓPTIMO EJERCICIO DE OBLIGACIONES CONTRACTUALES EN EL MES DE MARZO 2023

SEMANA	FECHA	HORA
DEL 01 AL 05	Viernes 03/03/2023	De 9:00 a 10:00
DEL 06 AL 12	Viernes 10/03/2023	De 10:00 a 11:00
DEL 13 AL 19	Viernes 17/03/2023	De 9:00 a 10:00
DEL 20 AL 26	Viernes 24/03/2023	De 08:00 a 09:00
DEL 27 AL 31	Lunes 27/03/2023	De 10:00 a 11:00

ANEXOS ACTIVIDAD 2







ANEXOS ACTIVIDAD 3



ANEXOS ACTIVIDAD 4

Registro de Información Catastral de Guatemala
Publicado por Registro Catastral de Guatemala · 9 de marzo a las 13:45 ·

El Director Ejecutivo Nacional del RIC Ingeniero Agrónomo Axcel de León dió formal posesión al Ingeniero Agrónomo Sergio José Roberto Domínguez Barco como Representante Titular y al Ingeniero Forestal Enrique Octavio Barahona Pereira como Representante Suplente del Colegio de Ingenieros Agrónomos ante el Consejo Directivo del Registro de Información Catastral de Guatemala - RIC.

A LA
VANGUARDIA
DE LA
TECNOLOGÍA
REALIZA TUS PAGOS DEL RIC EN LÍNEA
1
2
3
4
Cualquier consulta comunícate a:
ventanilla@ric.gob.gt

ANEXOS ACTIVIDAD 5

Alcance
Compara el alcance de este periodo con el anterior.

Consulta más información sobre el rendimiento de tu contenido

Alcance de la página de Facebook ⓘ

14.056 ↓ 73,2%

Resultados

Exportar

Alcance de la página de Facebook

14.056 ↑ 13.2%

Visitas a la página de Facebook

4.137 ↑ 4.5%

REGISTRO DE INFORMACIÓN CATASTRAL
Construyendo la seguridad jurídica de la tierra

REGISTRO DE INFORMACIÓN CATASTRAL DE GUATEMALA
INFORME MENSUAL DE ACTIVIDADES

RENGLÓN PRESUPUESTARIO 029 "OTRAS REMUNERACIONES DEL PERSONAL TEMPORAL"	
Nombre del Contratista: Sofía Betzabé Aguilar Santos	**No. De Contrato:** RIC-R-029-015-2023
Nombre del Servicio: Servicios técnicos de apoyo para la identificación y gestión de proyectos catastrales	**Dirección Municipal, Gerencia, Coordinación o Unidad:** Gerencia de Programas y Proyectos
Proyecto: Registro de Información Catastral de Guatemala	**Informe correspondiente al mes de:** Marzo 2023

1. Se apoyó en la planificación mensual, puntualizando las actividades en la Gerencia de Programas y Proyectos del Registro de Información Catastral RIC.
2. Se apoyó con la recepción de correo electrónico por parte del Ingeniero Héctor Mérida para establecer el formato final del "Diagnóstico de Necesidades Institucionales" que se realizarán a las diferentes gerencias del RIC.
3. Se apoyó en una reunión con el personal del Registro de Agrimensores, para el llenado del formulario de "Diagnóstico de Necesidades Institucionales" de manera física.
4. Se apoyó con el envío del formulario "Diagnóstico de Necesidades Institucionales" a través del correo institucional al ingeniero Gerardo González (encargado del Registro de Agrimensores), para su constancia.
    - Se apoyó con la recepción del formulario con las respectivas respuestas por parte del Ingeniero González, a través del correo institucional, para su archivo digital.
5. Se apoyó con el envío del formulario "Diagnóstico de Necesidades Institucionales" a través del correo institucional a la Licenciada Beatríz Contreras, para su constancia.
    - Se apoyó con la recepción del formulario con las respectivas respuestas por parte de la licenciada Contreras, a través del correo institucional, para su archivo digital.
6. Se apoyó con el envío del formulario "Diagnóstico de Necesidades Institucionales" a través del correo institucional a la Asistente Secretarial Gabriela Posadas, para su constancia.

« 21ª Calle 10-58, zona 13 Aurora II, Guatemala, Centro América PBX: (502) 2462-8400 http://www.ric.gob.gt

- Se apoyó con la recepción del formulario con las respectivas respuestas por parte de la Técnico Posadas, a través del correo institucional, para su archivo digital.

7. Se apoyó con el envío del formulario "Diagnóstico de Necesidades Institucionales" a través del correo institucional al Técnico Juan Pablo Humberto, para su constancia y archivo.
    - Se apoyó con la recepción del formulario con las respectivas respuestas por parte del Técnico Humberto, a través del correo institucional, para su archivo digital.
8. Se apoyó con la recepción de los formularios de "Diagnóstico de Necesidades Institucionales" realizados al personal del ESCAT por el Técnico Darien Gaitán, para su archivo, a través del correo electrónico institucional.
9. Se apoyó con el archivo y tabulación de información de los formularios entregados por el personal de la Gerencia de Programas y Proyectos.
10. Se apoyó con la ayuda de memoria de la reunión sobre las mejoras de la Gerencia de Programas y Proyectos con relación a la Gerencia Técnica, sostenida con el Ingeniero Gregorio Escobar y el Ingeniero Héctor Mérida, en las oficinas centrales del Registro de Información Catastral de Guatemala.

FIRMA:_____ Sofía Betzabé Aguilar Santos Servicios Técnicos de Apoyo para la Identificación y Gestión de Proyectos Catastrales.	**Vo.Bo.:**_____ Lic. Alfredo Escribá Morales Gerente de Programas y Proyectos Registro de Información Catastral de Guatemala

« 21ª Calle 10-58, zona 13 Aurora II, Guatemala, Centro América PBX: (502) 2462-8400 http://www.ric.gob.gt

ANEXOS

SOFÍA BETZABÉ AGUILAR SANTOS

CONTRATO RIC-R-029-015-2023

SERVICIOS TÉCNICOS DE APOYO PARA LA IDENTIFICACIÓN Y GESTIÓN DE PROYECTOS CATASTRALES

MARZO DE 2023

Anexo actividad No.1

REGISTRO DE INFORMACIÓN CATASTRAL DE GUATEMALA

PLANIFICACIÓN MENSUAL

Nombre	**Sofía Betzabé Aguilar Santos.**
Mes	**Marzo de 2023**

Descripción de las principales actividades a desarrollar por semana, las líneas generales que se tratarán de atender durante el mes.

Semana 1

- ✓ Se apoyó en la planificación mensual, puntualizando las actividades en la Gerencia de Programas y Proyectos del Registro de Información Catastral RIC.

Semana 2

- ✓ Se apoyó con la recepción de correo electrónico por parte del Ingeniero Héctor Mérida para establecer el formato final del "Diagnóstico de Necesidades Institucionales"
- ✓ Se apoyó en una reunión con el personal del Registro de Agrimensores, para el llenado del formulario de "Diagnóstico de Necesidades Institucionales" de manera física.

Semana 3

- ✓ Se apoyó con el envío del formulario "Diagnóstico de Necesidades Institucionales" a través del correo institucional al ingeniero Gerardo González.
- ✓ Se apoyó con el envío del formulario "Diagnóstico de Necesidades Institucionales" a través del correo institucional a la Licenciada Beatríz Contreras.

Semana 4

- ✓ Se apoyó con el envío del formulario "Diagnóstico de Necesidades Institucionales" a través del correo institucional a la Asistente Secretarial Gabriela Posadas.

- ✓ Se apoyó con el envío del formulario "Diagnóstico de Necesidades Institucionales" a través del correo institucional al Técnico Juan Pablo Humberto.
- ✓ Se apoyó con la recepción de los formularios de "Diagnóstico de Necesidades Institucionales" realizados al personal del ESCAT por el Técnico Darien Gaitán, para su archivo, a través del correo electrónico institucional.
- ✓ Se apoyó con el archivo y tabulación de información de los formularios entregados por el personal de la Gerencia de Programas y Proyectos.
- ✓ Se apoyó con la ayuda de memoria de la reunión sobre las mejoras de la Gerencia de Programas y Proyectos con relación a la Gerencia Técnica, sostenida con el Ingeniero Gregorio Escobar y el Ingeniero Héctor Mérida, en las oficinas centrales del Registro de Información Catastral de Guatemala.

Anexo actividad No.2

- Se apoyó con la recepción de correo electrónico por parte del Ingeniero Héctor Mérida.

Boleta de Necesidades Institucionales del RIC Recibidos x

Héctor Mérida C.
para mi, darienguitan

lun, 20 mar, 10:15 (hace 3 días)

Tengan un buen inicio de semana al frente de sus labores.

En seguimiento al proceso que hemos estado desarrollando con respecto a identificar las principales necesidades institucionales del Registro de Información Catastral de Guatemala, le envío la boleta con algunas modificaciones, las cuales obedecen a elementos que hemos identificado durante las primeras entrevistas que hemos realizado

Utilicemos esta de acá en adelante, y las que ya fueron llenadas quedarán así como se llenaron.

Saludos

Ing. Agr. Héctor Mérida Castillo.

Un archivo adjunto • Analizado por Gmail

Anexo actividad No.3

- Se apoyó en una reunión con el personal del Registro de Agrimensores.



Anexo actividad No.4

- Se apoyó con el envío del formulario.

Responder Responder a todos Reenviar

Boleta de Diagnóstico de Necesidades Institucionales.

Sofia Betzabe Aguilar Santos

Para: Gerardo Roberto Gonzalez Rojas

Datos adjuntos: Boleta Diagnostico de Nec~1.docx (3 MB) [Abrir en el explorador]

martes, 21 de marzo de 2023 10:34 a. m.

Buen día, Ingeniero González.

Cumpliendo con la planificación de la Gerencia de Programas y Proyectos, le fue entregada en forma física la boleta de Diagnóstico de Necesidades Institucionales; así mismo se le adjunta digital para su llenado y reenvío de la misma.

Quedo a la espera de su respuesta.

Anexo actividad No.5

- Se apoyó con el envío del formulario a través del correo institucional a la Licenciada Beatríz Contreras.

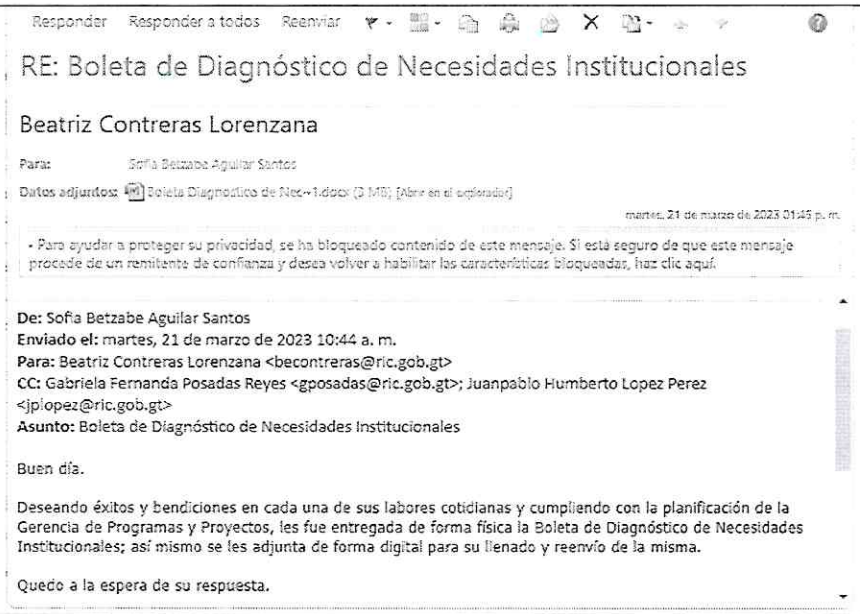

Responder Responder a todos Reenviar

RE: Boleta de Diagnóstico de Necesidades Institucionales

Beatriz Contreras Lorenzana

Para: Sofia Betzabe Aguilar Santos

Datos adjuntos: Boleta Diagnostico de Nec~1.docx (3 MB) [Abrir en el explorador]

martes, 21 de marzo de 2023 01:45 p. m.

• Para ayudar a proteger su privacidad, se ha bloqueado contenido de este mensaje. Si está seguro de que este mensaje procede de un remitente de confianza y desea volver a habilitar las características bloqueadas, haz clic aquí.

De: Sofia Betzabe Aguilar Santos
Enviado el: martes, 21 de marzo de 2023 10:44 a. m.
Para: Beatriz Contreras Lorenzana <becontreras@ric.gob.gt>
CC: Gabriela Fernanda Posadas Reyes <gposadas@ric.gob.gt>; Juanpablo Humberto Lopez Perez <jplopez@ric.gob.gt>
Asunto: Boleta de Diagnóstico de Necesidades Institucionales

Buen día.

Deseando éxitos y bendiciones en cada una de sus labores cotidianas y cumpliendo con la planificación de la Gerencia de Programas y Proyectos, les fue entregada de forma física la Boleta de Diagnóstico de Necesidades Institucionales; así mismo se les adjunta de forma digital para su llenado y reenvío de la misma.

Quedo a la espera de su respuesta.

Anexo actividad No.6

- Se apoyó con el envío del formulario a través del correo institucional a la Asistente Secretarial Gabriela Posadas.

Responder Responder a todos Reenviar

RE: Boleta de Diagnóstico de Necesidades Institucionales

Gabriela Fernanda Posadas Reyes

Para: Sofia Betzabe Aguilar Santos

Datos adjuntos: Boleta Diagnostico de Nec~1.docx (3 MB) [Abrir en el explorador]

martes, 21 de marzo de 2023 01:40 p. m.

• Para ayudar a proteger su privacidad, se ha bloqueado contenido de este mensaje. Si está seguro de que este mensaje procede de un remitente de confianza y desea volver a habilitar las características bloqueadas, haz clic aquí.

Buen día.

Deseando éxitos y bendiciones en cada una de sus labores cotidianas y cumpliendo con la planificación de la Gerencia de Programas y Proyectos, les fue entregada de forma física la Boleta de Diagnóstico de Necesidades Institucionales; así mismo se les adjunta de forma digital para su llenado y reenvío de la misma.

Quedo a la espera de su respuesta.

Sofia Betzabe Aguilar Santos

Teléfono: (+502) 2360-8291 y 2360-9304
Correo Electrónico: saguilar@ric.gob.gt

Ave. Las Américas 5-76 Zona 13
Guatemala Ciudad, Guatemala
portal.ric.gob.gt

Gabriela Fernanda Posadas Reyes

Anexo actividad No.7

- Se apoyó con el envío del formulario a través del correo institucional al Técnico Juan Pablo Humberto.

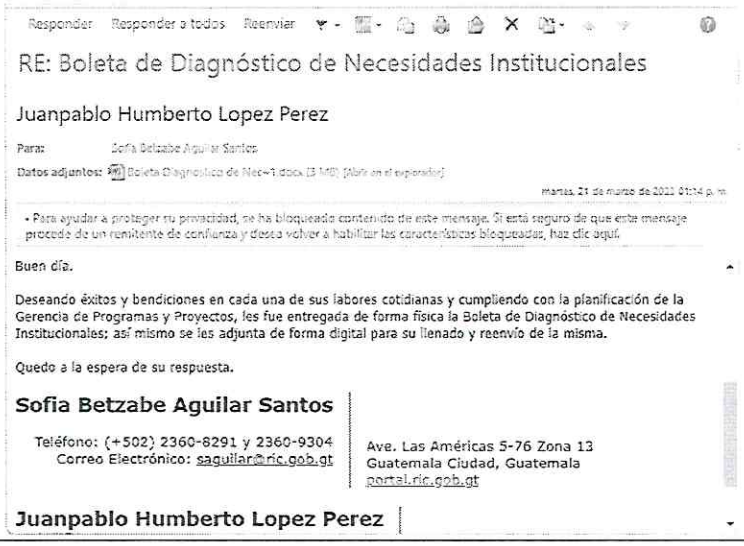

Responder Responder a todos Reenviar

RE: Boleta de Diagnóstico de Necesidades Institucionales

Juanpablo Humberto Lopez Perez

Para: Sofia Betzabe Aguilar Santos

Datos adjuntos: Boleta Diagnostico de Nec~1.docx (3 MB) [Abrir en el explorador]

martes, 21 de marzo de 2023 01:14 p. m.

- Para ayudar a proteger su privacidad, se ha bloqueado contenido de este mensaje. Si está seguro de que este mensaje procede de un remitente de confianza y desea volver a habilitar las características bloqueadas, haz clic aquí.

Buen día.

Deseando éxitos y bendiciones en cada una de sus labores cotidianas y cumpliendo con la planificación de la Gerencia de Programas y Proyectos, les fue entregada de forma física la Boleta de Diagnóstico de Necesidades Institucionales; así mismo se les adjunta de forma digital para su llenado y reenvío de la misma.

Quedo a la espera de su respuesta.

Sofia Betzabe Aguilar Santos

Teléfono: (+502) 2360-8291 y 2360-9304
Correo Electrónico: saguilar@ric.gob.gt

Ave. Las Américas 5-76 Zona 13
Guatemala Ciudad, Guatemala
portal.ric.gob.gt

Juanpablo Humberto Lopez Perez

Anexo actividad No.8

- Se apoyó con la recepción de los formularios de "Diagnóstico de Necesidades Institucionales" realizados al personal del ESCAT.

Formulario Diagnostico de necesidades institucionales.

Darien Slater Gaitan Perez

Para: Sofia Betzabe Aguilar Santos

Datos adjuntos: (2) Descargar todos los datos adjuntos
Formulario DN(.jpeg (279 KB); Formulario DN(.jpeg (266 KB)

viernes, 24 de marzo de 2023 09:51 a. m.

- Para ayudar a proteger su privacidad, se ha bloqueado contenido de este mensaje. Si está seguro de que este mensaje procede de un remitente de confianza y desea volver a habilitar las características bloqueadas, haz clic aquí.

Buen día
El motivo de mi correo es para poder enviarle algunos formularios recolectados durante la semana con respecto al formulario, Diagnostico de necesidades institucionales.

En el transcurso de la semana estaré enviando mas formularios que quedaron pendientes de recolectar.

Feliz día
saludos coordinares.

Darien Slater Gaitan Perez
Servicios Tecnicos de Apoyo para la Identificacion y Gestion de
Teléfono: (+502) 2360-8291 y 2360-9304
Correo Electrónico: dgaitan@ric.gob.gt

Ave. Las Américas 5-76 Zona 13
Guatemala Ciudad, Guatemala
portal.ric.gob.gt

REGISTRO DE INFORMACIÓN CATASTRAL
Construyendo la seguridad jurídica de la tierra

REGISTRO DE INFORMACIÓN CATASTRAL DE GUATEMALA
INFORME MENSUAL DE ACTIVIDADES

RENGLÓN PRESUPUESTARIO 029 "OTRAS REMUNERACIONES DEL PERSONAL TEMPORAL"	
Nombre del Contratista: Darien Slater Gaitan Perez	**No. De Contrato:** RIC-R-029-016-2023
Nombre del Servicio: Servicios Técnicos de apoyo para la identificación y gestión de Proyectos Catastrales	**Dirección Municipal, Gerencia, Coordinación o Unidad:** Gerencia de Programas y Proyectos
Proyecto: Registro de Información Catastral de Guatemala	**Informe correspondiente al mes de:** Marzo 2023

1. Se apoyó en distintas actividades que se realizan en Gerencia de Programas y Proyectos.

   Actividades:

   - Envío de correos a distintas personas para formar una agenda de reuniones en seguimiento a proyectos.
   - Entrega de formularios "Diagnostico de Necesidades Institucinales", al personal de ESCAT.
   - Reunión semanal con el equipo de trabajo de la Gerencia de Programas y Proyectos.
   - Realicé llamadas para asistir a reuniones con el Ing. Héctor Mérida.
   - Escaneo de formularios "Diagnostico de Necesidades Institucionales".

2. Se apoyó con la recepción de correo electrónico por parte del Ingeniero Héctor Mérida para establecer el formato final del "Diagnóstico de Necesidades Institucionales" que se realizarán a las diferentes gerencias del RIC.

« 21ª Calle 10-58, zona 13 Aurora II, Guatemala, Centro América PBX: (502) 2462-8400 http://www.ric.gob.gt

3. Se apoyó en una reunión con el personal del ESCAT, para el llenado del formulario de "Diagnóstico de Necesidades Institucionales" de manera física.

4. Se apoyó en la impresión, recopilación y llenado del formulario de "Diagnóstico de Necesidades Institucionales".

5. Se apoyó en la entrega del formulario a la Técnico Sofia Aguilar "Diagnostico de Necesidades Institucionales" para su archivo.

6. Se apoyó en envío de correos para agendar reunión en oficinas centrales del RIC, para tratar distintos temas de interés para la Gerencia de Programas y Proyectos con relación a la Gerencia Técnica en seguimiento con el Ing. Héctor Mérida y Gregorio Escobar.

7. Se apoyó en la Tabulación de toda la informacion recopilada de los formularios "Diagnostico de Necesidades Institucionales", y en su segundo proceso sera enviado por correo institucional al personal de ESCAT con copia a la Gerencia de Programas y Proyectos.

FIRMA: Darien Slater Gaitan Perez Servicios Técnicos de apoyo para la identificación y gestión de proyectos catastrales	**Vo.Bo.:** Lic. Alfredo Escribá Morales Gerente de Programas y Proyectos Registro de Información Catastral de Guatemala

« 21ª Calle 10-58, zona 13 Aurora II, Guatemala, Centro América PBX: (502) 2462-8400 http://www.ric.gob.gt

ANEXOS

DARIEN SLATER GAITAN PEREZ

CONTRATO RIC-R-029-016-2023

SERVICIOS TECNICOS DE APOYO PARA LA IDENTIFICACION Y GESTION DE PROYECTOS CATASTRALES

MARZO 2023

Anexo actividad No.1

Se apoyó en distintas actividades que se realizan en Gerencia de Programas y Proyectos.

REGISTRO DE INFORMACIÓN CATASTRAL DE GUATEMALA

PLANIFICACIÓN MENSUAL

Nombre	***Darien Slater Gaitan Perez***
Mes	**Marzo 2023**

Descripción de las principales actividades a desarrollar por semana, las Líneas generales que se tratarán de atender durante el mes.

Semana 1

- ✓ **Reunión semanal con el equipo de trabajo de la Gerencia de Programas y Proyectos.**
- ✓ **Impresión de formularios "Diagnostico de Necesidades Institucionales"**
- ✓ **Entrega de formularios "Diagnostico de Necesidades Institucionales", al personal de ESCAT.**

Semana 2

- ✓ **Reunión semanal con el equipo de trabajo de la Gerencia de Programas y Proyectos.**
- ✓ **Envío de correos a distintas personas para formar una agenda de reuniones en seguimiento a proyectos.**

Semana 3

- ✓ **Reunión semanal con el equipo de trabajo de la Gerencia de Programas y Proyectos.**
- ✓ **Realicé llamadas para asistir a reuniones con el Ing. Héctor Mérida**
- ✓ **Recepción y recopilación de formularios.**

Semana 4

- ✓ **Reunión semanal con el equipo de trabajo de la Gerencia de Programas y Proyectos.**
- ✓ **Escaneo de formularios "Diagnostico de Necesidades Instirucionales"**
- ✓ **Entrega de formularios para su archivo.**

Anexo actividad No.2

Se apoyó con la recepción de correo electrónico por parte del Ingeniero Héctor Mérida para establecer el formato final del "Diagnóstico de Necesidades Institucionales" que se realizarán a las diferentes gerencias del RIC.

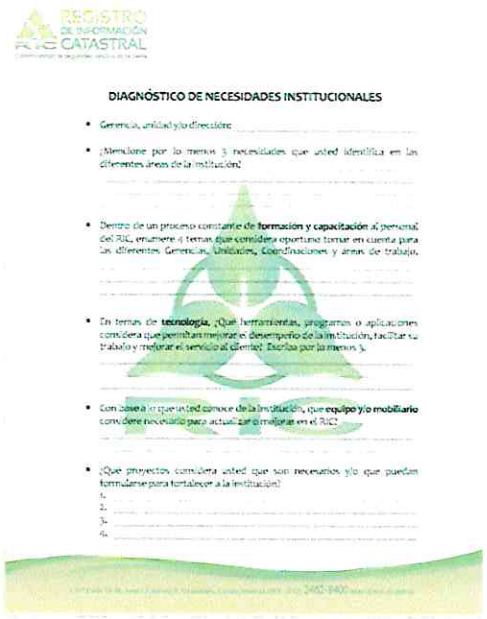

REGISTRO DE INFORMACIÓN CATASTRAL

DIAGNÓSTICO DE NECESIDADES INSTITUCIONALES

- Gerencia, unidad y/o dirección: _____
- ¿Mencione por lo menos 3 necesidades que usted identifica en las diferentes áreas de la institución?
- Dentro de un proceso constante de **formación y capacitación** al personal del RIC, enumere 4 temas que considera oportuno tomar en cuenta para las diferentes Gerencias, Unidades, Coordinaciones y áreas de trabajo.
- En temas de **tecnología**, ¿Qué herramientas, programas o aplicaciones considera que permitan mejorar su desempeño de la institución, facilitar su trabajo y mejorar el servicio al cliente? Escriba por lo menos 3.
- Con base a lo que usted conoce de la institución, que **equipo y/o mobiliario** considere necesario para actualizar o mejorar en el RIC?
- ¿Que proyectos considera usted que son necesarios y/o que puedan formularse para fortalecer a la institución?
  1. _____
  2. _____
  3. _____
  4. _____

Anexo actividad No.3

Se apoyó en una reunión con el personal del ESCAT, para el llenado del formulario de "Diagnóstico de Necesidades Institucionales" de manera física.

Anexo actividad No.4

Se apoyó en la impresión, recopilación y llenado del formulario de "Diagnóstico de Necesidades Institucionales".



Anexo actividad No.5

Se apoyó en la entrega del formulario a la Técnico Sofia Aguilar "Diagnostico de Necesidades Institucionales" para su archivo.

Anexo actividad No.6

Se apoyó en envío de correos para agendar reunión en oficinas centrales del RIC, para tratar distintos temas de interés para la Gerencia de Programas y Proyectos con relación a la Gerencia Técnica en seguimiento con el Ing. Héctor Mérida y Gregorio Escobar.

REGISTRO DE INFORMACIÓN CATASTRAL
Construyendo la seguridad jurídica de la tierra

REGISTRO DE INFORMACIÓN CATASTRAL DE GUATEMALA
INFORME MENSUAL DE ACTIVIDADES

RENGLÓN PRESUPUESTARIO 029 "OTRAS REMUNERACIONES DEL PERSONAL TEMPORAL"	
Nombre del Contratista: Hector Hammurabí Mérida Castillo	**No. De Contrato:** RIC-R-029-017-2023
Nombre del Servicio: Servicios Profesionales para la identificación y gestión de proyectos catastrales.	**Dirección Municipal, Gerencia, Coordinación o Unidad:** Gerencia de Programas y Proyectos.
Proyecto: Registro de Información Catastral de Guatemala	**Informe correspondiente al mes de:** Marzo de 2023

1. Elaboración de planificación del mes de marzo, en cumplimiento a las directrices emanadas de la Gerencia de Programas y Proyectos.

2. Participación en reunión con Antonio Navas para revisar instrumentos que están en desarrollo para el funcionamiento y desarrollo de acciones estratégicas de la Gerencia de Programas y Proyectos.

3. Apoyo al Gerente de Programas y Proyectos:
   - ✓ Coordinación con el personal de la Gerencia para los procesos de planificación.
   - ✓ Seguimiento a la delegación de atribuciones al equipo de la Gerencia, por instrucciones del Gerente.

4. Reunión para analizar los avances en las entrevistas y llenado de la boleta "Diagnóstico de Necesidades Institucionales" de dicho análisis se establecieron los elementos siguientes; redactar las preguntas para que los encuestados puedan tener parámetros mínimos a presentar como variables o propuestas en cada una de las interrogantes, además poder establecer durante la charla elementos que permitan al encuestador, establecer ideas, conceptos y propuestas de proyectos que sean necesidades y/o propuestas de mejora.

5. Participación en entrevistas personalizadas realizadas del 13 de marzo en adelante, en las cuales se llenó la boleta "Diagnostico de Necesidades Institucionales" la cual identifica y contiene la siguiente

información:

a) La Gerencia, unidad o dirección; b) Tres necesidades identificadas por los encuestados; c) Cuatro temas que se consideren oportuno tomar en cuenta en un proceso de formación y capacitación; d) Que herramientas, programas o aplicaciones mejorarías el desempeño institucional; e) Que equipo y/o mobiliarios en necesario ya en el RIC y; f) Que proyectos considera cada encuestado que son necesarios y/o puedan fortalecer a la institución.

FIRMA:_____ Héctor Hammurabí Mérida Castillo Ingeniero Agrónomo Servicios Profesionales para la identificación y gestión de proyectos catastrales	**Vo.Bo.:**_____ Lic. Alfredo Escriba Morales Gerente de Programas y Proyectos Registro de Información Catastral de Guatemala

ANEXOS

HECTOR HAMMURABÍ MERIDA CASTILLO

CONTRATO RIC-R-029-017-2023

SERVICIOS PROFESIONALES PARA LA IDENTIFICACIÓN Y GESTIÓN DE PROYECTOS CATASTRALES

MARZO DE 2023



REGISTRO DE INFORMACIÓN CATASTRAL
Construyendo la seguridad jurídica de la tierra

ACTIVIDAD No. 1

Elaboración de planificación del mes de marzo, en cumplimiento a las directrices emanadas de la Gerencia de Programas y Proyectos.

REGISTRO DE INFORMACIÓN CATASTRAL DE GUATEMALA

PLANIFICACIÓN MENSUAL

Nombre	***Héctor Hammurabí Mérida Castillo***
Mes	**Marzo**

Descripción de las principales actividades por semana y las líneas generales que se tratarán de atender durante este tercer el mes del año.

Semana 1

- ✓ **Procesos de planificación en seguimiento a las directrices de la Gerencia de Programas y Proyectos.**

Semana 2

- ✓ **Reuniones de trabajo con el personal de la Gerencia de Programas y Proyectos para revisión de instrumentos.**
- ✓ **Apoyo a la Gerencia de Programas y Proyectos con la coordinación constante del personal y sus atribuciones y procesos de planificación.**

Semana 3

- ✓ **Análisis de avances en el proceso de encuestas para establecer las necesidades institucionales.**
- ✓ **Entrevistas y llenado de boletas**

Semana 4

- ✓ **Entrevistas y llenado de boletas.**

ACTIVIDAD No. 2

Participación en reunión con Antonio Navas para revisar instrumentos que están en desarrollo para el funcionamiento y desarrollo de acciones estratégicas de la Gerencia de Programas y Proyectos.



ACTIVIDAD No. 3

Apoyo al Gerente de Programas y Proyectos:

- ✓ Coordinación con el personal de la Gerencia para los procesos de planificación.
- ✓ Seguimiento a la delegación de atribuciones al equipo de la Gerencia, por instrucciones del Gerente.



Boleta de Necesidades Institucionales del RIC

Héctor Mérida... lun, 20 mar, 10:15 (hace 3 días)
para Sofia, dariengaitan

Tengan un buen inicio de semana al frente de sus labores.

En seguimiento al proceso que hemos estado desarrollando con respecto a identificar las principales necesidades institucionales del Registro de Información Catastral de Guatemala, le envío la boleta con algunas modificaciones, las cuales obedecen a elementos que hemos identificado durante las primeras entrevistas que hemos realizado.

Utilicemos esta de acá en adelante, y las que ya fueron llenadas quedarán así como se llenaron.

Saludos

--

Ing. Agr. Héctor Mérida Castillo.

Un archivo adjunto • Analizado por Gmail

DIAGNÓSTICO DE NECESIDADES INSTITUCIONALES

- Gerencia, unidad y/o dirección: _____
- ¿Mencione por lo menos 3 necesidades que usted identifica en las diferentes áreas de la institución? _____
  _____
  _____
  _____
- Dentro de un proceso constante de **formación y capacitación** al personal del RIC, enumere 4 temas que considera oportuno tomar en cuenta para las diferentes Gerencias, Unidades, Coordinaciones y áreas de trabajo.
  _____
  _____
  _____
- En temas de **tecnología**, ¿Qué herramientas, programas o aplicaciones considera que permitan mejorar el desempeño de la institución, facilitar su trabajo y mejorar el servicio al cliente? Escriba por lo menos 3.
  _____
  _____
  _____
- Con base a lo que usted conoce de la institución, que **equipo y/o mobiliario** considere necesario para actualizar o mejorar en el RIC?
  _____
  _____
- ¿Qué proyectos considera usted que son necesarios y/o que puedan formularse para fortalecer a la institución?
  1. _____
  2. _____
  3. _____
  4. _____

ACTIVIDAD No. 4

Reunión para analizar los avances en las entrevistas y llenado de la boleta "Diagnóstico de Necesidades Institucionales" de dicho análisis se establecieron los elementos siguientes; redactar las preguntas para que los encuestados puedan tener parámetros mínimos a presentar como variables o propuestas en cada una de las interrogantes, además poder establecer durante la charla elementos que permitan al encuestador, establecer ideas, conceptos y propuestas de proyectos que sean necesidades y/o propuestas de mejora.

ACTIVIDAD No. 5

Participación en entrevistas personalizadas realizadas del 13 de marzo en adelante, en las cuales se llenó la boleta "Diagnostico de Necesidades Institucionales" la cual identifica y contiene la siguiente información:

- ✓ La Gerencia, unidad o dirección; b) Tres necesidades identificadas por los encuestados; c) Cuatro temas que se consideren oportuno tomar en cuenta en un proceso de formación y capacitación; d) Que herramientas, programas o aplicaciones mejorarías el desempeño institucional; e) Que equipo y/o mobiliarios en necesario ya en el RIC y; f) Que proyectos considera cada encuestado que son necesarios y/o puedan fortalecer a la institución.





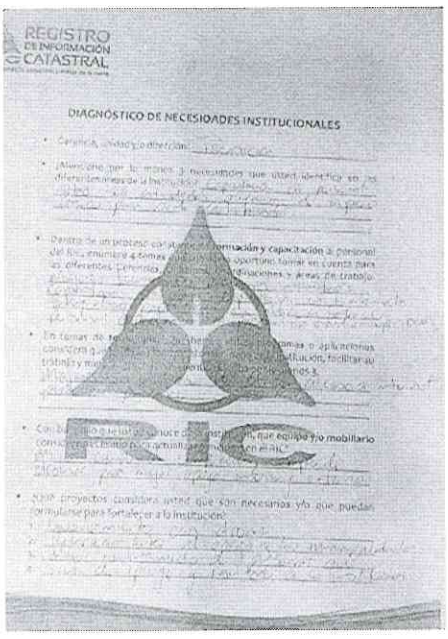



REGISTRO DE INFORMACIÓN CATASTRAL
Construyendo la seguridad jurídica de la tierra

REGISTRO DE INFORMACIÓN CATASTRAL DE GUATEMALA
INFORME MENSUAL DE ACTIVIDADES

RENGLÓN PRESUPUESTARIO 029 "OTRAS REMUNERACIONES DEL PERSONAL TEMPORAL"	
NOMBRE DEL CONTRATISTA: RONNY ANTONIO NAVAS VÁSQUEZ.	**No.** De Contrato: RIC-R-029-018-2023.
NOMBRE DEL SERVICIO: Servicios técnicos para la formulación de documentos de proyectos.	**Gerencia:** Gerencia de Programas y Proyectos.
Proyecto: Registro de Información Catastral de Guatemala.	**Informe correspondiente al mes de:** marzo 2023.

a. Apoyé en la identificación de las Prioridades Nacionales y Metas Estratégicas de Desarrollo con la productividad institucional como insumo para el análisis de información recabada como soporte para ideas de proyectos.

b. Realicé la actualización en la identificación de entes de cooperación, como un banco de oportunidades de apoyo técnico financiero para el fortalecimiento institucional.

c. Apoyé en la elaboración de una herramienta técnica para diagnóstico de la Unidad de Relaciones Publicas que ayudará a la identificación de nuevos procesos.

d. Apoyé en el proceso de acercamiento entre la Gerencia de Programas y con la Secretaría Ejecutiva de la CONRED sobre el Plan Nacional de Respuesta.

FIRMA: _____ **RONNY ANTONIO NAVAS VASQUEZ** Servicios técnicos para la formulación de documentos de proyectos.	**Vo.Bo.:** _____ Lic. Alfredo Escribá Morales Gerente de Programas y Proyectos Registro de Información Catastral de Guatemala

ANEXOS

Ronny Antonio Navas Vásquez

Contrato: RIC-R-029-018-2023

SERVICIOS TÉCNICOS PARA LA FORMULACIÓN DE DOCUMENTOS DE PROYECTOS

MARZO 2023

Actividad 1: Identificación de las Prioridades Nacionales y Metas Estratégicas de Desarrollo con la productividad institucional como insumo para el análisis de información recabada como soporte para ideas de proyectos.

No	Prioridades Nacionales	Metas Estratégicas de Desarrollo	Evidencia institucional
1	Protección Social y Reducción de la Pobreza.	Para 2030, potenciar y promover la inclusión social, económica y política de todos, independientemente de su edad, sexo, discapacidad, raza, etnia, origen, religión o situación económica u otra condición.	Proceso catastral finalizado en los municipios declarados zonas en proceso catastral sin exclusión de ningún predio.
2	Acceso al agua y gestión de los recursos naturales.	Para 2030, lograr la ordenación sostenible y el uso eficiente de los recursos naturales.	Catastro en áreas protegidas, tierras comunales, reservas territoriales para fortalecer su gobernanza.
3	Seguridad alimentaria y nutricional.	Para el año 2032, reducir en no menos de 25 puntos porcentuales la desnutrición crónica en niños menores de cinco años, con énfasis en los niños y niñas de los pueblos maya, xinka y garífuna y del área rural.	Otorgar información predial de la base de datos mediante una plataforma virtual a las municipalidades con las cuales se han suscrito convenios, para uso multifinalitario.
4	Empleo e inversión.	En 2032, el crecimiento del PIB real ha sido paulatino y sostenido, hasta alcanzar una tasa no menor del 5.4%: a) Rango entre 3.4 y 4.4% en el quinquenio 2015-2020 b) Rango entre 4.4 y 5.4 en el quinquenio 2021-2025. c) No menor del 5.4 en los siguientes años, hasta llegar a 2032.	A través de la información predial se incrementan los ingresos a nivel municipal.
5	Fortalecimiento Institucional, Seguridad y Justicia.	Crear instituciones eficaces,	Otorgar información predial mediante una plataforma virtual a las municipalidades con convenios, para fortalecer las

		responsables y transparentes a todos los niveles.	capacidades de gestión y planificación de la inversión en proyectos varios.
6	Reforma fiscal integral.	La carga tributaria ha superado el nivel observado en 2007 (12.1%), y el gasto social ha superado el nivel del 7% del PIB, obtenido en 2010).	Otorgar información predial de la base de datos mediante una plataforma virtual a las municipalidades con las cuales se han suscrito convenios, para uso multifinalitario.
7	Ordenamiento territorial.	El 100% de los municipios cuenta con planes de ordenamiento territorial integral que se implementan satisfactoriamente.	Para el 2024, el RIC ha dotado de información predial para uso multifinalitario a 44 municipalidades que les facilita los procesos de ordenamiento territorial.

Actividad 2: Actualización en la identificación de entes de cooperación de apoyo técnico o financiero.

Entidad	Teléfono	Email	Dirección	Tipo de cooperación
Soberana Orden de Malta	24335256 - 57	medmaltag@gmail.com	Km 19 Carretera a la Antigua, Finca Labor de Castilla	Financiera
Agencia de Cooperación Internacional del Japón (JICA)	2381-9400 ext 131	moralescindy.gu@jica.go.jp	18 Calle, 5-56, Zona 10, Edificio UNICENTRO of 1203	Financiera y técnica
Embajada de los Estados Unidos Mexicanos	5978-6418	Yessica Gúzman imanolb@sre.gob.mx	2a. Avenida 7-57 Zona 10	Técnica
Friends of Hope	3284-660	nzonia221@gmail.com		Técnica
Banco Centroamericano de Integración Económica	2410-5300 Ext 3150	casillad@bcie.org	16 Calle 7-44, Zona 9,	Financiera y técnica
Agencia Española de Cooperación Internacional para el Desarrollo	2421-5200	aecid@aecid.org.gt	Avenida la Reforma y 16 calle 0-55 zona 10, Edif. Torre Internacional, Cuarto Nivel	Técnica
Agencia de Cooperación Internacional de Corea	2382-4061 al 62	koicaguatemala@yahoo.com y http://www.koica.go.kr	5 avenida 5-55 zona 14 Europlaza World Business Center, Torre III , Nivel	Financiera y técnica
Mina Montana	2329 2600	julio.merida@goldcorp.com	5 av. 5-55 zona 14, Europlaza, Torre I, nivel 6.	Técnica
Banco Mundial	2329 8000	mmoralesbrol@worldbank.com	13 Calle 3-40 Z-10 Edif Atlantis Nivel 14 Of 1401	Financiera y técnica
Cabcorp (The Central America Beverage Corporation) PEPSI-Fundación Guate Futura	2422-5252/ 24226000	ysoto@cabcorp.com	Zona Pradera, torre 4, nivel 3, zona 10.	Técnica
Cámara de la Construcción	34001086	jrosales@construguate.com	Km. 7.5 CA-Antigua a el Salvador, Lote N. 215 Residencial el Prado	Técnica
Cámara de la Industria	42180167	lgomez@industriaguate.com	Edificio Cámara de la Industria, Ruta 6, 9-21, Zona 4	Técnica
CARE Guatemala	23604801	evelyn.flores@ca.care.org	22 calle 15-25, Zona 13	Técnica
Caritas Arquidiocesana	2329-5858 Ext: 324	comunicacion@caritasgt.org	Hospital Infantil Juan Pablo II	Técnica
Cementos Progreso	22864100	roberto.hermosilla@progreso.com	15 avenida 18-01, Zona 6, Finca La Pedrera	Técnica

Actividad 3: Herramienta técnica con información para el diagnóstico de la Unidad de Relaciones Publicas que ayudará a la identificación de nuevos procesos y la posterior elaboración de propuestas de proyectos.

Recursos	Preguntas	Respuestas SI	Respuestas NO	Observaciones
Legales	Ley Orgánica	x		
	Reglamento	x		
	Estructura orgánica	x		
	Presencia departamental y municipal		x	
Humanos	Cantidad de personal	2		
	Tipos de contratos	asesoría		
	Oportunidades de formación		x	
	Uniformes		x	
	Reconocimientos/remuneración	x		
	NIVEL ACÁDEMICO			
	Diversificado		x	
	Técnico Universitario		x	
	Universitario	x		
	Proceso de selección	x		
	Promoción interna		x	
	Indicadores de satisfacción		x	
	Espacios lúdicos	x		
Físicos	Condiciones de oficina	x		
	Espacio para reuniones	x		
	Parqueo	x		
	Ocasionalmente se puede utilizar los pasillos	x		
	Transporte		x	
Tecnológicos	Computadoras	x		
	Cámara fotográfica /accesorios		x	
	Cámara de video/accesorios		x	
	Cómo se informan sobre las publicaciones periodísticas	x		Monitoreo
	Acceso a internet	x		
	Medios oficiales/web, redes sociales		x	
	Mecanismos de comunicación interna		x	
	Grabadoras de audio		x	
	Isla de edición audiovisual		x	
	Equipo para diseño		x	
	Impresoras		x	
Políticos	Instituciones de sociedad civil		x	
	Tanques de pensamiento		x	
	Prensa	x		
	Autoridades municipales		x	
	Autoridades gubernamentales		x	
	Congreso		x	
	Agencias internacionales		x	
	Sector académico		x	

	Organizaciones no gubernamentales		x	
	Partidos políticos		x	
	Cuerpo diplomático		x	
	Instituciones homologas internacionales		x	
Técnicos	Manuales organizacionales	x		
	Puestos y funciones	x		
	Procedimientos	x		
	Protocolos		x	
	Cronogramas		x	
	Calendarización/Programación		x	
	Análisis de coyuntura		x	
	Metas		x	
	Indicadores		x	
	Análisis de situación		x	
	Sociograma		x	
	Encuestas internas y externas		x	
Comunicación	Conferencias de prensa	x		
	Back Up/Banner/afiches/trifoliares	x		
	Monitoreo o alertas informativas	x		
	Discursos		x	
	Agenda mediática		x	
	Publicidad		x	
	Logística		x	
	Perfil de interlocutores		x	
	Medios de información	x		
	Agenda de actividades públicas e internas	x		
	Plan Operativo		x	
	Informe mensual		x	
	Boletines informativos	x		
	Revista interna		x	

Actividad 4: Proceso de acercamiento entre la Gerencia de Programas y Proyectos con la Secretaría Ejecutiva de la CONRED sobre el Plan Nacional de Respuesta.

Nombre de participantes:

- Leonel Galán, Dirección de Gestión Integral para la Reducción de Riesgo a Desastres de la Secretaría Ejecutiva de la CONRED.
- Antonio Navas, Gerencia de Programas y Proyectos.

Fecha de la reunión: 10 de marzo

Inicio de la reunión: 9:00

Finalización de la reunión: 11:00

Síntesis

El **objetivo de la reunión**

Recibir información sobre el Plan Nacional de Respuesta e investigar si el Registro de Información Catastral tiene alguna responsabilidad en alguna de las 20 funciones de dicho plan con el objeto de evitar caer en algún omiso de las responsabilidades.

Sección	No. Función	Función	Institución Rectora	Institución de Apoyo
Planificación	1	Coordinación de Recursos Humanos	MINTRAB	MINEDUC, USAC, CONJUVE, CVG, UNIVERSIDADES PRIVADAS
	2	Administración de Albergues	CIV, SOSEP	MINEDUC, SBS, MIDES, MDN
	2.1	Administración de Albergues colectivos de Emergencia y temporales	SOSEP	MINEDUC, SBS, MIDES,
	2.2	Albergues de Transición	CIV, SOSEP	MDN, MIDES
	3	Atención en Salud (física y mental)	MSPAS	IGSS
	4	Derechos Humanos	PDH	COPREDEH, CONADI, CODISRA, SEPREM, DEMI, CONJUVE, SVET, PGN, MINECO
Operaciones	5	Combate de Incendios	CVB, ASONBOMD, CBM SE-CONRED, CONAP	Bomberos DGAC*, MDN, INAB, MARN, ANAM, CVB, ASONBOMD, MAGA, CBM
	5.1	Combate de Incendios Estructurales	CVB, ASONBOMD, CBM	Bomberos DGAC*
	5.2	Combate de Incendios Forestales	SE-CONRED, CONAP	MDN, INAB, MARN, ANAM, CVB, ASONBOMD, MAGA, CBM
	6	Búsqueda y Rescate	CVB, ASONBOMD, CBM	MDN, DGAC
	7	Atención Pre-Hospitalaria	CVB, ASONBOMD, CBM	CRG
Logística	11	Gestión de Transporte	MDN	CIV, DGAC, MINGOB
	12	Gestión de Maquinaria y Equipo	CIV	MDN
	13	Gestión de Alimentos	SESAN	SE-CONRED, MAGA, MIDES
	14	Coordinación de Asistencia y Ayuda Humanitaria	SE-CONRED	MINEX
	15	Administración de Centros de Acopio	MIDES	MCD, MINEDUC, MINTRAB, MAGA
Administración y Finanzas	16	Coordinación de Recursos Financieros	MINFIN	CORPHA, SEGEPLAN
	17	Obras Públicas	CIV	MDN, SCEP, MCD
	18	Restablecimiento de Telecomunicaciones	SIT	Empresas privadas de telecomunicaciones, Club, Liga y Ligas de Radioaficionados de Guatemala y Operadores de Banda Civil
	19	Restablecimiento de Servicios de Energía	MEM, AMM	CNEE, DEOCSA, DEORSA, INDE, EEGSA
	20	Servicios de Agua Potable, Saneamiento e Higiene	MSPAS	MARN, ANAM, INFOM

REGISTRO DE INFORMACIÓN CATASTRAL
RIC
Construyendo la seguridad jurídica de la tierra

REGISTRO DE INFORMACIÓN CATASTRAL DE GUATEMALA
INFORME MENSUAL DE ACTIVIDADES

RENGLÓN PRESUPUESTARIO 029 "OTRAS REMUNERACIONES DEL PERSONAL TEMPORAL"	
Nombre del Contratista: JOSÉ IVÁN MALDONADO MARTÍNEZ	**No. De Contrato**: RIC-R-029-019-2023.
Nombre del Servicio: Técnico en Gestión de Desarrollo Territorial, Catastral y Mercadeo.	**Dirección Municipal, Gerencia, Coordinación o Unidad:** Coordinación de la Escuela de Formación y Capacitación para el Desarrollo Territorial y Catastral -ESCAT-.
Proyecto: Registro de Información Catastral de Guatemala -RIC-.	**Informe correspondiente al mes de:** Marzo 2023

1. Se apoyó con el mercadeo de actividades y cursos desarrollados por la Escuela de Formación y Capacitación para el Desarrollo Territorial y Catastral ESCAT, correspondientes al mes de marzo del 2023, por medios digitales de la ESCAT.

2. Se apoyó en la elaboración de afiche, control de inscripción y asistencia de participantes, para el Diplomado: Capacitación de Liderazgo, Trabajo en Equipo, Comunicación y Manejo de Conflictos, para el Desarrollo Territorial, dirigido a la Dirección Municipal del Departamento de Izabal, del Registro de Información Catastral de Guatemala RIC.

3. Se apoyó en la elaboración de afiche, control de inscripción y asistencia de participantes, para el Diplomado: Capacitación para Elaboración de Manuales Administrativos, para el Desarrollo Territorial, dirigido a la Dirección Municipal del Departamento de Baja Verapaz, del Registro de Información Catastral de Guatemala RIC.

4. Se apoyó en la elaboración de afiche, control de inscripción y asistencia de participantes, para el Curso Libre: Dibujo Asistido por Computadora CAD, dirigido al Instituto de Investigación y de Desarrollo Maya, IIDEMAYA.

5. Se apoyó en la elaboración de afiches, control de inscripción, para el Curso Libre: Capacitación del Proceso Catastral del RIC, dirigido al Personal de la Dirección de Bienes del Estado del Ministerio de Finanzas Públicas.

6. Se apoyó en la elaboración de afiche para el Curso Institucionalidad Catastral, Código: MODI-E3-2023.

7. Se apoyó en la elaboración de afiche para el Curso "Cultura Ética" de la Contraloría General de Cuentas, con el Tema: Ética Pública.

8. Se apoyó en la elaboración de afiche para el Curso "Cultura Ética" de la Contraloría General de Cuentas, con el Tema: Ética Institucional.

« 21ª Calle 10-58, zona 13 Aurora II, Guatemala, Centro América PBX: (502) 2462-8400 http://www.ric.gob.gt

9. Se apoyó en la elaboración de afiche para el Curso "Cultura Ética" de la Contraloría General de Cuentas, con el Tema: La Ética y el Desarrollo Humano.

10. Se apoyó en la elaboración de afiche para el Curso Técnico Agrimensor, Código: TA-E8-2023.

11. Se apoyó en la elaboración de afiche para el Curso Profesional Agrimensor, Código: PA-E4-2023.

12. Se apoyó en la actualización de imágenes ilustrativas al catastro, en listados de asistencia para los cursos, cursos libres, seminarios, diplomados y capacitaciones impartidas por la ESCAT en el mes de marzo 2023.

13. Se apoyó en la publicación en la página de Facebook de la ESCAT/RIC, para promocionar el Curso Técnico Agrimensor, Código: TA-E8-2023.

14. Se apoyó en la publicación en la página de Facebook de la ESCAT/RIC, para promocionar el Curso Profesional Agrimensor, Código: PA-E4-2023.

15. Se apoyó en la generación de boletas de pago para el Curso Técnico Agrimensor, Código TA-E8-2023.

16. Se apoyó en la generación de usuarios y contraseñas para los participantes del Diplomado: Capacitación de Liderazgo, Trabajo en Equipo, Comunicación y Manejo de Conflictos, para el Desarrollo Territorial, dirigido a la Dirección Municipal del Departamento de Izabal del Registro de Información Catastral de Guatemala RIC.

17. Se apoyó en la generación de usuarios y contraseñas para los participantes del Diplomado: Elaboración de Manuales Administrativos, para el Desarrollo Territorial, dirigido a la Dirección Municipal del Departamento de Baja Verapaz del Registro de Información Catastral de Guatemala RIC.

18. Se apoyó en la generación de usuarios y contraseñas para los participantes del Curso Alta Gerencia y Administración, dirigido a Gerentes, Jefes y Coordinadores del RIC.

19. Se apoyó en la generación de usuarios y contraseñas para los participantes del Curso Técnico Agrimensor, Código: TA-E8-2023.

20. Se colaboró en la apertura y bienvenida del Módulo 0 a los estudiantes del curso Profesional Agrimensor, Código: PA-E4-2023.

21. Se colaboró en la apertura y bienvenida del Módulo 0 a los estudiantes del curso Técnico Agrimensor, Código: TA-E8-2023.

« 21ª Calle 10-58, zona 13 Aurora II, Guatemala, Centro América PBX: (502) 2462-8400 http://www.ric.gob.gt

22. Se colaboró en la elaboración de diplomas y certificaciones para el Curso Institucionalidad Catastral, Código MODI-E1-2023.

23. Se colaboró en la elaboración de diplomas y certificaciones para el Curso Institucionalidad Catastral, Código MODI-E2-2023.

24. Se colaboró en la elaboración de diplomas para la Capacitación: "Uso de la plataforma Visor Sistema de Actualización e Integración Municipal "SAM" para el uso de la información catastral", dirigido a la Municipalidad de Panzós, Alta Verapaz.

25. Se colaboró en la elaboración de diplomas para el Taller: "Uso del programa QGIS para el uso Multifinalitario de la Información Catastral en Las Municipalidades", dirigido a la Municipalidad de Panzós, Alta Verapaz.

26. Se colaboró en la elaboración de diplomas para el Curso Libre: Uso y Manejo de Estación Total, Receptores GPS y Post-proceso, dirigido a la Subsede del Colegio de Ingenieros Agrónomos de Guatemala, Mazatenango, Suchitepéquez.

FIRMA:_____
José Iván Maldonado Martínez
Técnico en Gestión de Desarrollo Territorial, Catastral y Mercadeo.

Vo.Bo.:_____
Ing. Jonatan Renderos Carrillo
Coordinador General ESCAT
Registro de Información Catastral de Guatemala

« 21ª Calle 10-58, zona 13 Aurora II, Guatemala, Centro América PBX: (502) 2462-8400 http://www.ric.gob.gt

ANEXOS CORRESPONDIENTES A

MARZO DE 2023

JOSÉ IVÁN MALDONADO MARTÍNEZ
TÉCNICO EN GESTIÓN DE DESARROLLO TERRITORIAL, CATASTRAL Y MERCADEO

CONTRATO RIC-R-029-019-2023

REGISTRO DE INFORMACIÓN CATASTRAL
RIC
Construyendo la seguridad jurídica de la tierra

ESCAT
ESCUELA DE FORMACIÓN Y CAPACITACIÓN PARA EL DESARROLLO TERRITORIAL Y CATASTRAL

LA ESCUELA DE FORMACIÓN Y CAPACITACIÓN PARA EL DESARROLLO TERRITORIAL Y CATASTRAL -ESCAT- DEL REGISTRO DE INFORMACIÓN CATASTRAL DE GUATEMALA -RIC-, EN COORDINACIÓN CON EL COLEGIO DE INGENIEROS AGRÓNOMOS DE GUATEMALA -CIAG-, SUBSEDE DE MAZATENANGO.



EXTIENDE UNA CORDIAL INVITACIÓN AL CURSO LIBRE:

USO Y MANEJO DE ESTACIÓN TOTAL, RECEPTORES GPS Y POST-PROCESO

Fecha: 16 de marzo del 2023
Horario: 08:00 a 12:00 hrs.
Modalidad presencial: Dirección de la Sede del Colegio de Ingenieros Agrónomos, Mazatenango, 5ª Ave 0-61 zona 2 Colonia el Paraíso, Mazatenango.

Escanea el código QR

Inscríbete ingresando al código QR o en: https://cutt.ly/b8CpKB2

Registro de Información Catastral de Guatemala -RIC- *ww.ric.gob.gt*

REGISTRO DE INFORMACIÓN CATASTRAL
RIC
Construyendo la seguridad jurídica de la tierra

ESCAT
ESCUELA DE FORMACIÓN Y CAPACITACIÓN PARA EL DESARROLLO TERRITORIAL Y CATASTRAL

La Escuela de Formación y Capacitación para el Desarrollo Territorial y Catastral - ESCAT- del Registro de Información Catastral de Guatemala -RIC-

Invitan al curso:

PROFESIONAL AGRIMENSOR

Código: PA-E4-2023

Entrega de papelería completa para inscripción

1. Carta de solicitud de inscripción
2. Solicitud de ingreso debidamente llenada y firmada
3. Fotocopia de DPI
4. Boleta de pago (forma 63A)
5. Fotocopia de Título Universitario (ambos lados)
6. Fotocopia de constancia de colegiado activo

• Al enviar la documentación completa se le generará orden de pago

Mayor información:
Ing. Oscar Cantoral / ocantoral@ric.gob.gt

Descargar y llena la carta de solicitud de inscripción y de ingreso, escanea el código QR o ingresar a: **https://goo.su/0jQQ13**

Escanea el código QR

Modalidad E-Learning
Inversión Q. 2,000.00

PRÓRROGA 15 DE MARZO DE 2023
ÚLTIMO DÍA PARA INSCRIPCIÓN 13 DE MARZO 2023

Registro de Información Catastral de Guatemala -RIC- *ww.ric.gob.gt*

REGISTRO DE INFORMACIÓN CATASTRAL
RIC
Construyendo la seguridad jurídica de la tierra

ESCAT
ESCUELA DE FORMACIÓN Y CAPACITACIÓN PARA EL DESARROLLO TERRITORIAL Y CATASTRAL

La Escuela de Formación y Capacitación para el Desarrollo Territorial y Catastral -ESCAT-
del Registro de Información Catastral de Guatemala -RIC-

CONTENIDO DEL CURSO PROFESIONAL AGRIMENSOR

- Módulo 0: Inducción al uso de Plataforma Moodle
- Módulo I: Aspectos Institucionales
- Módulo II: Aspectos Jurídicos
- Módulo III: Conflictividad Agraria y Comunicación Social
- Módulo IV: Herramientas Geomáticas y Norma Técnica
- Módulo V: Productos Gráficos
- Módulo VI: Normativa para la Aprobación de Planos
- Módulo VII: Métodos de Levantamiento Catastral

**NOTA IMPORTANTE: Únicamente se tramitará la inscripción a las personas que envíen la DOCUMENTACIÓN COMPLETA Y LEGIBLE.*

Registro de Información Catastral de Guatemala -RIC- *ww.ric.gob.gt*

ESCAT
REGISTRO DE INFORMACIÓN CATASTRAL
Construyendo la seguridad jurídica de la tierra
FACEBOOK: ESCAT/RIC
Escanear código QR

MARZO 2023
Se han guardado todos los cambios en Drive
Enviar
Preguntas
Respuestas
Configuración
ESCAT
REGISTRO DE INFORMACIÓN CATASTRAL
FACEBOOK: ESCAT/RIC
REGISTRO DIPLOMADO: "Capacitación de Liderazgo, Trabajo en Equipo, Comunicación y Manejo de Conflictos, para el Desarrollo Territorial y Catastral " Fecha: 01 al 23 de marzo 2023
Favor llenar el siguiente formulario:
Correo *
Correo válido

REGISTRO DE INFORMACIÓN CATASTRAL
Construyendo la seguridad jurídica de la tierra

ESCAT
ESCUELA DE FORMACIÓN Y CAPACITACIÓN PARA EL DESARROLLO TERRITORIAL Y CATASTRAL

DIRECCIÓN DE BIENES DEL ESTADO

GOBIERNO DE LA REPÚBLICA DE GUATEMALA
Ministerio de Finanzas Públicas

LA ESCUELA DE FORMACIÓN Y CAPACITACIÓN PARA EL DESARROLLO TERRITORIAL Y CATASTRAL ESCAT, DEL REGISTRO DE INFORMACIÓN CATASTRAL DE GUATEMALA RIC, EN COORDINACIÓN CON LA GERENCIA TÉCNICA DEL PROCESO CATASTRAL DEL RIC, GERENCIA DE PLANIFICACIÓN Y COOPERACIÓN EXTERNA, COORDINACIÓN DE REGISTRO PÚBLICO Y DIRECCIÓN DE BIENES DEL ESTADO



EXTIENDE UNA CORDIAL INVITACIÓN A LA:

CAPACITACIÓN DEL PROCESO CATASTRAL DEL -RIC-

Fecha: 30 de marzo del 2023
Horario: 08:30 a 16:00 hrs.
Lugar: Salón Mayor, RIC Central

Contacto: Julio Marroquin
Correo: jmarroquin@ric.gob.gt

Escanea el código QR

Confirma tu participación ingresando al código QR o en: https://cutt.ly/K4opw7S



REGISTRO DE INFORMACIÓN CATASTRAL
RIC
Construyendo la seguridad jurídica de la tierra

ESCAT

DIRECCIÓN DE BIENES DEL ESTADO

GOBIERNO DE LA REPÚBLICA DE GUATEMALA
Ministerio de Finanzas Públicas

PROGRAMA DE ACTIVIDADES

TALLER: CAPACITACIÓN DEL PROCESO CATASTRAL DEL RIC

08:30 - 09:00 H	Recepción y registro de participantes	Gerencia de Planificación y Cooperación Externa -GPCE-
09:00 - 09:15 H	Palabras de bienvenida y apertura del Taller	Ing. Agr. Aníbal de León Ramírez Director Ejecutivo Nacional RIC
09:15 - 09:30 H	Palabras del Director de la DBE-MINFIN	Lic. Migdael Girón Conde Director de Bienes del Estado
09:30 - 10:30 H	Presentación del Proceso Catastral y desarrollo de cada una de las etapas del proceso catastral	Ing. Elvis Chajón Tunchez Jefe de Tenencia del Registro Catastral
10:30 - 11:30 H	Presentación del Proceso de inventarios de bienes	Ing. Elder Alcides Ramírez Salazar Registro de Patrimonio del Estado
11:30 - 11:40 H	Refacción	Todos los participantes
11:40 - 12:20 H	Presentación Registro Público del RIC y desarrollo de la relación Registro-Catastro	Lic. Miguel Ángel Cifuentes Coordinador del Registro Público RIC
12:20 - 13:00 H	Presentación del Sistema SIBE y a Plataforma Tecnológica	Ing. Antonio Hernández Ing. William Palacios Enlace Soporte RIC
13:00 - 14:00 H	Almuerzo	Todos los participantes
14:00 - 15:00 H	Presentación del proceso del control de calidad de la información técnica	Ing. Cesar Barrios Licda. Dalia Guzmán
15:00 - 15:30 H	Preguntas, respuestas y compromisos de seguimiento	Participantes
15:30 - 15:40 H	Refacción	Todos los participantes
15:40 - 16:00 H	Entrega de diplomas de reconocimiento a los participantes	Autoridades RIC y DBE
16:00 - 16:15 H	Cierre de la Actividad	Ing. Juan Manuel Cano Director de la GPCE

REGISTRO DE INFORMACIÓN CATASTRAL
Construyendo la seguridad jurídica de la tierra

ESCAT
ESCUELA DE FORMACIÓN Y CAPACITACIÓN PARA EL DESARROLLO TERRITORIAL Y CATASTRAL

LA ESCUELA DE FORMACIÓN Y CAPACITACIÓN PARA EL DESARROLLO TERRITORIAL Y CATASTRAL -ESCAT- DEL REGISTRO DE INFORMACIÓN CATASTRAL DE GUATEMALA -RIC-

INVITAN AL CURSO:

INSTITUCIONALIDAD CATASTRAL

CÓDIGO: MODI-E3-2023

PARA CONOCER EL QUE HACER INSTITUCIONAL, SEGÚN EL DECRETO 41-2005

Entrega de papelería completa para inscripción

1. Carta de solicitud de inscripción
2. Solicitud de ingreso debidamente llenada y firmada
3. Fotocopia de DPI
4. Boleta de pago (forma 63A)
5. Fotocopia de Título Universitario (ambos lados)
6. Fotocopia de constancia de colegiado activo

• Al enviar la documentación completa se le generará orden de pago

Mayor información:
Julio Marroquín / jmarroquin@ric.gob.gt

Descargar y llena la carta de solicitud de inscripción y de ingreso, escanea el código QR o ingresar a: **https://cutt.ly/J8BBNtx**

Escanea el código QR

Modalidad E-Learning
Inversión Q. 300.00

FECHA DE INICIO: 22 DE MARZO DEL 2023
ÚLTIMO DÍA PARA INSCRIPCIÓN: 20 DE MARZO DE 2023

Registro de Información Catastral de Guatemala -RIC- *ww.ric.gob.gt*

REGISTRO DE INFORMACIÓN CATASTRAL
RIC
Construyendo la seguridad jurídica de la tierra

ESCAT
ESCUELA DE FORMACIÓN Y CAPACITACIÓN PARA EL DESARROLLO TERRITORIAL Y CATASTRAL

La Escuela de Formación y Capacitación para el Desarrollo Territorial y Catastral -ESCAT- del Registro de Información Catastral de Guatemala -RIC-

INVITA AL PERSONAL DEL INSTITUTO DE INVESTIGACIÓN Y DE DESARROLLO MAYA -IIDEMAYA- A PARTICIPAR EN EL CURSO LIBRE:

DIBUJO ASISTIDO POR COMPUTADORA -CAD-

Fecha: 16 y 17 de marzo de 2022
Horario: 10:00 a 12:00 hrs.
Modalidad virtual (videoconferencia)
Contacto: Arq. Oscar Vásquez
Correo: ovasquez@ric.gob.gt

Escanea el código QR

Inscríbete ingresando al código QR o en: https://goo.su/klAEOgx

Registro de Información Catastral de Guatemala -RIC- *ww.ric.gob.gt*

ESCAT RIC
Publicado por Jose Maldonado · 7 de marzo a las 11:31 ·
"CURSO PROFESIONAL AGRIMENSOR"
Fecha de inicio: 15 de marzo de 2023
Modalidad Virtual (Plataforma Moodle ESCAT)
Mayor información: Ing. Oscar Cantoral / ocantoral@ric.gob.gt
#ES... Ver más
REGISTRO DE INFORMACIÓN CATASTRAL
ESCAT
Invitan al curso:
ROFESIONAL AGRIMENSO
Código: PA-E4-2023
Modalidad E-Learning
Inversión Q. 2,000.00
PRÓRROGA 15 DE MARZO DE 2023
TIMO DÍA PARA INSCRIPCIÓN 13 DE MARZO 20
CONTENIDO DEL CURSO PROFESIONAL AGRIMENSOR
Módulo 0: Inducción al uso de Plataforma Moodle
Módulo I: Aspectos Institucionales
Módulo II: Aspectos Jurídicos
Módulo III: Conflictividad Agraria y Comunicación Social
Módulo IV: Herramientas Geomáticas y Norma Técnica
Módulo V: Productos Gráficos
Módulo VI: Normativa para la Aprobación de Planos
Módulo VII: Métodos de Levantamiento Catastral
NOTA IMPORTANTE: Únicamen
tramitará la inscripción a las per
que envíen la DOCUMENTA
COMPLETA Y LEGIBLE.

REGISTRO DE INFORMACIÓN CATASTRAL
ESCAT
La Escuela de Formación y Capacitación para el Desarrollo Territorial y Catastral -ESCAT-
del Registro de Información Catastral de Guatemala -RIC
Invitan al curso:
TÉCNICO AGRIMENSOR
Código: TA-E8-2023
MODALIDAD E-LEARNING
INVERSIÓN Q. 200.00
Fecha de Inicio: 01 de marzo del 2023
Último día para inscripción: 27 de febrero 2023

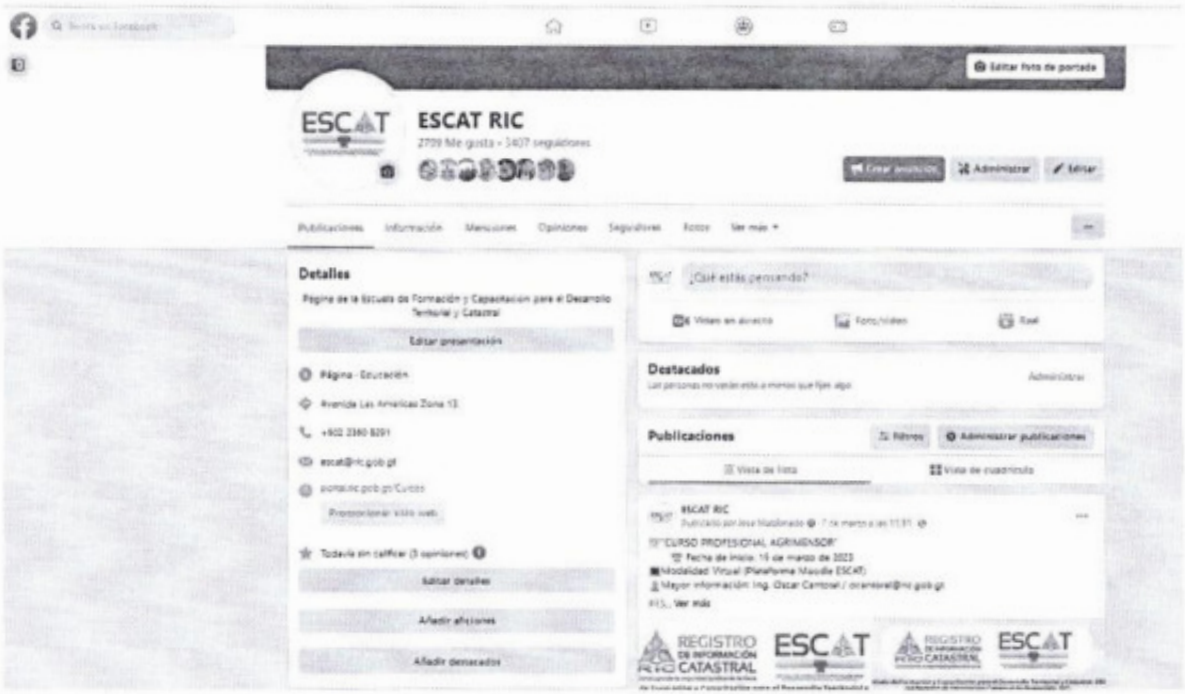
ESCAT RIC
Detalles
Página - Educación
Publicaciones
Destacados
CURSO PROFESIONAL AGRIMENSOR
Modalidad: Virtual (Plataforma Moodle ESCAT)

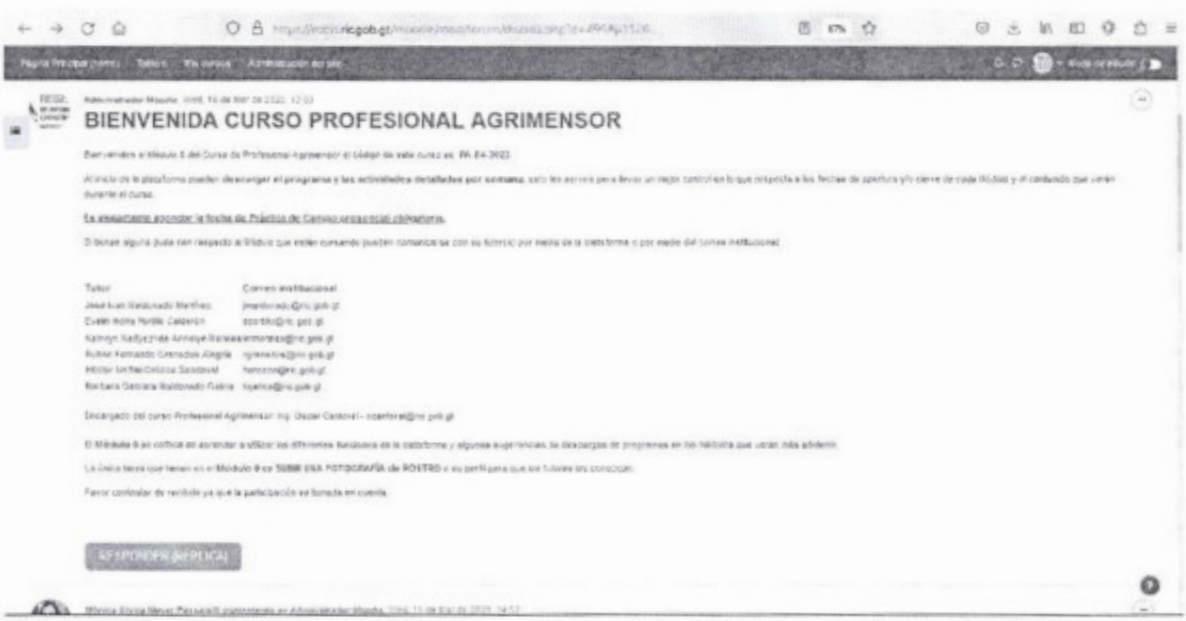
BIENVENIDA CURSO PROFESIONAL AGRIMENSOR

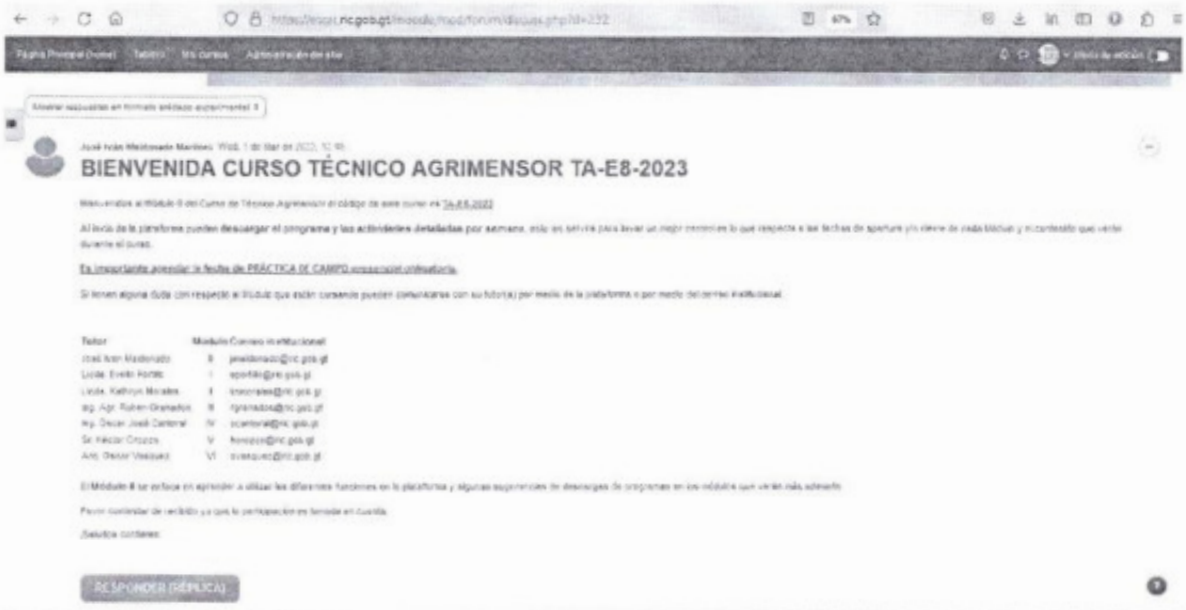

BIENVENIDA CURSO TÉCNICO AGRIMENSOR TA-E8-2023

RESPONDER (RÉPLICA)

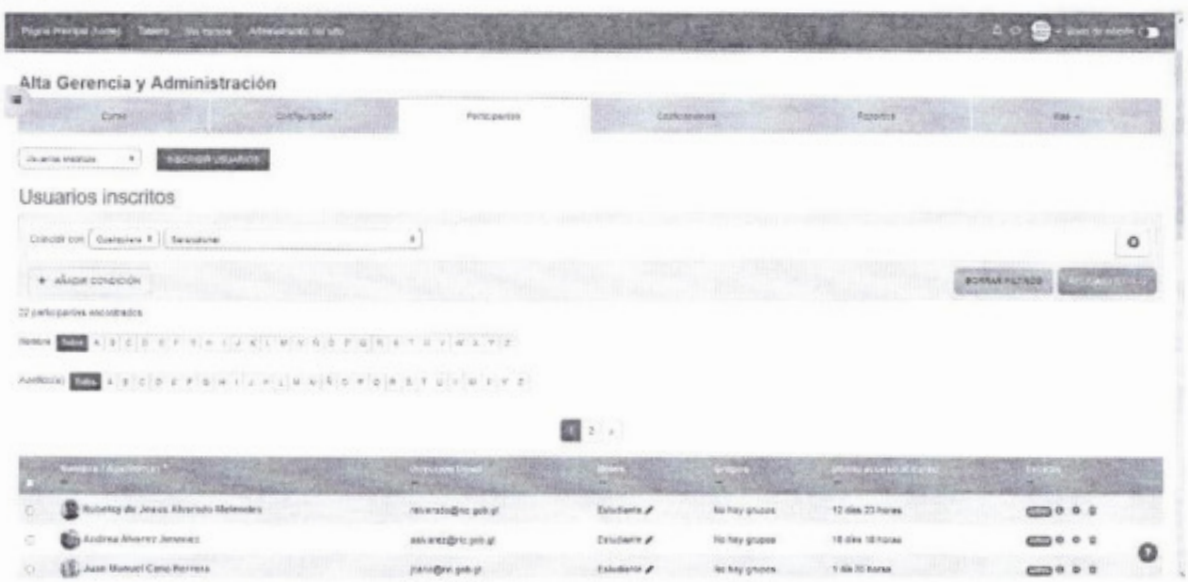

Alta Gerencia y Administración

Usuarios inscritos

REGISTRO DE INFORMACIÓN CATASTRAL
RIC
Construyendo la seguridad jurídica de la tierra

ESCAT
ESCUELA DE FORMACIÓN Y CAPACITACIÓN PARA EL DESARROLLO TERRITORIAL Y CATASTRAL

La Escuela de Formación y Capacitación para el Desarrollo Territorial y Catastral, en coordinación con la Sección de Bienestar y Desarrollo del Registro de Información Catastral de Guatemala -RIC-

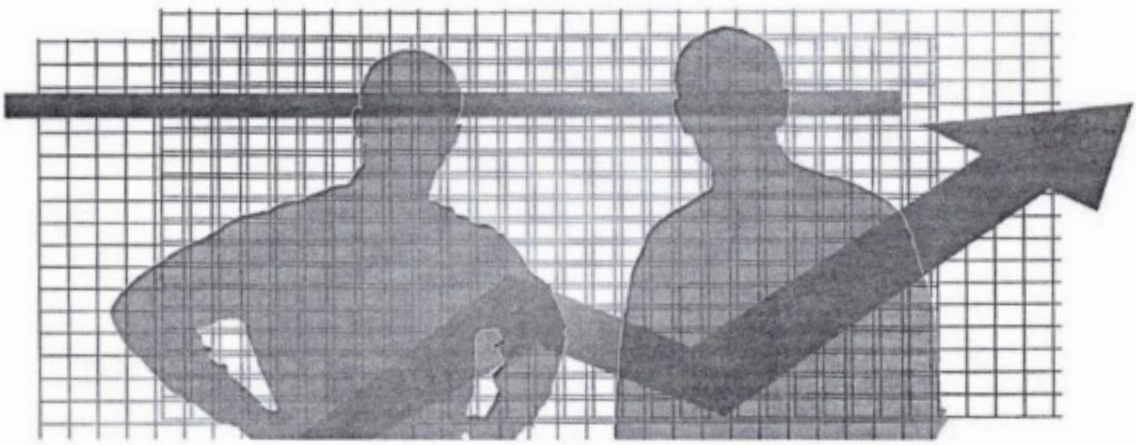

EXTIENDE UN ATENTO RECORDATORIO AL PERSONAL INTERNO DEL RIC A PARTICIPAR EN EL CURSO "CULTURA ÉTICA" DE LA CONTRALORÍA GENERAL DE CUENTAS, EN EL TEMA:

ÉTICA PÚBLICA

Fecha: 01 de marzo del 2023
Horario: 09:00 a 11:00 hrs.
Modalidad virtual (Videoconferencia)

Escanea el código QR

Ingresa a la conferencia escaneando el código QR o en: https://bit.ly/3xGSolQ

Registro de Información Catastral de Guatemala -RIC- *ww.ric.gob.gt*

REGISTRO DE INFORMACIÓN CATASTRAL
RIC
Construyendo la seguridad jurídica de la tierra

ESCAT
ESCUELA DE FORMACION Y CAPACITACIÓN PARA EL DESARROLLO TERRITORIAL Y CATASTRAL

La Escuela de Formación y Capacitación para el Desarrollo Territorial y Catastral -ESCAT- del Registro de Información Catastral de Guatemala -RIC-



INVITA AL PERSONAL INTERNO DE LA DIRECCIÓN MUNICIPAL DEL DEPARTAMENTO DE IZABAL DEL REGISTRO DE INFORMACIÓN CATASTRAL DE GUATEMALA -RIC- A PARTICIPAR EN EL DIPLOMADO:

CAPACITACIÓN DE LIDERAZGO, TRABAJO EN EQUIPO, COMUNICACIÓN Y MANEJO DE CONFLICTOS, PARA EL DESARROLLO TERRITORIAL

Fecha: 01 al 23 de marzo del 2023
Horario: Lunes - sábado, 17:00 a 21:00 hrs.
Modalidad virtual (Plataforma Moodle ESCAT)

Contacto: Julio Marroquín
Correo: jmarroquin@ric.gob.gt

Escanea el código QR

Inscríbete ingresando al código QR o en: https://cutt.ly/W8qqxYM

Registro de Información Catastral de Guatemala -RIC- *www.ric.gob.gt*

REGISTRO DE INFORMACIÓN CATASTRAL
RIC
Construyendo la seguridad jurídica de la tierra

ESCAT
ESCUELA DE FORMACIÓN Y CAPACITACIÓN PARA EL DESARROLLO TERRITORIAL Y CATASTRAL

La Escuela de Formación y Capacitación para el Desarrollo Territorial y Catastral -ESCAT- del Registro de Información Catastral de Guatemala -RIC-



INVITA AL PERSONAL INTERNO DE LA DIRECCIÓN MUNICIPAL DEL DEPARTAMENTO DE SALAMÁ, BAJA VERAPAZ, DEL REGISTRO DE INFORMACIÓN CATASTRAL DE GUATEMALÁ -RIC- A PARTICIPAR EN EL DIPLOMADO:

CAPACITACIÓN PARA ELABORACIÓN DE MANUALES ADMINISTRATIVOS, PARA EL DESARROLLO TERRITORIAL

Fecha: 01 al 23 de marzo del 2023
Horario: Lunes - sábado, 17:00 a 21:00 hrs.
Modalidad virtual (Plataforma Moodle ESCAT)

Contacto: Julio Marroquin
Correo: jmarroquin@ric.gob.gt

Inscríbete ingresando al código QR o en: https://cutt.ly/T8qwbPh

Registro de Información Catastral de Guatemala -RIC- *ww.ric.gob.gt*

REGISTRO DE INFORMACIÓN CATASTRAL
RIC
Construyendo la seguridad jurídica de la tierra

ESCAT
ESCUELA DE FORMACIÓN Y CAPACITACIÓN PARA EL DESARROLLO TERRITORIAL Y CATASTRAL

LA ESCUELA DE FORMACIÓN Y CAPACITACIÓN PARA EL DESARROLLO TERRITORIAL Y CATASTRAL, EN COORDINACIÓN CON LA SECCIÓN DE BIENESTAR Y DESARROLLO DEL REGISTRO DE INFORMACIÓN CATASTRAL DE GUATEMALA -RIC-

EXTIENDE UN ATENTO RECORDATORIO AL PERSONAL INTERNO DEL RIC A PARTICIPAR EN EL CURSO "CULTURA ÉTICA" DE LA CONTRALORÍA GENERAL DE CUENTAS, EN EL TEMA:

LA ÉTICA Y EL DESARROLLO HUMANO

Fecha: 15 de marzo del 2023
Horario: 09:00 a 11:00 hrs.
Modalidad virtual (Videoconferencia)

Escanea el código QR

Ingresa a la conferencia escaneando el código QR o en: https://bit.ly/3kdc5VO

REGISTRO DE INFORMACIÓN CATASTRAL
RIC
Construyendo la seguridad jurídica de la tierra

ESCAT
ESCUELA DE FORMACIÓN Y CAPACITACIÓN PARA EL DESARROLLO TERRITORIAL Y CATASTRAL

LA ESCUELA DE FORMACIÓN Y CAPACITACIÓN PARA EL DESARROLLO TERRITORIAL Y CATASTRAL, EN COORDINACIÓN CON LA SECCIÓN DE BIENESTAR Y DESARROLLO DEL REGISTRO DE INFORMACIÓN CATASTRAL DE GUATEMALA -RIC-

EXTIENDE UN ATENTO RECORDATORIO AL PERSONAL INTERNO DEL RIC A PARTICIPAR EN EL CURSO "CULTURA ÉTICA" DE LA CONTRALORÍA GENERAL DE CUENTAS, EN EL TEMA:

ÉTICA INSTITUCIONAL

Fecha: 08 de marzo del 2023
Horario: 09:00 a 11:00 hrs.
Modalidad virtual (Videoconferencia)

Escanea el código QR

Ingresa a la conferencia escaneando el código QR o en: https://bit.ly/3XJT3Ea

Registro de Información Catastral de Guatemala -RIC- *ww.ric.gob.gt*

DIPLOMAS USO Y APLICACIÓN MAZATE - Microsoft Word
REGISTRO DE INFORMACIÓN CATASTRAL
ESCAT
Ezequiel Riquiac Lopreto
Marlon Estuardo Hernández Armas
Pedro Leonardo Calel Hernández
"USO Y MANEJO DE ESTACIÓN TOTAL, RECEPTORES GPS Y POST-PROCESO"

REGISTRO DE INFORMACIÓN CATASTRAL
ESCAT
Gersson Benjamin Marcial Morales
Jorge Rubén Sosof Vásquez
Esdras Eliseo Esquipulas Ortiz
"USO Y MANEJO DE ESTACIÓN TOTAL, RECEPTORES GPS Y POST-PROCESO"

REGISTRO DE INFORMACIÓN CATASTRAL
Construyendo la seguridad jurídica de la tierra

REGISTRO DE INFORMACIÓN CATASTRAL DE GUATEMALA
INFORME MENSUAL DE ACTIVIDADES

RENGLÓN PRESUPUESTARIO 029 "OTRAS RENUMERACIONES DEL PERSONAL TEMPORAL"	
Nombre del Contratista: Regina Xiomara Menchú Amézquita	**No. De Contrato**: RIC-R-029-020-2023
Nombre del Servicio: Técnico en Gestión	**Dirección Municipal, Gerencia, Coordinación o Unidad:** Coordinación de la Escuela de Formación y Capacitación para el Desarrollo Territorial y Catastral.
Proyecto: Registro de Información Catastral de Guatemala	**Informe correspondiente al mes de:** Marzo 2023.

1-. Se coadyuvó en la gestión de seguimiento a las actividades del curso Profesional Agrimensor 2023.

Curso Profesional Agrimensor PA-E4-2023.

2-. Se apoyó en la gestión de recopilación de datos del Curso Profesional Agrimensor 2023.

Se coadyuvó en la recopilación de datos de cada estudiante del curso PA-E4-2023.

3-. Se apoyó en la gestión de recopilación de datos del Curso Técnico Agrimensor 2023.

Se coadyuvó en la recopilación de datos de cada estudiante del curso TA-E8-2023

4-. Se apoyó en la gestión de recopilación de datos de los diferentes cursos libres impartidos por la ESCAT 2023.

Capacitación Institucional.
Uso y Manejo de Estación Total, Receptores GPS y Post-Proceso.
Diplomado Capacitación de Liderazgo, Trabajo en Equipo, Comunicación y Manejo de Conflictos.
Diplomado Capacitación para la Elaboración de Manuales Administrativos para el Desarrollo Territorial.
Dibujo Asistido por Computadora -CAD-

5-. Se apoyó en la gestión de captación de información procedente de los interesados en cursos y capacitaciones impartidas por la ESCAT.

Se coadyuvó en la gestión de traslado de información vía telefónica de los diferentes cursos que imparte la ESCAT 2023.
Se coadyuvó en la gestión de envió de correos con información del curso Profesional Agrimensor PA-E4-2023.
Se coadyuvó en la gestión de envió de correos con información del curso Diplomado Capacitación de Liderazgo, Trabajo en Equipo, Comunicación y Manejo de Conflictos.

« 21ª Calle 10-58, zona 13 Aurora II, Guatemala, Centro América PBX: (502) 2462-8400 http://www.ric.gob.gt

6-. Se apoyó en la gestión de diferentes tareas relacionadas con el desarrollo del servicio técnico que me asigno el Coordinador de la ESCAT.

7-. Se apoyó en la revisión y archivo de expedientes, de los cursos de Profesional Agrimensor.

Se coadyuvó en la revisión de expedientes de cada estudiante, organización de papelería académica y generación de reporte con el estado y seguimiento del curso PA-E4-2023.

8-. Se apoyó en la gestión de creación de usuarios en plataforma Moodle ESCAT.

Curso Profesional Agrimensor PA-E4-2023.
Curso Diplomado Capacitación de Liderazgo, Trabajo en Equipo, Comunicación y Manejo de Conflictos.

9-. Se Coadyuvó en la elaboración del Informe Mensual Sociolingüístico de los diferentes cursos que imparte la ESCAT.

Profesional Agrimensor.
Técnico Agrimensor.
Capacitación Institucional.
Uso y Manejo de Estación Total, Receptores GPS y Post-Proceso.
Diplomado Capacitación de Liderazgo, Trabajo en Equipo, Comunicación y Manejo de Conflictos.
Diplomado Capacitación para la Elaboración de Manuales Administrativos para el Desarrollo Territorial.
Dibujo Asistido por Computadora -CAD-

FIRMA: _____ Regina Xiomara Menchú Amézquita Técnico en Gestión	**Vo.Bo.:** _____ Ing. Jonatan René Leon Carrillo Coordinador General ESCAT Registro de Información Catastral de Guatemala

« 21ª Calle 10-58, zona 13 Aurora II, Guatemala, Centro América PBX: (502) 2462-8400 http://www.ric.gob.gt

ANEXOS

REGINA XIOMARA MENCHÚ AMÉZQUITA

CONTRATO RIC-R-029-020-2023

TÉCNICO EN GESTIÓN

MARZO 2023

Se coadyuvó en la gestión de seguimiento a las actividades del curso Profesional Agrimensor 2023.

REGISTRO DE INFORMACION
CATASTRAL DE GUATEMALA
RIC - CENTRAL
AVENIDA LAS AMÉRICAS 5-76 ZONA
13, INTERIOR IGN OFICINAS DE

ORDEN DE PAGO **212023982146**

FECHA 08/03/2023 11:50:41
DEPOSITO EN:
BANCO DE DESARROLLO RURAL,
S.A. -BANRURAL-
FONDO CATASTRAL PRIVATIVO RIC
3-033-83859-7

DETALLE DE PRODUCTOS

CANT	PROD	UNIT	TOTAL
1		2,000.00	2,000.00

curso - Prof. Agr.

TOTAL Q. 2,000.00

SOLICITUD # **212313128401042146**

PARA CONSULTA EN LÍNEA VISITE:

https://portal.ric.gob.gt/consultas

USUARIO: R_MENCHU

FECHA MAXIMA EN QUE EL BANCO
ACEPTARA ESTA ORDEN DE PAGO
07/04/2023

AUT. S/RES. DE CGC NO. MH./000801
DE GESTION 162845

ATX 439

Se apoyó en la gestión de recopilación de datos del Curso Profesional Agrimensor 2023.

No.	Forma 03	Estado Ci	Sexo	Nombres Completo	nto de Ide	umento de I	Extentido	parlamen	Direcció	Telefon	Comunid	ociolingüi	
	124877	Soltero	Femenino	Mónica Elvira Meyer Passarelli	DPI	2.58995E+12	Guatemala	Guatemala	etera a El Salv	5201-1186	dino/ Mestiz	Ladino	mme
	124635	Soltero	Masculino	Keny Eli Victoriano Sanai Morales	DPI	3.07338E+12	n Jose Poaq	himaltenang	himaltenang	4564-4616	Maya	Kaqchikel	k
	124396	Soltero	Masculino	Manfredo Martinez Ortiz	DPI	2.4478E+12	Flores	Peten	Peten	5152-5504	dino/ Mestiz	Ladino	m5-
	124893	Casado	Femenino	Norma Elizabeth Garcia Barillas	DPI	1.72122E+12	uerto Barrio	Izabal	Izabal	4272-0415	dino/ Mestiz	Ladino	neg
	125046	Soltero	Masculino	Edgar Leonardo Alfonso López Castillo	DPI	1.80452E+11	Guatemala	Guatemala	Sacatepeque	5800-5491	dino/ Mestiz	Ladino	ec
	125038	Soltero	Masculino	Jairo Edilberto López Ixcayau	DPI	2.31521E+12	uetzaltenang	uetzaltenang	uetzaltenang	5583-1396	dino/ Mestiz	Ladino	jair
	125400	Soltero	Femenino	Carla Maria Rodas Calderón	DPI	1.78818E+12	Guatemala	Guatemala	Mixco	52039/56164	dino/ Mestiz	Ladino	ca
	125376	Casado	Masculino	Erick Noe Cacao Chiquin	DPI	1.66159E+12	Cobán	Alta Verapaz	Mixco	4201-0524	Maya	Q'eqchi	n
	125444	Soltero	Masculino	Jairo Daniel Cordón Estrada	DPI	1.74628E+12	Zacapa	Zacapa	ea Santa Ros	4590-4170	dino/ Mestiz	Ladino	ja
	125696	Soltero	Masculino	Jaime Eduardo Requena Fernández	DPI	2.33954E+12	n Pedro Carc	Alta Verapaz	ia Santo Don	4247-8950	Maya	Q'eqchi	ji

Empresa/Institución	mbre del	Modalid	No. del Cu	Fecha Inic	Fecha Fin	Nota fin	oras trabaj	bservacio	ESTADO	ESTATU	DIPLOM	AÑO
Arrendadora Santiago, S.A.	sional Agrim	Virtual	PA-E4-2023	22/03/2023						ARANCEL		2023
Agropecuaria POPOYAN	sional Agrim	Virtual	PA-E4-2023	22/03/2023						ARANCEL		2023
CONAP PETEN	sional Agrim	Virtual	PA-E4-2023	22/03/2023						ARANCEL		2023
Fondo de Tierras	sional Agrim	Virtual	PA-E4-2023	22/03/2023						ARANCEL		2023
AICSA	sional Agrim	Virtual	PA-E4-2023	22/03/2023						ARANCEL		2023
Municipalidad de Quetzaltenango	sional Agrim	Virtual	PA-E4-2023	22/03/2023						ARANCEL		2023
ecretaria de Bienestar Social de la Presidenci	sional Agrim	Virtual	PA-E4-2023	22/03/2023						ARANCEL		2023
Cementos Progreso, S.A.	sional Agrim	Virtual	PA-E4-2023	22/03/2023						ARANCEL		2023
Consultor Independiente	sional Agrim	Virtual	PA-E4-2023	22/03/2023						ARANCEL		2023
Cementos Progreso, S.A.	sional Agrim	Virtual	PA-E4-2023	22/03/2023						ARANCEL		2023

Se apoyó en la gestión de recopilación de datos del Curso Técnico Agrimensor 2023.

No.	Forma 63	Estado Ci	Sexo	Nombres Completo	nto de Ide	mento de I	Extentido	partamen	Direcció	Telefon	Comunid	ocioling	
	123648	Soltero	Masculino	Sergio Fernando Oliva Vargas	CUI	2752 65072 1903	Rio Hondo	Zacapa	81 zona 1, Ri	54666834	Ladino	Ladino	sergi
	123618	Soltera	Femenino	Katherin Julisa López Pérez	CUI	3335 27941 1804	Morales	Izabal	Galicia, Mora	45191968	Ladino	Ladino	k
	123743	Casado	Masculino	Francisco Juárez Raxcaró	CUI	2235 58915 1503	Rabinal	Baja Verapaz	alle 3-27 zon	31907232	Maya	Achi'	frar
	123779	Soltero	Masculino	Luis Alfredo Hernández Pac	CUI	1989 19220 0901	uetzaltenang	uetzaltenang	-84 zona 1 Qu	36960146	Maya	K'iche	ep
	123851	Soltero	Masculino	Gerardo Marco Tulio López Fuentes	CUI	2070 60983 0116	Villa Canales	Guatemala	8 zona 2 Boca	51727915	Ladino	Ladino	ge
	123865	Soltero	Masculino	Otto René Gil Orantes	CUI	1945 95153 0114	Amatitlán	Guatemala	Canton San A	45150980	Ladino	Ladino	
	123920	Soltero	Masculino	José Antonio Gómez Rojas	CUI	2338 13772 0909	Juan Ostunc	uetzaltenang	, zona 2 San	59284640	Maya	Mam	jos
	123778	Soltero	Masculino	Reginaldo Vasquez Vicente	CUI	2634 87156 0916	Zunil	uetzaltenang	via San Juna	58650985	Ladino	Ladino	Regina
	124062	Soltero	Masculino	Gustavo Adolfo López Castro	CUI	1841 72977 0713	n Lucas Tolim	Soloá	zona 1 San Lu	28437 / 53256	Maya	K'aqchikel	ar
	124151	Soltero	Masculino	Ottoniel Alejandro López Castro	CUI	3173 81091 0713	n Lucas Tolim	Soloá	zona 1 San Lu	49627514	Maya	K'aqchikel	ottor
	124135	Casado	Masculino	Angel Noé Paniagua López	CUI	2398 36448 0301	igua Guatem	acatepéque	0 "C" Antigua	59473452	Ladino	Ladino	p
	124170	Soltero	Masculino	Rodolfo Estuardo Chiriz Siquinajay	CUI	3121 52892 0413	n Andres Izta	himaltenang	na 5 San And	40575136	Maya	K'aqchikel	estu
	124238	Casado	Masculino	Leopoldo Ricardo Coc Sacba	CUI	1912 47936 1609	n Pedro Carc	Alta Verapaz	cha zona 2 B	32514339	Maya	Q'eqchi	l
	124242	Soltero	Masculino	Elias Emanuel Carabantes Sandoval	CUI	3307 36868 1712	Poptún	Peten	Poptún Petén	59320645	Ladino	Ladino	caraba
	124267	Soltera	Femenino	Leydi Esmeralda Yat Caál	CUI	3260 10009 1602	ta Cruz Vera	Alta Verapaz	Esperanza I	30378852	Ladino	Ninguno	leydi
	124283	Soltero	Masculino	Edvin Yovany Marcelo Alonzo Cherec	CUI	1592 84074 0401	himaltenang	himaltenang	5 zona 01, Ch	58351228	Maya	K'aqchikel	e
	124323	Casado	Masculino	Camilo Eliezer Gaytán Rosales	CUI	2394 76182 1001	uetzaltenang	uetzaltenang	72 zona 9 Qu	41747708	Ladino	Ninguno	car
	124322	Soltero	Masculino	Guillermo Rodolfo Pocop Tuy	CUI	3105 58107 0701	Soloá	Soloá	1, Barrio El C	32838407	Maya	K'aqchikel	guille
	124284	Soltero	Masculino	Elvis José Morales Marroquin	CUI	1711 30979 0101	igua Guatem	acatepéque	cepcion z.1 c	43430416	Ladino	Ninguno	elvismora
	124293	Soltera	Femenino	Delfina Choc Pop	CUI	1931 51227 1613	Chisec	Alta Verapaz	/olcancito, R	46855747	Maya	Q'eqchi	de
	124372	Soltero	Masculino	Brandon René Angeles Martínez	CUI	2728 73500 0101	Guatemala	Guatemala	istas del Sol	30712998	Ladino	Ladino	bram
	124374	Soltero	Masculino	Carlos Eduardo Melgar De León	CUI	2387 06494 0301	Jocotenango	acatepéque	50. Colonia L	51236871	Ladino	Ladino	sc
	124383	Soltero	Masculino	Darwin Brayan Ico Sacba	CUI	3295 16965 1609	n Pedro Carc	Alta Verapaz	olonia Chalo	4147 / 51666	Maya	Q'eqchi	bra

Profesión	Empresa/Institución	mbre del	Modalid	No. del Cu	Fecha ini	Fecha Fin	Nota fin	ras trabaj	Obse
Bachiller en Ciencias y Letras	Everise Guatemala	nico Agrimen	Virtual	TA-E8-2023	1/03/2023				
Bachiller en Ciencias y Letras con Orientación en Computación	—	nico Agrimen	Virtual	TA-E8-2023	1/03/2023				
Técnico en Producción Agrícola	—	nico Agrimen	Virtual	TA-E8-2023	1/03/2023				
Perito en Dibujo de Construcción	Reviera Inmobiliaria	nico Agrimen	Virtual	TA-E8-2023	1/03/2023				
Bachiller en Ciencias y Letras con Orientación en Computación	—	nico Agrimen	Virtual	TA-E8-2023	1/03/2023				
Bachiller en Ciencias y Letras	Electricidad General Guatemala S.A	nico Agrimen	Virtual	TA-E8-2023	1/03/2023				
Perito en Dibujo de Construcción	Reviera Inmobiliaria	nico Agrimen	Virtual	TA-E8-2023	1/03/2023				
Bachiller en Ciencias y Letras	Reviera Inmobiliaria	nico Agrimen	Virtual	TA-E8-2023	1/03/2023				
Perito en Dibujo de Construcción	Desarrolladora FECA, S.A	nico Agrimen	Virtual	TA-E8-2023	1/03/2023				
Perito en Construccion Y Dibujo De Arquitectura e Ingenieria	—	nico Agrimen	Virtual	TA-E8-2023	1/03/2023				
Maestro de Educación Primaria Urbana	—	nico Agrimen	Virtual	TA-E8-2023	1/03/2023				
Bachiller Industrial	Construcciones DUNAMIS	nico Agrimen	Virtual	TA-E8-2023	1/03/2023				
Perito en Recursos Naturales Renovables	MercyCorps	nico Agrimen	Virtual	TA-E8-2023	1/03/2023				
Bachiller en Ciencias y Letras Con Orientación en Electricidad.	Aprario Guameru	nico Agrimen	Virtual	TA-E8-2023	1/03/2023				
Perito Contador	INELGUA	nico Agrimen	Virtual	TA-E8-2023	1/03/2023				
chiller en Dibujo Técnico y De Construccion con Especialidad en Computaci	Municipalidad de Parramos	nico Agrimen	Virtual	TA-E8-2023	1/03/2023				
Bachiller en Electricidad	MAGA	nico Agrimen	Virtual	TA-E8-2023	1/03/2023				
Bachiller en Ciencias y Letras.	MAGA	nico Agrimen	Virtual	TA-E8-2023	1/03/2023				
Perito Contador Con Orientación en Computación	Municipalidad de Parramos	nico Agrimen	Virtual	TA-E8-2023	1/03/2023				
Maestra de Educación Primaria Bilingüe (Q'EQCHI-ESPAÑOL)	—	nico Agrimen	Virtual	TA-E8-2023	1/03/2023				
—	Municipalidad de Magdalena Milpas Altas.	nico Agrimen	Virtual	TA-E8-2023	1/03/2023				
Bachiller en Ciencias y Letras.	—	nico Agrimen	Virtual	TA-E8-2023	1/03/2023				
Bachiller en Construccion	Servicios Topograficos ICO	nico Agrimen	Virtual	TA-E8-2023	1/03/2023				

Se apoyó en la gestión de recopilación de datos de los diferentes cursos libres impartidos por la ESCAT 2023.

No.	Forma 6A	Estado Ci	Sexo	Nombres Completo	nto de Ide	umento de I	Extendido	partamen	Direcció	Telefon	Comunid	ociolingüí	
	SIN COSTO		Femenino	Jessica Patricia López Mendoza	DPI	3013 17410 0101	Pedro Ayam	Guatemala		59324333	dino/ Mestiz	Español	jessi
	SIN COSTO		Masculino	Otto Vinicio Zavala Azmitia	DPI	2569312080114	Guatemala	Guatemala		59410069	dino/ Mestiz	Español	ot
	SIN COSTO		Masculino	Yurgen Aldair Velásquez Orozco	DPI	2467906011225	ucas Sacatepé	acatepequez		50647225	dino/ Mestiz	Español	
	SIN COSTO		Femenino	Claudia Anaité Ozaeta González	DPI	1657230761701	n Miguel Peta	Guatemala		58797163	dino/ Mestiz	Español	ana
	SIN COSTO		Masculino	Carlos Alfredo Puac Aguilar	legiado Acti	6313	stóbal Toton	Totonicapán		59620603	dino/ Mestiz	Español	al
	SIN COSTO		Masculino	Carlos Samuel Hernández Marroquin	DPI	2263991680301	tigua Guaten	acatepequez		42511199	dino/ Mestiz	Español	samuel
	SIN COSTO		Masculino	César Antonio Catú Soria	DPI	1598590180101	Guatemala	Guatemala		56380227	dino/ Mestiz	Español	ce
	SIN COSTO		Femenino	Monica Lisseth Diaz Elias	DPI	1818070761301	El Tejar	Chimaltenago		35493714	dino/ Mestiz	Español	mo
	SIN COSTO		Femenino	Jeimy Yolanda Monroy Estrada	legiado Acti	8835	Guatemala	Guatemala		32312766	dino/ Mestiz	Español	jeimy
	SIN COSTO		Femenino	Mónica Georgina Fuentes Chacón	DPI	2830824450101	MIXCO	Guatemala		56928587	dino/ Mestiz	Español	2830
	SIN COSTO		Masculino	kelvin Renato Lee Portillo	DPI	1789 57836 0206	Guatemala	Guatemala		32112909	dino/ Mestiz	Español	re
	SIN COSTO		Masculino	Pedro Leonardo Calel Hernández	legiado Acti	9577	Mazatenango	uchitepequez		40205903	dino/ Mestiz	Español	cha
	SIN COSTO		Masculino	Jorge Rubén Sosof Vásquez	legiado Acti	2775	onio Suchite	uchitepequez		42640686	dino/ Mestiz	Español	
	SIN COSTO		Masculino	David Alvarado Güinac	legiado Acti	2428	Mazatenango	uchitepequez		58864275	dino/ Mestiz	Español	alv
	SIN COSTO		Masculino	Obed Barrios García	legiado Acti	2278	Tiquisate	Escuintla		54126778	dino/ Mestiz	Español	obe
	SIN COSTO		Masculino	Mario Enrique Dardon Valladares	DPI	1797153051001	Mazatenango	uchitepequez		57170881	dino/ Mestiz	Español	ma

Sin laborar	Uso y Manejo de Estación Total, Receptores GPS y Postproceso	Presencial	Mazatenango	16/03/2023			4 H.		
CUNSUROC - USAC	Uso y Manejo de Estación Total, Receptores GPS y Postproceso	Presencial	Mazatenango	16/03/2023			4 H.		
Cunsuroc	Uso y Manejo de Estación Total, Receptores GPS y Postproceso	Presencial	Mazatenango	16/03/2023			4 H.		
Fontierras	Uso y Manejo de Estación Total, Receptores GPS y Postproceso	Presencial	Mazatenango	16/03/2023			4 H.		
Banco de Antigua	Uso y Manejo de Estación Total, Receptores GPS y Postproceso	Presencial	Mazatenango	16/03/2023			4 H.		
Arrendadora Santiago, S.A.	Profesional Agrimensor	Virtual	PA-E4-2023	15/03/2023					
Agropecuaria POPOYAN	Profesional Agrimensor	Virtual	PA-E4-2023	15/03/2023					
CONAP PETEN	Profesional Agrimensor	Virtual	PA-E4-2023	15/03/2023					
Fondo de Tierras	Profesional Agrimensor	Virtual	PA-E4-2023	15/03/2023					
AICSA	Profesional Agrimensor	Virtual	PA-E4-2023	15/03/2023					
Municipalidad de Quetzaltenango	Profesional Agrimensor	Virtual	PA-E4-2023	15/03/2023					
ecretaria de Bienestar Social de la Presidenci	Profesional Agrimensor	Virtual	PA-E4-2023	15/03/2023					
Cementos Progreso, S.A.	Profesional Agrimensor	Virtual	PA-E4-2023	15/03/2023					
Consultor Independiente	Profesional Agrimensor	Virtual	PA-E4-2023	15/03/2023					
Cementos Progreso, S.A.	Profesional Agrimensor	Virtual	PA-E4-2023	15/03/2023					
	CAD	Virtual	IIDEMAYA	16/03/2023	17/03/2023		4 H.		
	CAD	Virtual	IIDEMAYA	16/03/2023	17/03/2023		4 H.		
	CAD	Virtual	IIDEMAYA	16/03/2023	17/03/2023		4 H.		
	CAD	Virtual	IIDEMAYA	16/03/2023	17/03/2023		4 H.		
	CAD	Virtual	IIDEMAYA	16/03/2023	17/03/2023		4 H.		
	CAD	Virtual	IIDEMAYA	16/03/2023	17/03/2023		4 H.		
	CAD	Virtual	IIDEMAYA	16/03/2023	17/03/2023		4 H.		
	CAD	Virtual	IIDEMAYA	16/03/2023	17/03/2023		4 H.		
	CAD	Virtual	IIDEMAYA	16/03/2023	17/03/2023		4 H.		

Se apoyó en la gestión de captación de información procedente de los interesados en cursos y capacitaciones impartidas por la ESCAT.

RE: Información curso profesional de agrimensor

Regina Xiomara Menchu Amezquita

Enviado: miércoles 8/03/2023 11:58

Para: 'Carla Rodas'

Buen día Arq. Rodas espero que sus actividades diarias sean de éxito, claro que si, estaré a la espera de su comprobante.

Quedo a la orden, saludos cordiales.

De: Carla Rodas [mailto:carlitarodas@gmail.com]
Enviado el: miércoles, 8 de marzo de 2023 11:40
Para: Regina Xiomara Menchu Amezquita
Asunto: Re: Información curso profesional de agrimensor

Buen día Regina, perdone la molestia. Olvidé realizar el pago, hoy inició la cohorte, puedo realizar el pago aún para iniciar el curso?
Saludos

El mar, 7 mar 2023 a las 9:30, Regina Xiomara Menchu Amezquita (<rmenchu@ric.gob.gt>) escribió:

Buen día Arq. Rodas espero que sus actividades diarias sean de éxito, adjunto envío boleta de pago favor enviar una foto de Boucher de banco para adjuntarlo a su expediente e inscribirla

Diplomado

Regina Xiomara Menchu Amezquita

Enviado: lunes 20/03/2023 15:58

Para: 'triniperezjavier@gmail.com'; 'ruanodaniela623@gmail.com'; 'douglas_perez1@hotmail.com'; 'mimemolina.1984@gmail.com'; Cesia Yessenia Letona Garcia; 'mgonzalezarriaza92@gmail.com'; 'fernando5311f@gmail.com'; 'cris_jimenez87@hotmail.com'; 'kevincitoperez00@gmail.com'; 'cristy7611@gmail.com'; 'cosbaldo8324@gmail.com'; 'gersonmatta60@gmail.com'; 'Erick-gonzalez13@hotmail.com';

Buena tarde estimados, esperando que sus actividades diarias sean de éxito, a continuación comparto enlace de ZOOM del diplomado Capacitación de Liderazgo, trabajo en equipo, comunicación y manejo de conflictos.

Noél López le está invitando a una reunión de Zoom programada.
Unirse a la reunión Zoom
https://us04web.zoom.us/j/79241401897?pwd=jGdk5MwXvzfeQr5nWgLiBT3IcymCXp.1
ID de reunión: 792 4140 1897
Código de acceso: HKDWV5

Quedo a la orden, saludos cordiales.

Se apoyó en la revisión y archivo de expedientes, de los cursos de Profesional Agrimensor.

REGISTRO DE INFORMACIÓN CATASTRAL

ESCAT

SOLICITUD DE INGRESO PARA SER ADMITIDO EN LA ESCUELA DE FORMACIÓN Y CAPACITACIÓN PARA EL DESARROLLO TERRITORIAL Y CATASTRAL

INDICACIONES. Gracias por su interés en capacitarse en la ESCAT, sírvase llenar todos los campos abajo indicados y adjuntar la papelería requerida. La inscripción será efectiva cuando se haya presentado esta solicitud debidamente completada y firmada, acompañada de toda la documentación requerida. No se harán inscripciones parciales por falta de documentación.

Lugar y fecha: Puerto Barrios, Izabal, 06 de marzo de 2023

Datos personales

1. Nombres y apellidos completos: [illegible]
2. Sexo: femenino [x] masculino [ ] Fecha de nacimiento: [illegible]
3. No. DPI: [illegible]
4. Extendido en: municipio Puerto Barrios departamento Izabal
5. Dirección: [illegible]
6. Correo electrónico: [illegible]
7. Profesión u ocupación: Ingeniera Ambiental
8. Lugar de estudio: (Universidad) Universidad Rural de Guatemala
9. No. de colegiado: 9123
10. Empresa o institución donde labora: [illegible]
11. No. Telefónico para contactarlo: [illegible]
12. Pertenencia sociolingüística. (Marque con una X)

Achi	Acateco	Akateco	Awakateco	Chalchiteco	Ch'orti'
Chuj	Garífuna	Ixil	Jakalteco	Kaqchikel	K'iche'
Ladino X	Mam	Maya Mopan e Itza	Poqomam	Q'anjob'al	Q'eqchi'
Sacapulteco	Sipakapense	Tektiteko	Tz'utujil	Uspanteko	Xinca

Firma: ______________
Firma del participante

COLEGIO DE INGENIEROS AGRÓNOMOS DE GUATEMALA
POR GUATEMALA Y SU AGRICULTURA

SERIE F
No. 71746

El infrascrito Secretario del Colegio de Ingenieros Agrónomos de Guatemala, CERTIFICA: Haber tenido a la vista el informe de Tesorería, en el cual consta que el(a):

Ingeniero/a Ambiental

NORMA ELIZABETH GARCÍA BARILLAS

Es miembro de este Colegio Profesional, inscrito con el número de Colegiado

9123

Fecha de colegiación: 06 de diciembre de 2021

encontrándose en calidad de Colegiado Activo hasta el mes de:

Junio 2023

De consiguiente goza de los privilegios y obligaciones que la Ley de Colegiación Profesional Obligatoria confiere a los miembros de este Colegio, habiendo satisfecho lo preceptuado en el Decreto 43-77 y 69-92 Ley del Timbre del Ingeniero Agrónomo relacionado con el pago del Impuesto del Timbre.
A solicitud del (la) interesado (a), se extiende la presente en:

Guatemala\Izabal, 06/03/2023 03:54:51 p.m.

1. Esta certificación es válida únicamente en papel seguridad, con firma y sello originales o digitales.
2. [illegible]

Emitida por: **Aguirre, Helen(Izabal20)**

Ing. Agr. Felix Brito De León

Secretario de Junta Directiva

Se apoyó en la gestión de creación de usuarios en plataforma Moodle ESCAT.

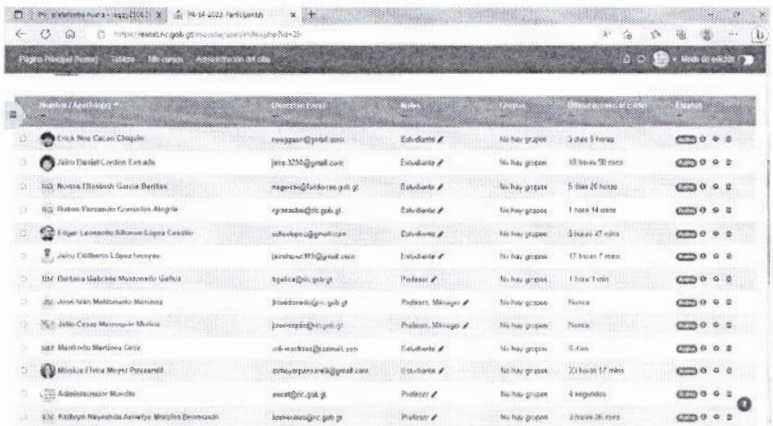

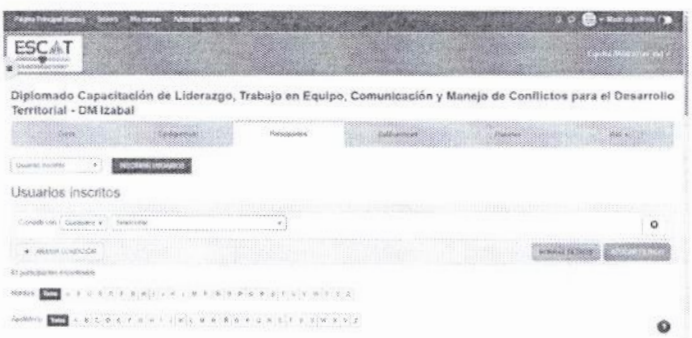

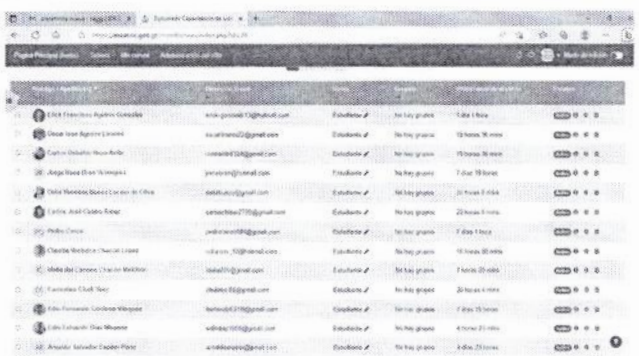

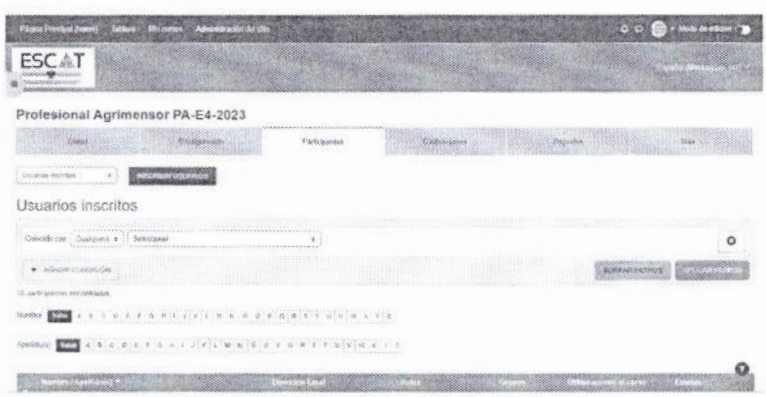

Se Coadyuvó en la elaboración del Informe Mensual Sociolingüístico de los diferentes cursos que imparte la ESCAT.

REGISTRO DE INFORMACIÓN CATASTRAL DE GUATEMALA (RIC)

mar-23

GÉNERO E INTERCULTURALIDAD

I. Características de la Población Beneficiada

Dependenci	Nombre del Indicador o Subproducto	Municipio	Rango de Edad					Pueblo y Sexo													
ESCAT	Formación y actualización de profesionales y técnicos en materia catastral y																				
Total		1	1	1	1	1	1	1	1	1	1	1	1	1	1	1	1	1	1	1	1
ESCAT	Formación y actualización de profesionales y técnicos externos al RIC en materia catastral y desarrollo territorial																				
Total		1	1	1	1	1	1	1	1	1	1	1	1	1	1	1	1	1	1	1	1
ESCAT	Formación y actualización del personal técnico y administrativo del RIC en materia catastral y desarrollo territorial																				
Total		1	1	1	1	1	1	1	1	1	1	1	1	1	1	1	1	1	1	1	1
Datos Globales		1	1	1	1	1	1	1	1	1	1	1	1	1	1	1	1	1	1	1	1

REGISTRO DE INFORMACIÓN CATASTRAL
Construyendo la seguridad jurídica de la tierra

REGISTRO DE INFORMACIÓN CATASTRAL DE GUATEMALA
INFORME MENSUAL DE ACTIVIDADES

RENGLÓN PRESUPUESTARIO 029 "OTRAS REMUNERACIONES DEL PERSONAL TEMPORAL"	
Nombre del Contratista: Kathryn Nadyezhda Annelye Morales Berreondo de Martínez.	**No. De Contrato:** RIC-R-029-021-2023.
Nombre del Servicio: Profesional de Capacitación de Aspectos Jurídicos, Desarrollo Territorial y Catastral.	**Dirección Municipal, Gerencia, Coordinación o Unidad:** Coordinación de la Escuela de Formación y Capacitación para el Desarrollo Territorial y Catastral –ESCAT-.
Proyecto: Registro de Información Catastral de Guatemala –RIC-.	**Informe correspondiente al mes de:** Marzo 2023.

a) **Colaborar en las actividades de tutoría virtual asignadas para las diferentes actividades o eventos que implemente la ESCAT, en la modalidad virtual, presencial y semi-presencial.**

- Se apoyó para finalizar en Plataforma de ESCAT la tutoría del Módulo II Aspectos Jurídicos, en el Curso de Técnico Agrimensor TA-E5-2023 CUNORI-USAC.
- Se apoyó para impartir en Plataforma de ESCAT la tutoría del Módulo II Aspectos Jurídicos, en el Curso de Profesional Agrimensor PA-E3-2023.
- Se apoyó para impartir en Plataforma de ESCAT la tutoría del Módulo II Aspectos Jurídicos, en el Curso de Técnico Agrimensor TA-E6-2023 MANCOMUNIDAD GRAN CIUDAD DEL SUR.
- Se apoyó para impartir en Plataforma de ESCAT la tutoría del Módulo II Aspectos Jurídicos, en el Curso de Técnico Agrimensor TA-E7-2023.
- Se apoyó para impartir en Plataforma de ESCAT la tutoría del Módulo II Aspectos Jurídicos, en el Curso de Técnico Agrimensor TA-E8-2023.
- Se apoyó para impartir en Plataforma de ESCAT la tutoría del Módulo II Aspectos Jurídicos, en el Curso de Profesional Agrimensor PA-E4-2023.

b) **Coadyuvar en el control de notas y de tareas de los participantes de los cursos, cursos libres, capacitaciones, seminarios, charlas, talleres, pregrado, postgrado y maestrías que se realicen en la Escuela de Formación y Capacitación para el Desarrollo Territorial y Catastral –ESCAT-, en la modalidad virtual, presencial y semi-presencial, capacitados para generación de sus notas finales.**

- Se apoyó en el control de notas y revisión de tareas sobre un ensayo y una evaluación para generación de la nota final del Módulo II Aspectos Jurídicos, en el Curso de Institucionalidad Catastral MODI-E2-2023, en Plataforma de ESCAT.

« 21ª Calle 10-58, zona 13 Aurora II, Guatemala, Centro América PBX: (502) 2462-8400 http://www.ric.gob.gt

- Se apoyó con el cuadro de notas finales del Módulo II Aspectos Jurídicos en el Curso de Institucionalidad Catastral MODI-E2-2023.

- Se apoyó en el control de notas y revisión de tarea sobre un ensayo para generación de la nota final del Módulo II Aspectos Jurídicos en el Curso de Técnico Agrimensor TA-E1-2023, en Plataforma de ESCAT.

- Se apoyó con el cuadro de notas finales del Módulo II Aspectos Jurídicos en el Curso de Técnico Agrimensor TA-E1-2023.

- Se apoyó en el control de notas y revisión de tarea sobre un ensayo y una evaluación para generación de la nota final del Módulo II Aspectos Jurídicos en el Curso de Técnico Agrimensor TA-E2-2023, en Plataforma de ESCAT.

- Se apoyó con el cuadro de notas finales del Módulo II Aspectos Jurídicos en el Curso de Técnico Agrimensor TA-E2-2023.

- Se apoyó en el control de notas y revisión de tarea sobre un ensayo y una evaluación para generación de la nota final del Módulo II Aspectos Jurídicos en el Curso de Técnico Agrimensor TA-E3-2023, en Plataforma de ESCAT.

- Se apoyó con el cuadro de notas finales del Módulo II Aspectos Jurídicos en el Curso de Técnico Agrimensor TA-E3-2023.

- Se apoyó en el control de notas y revisión de tarea sobre un ensayo y una evaluación para generación de la nota final del Módulo II Aspectos Jurídicos en el Curso de Técnico Agrimensor TA-E4-2023 IIDEMAYA, en Plataforma de ESCAT.

- Se apoyó con el cuadro de notas finales del Módulo II Aspectos Jurídicos en el Curso de Técnico Agrimensor TA-E4-2023 IIDEMAYA.

- Se apoyó en el control de notas y revisión de tareas sobre un ensayo y una evaluación para generación de la nota final del Módulo II Aspectos Jurídicos en el Curso de Profesional Agrimensor PA-E2-2023, en Plataforma de ESCAT.

- Se apoyó con el cuadro de notas finales del Módulo II Aspectos Jurídicos en el Curso de Profesional Agrimensor PA-E2-2023.

- Se apoyó en el control de notas y revisión de una evaluación para generación de la nota final del Módulo II Aspectos Jurídicos en el Curso de Técnico Agrimensor TA-E5-2023 CUNORI-USAC, en Plataforma de ESCAT.

« 21ª Calle 10-58, zona 13 Aurora II, Guatemala, Centro América PBX: (502) 2462-8400 http://www.ric.gob.gt

c) **Asesorar en la planificación para el desarrollo de cursos, cursos libres, capacitaciones, seminarios, charlas, talleres, pregrado, postgrado y maestrías que tengan relación con la Ley del RIC, Aspectos Jurídicos, Desarrollo Territorial y Catastral en modalidad virtual, presencial y semi-presencial.**

- Se asesoró en la planificación de actividades para el desarrollo del Módulo II Aspectos Jurídicos, en el Curso de Profesional Agrimensor PA-E3-2023, en Plataforma de ESCAT.
- Se asesoró en la planificación de actividades para el desarrollo del Módulo II Aspectos Jurídicos, en el Curso de Técnico Agrimensor TA-E6-2023 MANCOMUNIDAD GRAN CIUDAD DEL SUR, en Plataforma de ESCAT.
- Se asesoró en la planificación de actividades para el desarrollo del Módulo II Aspectos Jurídicos, en el Curso de Técnico Agrimensor TA-E7-2023, en Plataforma de ESCAT.
- Se asesoró en la planificación de actividades para el desarrollo del Módulo II Aspectos Jurídicos, en el Curso de Técnico Agrimensor TA-E8-2023, en Plataforma de ESCAT.
- Se asesoró en la planificación de actividades para el desarrollo del Módulo II Aspectos Jurídicos, en el Curso de Profesional Agrimensor PA-E4-2023, en Plataforma de ESCAT.
- Se asesoró en la planificación de una propuesta del Programa de Actividades para el desarrollo de la Capacitación del Código de Ética del Registro de Información Catastral de Guatemala y su socialización.

d) **Apoyar en la elaboración, actualización de documentos y recursos didácticos que le sean requeridos para el desarrollo del curso Ley del RIC, Aspectos Jurídicos, Desarrollo Territorial y Catastral en modalidad virtual, presencial y semi-presencial.**

- Se apoyó en la actualización de calendarización de actividades y documentos en Plataforma de ESCAT del Módulo II Aspectos Jurídicos, del Curso de Profesional Agrimensor PA-E3-2023.
- Se apoyó en la actualización de calendarización de actividades y documentos en Plataforma de ESCAT del Módulo II Aspectos Jurídicos, del Curso de Técnico Agrimensor TA-E6-2023 MANCOMUNIDAD GRAN CIUDAD DEL SUR.
- Se apoyó en la actualización de calendarización de actividades y documentos en Plataforma de ESCAT del Módulo II Aspectos Jurídicos, del Curso de Técnico Agrimensor TA-E7-2023.
- Se apoyó en la actualización de calendarización de actividades y documentos en Plataforma de ESCAT del Módulo II Aspectos Jurídicos, del Curso de Técnico Agrimensor TA-E8-2023.
- Se apoyó en la actualización de calendarización de actividades y documentos en Plataforma de ESCAT del Módulo II Aspectos Jurídicos, del Curso de Profesional Agrimensor PA-E4-2023.

« 21ª Calle 10-58, zona 13 Aurora II, Guatemala, Centro América PBX: (502) 2462-8400 http://www.ric.gob.gt

e) **Coadyuvar con la mejora continua de la Escuela de Formación y Capacitación para el Desarrollo Territorial y Catastral.**

- Se recibió capacitación sobre el Programa Cultura Ética, Ética Pública, a cargo de la Dirección de Formación y Capacitación en Fiscalización y de Control Gubernamental de la Contraloría General de Cuentas.

- Se recibió capacitación sobre el Programa Cultura Ética, Ética Institucional, a cargo de la Dirección de Formación y Capacitación en Fiscalización y de Control Gubernamental de la Contraloría General de Cuentas.

- Se recibió capacitación sobre el Programa Cultura Ética, La Ética y el Desarrollo Humano, a cargo de la Dirección de Formación y Capacitación en Fiscalización y de Control Gubernamental de la Contraloría General de Cuentas.

f) **Realizar otras actividades relacionadas con el desarrollo del servicio profesional o que sean asignadas por el supervisor del servicio.**

- Se participó en una reunión de trabajo el día 01 de marzo de 2023, para temas de la Escuela de Formación y Capacitación para el Desarrollo Territorial y Catastral.

- Se apoyó en la revisión de papelería del Curso de Técnico Agrimensor TA-E8-2023.

FIRMA: Licda.Kathryn Nadyezhda Annelye Morales Berreondo Profesional de Capacitación de Aspectos Jurídicos, Desarrollo Territorial y Catastral Licenciada en Ciencias Jurídicas y Sociales, Abogada y Notaria Colegiado 17,101	**Vo.Bo.:** Ing. Jonatan René Jacot Carrillo Coordinador General FSCAT Registro de Información Catastral de Guatemala

« 21ª Calle 10-58, zona 13 Aurora II, Guatemala, Centro América PBX: (502) 2462-8400 http://www.ric.gob.gt

ANEXOS

Mes de marzo 2023

Licda. Kathryn Nadyezhda Annelye
Morales Berreondo
Colegiado 17,101
REGISTRO DE INFORMACIÓN CATASTRAL DE GUATEMALA
Profesional de Capacitación de Aspectos Jurídicos, Desarrollo Territorial y Catastral
Contrato: RIC-R-029-021-2023

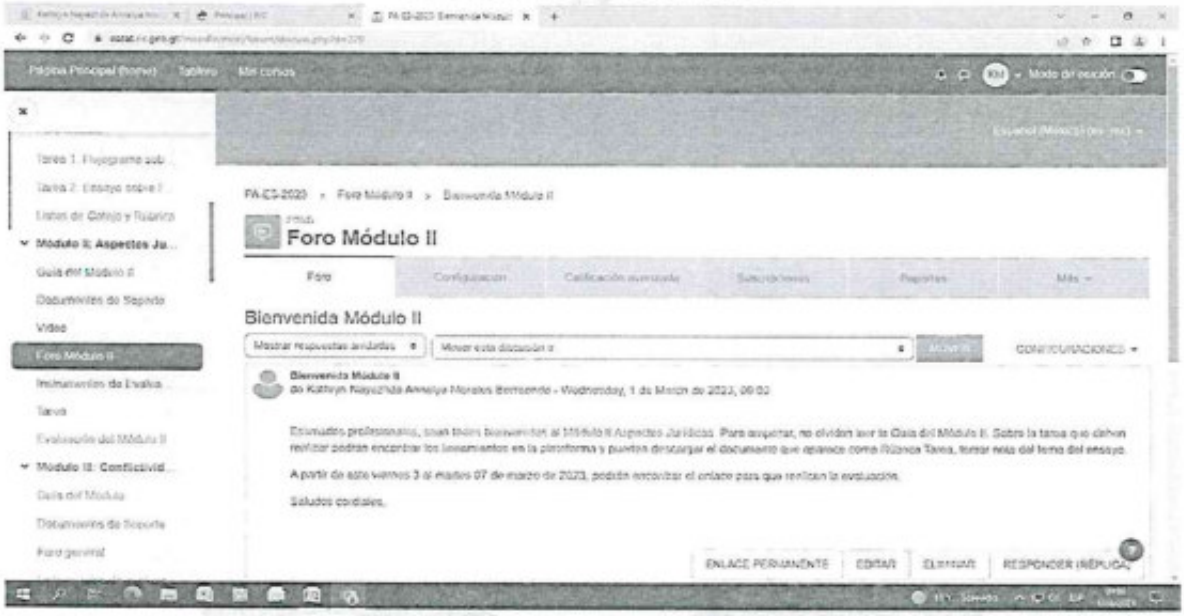

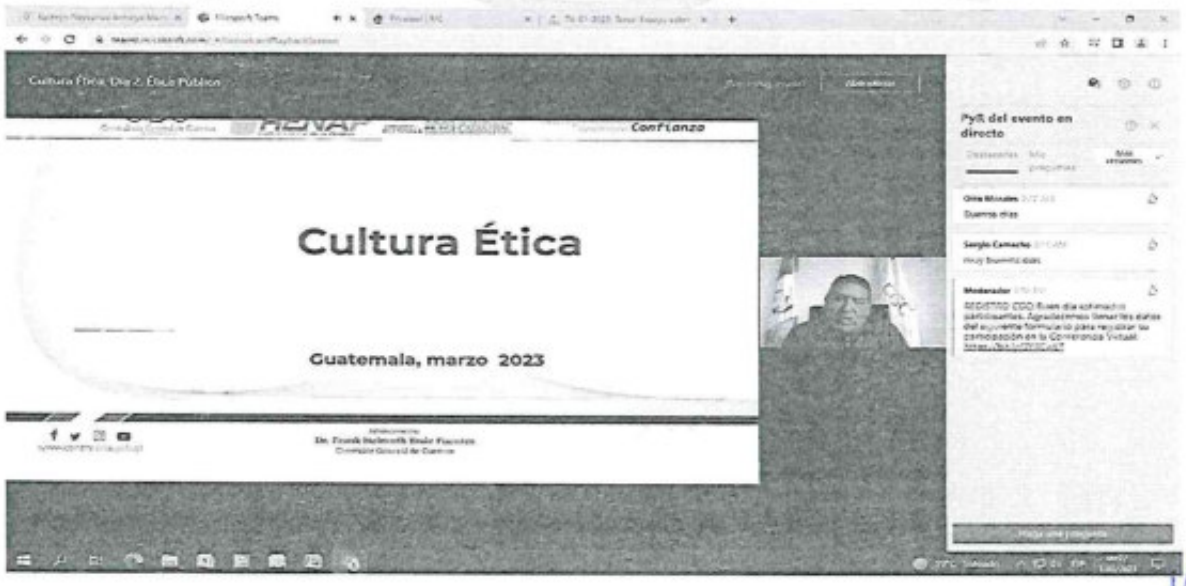

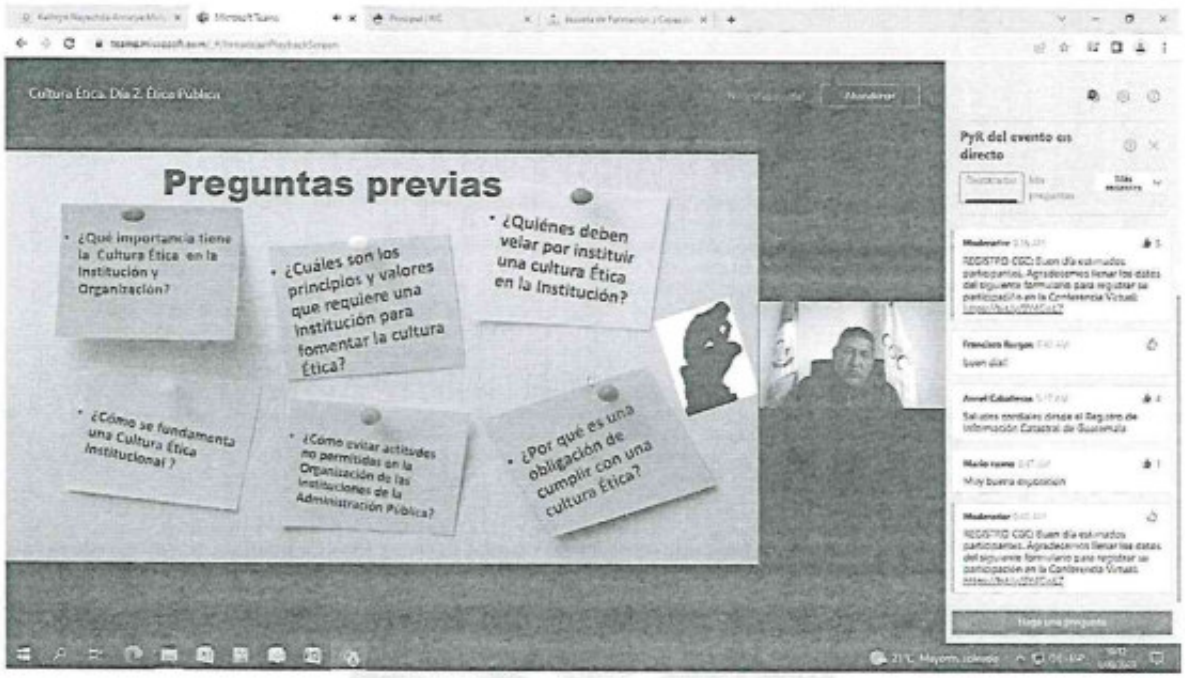
Cultura Ética. Día 2. Ética Pública
Preguntas previas
¿Qué importancia tiene la Cultura Ética en la Institución y Organización?
¿Cuáles son los principios y valores que requiere una institución para fomentar la cultura Ética?
¿Quiénes deben velar por instituir una cultura Ética en la Institución?
¿Cómo se fundamenta una Cultura Ética Institucional?
¿Cómo evitar actitudes no permitidas en la Organización de las Instituciones de la Administración Pública?
¿Por qué es una obligación de cumplir con una cultura Ética?
Pyr del evento en directo

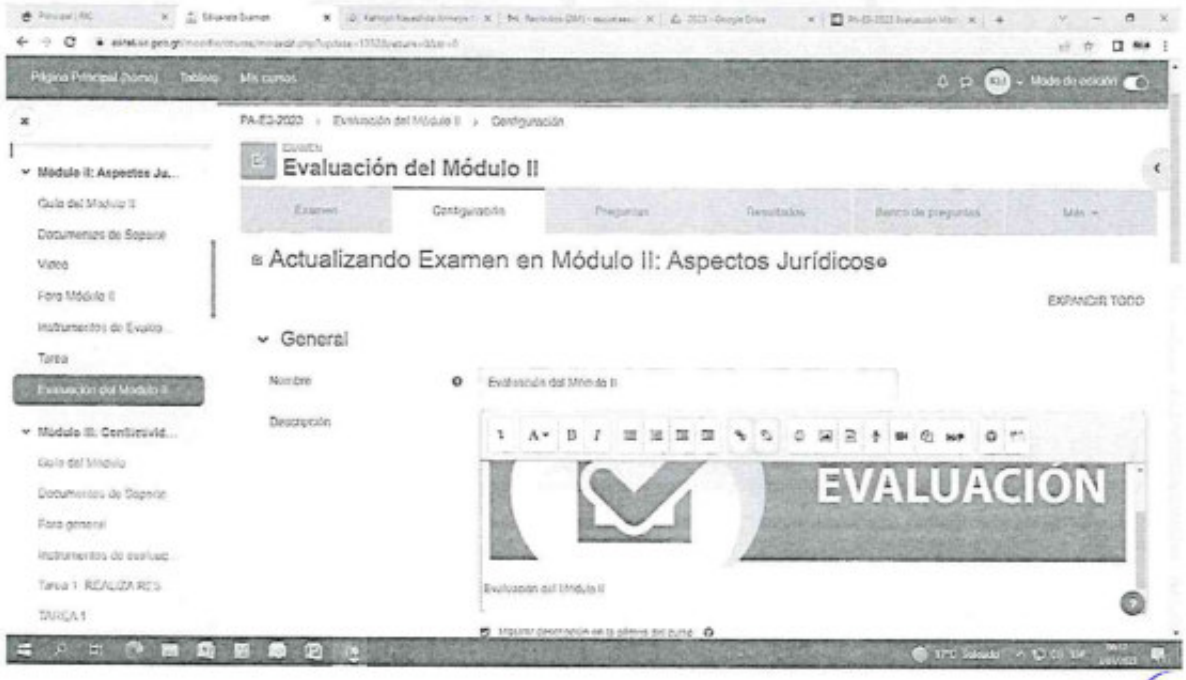
Página Principal (home)
Tablero
Mis cursos
Modo de edición
PA-EO-2023 › Evaluación del Módulo II › Configuración
Evaluación del Módulo II
Examen
Configuración
Preguntas
Resultados
Banco de preguntas
Más
Actualizando Examen en Módulo II: Aspectos Jurídicos
EXPANDIR TODO
General
Nombre
Descripción
EVALUACIÓN

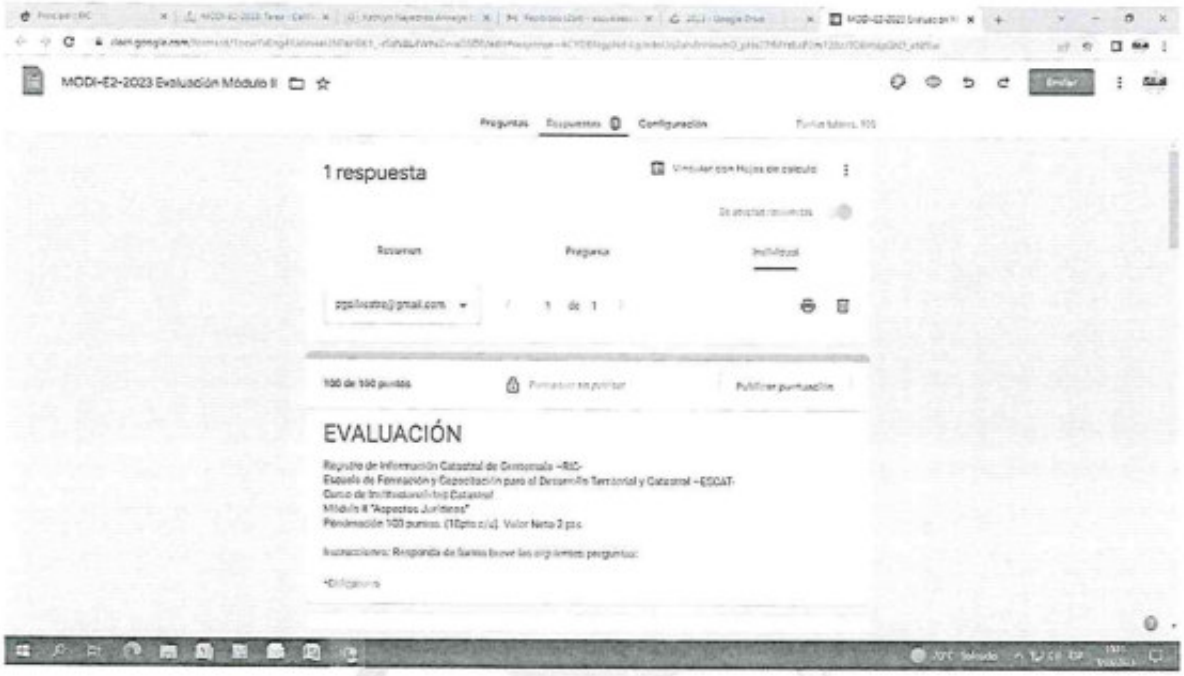
MODI-E2-2023 Evaluación Módulo II
Preguntas
Respuestas
Configuración
1 respuesta
Resumen
Pregunta
Individual
100 de 100 puntos
Publicar puntuación
EVALUACIÓN
Registro de Información Catastral de Guatemala –RIC-
Escuela de Formación y Capacitación para el Desarrollo Territorial y Catastral –ESCAT-
Curso de Institucionalidad Catastral
Módulo II "Aspectos Jurídicos"
Ponderación 100 puntos. (10pto c/u). Valor Neto 2 pts.
Instrucciones: Responda de forma breve las siguientes preguntas:

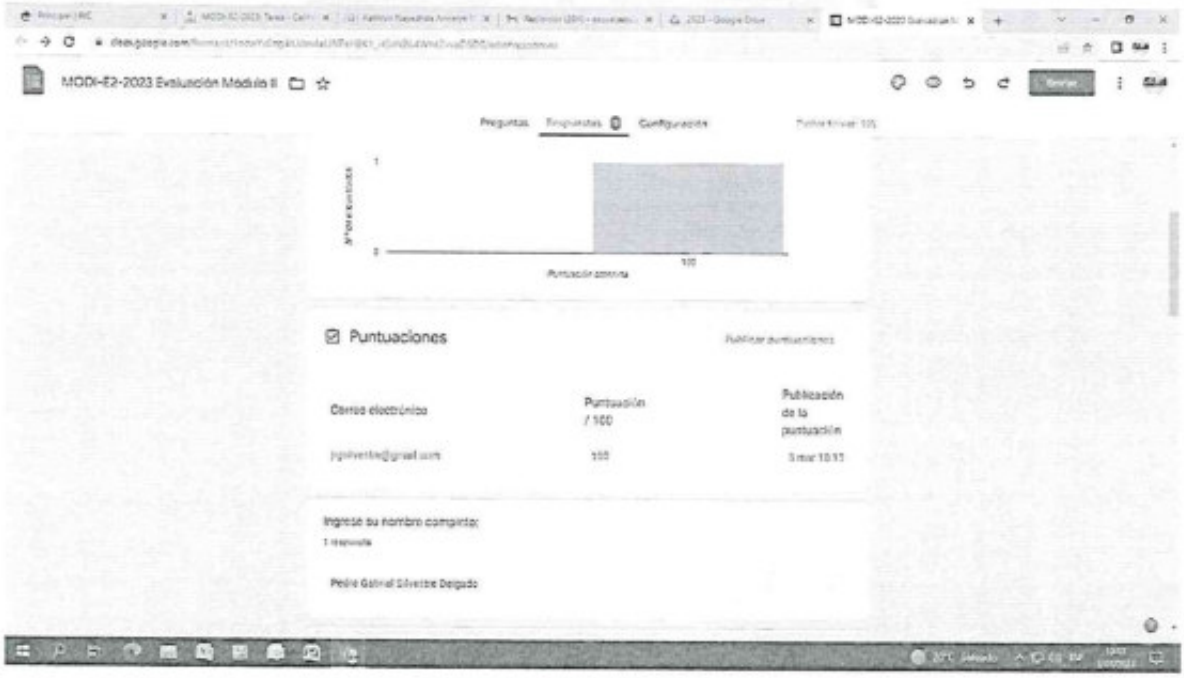
MODI-E2-2023 Evaluación Módulo II
Preguntas
Respuestas
Configuración
Puntuaciones
Correo electrónico
Puntuación / 100
Publicación de la puntuación
100
Ingrese su nombre completo:
1 respuesta
Pedro Gabriel Silvestre Delgado

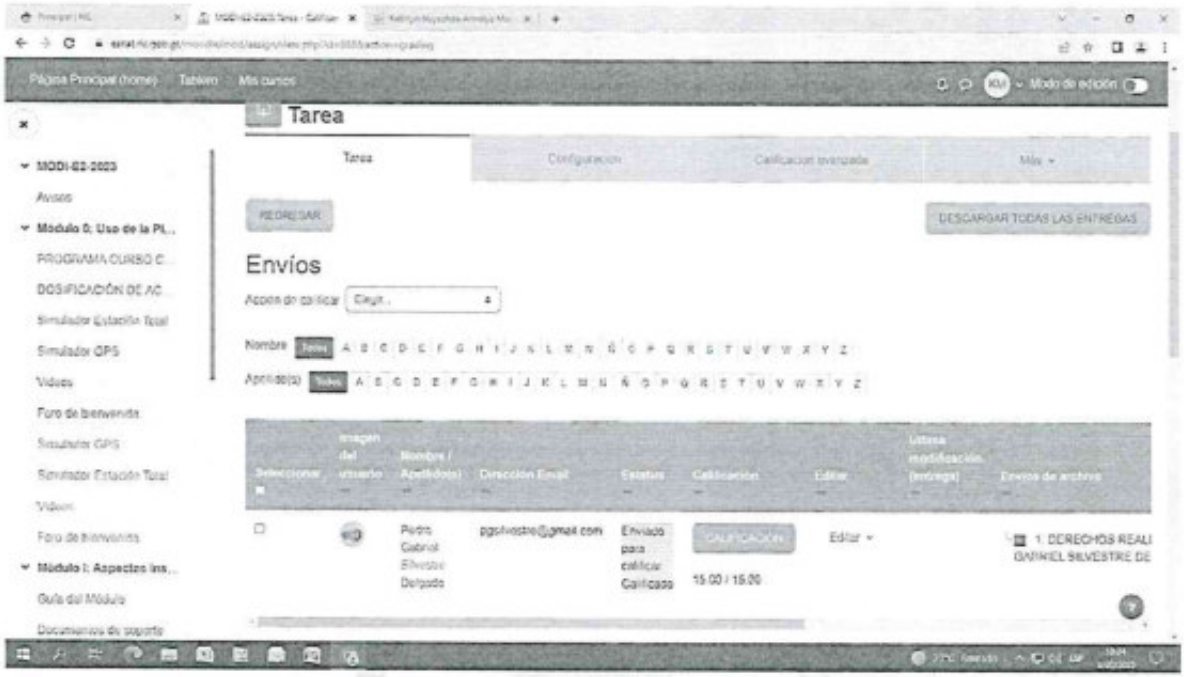
Página Principal (home)
Tablero
Mis cursos
Tarea
MODI-E2-2023
Avisos
Módulo 0: Uso de la Pl...
PROGRAMA CURSO C...
DOSIFICACIÓN DE AC...
Simulador Estación Total
Simulador GPS
Videos
Foro de bienvenida
Simulador GPS
Simulador Estación Total
Videos
Foro de bienvenida
Módulo I: Aspectos ins...
Guía del Módulo
Documentos de soporte
Tarea
Configuración
Calificación avanzada
Más
REGRESAR
DESCARGAR TODAS LAS ENTREGAS
Envíos
Acción de calificar
Elegir...
Nombre
Todos
Apellido(s)
Todos
Selecciones
Imagen del usuario
Nombre / Apellido(s)
Dirección Email
Estatus
Calificación
Editar
Última modificación (entrega)
Envíos de archivo
Pedro Gabriel Silvestre Delgado
pgsilvestre@gmail.com
Enviado para calificar
Calificado
CALIFICACIÓN
15.00 / 15.00
Editar
1 DERECHOS REALI
GABRIEL SILVESTRE DE

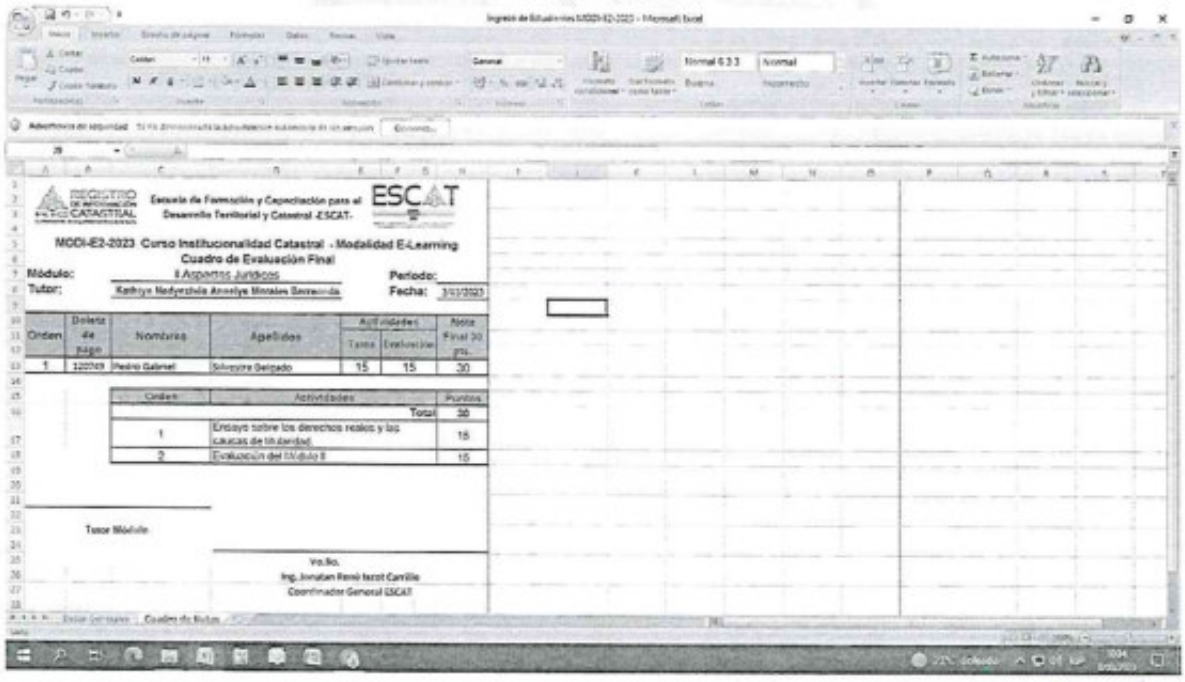
REGISTRO DE INFORMACIÓN CATASTRAL
Escuela de Formación y Capacitación para el Desarrollo Territorial y Catastral -ESCAT-
ESCAT
MODI-E2-2023 Curso Institucionalidad Catastral - Modalidad E-Learning
Cuadro de Evaluación Final
Módulo: II Aspectos Jurídicos
Periodo:
Tutor: Kathya Nadyeshda Annelye Morales Saravia
Fecha: 3/03/2023
Orden
Boleta de pago
Nombres
Apellidos
Actividades
Tarea
Evaluación
Nota Final 30 pts.
1
120709
Pedro Gabriel
Silvestre Delgado
15
15
30
Orden
Actividades
Puntos
Total
30
1
Ensayo sobre los derechos reales y las causas de titularidad
15
2
Evaluación del Módulo II
15
Tutor Módulo
Vo.Bo.
Ing. Jonatan René Ixcot Carrillo
Coordinador General ESCAT

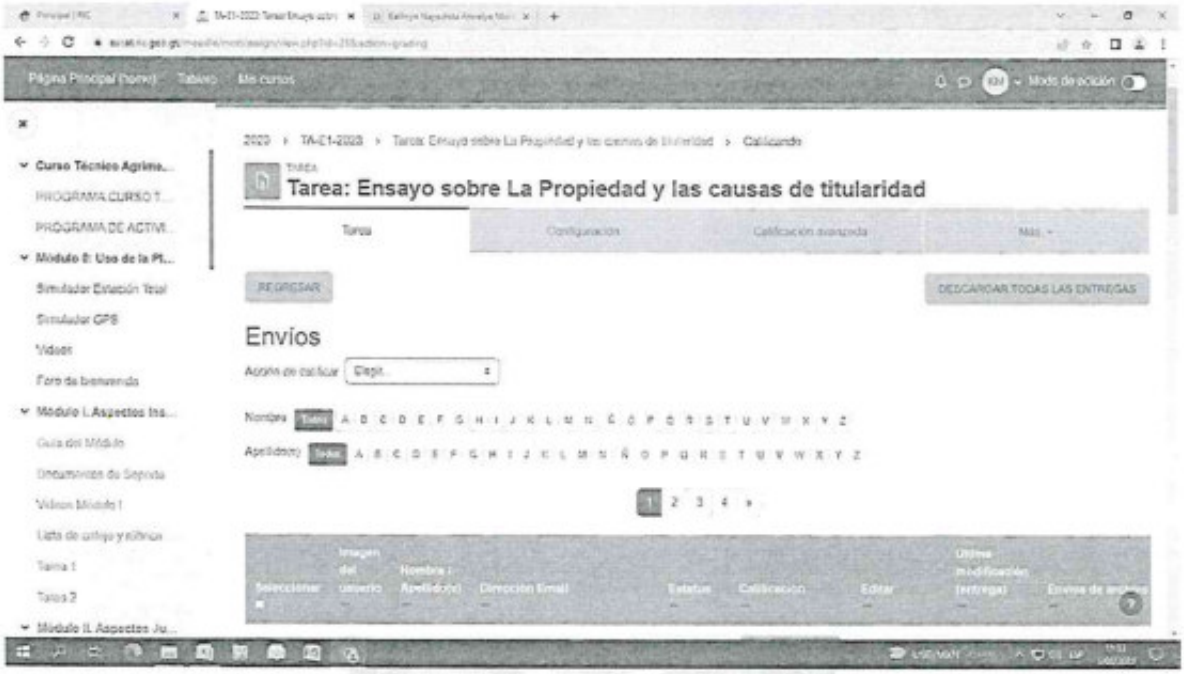
Página Principal (home)
Tablero
Mis cursos
Modo de edición
2020 › TA-E1-2020 › Tarea: Ensayo sobre La Propiedad y las causas de titularidad › Calificando
TAREA
Tarea: Ensayo sobre La Propiedad y las causas de titularidad
Tarea
Configuración
Calificación avanzada
Más
REGRESAR
DESCARGAR TODAS LAS ENTREGAS
Envíos
Acción de calificar
Elegir...
Nombre
Apellido(s)
Seleccionar
Imagen del usuario
Nombre / Apellido(s)
Dirección Email
Estatus
Calificación
Editar
Última modificación (entrega)
Envíos de archivos

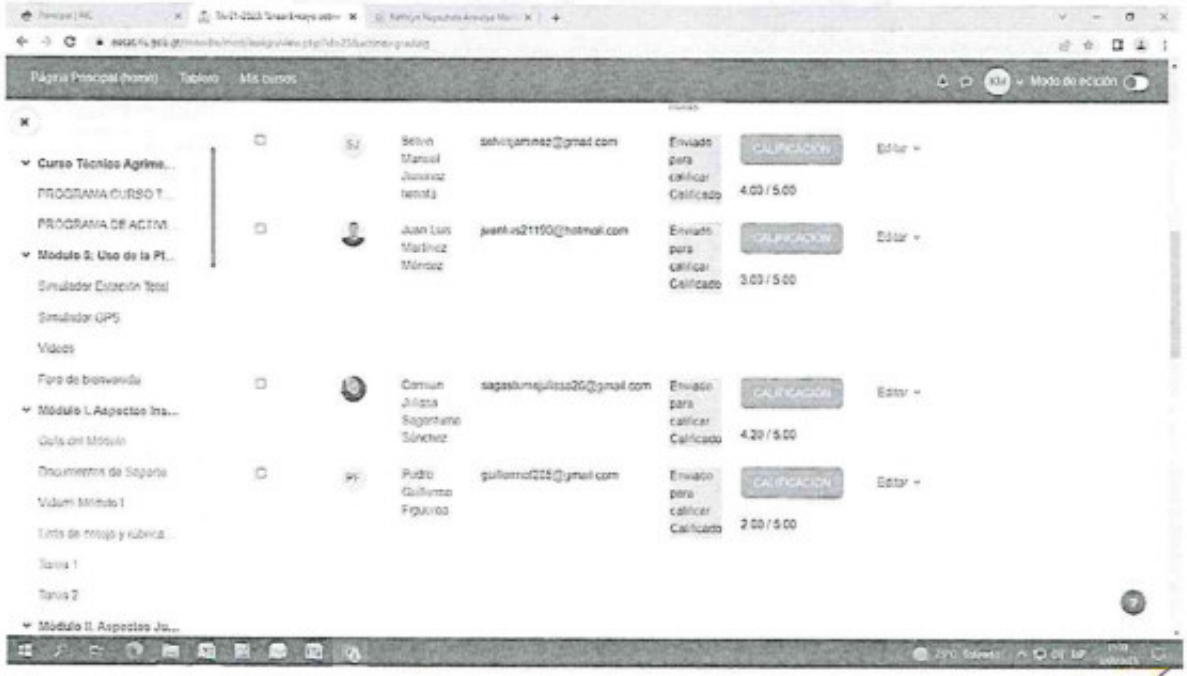
Página Principal (home)
Tablero
Mis cursos
Modo de edición
Selvin Manuel Jiménez Ismalej
selvinjaimmez@gmail.com
Enviado para calificar
Calificado
CALIFICACIÓN
Editar
4.00 / 5.00
Juan Luis Martínez Mármol
juanluis21150@hotmail.com
Enviado para calificar
Calificado
3.00 / 5.00
Carmen Julissa Sagastume Sánchez
sagastumejulissa20@gmail.com
Enviado para calificar
Calificado
4.20 / 5.00
Pedro Guillermo Figueroa
guillermof225@gmail.com
Enviado para calificar
Calificado
2.00 / 5.00

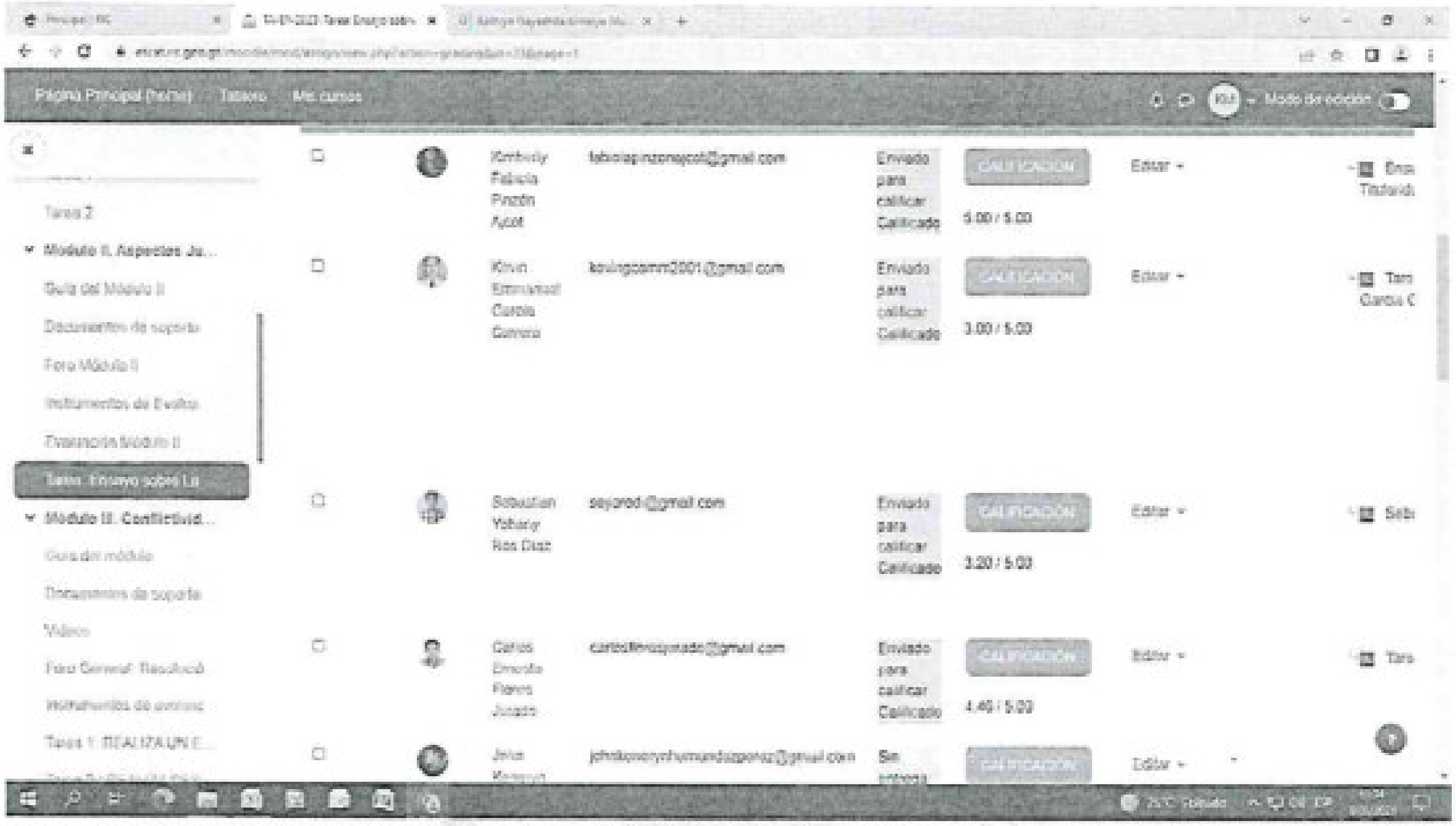
Página Principal (home)
Tablero
Mis cursos
Modo de edición
Módulo II. Aspectos Ju...
Guía del Módulo II
Documentos de soporte
Foro Módulo II
Evaluación Módulo II
Tarea: Ensayo sobre La...
Módulo III. Conflictivid...
Documentos de soporte
Kimberly Fabiola Pinzón Ajcot
fabiolapinzonajcot@gmail.com
Enviado para calificar
Calificado
CALIFICACIÓN
Editar
5.00 / 5.00
Kevin Emmanuel García Cerrera
kevingcamm2001@gmail.com
3.00 / 5.00
Sebastian Yohany Ros Díaz
3.20 / 5.00
Carlos Ernesto Flores Jurado
4.40 / 5.00
Sin entrega

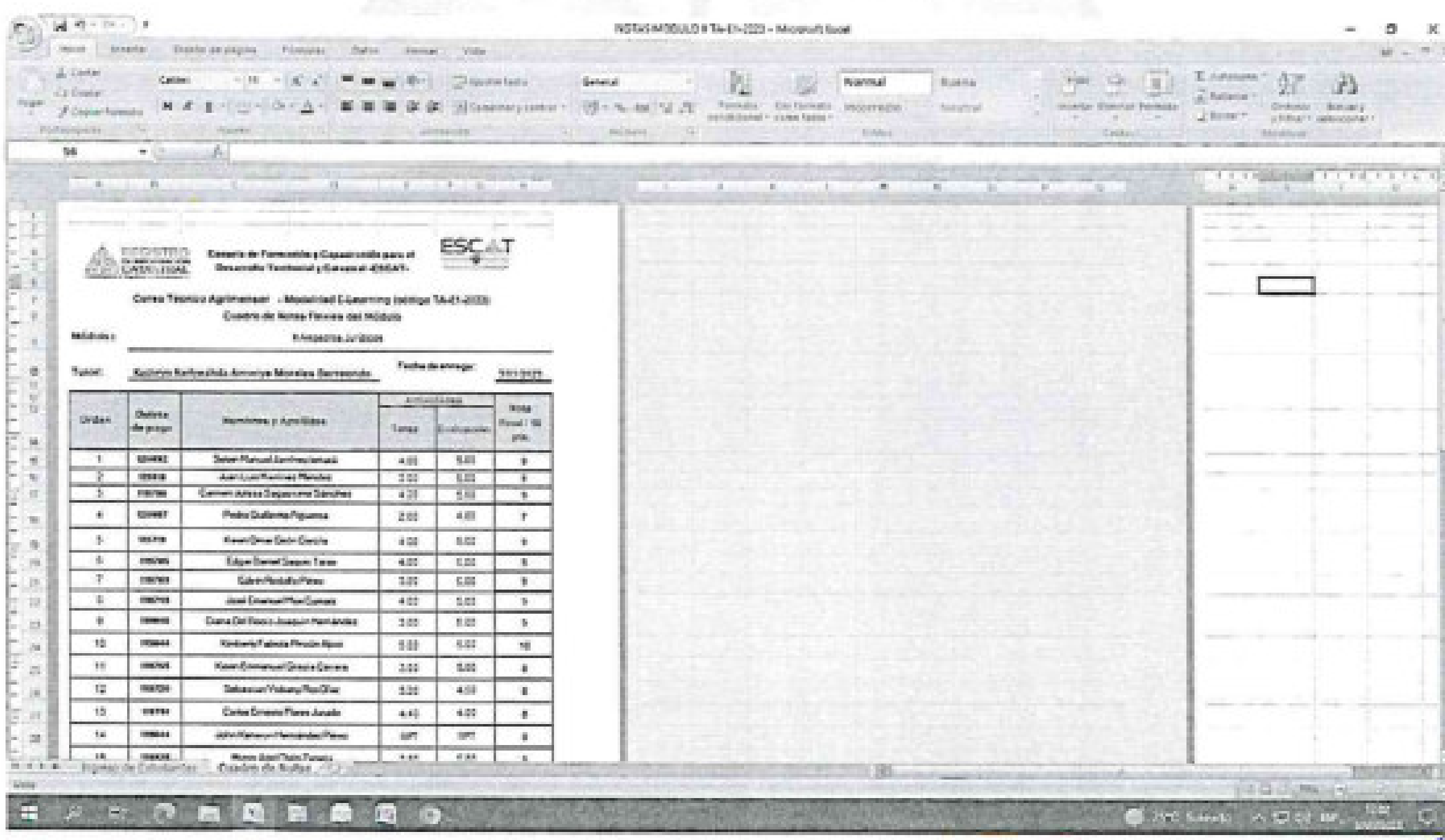
NOTAS MÓDULO II TA-E1-2023 - Microsoft Excel
ESCAT
Curso Técnico Agrimensor - Modalidad E-Learning (código TA-E1-2023)
Cuadro de Notas Finales del Módulo
II Aspectos Jurídicos
Kathryn Nathasiah Amariye Morales Barrascoin
Orden
Nombres y Apellidos
Actividades
Tarea
Evaluación
Nota Final / 10 pts.

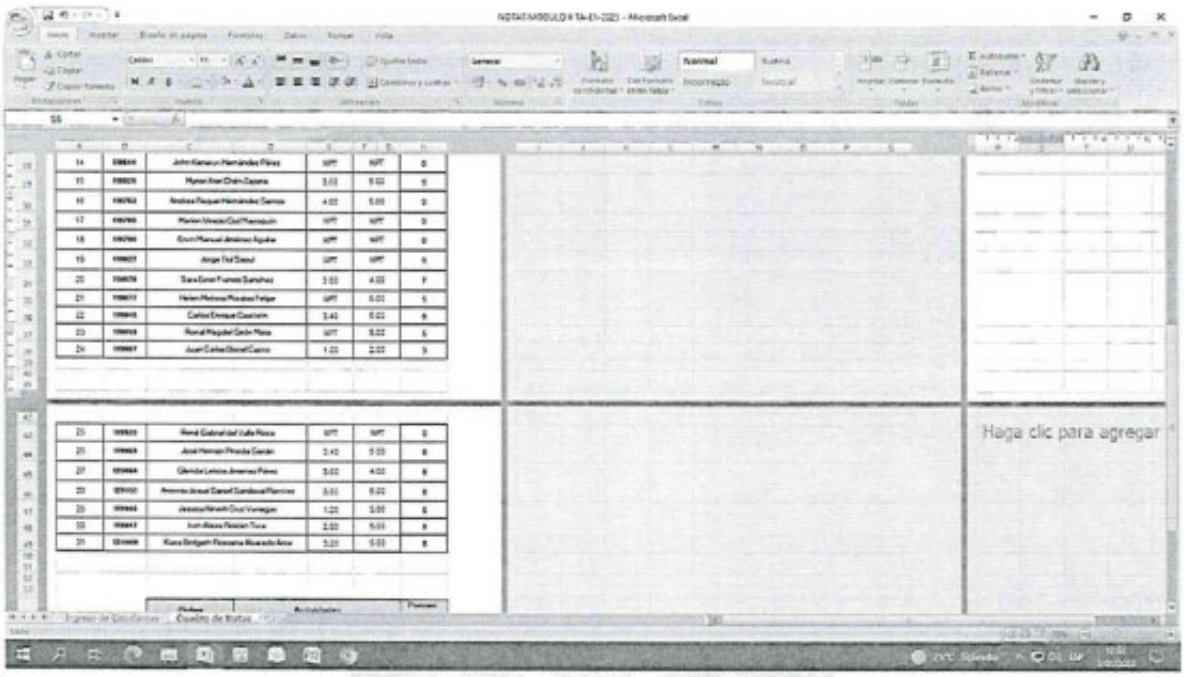
Haga clic para agregar

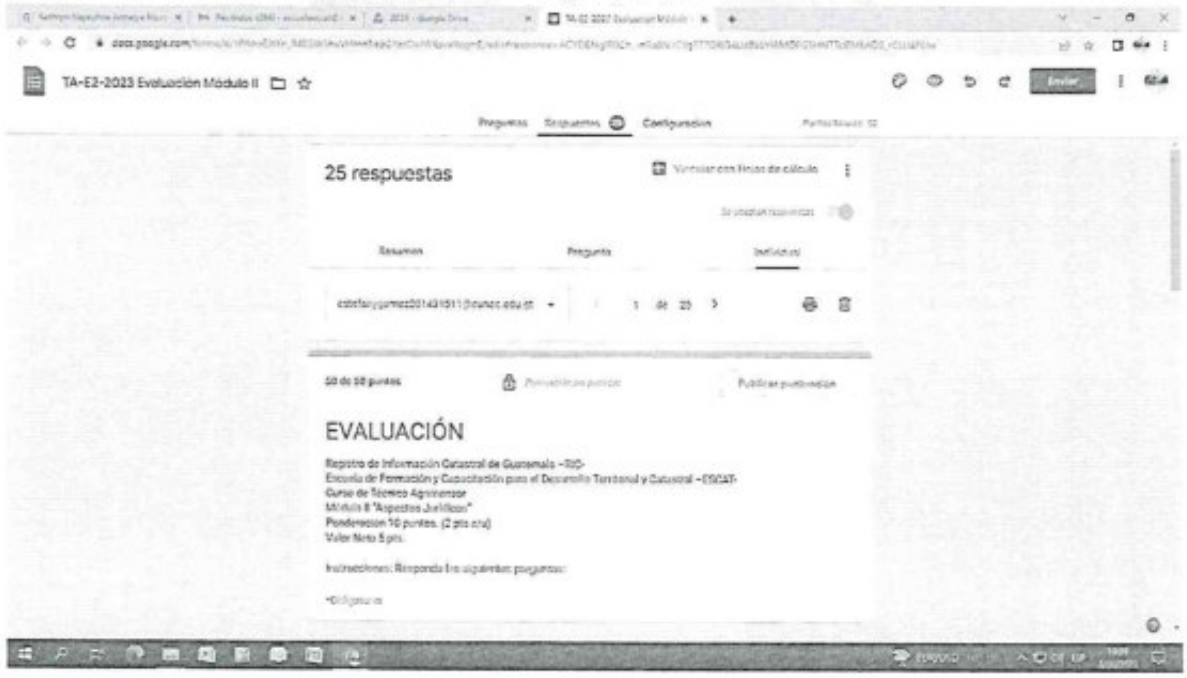
TA-E2-2023 Evaluación Módulo II
Enviar
Preguntas
Respuestas
Configuración
25 respuestas
Resumen
Pregunta
Individuo
50 de 50 puntos
Publicar puntuación
EVALUACIÓN
Registro de Información Catastral de Guatemala -RIC-
Escuela de Formación y Capacitación para el Desarrollo Territorial y Catastral -ESCAT-
Curso de Técnico Agrimensor
Módulo II "Aspectos Jurídicos"
Ponderación 10 puntos. (2 pts c/u)
Valor Nota 5 pts.
Instrucciones: Responda las siguientes preguntas:

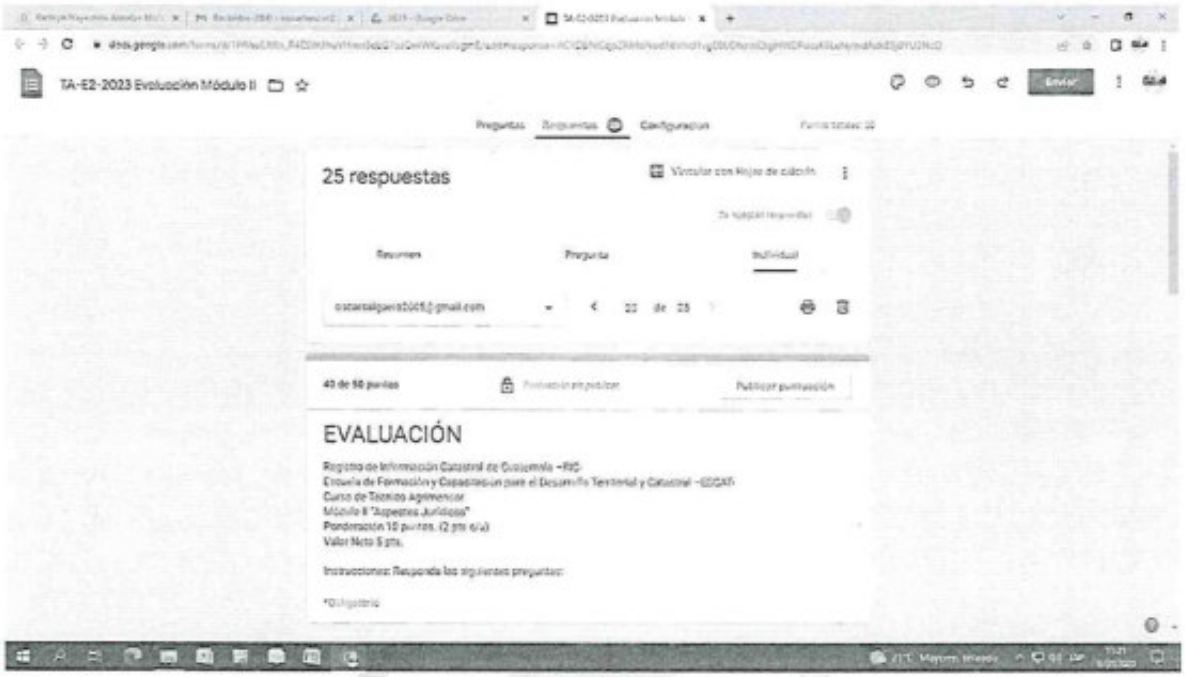

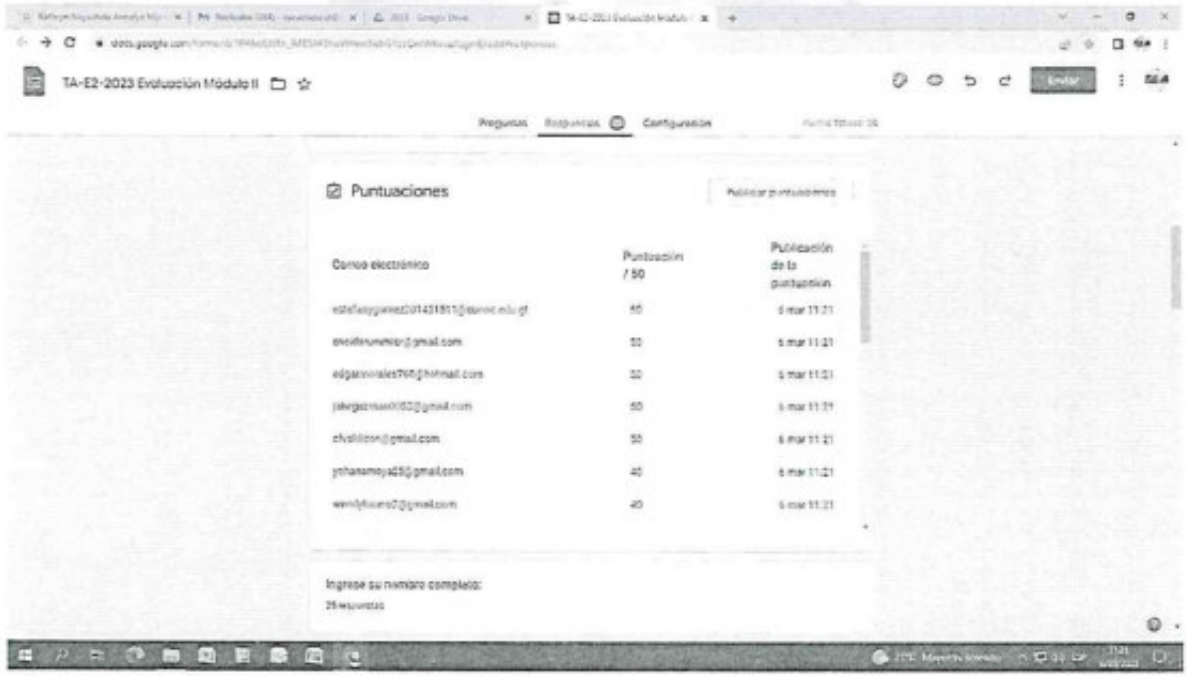

Página 8 de 25

Página Principal (home)
Tablero
Mis cursos
Modo de edición
Foro Módulo II
Foro
Configuración
Calificación avanzada
Suscripciones
Reportes
Más
Bienvenida Módulo II.
Mostrar respuestas anidadas
Mover este debate a
MOVER
CONFIGURACIONES
Bienvenida Módulo II.
de: Kathryn Nayezhda Arevalyo Morales Bonnonde - Wednesday, 8 de March de 2023, 00:00
Estimados, sean todos bienvenidos al Módulo II Aspectos Jurídicos. Para empezar no olviden leer la Guía del Módulo II. Sobre la tarea que deben realizar podrán encontrar los lineamientos en la plataforma y pueden descargar el documento que aparece como "Rúbrica Tarea"; tomen nota que no se permite que hagan copy/paste de trabajos de otros compañeros, de hacerlo en ningún otro documento, pues si es un trabajo copiado o que no es del tema prohibido no tendrá ningun valor
A partir del viernes 10 al martes 14 de marzo de 2023, podrán encontrar el enlace para que realicen la evaluación.
Saludos cordiales,

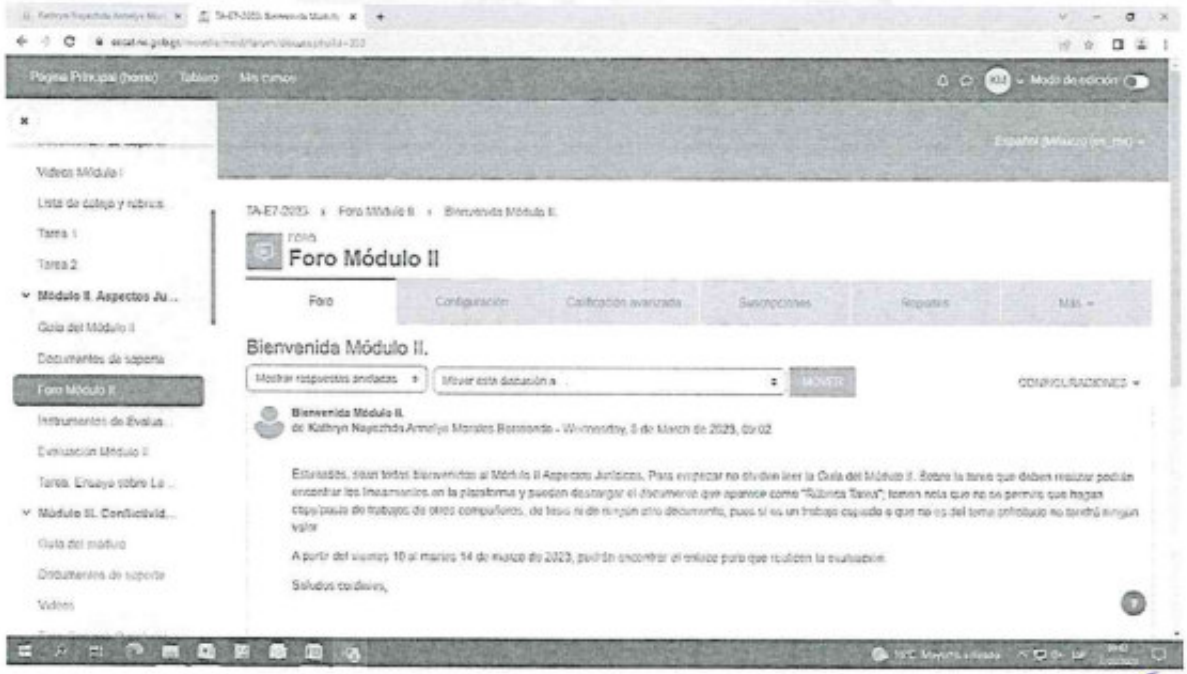
Página Principal (home)
Tablero
Mis cursos
Modo de edición
Foro Módulo II
Foro
Configuración
Calificación avanzada
Suscripciones
Reportes
Más
Bienvenida Módulo II.
Mostrar respuestas anidadas
Mover este debate a
MOVER
CONFIGURACIONES
Bienvenida Módulo II.
de: Kathryn Nayezhda Arevalyo Morales Bonnonde - Wednesday, 8 de March de 2023, 00:02
Estimados, sean todos bienvenidos al Módulo II Aspectos Jurídicos. Para empezar no olviden leer la Guía del Módulo II. Sobre la tarea que deben realizar podrán encontrar los lineamientos en la plataforma y pueden descargar el documento que aparece como "Rúbrica Tarea"; tomen nota que no se permite que hagan copy/paste de trabajos de otros compañeros, de hacerlo en ningún otro documento, pues si es un trabajo copiado o que no es del tema prohibido no tendrá ningun valor
A partir del viernes 10 al martes 14 de marzo de 2023, podrán encontrar el enlace para que realicen la evaluación.
Saludos cordiales,

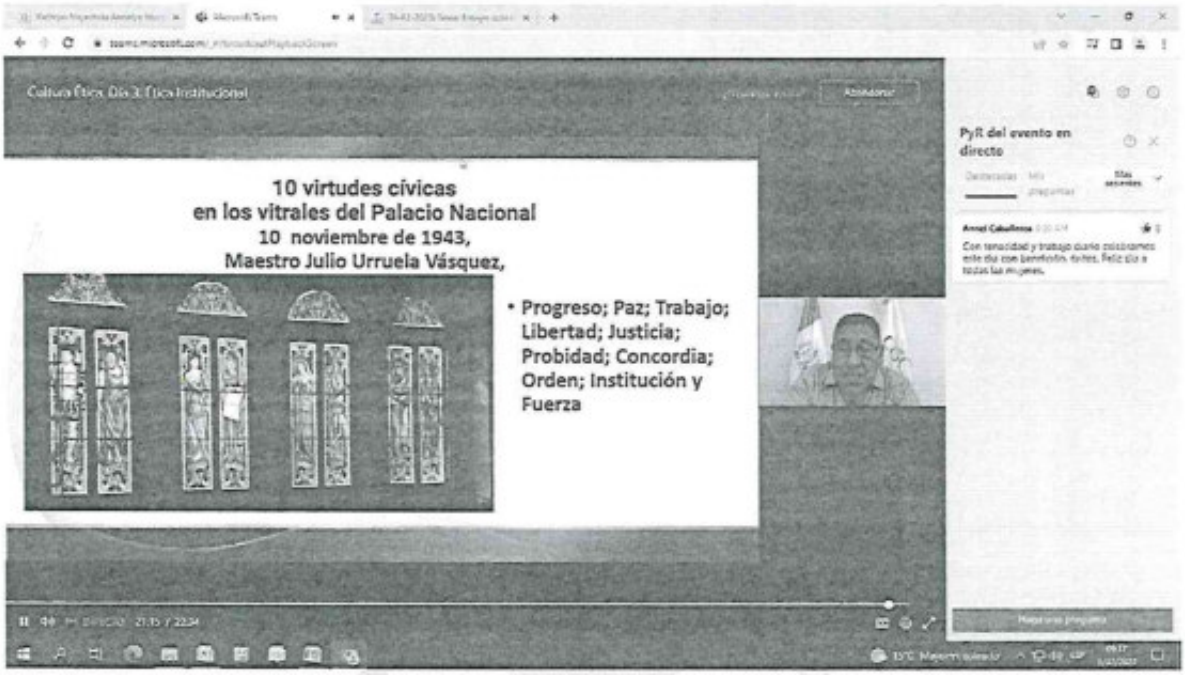
Cultura Ética: Día 3. Ética Institucional
10 virtudes cívicas
en los vitrales del Palacio Nacional
10 noviembre de 1943,
Maestro Julio Urruela Vásquez,
• Progreso; Paz; Trabajo; Libertad; Justicia; Probidad; Concordia; Orden; Institución y Fuerza
P&R del evento en directo

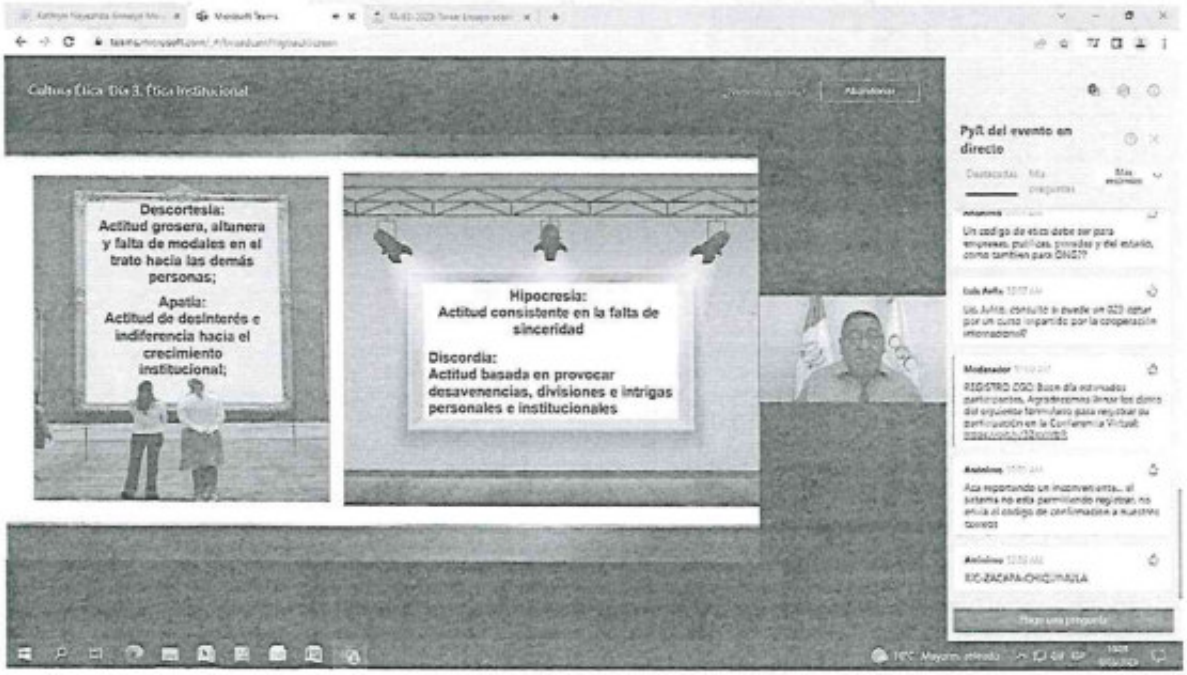
Cultura Ética: Día 3. Ética Institucional
Descortesía:
Actitud grosera, altanera y falta de modales en el trato hacia las demás personas;
Apatía:
Actitud de desinterés e indiferencia hacia el crecimiento institucional;
Hipocresía:
Actitud consistente en la falta de sinceridad
Discordia:
Actitud basada en provocar desavenencias, divisiones e intrigas personales e institucionales
P&R del evento en directo

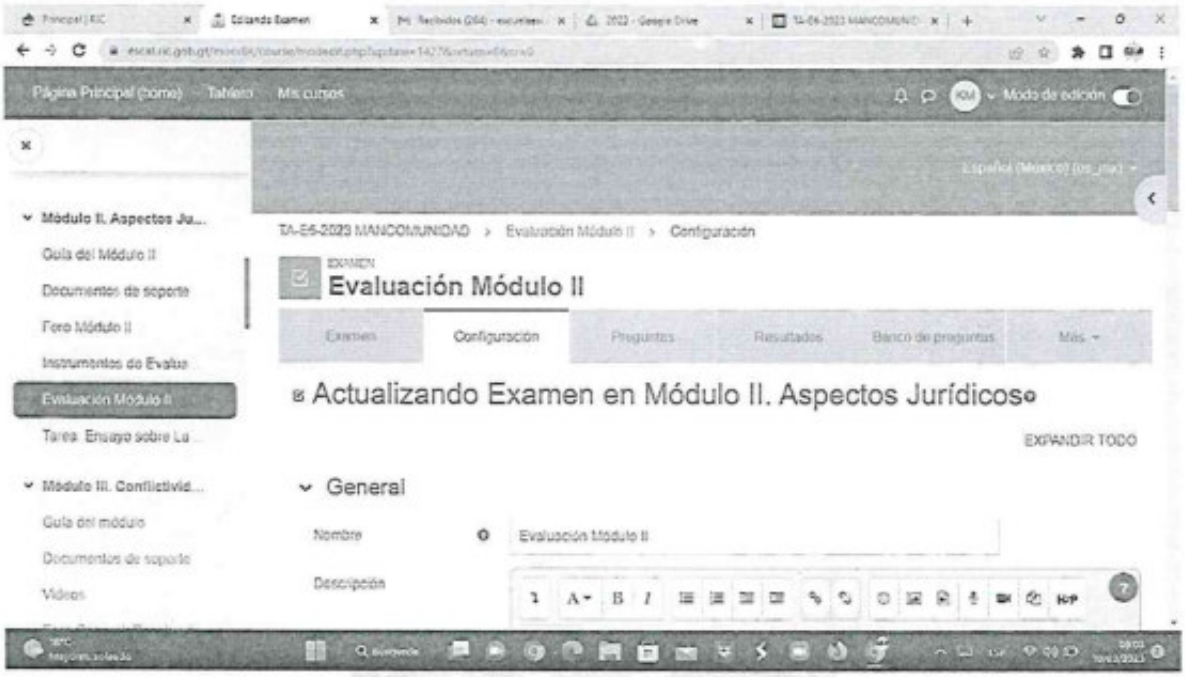
Página Principal (home)
Tablero
Mis cursos
Modo de edición
Módulo II. Aspectos Ju...
Guía del Módulo II
Documentos de soporte
Foro Módulo II
Instrumentos de Evalua
Evaluación Módulo II
Tarea: Ensayo sobre La
Módulo III. Conflictivid...
Guía del módulo
Documentos de soporte
Videos
TA-E6-2023 MANCOMUNIDAD › Evaluación Módulo II › Configuración
EXAMEN
Evaluación Módulo II
Examen
Configuración
Preguntas
Resultados
Banco de preguntas
Más
Actualizando Examen en Módulo II. Aspectos Jurídicos
EXPANDIR TODO
General
Nombre
Evaluación Módulo II
Descripción

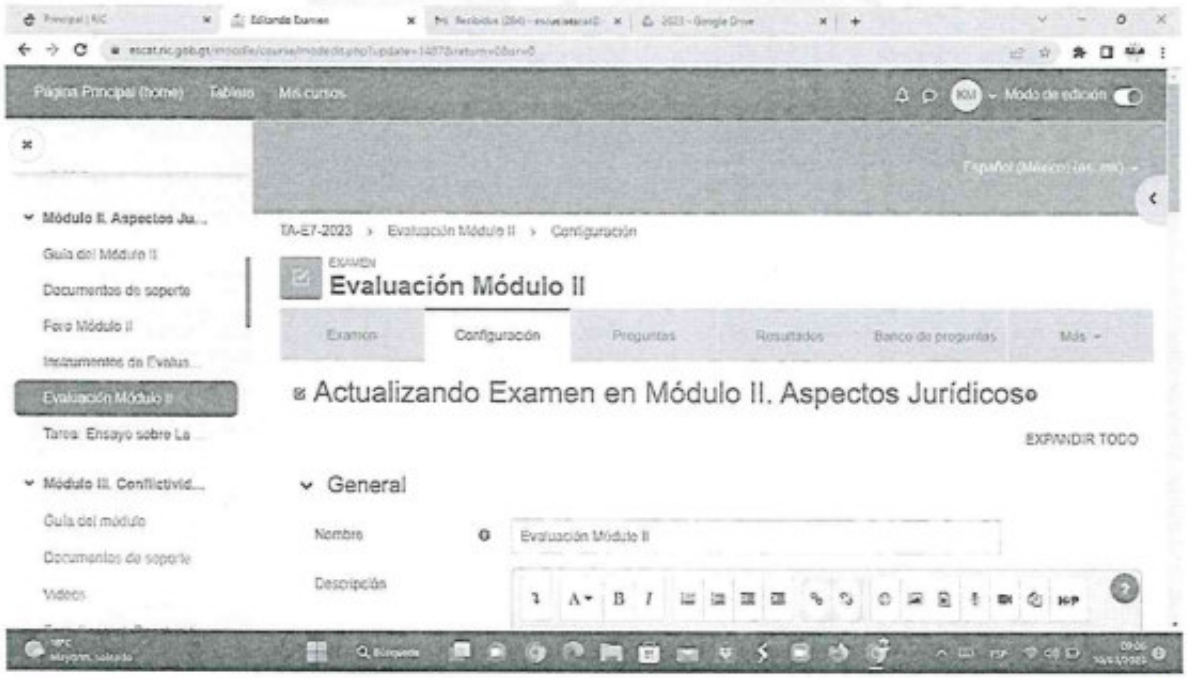
Página Principal (home)
Tablero
Mis cursos
Modo de edición
Módulo II. Aspectos Ju...
Guía del Módulo II
Documentos de soporte
Foro Módulo II
Instrumentos de Evalua...
Evaluación Módulo II
Tarea: Ensayo sobre La
Módulo III. Conflictivid...
Guía del módulo
Documentos de soporte
Videos
TA-E7-2023 › Evaluación Módulo II › Configuración
EXAMEN
Evaluación Módulo II
Examen
Configuración
Preguntas
Resultados
Banco de preguntas
Más
Actualizando Examen en Módulo II. Aspectos Jurídicos
EXPANDIR TODO
General
Nombre
Evaluación Módulo II
Descripción

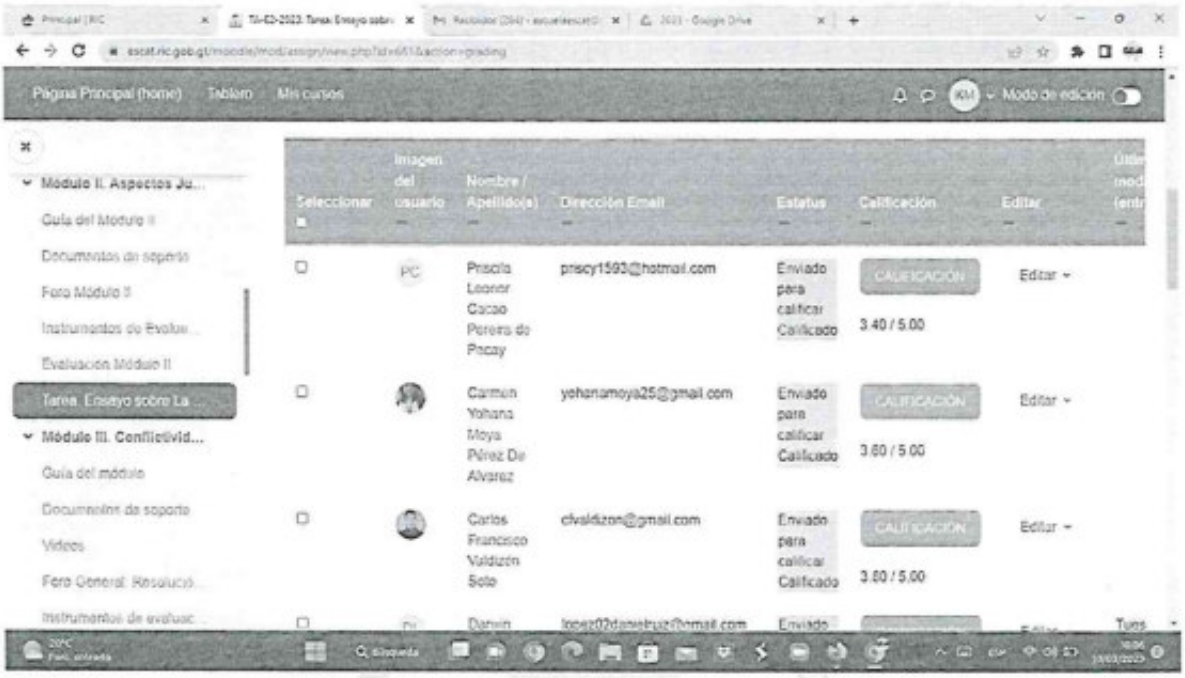
Página Principal (home)
Tablero
Mis cursos
Modo de edición
Módulo II. Aspectos Ju...
Guía del Módulo II
Documentos de soporte
Foro Módulo II
Instrumentos de Evalua...
Evaluación Módulo II
Tarea: Ensayo sobre La ...
Módulo III. Conflictivid...
Guía del módulo
Documentos de soporte
Videos
Foro General: Resolució...
Instrumentos de evaluac...
Seleccionar
Imagen del usuario
Nombre / Apellido(s)
Dirección Email
Estatus
Calificación
Editar
Priscila Leonor Cacao Perera de Pacay
priscy1593@hotmail.com
Enviado para calificar
Calificado
CALIFICACIÓN
3.40 / 5.00
Editar
Carmen Yohana Moya Pérez De Alvarez
yohanamoya25@gmail.com
Enviado para calificar
Calificado
CALIFICACIÓN
3.60 / 5.00
Editar
Carlos Francisco Valdizón Solis
clvaldizon@gmail.com
Enviado para calificar
Calificado
CALIFICACIÓN
3.00 / 5.00
Editar

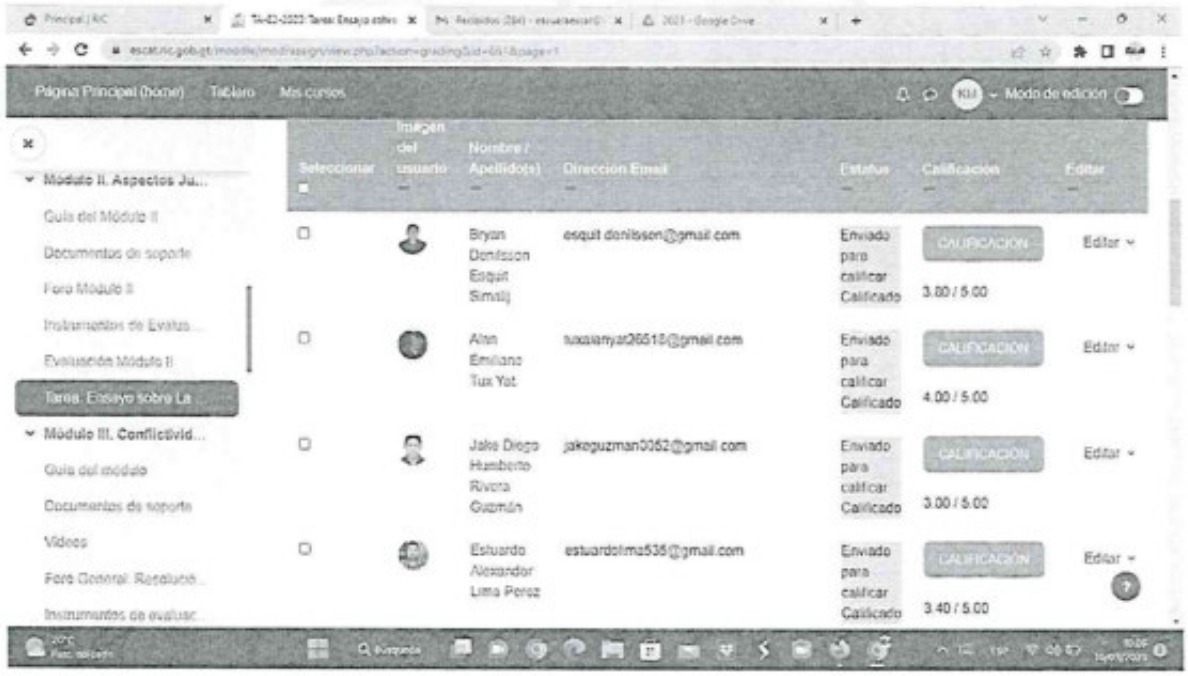
Página Principal (home)
Tablero
Mis cursos
Modo de edición
Módulo II. Aspectos Ju...
Guía del Módulo II
Documentos de soporte
Foro Módulo II
Instrumentos de Evalua...
Evaluación Módulo II
Tarea: Ensayo sobre La ...
Módulo III. Conflictivid...
Guía del módulo
Documentos de soporte
Videos
Foro General: Resolució...
Instrumentos de evaluac...
Seleccionar
Imagen del usuario
Nombre / Apellido(s)
Dirección Email
Estatus
Calificación
Editar
Bryan Donilson Esquit Simalj
esquit donilson@gmail.com
Enviado para calificar
Calificado
CALIFICACIÓN
3.00 / 5.00
Editar
Alan Emiliano Tux Yat
tuxalanyat36518@gmail.com
Enviado para calificar
Calificado
CALIFICACIÓN
4.00 / 5.00
Editar
Jako Diego Humberto Rivera Guzmán
jakoguzman0062@gmail.com
Enviado para calificar
Calificado
CALIFICACIÓN
3.00 / 5.00
Editar
Estuardo Alexander Lima Perez
estuardolima536@gmail.com
Enviado para calificar
Calificado
CALIFICACIÓN
3.40 / 5.00
Editar

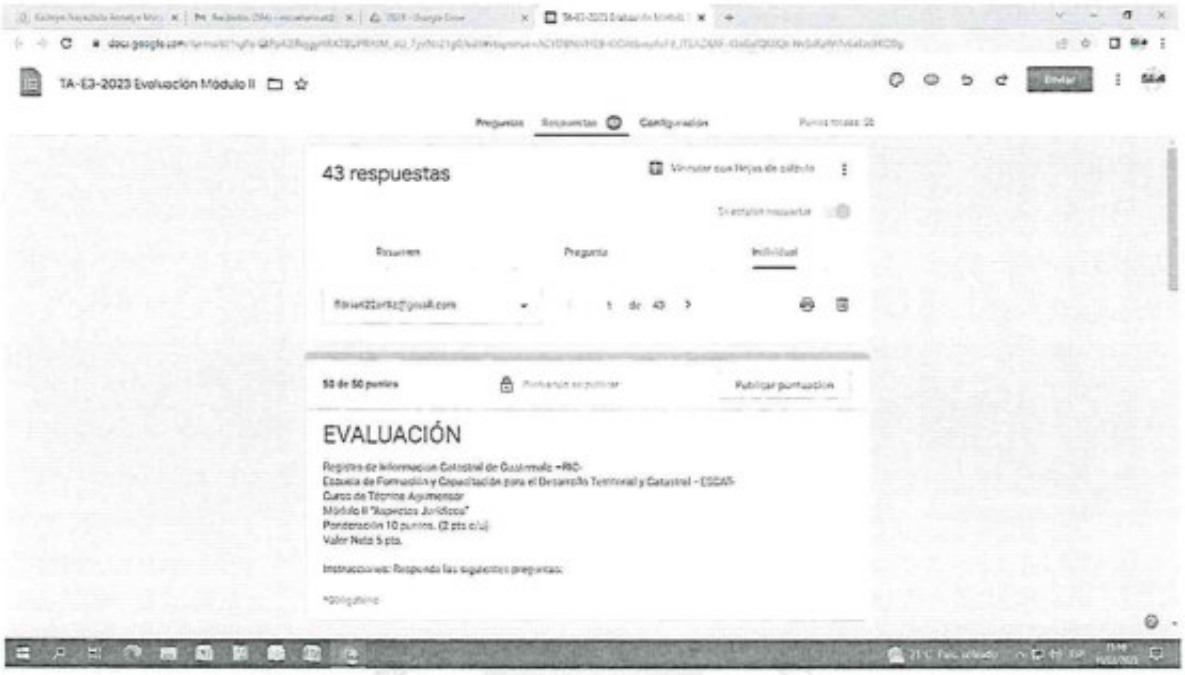
TA-E3-2023 Evaluación Módulo II
Enviar
Preguntas
Respuestas
Configuración
43 respuestas
Vincular con hojas de cálculo
Resumen
Pregunta
Individual
50 de 50 puntos
Publicar puntuación
EVALUACIÓN
Registro de Información Catastral de Guatemala -RIC-
Escuela de Formación y Capacitación para el Desarrollo Territorial y Catastral - ESCAT-
Curso de Técnico Agrimensor
Módulo II "Aspectos Jurídicos"
Ponderación 10 puntos. (2 pts c/u)
Valor Nota 5 pts.
Instrucciones: Responda las siguientes preguntas.
*Obligatorio

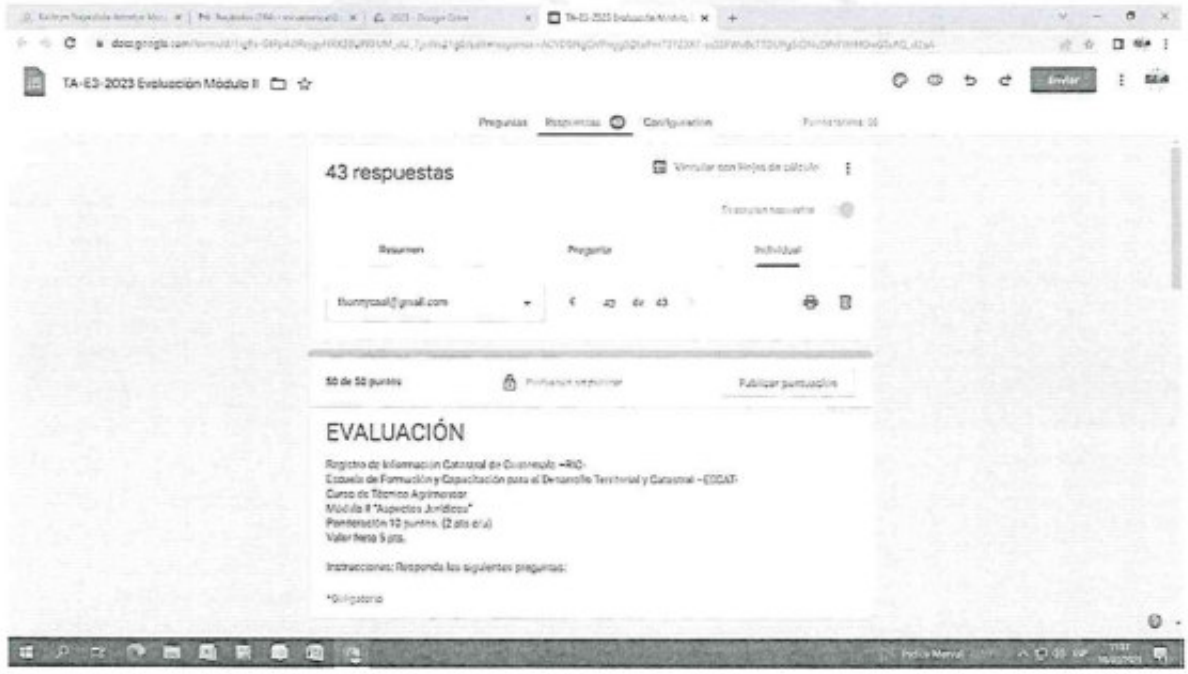
TA-E3-2023 Evaluación Módulo II
Enviar
Preguntas
Respuestas
Configuración
43 respuestas
Vincular con hojas de cálculo
Resumen
Pregunta
Individual
50 de 50 puntos
Publicar puntuación
EVALUACIÓN
Registro de Información Catastral de Guatemala -RIC-
Escuela de Formación y Capacitación para el Desarrollo Territorial y Catastral - ESCAT-
Curso de Técnico Agrimensor
Módulo II "Aspectos Jurídicos"
Ponderación 10 puntos. (2 pts c/u)
Valor Nota 5 pts.
Instrucciones: Responda las siguientes preguntas.
*Obligatorio

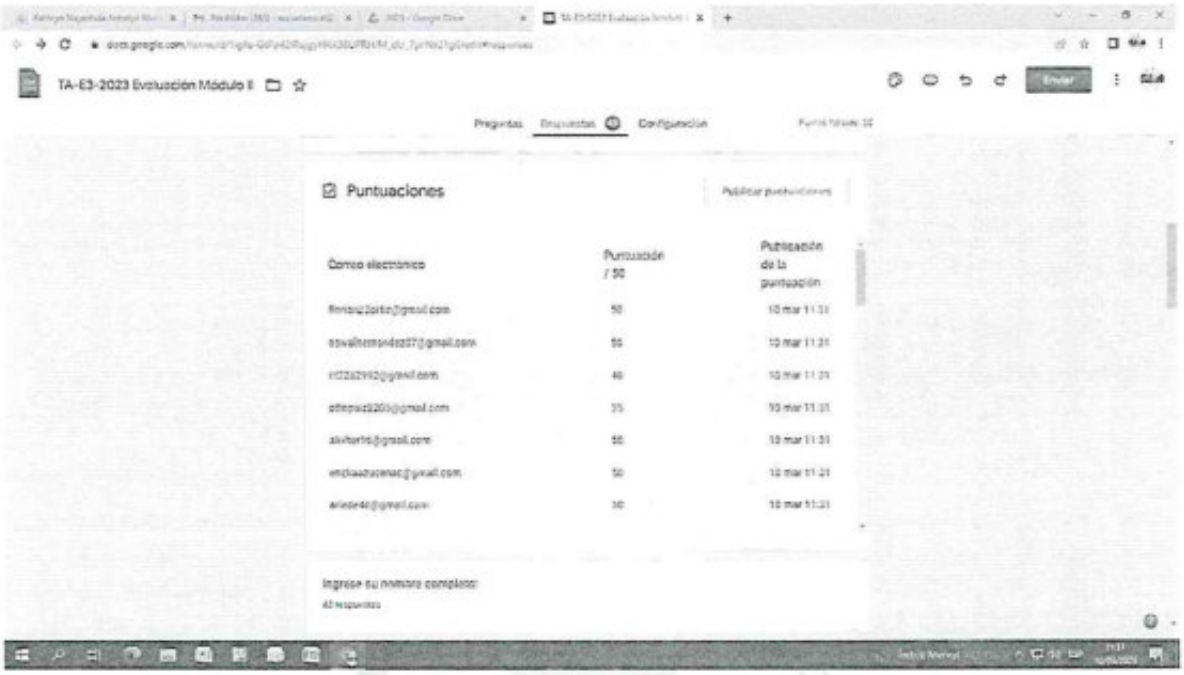

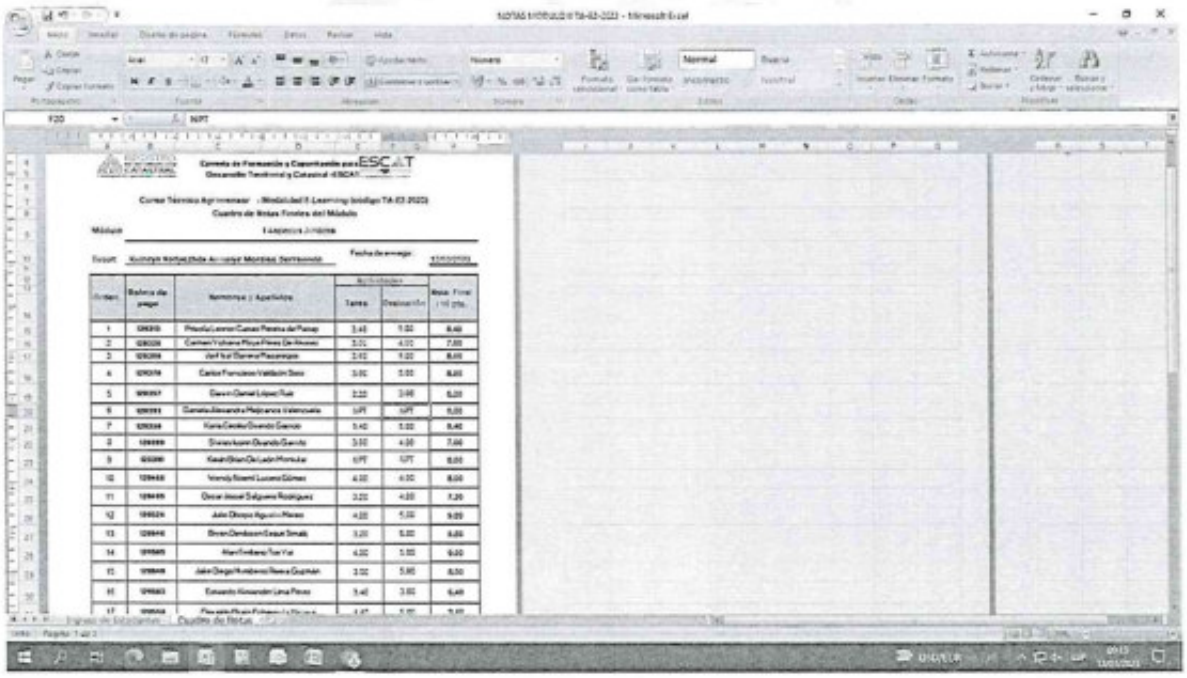

Página 14 de 25

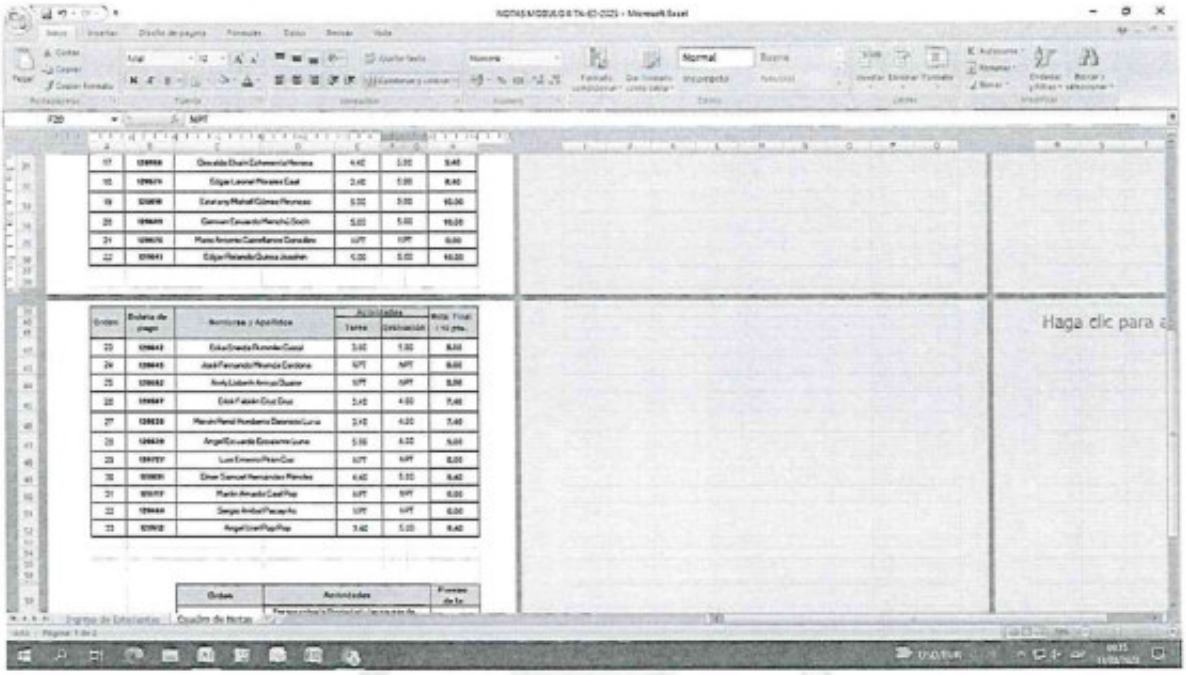

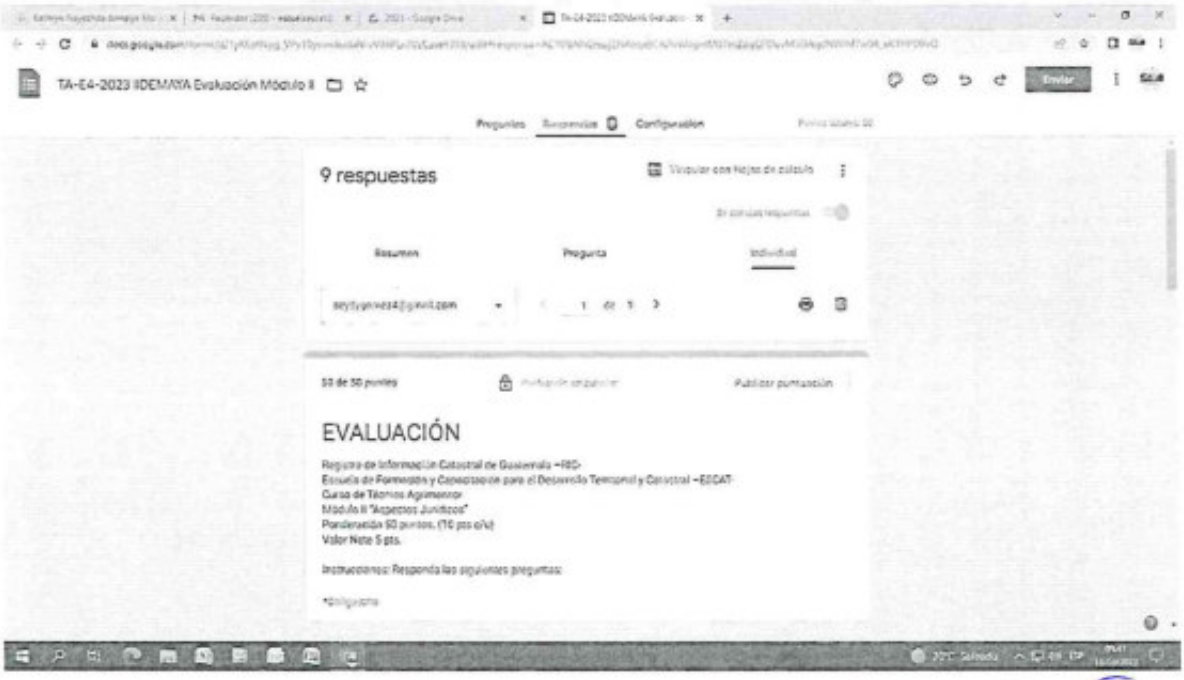
TA-E4-2023 IDEMAYA Evaluación Módulo II
Enviar
Preguntas
Respuestas
Configuración
9 respuestas
Resumen
Pregunta
Individual
50 de 50 puntos
Publicar puntuación
EVALUACIÓN
Registro de Información Catastral de Guatemala -RIC-
Escuela de Formación y Capacitación para el Desarrollo Territorial y Catastral -EDCAT
Curso de Técnicos Agrimensor
Módulo II "Aspectos Jurídicos"
Ponderación 50 puntos, (10 pts c/u)
Valor Nota 5 pts.
Instrucciones: Responda las siguientes preguntas:

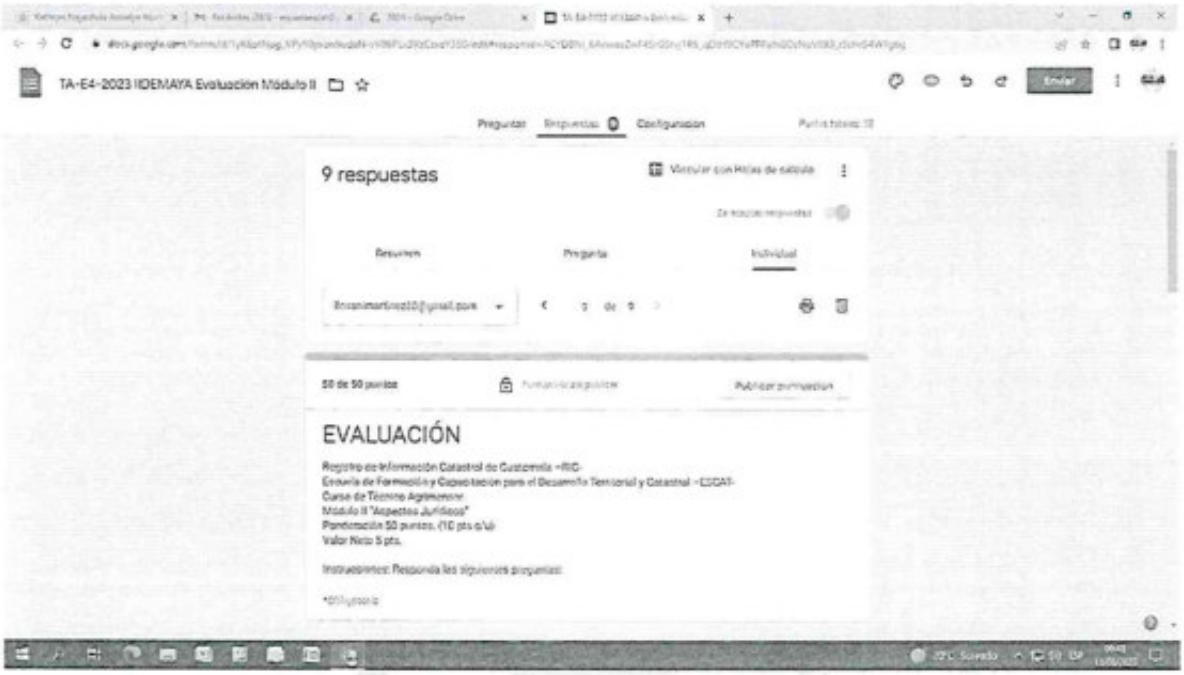
TA-E4-2023 IDEMAYA Evaluación Módulo II
Enviar
Preguntas
Respuestas
Configuración
9 respuestas
Vincular con Hojas de cálculo
Resumen
Pregunta
Individual
50 de 50 puntos
Publicar puntuación
EVALUACIÓN
Registro de Información Catastral de Guatemala -RIC-
Escuela de Formación y Capacitación para el Desarrollo Territorial y Catastral -ECCAT-
Curso de Técnico Agrimensor
Módulo II "Aspectos Jurídicos"
Ponderación 50 puntos. (10 pts c/u)
Valor Nota 5 pts.
Instrucciones: Responda las siguientes preguntas:

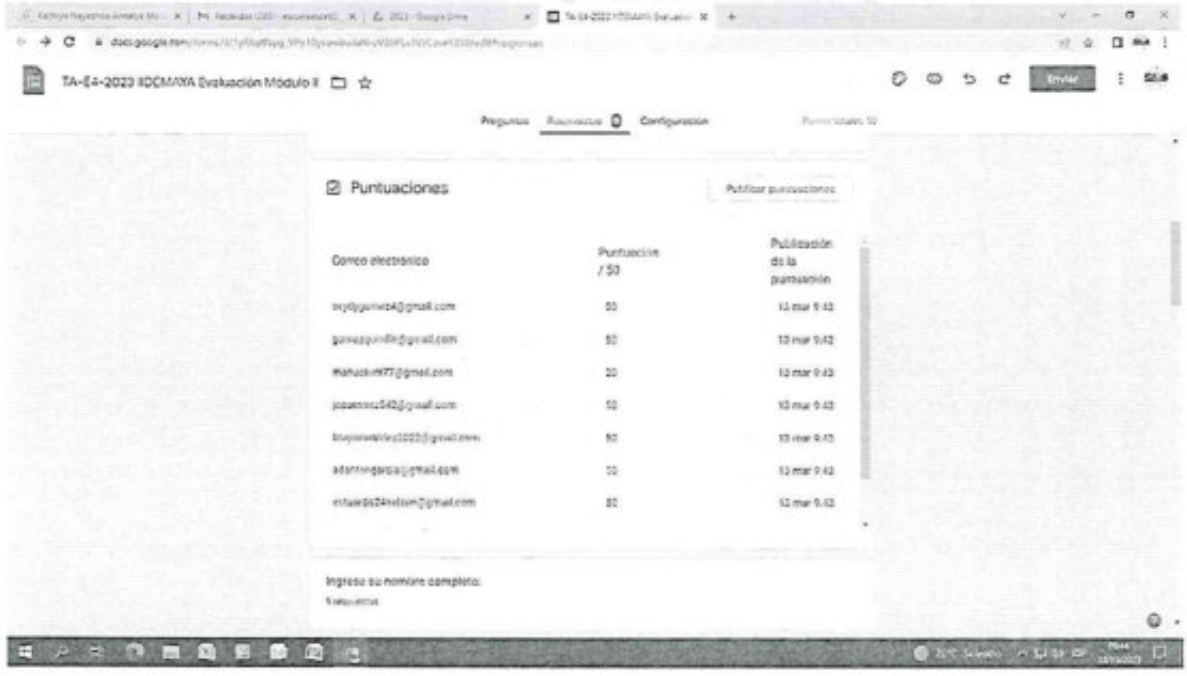
TA-E4-2023 IDEMAYA Evaluación Módulo II
Enviar
Preguntas
Respuestas
Configuración
Puntuaciones
Publicar puntuaciones
Correo electrónico
Puntuación / 50
Publicación de la puntuación
Ingrese su nombre completo:

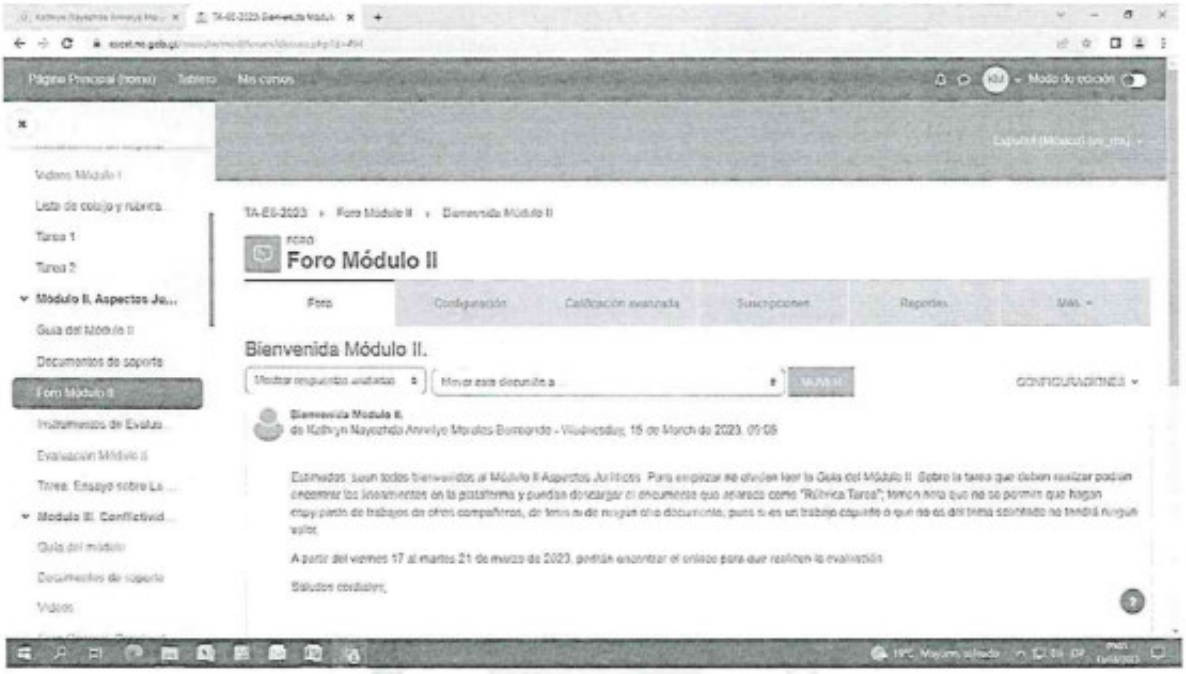
Página Principal (home)
Tablero
Mis cursos
Modo de edición
TA-EG-2023 › Foro Módulo II › Bienvenida Módulo II
Foro Módulo II
Foro
Configuración
Calificación avanzada
Suscripciones
Reportes
Más
Bienvenida Módulo II.
Mostrar respuestas anidadas
Mover este debate a
MOVER
CONFIGURACIONES
Bienvenida Módulo II.
de Kathryn Nayeshda Arrevlyo Morales Bonilla - Miércoles, 15 de March de 2023, 05:05
Estimados: sean todos bienvenidos al Módulo II Aspectos Jurídicos. Para empezar no olviden leer la Guía del Módulo II. Sobre la tarea que deben realizar podrán encontrar los lineamientos en la plataforma y pueden descargar el documento que aparece como "Rúbrica Tarea"; tengan en cuenta que no se permite que hagan copy pasta de trabajos de otros compañeros, de tener ese ningún otro documento, pues si es un trabajo copiado o que no es del tema asignado no tendrá ningún valor.
A partir del viernes 17 al martes 21 de marzo de 2023, podrán encontrar el enlace para que realicen la evaluación
Saludos cordiales,

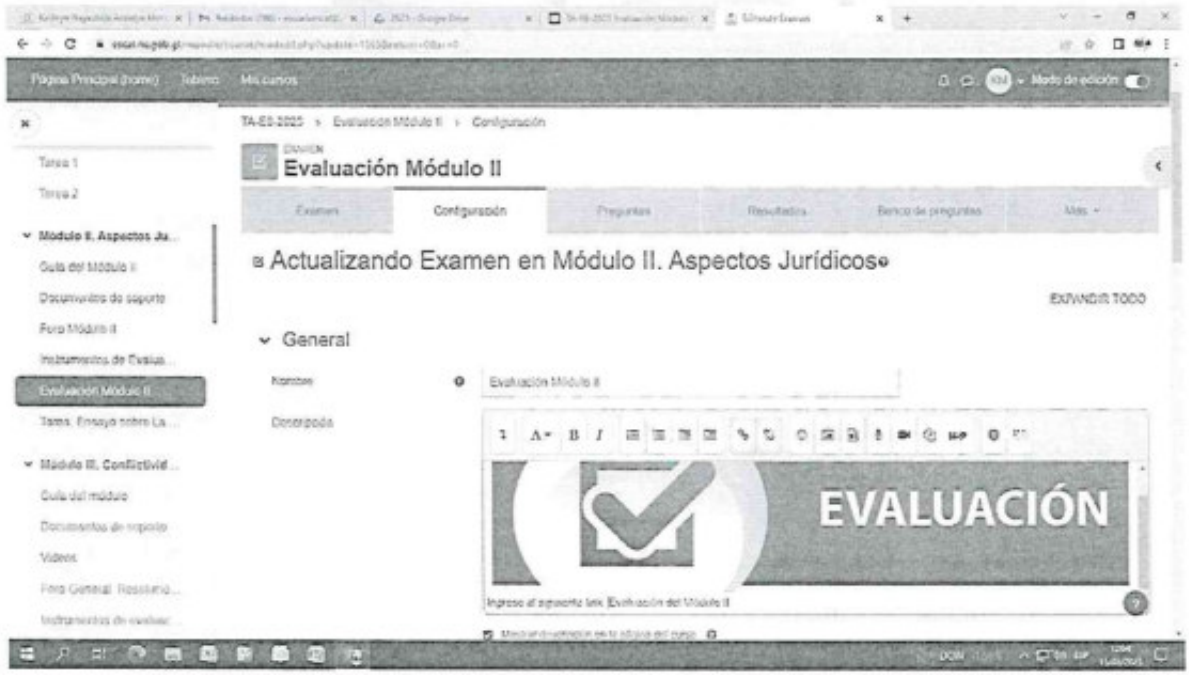
Página Principal (home)
Tablero
Mis cursos
Modo de edición
TA-EG-2023 › Evaluación Módulo II › Configuración
Evaluación Módulo II
Examen
Configuración
Preguntas
Resultados
Banco de preguntas
Más
Actualizando Examen en Módulo II. Aspectos Jurídicos
EXPANDIR TODO
General
Nombre
Evaluación Módulo II
Descripción
EVALUACIÓN
Ingrese al siguiente link Evaluación del Módulo II

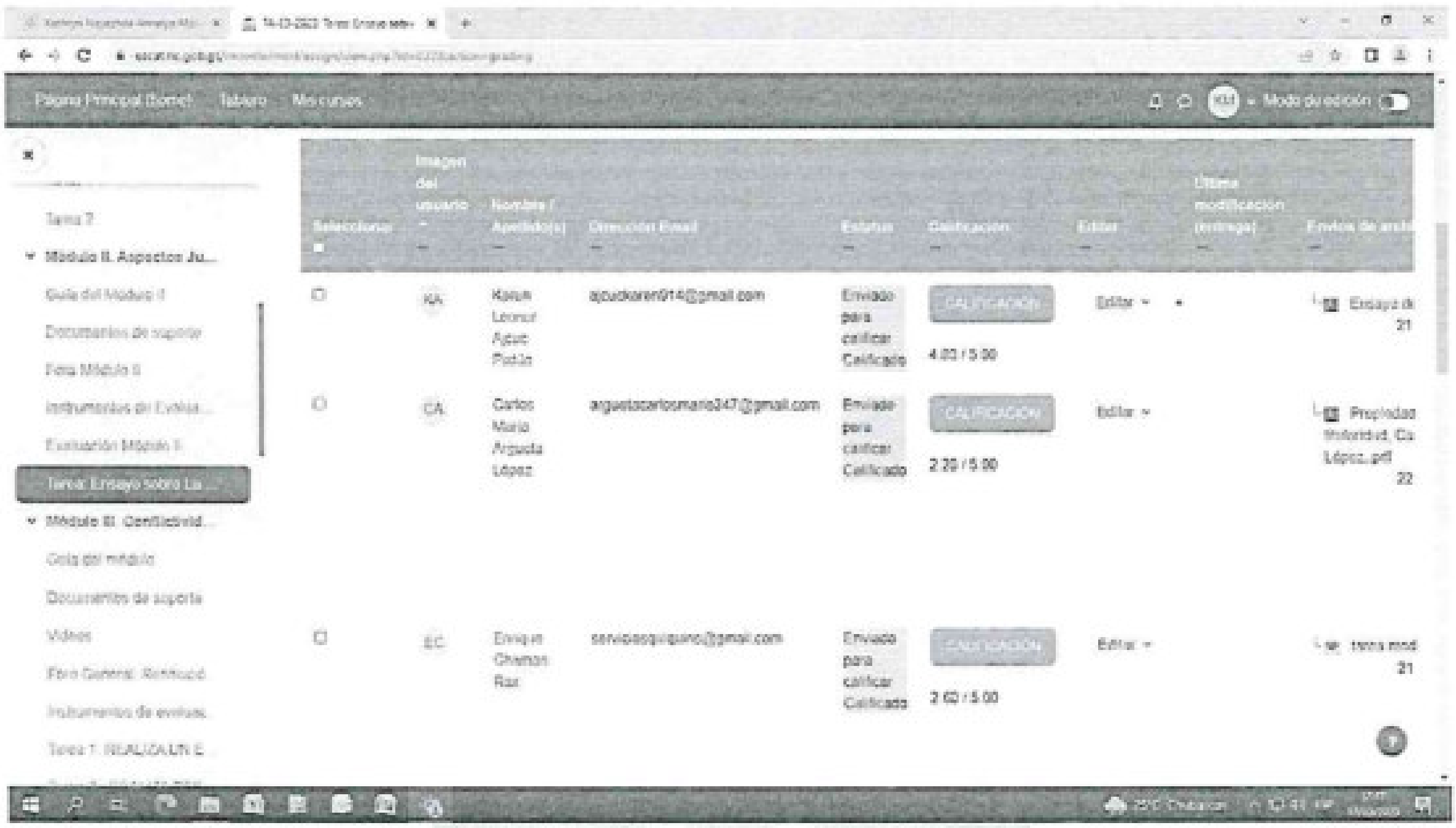
Página Principal (home)
Tablero
Mis cursos
Modo de edición
Tarea 2
Módulo II. Aspectos Ju...
Guía del Módulo II
Documentos de soporte
Foro Módulo II
Instrumentos de Evalua...
Evaluación Módulo II
Tarea: Ensayo sobre La ...
Módulo III. Conflictivid...
Guía del módulo
Documentos de soporte
Videos
Seleccionar
Imagen del usuario
Nombre / Apellido(s)
Dirección Email
Estatus
Calificación
Editar
Última modificación (entrega)
Karen Leonor Ajcuc Pablo
ajcuckaren914@gmail.com
Enviado para calificar Calificado
CALIFICACIÓN
4.00 / 5.00
Editar
Carlos Mario Argueta López
arguetacarlosmario247@gmail.com
2.20 / 5.00
Enrique Chamon Rax
2.60 / 5.00

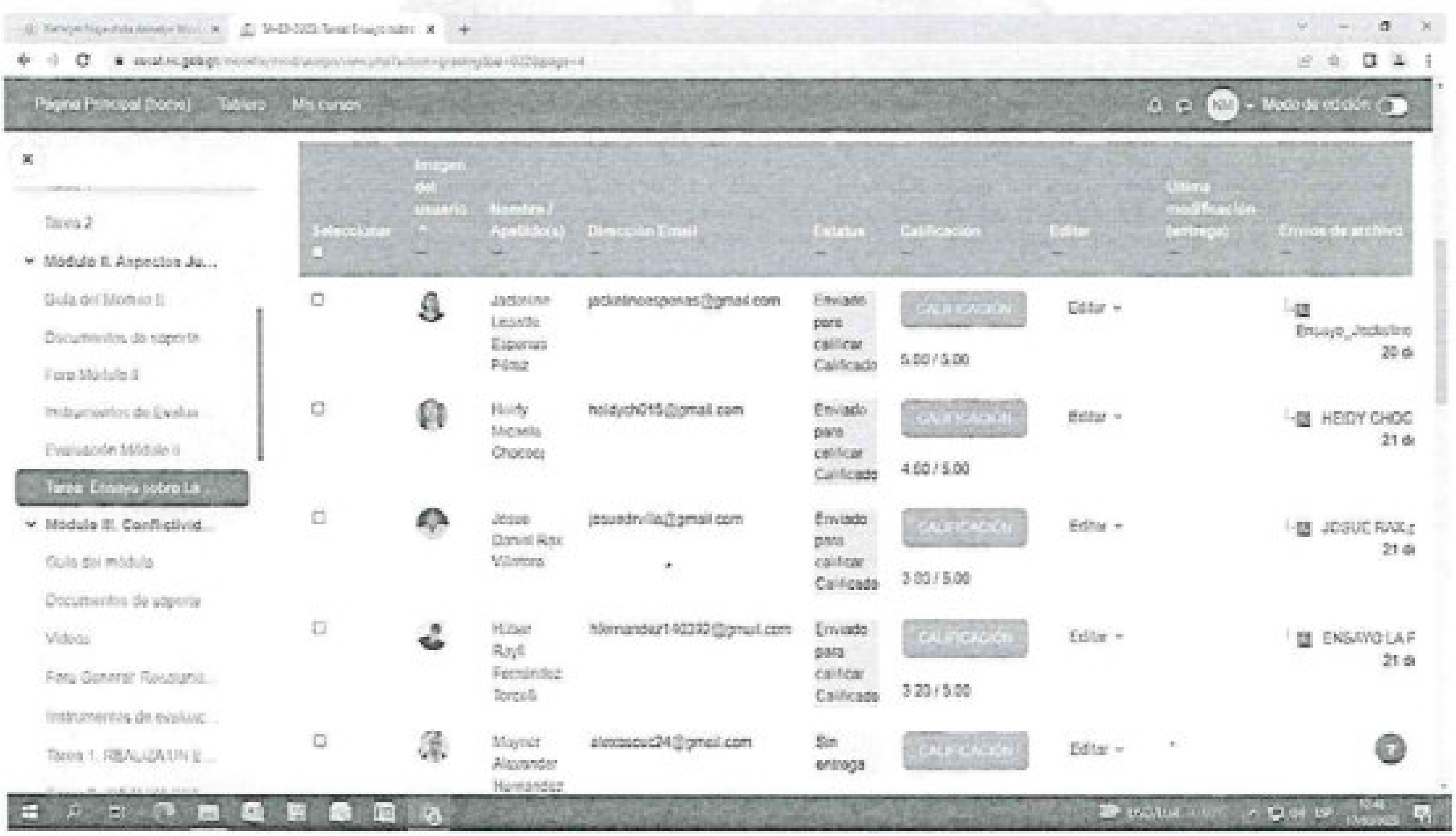
Página Principal (home)
Tablero
Mis cursos
Modo de edición
Tarea 2
Módulo II. Aspectos Ju...
Guía del Módulo II
Documentos de soporte
Foro Módulo II
Instrumentos de Evalua...
Evaluación Módulo II
Tarea: Ensayo sobre La ...
Módulo III. Conflictivid...
Guía del módulo
Documentos de soporte
Videos
Seleccionar
Imagen del usuario
Nombre / Apellido(s)
Dirección Email
Estatus
Calificación
Editar
Última modificación (entrega)
Envíos de archivo
Jackeline Lissette Esperias Pérez
jackelineesperias@gmail.com
Enviado para calificar Calificado
CALIFICACIÓN
5.00 / 5.00
Heidy Micaela Chocoej
heidych015@gmail.com
4.00 / 5.00
HEIDY CHOC
Josue Daniel Rax Villatoro
josuedrvilla@gmail.com
3.00 / 5.00
JOSUE RAX
Hüber Raúl Fernández Torceli
3.20 / 5.00
ENSAYO LA F
Maynor Alexander Hernandez
Sin entrega

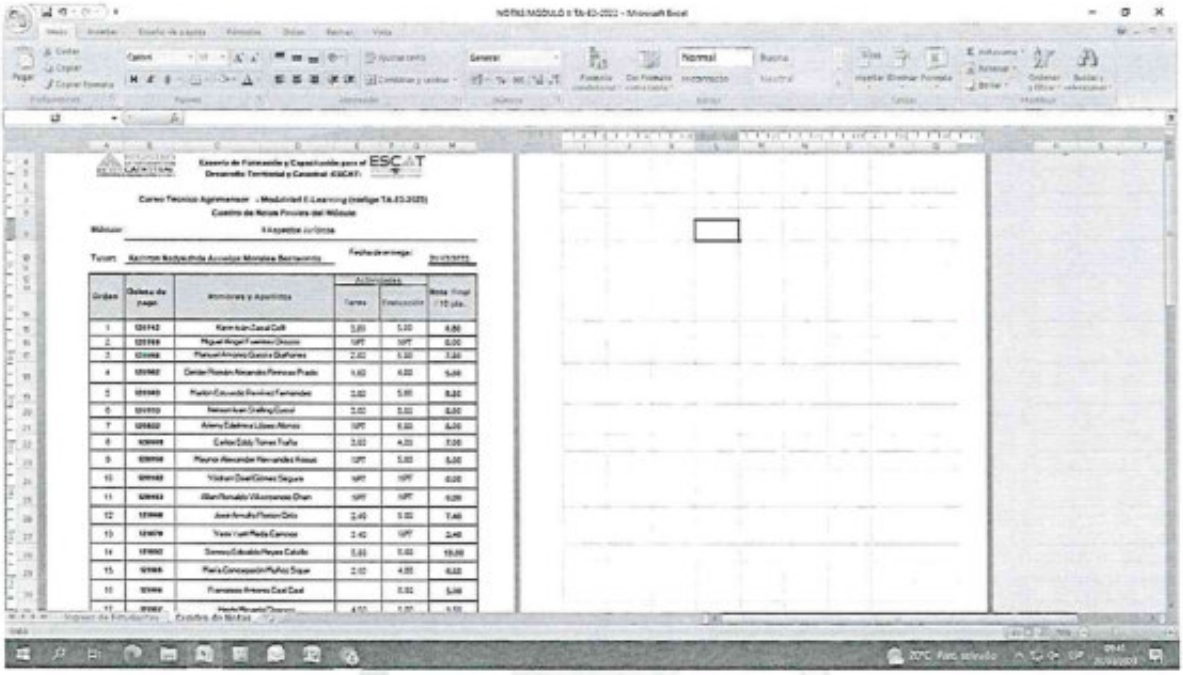

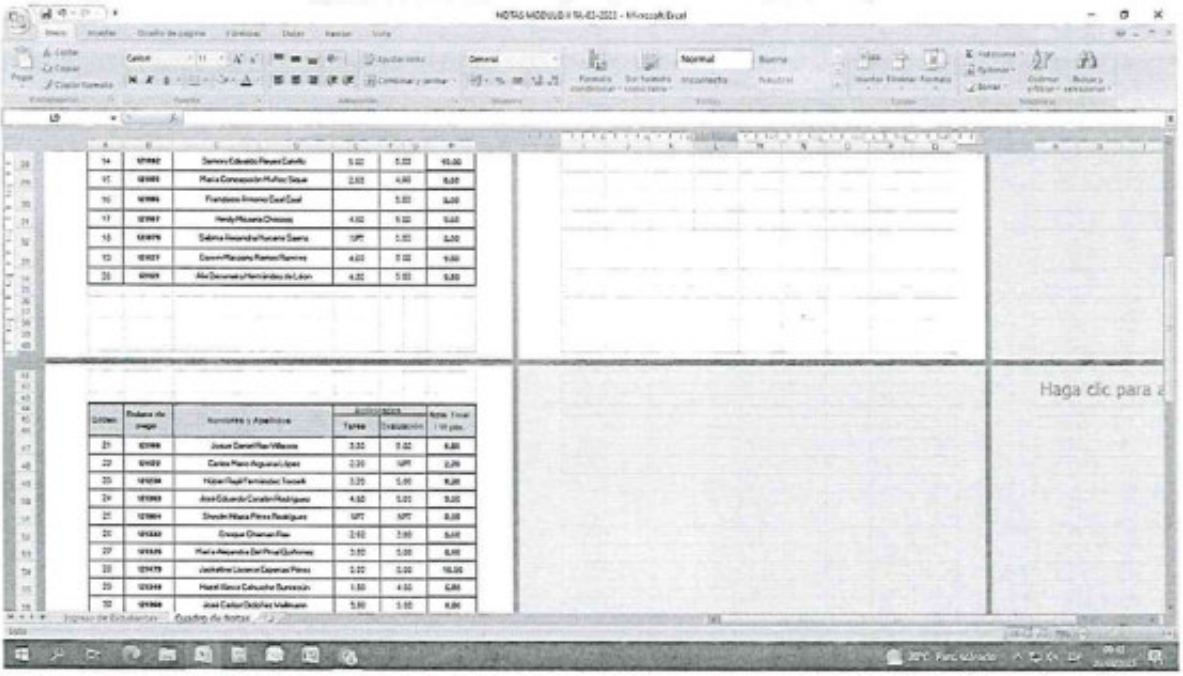

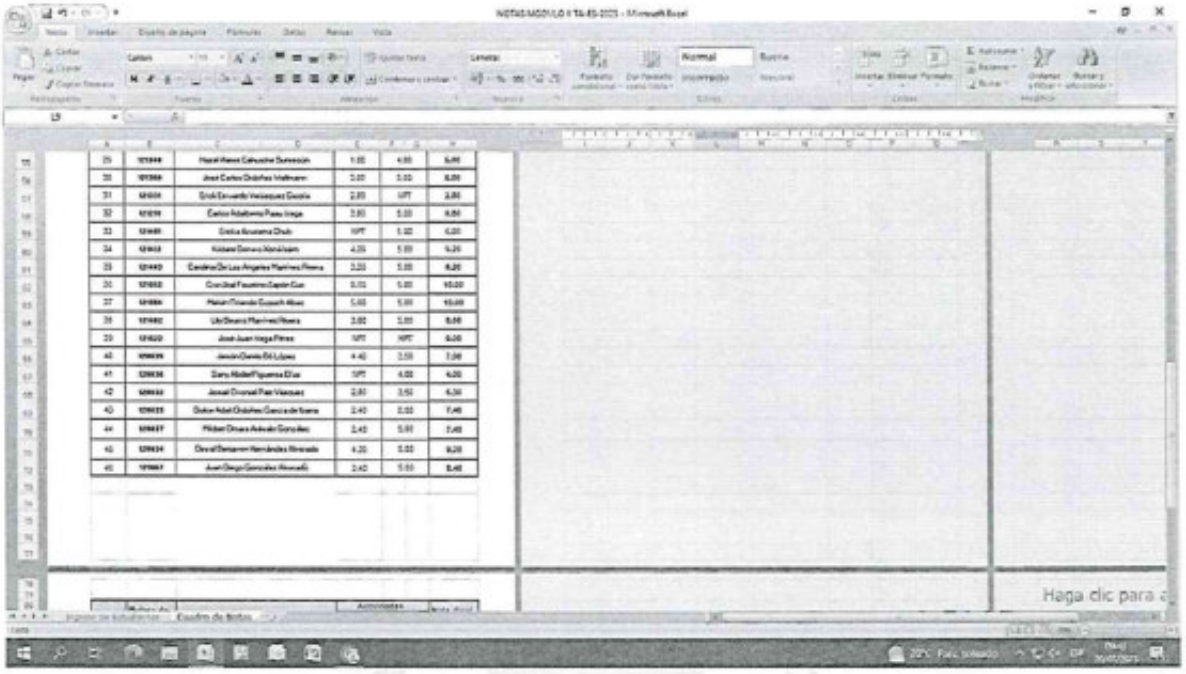

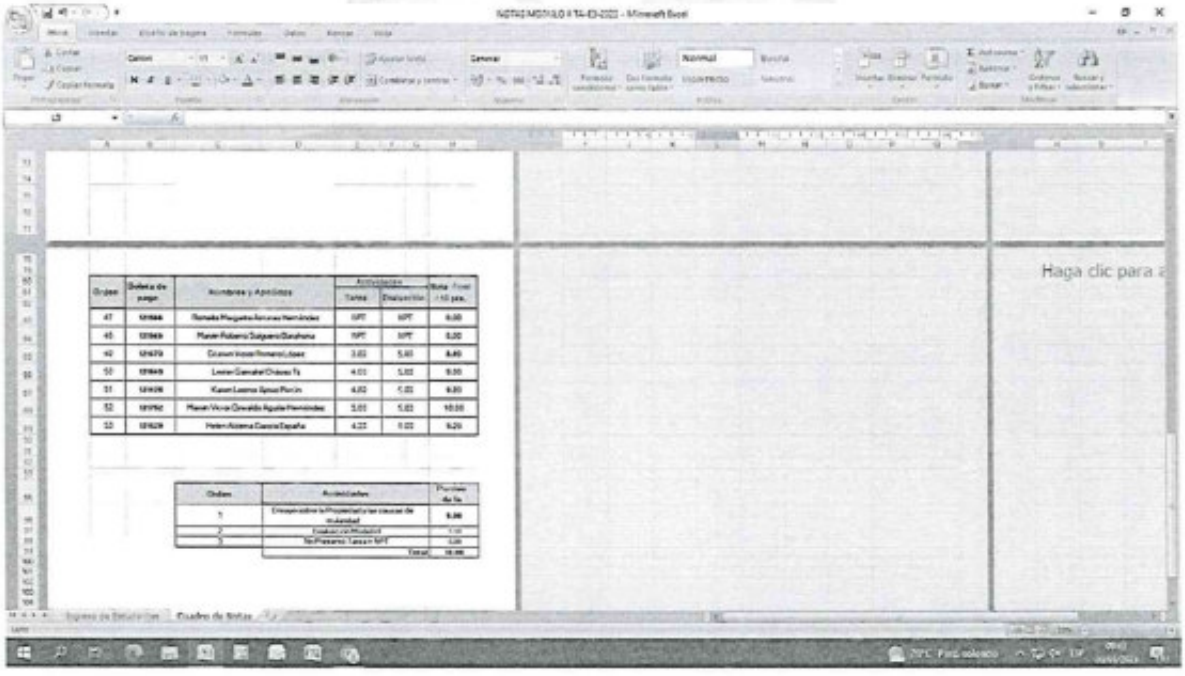

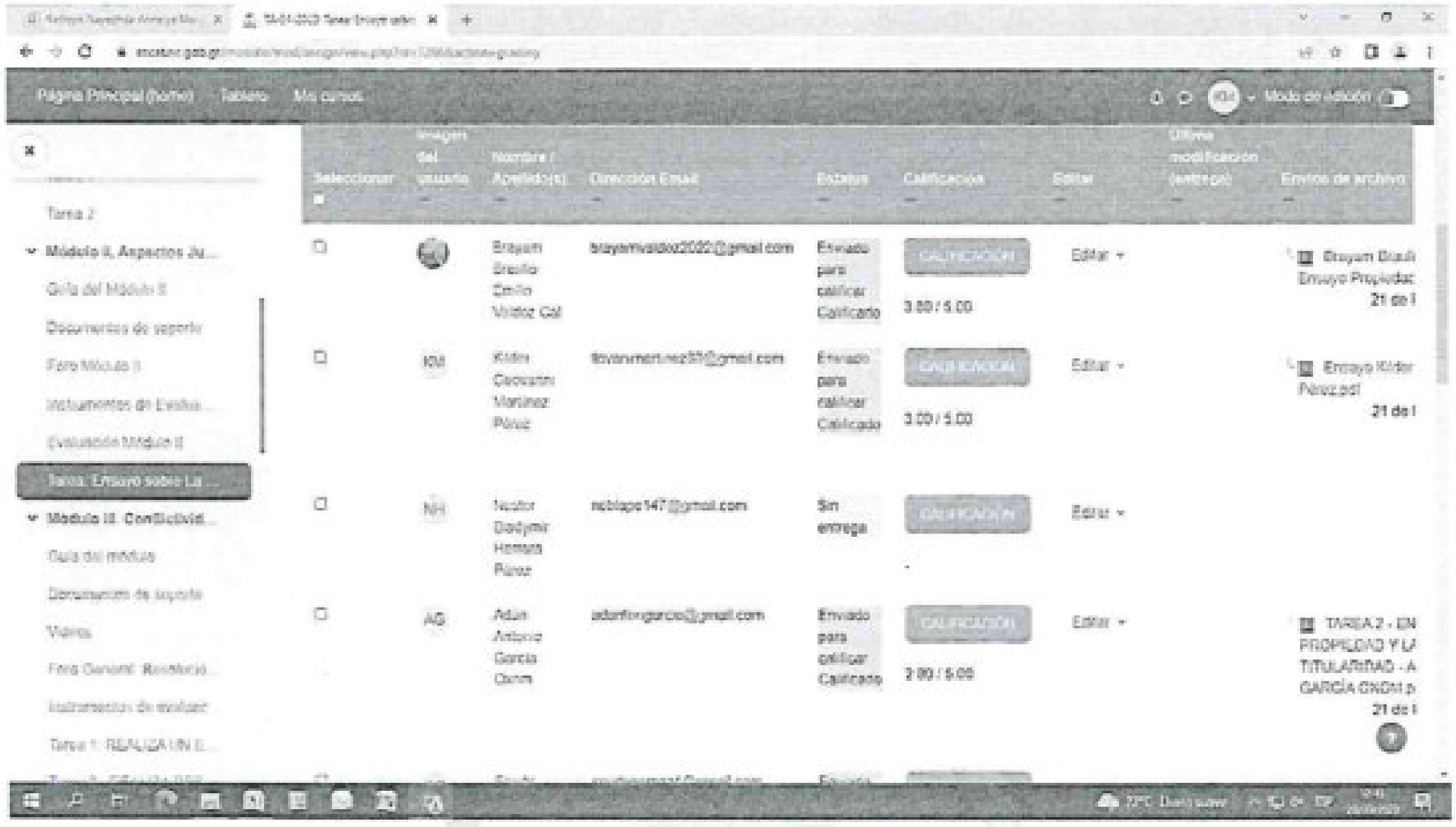
Página Principal (home)
Tablero
Mis cursos
Modo de edición
Tarea 2
Módulo II. Aspectos Ju...
Guía del Módulo II
Documentos de soporte
Foro Módulo II
Instrumentos de Evalua...
Evaluación Módulo II
Tarea: Ensayo sobre La ...
Módulo III. Conflictivid...
Guía del módulo
Documentos de soporte
Videos
Foro General: Resolució...
Instrumentos de evaluac...
Tarea 1: REALIZA UN E...
Seleccionar
Imagen del usuario
Nombre / Apellido(s)
Dirección Email
Estado
Calificación
Editar
Última modificación (entrega)
Envíos de archivo
Brayam Braulio Emilio Valdez Cal
brayamvaldez2020@gmail.com
Enviado para calificar
Calificado
CALIFICACIÓN
3.00 / 5.00
Editar
Brayam Braul
Ensayo Propiedad
21 de
KM
Kilder Geovanni Martínez Pérez
Enviado para calificar
Calificado
CALIFICACIÓN
3.00 / 5.00
Editar
Ensayo Kilder Pérez.pdf
21 de
NH
Nestor Dadymir Herrera Pérez
Sin entrega
CALIFICACIÓN
Editar
AG
Adan Antonio García Cnom
Enviado para calificar
Calificado
CALIFICACIÓN
2.00 / 5.00
Editar
TAREA 2 - EN PROPIEDAD Y LA TITULARIDAD - A GARCÍA CNOM
21 de

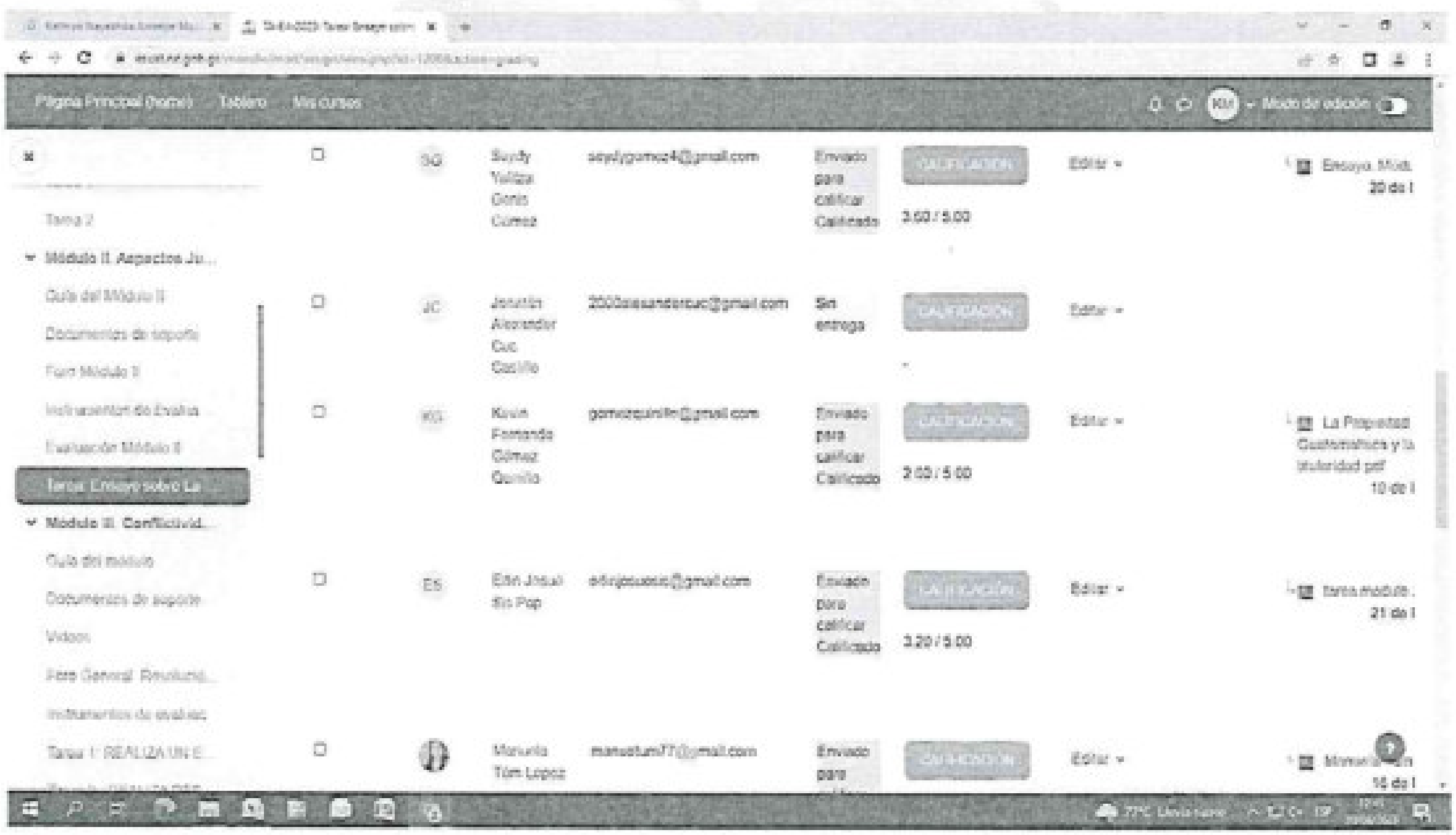
Página Principal (home)
Tablero
Mis cursos
Modo de edición
Tarea 2
Módulo II. Aspectos Ju...
Guía del Módulo II
Documentos de soporte
Foro Módulo II
Instrumentos de Evalua...
Evaluación Módulo II
Tarea: Ensayo sobre La ...
Módulo III. Conflictivid...
Guía del módulo
Documentos de soporte
Videos
Foro General: Resolució...
Instrumentos de evaluac...
Tarea 1: REALIZA UN E...
SG
Saydy Yaliza Gonis Gómez
Enviado para calificar
Calificado
CALIFICACIÓN
3.00 / 5.00
Editar
Ensayo. Mod.
20 de
JC
Jonatán Alexander Cuc Castillo
Sin entrega
CALIFICACIÓN
Editar
KG
Kevin Fernando Gómez Quinilla
Enviado para calificar
Calificado
CALIFICACIÓN
2.00 / 5.00
Editar
La Propiedad Guatemalteca y la titularidad.pdf
10 de
ES
Elfin Josué Sis Pop
Enviado para calificar
Calificado
CALIFICACIÓN
3.20 / 5.00
Editar
tarea modulo
21 de
Manuela Tum Lopez
manuelatum77@gmail.com
Enviado para
CALIFICACIÓN
Editar
16 de

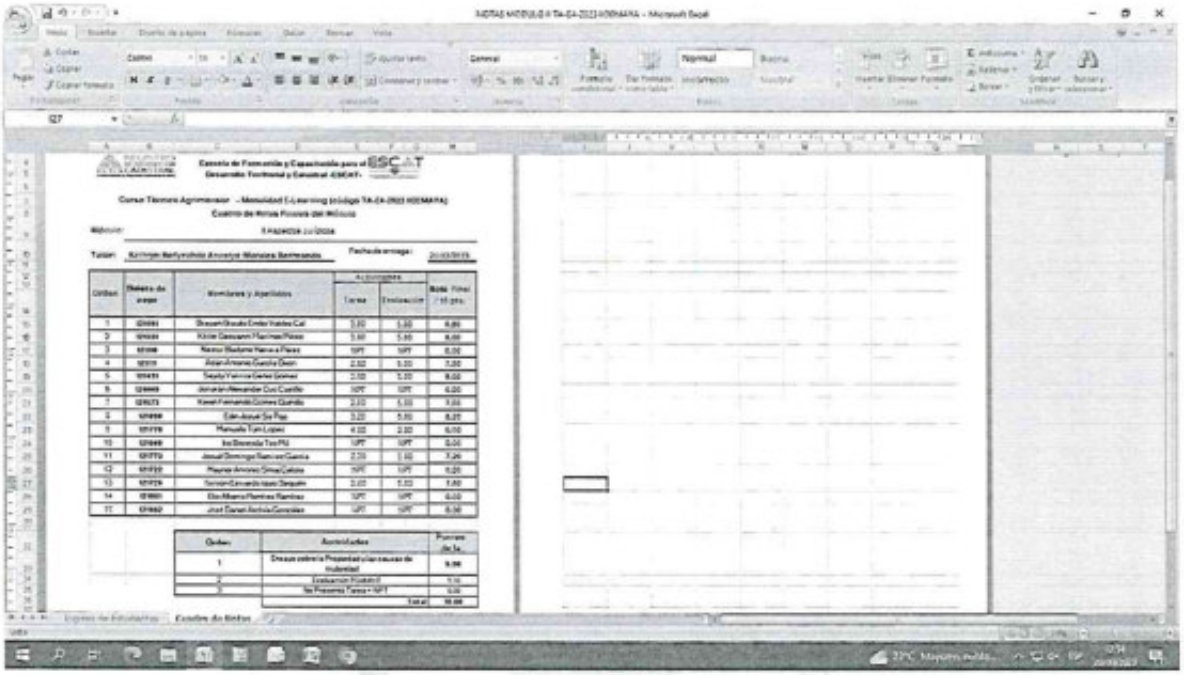

Consejo de Formación y Especialización para el Desarrollo Territorial y Catastral (CESCAT)

Curso Técnico Agrimensor – Modalidad E-Learning (código TA-EA-2023-HIDMAPA)

Cuadro de Notas Finales del Módulo

Módulo: II HIDROLOGÍA

Tutor: Kathryn Nathyeshka Arevalo Morazan Barrenando Fecha de entrega: 2023/07/15

Orden	Número de carné	Nombres y Apellidos	Actividades		Nota Final / 10 pts.
			Tarea	Evaluación	
1	123456	Brayan Oswaldo Cotto Valdez Cal	5.00	5.00	6.00
2	123456	Kevin Giovanni Martinez Perez	5.00	5.00	6.00
3	123456	Nancy Vladimir Yanez Perez	NPT	NPT	0.00
4	123456	Jose Antonio Cuellar Deon	2.00	5.00	7.00
5	123456	Tesula Yanira Cotto Gomez	2.00	5.00	8.00
6	123456	Jonatan Alexander Cux Cuellar	NPT	NPT	0.00
7	123456	Kevin Fernando Gomez Cuellar	2.00	5.00	7.00
8	123456	Edin Josue De Paz	3.00	5.00	8.00
9	123456	Manuela Tum Lopez	4.00	2.00	6.00
10	123456	Ivo Devonda Tzoc Pol	NPT	NPT	0.00
11	123456	Josue Dominga Ramirez Garcia	2.00	1.00	3.00
12	123456	Mayrin Arnoldo Gomez Cotzoj	NPT	NPT	0.00
13	123456	Jorge Leonardo Isaac Sequen	2.00	5.00	8.00
14	123456	Elio Alberto Ramirez Ramirez	NPT	NPT	0.00
15	123456	Jose Daniel Ambrio Gonzalez	NPT	NPT	0.00

Orden	Actividades	Puntos de la...
1	Deuda sobre la Propiedad y las causas de Informal	5.00
2	Evaluación Modelo II	5.00
3	No Presenta Tarea = NPT	0.00
	Total:	10.00

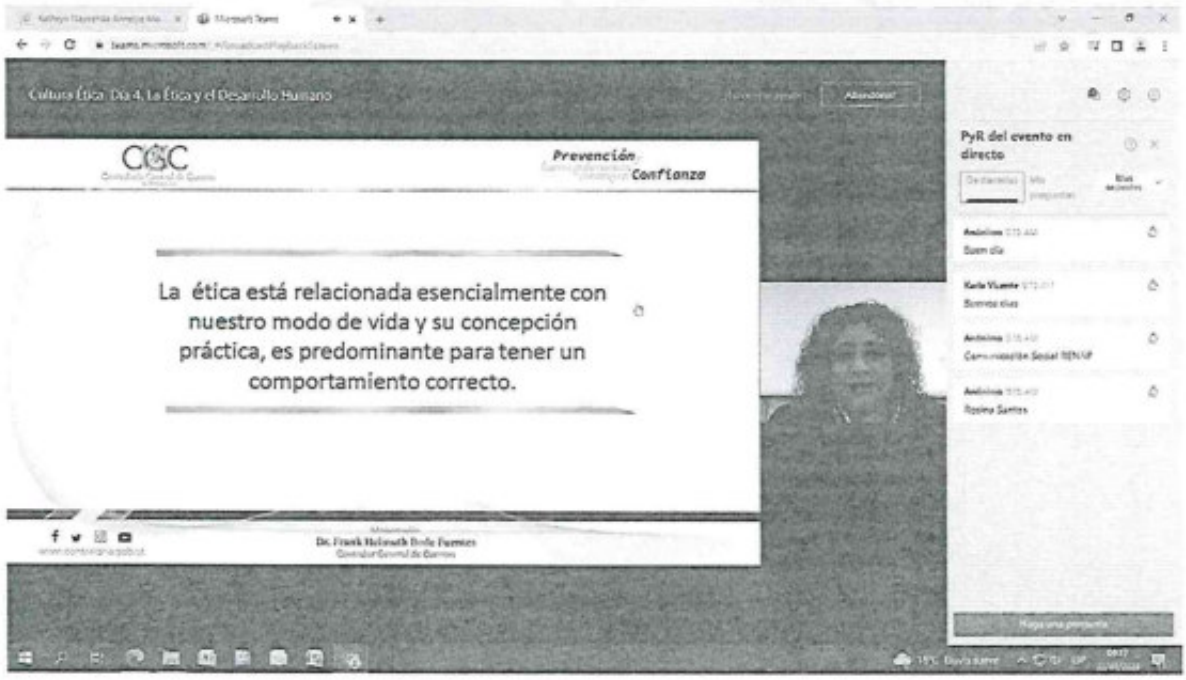

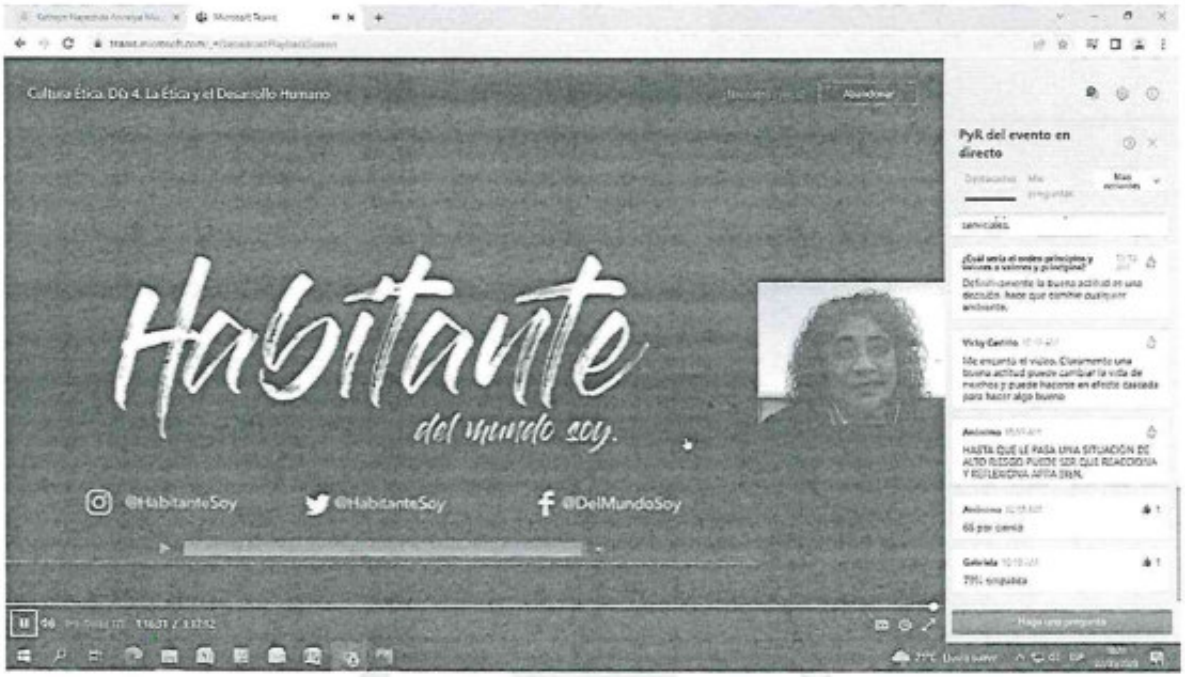
Cultura Ética. DG 4. La Ética y el Desarrollo Humano
Habitante
del mundo soy.
@HabitanteSoy
@HabitanteSoy
@DelMundoSoy
PyR del evento en directo

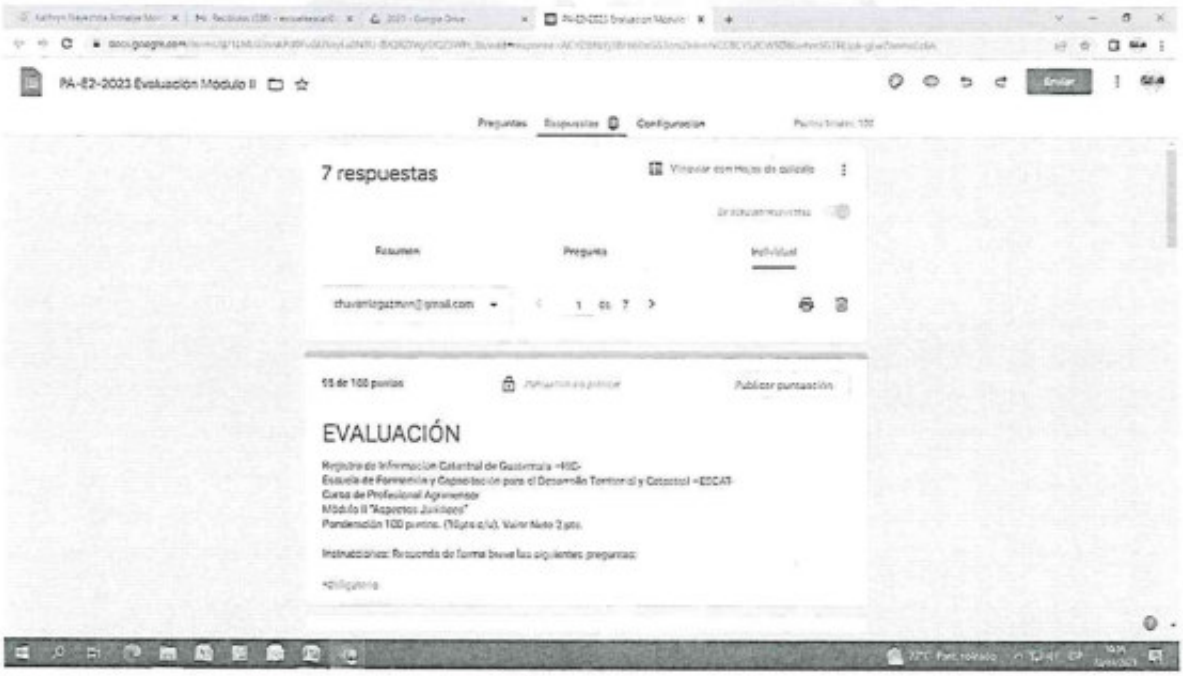
PA-E2-2023 Evaluación Módulo II
Enviar
Preguntas
Respuestas
Configuración
7 respuestas
Resumen
Pregunta
Individual
15 de 100 puntos
Publicar puntuación
EVALUACIÓN

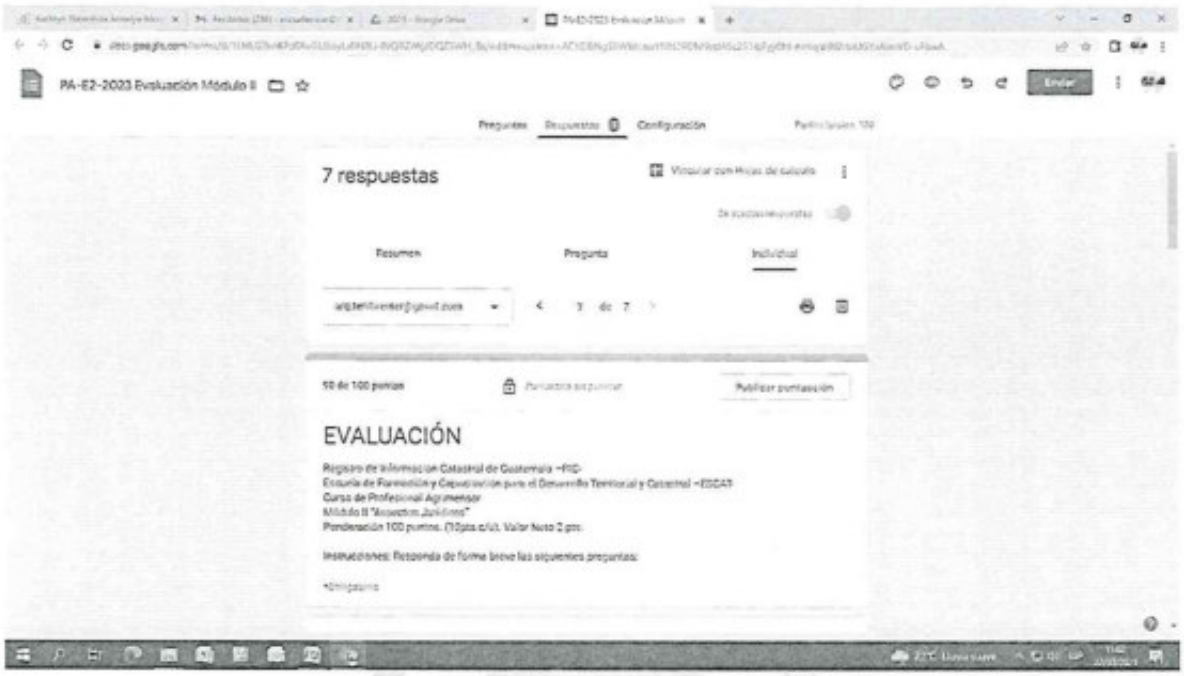
PA-E2-2023 Evaluación Módulo II
Enviar
Preguntas
Respuestas
Configuración
7 respuestas
Vincular con Hojas de cálculo
Resumen
Pregunta
Individual
1 de 7
10 de 100 puntos
Publicar puntuación
EVALUACIÓN
Registro de Información Catastral de Guatemala -RIC-
Escuela de Formación y Capacitación para el Desarrollo Territorial y Catastral -EDCAT-
Curso de Profesional Agrimensor
Módulo II "Aspectos Jurídicos"
Ponderación 100 puntos. (10pts c/u). Valor Nota 2 pts.
Instrucciones: Responda de forma breve las siguientes preguntas:

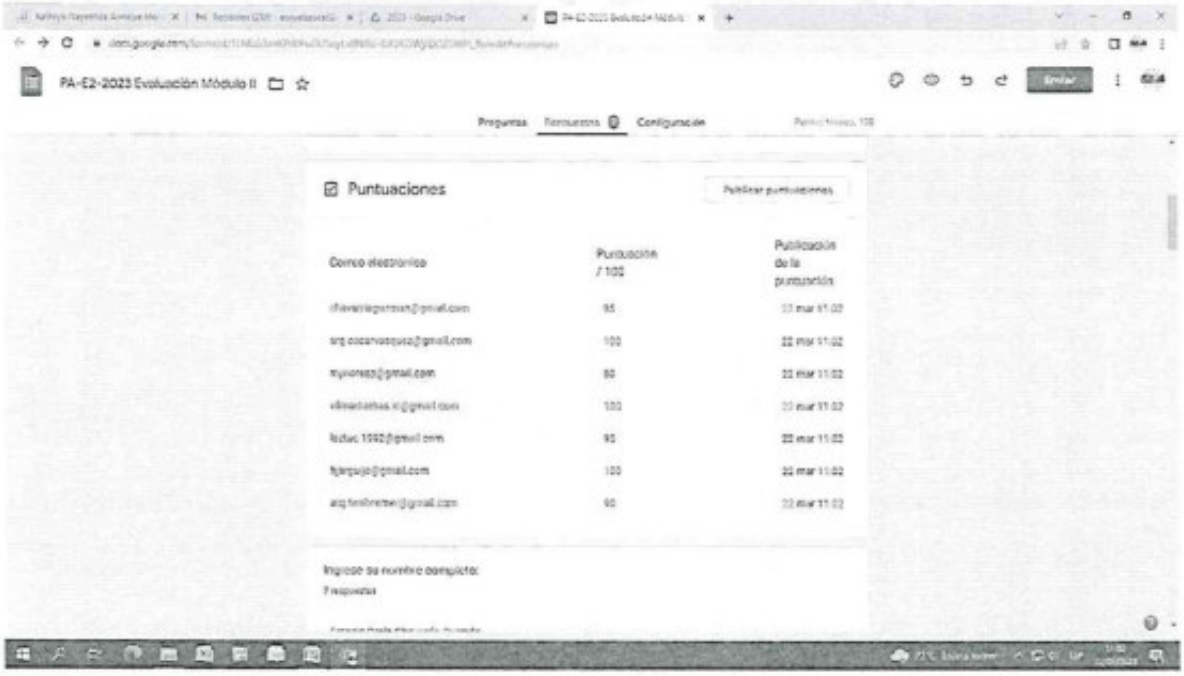
PA-E2-2023 Evaluación Módulo II
Enviar
Preguntas
Respuestas
Configuración
Puntuaciones
Publicar puntuaciones
Correo electrónico
Puntuación / 100
Publicación de la puntuación
Ingrese su nombre completo:
7 respuestas

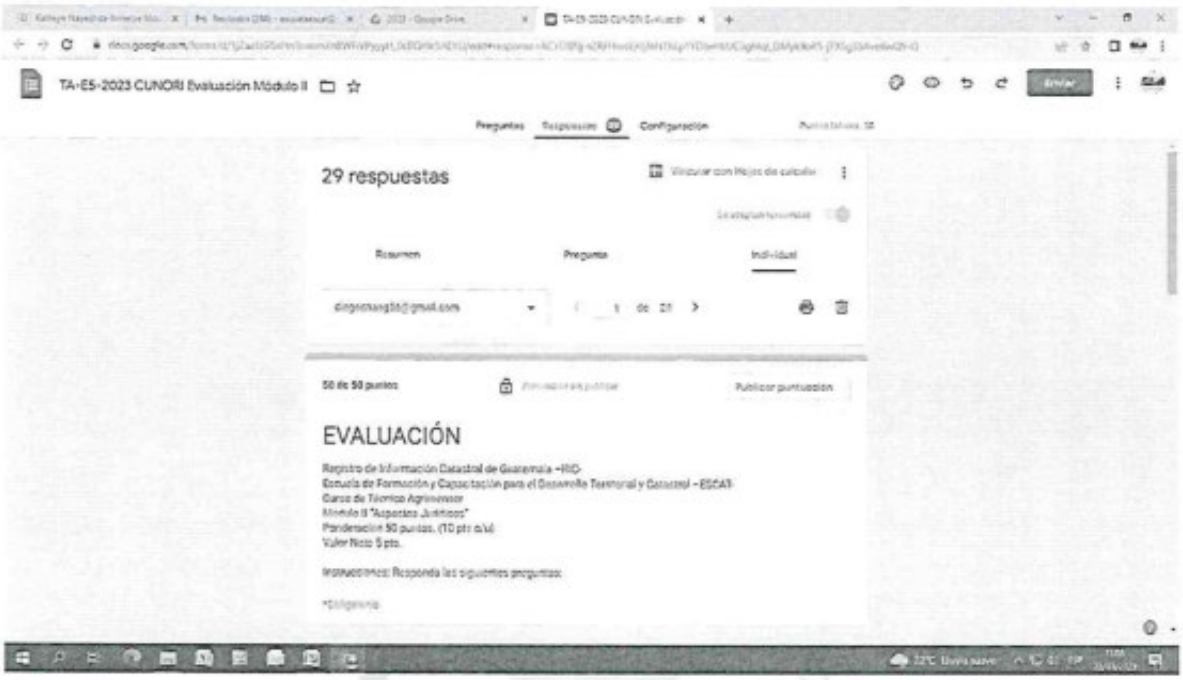
TA-ES-2023 CUNORI Evaluación Módulo II
Enviar
Preguntas
Respuestas
Configuración
29 respuestas
Vincular con Hojas de cálculo
Resumen
Pregunta
Individual
50 de 50 puntos
Publicar puntuación
EVALUACIÓN
Registro de Información Catastral de Guatemala -RIC-
Escuela de Formación y Capacitación para el Desarrollo Territorial y Catastral - ESCAT
Curso de Técnico Agrimensor
Módulo II "Aspectos Jurídicos"
Ponderación 50 puntos. (10 pts c/u)
Valor Nota 5 pts.
Instrucciones: Responda las siguientes preguntas
*Obligatorio