



**REGISTRO DE INFORMACIÓN CATASTRAL DE GUATEMALA  
INFORME MENSUAL DE ACTIVIDADES**

<b>RENLÓN PRESUPUESTARIO 029 "OTRAS REMUNERACIONES DEL PERSONAL TEMPORAL"</b>	
<b>NOBRE DEL CONTRATISTA:</b> Fernando Antonio Chacón Urizar	<b>No. De Contrato:</b> RIC-R-029-051-2024.
<b>Nombre del Servicio:</b> Servicios Profesionales de Titulación Especial y Diagnósticos de Propiedad	<b>Gerencia:</b> Gerencia Jurídica del Proceso Catastral.
<b>Proyecto:</b> Registro de Información Catastral de Guatemala -RIC-.	<b>Informe correspondiente al mes de:</b> Junio 2024.

- Elaboré el informe que contiene el resultado del análisis producto de la revisión de 375 predios asignados, de los cuales 132 corresponden al municipio de Siquinalá y 243 al municipio de La Democracia, todos del departamento de Escuintla, informe final.

RIC

<p><b>FIRMA:</b> </p> <p>Fernando Antonio Chacón Urizar Servicios Profesionales de Titulación Especial y Diagnósticos de Propiedad Licenciado en Ciencias Jurídicas y Sociales, Abogado y Notario</p>	<p><b>Vo.Bo.:</b> </p> <p>Lic. Juan Carlos López Taracena Profesional Especializado de Regularización Supervisor</p>
--	--


REGISTRO DE INFORMACION  
CATASTRAL

-RIC-

Informe de revisión y análisis de documentos, requisitos e información descriptiva y alfanumérica que contiene el Expediente Catastral para el Proceso de Titulación Especial y de Registro, de los municipios de Siquinalá y La Democracia del departamento de Escuintla.

Lic. Fernando Antonio Chacón Urizar  
Abogado y Notario

---



*Lic. Fernando Antonio Chacón Urizar  
Abogado y Notario*

## INDICE

Introducción	2
--------------	---

### **PRIMERA PARTE**

1. Nombre del titular catastral	3
2. Área del predio	3
3. Tipo del predio	5
4. Causa de posesión	6
5. Documento que ampara la posesión	8
6. Tiempo de posesión	9
7. Fecha de la ficha de campo	11
8. Fecha de declaratoria de predio catastrado	12
9. Fecha de la notificación	13
10. Ubicación	14

### **SEGUNDA PARTE**

1. Conclusiones	15
2. Recomendaciones	15

### **TERCERA PARTE**

1. Matriz de expedientes	16
2. Computo del tiempo transcurrido de posesión de los predios ubicados en los municipios de Siquinalá y La Democracia, departamento de Escuintla, desde el dato consignado en la ficha de campo hasta la actualidad	

## INTRODUCCIÓN

El informe final que se presenta en este trabajo contiene el resultado de la revisión y análisis de documentos, requisitos e información descriptiva y alfanumérica que se encuentran contenidos en 375 expedientes catastrales que corresponden a 243 predios ubicados en el municipio de La Democracia y 132 predios ubicados en el municipio de Siquinalá, departamento de Escuintla, la finalidad es determinar si son predios sin inscripción registral y son candidatos para iniciar el proceso de Titulación Especial y de registro correspondiente.

Cabe destacar que el objetivo de la revisión y análisis del contenido de los expedientes catastrales que se realiza en este informe es dar cumplimiento a lo regulado en la Ley del Registro de Información catastral, la cual surge de acuerdo con lo pactado por el Estado en los Acuerdos de Paz, en donde se estableció la necesidad de emitir leyes y crear instituciones que permitan el cumplimiento de la seguridad jurídica en la tenencia de la tierra.

Durante la realización del presente trabajo se utilizó la metodología descriptiva, en la cual se aplica el análisis de datos sobre determinado tema, dentro de la metodología mencionada se hizo uso de la investigación cuantitativa la cual se aplicó sobre la información proporcionada a los encuestadores por lo titulares catastrales quienes son poseedores de los predios descritos en el primer párrafo, y el análisis de esos datos es el que permitirá establecer si son candidatos al proceso de Titulación Especial y de registro.

En la primera parte del informe final el lector encontrara lo relativo a la revisión alfanumérica de 375 expedientes catastrales que corresponden a 243 predios ubicados en el municipio de La Democracia y 132 predios ubicados en el municipio de Siquinalá, departamento de Escuintla, dentro del cual se evalúan 10 aspectos que son fundamentales para el resultado del trabajo de revisión y análisis.

Continuando con el desarrollo del trabajo, en la segunda parte de este se expondrán las conclusiones a las que se haya llegado derivado del trabajo de análisis y revisión de los expedientes, así mismo se realizarán las recomendaciones que se estimen pertinentes.

Finalmente se encontrará un apartado de anexos en donde se adjunta la matriz que alimento los datos que fueron la base del trabajo estadístico presentado en el presente trabajo, así como un desplegado del tiempo que tiene cada titular catastral de poseer un determinado predio.

## **PRIMERA PARTE**

### **REVISIÓN ALFANUMÉRICA DE 375 EXPEDIENTES CATASTRALES CORRESPONDIENTES A LOS MUNICIPIOS DE SIQUINALÁ (132) Y LA DEMOCRACIA (243), DEPARTAMENTO DE ESCUINTLA**

Realicé una revisión y análisis de los diferentes requisitos e informaciones que describen y detallan de una forma alfanumérica cada uno de los documentos que conforman los 375 expedientes catastrales, los datos revisados y analizados fueron:

#### **1. NOMBRE DEL TITULAR CATASTRAL**

De conformidad con lo regulado en la Ley del Registro de Información Catastral, el titular catastral es la persona natural o jurídica que tiene la propiedad, posesión o tenencia de un predio, y es quien eventualmente si cumple con los requisitos que establece la ley, podrá realizar el proceso de titulación especial y registro de dicho predio.

Por lo anteriormente expuesto fue suma importancia en la revisión de los documentos del expediente catastral, determinar la existencia del nombre de un titular catastral, además de verificar que dicho nombre coincida en el Dictamen emitido por la Dirección Ejecutiva Nacional del Registro de Información Catastral, en el Dictamen de la Unidad de Análisis Jurídico de la Gerencia Jurídica del Proceso Catastral del Registro de Información Catastral así como en el Informe Circunstanciado de Cada Predio Catastral con su Código de Clasificación Catastral para evitar problemas legales posteriores.

Asi mismo dentro del análisis del presente apartado, también se logró determinar a través de la revisión de la ficha de investigación de campo del titular del predio catastrado, si su estado civil es casado o soltero, ya que, de conformidad con la ley de la materia, es un dato que debe ser tomado en cuenta al momento de emitir la resolución de titulación especial para su posterior inscripción en el Registro General de la Propiedad.

Los nombres de cada uno de los titulares catastrales se detallan en la matriz trabajada por mi persona y que se adjunta como anexo al presente trabajo.


#### **2. ÁREA DEL PREDIO**

Para el proceso de titulación especial y registro, uno de los requisitos esenciales es conocer con exactitud las áreas de cada uno de los 375 predios de los municipios de Siquinalá y La Democracia, del departamento de Escuintla, es por ello que en la revisión de los expedientes examiné en primer lugar que las medias consignadas por predio fueran concordantes en lo consignado en el Dictamen emitido por la Dirección Ejecutiva Nacional del Registro de Información Catastral, en el Dictamen de la Unidad de Análisis Jurídico de la Gerencia


Jurídica del Proceso Catastral del Registro de Información Catastral así como en el Informe Circunstanciado de Cada Predio Catastral con su Código de Clasificación Catastral y en segundo lugar se realice una estadística del intervalo de áreas de cada uno de los predios.

A continuación, se presenta la estadística del intervalo de área por predios, con sus respectivos porcentajes:

<b>CUADRO: ÁREA CATASTRAL DE LOS PREDIOS</b>																
PREDIOS NO INSCRITOS EN EL REGISTRO DE LA PROPIEDAD, MUNICIPIO DE SIQUINALA, DEPARTAMENTO DE ESCUINTLA																
CODIGO DE CLASIFICACIÓN CATASTRAL	INTERVALOS DE ÁREAS														TOTALES GENERALES	
	PREDIOS DE UNA ÁREA A 20 ÁREAS		PREDIOS DE 21 ÁREAS A 40 ÁREAS		PREDIOS DE 41 ÁREAS A 60 ÁREAS		PREDIOS DE 61 ÁREAS A 80 ÁREAS		PREDIOS DE 81 ÁREAS A 99 ÁREAS		DE 1 HECTÁREA A 2 HECTÁREAS		3 HECTÁREAS O MÁS			
	No.	%	No.	%	No.	%	No.	%	No.	%	No.	%	No.	%		
SIQUINALA	113	85.61	5	3.79	1	0.76	2	1.51	4	3.03	5	3.79	2	1.51	132	100



CUADRO: ÁREA CATASTRAL DE LOS PREDIOS																
PREDIOS NO INSCRITOS EN EL REGISTRO DE LA PROPIEDAD, MUNICIPIO DE LA DEMOCRACIA, DEPARTAMENTO DE ESCUINTLA																
CODIGO DE CLASIFICACIÓN CATASTRAL	INTERVALOS DE ÁREAS														TOTALES GENERALES	
	PREDIOS DE UNA ÁREA A 20 AREAS		PREDIOS DE 21 AREAS A 40 AREAS		PREDIOS DE 41 AREAS A 60 AREAS		PREDIOS DE 61 AREAS A 80 AREAS		PREDIOS DE 81 AREAS A 99 AREAS		DE 1 HECTAREA a 2 HECTAREAS		3 HECTAREAS O MÁS			
	No.	%	No.	%	No.	%	No.	%	No.	%	No.	%	No.	%		
	230	94.65	3	1.23	1	0.41	2	0.82	0	0.00	5	2.06	2	0.82	243	100



### 3. TIPO DEL PREDIO

Dentro de los 375 expedientes que me fueron asignados para realizar su revisión y análisis, verifique en el contenido de los documentos Dictamen emitido por la Dirección Ejecutiva Nacional del Registro de Información Catastral, en el Dictamen de la Unidad de Análisis Jurídico de la Gerencia Jurídica del Proceso Catastral del Registro de Información Catastral así como en el Informe Circunstanciado de Cada Predio Catastral con su Código de Clasificación Catastral, que tipo de predio eran los contenidos en cada uno de los

expedientes, el resultado obtenido es que en de los 132 predios que pertenecen al municipio de Siquinalá, 53 predios son rurales y 79 predios son urbanos; Asimismo se deja constancia que de los 243 predios ubicados en el municipio de la Democracia, 85 predios son rurales y 158 predios son urbanos.

PREDIOS NO INSCRITOS EN EL REGISTRO DE LA PROPIEDAD,  
MUNICIPIO DE SIQUINALA, DEPARTAMENTO DE ESCUINTLA

No. DE ORDEN	TIPO DE PREDIO	No. DE PREDIOS
1	RURAL	53
2	URBANO	79
<b>TOTAL:</b>		<b>132</b>

PREDIOS NO INSCRITOS EN EL REGISTRO DE LA PROPIEDAD,  
MUNICIPIO DE LA DEMOCRACIA, DEPARTAMENTO DE ESCUINTLA

No. DE ORDEN	TIPO DE PREDIO	No. DE PREDIOS
1	RURAL	85
2	URBANO	158
<b>TOTAL:</b>		<b>243</b>

#### 4. CAUSA DE POSESIÓN

En concordancia con lo desarrollado en el numeral 1 del presente apartado con relación a la figura del titular catastral, se convierte en un aspecto relevante determinar, cuál es el motivo que le permite a ese titular catastral tener la posesión del predio, es decir cuál es la causa que le permite tener sobre el predio todas o algunas de las facultades inherentes al dominio aun sin ser propietario, motivo por el cual durante el desarrollo del presente trabajo, revise todas las Fichas de Investigación de Campo del titular del predio catastrado, de cada uno de los 375 expedientes descritos anteriormente, en las cuales los datos consignados por los entrevistadores fueron proporcionados por los titulares registrales de cada predio.

Para una mejor ilustración de los datos obtenidos al respecto, se presenta seguidamente una gráfica que muestra el porcentaje de los actos o negocios que respaldan la posesión.



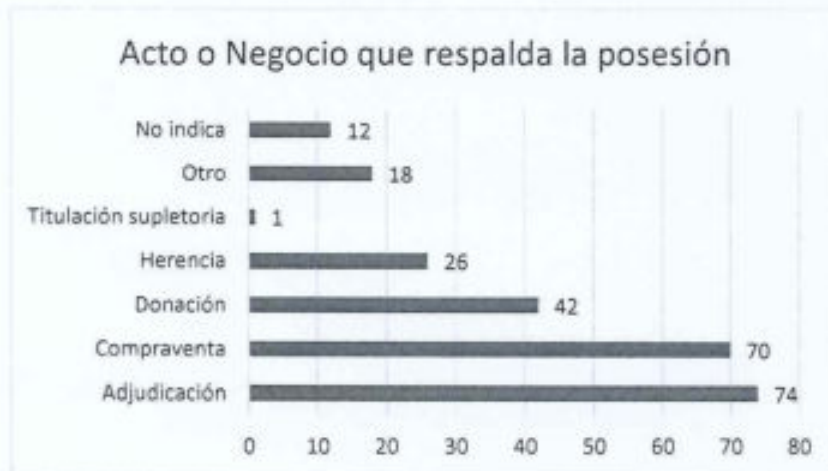
PREDIOS NO INSCRITOS EN EL REGISTRO DE LA PROPIEDAD, MUNICIPIO DE SIQUINALA, DEPARTAMENTO DE ESCUINTLA

Acto o Negocio que Respalda la posesión											
COMPRAVENTA		DONACIÓN		HERENCIA		OTRO		NO INDICA		TOTAL	
No.	%	No.	%	No.	%	No.	%	No.	%	No.	%
60	45.45	25	18.94	32	24.24	5	3.79	10	7.58	132	100.00



PREDIOS NO INSCRITOS EN EL REGISTRO DE LA PROPIEDAD, MUNICIPIO DE LA DEMOCRACIA, DEPARTAMENTO DE ESCUINTLA

Acto o Negocio que Respalda la posesión															
ADJUDICACIÓN		COMPRAVENTA		DONACIÓN		HERENCIA		TITULACION SUPLETORIA		OTRO		NO INDICA		TOTAL	
No.	%	No.	%	No.	%	No.	%	No.	%	No.	%	No.	%	No.	%
74	30.45	70	28.81	42	17.28	26	10.70	1	0.41	18	7.41	12	4.94	243	100.00



## 5. DOCUMENTO QUE AMPARA LA POSESIÓN

En congruencia con lo expuesto en el numeral anterior, tanto en la descripción narrativa como en la gráfica presentada, en cuanto a la importancia de establecer cuál es la causa que le permite al titular catastral tener la posesión de un predio, es necesario determinar cuál es el documento que ampara dicha posesión, pues debemos tener presente que al respecto la ley regula que para que la posesión produzca el dominio se necesita que este fundada en justo título.

Para el efecto en el presente caso también realice la revisión la ficha de investigación de campo del titular del predio catastrado, ya que en dicha ficha cada titular catastral le expreso a cada uno de los entrevistadores cual es el documento en el que basan su derecho, de los datos que se le presentaran a continúan resalta el alto número de expedientes que no cuentan con un documento que respalde su posesión sobre el predio al titular catastral.

Se presentan los datos descritos anteriormente:

PREDIOS NO INSCRITOS EN EL REGISTRO DE LA PROPIEDAD, MUNICIPIO DE SIQUINALA, DEPARTAMENTO DE ESCUINTLA

Documento que presentaron los titulares catastrales													
ESCRITURA PÚBLICA INSCRITA		ESCRITURA PÚBLICA NO INSCRITA		ACUERDO GUBERNATIVO		CERTIFICACIÓN RGP		NO TIENE		NO INDICA		TOTAL	
No.	%	No.	%	No.	%	No.	%	No.	%	No.	%	No.	%
12	9.09	36	27.27	1	0.76	1	0.76	75	56.82	7	5.30	132	100.00



PREDIOS NO INSCRITOS EN EL REGISTRO DE LA PROPIEDAD, MUNICIPIO DE LA DEMOCRACIA  
DEPARTAMENTO DE ESCUINTLA

Documento que presentaron los titulares catastrales													
DOCUMENTO PRIVADO		ESCRITURA PUBLICA NO INSCRITA		ESCRITURA PUBLICA INSCRITA		RESOLUCIÓN JUDICIAL INSCRITA		OTRO		NO INDICA		TOTAL	
No.	%	No.	%	No.	%	No.	%	No.	%	No.	%	No.	%
22	9.05	55	22.63	2	0.82	2	0.82	12	4.94	150	61.73	243.00	100.00



## 6. TIEMPO DE POSESIÓN

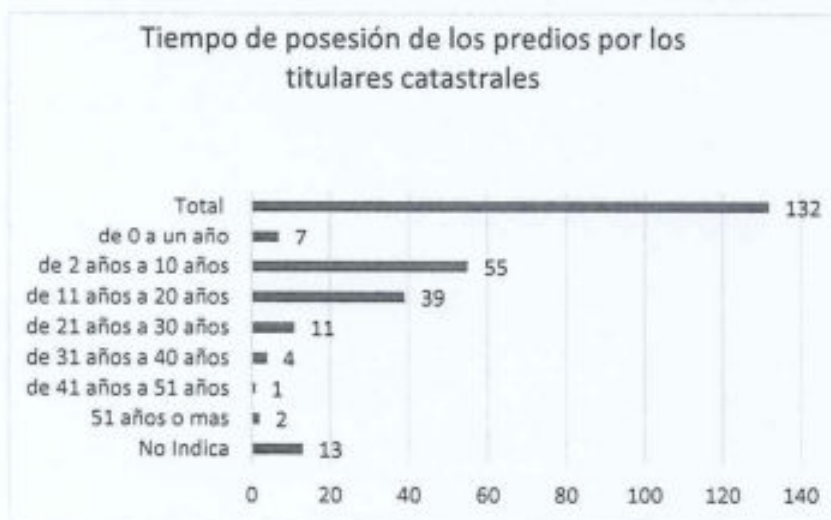
Dentro del trámite de titulación especial y registro que regula la Ley del Registro de Información Catastral, es importante tener presente lo que regula en cuanto al tiempo que un titular catastral debe haber tenido en posesión el predio, para el efecto la ley antes mencionada nos remite al código civil en el cual se establece que, para poder realizar la titulación el titular catastral debe haber tenido la posesión del predio por diez años.

Derivado de lo anterior verifique en cada uno de los 375 expedientes que corresponden a los predios asignados a mi cargo el tiempo de posesión que cada uno de los titulares catastrales tiene de posesión en sus respectivos predios, la información la recabe al analizar el documento denominado ficha de investigación de campo, en la estadística que se muestra a continuación se presenta en intervalos de años el número de predios que corresponde a cada uno.

PREDIOS NO INSCRITOS EN EL REGISTRO DE LA PROPIEDAD, MUNICIPIO DE SIQUINALÁ, DEPARTAMENTO DE ESCUINTLA

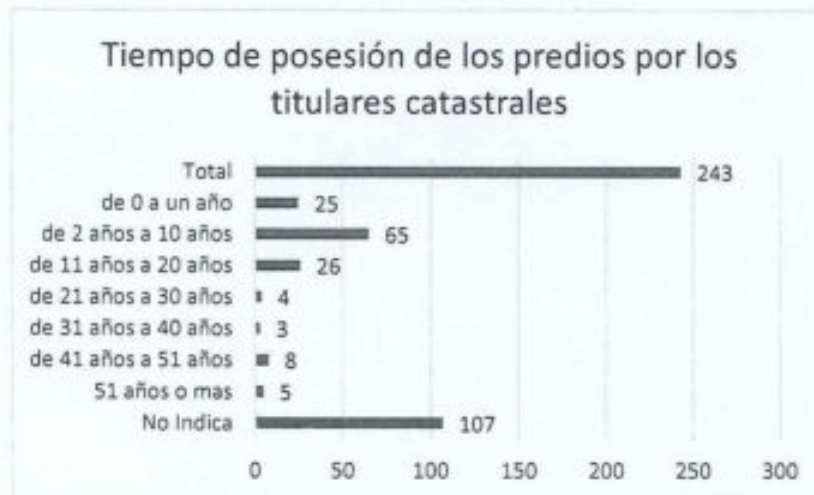
Predios ubicados en	Cantidad y Porcentaje	INTERVALO DE AÑOS							
		De 0 a 1 año	de 2 a 10 años	de 11 a 20 años	de 21 a 30 años	de 31 a 40 años	de 41 a 51 años	51 años o mas	No indica
SIQUINALA	No.	7	55	39	11	4	1	2	13
	%	5.30	41.67	29.55	8.33	3.03	0.76	1.52	9.85

Tiempo de posesión de los predios por los titulares catastrales



PREDIOS NO INSCRITOS EN EL REGISTRO DE LA PROPIEDAD, MUNICIPIO DE LA DEMOCRACIA DEPARTAMENTO DE ESCUINTLA

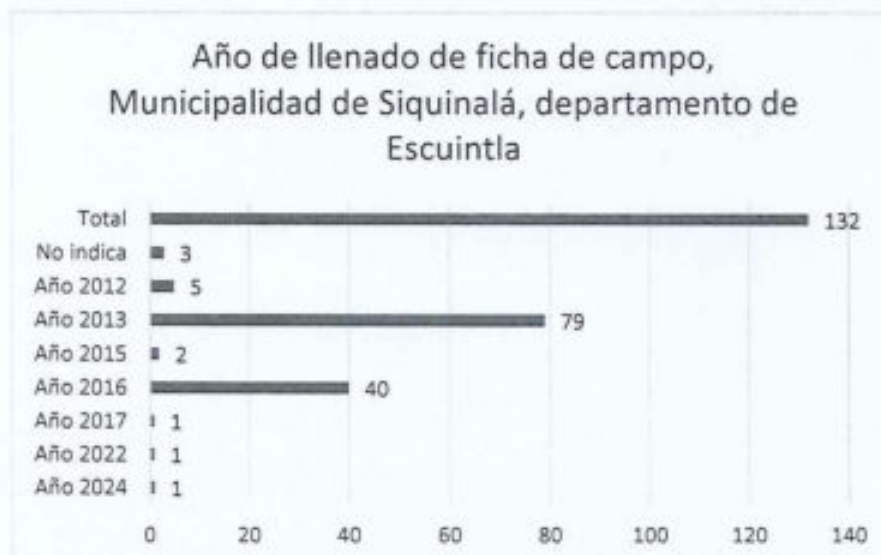
Cantidad y Porcentaje	INTERVALO DE AÑOS							
	De 0 a 1 año	de 2 a 10 años	de 11 a 20 años	de 21 a 30 años	de 31 a 40 años	de 41 a 51 años	51 años o mas	No indica
No.	25	65	26	4	3	8	5	107
%	10.29	26.75	10.70	1.65	1.23	3.29	2.06	44.03

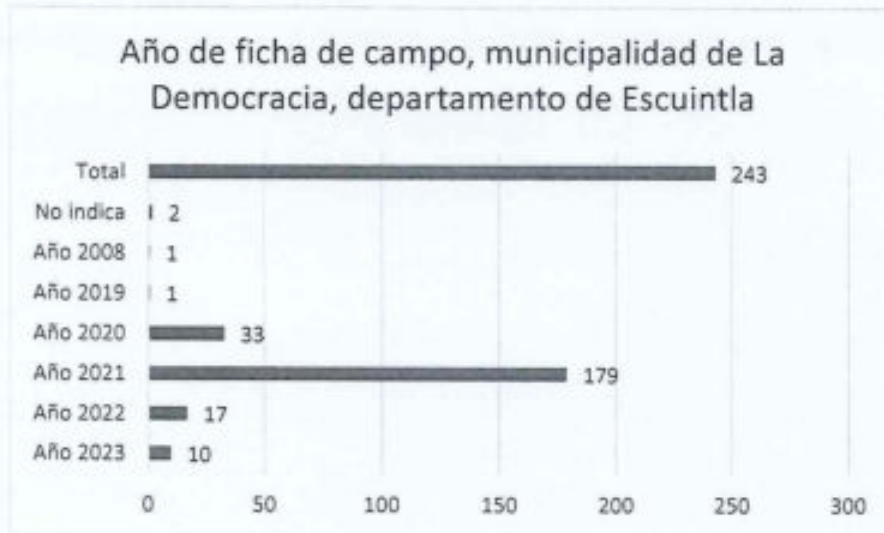


## 7. FECHA DE LA FICHA DE CAMPO

Como se indicó en el numeral anterior, para que un titular catastral pueda realizar el trámite de titulación especial y registro, es necesario que haya tenido en posesión el predio por 10 años de conformidad con lo que establece la ley, para verificar el cumplimiento de ese aspecto cobra relevancia la fecha en que se realizó la ficha de investigación de campo, ya que se debe tomar en cuenta el tiempo que el titular catastral tenía de posesión del predio al momento de realizar la entrevista y sumar el tiempo que ha transcurrido desde esa fecha hasta el día de hoy, puede ser que muchos titulares catastrales al momento de realizar la entrevista aun no cumplían con el plazo de 10 años que establece la ley, pero que en la fecha actual puedan ya cumplir con dicho requisito.

En virtud de lo expuesto hice un análisis de las fechas que se consignaron en cada una de las 375 fichas de investigación de campo y presento los resultados obtenidos en la siguiente estadística.



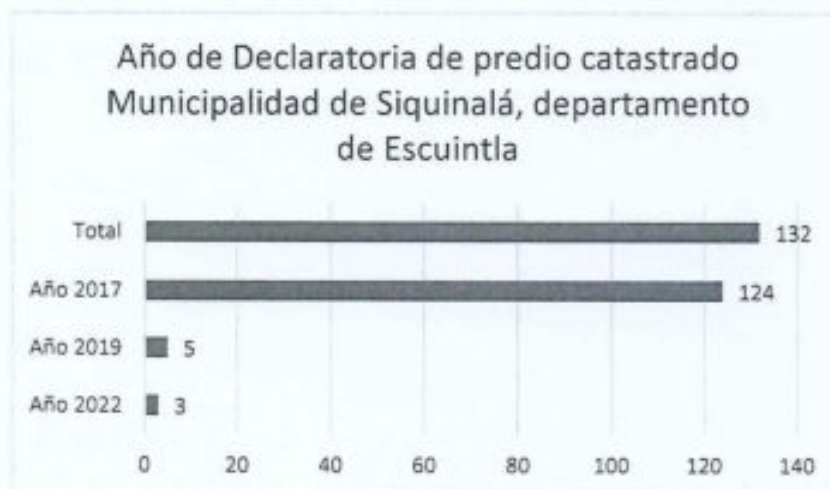


### 8. FECHA DE DECLARATORIA DE PREDIO CATASTRADO

Para verificar que sobre un mismo predio no exista una doble titularidad, es necesario tener presente la fecha en que cada uno de los 375 predios fue catastrado, de igual manera dicho control permite un mejor control en caso de ser necesario alguna actualización legal.

La información sobre la fecha de declaratoria de predio catastrado fue extraída del documento denominado declaratoria de predio catastrado el cual se encuentra en cada uno de los 375 expedientes que fueron revisados y analizados.

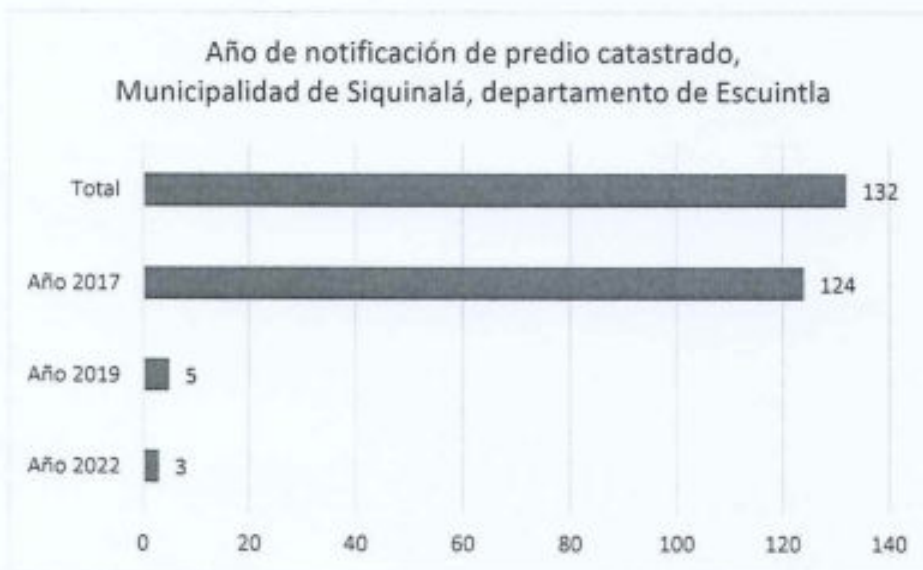
Se presenta al lector la estadística correspondiente de declaratorias de predios catastrados emitidas por años:

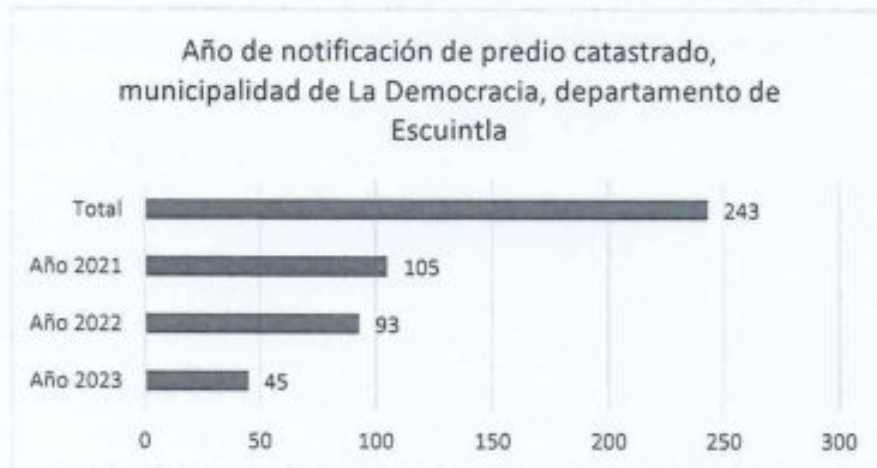




### 9. FECHA DE NOTIFICACIÓN

Dentro del análisis de revisión de los 375 expedientes asignados a mi cargo para su revisión y análisis, en la cedula de notificación procedí a establecer la fecha en que cada uno de los predios fue catastrado, se presenta una gráfica que muestra la cantidad de predios catastrados por año y en la matriz que se adjunta al final del presente documento queda consignada fecha exacta de la emisión de cada documento, así como de aquellos casos en que no se pudo notificar directamente al titular catastral y se realizó por edicto, presento la estadística mencionada por año a continuación:





## 10. UBICACIÓN

Como se evidencia en la portada del presente trabajo, después de realizar la revisión y análisis de los 375 asignados a mi persona dentro del desarrollo del presente contrato, pude establecer que 132 de los predios que han sido sujeto de análisis en el presente documento corresponden al municipio de Siquinalá y los 243 predios restantes pertenecen al municipio de La Democracia, ambos municipios del departamento de Escuintla.

PREDIOS NO INSCRITOS EN EL REGISTRO DE LA PROPIEDAD,  
MUNICIPIO DE SIQUINALA, DEPARTAMENTO DE ESCUINTLA

No. DE ORDEN	JURISDICCIÓN INSCRITA		No. DE PREDIOS
	MUNICIPAL	DEPARTAMENTAL	
1	SIQUINALA	ESCUINTLA	132
<b>TOTAL:</b>			132

PREDIOS NO INSCRITOS EN EL REGISTRO DE LA PROPIEDAD,  
MUNICIPIO DE LA DEMOCRACIA, DEPARTAMENTO DE  
ESCUINTLA

No. DE ORDEN	JURISDICCIÓN INSCRITA		No. DE PREDIOS
	MUNICIPAL	DEPARTAMENTAL	
1	LA DEMOCRACIA	ESCUINTLA	243
<b>TOTAL:</b>			243



## SEGUNDA PARTE

### CONCLUSIONES Y RECOMENDACIONES

#### 1. CONCLUSIONES

- a. De los 375 expedientes catastrales que fueron sujetos de revisión análisis, 132 corresponden al municipio de Siquinalá, departamento de Escuintla y 342 pertenecen al municipio de La Democracia, departamento de Escuintla.
- b. Es de resaltar que los predios que corresponden a los 375 expedientes que fueron revisados y analizados, son irregulares y no se encuentran inscritos en el Registro General de la Propiedad.
- c. De los 132 expedientes analizados que corresponden al municipio de Siquinalá, departamento de Escuintla 113 predios ya cumplen con el plazo de 10 años que establece la ley para iniciar el proceso de titulación y registro.
- d. Con relación al análisis efectuado sobre los 243 expedientes pertenecientes al municipio de la Democracia, departamento de Escuintla, se determino que 65 predios cumplen el requisito de los 10 años de posesión que esta establecido en la ley de la materia para dar inicio al proceso de titulación y registro.

#### 2. RECOMENDACIONES

- a. Como se puede notar en la conclusión contenida en la literal c existen predios cuyo poseedor tiene un tiempo menor a 10 años, lo que evidencia que los predios pueden cambiar de poseedor en cualquier momento, por lo que es necesario verificar que los predios catastrados no hayan cambiado de poseedor.
- b. Es necesario verificar que sobre los predios evaluados durante el presente proceso y cuya finalidad es iniciar el trámite de titulación especial y registro, no se haya iniciado antes o simultáneamente un proceso de titulación supletoria.
- c. Se debe dar seguimiento al tema para que aquellos titulares catastrales que ya cumplan con los requisitos establecidos en la ley inicien con su proceso de titulación especial y registro.

## TERCERA PARTE

### ANEXOS

#### MATRIZ DE EXPEDIENTES

No. Correlativo	No. CCC	Nombre de Titular Catastral		Área del predio	Tiempo de posesión (Según FC)	Fecha de la Ficha de Campo	Fecha de Declaratoria de Predio Catastrado	Fecha de Notificación
		Nombre	Apellidos					
1	05-04-02-01401	Eric Fernando	López Mazayate	476.36	18 años	29/09/2016	13/07/2017	20/07/2017
2	05-04-02-01402	Elsa Odilia	Lopez Mazayate de Cruz	416.57		29/09/2016	13/07/2017	20/07/2017
3	05-04-02-01403	Enma Rebeca	López Mazayate	415.69	18 años	29/09/2016	13/07/2017	20/07/2017
4	05-04-02-01404	Flor de Maria	Lopez Mazayate	415.21	18 años	29/09/2016	13/07/2017	20/07/2017
5	05-04-02-01406	Belter Romeo	Luis Machuca	183.17	8 años	27/07/2016	13/07/2017	20/07/2017
6	05-04-02-01424	Ada Ninet	Guzmán Ramírez de López	1,728.60	10 años	16/11/2016	13/07/2017	20/07/2017
7	05-04-02-01435	Dorcas Roxana	Aguirre Villalta	427.78	5 años 3 meses	15/11/2016	13/07/2017	20/07/2017
		Noel Enrique	Aguirre Villalta					
8	05-04-02-01436	Jose único nombre	Villalta Ruiz	718.86	15 años	15/11/2016	13/07/2017	20/07/2017
9	05-04-02-01437	Imelda único nombre	Villalta Ruiz	278.94	7 años 6 meses	15/11/2016		
10	05-04-02-01438	Benardina único nombre	Villalta Ruiz	271.54	8 años 4 meses	15/11/2016	13/07/2017	20/07/2017
11	05-04-02-01439	Eva de Jesus	Villalta Ruiz	1,166.51	12 años 4 meses	15/11/2016	13/07/2017	20/07/2017
12	05-04-02-01440	Magdalena único nombre	Villalta Ruiz	234.03	10 años 4 meses	15/11/2016	13/07/2017	20/07/2017
13	05-04-02-01443	Aurelio único nombre	Mazayate Gómez	9,077.28	35 años	15/11/2016	13/07/2017	20/07/2017
		Santiago único nombre	Mazayate Gómez					
14	05-04-02-01448	Zolla Marilis	Guzmán Ramírez de Gutierrez	2,082.57	11 años 3 meses	15/11/2016	13/07/2017	20/07/2017
15	05-04-02-01449	Ana Cristina	Guzmán Ramírez	2,077	9 años 4 meses	15/11/2016	13/07/2017	20/07/2017
16	05-04-02-01450	Maria Concepción	Guzman Ramirez	2,026.08	7 años	15/11/2016	13/07/2017	20/07/2017
17	05-04-02-01451	Marta Yolanda	Guzmán Ramírez	1,925.37	13 años 5 meses	15/11/2016	13/07/2017	20/07/2017
18	05-04-02-01452	Sonia Aracely	Contreras Pineda de Machuca	2,647.64	2 años	15/11/2016	13/07/2017	20/07/2017
19	05-04-02-01455	Carlos Armando	Culajay Catalan	422.97	8 años	15/11/2016	14/07/2017	20/07/2017
20	05-04-02-01456	Cesar Augusto	Culajay Catalan	464.00	7 años	15/11/2016	19/07/2017	20/07/2017
21	05-04-02-01458	Enma Elsa	Cuyún Gutierrez de Gómez	461.23	20 años 5 meses	29/09/2016	14/07/2017	20/07/2017
22	05-04-02-01459	Roberto único nombre	Cuyun Gutierrez	420.23	20 años 5 meses	27/09/2016	13/07/2017	20/07/2017
23	05-04-02-01484	Kimberly Elizabeth	Villalta único apellido	148.55	4 años 11 meses	15/11/2016	19/07/2017	20/07/2017
24	05-04-02-01488	Mario único nombre	Mazayate Sucuqui	446.77	2 años 5 meses	16/11/2016	7/07/2022	12/07/2022
25	05-04-02-01489	Mario único nombre	Mazayate Sucuqui	26,507.96	2 años 5 meses	16/11/2016	23/08/2017	13/09/2017
26	05-04-02-01491	Santiago único nombre	Mazayate Gonzalez	8,395.44	4 años	16/11/2016	23/08/2017	13/09/2017

27	05-04-02-01493	José Adrián	Guzmán Villalta	409.85	2 años 10 meses	15/11/2016	19/07/2017	20/07/2017
28	05-04-02-01494	Braulio Leonardo	Guzmán Villalta	329.01	2 años 10 meses	15/11/2016	19/07/2017	20/07/2017
29	05-04-02-01503	Marta Lidia	Machuca Paiz	479.87	10 años	29/09/2016	13/07/2017	20/07/2017
30	05-04-02-01504	Marta Lidia	Machuca Paiz	466.22	10 años	29/09/2016	13/07/2017	20/07/2017
31	05-04-02-01505	Adolfo único nombre	Taperia López	1,365.90	4 años	15/11/2016	13/07/2017	20/07/2017
32	05-04-02-01507	Adolfo único nombre	Taperia López	1,359.56	15 años 4 meses	15/11/2016	13/07/2017	20/07/2017
33	05-04-02-01508	Adolfo único nombre	Taperia López	1,332.79	7 años 8 meses	15/11/2016	13/07/2017	20/07/2017
34	05-04-02-01520	Modesta único nombre	Hernandez Mazayate	2,577.39	1 año 6 meses	15/11/2016	13/07/2017	20/07/2017
35	05-04-02-01526	José Medardo	Guzmán Chic	1,850.22	10 años	15/11/2016	29/10/2019	19/11/2019
36	05-04-02-01533	Carlos Lisandro	Guzmán Blanco	8,211.99	28 años 2 meses	29/09/2016	13/07/2017	20/07/2017
37	05-04-02-01534	Aurelio único nombre	Mazayate Gómez	8,569.11	19 años 9 meses	15/11/2016	13/07/2017	20/07/2017
38	05-04-02-01536	Mario Antonio	Jiménez Siquinajay	891.75	22 años 4 meses	15/11/2016	13/07/2017	20/07/2017
39	05-04-02-01542	Felipe de Jesús	González único apellido	1,714.86	25 años	16/11/2016	13/07/2017	20/07/2017
40	05-04-02-01558	Esteban único nombre	Bran Gómez	1,472.86	14 años 8 meses	16/11/2016	23/08/2017	13/09/2017
41	05-04-03-00085	Maynor Noé	García Ortega	141.53	21 años 10 meses	13/02/2013	4/05/2017	10/05/2017
42	05-04-03-00086	Sandra Leticia	Rivera Medina	149.36	23 años	11-feb	4/05/2017	10/05/2017
43	05-04-03-00087	María del Rosario	Chicol Jochola de Sandoval	145.50	18 años	19/02/2013	23/08/2017	13/09/2017
44	05-04-03-00088	Catalino (único nombre)	Baches Jochola	48.71	18 años	19/02/2013	23/08/2017	13/09/2017
45	05-04-03-00089	María del Rosario	Chicol Jochola de Sandoval	53.00	18 años	19/02/2013	23/08/2017	13/09/2017
46	05-04-03-00090	Marbela (único nombre)	Baches Jochola	45.76	18 años	19/02/2013	14/07/2017	20/07/2017
47	05-04-03-00138	Juan Ramón	Afre Arévalo	264.82	8 años	11/02/2013	4/05/2017	9/05/2017
48	05-04-03-00139	Ricardo	Zepeda Martínez	71.30		19/02/2013	4/09/2017	8/09/2017
49	05-04-03-00140	Sebastian (único nombre)	Tzoc Saquic	60.11	11 meses	28/01/2015	4/05/2017	17/05/2017
50	05-04-03-00141	José Humberto	Zepeda Martínez	52.60	2 años 1 mes	8/02/2013	31/10/2017	21/11/2017
51	05-04-03-00143	María Guadalupe	Martínez Navas	244.40	17 años	20/02/2013	4/05/2017	9/05/2017
52	05-04-03-00172	Victor Elias	Hernández Chalo	97.60	18 años 5 meses	12/02/2013	4/05/2017	9/05/2017
53	05-04-03-00175	Brenda Judith	Hernández Chalo de Cabrera	91.58	18 años 6 meses	12/02/2013	4/05/2017	9/05/2017
54	05-04-03-00176	María Susana	Hernández Chalo	91.24	18 años 7 meses	14/02/2013	4/05/2017	9/05/2017
55	05-04-03-00177	Reyes Uri	Hernández Chalo	90.57	18 años 5 meses	15/02/2013	4/05/2017	9/05/2017
56	05-04-03-00178	María Susana	Hernández Chalo	84.84	18 años	15/02/2013	4/05/2017	9/05/2017
57	05-04-03-00179	Sandra Luz	Miranda Morales	98.73	8 años	15/02/2013	4/05/2017	9/05/2017
58	05-04-03-00190	María Raymunda	Alquí Marín	85.27	25 años 8 meses	5/02/2013	4/05/2017	10/05/2017
59	05-04-03-00191	Israel Albino	Alquí Marín	65.31	25 años 8 meses		4/05/2017	10/05/2017
60	05-04-03-00200	Carlos	Ortega Castillo	157.15	9 años 7 meses	8/02/2013	4/05/2017	9/05/2017
61	05-04-03-00238	José Francisco	Cruz Carrera	529.17	39 años	11/02/2013	4/05/2017	12/05/2017
62	05-04-03-00315	Flora (único nombre)	Sotoj Gonzalez	595.51	16 años 7 meses	12/02/2013	4/05/2017	18/08/2017
		Francisca Feliciano	Sotoj Gonzalez					

		María Antonia	Soto  Gonzalez de Paredes					
63	05-04-03-00336	Hernando Heriberto	Hernández Rivas	684.77		8/02/2013	4/05/2017	11/05/2017
64	05-04-03-00337	Rodolfo Amado	Diez Guzmán	210.41	18 años 10 meses	8/02/2013	4/05/2017	11/05/2017
65	05-04-03-00338	Dora Ninett	Aldena Díaz de Muñoz	135.86	18 años 11 meses	15/02/2013	4/05/2017	11/05/2017
66	05-04-03-00339	Byron René	Nájera Díaz	78.72	18 años 9 meses	8/02/2013	4/05/2017	11/05/2017
67	05-04-03-00340	Edwin Leonel	Bran Díaz	72.56	18 años 10 meses	14/02/2013	4/05/2017	11/05/2017
68	05-04-03-00341	Irma Angelica	Bran Díaz	62.24	18 años 10 meses	14/02/2013	4/05/2017	11/05/2017
69	05-04-03-00342	Eréndida Liliana	Brán Díaz de Bonilla	73.96	18 años 10 meses	14/02/2013	4/05/2017	11/05/2017
70	05-04-03-00383	Ricardo	Gonzalez	763.94		20/02/2013	23/09/2017	27/09/2017
71	05-04-03-00403	Municipalidad de Siquinalá		54.59		19/02/2013	9/05/2017	10/05/2017
72	05-04-03-00404	Juan Alberto	Machuca Alvarez	328.31	6 años 9 meses	9/02/2013	23/08/2017	13/09/2017
73	05-04-03-00405	Las Asambleas de Dios en Guatemala		347.09	15 años 2 meses	14/02/2013	23/08/2017	13/09/2017
74	05-04-03-00407	Amparo (único nombre)	Ramirez Garcia de Chavez	163.69	12 años	12/02/2013	19/07/2017	25/07/2017
75	05-04-03-00408	Ana Griselda	Estrada Monzon	184.93	1 año 6 meses	18/02/2013	4/05/2017	12/05/2017
76	05-04-03-01115	María Teresa	Cruz	596.11		24/04/2013	11/08/2017	31/08/2017
77	05-04-03-03048	Fulgencio (único nombre)	Abalos González	168.76	3 años	16/05/2013	23/08/2017	13/09/2017
78	05-04-03-03063	Municipalidad de Siquinalá		1,112.01		13/05/2013	20/06/2017	27/06/2017
79	05-04-03-03505	Celzo (único nombre)	Cabrera Barrera	777.27	1 año 1 mes	17/04/2013	23/08/2017	13/09/2017
80	05-04-03-03506	Idelfonso (único nombre)	Chicol Sajché	10,021.01	20 años	10/04/2013	13/10/2017	31/10/2017
81	05-04-03-03507	Abel (único nombre)	Boch Sunún	165.45	8 años	1/04/2013	20/06/2017	29/06/2017
82	05-04-03-03508	Mymor Mauricio	Pérez González	105.39	3 años 6 meses	1/04/2013	26/07/2017	27/07/2017
83	05-04-03-03576	Engelber Eugenio	Boch González	257.68	8 años	25/04/2013	26/07/2017	27/07/2017
84	05-04-03-03577	María Elena	Bocho Sunún de Monzon	281.19	8 años	24/04/2013	26/07/2017	28/07/2017
85	05-04-03-03578	Santa (único nombre)	Boch Sunún	259.13	8 años	24/04/2013	26/07/2017	28/07/2017
86	05-04-03-03579	Elsa Marina	Molina Ramos de Rodriguez	138.06	2 años 7 meses	26/04/2013	13/10/2017	19/10/2017
87	05-04-03-03580	Zolla Esperanza	Molina Ramos de Ramos	136.70	2 años 9 meses	25/04/2013	19/07/2017	27/07/2017
88	05-04-03-03581	Laura Iracema	Guzmán Molina	145.72	2 años 9 meses	25/04/2013	20/06/2017	29/06/2017
89	05-04-03-03582	Erwin Mauricio	Molina Ramos	144.28	2 años 9 meses	25/04/2013	19/07/2017	27/07/2017
90	05-04-03-03583	Rubén Darío	Molina Ramos	145.91	3 meses	24/04/2013	19/07/2017	27/07/2017
91	05-04-03-03584	Gladys Judith	Molina Ramos	152.14	2 años 9 meses	25/04/2013	26/07/2017	28/07/2017
92	05-04-03-03600	Angelica	García Méndez	197.51		21/05/2013	31/10/2017	21/11/2017
93	05-04-03-03975	Daniilo	Parinelo	5,137.86		11/06/2013	13/10/2017	19/10/2017
94	05-04-03-04257	Juan Antonio	López (único apellido)	117.92	10 años 7 meses	26/04/2013	20/06/2017	29/06/2017
95	05-04-03-04279	Municipalidad de Siquinalá		128.87	40 años	28/08/2013	20/06/2017	26/06/2017
96	05-04-03-04527	Concepción Mercedes	Castillo Hernández	167.19	7 años	16/05/2013	31/10/2017	21/11/2017
97	05-04-03-04531	Municipalidad de Siquinalá		440.20	64 años	29/05/2013	19/07/2017	26/07/2017
98	05-04-03-04554	Francisco Javier	Mendoza Díaz	592.76	24 años 3 meses	15/05/2013	20/06/2017	26/06/2017

99	05-04-03-04567	Ronny (único nombre)	Godínez González	92.56	6 años 9 meses	23/05/2013	23/08/2017	13/09/2017
100	05-04-03-04568	Edna Leticia	Vásquez González de López	184.03	6 años 9 meses	23/05/2013	19/07/2017	28/07/2017
101	05-04-03-04587	Nicolás (único nombre)	Ic (único apellido)	351.15	46 años 1 mes	17/05/2013	19/07/2017	26/07/2017
102	05-04-03-04588	Martha (único nombre)	Castellanos Hernández	217.08	5 años 7 meses	17/05/2013	23/08/2017	13/09/2017
103	05-04-03-04619	María del Carmen	Morales de León de García	134.11	3 años	17/05/2013	19/07/2017	26/07/2017
104	05-04-03-04620	Edgar Roberto	Alvarez Veliz	429.71	26 años	17/05/2013	26/09/2017	27/09/2017
105	05-04-03-04621	Zoila Patricia	Alvarez Hernandez de Gudiel	160.14	2 años	17/05/2013	23/08/2017	13/09/2017
106	05-04-03-04622	Manuel Alberto	De Leon (único apellido)	159.83	4 años	31/05/2013	20/06/2017	26/06/2017
107	05-04-03-04623	Adan (único nombre)	Morales López	304.83	37 años 1 mes	20/05/2013	20/06/2017	29/06/2017
108	05-04-03-04643	Persie Alexander	Morales Carranza	284.90	5 meses	24/05/2013	29/10/2019	19/11/2019
109	05-04-03-04649	Jennifer Olivia	Morales Carranza	143.13	5 meses	24/05/2013	20/06/2017	28/06/2017
110	05-04-03-04743	Hugo Rolando	Sifóntes (único apellido)	172.28	18 años	6/06/2013	20/06/2017	29/06/2017
111	05-04-03-05344	María del Rosario	Chicol Jochola de Sandoval	293.61	20 años	21/06/2013	23/08/2017	13/09/2017
112	05-04-03-05345	Amparo (único nombre)	Ramírez García de Chavez	98.86	24 años 10 meses	24/06/2013	20/06/2017	26/06/2017
113	05-04-03-05402	Hugo Rolando	Sifóntes (único apellido)	24,081.13	9 años	2/12/2013	4/07/2017	6/07/2017
114	05-04-03-05923	Esperanza (único nombre)	De León Pérez	261.97	20 años	17/06/2013	4/07/2017	6/07/2017
		Luis Esduardo	De León Pérez					
115	05-04-03-06117	Julia Amparo	Machuca Quiroa de Argueta	1,628.74	5 años	18/04/2013	29/10/2019	19/11/2019
116	05-04-03-06267	Victoria Catalina	Mejicanos Escobar	1,359.80	2 años 2 meses	9/05/2013	4/07/2017	10/07/2017
117	05-04-03-08037	Margarita (único nombre)	Pinzón (único apellido)	2,494.75	12 años	9/04/2013	5/07/2017	12/07/2017
118	05-04-03-08305	Ervin Rolando	Guzman Sicay	11,088.00	9 años 10 meses	12/05/2017	29/10/2019	19/11/2019
119	05-04-03-08403	Municipalidad de Siquinala		1,694.35		16/07/2013	5/07/2017	10/07/2017
120	05-04-03-11208	Furgencio (único nombre)	Zepeda Flores	488.70	20 años	5/12/2013	19/07/2017	3/08/2017
121	05-04-03-11213	Jose Leon	Pamal Alvarez	426.59	25 años	3/12/2013	12/05/2017	17/05/2017
122	05-04-03-11214	Ana Julieta	Pamal Alvarez de Tejax	355.39	7 años	3/12/2013	12/05/2017	17/05/2017
123	05-04-03-11215	Angel Carmelo	Pamal Alvarez	289.78	20 años	3/12/2013	14/07/2017	25/07/2017
124	05-04-03-11435	Juan Adrian	Utuy Tzita	52.61	2 años 6 meses	28/01/2015	29/10/2019	19/11/2019
125	05-04-04-00005	Emiliana (único nombre)	Soma Navas	188.42	7 años 5 meses	18/09/2012	18/11/2022	18/11/2022
126	05-04-04-00069	Bianca (único nombre)	Espinoza Molina	6,368.08			22/09/2017	28/09/2017
127	05-04-04-00071	Cesar Augusto	Barillas Bustamante	2,878.14	14 años 2 meses	21/09/2012	1/08/2017	16/08/2017
128	05-04-04-00072	Municipalidad de la Democracia		3,495.90	10 años 7 meses	21/09/2012	1/08/2017	15/08/2017
129	05-04-04-00075	Siomara Liseth	Ruiz Agustín	6,370.30		1/10/2012	1/08/2017	16/08/2017
130	05-04-04-00077	Embotelladora La Mariposa, S.A.		11,995.12			1/08/2017	16/08/2017
131	05-04-05-00103	Los Diamantes Sociedad Anonima		757,824.43	7 años 7 meses	8/11/2012	1/08/2017	3/08/2017
132	05-04-05-00651	La Nacion		#####	66 años 1 mes	20/07/2022	25/08/2022	31/08/2022

## ANEXO 2

No. Correlativo	No. CCC	Nombre de Titular Catastral		Área del predio	Tiempo de posesión (Según FC)	Fecha de la Ficha de Campo	Fecha de Declaratoria de Predio Catastrado	Fecha de Notificación
		Nombre	Apellidos					
1	05-03-01-00035	Guillermo Austreberto	Carranza Taracena	217.50	22 años	28/01/2020	9/09/2021	17/09/2021
2	05-03-01-00046	Vicenta (único nombre)	Moran (único apellido)	424.67		29/01/2020	10/06/2021	17/06/2021
3	05-03-01-00055	Lilian Malvina	Velarde Guillen	601.64		4/02/2020	8/02/2022	5/07/2022
4	05-03-01-00311	Judy Margoth	Espinoza Salazar de Garcia	81.29	3 años 6 meses	26/05/2023	10/08/2023	16/08/2023
5	05-03-01-00312	Judy Margoth	Espinoza Salazar de Garcia	162.08	22 años 11 meses	26/05/2023	10/08/2023	16/08/2023
6	05-03-01-00313	Anibal	Guevara	405.92		30/01/2020	22/08/2023	23/08/2023
7	05-03-01-00317	Wilver Lexavi	Espinoza Lima	70.39	19 años	23/09/2022	6/10/2022	11/10/2022
8	05-03-01-00318	Judy Margoth	Espinoza Salazar de Garcia	66.98	5 años 9 meses	26/05/2023	11/07/2023	8/09/2023
9	05-03-01-00319	Lidy Diomara	Espinoza Salazar	66.33	14 años 2 meses	24/05/2023	2/08/2023	2/08/2023
10	05-03-01-00334	Municipalidad de la Democracia		2,230.58	101 años 9 meses	18/01/2021	9/05/2023	18/05/2023
11	05-03-01-00378	Sercom, S.A.		181.84		12/02/2008	13/07/2023	8/09/2023
12	05-03-01-00633	Alvaro Enrique	Pérez Morales	760.07	17 años 2 meses	24/01/2020	8/02/2022	16/02/2022
13	05-03-01-00635	Municipalidad de la Democracia		5,189.18		24/01/2020	12/01/2023	19/01/2023
14	05-03-01-00645	Enma Alicia	Gonzalez Reyes de Luna	214.99	25 años	30/01/2020	9/08/2021	16/08/2021
15	05-03-01-00649	Municipalidad de la Democracia		146.30		30/01/2020	8/02/2022	11/02/2022
16	05-03-01-00652	Byron Abel	Escobar Matute	97.74	9 años 1 mes	27/01/2020	8/02/2022	16/02/2022
17	05-03-01-00657	Maria del Carmen	Centeno Cumi	192.03	10 años 7 meses	27/01/2020	11/02/2022	16/02/2022
18	05-03-01-00665	Mildred Mariela	Marroquin Hidalgo	380.46	50 años	29/01/2020	7/04/2022	21/04/2022
19	05-03-01-00666	Edy Servando	Diaz Benavides	194.08	10 años	8/02/2021	7/04/2022	28/04/2022
20	05-03-01-00667	Municipalidad de la Democracia		331.01	50 años	29/01/2020	7/04/2022	20/04/2022
21	05-03-01-00686	José Emiliano	Méndez González	219.04	11 años 8 meses	4/02/2020	7/04/2022	5/07/2022
22	05-03-01-00688	María Teresa	Granados (único apellido) de Paredes					
		Samuel Adolfo	Paredes Lima	224.75	4 años 4 meses	18/01/2021	7/04/2022	21/04/2022
23	05-03-01-00692	Municipalidad de la Democracia		490.62		4/02/2020	7/04/2022	20/04/2022
24	05-03-01-00697	Ruth Noemi	Diaz Contreras	496.85	8 meses	18/01/2021	7/04/2022	22/04/2022
25	05-03-01-00707	Carlos Fernando	Baeza Tesén	220.21		6/02/2020	8/02/2022	14/02/2022
26	05-03-01-00708	Municipalidad de la Democracia		273.63		6/02/2020	8/02/2022	11/02/2022
27	05-03-01-00715	María (único nombre)	Calel Morales	995.51	14 años 3 meses	6/02/2020	8/02/2022	5/07/2022
28	05-03-01-00717	Venancio (único nombre)	Xilama Torres	463.17		6/02/2020	10/08/2021	16/08/2021
29	05-03-01-00719	Ingrid Roxana	Ruiz Navarro	682.65	5 meses	6/02/2020	10/08/2021	13/08/2021
30	05-03-01-00722	Edwin Rolando	Posadas Vega					

		Margarita (único nombre)	Yol Santos	120.27	2 años 7 meses	6/02/2020	8/06/2022	21/06/2022
31	05-03-01-00723	Carmelina (único nombre)	Lopez Clavery	886.05		6/02/2020	10/08/2021	13/08/2021
32	05-03-01-00724	Municipalidad de la Democracia		10,235.31	49 años 2 meses	23/03/2023	13/07/2023	20/07/2023
33	05-03-01-00725	Melvin Ariel	Grijalva Torres	1,158.39	1 mes	6/02/2020	6/10/2022	10/10/2022
34	05-03-01-00860	Municipalidad de la Democracia del Departamento de Escuintla		286.01		22/05/2023	13/07/2023	20/07/2023
35	05-03-01-00861	Olivia	Alemán Marín	238.92	20 años	20/02/2020	7/07/2022	13/07/2022
36	05-03-01-00862	Sergio (único nombre)	Saravia Linares	140.79	12 años	20/02/2020	3/11/2022	8/11/2022
37	05-03-01-00865	Aimee Judith	Saravia Linares de Luna	203.28		17/05/2022	10/08/2023	15/08/2023
38	05-03-01-00866	Felicita	Linares (único apellido)	220.81	20 años	20/02/2020	6/04/2022	5/07/2022
39	05-03-01-03028	Fidel	Saravia Linares	569.14	15 años	20/02/2020	10/08/2023	15/08/2023
40	05-03-01-03113	Claudia Leonela	Escobar Portillo	79.02	3 años 2 meses	30/01/2020	12/09/2022	19/09/2022
41	05-03-01-03118	Julio Victor	Marín Ramirez	189.44	33 años	30/01/2020	9/09/2021	17/09/2021
42	05-03-01-03161	Gerson Bladimiro	Perez Aleman	480.45		6/02/2020	9/08/2021	13/08/2021
43	05-03-01-03162	Adela	Marroquin Catalan	100.42	8 años	6/02/2020	9/08/2021	13/08/2021
44	05-03-01-03259	Maria Belen	Castro Lopez	62.99	7 años	17/03/2020	7/04/2022	21/04/2022
45	05-03-01-03260	Luis Antonio	Cruz Carrillo	102.98		24/01/2020	7/04/2022	5/07/2022
46	05-03-01-03261	Enedina de Jesús	Zopon Cifuentes	110.50		19/05/2021	7/04/2022	20/04/2022
47	05-03-01-03262	Municipalidad de la Democracia		145.72	50 años	29/01/2020	7/04/2022	20/04/2022
48	05-03-01-04048	Siega, Sociedad Anonima		1,881.63	5 años	20/03/2019	12/09/2022	19/09/2022
49	05-03-01-04784	Yubiza Dayanara	Cubulé Torres	254.94	10 años 5 meses	1/09/2021	8/02/2022	14/02/2022
50	05-03-01-04785	Nubian Maribel	Torres Palacios de Seijas	167.98	13 años 3 meses	1/09/2021	8/02/2022	14/02/2022
51	05-03-01-04786	Carmen Francisca	Torres Palacios de Gonzalez	124.12	12 años 9 meses	1/09/2021	8/02/2022	14/02/2022
52	05-03-01-04787	Edwin	Torres Palacios	141.40	2 años 9 meses	1/09/2021	8/02/2022	14/02/2022
53	05-03-01-04788	Edwin	Torres Palacios	126.13	11 años 6 meses	1/09/2021	8/02/2022	14/02/2022
54	05-03-01-04858	Municipalidad de la Democracia		3,022.07	49 años 2 meses	3/08/2021	11/07/2023	20/07/2023
55	05-03-01-04861	Karín Paola	Recinos Espinoza					
		Marta Alicia	Recinos Espinoza de Lopez					
		Ramfis Emilio	Recinos Espinoza	84.01	4 años 3 meses	23/05/2023	2/08/2023	2/08/2023
56	05-03-01-04862	Byron Abel	Escobar Matute	62.63	5 años 5 meses	3/03/2022	8/03/2023	13/03/2023
57	05-03-01-04865	Jose David	Carranza Yaquian	209.94		3/03/2022	12/01/2023	19/01/2023
58	05-03-01-04866	Jaime	Lopez Fott	357.93	5 años 5 meses	4/04/2022	8/03/2023	15/03/2023
59	05-03-02-01465	Carlos Humberto	Samayoa Rosales					
		Ramiro Eduardo	Samayoa Rosales	26,352.69	49 años 5 meses	15/04/2021	12/09/2022	14/11/2022
60	05-03-04-00017	Julio Guillermo	García Hernández	191.21	9 años 11 meses	18/08/2021	15/11/2021	6/12/2021
61	05-03-04-00019	Mirna Aracely	Godoy (único apellido)	691.05	3 años 4 meses	18/08/2021	15/11/2021	26/11/2021
62	05-03-04-00023	Manuela	Toj Jimón de Morentes	362.1	6 años	18/08/2021	15/11/2021	6/12/2021
63	05-03-04-00028	Enriqueta	Carranza de Cruz	22.8	18 años 2 meses	20/04/2023	10/08/2023	8/09/2023

64	05-03-04-00030	Miguel Arcangel	Galicia (único apellido)	922.29	45 años 3 meses	10/08/2021	15/11/2021	6/12/2021
65	05-03-04-00039	Manuel de Jesús	Estrada Colchin	94.01	9 años 4 meses	11/08/2021	15/11/2021	6/12/2021
66	05-03-04-00043	Eluvia Beatriz	Gonzalez Garcia de Guerra	241.41	7 años 3 meses	14/03/2022	12/01/2023	19/01/2023
67	05-03-04-00044	Simón	Morente (único apellido)	727.55	3 años	11/08/2021	15/11/2021	6/12/2021
68	05-03-04-00046	Erasmó Catalino	Coronado Gomero	241.83	4 años	13/08/2021	15/11/2021	6/12/2021
69	05-03-04-00047	José Manuel	Coronado Gomero	379.64	5 años 11 meses	13/08/2021	15/11/2021	6/12/2021
70	05-03-04-00048	Rigoberto	Coronado Gomero	218.1	7 años 11 meses	16/08/2021	15/11/2021	6/12/2021
71	05-03-04-00049	Medardo Secundino	Gonzalez Mazariegos	1195.94	17 años 11 meses	16/08/2021	15/11/2021	26/11/2021
72	05-03-04-00050	Cristobal	Zepeda Pozuelos	382.84	8 años 11 meses	16/08/2021	15/11/2021	6/12/2021
73	05-03-04-00052	Humberto	Martinez Alvarez	380.49	12 años	18/08/2021	15/11/2021	26/11/2021
74	05-03-04-00053	Ana María	Pérez Pérez	199.03	1 año 7 meses	24/08/2021	15/11/2021	26/11/2021
75	05-03-04-00075	Municipalidad de la Democracia		1,391.30	52 años 3 meses	16/11/2021	9/05/2022	11/05/2022
76	05-03-04-00086	Municipalidad de la Democracia		16,696.02	54 años 11 meses	19/11/2021	9/05/2022	11/05/2022
77	05-03-04-00091	Municipalidad de la Democracia		991.72	54 años 10 meses	16/11/2021	9/05/2022	11/05/2022
78	05-03-04-00094	Francisco	Lopez Aguilar	74.20	2 años 11 meses	8/09/2021	7/03/2022	23/03/2022
79	05-03-04-00095	María Gricelda	García Dardon	321.00		17/06/2021	11/10/2021	26/11/2021
80	05-03-04-00096	Amaría	Dardón (único apellido)	209.51	33 años 10 meses	17/06/2021	11/10/2021	26/11/2021
81	05-03-04-00099	Iglesia Evangélica Luz del Mundo		184.35	8 años 4 meses	8/09/2021	7/03/2022	21/03/2022
82	05-03-04-00100	Mario Rene	Zamora Arevalo	146.53		16/09/2021	7/03/2022	21/03/2022
83	05-03-04-00101	Tomas	Riquiac Coj	363.29	3 años 4 meses	6/09/2021	7/03/2022	23/03/2022
84	05-03-04-00106	Andrés	Monroy Velásquez	462.30	4 años 5 meses	9/03/2022	13/07/2023	8/09/2023
85	05-03-04-00111	Rodolfo	Erazo Flores	123.84	9 años 3 meses	16/11/2021	9/05/2022	13/09/2022
86	05-03-04-00132	Nery Geovanni	Chavez Perez	611.62			11/10/2021	26/11/2021
87	05-03-04-00135	Ottoniel	Coj Pirir	130.14	2 años	16/11/2021	9/05/2022	13/09/2022
88	05-03-04-00137	María Magdalena	Pirir Xajil	164.99	40 años 2 meses	16/11/2021	9/05/2022	13/09/2022
89	05-03-04-00139	Silvia Angélica	Cuellar (único apellido)	524.60	17 años 9 meses	6/09/2021	7/03/2021	23/03/2021
90	05-03-04-00140	Herlinda	Salazar Carrera de Maldonado	575.24	17 años 2 meses	6/09/2021	7/03/2021	21/03/2021
91	05-03-04-00141	Margarita	Cortéz Castillo	518.08	45 años 9 meses	6/09/2021	7/03/2022	23/03/2022
92	05-03-04-00209	Lucio	Cano Marroquin	271.29	19 años 5 meses	16/11/2021	9/05/2022	11/05/2022
93	05-03-04-00216	Julio Antonio	Bautista Alvarez	56.57	6 años 2 meses	16/06/2021	4/11/2022	8/11/2022
94	05-03-04-00217	Dora Patricia	Bautista Alvarez	57.95	10 años 2 meses	14/06/2021	3/11/2022	8/11/2022
95	05-03-04-00234	César Adolfo	Top Mayorga	441.49	1 año 6 meses	7/09/2021	7/03/2022	23/03/2022
96	05-03-04-00270	Lilian Irene	Aquino Esperías de Cortéz	162.89	17 años 11 meses	19/11/2021	9/05/2022	13/09/2022
97	05-03-04-00282	Carlos Humberto	Barrios Mazariegos	146.30	9 años 3 meses	18/08/2021	12/01/2023	19/01/2023
98	05-03-04-00442	Albertina	García García	133.32	4 años 4 meses	6/09/2021	8/06/2022	13/09/2022
99	05-03-04-00662	Municipalidad de la Democracia		2,448.06	51 años 1 mes	16/11/2021	8/06/2022	21/06/2022



100	05-03-04-00664	José Antonio	Bautista Vital	320.80	4 años 1 mes	16/06/2021	11/10/2021	26/11/2026
		Lucio	Cano Marroquín					
		Rodolfo	Bautista Vital					
		Ruben	Bautista Vital					
		Silverio	Cuín Morales					
101	05-03-04-00768	Gustavo Adolfo	Uribio Agreda	6,393.24		10/12/2021	21/11/2021	9/12/2022
102	05-03-04-00771	Carmelina	Morales Lucero	103,631.78	12 años	24/05/2022	12/01/2023	21/07/2023
103	05-03-04-00824	Eiba	Martínez Tunchez de Pineda	72.21	24 años	16/11/2021	8/06/2022	22/06/2022
		Floridalma	Martínez Tunchez					
		Geovany	Martínez Tunchez					
		Irma Yolanda	Martínez Tunchez					
104	05-03-04-00826	Maria Guadalupe	Jaciento (único apellido)	642.93	4 años 5 meses	14/06/2021	11/10/2021	26/11/2021
105	05-03-04-00827	Elvy Eduardo	Osoy Barillas	215.37	13 años 11 meses	14/06/2021	11/10/2021	26/11/2021
106	05-03-04-00828	Elisa Beatriz	Mijangos (único apellido)	420.07	4 años 6 meses	14/06/2021	11/10/2021	26/11/2021
107	05-03-04-00855	Rubén	Uribio Agreda	7,067.46		17/11/2021	21/11/2022	9/12/2022
108	05-03-04-00856	Debora	Uribio Agreda de Girón	11,886.94	20 años	10/12/2021	12/09/2022	14/11/2022
109	05-03-04-00994	Evelin Linet	Uribio Figueroa	19,318.21	5 años 7 meses	10/12/2021	21/11/2022	9/12/2022
110	05-03-04-01221	Luis Miguel	López González	155.51	3 años 2 meses	11/08/2021	11/10/2021	26/11/2021
111	05-03-04-01222	Iris Cabina	Bautista Coronado	239.34	2 años 1 mes	12/08/2021	15/11/2021	26/11/2021
112	05-03-04-01223	Pedro de Jesús	López Sazo	232.22	3 años	10/08/2021	11/10/2021	26/11/2021
113	05-03-04-01224	Miguel Adolfo	López Sazo	193.71	3 años 2 meses	10/08/2021	11/10/2021	26/11/2021
114	05-03-04-01401	Mario Rene	Coronado Gomero	526.84	19 años	16/06/2021	11/10/2021	26/11/2021
115	05-03-04-01405	Vicente	Quintanilla Gregorio	162.19		16/06/2021	8/06/2022	13/09/2022
116	05-03-04-01406	Eduardo	Elias Xicay	787.48	1 mes	14/06/2021	3/11/2022	9/12/2022
117	05-03-04-01407	Margarita	García Gamboa	417.15	3 años	16/06/2021	3/11/2022	8/11/2022
118	05-03-04-01408	Isaura	Aguilar Abad	89.97		16/11/2021	8/06/2022	22/06/2022
119	05-03-04-01431	Juana Lidia	Mijangos Quevedo	41.51	8 meses	18/06/2021	3/11/2022	8/11/2022
120	05-03-04-01432	Darwin Josué	Mijangos Méndez	96.12	1 año	18/06/2021	22/11/2022	23/11/2022
121	05-03-04-01433	Victor Hugo	Mijangos Peñate	40.95	8 meses	16/11/2021	8/06/2022	22/06/2022
122	05-03-04-01599	Nehemias	Guerra González	85.27	6 años	14/06/2021	8/06/2022	22/06/2022
123	05-03-04-01612	Carlos	González Mayorga	150.43		17/06/2021	8/06/2022	22/06/2022
124	05-03-04-01613	Miriam	González Mayorga	264.00		17/06/2021	8/06/2022	22/06/2022
125	05-03-04-01614	Gonzalo	González Mayorga	161.56		14/06/2021	8/06/2022	22/06/2022
126	05-03-04-01615	Marvin Fidel	González Mayorga	172.82	5 años	17/06/2021	6/10/2022	10/10/2022
127	05-03-04-01616	Gloria Elizabeth	Mayorga (único apellido) de Carrillo	139.17		17/06/2021	12/09/2022	21/09/2022
128	05-03-04-01618	Vilma Amanda	Hernandez Gonzalez de Soto	319.49		17/06/2021	6/10/2022	10/10/2022
129	05-03-04-01619	Carlos	Hernandez Gonzalez	300.99		17/06/2021	5/05/2022	11/05/2022

130	05-03-04-01620	Edwin	Hernández González	324.01		17/06/2021	8/06/2022	22/06/2022
131	05-03-04-01653	Luis Eduardo	Orellana Lozano	30,269.88	1 año 8 meses	14/10/2021	6/04/2022	19/04/2022
132	05-03-04-01666	Saúl Moisés	Guerra Flores	209.56	3 años	13/08/2021	16/11/2022	17/11/2022
133	05-03-04-01690	Ronaldo Enrique	Barillas Contreras	146.60	3 años	17/06/2021	12/11/2021	6/12/2021
134	05-03-04-01783	Cirilo Bautista	González Balán	192.39	8 años 11 meses	16/09/2021	15/11/2021	6/12/2021
135	05-03-04-01785	Byron Oswaldo	De la Rosa Dieguez	857.34	4 meses	23/01/2023	8/03/2023	13/03/2023
136	05-03-04-03120	Byron Oswaldo	De la Rosa Dieguez	144.51		19/04/2021	9/09/2021	28/09/2021
137	05-03-04-03121	Byron Oswaldo	De la Rosa Dieguez	163.89		19/04/2021	1/12/2021	10/12/2021
138	05-03-04-03122	Byron Oswaldo	De la Rosa Dieguez	125.88		19/04/2021	1/12/2021	10/12/2021
139	05-03-04-03123	Byron Oswaldo	De la Rosa Dieguez	105.04		19/04/2021	1/12/2021	10/12/2021
140	05-03-04-03124	Byron Oswaldo	De la Rosa Dieguez	105.15		19/04/2021	9/09/2021	28/09/2021
141	05-03-04-03125	Byron Oswaldo	De la Rosa Dieguez	140.12		19/04/2021	9/09/2021	28/09/2021
142	05-03-04-03126	Byron Oswaldo	De la Rosa Dieguez	140.02		19/04/2021	15/07/2021	26/07/2021
143	05-03-04-03127	Byron Oswaldo	De la Rosa Dieguez	222.98		19/04/2021	15/07/2021	26/07/2021
144	05-03-04-03128	Byron Oswaldo	De la Rosa Dieguez	196.55		19/04/2021	15/07/2021	26/07/2021
145	05-03-04-03129	Byron Oswaldo	De la Rosa Dieguez	105.08		19/04/2021	15/07/2021	26/07/2021
146	05-03-04-03130	Byron Oswaldo	De la Rosa Dieguez	105.01		19/04/2021	15/07/2021	26/07/2021
147	05-03-04-03131	Byron Oswaldo	De la Rosa Dieguez	105.10		19/04/2021	15/07/2021	26/07/2021
148	05-03-04-03132	ASISTENCIA Y SERVICIOS PROFESIONALES, SOCIEDAD ANÓNIMA		105.13		19/04/2021	3/11/2022	18/11/2022
149	05-03-04-03133	ASISTENCIA Y SERVICIOS PROFESIONALES, SOCIEDAD ANÓNIMA		105.07		19/04/2021	3/11/2022	18/11/2022
150	05-03-04-03134	Byron Oswaldo	De la Rosa Dieguez	128.50		19/04/2021	1/12/2021	10/12/2021
151	05-03-04-03135	ASISTENCIA Y SERVICIOS PROFESIONALES, SOCIEDAD ANÓNIMA		152.76		19/04/2021	3/11/2022	18/11/2022
152	05-03-04-03136	ASISTENCIA Y SERVICIOS PROFESIONALES, SOCIEDAD ANÓNIMA		105.03		19/04/2021	3/11/2022	18/11/2022
153	05-03-04-03137	ASISTENCIA Y SERVICIOS PROFESIONALES, SOCIEDAD ANÓNIMA		105.05		19/04/2021	3/11/2022	18/11/2022
154	05-03-04-03138	ASISTENCIA Y SERVICIOS PROFESIONALES, SOCIEDAD ANÓNIMA		105.08		19/04/2021	3/11/2022	18/11/2022
155	05-03-04-03139	Byron Oswaldo	De la Rosa Dieguez	104.64		19/04/2021	9/08/2021	19/08/2021
156	05-03-04-03140	Byron Oswaldo	De la Rosa Dieguez	103.87		19/04/2021	9/08/2021	19/08/2021
157	05-03-04-03141	Byron Oswaldo	De la Rosa Dieguez	103.11		19/04/2021	9/08/2021	19/08/2021
158	05-03-04-03142	Byron Oswaldo	De la Rosa Dieguez	184.42		19/04/2021	9/08/2021	19/08/2021
159	05-03-04-03143	Byron Oswaldo	De la Rosa Dieguez	204.07		19/04/2021	9/08/2021	19/08/2021
160	05-03-04-03144	Byron Oswaldo	De la Rosa Dieguez	102.25		19/04/2021	9/08/2021	19/08/2021
161	05-03-04-03145	Byron Oswaldo	De la Rosa Dieguez	103.28		19/04/2021	15/07/2021	26/07/2021
162	05-03-04-03146	Byron Oswaldo	De la Rosa Dieguez	104.32		19/04/2021	15/07/2021	26/07/2021
163	05-03-04-03147	Byron Oswaldo	De la Rosa Dieguez	105		19/04/2021	15/07/2021	26/07/2021

164	05-03-04-03148	Byron Oswaldo	De la Rosa Dieguez	105		19/04/2021	15/07/2021	26/07/2021
165	05-03-04-03149	Byron Oswaldo	De la Rosa Dieguez	105		19/04/2021	15/07/2021	26/07/2021
166	05-03-04-03150	Byron Oswaldo	De la Rosa Dieguez	105		19/04/2021	15/07/2021	26/07/2021
167	05-03-04-03151	Byron Oswaldo	De la Rosa Dieguez	105		19/04/2021	9/08/2021	19/08/2021
168	05-03-04-03152	Byron Oswaldo	De la Rosa Dieguez	105		19/04/2021	9/08/2021	19/08/2021
169	05-03-04-03153	Byron Oswaldo	De la Rosa Dieguez	105		19/04/2021	9/08/2021	19/08/2021
170	05-03-04-03154	Byron Oswaldo	De la Rosa Dieguez	105		19/04/2021	9/08/2021	19/08/2021
171	05-03-04-03155	Byron Oswaldo	De la Rosa Dieguez	105		19/04/2021	9/08/2021	19/08/2021
172	05-03-04-03156	Byron Oswaldo	De la Rosa Dieguez	105		19/04/2021	9/08/2021	19/08/2021
173	05-03-04-03157	Byron Oswaldo	De la Rosa Dieguez	105		19/04/2021	15/07/2021	26/07/2021
174	05-03-04-03158	Byron Oswaldo	De la Rosa Dieguez	105		19/04/2021	15/07/2021	26/07/2021
175	05-03-04-03159	Byron Oswaldo	De la Rosa Dieguez	105		19/04/2021	9/08/2021	19/08/2021
176	05-03-04-03160	Byron Oswaldo	De la Rosa Dieguez	105		19/04/2021	9/08/2021	19/08/2021
177	05-03-04-03161	Byron Oswaldo	De la Rosa Dieguez	105		19/04/2021	9/08/2021	19/08/2021
178	05-03-04-03162	Byron Oswaldo	De la Rosa Dieguez	105		19/04/2021	9/09/2021	28/09/2021
179	05-03-04-03163	Byron Oswaldo	De la Rosa Dieguez	105		19/04/2021	1/12/2021	10/12/2021
180	05-03-04-03164	Byron Oswaldo	De la Rosa Dieguez	105		19/04/2021	1/12/2021	10/12/2021
181	05-03-04-03165	Byron Oswaldo	De la Rosa Dieguez	105		19/04/2021	9/08/2021	19/08/2021
182	05-03-04-03166	Byron Oswaldo	De la Rosa Dieguez	105		19/04/2021	9/08/2021	19/08/2021
183	05-03-04-03167	Byron Oswaldo	De la Rosa Dieguez	105		19/04/2021	1/12/2021	10/12/2021
184	05-03-04-03168	Byron Oswaldo	De la Rosa Dieguez	105		19/04/2021	1/12/2021	10/12/2021
185	05-03-04-03169	Byron Oswaldo	De la Rosa Dieguez	105		19/04/2021	9/09/2021	28/09/2021
186	05-03-04-03170	Byron Oswaldo	De la Rosa Dieguez	105		19/04/2021	9/09/2021	28/09/2021
187	05-03-04-03171	Byron Oswaldo	De la Rosa Dieguez	105		19/04/2021	15/07/2021	26/07/2021
188	05-03-04-03172	Byron Oswaldo	De la Rosa Dieguez	105		19/04/2021	9/08/2021	19/08/2021
189	05-03-04-03173	Byron Oswaldo	De la Rosa Dieguez	105		19/04/2021	15/07/2021	26/07/2021
190	05-03-04-03174	Byron Oswaldo	De la Rosa Dieguez	105		19/04/2021	9/09/2021	28/09/2021
191	05-03-04-03175	Byron Oswaldo	De la Rosa Dieguez	105		19/04/2021	9/09/2021	28/09/2021
192	05-03-04-03176	Byron Oswaldo	De la Rosa Dieguez	105		19/04/2021	9/09/2021	28/09/2021
193	05-03-04-03177	ASISTENCIA Y SERVICIOS PROFESIONALES, SOCIEDAD ANÓNIMA		105	2 años	22/11/2022	28/09/2022	29/11/2022
194	05-03-04-03178	ASISTENCIA Y SERVICIOS PROFESIONALES, SOCIEDAD ANÓNIMA		105	2 años	22/11/2022	28/09/2022	29/11/2022
195	05-03-04-03179	Byron Oswaldo	De la Rosa Dieguez	105		19/04/2021	9/09/2021	28/09/2021
196	05-03-04-03180	Byron Oswaldo	De la Rosa Dieguez	105		19/04/2021	9/09/2021	28/09/2021
197	05-03-04-03181	Byron Oswaldo	De la Rosa Dieguez	105		19/04/2021	9/09/2021	28/09/2021
198	05-03-04-03182	Byron Oswaldo	De la Rosa Dieguez	105		19/04/2021	9/09/2021	28/09/2021

199	05-03-04-03183	Byron Oswaldo	De la Rosa Dieguez	105		19/04/2021	9/08/2021	19/08/2021
200	05-03-04-03184	Byron Oswaldo	De la Rosa Dieguez	105		19/04/2021	9/08/2021	19/08/2021
201	05-03-04-03185	Byron Oswaldo	De la Rosa Dieguez	105		19/04/2021	9/08/2021	19/08/2021
202	05-03-04-03186	Byron Oswaldo	De la Rosa Dieguez	105		19/04/2021	9/08/2021	19/08/2021
203	05-03-04-03187	Byron Oswaldo	De la Rosa Dieguez	139.11		19/04/2021	9/08/2021	19/08/2021
204	05-03-04-03188	Byron Oswaldo	De la Rosa Dieguez	102.12		19/04/2021	9/08/2021	19/08/2021
205	05-03-04-03189	Byron Oswaldo	De la Rosa Dieguez	102.5		19/04/2021	9/08/2021	19/08/2021
206	05-03-04-03190	Byron Oswaldo	De la Rosa Dieguez	102.97		19/04/2021	9/08/2021	19/08/2021
207	05-03-04-03191	Byron Oswaldo	De la Rosa Dieguez	103.32		19/04/2021	9/08/2021	19/08/2021
208	05-03-04-03192	Byron Oswaldo	De la Rosa Dieguez	103.60		19/04/2021	9/08/2021	19/08/2021
209	05-03-04-03196	Byron Oswaldo	De la Rosa Dieguez	103.83		16/04/2021	15/07/2021	26/07/2021
210	05-03-04-03197	Byron Oswaldo	De la Rosa Dieguez	103.77		19/04/2021	15/07/2021	26/07/2021
211	05-03-04-03199	Aida Engracia	Perez Escobar de Blanco	1,337.33	4 años 7 meses	2/09/2021	9/05/2023	18/05/2023
212	05-03-04-03200	Fredy Orlando	Blanco Perez	342.81	8 meses	2/09/2021	9/05/2023	18/05/2023
213	05-03-04-03201	Adan Estuardo	Mazariegos Moran	172.97	8 meses	2/09/2021	9/05/2023	18/05/2023
214	05-03-04-03202	Sheila Maricela	Pineda Canán	174.21	10 años 9 meses	2/09/2021	12/04/2023	20/04/2023
215	05-03-04-03203	Mardo Joel	Paredes Cabrera	206.36	4 años 6 meses		12/04/2023	20/04/2023
216	05-03-04-03204	Mardo Joel	Paredes Cabrera	206.36	4 años 8 meses	2/09/2021	12/04/2023	20/04/2023
217	05-03-04-03205	Julia Esther	Morales Melendez	419.33	9 meses	1/09/2021	12/04/2023	20/04/2023
218	05-03-04-03206	Rosa Maria	Silva Morales	413.92	4 años 11 meses	2/09/2021	9/05/2023	21/07/2023
219	05-03-04-03207	Selvin Adolfo	Alvarez Pérez	204.60	8 años 2 meses	2/09/2021	9/05/2023	18/05/2023
220	05-03-04-03208	Ramiro Edgar	Alvarez Pérez	200.09	4 años 6 meses	2/09/2021	9/05/2023	18/05/2023
221	05-03-04-03209	Edson Emilio	Méndez Torres	198.26	5 años 8 meses	2/09/2021	9/05/2023	18/05/2023
222	05-03-04-03210	Luis Enrique	Ramírez Morales	200.91	11 meses	1/09/2021	11/07/2023	20/07/2023
223	05-03-04-03211	Maria Dolores	Aquino Pérez de Hernández	232.27	8 años 2 meses	2/09/2021	11/07/2023	20/07/2023
224	05-03-04-03228	Lorenza	Vital Comey	89.17	2 meses	19/11/2021	7/07/2022	14/07/2022
225	05-03-04-03229	Feliciano	Vital Comey	101.31	11 meses	19/11/2021	7/07/2022	14/07/2022
226	05-03-04-03230	Yanett	Vital Comey	44.73		19/11/2021	12/01/2023	19/01/2023
227	05-03-04-03231	Cristian Rodolfo	Tunchez Vital	68.77	11 meses	19/11/2021	7/07/2022	14/07/2022
228	05-03-04-03232	Cruz Santos	Vital Comey	98.29	11 meses	19/11/2021	7/07/2022	14/07/2022
229	05-03-04-03265	Juan Jose	Carrillo Aguilar	121.80	1 mes	14/12/2021	7/07/2022	14/07/2022
230	05-03-04-03266	Carmelina	Cruz Carranza de Herrera	162.03	1 mes	14/12/2021	7/10/2022	10/10/2022
231	05-03-04-03267	Ana María	Carrillo Aguilar de Alfaro	99.48	1 mes	14/12/2021	6/10/2022	10/10/2022
232	05-03-04-03268	Ana María	Carrillo Aguilar de Alfaro	90.09	1 mes	14/12/2021	7/07/2022	14/07/2022
233	05-03-04-03269	Rodrigo	Carranza (único apellido)	129.49	1 mes	14/12/2021	7/07/2022	14/07/2022
234	05-03-04-03270	Julio Fabricio	Valladares Carrillo	125.46	1 mes	14/12/2021	7/07/2022	14/07/2022

235	05-03-04-03295	Edwin Eduardo	Pineda Medina	88.82	10 años 6 meses	14/03/2022	12/01/2023	19/01/2023
236	05-03-04-03296	Maria Noemi	Sanchez Matom	134.98	7 años 3 meses	14/03/2022	9/05/2023	18/05/2023
237	05-03-04-03298	Apolinario	Cutzal (único apellido)	105.10	11 años 8 meses	9/03/2022	12/01/2023	19/01/2023
238	05-03-04-03299	Luis Armando	Xoná Gutierrez	220.85	5 años 3 meses	9/03/2022	12/09/2022	21/09/2022
		Maria Antonia	Marin Hernandez de Ruiz					
239	05-03-04-03312	Victor Manuel	Peralta de la Cruz	108		9/03/2022	11/07/2023	8/09/2023
240	05-03-04-03313	Marta Julia	Gonzalez Anavisca	170.20	12 años 1 mes	9/03/2022	11/07/2023	8/09/2023
241	05-03-04-03336	Arnulfo	Bianco Pérez	333.54	10 años 4 meses	2/09/2021	11/07/2023	20/07/2023
242	05-03-04-04001	Marco Antonio	Escobar Diaz	156.08	13 años 8 meses	26/04/2022	10/08/2023	15/08/2023
243	05-03-04-04011	La Municipalidad de la Democracia		92.57		19/04/2023	10/08/2023	14/08/2023

**COMPUTO DEL TIEMPO TRANSCURRIDO DE POSESIÓN DE LOS PREDIOS UBICADOS EN EL MUNICIPIO DE SIQUINALÁ, DEPARTAMENTO DE ESCUINTLA, DESDE EL DATO CONSIGNADO EN LA FICHA DE CAMPO HASTA LA ACTUALIDAD.**

No. Correlativo	No. CCC	Tiempo de posesión (Según FC)	Fecha de la Ficha de Campo	Años Transcurridos	Años Totales
		Años			
1	05-04-02-01401	18 años	29/09/2016	8	24
2	05-04-02-01402		29/09/2016		
3	05-04-02-01403	18 años	29/09/2016	8	24
4	05-04-02-01404	18 años	29/09/2016	8	24
5	05-04-02-01406	8 años	27/07/2016	7	15
6	05-04-02-01424	10 años	16/11/2016	7	17
7	05-04-02-01435	5 años 3 meses	15/11/2016	7	12
8	05-04-02-01436	15 años	15/11/2016	7	22
9	05-04-02-01437	7 años 6 meses	15/11/2016	7	14
10	05-04-02-01438	8 años 4 meses	15/11/2016	7	15
11	05-04-02-01439	12 años 4 meses	15/11/2016	7	19
12	05-04-02-01440	10 años 4 meses	15/11/2016	7	17
13	05-04-02-01443	35 años	15/11/2016	7	42
14	05-04-02-01448	11 años 3 meses	15/11/2016	7	18
15	05-04-02-01449	9 años 4 meses	15/11/2016	7	16
16	05-04-02-01450	7 años	15/11/2016	7	14

17	05-04-02-01451	13 años 5 meses	15/11/2016	7	20
18	05-04-02-01452	2 años	15/11/2016	7	9
19	05-04-02-01455	8 años	15/11/2016	7	15
20	05-04-02-01456	7 años	15/11/2016	7	14
21	05-04-02-01458	20 años 5 meses	29/09/2016	7	27
22	05-04-02-01459	20 años 5 meses	27/09/2016	7	27
23	05-04-02-01484	4 años 11 meses	15/11/2016	7	11
24	05-04-02-01488	2 años 5 meses	16/11/2016	7	9
25	05-04-02-01489	2 años 5 meses	16/11/2016	7	9
26	05-04-02-01491	4 años	16/11/2016	7	11
27	05-04-02-01493	2 años 10 meses	15/11/2016	7	11
28	05-04-02-01494	2 años 10 meses	15/11/2016	7	11
29	05-04-02-01503	10 años	29/09/2016	7	17
30	05-04-02-01504	10 años	29/09/2016	7	17
31	05-04-02-01505	4 años	15/11/2016	7	11
32	05-04-02-01507	15 años 4 meses	15/11/2016	7	22
33	05-04-02-01508	7 años 8 meses	15/11/2016	7	14
34	05-04-02-01520	1 año 6 meses	15/11/2016	7	8
35	05-04-02-01526	10 años	15/11/2016	7	17
36	05-04-02-01533	28 años 2 meses	29/09/2016	7	35
37	05-04-02-01534	19 años 9 meses	15/11/2016	7	26
38	05-04-02-01536	22 años 4 meses	15/11/2016	7	29
39	05-04-02-01542	25 años	16/11/2016	7	32
40	05-04-02-01558	14 años 8 meses	16/11/2016	7	21
41	05-04-03-00085	21 años 10 meses	13/02/2013	11	32
42	05-04-03-00086	23 años	11/02/2024	0	23
43	05-04-03-00087	18 años	19/02/2013	11	29
44	05-04-03-00088	18 años	19/02/2013	11	29
45	05-04-03-00089	18 años	19/02/2013	11	29
46	05-04-03-00090	18 años	19/02/2013	11	29
47	05-04-03-00138	8 años	11/02/2013	11	19
48	05-04-03-00139		19/02/2013		
49	05-04-03-00140	11 meses	28/01/2015	9	9
50	05-04-03-00141	2 años 1 mes	8/02/2013	11	13
51	05-04-03-00143	17 años	20/02/2013	11	28
52	05-04-03-00172	18 años 5 meses	12/02/2013	11	29
53	05-04-03-00175	18 años 6 meses	12/02/2013	11	29
54	05-04-03-00176	18 años 7 meses	14/02/2013	11	29
55	05-04-03-00177	18 años 5 meses	15/02/2013	11	29
56	05-04-03-00178	18 años	15/02/2013	11	29

57	05-04-03-00179	8 años	15/02/2013	11	19
58	05-04-03-00190	25 años 8 meses	5/02/2013	11	36
59	05-04-03-00191	25 años 8 meses			
60	05-04-03-00200	9 años 7 meses	8/02/2013	11	20
61	05-04-03-00238	39 años	11/02/2013	11	50
62	05-04-03-00315	16 años 7 meses	12/02/2013	11	27
63	05-04-03-00336		8/02/2013		
64	05-04-03-00337	18 años 10 meses	8/02/2013	11	29
65	05-04-03-00338	18 años 11 meses	15/02/2013	11	29
66	05-04-03-00339	18 años 9 meses	8/02/2013	11	29
67	05-04-03-00340	18 años 10 meses	14/02/2013	11	29
68	05-04-03-00341	18 años 10 meses	14/02/2013	11	29
69	05-04-03-00342	18 años 10 meses	14/02/2013	11	29
70	05-04-03-00383		20/02/2013		
71	05-04-03-00403		19/02/2013		
72	05-04-03-00404	6 años 9 meses	9/02/2013	11	17
73	05-04-03-00405	15 años 2 meses	14/02/2013	11	26
74	05-04-03-00407	12 años	12/02/2013	11	23
75	05-04-03-00408	1 año 6 meses	18/02/2013	11	12
76	05-04-03-01115		24/04/2013		
77	05-04-03-03048	3 años	16/05/2013	11	14
78	05-04-03-03063		13/05/2013		
79	05-04-03-03505	1 año 1 mes	17/04/2013	11	12
80	05-04-03-03506	20 años	10/04/2013	11	31
81	05-04-03-03507	8 años	1/04/2013	11	19
82	05-04-03-03508	3 años 6 meses	1/04/2013	11	14
83	05-04-03-03576	8 años	25/04/2013	11	19
84	05-04-03-03577	8 años	24/04/2013	11	19
85	05-04-03-03578	8 años	24/04/2013	11	19
86	05-04-03-03579	2 años 7 meses	26/04/2013	11	13
87	05-04-03-03580	2 años 9 meses	25/04/2013	11	13
88	05-04-03-03581	2 años 9 meses	25/04/2013	11	13
89	05-04-03-03582	2 años 9 meses	25/04/2013	11	13
90	05-04-03-03583	3 meses	24/04/2013	11	11
91	05-04-03-03584	2 años 9 meses	25/04/2013	11	13
92	05-04-03-03600		21/05/2013		
93	05-04-03-03975		11/06/2013		
94	05-04-03-04257	10 años 7 meses	26/04/2013	11	21

95	05-04-03-04279	40 años	28/08/2013	10	50
96	05-04-03-04527	7 años	16/05/2013	11	18
97	05-04-03-04531	64 años	29/05/2013	11	75
98	05-04-03-04554	24 años 3 meses	15/05/2013	11	35
99	05-04-03-04567	6 años 9 meses	23/05/2013	11	17
100	05-04-03-04568	6 años 9 meses	23/05/2013	11	17
101	05-04-03-04587	46 años 1 mes	17/05/2013	11	57
102	05-04-03-04588	5 años 7 meses	17/05/2013	11	16
103	05-04-03-04619	3 años	17/05/2013	11	14
104	05-04-03-04620	26 años	17/05/2013	11	37
105	05-04-03-04621	2 años	17/05/2013	11	13
106	05-04-03-04622	4 años	31/05/2013	11	15
107	05-04-03-04623	37 años 1 mes	20/05/2013	11	48
108	05-04-03-04643	5 meses	24/05/2013	11	11
109	05-04-03-04649	5 meses	24/05/2013	11	11
110	05-04-03-04743	18 años	6/06/2013	11	29
111	05-04-03-05344	20 años	21/06/2013	11	31
112	05-04-03-05345	24 años 10 meses	24/06/2013	11	35
113	05-04-03-05402	9 años	2/12/2013	10	19
114	05-04-03-05923	20 años	17/06/2013	11	31
115	05-04-03-06117	5 años	18/04/2013	11	16
116	05-04-03-06267	2 años 2 meses	9/05/2013	11	13
117	05-04-03-08037	12 años	9/04/2013	11	23
118	05-04-03-08305	9 años 10 meses	12/05/2017	7	16
119	05-04-03-08403		16/07/2013		
120	05-04-03-11208	20 años	5/12/2013	10	30
121	05-04-03-11213	25 años	3/12/2013	10	35
122	05-04-03-11214	7 años	3/12/2013	10	17
123	05-04-03-11215	20 años	3/12/2013	10	30
124	05-04-03-11435	2 años 6 meses	28/01/2015	9	11
125	05-04-04-00005	7 años 5 meses	18/09/2012	12	19
126	05-04-04-00069				
127	05-04-04-00071	14 años 2 meses	21/09/2012	11	25
128	05-04-04-00072	10 años 7 meses	21/09/2012	11	21
129	05-04-04-00075		1/10/2012		
130	05-04-04-00077				
131	05-04-05-00103	7 años 7 meses	8/11/2012	11	18
132	05-04-05-00651	66 años 1 mes	20/07/2022	1	67



**COMPUTO DEL TIEMPO TRANSCURRIDO DE POSESIÓN DE LOS PREDIOS UBICADOS EN EL MUNICIPIO DE LA DEMOCRACIA, DEPARTAMENTO DE ESCUINTLA, DESDE EL DATO CONSIGNADO EN LA FICHA DE CAMPO HASTA LA ACTUALIDAD.**

No. Correlativo	No. CCC	Tiempo de posesión (Según FC)	Fecha de la Ficha de Campo	Años Transcurridos	Años Totales
		Años			
1	05-03-01-00035	22 años	28/01/2020	4	26
2	05-03-01-00046		29/01/2020		
3	05-03-01-00055		4/02/2020		
4	05-03-01-00311	3 años 6 meses	26/05/2023	1	4
5	05-03-01-00312	22 años 11 meses	26/05/2023	2	24
6	05-03-01-00313		30/01/2020		
7	05-03-01-00317	19 años	23/09/2022	1	20
8	05-03-01-00318	5 años 9 meses	26/05/2023	1	6
9	05-03-01-00319	14 años 2 meses	24/05/2023	1	15
10	05-03-01-00334	101 años 9 meses	18/01/2021	3	104
11	05-03-01-00378		12/02/2008		
12	05-03-01-00633	17 años 2 meses	24/01/2020	4	21
13	05-03-01-00635		24/01/2020		
14	05-03-01-00645	25 años	30/01/2020	4	29
15	05-03-01-00649		30/01/2020		
16	05-03-01-00652	9 años 1 mes	27/01/2020	4	13
17	05-03-01-00657	10 años 7 meses	27/01/2020	4	14
18	05-03-01-00665	50 años	29/01/2020	4	54
19	05-03-01-00666	10 años	8/02/2021	3	13
20	05-03-01-00667	50 años	29/01/2020	4	54
21	05-03-01-00686	11 años 8 meses	4/02/2020	4	15
22	05-03-01-00688	4 años 4 meses	18/01/2021		7
23	05-03-01-00692		4/02/2020		
24	05-03-01-00697	8 meses	18/01/2021	3	3
25	05-03-01-00707		6/02/2020		
26	05-03-01-00708		6/02/2020		
27	05-03-01-00715	14 años 3 meses	6/02/2020	4	18
28	05-03-01-00717		6/02/2020		
29	05-03-01-00719	5 meses	6/02/2020	4	4

30	05-03-01-00722				
		2 años 7 meses	6/02/2020	4	6
31	05-03-01-00723		6/02/2020		
32	05-03-01-00724	49 años 2 meses	23/03/2023	1	50
33	05-03-01-00725	1 mes	6/02/2020	4	4
34	05-03-01-00860		22/05/2023		
35	05-03-01-00861	20 años	20/02/2020	4	24
36	05-03-01-00862	12 años	20/02/2020	4	16
37	05-03-01-00865		17/05/2022		
38	05-03-01-00866	20 años	20/02/2020	4	24
39	05-03-01-03028	15 años	20/02/2020	4	19
40	05-03-01-03113	3 años 2 meses	30/01/2020	4	7
41	05-03-01-03118	33 años	30/01/2020	4	37
42	05-03-01-03161		6/02/2020		
43	05-03-01-03162	8 años	6/02/2020	4	12
44	05-03-01-03259	7 años	17/03/2020	4	11
45	05-03-01-03260		24/01/2020		
46	05-03-01-03261		19/05/2021		
47	05-03-01-03262	50 años	29/01/2020	4	54
48	05-03-01-04048	5 años	20/03/2019	5	10
49	05-03-01-04784	10 años 5 meses	1/09/2021	2	12
50	05-03-01-04785	13 años 3 meses	1/09/2021	2	15
51	05-03-01-04786	12 años 9 meses	1/09/2021	2	14
52	05-03-01-04787	2 años 9 meses	1/09/2021	2	4
53	05-03-01-04788	11 años 6 meses	1/09/2021	2	13
54	05-03-01-04858	49 años 2 meses	3/08/2021	2	51
55	05-03-01-04861	4 años 3 meses	23/05/2023	1	5
56	05-03-01-04862	5 años 5 meses	3/03/2022	2	7
57	05-03-01-04865		3/03/2022		
58	05-03-01-04866	5 años 5 meses	4/04/2022	2	7
59	05-03-02-01465	49 años 5 meses	15/04/2021	3	52
60	05-03-04-00017	9 años 11 meses	18/08/2021	2	11
61	05-03-04-00019	3 años 4 meses	18/08/2021	2	5
62	05-03-04-00023	6 años	18/08/2021	2	8
63	05-03-04-00028	18 años 2 meses	20/04/2023	1	19
64	05-03-04-00030	45 años 3 meses	10/08/2021	2	47
65	05-03-04-00039	9 años 4 meses	11/08/2021	2	11
66	05-03-04-00043	7 años 3 meses	14/03/2022	2	9
67	05-03-04-00044	3 años	11/08/2021	2	5
68	05-03-04-00046	4 años	13/08/2021	2	6

69	05-03-04-00047	5 años 11 meses	13/08/2021	2	7
70	05-03-04-00048	7 años 11 meses	16/08/2021	2	9
71	05-03-04-00049	17 años 11 meses	16/08/2021	2	19
72	05-03-04-00050	8 años 11 meses	16/08/2021	2	10
73	05-03-04-00052	12 años	18/08/2021	2	14
74	05-03-04-00053	1 año 7 meses	24/08/2021	2	3
75	05-03-04-00075	52 años 3 meses	16/11/2021	2	54
76	05-03-04-00086	54 años 11 meses	19/11/2021	2	56
77	05-03-04-00091	54 años 10 meses	16/11/2021	2	56
78	05-03-04-00094	2 años 11 meses	8/09/2021	2	4
79	05-03-04-00095		17/06/2021		
80	05-03-04-00096	33 años 10 meses	17/06/2021	3	36
81	05-03-04-00099	8 años 4 meses	8/09/2021	2	10
82	05-03-04-00100		16/09/2021		
83	05-03-04-00101	3 años 4 meses	6/09/2021	2	5
84	05-03-04-00106	4 años 5 meses	9/03/2022	2	6
85	05-03-04-00111	9 años 3 meses	16/11/2021	2	11
86	05-03-04-00132				
87	05-03-04-00135	2 años	16/11/2021	2	4
88	05-03-04-00137	40 años 2 meses	16/11/2021	2	42
89	05-03-04-00139	17 años 9 meses	6/09/2021	2	19
90	05-03-04-00140	17 años 2 meses	6/09/2021	2	19
91	05-03-04-00141	45 años 9 meses	6/09/2021	2	47
92	05-03-04-00209	19 años 5 meses	16/11/2021	2	21
93	05-03-04-00216	6 años 2 meses	16/06/2021	3	9
94	05-03-04-00217	10 años 2 meses	14/06/2021	3	13
95	05-03-04-00234	1 año 6 meses	7/09/2021	2	3
96	05-03-04-00270	17 años 11 meses	19/11/2021	2	19
97	05-03-04-00282	9 años 3 meses	18/08/2021	2	11
98	05-03-04-00442	4 años 4 meses	6/09/2021	2	6
99	05-03-04-00662	51 años 1 mes	16/11/2021	2	53
100	05-03-04-00664	4 años 1 mes	16/06/2021	3	7
101	05-03-04-00768		10/12/2021		
102	05-03-04-00771	12 años	24/05/2022	2	14
103	05-03-04-00824	24 años	16/11/2021	2	26
104	05-03-04-00826	4 años 5 meses	14/06/2021	3	7
105	05-03-04-00827	13 años 11 meses	14/06/2021	3	16
106	05-03-04-00828	4 años 6 meses	14/06/2021	3	7
107	05-03-04-00855		17/11/2021		

108	05-03-04-00856	20 años	10/12/2021	2	22
109	05-03-04-00994	5 años 7 meses	10/12/2021	2	7
110	05-03-04-01221	3 años 2 meses	11/08/2021	2	5
111	05-03-04-01222	2 años 1 mes	12/08/2021	2	4
112	05-03-04-01223	3 años	10/08/2021	2	5
113	05-03-04-01224	3 años 2 meses	10/08/2021	2	5
114	05-03-04-01401	19 años	16/06/2021	3	22
115	05-03-04-01405		16/06/2021		
116	05-03-04-01406	1 mes	14/06/2021	3	3
117	05-03-04-01407	3 años	16/06/2021	3	6
118	05-03-04-01408		16/11/2021		
119	05-03-04-01431	8 meses	18/06/2021	3	3
120	05-03-04-01432	1 año	18/06/2021	3	4
121	05-03-04-01433	8 meses	16/11/2021	2	2
122	05-03-04-01599	6 años	14/06/2021	3	9
123	05-03-04-01612		17/06/2021		
124	05-03-04-01613		17/06/2021		
125	05-03-04-01614		14/06/2021		
126	05-03-04-01615	5 años	17/06/2021	3	8
127	05-03-04-01616		17/06/2021		
128	05-03-04-01618		17/06/2021		
129	05-03-04-01619		17/06/2021		
130	05-03-04-01620		17/06/2021		
131	05-03-04-01653	1 año 8 meses	14/10/2021	2	3
132	05-03-04-01666	3 años	13/08/2021	2	5
133	05-03-04-01690	3 años	17/06/2021	3	6
134	05-03-04-01783	8 años 11 meses	16/09/2021	2	10
135	05-03-04-01785	4 meses	23/01/2023	1	1
136	05-03-04-03120		19/04/2021		
137	05-03-04-03121		19/04/2021		
138	05-03-04-03122		19/04/2021		
139	05-03-04-03123		19/04/2021		
140	05-03-04-03124		19/04/2021		
141	05-03-04-03125		19/04/2021		
142	05-03-04-03126		19/04/2021		
143	05-03-04-03127		19/04/2021		
144	05-03-04-03128		19/04/2021		
145	05-03-04-03129		19/04/2021		
146	05-03-04-03130		19/04/2021		
147	05-03-04-03131		19/04/2021		

148	05-03-04-03132		19/04/2021	
149	05-03-04-03133		19/04/2021	
150	05-03-04-03134		19/04/2021	
151	05-03-04-03135		19/04/2021	
152	05-03-04-03136		19/04/2021	
153	05-03-04-03137		19/04/2021	
154	05-03-04-03138		19/04/2021	
155	05-03-04-03139		19/04/2021	
156	05-03-04-03140		19/04/2021	
157	05-03-04-03141		19/04/2021	
158	05-03-04-03142		19/04/2021	
159	05-03-04-03143		19/04/2021	
160	05-03-04-03144		19/04/2021	
161	05-03-04-03145		19/04/2021	
162	05-03-04-03146		19/04/2021	
163	05-03-04-03147		19/04/2021	
164	05-03-04-03148		19/04/2021	
165	05-03-04-03149		19/04/2021	
166	05-03-04-03150		19/04/2021	
167	05-03-04-03151		19/04/2021	
168	05-03-04-03152		19/04/2021	
169	05-03-04-03153		19/04/2021	
170	05-03-04-03154		19/04/2021	
171	05-03-04-03155		19/04/2021	
172	05-03-04-03156		19/04/2021	
173	05-03-04-03157		19/04/2021	
174	05-03-04-03158		19/04/2021	
175	05-03-04-03159		19/04/2021	
176	05-03-04-03160		19/04/2021	
177	05-03-04-03161		19/04/2021	
178	05-03-04-03162		19/04/2021	
179	05-03-04-03163		19/04/2021	
180	05-03-04-03164		19/04/2021	
181	05-03-04-03165		19/04/2021	
182	05-03-04-03166		19/04/2021	
183	05-03-04-03167		19/04/2021	
184	05-03-04-03168		19/04/2021	
185	05-03-04-03169		19/04/2021	
186	05-03-04-03170		19/04/2021	
187	05-03-04-03171		19/04/2021	
188	05-03-04-03172		19/04/2021	

189	05-03-04-03173		19/04/2021		
190	05-03-04-03174		19/04/2021		
191	05-03-04-03175		19/04/2021		
192	05-03-04-03176		19/04/2021		
193	05-03-04-03177	2 años	22/11/2022	1	3
194	05-03-04-03178	2 años	22/11/2022	1	3
195	05-03-04-03179		19/04/2021		
196	05-03-04-03180		19/04/2021		
197	05-03-04-03181		19/04/2021		
198	05-03-04-03182		19/04/2021		
199	05-03-04-03183		19/04/2021		
200	05-03-04-03184		19/04/2021		
201	05-03-04-03185		19/04/2021		
202	05-03-04-03186		19/04/2021		
203	05-03-04-03187		19/04/2021		
204	05-03-04-03188		19/04/2021		
205	05-03-04-03189		19/04/2021		
206	05-03-04-03190		19/04/2021		
207	05-03-04-03191		19/04/2021		
208	05-03-04-03192		19/04/2021		
209	05-03-04-03196		16/04/2021		
210	05-03-04-03197		19/04/2021		
211	05-03-04-03199	4 años 7 meses	2/09/2021	2	6
212	05-03-04-03200	8 meses	2/09/2021	2	2
213	05-03-04-03201	8 meses	2/09/2021	2	2
214	05-03-04-03202	10 años 9 meses	2/09/2021	2	12
215	05-03-04-03203	4 años 6 meses			
216	05-03-04-03204	4 años 8 meses	2/09/2021	2	6
217	05-03-04-03205	9 meses	1/09/2021	2	2
218	05-03-04-03206	4 años 11 meses	2/09/2021	2	6
219	05-03-04-03207	8 años 2 meses	2/09/2021	2	10
220	05-03-04-03208	4 años 6 meses	2/09/2021	2	6
221	05-03-04-03209	5 años 8 meses	2/09/2021	2	7
222	05-03-04-03210	11 meses	1/09/2021	2	2
223	05-03-04-03211	8 años 2 meses	2/09/2021	2	10
224	05-03-04-03228	2 meses	19/11/2021	2	2
225	05-03-04-03229	11 meses	19/11/2021	2	2
226	05-03-04-03230		19/11/2021		
227	05-03-04-03231	11 meses	19/11/2021	2	2
228	05-03-04-03232	11 meses	19/11/2021	2	2
229	05-03-04-03265	1 mes	14/12/2021	2	2

230	05-03-04-03266	1 mes	14/12/2021	2	2
231	05-03-04-03267	1 mes	14/12/2021	2	2
232	05-03-04-03268	1 mes	14/12/2021	2	2
233	05-03-04-03269	1 mes	14/12/2021	2	2
234	05-03-04-03270	1 mes	14/12/2021	2	2
235	05-03-04-03295	10 años 6 meses	14/03/2022	2	12
236	05-03-04-03296	7 años 3 meses	14/03/2022	2	9
237	05-03-04-03298	11 años 8 meses	9/03/2022	2	13
238	05-03-04-03299	5 años 3 meses	9/03/2022	2	7
239	05-03-04-03312		9/03/2022		
240	05-03-04-03313	12 años 1 mes	9/03/2022	2	14
241	05-03-04-03336	10 años 4 meses	2/09/2021	2	12
242	05-03-04-04001	13 años 8 meses	26/04/2022	2	15
243	05-03-04-04011		19/04/2023		

REGLÓN PRESUPUESTARIO 029 "OTRAS REMUNERACIONES DEL PERSONAL TEMPORAL"	
<b>NOMBRE DEL CONTRATISTA:</b> FERNANDO ANTONIO CHACÓN URÍZAR	<b>No. De Contrato:</b> RIC-R-029-051-2024
<b>NOMBRE DEL SERVICIO:</b> Servicios Profesionales de Titulación Especial y Diagnóstico de Propiedad.	<b>Gerencia:</b> Gerencia Jurídica del Proceso Catastral
<b>PROYECTO:</b> Registro de Información Catastral de Guatemala	<b>Plazo del Contrato:</b> De enero a junio 2024


LISTADO DE ACTIVIDADES SEGÚN TDR DEL CONTRATO SUSCRITO	RESULTADOS OBTENIDOS
a) Consultar y generar de expedientes vía web para revisar los requisitos relativos al objetivo numeral I; y/o Consultar las distintas fuentes que viabilicen la elaboración de la monografía del municipio designado según relativo al objetivo numeral romano II.	a) Realice la consulta y se generaron trescientos sesenta y cinco (375) expedientes catastrales de Predios en el marco del contrato arriba indicado (de los cuales ciento treinta y dos (132) son del municipio de Siquinalá, y doscientos cuarenta y tres (243) son del Municipio de la Democracia, ambos del departamento de Escuintla).
b) Revisión y análisis de información de expedientes catastrales de predios declarados catastrados que le sean asignados en el marco del proceso catastral, relativos al objetivo numeral I; y/o: Revisión y análisis de la información registral de la muestra relativo al objetivo numeral romano II.	b) Revise y analice la información de expedientes catastrales de predios declarados catastrado que me fueron asignados en el marco del contrato arriba indicado, relativos al objetivo del numeral I de los términos de referencia.
c) Desarrollar una matriz de vaciado de las variables a revisar de cada uno de los expedientes catastrales, relativos al objetivo numeral I; y/o: Elaborar e interpretar tablas y gráficas correspondientes a las variables que inciden en la elaboración de la Monografía asignada en apoyo a la elaboración del Diagnóstico de propiedad, relativo al objetivo del numeral romano II de este término de referencia.	c) Elaboré una matriz de vaciado de las variables que revise de cada uno de los expedientes catastrales relativos al objetivo del numeral I de los Términos de referencia; para el efecto en el transcurso de los meses de enero a junio de 2024, realice la matriz de avances del vaciado de la información.
d) Presentar informes mensuales de avances; y, un informe final en el que se desarrollen cuadros estadísticos y gráficas por cada variable analizada, y se emitan conclusiones y recomendaciones en el que se determine, según corresponda, una de las dos situaciones siguientes: 1. Que los predios cumplen con requisitos para el proceso de titulación especial y registro y si es necesaria alguna actividad de actualización de la información catastral de dichos predios; y/o, 2. Informe conteniendo el capítulo monográfico en apoyo a la elaboración del respectivo Diagnóstico de Propiedad del (os) municipio (s) designado (s) para la elaboración de la Monografía.	d) Elaboré seis informes mensuales de avances, y un informe final, denominado: <b>INFORME FINAL DE REVISIÓN Y ANÁLISIS DE DOCUMENTOS, REQUISITOS E INFORMACIÓN DESCRIPTIVA Y ALFANUMÉRICA QUE CONTIENEN EL EXPEDIENTE CATASTRAL PARA EL PROCESO DE TITULACIÓN ESPECIAL Y DE REGISTRO DE TITULARES CATASTRALES DE LOS MUNICIPIOS: SIQUINALÁ Y LA DEMOCRACIA DEL DEPARTAMENTO DE ESCUINTLA.</b>  Respecto a numeral 2 de este inciso, no se hizo necesario elaborar informe relativo a capítulo monográfico, en virtud de que no se designa municipio para elaboración de Diagnóstico de Propiedad.  En el desarrollo de las actividades no surgió la necesidad de realizar otras actividades diferentes a las indicadas en los incisos anteriores.
e) Otras actividades que le asigne el supervisor inmediato.	

REGISTRO DE INFORMACIÓN CATASTRAL DE GUATEMALA  
RESUMEN DE RESULTADOS CUANTIFICADOS MENSUALMENTE

Orden	Actividad	ENERO	FEBRERO	MARZO	ABRIL	MAYO	JUNIO	TOTAL
A	Consultar y generar de expedientes vía web para revisar los requisitos relativos al objetivo numeral I; y/o Consultar las distintas fuentes que viabilicen la elaboración de la monografía del municipio designado según relativo al objetivo numeral romano II.							
B	Revisión y análisis de información de expedientes catastrales de predios declarados catastrados que le sean asignados en el marco del proceso catastral, relativos al objetivo numeral I; y/o: Revisión y análisis de la información registral de la muestra relativo al objetivo numeral romano II.	32	85	86	86	86	0	375
C	Desarrollar una matriz de vaciado de las variables a revisar de cada uno de los expedientes catastrales, relativos al objetivo numeral I; y/o: Elaborar e interpretar tablas y gráficas correspondientes a las variables que inciden en la elaboración de la Monografía asignada en apoyo a la elaboración del Diagnóstico de propiedad, relativo al objetivo del numeral romano II de este término de referencia.	0	0	0	0	0	1	1
D	Presentar informes mensuales de avances; y, un informe final en el que se desarrollen cuadros estadísticos y gráficas por cada variable analizada, y se emitan conclusiones y recomendaciones en el que se determine, según corresponda, una de las dos situaciones siguientes: 1. Que los predios cumplen con requisitos para el proceso de titulación especial y registro y si es necesaria alguna actividad de actualización de la información catastral de dichos predios; y/o, 2. Informe conteniendo el capítulo monográfico en apoyo a la elaboración del respectivo Diagnóstico de Propiedad del (os) municipio (s) designado (s) para la elaboración de la Monografía.	1	1	1	1	1	2	7
E	Otras actividades que le asigne el supervisor inmediato.	0	0	0	0	0	0	0
<b>TOTAL DE RESULTADOS O PRODUCTOS:</b>		<b>33</b>	<b>86</b>	<b>87</b>	<b>87</b>	<b>87</b>	<b>3</b>	<b>383</b>



<p>FIRMA: </p> <p>Lic. Fernando Antonio Chacón Urizar Servicios Profesionales de Titulación Especial y Diagnóstico de Propiedad Licenciado en Ciencias Jurídicas y Sociales, Abogado y Notario</p>	<p>Vo. Bo. </p> <p>FIRMA: </p> <p>Lic. Juan Carlos López Taracena Profesional Especializado de Regularización Gerencia Jurídica del Proceso Catastral Supervisor</p>
<p>Vo.Bo. </p> <p>Licda. Flor de María Vásquez Gerente Jurídico Gerencia Jurídica del Proceso Catastral</p>	<p>Vo. Bo. </p> <p>Aprobado: </p> <p>Lic. Jorge Mario Ramos Galindo Coordinador Coordinación de Recursos Humanos</p>



Guatemala 28 de junio 2024.

**Licenciado**

**Jorge Mario Ramos Galindo**

Coordinador de Recursos Humanos  
Registro de Información Catastral de Guatemala  
Presente.

Estimado Lic. Ramos:

Me es grato dirigirme a usted con el propósito de extender la presente **CARTA DE ACEPTACIÓN** del resultado final de la prestación del servicio contratado.

En virtud del párrafo anterior me permito informar que, según el plazo de Vigencia del Contrato No. **RIC-R-029-051-2024** del contratista: **FERNANDO ANTONIO CHACÓN URÍZAR** quien prestó sus Servicios **Profesionales**. Recibí a entera satisfacción los Servicios o Productos establecidos en dicho contrato, por lo tanto, confirmo el cumplimiento de las actividades asignadas en su contratación.

Sin otro particular me suscribo de usted.

Atentamente.




Lic. M.Sc. Juan Carlos López Taracena  
Profesional Especializado de Regularización  
Gerencia Jurídica del Proceso Catastral

Vo. Bo.



Gerencia Jurídica del Proceso Catastral



Licda. Flor de María Vásquez  
Gerente Jurídico

**Guatemala 28 de junio 2024.**

**Licenciado**

**Jorge Mario Ramos Galindo**

Coordinador de Recursos Humanos  
Registro de Información Catastral de Guatemala  
Presente.

Estimado Lic. Ramos:

Me es grato dirigirme a usted con el propósito de extender la presente **CARTA DE ACEPTACIÓN** del resultado final de la prestación del servicio contratado.

En virtud del párrafo anterior me permito informar que, según el plazo de Vigencia del Contrato No. **RIC-R-029-051-2024** del contratista: **FERNANDO ANTONIO CHACÓN URÍZAR** quien prestó sus Servicios **Profesionales**. Recibí a entera satisfacción los Servicios o Productos establecidos en dicho contrato, por lo tanto, confirmo el cumplimiento de las actividades asignadas en su contratación.

Sin embargo, se hace la aclaración que no se efectuaron algunas actividades establecidas en los términos de referencia, por no ser requeridas en el cumplimiento de las mismas.

Sin otro particular me suscribo de usted.

Atentamente.



**Lic. M.Sc. Juan Carlos López Taracena**  
Profesional Especializado de Regularización  
Gerencia Jurídica del Proceso Catastral

Vo. Bo.



**Licda. Flor de María Vásquez**  
Gerente Jurídico

Gerencia Jurídica del Proceso Catastral

**REGISTRO DE INFORMACION CATASTRAL DE GUATEMALA**

**ANEXO AL INFORME MENSUAL DE ACTIVIDADES**

<b>Nombre del Contratista:</b> Fernando Antonio Chacón Urizar	<b>Contrato: No.</b> RIC-R-029-051-2024
<b>Nombre del servicio:</b> "Servicios Profesionales de Titulación Especial y Diagnósticos de Propiedad".	<b>Gerencia:</b> Gerencia Jurídica del Proceso Catastral
<b>Proyecto:</b> Registro de información Catastral de Guatemala	<b>Informe Correspondiente al mes de:</b> Enero de 2024.

A continuación se enumeran los expedientes revisados y analizados del municipio de Siquinalá, departamento de Escuintla

No.	No. de expedientes con Código de Clasificación Catastral	Actividad Reportada	Observaciones
1	05-04-02-01401	Revisión y análisis de Documentos, requisitos e información descriptiva y alfanumérica que contienen el Expediente Catastral para el Proceso de Titulación Especial y de Registro.	Predio sin inscripción registral y sí es candidato a participar en el proceso de titulación y registro.
2	05-04-02-01402	Revisión y análisis de Documentos, requisitos e información descriptiva y alfanumérica que contienen el Expediente Catastral para el Proceso de Titulación Especial y de Registro.	Predio sin inscripción registral y sí es candidato a participar en el proceso de titulación y registro.
3	05-04-02-01403	Revisión y análisis de Documentos, requisitos e información descriptiva y alfanumérica que contienen el Expediente Catastral para el Proceso de Titulación Especial y de Registro.	Predio sin inscripción registral y sí es candidato a participar en el proceso de titulación y registro.
4	05-04-02-01404	Revisión y análisis de Documentos, requisitos e información descriptiva y alfanumérica que contienen el Expediente Catastral para el Proceso de Titulación Especial y de Registro.	Predio sin inscripción registral y sí es candidato a participar en el proceso de titulación y registro.
5	05-04-02-01406	Revisión y análisis de Documentos, requisitos e información descriptiva y alfanumérica que contienen el Expediente Catastral para el Proceso de Titulación Especial y de Registro.	Predio sin inscripción registral y sí es candidato a participar en el proceso de titulación y registro.
6	05-04-02-01424	Revisión y análisis de Documentos, requisitos e información descriptiva y alfanumérica que contienen el Expediente Catastral para el Proceso de Titulación Especial y de Registro.	Predio sin inscripción registral y sí es candidato a participar en el proceso de titulación y registro.

No.	No. de expedientes con Código de Clasificación Catastral	Actividad Reportada	Observaciones
7	05-04-02-01435	Revisión y análisis de Documentos, requisitos e información descriptiva y alfanumérica que contienen el Expediente Catastral para el Proceso de Titulación Especial y de Registro.	Predio sin inscripción registral y sí es candidato a participar en el proceso de titulación y registro.
8	05-04-02-01436	Revisión y análisis de Documentos, requisitos e información descriptiva y alfanumérica que contienen el Expediente Catastral para el Proceso de Titulación Especial y de Registro.	Predio sin inscripción registral y sí es candidato a participar en el proceso de titulación y registro.
9	05-04-02-01437	Revisión y análisis de Documentos, requisitos e información descriptiva y alfanumérica que contienen el Expediente Catastral para el Proceso de Titulación Especial y de Registro.	Predio sin inscripción registral y sí es candidato a participar en el proceso de titulación y registro.
10	05-04-02-01438	Revisión y análisis de Documentos, requisitos e información descriptiva y alfanumérica que contienen el Expediente Catastral para el Proceso de Titulación Especial y de Registro.	Predio sin inscripción registral y sí es candidato a participar en el proceso de titulación y registro.
11	05-04-02-01439	Revisión y análisis de Documentos, requisitos e información descriptiva y alfanumérica que contienen el Expediente Catastral para el Proceso de Titulación Especial y de Registro.	Predio sin inscripción registral y sí es candidato a participar en el proceso de titulación y registro.
12	05-04-02-01440	Revisión y análisis de Documentos, requisitos e información descriptiva y alfanumérica que contienen el Expediente Catastral para el Proceso de Titulación Especial y de Registro.	Predio sin inscripción registral y sí es candidato a participar en el proceso de titulación y registro.
13	05-04-02-01443	Revisión y análisis de Documentos, requisitos e información descriptiva y alfanumérica que contienen el Expediente Catastral para el Proceso de Titulación Especial y de Registro.	Predio sin inscripción registral y sí es candidato a participar en el proceso de titulación y registro.
14	05-04-02-01448	Revisión y análisis de Documentos, requisitos e información descriptiva y alfanumérica que contienen el Expediente Catastral para el Proceso de Titulación Especial y de Registro.	Predio sin inscripción registral y sí es candidato a participar en el proceso de titulación y registro.
15	05-04-02-01449	Revisión y análisis de Documentos, requisitos e información descriptiva y alfanumérica que contienen el Expediente Catastral para el Proceso de Titulación Especial y de Registro.	Predio sin inscripción registral y sí es candidato a participar en el proceso de titulación y registro.

No.	No. de Expedientes con Código de Clasificación Catastral	Actividad Reportada	Observaciones
16	05-04-02-01450	Revisión y análisis de Documentos, requisitos e información descriptiva y alfanumérica que contienen el Expediente Catastral para el Proceso de Titulación Especial y de Registro.	Predio sin inscripción registral y sí es candidato a participar en el proceso de titulación y registro.
17	05-04-02-01451	Revisión y análisis de Documentos, requisitos e información descriptiva y alfanumérica que contienen el Expediente Catastral para el Proceso de Titulación Especial y de Registro.	Predio sin inscripción registral y sí es candidato a participar en el proceso de titulación y registro.
18	05-04-02-01452	Revisión y análisis de Documentos, requisitos e información descriptiva y alfanumérica que contienen el Expediente Catastral para el Proceso de Titulación Especial y de Registro.	Predio sin inscripción registral y sí es candidato a participar en el proceso de titulación y registro.
19	05-04-02-01455	Revisión y análisis de Documentos, requisitos e información descriptiva y alfanumérica que contienen el Expediente Catastral para el Proceso de Titulación Especial y de Registro.	Predio sin inscripción registral y sí es candidato a participar en el proceso de titulación y registro.
20	05-04-02-01456	Revisión y análisis de Documentos, requisitos e información descriptiva y alfanumérica que contienen el Expediente Catastral para el Proceso de Titulación Especial y de Registro.	Predio sin inscripción registral y sí es candidato a participar en el proceso de titulación y registro.
21	05-04-02-01458	Revisión y análisis de Documentos, requisitos e información descriptiva y alfanumérica que contienen el Expediente Catastral para el Proceso de Titulación Especial y de Registro.	Predio sin inscripción registral y sí es candidato a participar en el proceso de titulación y registro.
22	05-04-02-01459	Revisión y análisis de Documentos, requisitos e información descriptiva y alfanumérica que contienen el Expediente Catastral para el Proceso de Titulación Especial y de Registro.	Predio sin inscripción registral y sí es candidato a participar en el proceso de titulación y registro.
23	05-04-02-01484	Revisión y análisis de Documentos, requisitos e información descriptiva y alfanumérica que contienen el Expediente Catastral para el Proceso de Titulación Especial y de Registro.	Predio sin inscripción registral y sí es candidato a participar en el proceso de titulación y registro.
24	05-04-02-01488	Revisión y análisis de Documentos, requisitos e información descriptiva y alfanumérica que contienen el Expediente Catastral para el Proceso de Titulación Especial y de Registro.	Predio sin inscripción registral y sí es candidato a participar en el proceso de titulación y registro.

No.	No. de expedientes con Código de Clasificación Catastral	Actividad Reportada	Observaciones
25	05-04-02-01489	Revisión y análisis de Documentos, requisitos e información descriptiva y alfanumérica que contienen el Expediente Catastral para el Proceso de Titulación Especial y de Registro.	Predio sin inscripción registral y sí es candidato a participar en el proceso de titulación y registro.
26	05-04-02-01491	Revisión y análisis de Documentos, requisitos e información descriptiva y alfanumérica que contienen el Expediente Catastral para el Proceso de Titulación Especial y de Registro.	Predio sin inscripción registral y sí es candidato a participar en el proceso de titulación y registro.
27	05-04-02-01493	Revisión y análisis de Documentos, requisitos e información descriptiva y alfanumérica que contienen el Expediente Catastral para el Proceso de Titulación Especial y de Registro.	Predio sin inscripción registral y sí es candidato a participar en el proceso de titulación y registro.
28	05-04-02-01494	Revisión y análisis de Documentos, requisitos e información descriptiva y alfanumérica que contienen el Expediente Catastral para el Proceso de Titulación Especial y de Registro.	Predio sin inscripción registral y sí es candidato a participar en el proceso de titulación y registro.
29	05-04-02-01503	Revisión y análisis de Documentos, requisitos e información descriptiva y alfanumérica que contienen el Expediente Catastral para el Proceso de Titulación Especial y de Registro.	Predio sin inscripción registral y sí es candidato a participar en el proceso de titulación y registro.
30	05-04-02-01504	Revisión y análisis de Documentos, requisitos e información descriptiva y alfanumérica que contienen el Expediente Catastral para el Proceso de Titulación Especial y de Registro.	Predio sin inscripción registral y sí es candidato a participar en el proceso de titulación y registro.
31	05-04-02-01505	Revisión y análisis de Documentos, requisitos e información descriptiva y alfanumérica que contienen el Expediente Catastral para el Proceso de Titulación Especial y de Registro.	Predio sin inscripción registral y sí es candidato a participar en el proceso de titulación y registro.
32	05-04-02-01507	Revisión y análisis de Documentos, requisitos e información descriptiva y alfanumérica que contienen el Expediente Catastral para el Proceso de Titulación Especial y de Registro.	Predio sin inscripción registral y sí es candidato a participar en el proceso de titulación y registro.

No.	No. de expedientes con Código de Clasificación Estatal	Actividad Reportada	Observaciones
-----	--	---------------------	---------------



**Fernando Antonio Chacón Urizar**  
 Servicios Profesionales de Titulación Especial y  
 Diagnósticos de Propiedad  
 Licenciado en Ciencias Jurídicas y Sociales, Abogado y  
 Notario



**Vo. Bo. Lic. Juan Carlos López Taracena**  
 Profesional Especializado de Regularización  
 Supervisor



**REGISTRO DE INFORMACION CATASTRAL DE GUATEMALA**

**ANEXO AL INFORME MENSUAL DE ACTIVIDADES**

<b>Nombre del Contratista:</b> Fernando Antonio Chacón Urizar	<b>Contrato: No.</b> RIC-R-029-051-2024
<b>Nombre del servicio:</b> "Servicios Profesionales de Titulación Especial y Diagnósticos de Propiedad".	<b>Gerencia:</b> Gerencia Jurídica del Proceso Catastral
<b>Proyecto:</b> Registro de Información Catastral de Guatemala	<b>Informe Correspondiente al mes de:</b> Febrero de 2024.

A continuación se enumeran los expedientes revisados y analizados del municipio de Siquinalá, departamento de Escuintla

No.	No. de expedientes con Código de Clasificación Catastral	Actividad Reportada	Observaciones
1	05-04-02-01508	Revisión y análisis de Documentos, requisitos e información descriptiva y alfanumérica que contienen el Expediente Catastral para el Proceso de Titulación Especial y de Registro.	Predio sin inscripción registral y sí es candidato a participar en el proceso de titulación y registro.
2	05-04-02-01520	Revisión y análisis de Documentos, requisitos e información descriptiva y alfanumérica que contienen el Expediente Catastral para el Proceso de Titulación Especial y de Registro.	Predio sin inscripción registral y sí es candidato a participar en el proceso de titulación y registro.
3	05-04-02-01526	Revisión y análisis de Documentos, requisitos e información descriptiva y alfanumérica que contienen el Expediente Catastral para el Proceso de Titulación Especial y de Registro.	Predio sin inscripción registral y sí es candidato a participar en el proceso de titulación y registro.
4	05-04-02-01533	Revisión y análisis de Documentos, requisitos e información descriptiva y alfanumérica que contienen el Expediente Catastral para el Proceso de Titulación Especial y de Registro.	Predio sin inscripción registral y sí es candidato a participar en el proceso de titulación y registro.
5	05-04-02-01534	Revisión y análisis de Documentos, requisitos e información descriptiva y alfanumérica que contienen el Expediente Catastral para el Proceso de Titulación Especial y de Registro.	Predio sin inscripción registral y sí es candidato a participar en el proceso de titulación y registro.
6	05-04-02-01536	Revisión y análisis de Documentos, requisitos e información descriptiva y alfanumérica que contienen el Expediente Catastral para el Proceso de Titulación Especial y de Registro.	Predio sin inscripción registral y sí es candidato a participar en el proceso de titulación y registro.

No.	No. de expedientes con Código de Clasificación Catastral	Actividad Reportada	Observaciones
7	05-04-02-01542	Revisión y análisis de Documentos, requisitos e información descriptiva y alfanumérica que contienen el Expediente Catastral para el Proceso de Titulación Especial y de Registro.	Predio sin inscripción registral y sí es candidato a participar en el proceso de titulación y registro.
8	05-04-02-01558	Revisión y análisis de Documentos, requisitos e información descriptiva y alfanumérica que contienen el Expediente Catastral para el Proceso de Titulación Especial y de Registro.	Predio sin inscripción registral y sí es candidato a participar en el proceso de titulación y registro.
9	05-04-03-00085	Revisión y análisis de Documentos, requisitos e información descriptiva y alfanumérica que contienen el Expediente Catastral para el Proceso de Titulación Especial y de Registro.	Predio sin inscripción registral y sí es candidato a participar en el proceso de titulación y registro.
10	05-04-03-00086	Revisión y análisis de Documentos, requisitos e información descriptiva y alfanumérica que contienen el Expediente Catastral para el Proceso de Titulación Especial y de Registro.	Predio sin inscripción registral y sí es candidato a participar en el proceso de titulación y registro.
11	05-04-03-00087	Revisión y análisis de Documentos, requisitos e información descriptiva y alfanumérica que contienen el Expediente Catastral para el Proceso de Titulación Especial y de Registro.	Predio sin inscripción registral y sí es candidato a participar en el proceso de titulación y registro.
12	05-04-03-00088	Revisión y análisis de Documentos, requisitos e información descriptiva y alfanumérica que contienen el Expediente Catastral para el Proceso de Titulación Especial y de Registro.	Predio sin inscripción registral y sí es candidato a participar en el proceso de titulación y registro.
13	05-04-03-00089	Revisión y análisis de Documentos, requisitos e información descriptiva y alfanumérica que contienen el Expediente Catastral para el Proceso de Titulación Especial y de Registro.	Predio sin inscripción registral y sí es candidato a participar en el proceso de titulación y registro.
14	05-04-03-00090	Revisión y análisis de Documentos, requisitos e información descriptiva y alfanumérica que contienen el Expediente Catastral para el Proceso de Titulación Especial y de Registro.	Predio sin inscripción registral y sí es candidato a participar en el proceso de titulación y registro.
15	05-04-03-00138	Revisión y análisis de Documentos, requisitos e información descriptiva y alfanumérica que contienen el Expediente Catastral para el Proceso de Titulación Especial y de Registro.	Predio sin inscripción registral y sí es candidato a participar en el proceso de titulación y registro.

No.	No. de expedientes con Código de Clasificación Catastral	Actividad Reportada	Observaciones
16	05-04-03-00139	Revisión y análisis de Documentos, requisitos e información descriptiva y alfanumérica que contienen el Expediente Catastral para el Proceso de Titulación Especial y de Registro.	Predio sin inscripción registral y sí es candidato a participar en el proceso de titulación y registro.
17	05-04-03-00140	Revisión y análisis de Documentos, requisitos e información descriptiva y alfanumérica que contienen el Expediente Catastral para el Proceso de Titulación Especial y de Registro.	Predio sin inscripción registral y sí es candidato a participar en el proceso de titulación y registro.
18	05-04-03-00141	Revisión y análisis de Documentos, requisitos e información descriptiva y alfanumérica que contienen el Expediente Catastral para el Proceso de Titulación Especial y de Registro.	Predio sin inscripción registral y sí es candidato a participar en el proceso de titulación y registro.
19	05-04-03-00143	Revisión y análisis de Documentos, requisitos e información descriptiva y alfanumérica que contienen el Expediente Catastral para el Proceso de Titulación Especial y de Registro.	Predio sin inscripción registral y sí es candidato a participar en el proceso de titulación y registro.
20	05-04-03-00172	Revisión y análisis de Documentos, requisitos e información descriptiva y alfanumérica que contienen el Expediente Catastral para el Proceso de Titulación Especial y de Registro.	Predio sin inscripción registral y sí es candidato a participar en el proceso de titulación y registro.
21	05-04-03-00175	Revisión y análisis de Documentos, requisitos e información descriptiva y alfanumérica que contienen el Expediente Catastral para el Proceso de Titulación Especial y de Registro.	Predio sin inscripción registral y sí es candidato a participar en el proceso de titulación y registro.
22	05-04-03-00176	Revisión y análisis de Documentos, requisitos e información descriptiva y alfanumérica que contienen el Expediente Catastral para el Proceso de Titulación Especial y de Registro.	Predio sin inscripción registral y sí es candidato a participar en el proceso de titulación y registro.
23	05-04-03-00177	Revisión y análisis de Documentos, requisitos e información descriptiva y alfanumérica que contienen el Expediente Catastral para el Proceso de Titulación Especial y de Registro.	Predio sin inscripción registral y sí es candidato a participar en el proceso de titulación y registro.
24	05-04-03-00178	Revisión y análisis de Documentos, requisitos e información descriptiva y alfanumérica que contienen el Expediente Catastral para el Proceso de Titulación Especial y de Registro.	Predio sin inscripción registral y sí es candidato a participar en el proceso de titulación y registro.

No.	No. de expedientes con Código de Clasificación Catastral	Actividad Reportada	Observaciones
25	05-04-03-00179	Revisión y análisis de Documentos, requisitos e información descriptiva y alfanumérica que contienen el Expediente Catastral para el Proceso de Titulación Especial y de Registro.	Predio sin inscripción registral y sí es candidato a participar en el proceso de titulación y registro.
26	05-04-03-00190	Revisión y análisis de Documentos, requisitos e información descriptiva y alfanumérica que contienen el Expediente Catastral para el Proceso de Titulación Especial y de Registro.	Predio sin inscripción registral y sí es candidato a participar en el proceso de titulación y registro.
27	05-04-03-00191	Revisión y análisis de Documentos, requisitos e información descriptiva y alfanumérica que contienen el Expediente Catastral para el Proceso de Titulación Especial y de Registro.	Predio sin inscripción registral y sí es candidato a participar en el proceso de titulación y registro.
28	05-04-03-00200	Revisión y análisis de Documentos, requisitos e información descriptiva y alfanumérica que contienen el Expediente Catastral para el Proceso de Titulación Especial y de Registro.	Predio sin inscripción registral y sí es candidato a participar en el proceso de titulación y registro.
29	05-04-03-00238	Revisión y análisis de Documentos, requisitos e información descriptiva y alfanumérica que contienen el Expediente Catastral para el Proceso de Titulación Especial y de Registro.	Predio sin inscripción registral y sí es candidato a participar en el proceso de titulación y registro.
30	05-04-03-00315	Revisión y análisis de Documentos, requisitos e información descriptiva y alfanumérica que contienen el Expediente Catastral para el Proceso de Titulación Especial y de Registro.	Predio sin inscripción registral y sí es candidato a participar en el proceso de titulación y registro.
31	05-04-03-00336	Revisión y análisis de Documentos, requisitos e información descriptiva y alfanumérica que contienen el Expediente Catastral para el Proceso de Titulación Especial y de Registro.	Predio sin inscripción registral y sí es candidato a participar en el proceso de titulación y registro.
32	05-04-03-00337	Revisión y análisis de Documentos, requisitos e información descriptiva y alfanumérica que contienen el Expediente Catastral para el Proceso de Titulación Especial y de Registro.	Predio sin inscripción registral y sí es candidato a participar en el proceso de titulación y registro.
33	05-04-03-00338	Revisión y análisis de Documentos, requisitos e información descriptiva y alfanumérica que contienen el Expediente Catastral para el Proceso de Titulación Especial y de Registro.	Predio sin inscripción registral y sí es candidato a participar en el proceso de titulación y registro.

No.	No. de expedientes con Código de Clasificación Catastral	Actividad Reportada	Observaciones
34	05-04-03-00339	Revisión y análisis de Documentos, requisitos e información descriptiva y alfanumérica que contienen el Expediente Catastral para el Proceso de Titulación Especial y de Registro.	Predio sin inscripción registral y sí es candidato a participar en el proceso de titulación y registro.
35	05-04-03-00340	Revisión y análisis de Documentos, requisitos e información descriptiva y alfanumérica que contienen el Expediente Catastral para el Proceso de Titulación Especial y de Registro.	Predio sin inscripción registral y sí es candidato a participar en el proceso de titulación y registro.
36	05-04-03-00341	Revisión y análisis de Documentos, requisitos e información descriptiva y alfanumérica que contienen el Expediente Catastral para el Proceso de Titulación Especial y de Registro.	Predio sin inscripción registral y sí es candidato a participar en el proceso de titulación y registro.
37	05-04-03-00342	Revisión y análisis de Documentos, requisitos e información descriptiva y alfanumérica que contienen el Expediente Catastral para el Proceso de Titulación Especial y de Registro.	Predio sin inscripción registral y sí es candidato a participar en el proceso de titulación y registro.
38	05-04-03-00383	Revisión y análisis de Documentos, requisitos e información descriptiva y alfanumérica que contienen el Expediente Catastral para el Proceso de Titulación Especial y de Registro.	Predio sin inscripción registral y sí es candidato a participar en el proceso de titulación y registro.
39	05-04-03-00403	Revisión y análisis de Documentos, requisitos e información descriptiva y alfanumérica que contienen el Expediente Catastral para el Proceso de Titulación Especial y de Registro.	Predio sin inscripción registral y sí es candidato a participar en el proceso de titulación y registro.
40	05-04-03-00404	Revisión y análisis de Documentos, requisitos e información descriptiva y alfanumérica que contienen el Expediente Catastral para el Proceso de Titulación Especial y de Registro.	Predio sin inscripción registral y sí es candidato a participar en el proceso de titulación y registro.
41	05-04-03-00405	Revisión y análisis de Documentos, requisitos e información descriptiva y alfanumérica que contienen el Expediente Catastral para el Proceso de Titulación Especial y de Registro.	Predio sin inscripción registral y sí es candidato a participar en el proceso de titulación y registro.
42	05-04-03-00407	Revisión y análisis de Documentos, requisitos e información descriptiva y alfanumérica que contienen el Expediente Catastral para el Proceso de Titulación Especial y de Registro.	Predio sin inscripción registral y sí es candidato a participar en el proceso de titulación y registro.

No.	No. de expedientes con Código de Clasificación Catastral	Actividad Reportada	Observaciones
43	05-04-03-00408	Revisión y análisis de Documentos, requisitos e información descriptiva y alfanumérica que contienen el Expediente Catastral para el Proceso de Titulación Especial y de Registro.	Predio sin inscripción registral y sí es candidato a participar en el proceso de titulación y registro.
44	05-04-03-01115	Revisión y análisis de Documentos, requisitos e información descriptiva y alfanumérica que contienen el Expediente Catastral para el Proceso de Titulación Especial y de Registro.	Predio sin inscripción registral y sí es candidato a participar en el proceso de titulación y registro.
45	05-04-03-03048	Revisión y análisis de Documentos, requisitos e información descriptiva y alfanumérica que contienen el Expediente Catastral para el Proceso de Titulación Especial y de Registro.	Predio sin inscripción registral y sí es candidato a participar en el proceso de titulación y registro.
46	05-04-03-03063	Revisión y análisis de Documentos, requisitos e información descriptiva y alfanumérica que contienen el Expediente Catastral para el Proceso de Titulación Especial y de Registro.	Predio sin inscripción registral y sí es candidato a participar en el proceso de titulación y registro.
47	05-04-03-03505	Revisión y análisis de Documentos, requisitos e información descriptiva y alfanumérica que contienen el Expediente Catastral para el Proceso de Titulación Especial y de Registro.	Predio sin inscripción registral y sí es candidato a participar en el proceso de titulación y registro.
48	05-04-03-03506	Revisión y análisis de Documentos, requisitos e información descriptiva y alfanumérica que contienen el Expediente Catastral para el Proceso de Titulación Especial y de Registro.	Predio sin inscripción registral y sí es candidato a participar en el proceso de titulación y registro.
49	05-04-03-03507	Revisión y análisis de Documentos, requisitos e información descriptiva y alfanumérica que contienen el Expediente Catastral para el Proceso de Titulación Especial y de Registro.	Predio sin inscripción registral y sí es candidato a participar en el proceso de titulación y registro.
50	05-04-03-03508	Revisión y análisis de Documentos, requisitos e información descriptiva y alfanumérica que contienen el Expediente Catastral para el Proceso de Titulación Especial y de Registro.	Predio sin inscripción registral y sí es candidato a participar en el proceso de titulación y registro.
51	05-04-03-03576	Revisión y análisis de Documentos, requisitos e información descriptiva y alfanumérica que contienen el Expediente Catastral para el Proceso de Titulación Especial y de Registro.	Predio sin inscripción registral y sí es candidato a participar en el proceso de titulación y registro.

No.	No. de expedientes con Código de Clasificación Catastral	Actividad Reportada	Observaciones
52	05-04-03-03577	Revisión y análisis de Documentos, requisitos e información descriptiva y alfanumérica que contienen el Expediente Catastral para el Proceso de Titulación Especial y de Registro.	Predio sin inscripción registral y sí es candidato a participar en el proceso de titulación y registro.
53	05-04-03-03578	Revisión y análisis de Documentos, requisitos e información descriptiva y alfanumérica que contienen el Expediente Catastral para el Proceso de Titulación Especial y de Registro.	Predio sin inscripción registral y sí es candidato a participar en el proceso de titulación y registro.
54	05-04-03-03579	Revisión y análisis de Documentos, requisitos e información descriptiva y alfanumérica que contienen el Expediente Catastral para el Proceso de Titulación Especial y de Registro.	Predio sin inscripción registral y sí es candidato a participar en el proceso de titulación y registro.
55	05-04-03-03580	Revisión y análisis de Documentos, requisitos e información descriptiva y alfanumérica que contienen el Expediente Catastral para el Proceso de Titulación Especial y de Registro.	Predio sin inscripción registral y sí es candidato a participar en el proceso de titulación y registro.
56	05-04-03-03581	Revisión y análisis de Documentos, requisitos e información descriptiva y alfanumérica que contienen el Expediente Catastral para el Proceso de Titulación Especial y de Registro.	Predio sin inscripción registral y sí es candidato a participar en el proceso de titulación y registro.
57	05-04-03-03582	Revisión y análisis de Documentos, requisitos e información descriptiva y alfanumérica que contienen el Expediente Catastral para el Proceso de Titulación Especial y de Registro.	Predio sin inscripción registral y sí es candidato a participar en el proceso de titulación y registro.
58	05-04-03-03583	Revisión y análisis de Documentos, requisitos e información descriptiva y alfanumérica que contienen el Expediente Catastral para el Proceso de Titulación Especial y de Registro.	Predio sin inscripción registral y sí es candidato a participar en el proceso de titulación y registro.
59	05-04-03-03584	Revisión y análisis de Documentos, requisitos e información descriptiva y alfanumérica que contienen el Expediente Catastral para el Proceso de Titulación Especial y de Registro.	Predio sin inscripción registral y sí es candidato a participar en el proceso de titulación y registro.
60	05-04-03-03600	Revisión y análisis de Documentos, requisitos e información descriptiva y alfanumérica que contienen el Expediente Catastral para el Proceso de Titulación Especial y de Registro.	Predio sin inscripción registral y sí es candidato a participar en el proceso de titulación y registro.

No.	No. de Expedientes con Código de Clasificación Catastral	Actividad Reportada	Observaciones
61	05-04-03-03975	Revisión y análisis de Documentos, requisitos e información descriptiva y alfanumérica que contienen el Expediente Catastral para el Proceso de Titulación Especial y de Registro.	Predio sin inscripción registral y sí es candidato a participar en el proceso de titulación y registro.
62	05-04-03-04257	Revisión y análisis de Documentos, requisitos e información descriptiva y alfanumérica que contienen el Expediente Catastral para el Proceso de Titulación Especial y de Registro.	Predio sin inscripción registral y sí es candidato a participar en el proceso de titulación y registro.
63	05-04-03-04279	Revisión y análisis de Documentos, requisitos e información descriptiva y alfanumérica que contienen el Expediente Catastral para el Proceso de Titulación Especial y de Registro.	Predio sin inscripción registral y sí es candidato a participar en el proceso de titulación y registro.
64	05-04-03-04527	Revisión y análisis de Documentos, requisitos e información descriptiva y alfanumérica que contienen el Expediente Catastral para el Proceso de Titulación Especial y de Registro.	Predio sin inscripción registral y sí es candidato a participar en el proceso de titulación y registro.
65	05-04-03-04531	Revisión y análisis de Documentos, requisitos e información descriptiva y alfanumérica que contienen el Expediente Catastral para el Proceso de Titulación Especial y de Registro.	Predio sin inscripción registral y sí es candidato a participar en el proceso de titulación y registro.
66	05-04-03-04554	Revisión y análisis de Documentos, requisitos e información descriptiva y alfanumérica que contienen el Expediente Catastral para el Proceso de Titulación Especial y de Registro.	Predio sin inscripción registral y sí es candidato a participar en el proceso de titulación y registro.
67	05-04-03-04567	Revisión y análisis de Documentos, requisitos e información descriptiva y alfanumérica que contienen el Expediente Catastral para el Proceso de Titulación Especial y de Registro.	Predio sin inscripción registral y sí es candidato a participar en el proceso de titulación y registro.
68	05-04-03-04568	Revisión y análisis de Documentos, requisitos e información descriptiva y alfanumérica que contienen el Expediente Catastral para el Proceso de Titulación Especial y de Registro.	Predio sin inscripción registral y sí es candidato a participar en el proceso de titulación y registro.
69	05-04-03-04587	Revisión y análisis de Documentos, requisitos e información descriptiva y alfanumérica que contienen el Expediente Catastral para el Proceso de Titulación Especial y de Registro.	Predio sin inscripción registral y sí es candidato a participar en el proceso de titulación y registro.




No.	No. de expedientes con Código de Clasificación Catastral	Actividad Reportada	Observaciones
70	05-04-03-04588	Revisión y análisis de Documentos, requisitos e información descriptiva y alfanumérica que contienen el Expediente Catastral para el Proceso de Titulación Especial y de Registro.	Predio sin inscripción registral y sí es candidato a participar en el proceso de titulación y registro.
71	05-04-03-04619	Revisión y análisis de Documentos, requisitos e información descriptiva y alfanumérica que contienen el Expediente Catastral para el Proceso de Titulación Especial y de Registro.	Predio sin inscripción registral y sí es candidato a participar en el proceso de titulación y registro.
72	05-04-03-04620	Revisión y análisis de Documentos, requisitos e información descriptiva y alfanumérica que contienen el Expediente Catastral para el Proceso de Titulación Especial y de Registro.	Predio sin inscripción registral y sí es candidato a participar en el proceso de titulación y registro.
73	05-04-03-04621	Revisión y análisis de Documentos, requisitos e información descriptiva y alfanumérica que contienen el Expediente Catastral para el Proceso de Titulación Especial y de Registro.	Predio sin inscripción registral y sí es candidato a participar en el proceso de titulación y registro.
74	05-04-03-04622	Revisión y análisis de Documentos, requisitos e información descriptiva y alfanumérica que contienen el Expediente Catastral para el Proceso de Titulación Especial y de Registro.	Predio sin inscripción registral y sí es candidato a participar en el proceso de titulación y registro.
75	05-04-03-04623	Revisión y análisis de Documentos, requisitos e información descriptiva y alfanumérica que contienen el Expediente Catastral para el Proceso de Titulación Especial y de Registro.	Predio sin inscripción registral y sí es candidato a participar en el proceso de titulación y registro.
76	05-04-03-04643	Revisión y análisis de Documentos, requisitos e información descriptiva y alfanumérica que contienen el Expediente Catastral para el Proceso de Titulación Especial y de Registro.	Predio sin inscripción registral y sí es candidato a participar en el proceso de titulación y registro.
77	05-04-03-04649	Revisión y análisis de Documentos, requisitos e información descriptiva y alfanumérica que contienen el Expediente Catastral para el Proceso de Titulación Especial y de Registro.	Predio sin inscripción registral y sí es candidato a participar en el proceso de titulación y registro.
78	05-04-03-04743	Revisión y análisis de Documentos, requisitos e información descriptiva y alfanumérica que contienen el Expediente Catastral para el Proceso de Titulación Especial y de Registro.	Predio sin inscripción registral y sí es candidato a participar en el proceso de titulación y registro.

No.	No. de expedientes con Código de Clasificación Catastral	Actividad Reportada	Observaciones
79	05-04-03-05344	Revisión y análisis de Documentos, requisitos e información descriptiva y alfanumérica que contienen el Expediente Catastral para el Proceso de Titulación Especial y de Registro.	Predio sin inscripción registral y sí es candidato a participar en el proceso de titulación y registro.
80	05-04-03-05345	Revisión y análisis de Documentos, requisitos e información descriptiva y alfanumérica que contienen el Expediente Catastral para el Proceso de Titulación Especial y de Registro.	Predio sin inscripción registral y sí es candidato a participar en el proceso de titulación y registro.
81	05-04-03-05402	Revisión y análisis de Documentos, requisitos e información descriptiva y alfanumérica que contienen el Expediente Catastral para el Proceso de Titulación Especial y de Registro.	Predio sin inscripción registral y sí es candidato a participar en el proceso de titulación y registro.
82	05-04-03-05923	Revisión y análisis de Documentos, requisitos e información descriptiva y alfanumérica que contienen el Expediente Catastral para el Proceso de Titulación Especial y de Registro.	Predio sin inscripción registral y sí es candidato a participar en el proceso de titulación y registro.
83	05-04-03-06117	Revisión y análisis de Documentos, requisitos e información descriptiva y alfanumérica que contienen el Expediente Catastral para el Proceso de Titulación Especial y de Registro.	Predio sin inscripción registral y sí es candidato a participar en el proceso de titulación y registro.
84	05-04-03-06267	Revisión y análisis de Documentos, requisitos e información descriptiva y alfanumérica que contienen el Expediente Catastral para el Proceso de Titulación Especial y de Registro.	Predio sin inscripción registral y sí es candidato a participar en el proceso de titulación y registro.
85	05-04-03-08037	Revisión y análisis de Documentos, requisitos e información descriptiva y alfanumérica que contienen el Expediente Catastral para el Proceso de Titulación Especial y de Registro.	Predio sin inscripción registral y sí es candidato a participar en el proceso de titulación y registro.

No.	No. de expedientes con Código de Clasificación Catastral	Actividad Reportada	Observaciones
-----	--	---------------------	---------------



~~Fernando Antonio Chacón Urizar~~  
Servicios Profesionales de Titulación Especial y  
Diagnósticos de Propiedad  
Licenciado en Ciencias Jurídicas y Sociales, Abogado y  
Notario



Vo. Bo. Lic. Juan Carlos López Taracena  
Profesional Especializado de Regularización  
Supervisor

**REGISTRO DE INFORMACION CATASTRAL DE GUATEMALA**

**ANEXO AL INFORME MENSUAL DE ACTIVIDADES**

<b>Nombre del Contratista:</b> Fernando Antonio Chacón Urizar	<b>Contrato: No.</b> RIC-R-029-051-2024
<b>Nombre del servicio:</b> "Servicios Profesionales de Titulación Especial y Diagnósticos de Propiedad".	<b>Gerencia:</b> Gerencia Jurídica del Proceso Catastral
	<b>Informe Correspondiente al mes de:</b> Marzo de 2024.
<b>Proyecto:</b> Registro de Información Catastral de Guatemala	

A continuación se enumeran los expedientes revisados y analizados del municipio de Siquinalá, departamento de Escuintla


No.	No. de expedientes con Código de Clasificación Catastral	Actividad Realizada	Observaciones
1	05-04-03-08305	Revisión y análisis de Documentos, requisitos e información descriptiva y alfanumérica que contienen el Expediente Catastral para el Proceso de Titulación Especial y de Registro.	Predio sin inscripción registral y sí es candidato a participar en el proceso de titulación y registro.
2	05-04-03-08403	Revisión y análisis de Documentos, requisitos e información descriptiva y alfanumérica que contienen el Expediente Catastral para el Proceso de Titulación Especial y de Registro.	Predio sin inscripción registral y sí es candidato a participar en el proceso de titulación y registro.
3	05-04-03-11208	Revisión y análisis de Documentos, requisitos e información descriptiva y alfanumérica que contienen el Expediente Catastral para el Proceso de Titulación Especial y de Registro.	Predio sin inscripción registral y sí es candidato a participar en el proceso de titulación y registro.
4	05-04-03-11213	Revisión y análisis de Documentos, requisitos e información descriptiva y alfanumérica que contienen el Expediente Catastral para el Proceso de Titulación Especial y de Registro.	Predio sin inscripción registral y sí es candidato a participar en el proceso de titulación y registro.
5	05-04-03-11214	Revisión y análisis de Documentos, requisitos e información descriptiva y alfanumérica que contienen el Expediente Catastral para el Proceso de Titulación Especial y de Registro.	Predio sin inscripción registral y sí es candidato a participar en el proceso de titulación y registro.
6	05-04-03-11215	Revisión y análisis de Documentos, requisitos e información descriptiva y alfanumérica que contienen el Expediente Catastral para el Proceso de Titulación Especial y de Registro.	Predio sin inscripción registral y sí es candidato a participar en el proceso de titulación y registro.

No.	No. de expediente con Código de Clasificación Catastral	Actividad Reportada	Observación
7	05-04-03-11435	Revisión y análisis de Documentos, requisitos e información descriptiva y alfanumérica que contienen el Expediente Catastral para el Proceso de Titulación Especial y de Registro.	Predio sin inscripción registral y sí es candidato a participar en el proceso de titulación y registro.
8	05-04-04-00005	Revisión y análisis de Documentos, requisitos e información descriptiva y alfanumérica que contienen el Expediente Catastral para el Proceso de Titulación Especial y de Registro.	Predio sin inscripción registral y sí es candidato a participar en el proceso de titulación y registro.
9	05-04-04-00069	Revisión y análisis de Documentos, requisitos e información descriptiva y alfanumérica que contienen el Expediente Catastral para el Proceso de Titulación Especial y de Registro.	Predio sin inscripción registral y sí es candidato a participar en el proceso de titulación y registro.
10	05-04-04-00071	Revisión y análisis de Documentos, requisitos e información descriptiva y alfanumérica que contienen el Expediente Catastral para el Proceso de Titulación Especial y de Registro.	Predio sin inscripción registral y sí es candidato a participar en el proceso de titulación y registro.
11	05-04-04-00072	Revisión y análisis de Documentos, requisitos e información descriptiva y alfanumérica que contienen el Expediente Catastral para el Proceso de Titulación Especial y de Registro.	Predio sin inscripción registral y sí es candidato a participar en el proceso de titulación y registro.
12	05-04-04-00075	Revisión y análisis de Documentos, requisitos e información descriptiva y alfanumérica que contienen el Expediente Catastral para el Proceso de Titulación Especial y de Registro.	Predio sin inscripción registral y sí es candidato a participar en el proceso de titulación y registro.
13	05-04-04-00077	Revisión y análisis de Documentos, requisitos e información descriptiva y alfanumérica que contienen el Expediente Catastral para el Proceso de Titulación Especial y de Registro.	Predio sin inscripción registral y sí es candidato a participar en el proceso de titulación y registro.
14	05-04-05-00103	Revisión y análisis de Documentos, requisitos e información descriptiva y alfanumérica que contienen el Expediente Catastral para el Proceso de Titulación Especial y de Registro.	Predio sin inscripción registral y sí es candidato a participar en el proceso de titulación y registro.
15	05-04-05-00651	Revisión y análisis de Documentos, requisitos e información descriptiva y alfanumérica que contienen el Expediente Catastral para el Proceso de Titulación Especial y de Registro.	Predio sin inscripción registral y sí es candidato a participar en el proceso de titulación y registro.

No.	No. de expedientes con Código de Clasificación Catastral	Actividad Reportada	Observaciones
-----	--	---------------------	---------------



Fernando Antonio Chacón Urizar  
Servicios Profesionales de Titulación Especial y  
Diagnósticos de Propiedad  
Licenciado en Ciencias Jurídicas y Sociales, Abogado y  
Notario



Vo. Bo. Lic. Juan Carlos López Taracena  
Profesional Especializado de Regularización  
Supervisor

**REGISTRO DE INFORMACION CATASTRAL DE GUATEMALA**

**ANEXO AL INFORME MENSUAL DE ACTIVIDADES**

<b>Nombre del Contratista:</b> Fernando Antonio Chacón Urizar	<b>Contrato: No.</b> RIC-R-029-051-2024
<b>Nombre del servicio:</b> "Servicios Profesionales de Titulación Especial y Diagnósticos de Propiedad".	<b>Gerencia:</b> Gerencia Jurídica del Proceso Catastral
<b>Proyecto:</b> Registro de Información Catastral de Guatemala	<b>Informe Correspondiente al mes de:</b> Marzo de 2024.

A continuación se enumeran los expedientes revisados y analizados del municipio de La Democracia, departamento de Escuintla

No.	No. de expedientes con Código de Clasificación Catastral	Actividad Reportada	Observaciones
1	05-03-01-00035	Revisión y análisis de Documentos, requisitos e información descriptiva y alfanumérica que contienen el Expediente Catastral para el Proceso de Titulación Especial y de Registro.	Predio sin inscripción registral y sí es candidato a participar en el proceso de titulación y registro.
2	05-03-01-00046	Revisión y análisis de Documentos, requisitos e información descriptiva y alfanumérica que contienen el Expediente Catastral para el Proceso de Titulación Especial y de Registro.	Predio sin inscripción registral y sí es candidato a participar en el proceso de titulación y registro.
3	05-03-01-00055	Revisión y análisis de Documentos, requisitos e información descriptiva y alfanumérica que contienen el Expediente Catastral para el Proceso de Titulación Especial y de Registro.	Predio sin inscripción registral y sí es candidato a participar en el proceso de titulación y registro.
4	05-03-01-00311	Revisión y análisis de Documentos, requisitos e información descriptiva y alfanumérica que contienen el Expediente Catastral para el Proceso de Titulación Especial y de Registro.	Predio sin inscripción registral y sí es candidato a participar en el proceso de titulación y registro.
5	05-03-01-00312	Revisión y análisis de Documentos, requisitos e información descriptiva y alfanumérica que contienen el Expediente Catastral para el Proceso de Titulación Especial y de Registro.	Predio sin inscripción registral y sí es candidato a participar en el proceso de titulación y registro.
6	05-03-01-00313	Revisión y análisis de Documentos, requisitos e información descriptiva y alfanumérica que contienen el Expediente Catastral para el Proceso de Titulación Especial y de Registro.	Predio sin inscripción registral y sí es candidato a participar en el proceso de titulación y registro.

No.	No. de Expedientes con Código de Clasificación Catastral	Actividad Reportada	Observaciones
7	05-03-01-00317	Revisión y análisis de Documentos, requisitos e información descriptiva y alfanumérica que contienen el Expediente Catastral para el Proceso de Titulación Especial y de Registro.	Predio sin inscripción registral y sí es candidato a participar en el proceso de titulación y registro.
8	05-03-01-00318	Revisión y análisis de Documentos, requisitos e información descriptiva y alfanumérica que contienen el Expediente Catastral para el Proceso de Titulación Especial y de Registro.	Predio sin inscripción registral y sí es candidato a participar en el proceso de titulación y registro.
9	05-03-01-00319	Revisión y análisis de Documentos, requisitos e información descriptiva y alfanumérica que contienen el Expediente Catastral para el Proceso de Titulación Especial y de Registro.	Predio sin inscripción registral y sí es candidato a participar en el proceso de titulación y registro.
10	05-03-01-00334	Revisión y análisis de Documentos, requisitos e información descriptiva y alfanumérica que contienen el Expediente Catastral para el Proceso de Titulación Especial y de Registro.	Predio sin inscripción registral y sí es candidato a participar en el proceso de titulación y registro.
11	05-03-01-00378	Revisión y análisis de Documentos, requisitos e información descriptiva y alfanumérica que contienen el Expediente Catastral para el Proceso de Titulación Especial y de Registro.	Predio sin inscripción registral y sí es candidato a participar en el proceso de titulación y registro.
12	05-03-01-00633	Revisión y análisis de Documentos, requisitos e información descriptiva y alfanumérica que contienen el Expediente Catastral para el Proceso de Titulación Especial y de Registro.	Predio sin inscripción registral y sí es candidato a participar en el proceso de titulación y registro.
13	05-03-01-00635	Revisión y análisis de Documentos, requisitos e información descriptiva y alfanumérica que contienen el Expediente Catastral para el Proceso de Titulación Especial y de Registro.	Predio sin inscripción registral y sí es candidato a participar en el proceso de titulación y registro.
14	05-03-01-00645	Revisión y análisis de Documentos, requisitos e información descriptiva y alfanumérica que contienen el Expediente Catastral para el Proceso de Titulación Especial y de Registro.	Predio sin inscripción registral y sí es candidato a participar en el proceso de titulación y registro.
15	05-03-01-00649	Revisión y análisis de Documentos, requisitos e información descriptiva y alfanumérica que contienen el Expediente Catastral para el Proceso de Titulación Especial y de Registro.	Predio sin inscripción registral y sí es candidato a participar en el proceso de titulación y registro.



No.	No. de Expediente con Código de Clasificación Catastral	Actividad Reportada	Observaciones
16	05-03-01-00652	Revisión y análisis de Documentos, requisitos e información descriptiva y alfanumérica que contienen el Expediente Catastral para el Proceso de Titulación Especial y de Registro.	Predio sin inscripción registral y sí es candidato a participar en el proceso de titulación y registro.
17	05-03-01-00657	Revisión y análisis de Documentos, requisitos e información descriptiva y alfanumérica que contienen el Expediente Catastral para el Proceso de Titulación Especial y de Registro.	Predio sin inscripción registral y sí es candidato a participar en el proceso de titulación y registro.
18	05-03-01-00665	Revisión y análisis de Documentos, requisitos e información descriptiva y alfanumérica que contienen el Expediente Catastral para el Proceso de Titulación Especial y de Registro.	Predio sin inscripción registral y sí es candidato a participar en el proceso de titulación y registro.
19	05-03-01-00666	Revisión y análisis de Documentos, requisitos e información descriptiva y alfanumérica que contienen el Expediente Catastral para el Proceso de Titulación Especial y de Registro.	Predio sin inscripción registral y sí es candidato a participar en el proceso de titulación y registro.
20	05-03-01-00667	Revisión y análisis de Documentos, requisitos e información descriptiva y alfanumérica que contienen el Expediente Catastral para el Proceso de Titulación Especial y de Registro.	Predio sin inscripción registral y sí es candidato a participar en el proceso de titulación y registro.
21	05-03-01-00686	Revisión y análisis de Documentos, requisitos e información descriptiva y alfanumérica que contienen el Expediente Catastral para el Proceso de Titulación Especial y de Registro.	Predio sin inscripción registral y sí es candidato a participar en el proceso de titulación y registro.
22	05-03-01-00688	Revisión y análisis de Documentos, requisitos e información descriptiva y alfanumérica que contienen el Expediente Catastral para el Proceso de Titulación Especial y de Registro.	Predio sin inscripción registral y sí es candidato a participar en el proceso de titulación y registro.
23	05-03-01-00692	Revisión y análisis de Documentos, requisitos e información descriptiva y alfanumérica que contienen el Expediente Catastral para el Proceso de Titulación Especial y de Registro.	Predio sin inscripción registral y sí es candidato a participar en el proceso de titulación y registro.
24	05-03-01-00697	Revisión y análisis de Documentos, requisitos e información descriptiva y alfanumérica que contienen el Expediente Catastral para el Proceso de Titulación Especial y de Registro.	Predio sin inscripción registral y sí es candidato a participar en el proceso de titulación y registro.

Nº	No. de expedientes con Código de Clasificación Catastral	Actividad Reportada	Observaciones
25	05-03-01-00707	Revisión y análisis de Documentos, requisitos e información descriptiva y alfanumérica que contienen el Expediente Catastral para el Proceso de Titulación Especial y de Registro.	Predio sin inscripción registral y sí es candidato a participar en el proceso de titulación y registro.
26	05-03-01-00708	Revisión y análisis de Documentos, requisitos e información descriptiva y alfanumérica que contienen el Expediente Catastral para el Proceso de Titulación Especial y de Registro.	Predio sin inscripción registral y sí es candidato a participar en el proceso de titulación y registro.
27	05-03-01-00715	Revisión y análisis de Documentos, requisitos e información descriptiva y alfanumérica que contienen el Expediente Catastral para el Proceso de Titulación Especial y de Registro.	Predio sin inscripción registral y sí es candidato a participar en el proceso de titulación y registro.
28	05-03-01-00717	Revisión y análisis de Documentos, requisitos e información descriptiva y alfanumérica que contienen el Expediente Catastral para el Proceso de Titulación Especial y de Registro.	Predio sin inscripción registral y sí es candidato a participar en el proceso de titulación y registro.
29	05-03-01-00719	Revisión y análisis de Documentos, requisitos e información descriptiva y alfanumérica que contienen el Expediente Catastral para el Proceso de Titulación Especial y de Registro.	Predio sin inscripción registral y sí es candidato a participar en el proceso de titulación y registro.
30	05-03-01-00722	Revisión y análisis de Documentos, requisitos e información descriptiva y alfanumérica que contienen el Expediente Catastral para el Proceso de Titulación Especial y de Registro.	Predio sin inscripción registral y sí es candidato a participar en el proceso de titulación y registro.
31	05-03-01-00723	Revisión y análisis de Documentos, requisitos e información descriptiva y alfanumérica que contienen el Expediente Catastral para el Proceso de Titulación Especial y de Registro.	Predio sin inscripción registral y sí es candidato a participar en el proceso de titulación y registro.
32	05-03-01-00724	Revisión y análisis de Documentos, requisitos e información descriptiva y alfanumérica que contienen el Expediente Catastral para el Proceso de Titulación Especial y de Registro.	Predio sin inscripción registral y sí es candidato a participar en el proceso de titulación y registro.
33	05-03-01-00725	Revisión y análisis de Documentos, requisitos e información descriptiva y alfanumérica que contienen el Expediente Catastral para el Proceso de Titulación Especial y de Registro.	Predio sin inscripción registral y sí es candidato a participar en el proceso de titulación y registro.

No.	No. de expedientes con Código de Clasificación Catastral	Actividad Reportada	Observaciones
34	05-03-01-00860	Revisión y análisis de Documentos, requisitos e información descriptiva y alfanumérica que contienen el Expediente Catastral para el Proceso de Titulación Especial y de Registro.	Predio sin inscripción registral y sí es candidato a participar en el proceso de titulación y registro.
35	05-03-01-00861	Revisión y análisis de Documentos, requisitos e información descriptiva y alfanumérica que contienen el Expediente Catastral para el Proceso de Titulación Especial y de Registro.	Predio sin inscripción registral y sí es candidato a participar en el proceso de titulación y registro.
36	05-03-01-00862	Revisión y análisis de Documentos, requisitos e información descriptiva y alfanumérica que contienen el Expediente Catastral para el Proceso de Titulación Especial y de Registro.	Predio sin inscripción registral y sí es candidato a participar en el proceso de titulación y registro.
37	05-03-01-00865	Revisión y análisis de Documentos, requisitos e información descriptiva y alfanumérica que contienen el Expediente Catastral para el Proceso de Titulación Especial y de Registro.	Predio sin inscripción registral y sí es candidato a participar en el proceso de titulación y registro.
38	05-03-01-00866	Revisión y análisis de Documentos, requisitos e información descriptiva y alfanumérica que contienen el Expediente Catastral para el Proceso de Titulación Especial y de Registro.	Predio sin inscripción registral y sí es candidato a participar en el proceso de titulación y registro.
39	05-03-01-03028	Revisión y análisis de Documentos, requisitos e información descriptiva y alfanumérica que contienen el Expediente Catastral para el Proceso de Titulación Especial y de Registro.	Predio sin inscripción registral y sí es candidato a participar en el proceso de titulación y registro.
40	05-03-01-03113	Revisión y análisis de Documentos, requisitos e información descriptiva y alfanumérica que contienen el Expediente Catastral para el Proceso de Titulación Especial y de Registro.	Predio sin inscripción registral y sí es candidato a participar en el proceso de titulación y registro.
41	05-03-01-03118	Revisión y análisis de Documentos, requisitos e información descriptiva y alfanumérica que contienen el Expediente Catastral para el Proceso de Titulación Especial y de Registro.	Predio sin inscripción registral y sí es candidato a participar en el proceso de titulación y registro.
42	05-03-01-03161	Revisión y análisis de Documentos, requisitos e información descriptiva y alfanumérica que contienen el Expediente Catastral para el Proceso de Titulación Especial y de Registro.	Predio sin inscripción registral y sí es candidato a participar en el proceso de titulación y registro.

No.	No. de Expedientes con Copia de Expediente Catastral	Actividad Reportada	Observaciones
43	05-03-01-03162	Revisión y análisis de Documentos, requisitos e información descriptiva y alfanumérica que contienen el Expediente Catastral para el Proceso de Titulación Especial y de Registro.	Predio sin inscripción registral y sí es candidato a participar en el proceso de titulación y registro.
44	05-03-01-03259	Revisión y análisis de Documentos, requisitos e información descriptiva y alfanumérica que contienen el Expediente Catastral para el Proceso de Titulación Especial y de Registro.	Predio sin inscripción registral y sí es candidato a participar en el proceso de titulación y registro.
45	05-03-01-03260	Revisión y análisis de Documentos, requisitos e información descriptiva y alfanumérica que contienen el Expediente Catastral para el Proceso de Titulación Especial y de Registro.	Predio sin inscripción registral y sí es candidato a participar en el proceso de titulación y registro.
46	05-03-01-03261	Revisión y análisis de Documentos, requisitos e información descriptiva y alfanumérica que contienen el Expediente Catastral para el Proceso de Titulación Especial y de Registro.	Predio sin inscripción registral y sí es candidato a participar en el proceso de titulación y registro.
47	05-03-01-03262	Revisión y análisis de Documentos, requisitos e información descriptiva y alfanumérica que contienen el Expediente Catastral para el Proceso de Titulación Especial y de Registro.	Predio sin inscripción registral y sí es candidato a participar en el proceso de titulación y registro.
48	05-03-01-04048	Revisión y análisis de Documentos, requisitos e información descriptiva y alfanumérica que contienen el Expediente Catastral para el Proceso de Titulación Especial y de Registro.	Predio sin inscripción registral y sí es candidato a participar en el proceso de titulación y registro.
49	05-03-01-04784	Revisión y análisis de Documentos, requisitos e información descriptiva y alfanumérica que contienen el Expediente Catastral para el Proceso de Titulación Especial y de Registro.	Predio sin inscripción registral y sí es candidato a participar en el proceso de titulación y registro.
50	05-03-01-04785	Revisión y análisis de Documentos, requisitos e información descriptiva y alfanumérica que contienen el Expediente Catastral para el Proceso de Titulación Especial y de Registro.	Predio sin inscripción registral y sí es candidato a participar en el proceso de titulación y registro.
51	05-03-01-04786	Revisión y análisis de Documentos, requisitos e información descriptiva y alfanumérica que contienen el Expediente Catastral para el Proceso de Titulación Especial y de Registro.	Predio sin inscripción registral y sí es candidato a participar en el proceso de titulación y registro.


No.	No. de Expedientes con Código Catastral	Actividad Reportada	Observaciones
52	05-03-01-04787	Revisión y análisis de Documentos, requisitos e Información descriptiva y alfanumérica que contienen el Expediente Catastral para el Proceso de Titulación Especial y de Registro.	Predio sin inscripción registral y sí es candidato a participar en el proceso de titulación y registro.
53	05-03-01-04788	Revisión y análisis de Documentos, requisitos e Información descriptiva y alfanumérica que contienen el Expediente Catastral para el Proceso de Titulación Especial y de Registro.	Predio sin inscripción registral y sí es candidato a participar en el proceso de titulación y registro.
54	05-03-01-04858	Revisión y análisis de Documentos, requisitos e Información descriptiva y alfanumérica que contienen el Expediente Catastral para el Proceso de Titulación Especial y de Registro.	Predio sin inscripción registral y sí es candidato a participar en el proceso de titulación y registro.
55	05-03-01-04861	Revisión y análisis de Documentos, requisitos e Información descriptiva y alfanumérica que contienen el Expediente Catastral para el Proceso de Titulación Especial y de Registro.	Predio sin inscripción registral y sí es candidato a participar en el proceso de titulación y registro.
56	05-03-01-04862	Revisión y análisis de Documentos, requisitos e Información descriptiva y alfanumérica que contienen el Expediente Catastral para el Proceso de Titulación Especial y de Registro.	Predio sin inscripción registral y sí es candidato a participar en el proceso de titulación y registro.
57	05-03-01-04865	Revisión y análisis de Documentos, requisitos e Información descriptiva y alfanumérica que contienen el Expediente Catastral para el Proceso de Titulación Especial y de Registro.	Predio sin inscripción registral y sí es candidato a participar en el proceso de titulación y registro.
58	05-03-01-04866	Revisión y análisis de Documentos, requisitos e Información descriptiva y alfanumérica que contienen el Expediente Catastral para el Proceso de Titulación Especial y de Registro.	Predio sin inscripción registral y sí es candidato a participar en el proceso de titulación y registro.
59	05-03-02-01465	Revisión y análisis de Documentos, requisitos e Información descriptiva y alfanumérica que contienen el Expediente Catastral para el Proceso de Titulación Especial y de Registro.	Predio sin inscripción registral y sí es candidato a participar en el proceso de titulación y registro.
60	05-03-04-00017	Revisión y análisis de Documentos, requisitos e Información descriptiva y alfanumérica que contienen el Expediente Catastral para el Proceso de Titulación Especial y de Registro.	Predio sin inscripción registral y sí es candidato a participar en el proceso de titulación y registro.

No.	No. de expediente Catastral Clasificación (General)	Agrupación Regional	Observaciones
61	05-03-04-00019	Revisión y análisis de Documentos, requisitos e información descriptiva y alfanumérica que contienen el Expediente Catastral para el Proceso de Titulación Especial y de Registro.	Predio sin inscripción registral y sí es candidato a participar en el proceso de titulación y registro.
62	05-03-04-00023	Revisión y análisis de Documentos, requisitos e información descriptiva y alfanumérica que contienen el Expediente Catastral para el Proceso de Titulación Especial y de Registro.	Predio sin inscripción registral y sí es candidato a participar en el proceso de titulación y registro.
63	05-03-04-00028	Revisión y análisis de Documentos, requisitos e información descriptiva y alfanumérica que contienen el Expediente Catastral para el Proceso de Titulación Especial y de Registro.	Predio sin inscripción registral y sí es candidato a participar en el proceso de titulación y registro.
64	05-03-04-00030	Revisión y análisis de Documentos, requisitos e información descriptiva y alfanumérica que contienen el Expediente Catastral para el Proceso de Titulación Especial y de Registro.	Predio sin inscripción registral y sí es candidato a participar en el proceso de titulación y registro.
65	05-03-04-00039	Revisión y análisis de Documentos, requisitos e información descriptiva y alfanumérica que contienen el Expediente Catastral para el Proceso de Titulación Especial y de Registro.	Predio sin inscripción registral y sí es candidato a participar en el proceso de titulación y registro.
66	05-03-04-00043	Revisión y análisis de Documentos, requisitos e Información descriptiva y alfanumérica que contienen el Expediente Catastral para el Proceso de Titulación Especial y de Registro.	Predio sin inscripción registral y sí es candidato a participar en el proceso de titulación y registro.
67	05-03-04-00044	Revisión y análisis de Documentos, requisitos e información descriptiva y alfanumérica que contienen el Expediente Catastral para el Proceso de Titulación Especial y de Registro.	Predio sin inscripción registral y sí es candidato a participar en el proceso de titulación y registro.
68	05-03-04-00046	Revisión y análisis de Documentos, requisitos e información descriptiva y alfanumérica que contienen el Expediente Catastral para el Proceso de Titulación Especial y de Registro.	Predio sin inscripción registral y sí es candidato a participar en el proceso de titulación y registro.
69	05-03-04-00047	Revisión y análisis de Documentos, requisitos e información descriptiva y alfanumérica que contienen el Expediente Catastral para el Proceso de Titulación Especial y de Registro.	Predio sin inscripción registral y sí es candidato a participar en el proceso de titulación y registro.

No.	No. de Expedientes con Código de Clasificación Catastral	Actividad Reportada	Observaciones
70	05-03-04-00048	Revisión y análisis de Documentos, requisitos e información descriptiva y alfanumérica que contienen el Expediente Catastral para el Proceso de Titulación Especial y de Registro.	Predio sin inscripción registral y sí es candidato a participar en el proceso de titulación y registro.
71	05-03-04-00049	Revisión y análisis de Documentos, requisitos e información descriptiva y alfanumérica que contienen el Expediente Catastral para el Proceso de Titulación Especial y de Registro.	Predio sin inscripción registral y sí es candidato a participar en el proceso de titulación y registro.



**Efraim Antonio Chacón Urizar**  
**Servicios Profesionales de Titulación Especial y**  
**Diagnósticos de Propiedad**  
**Licenciado en Ciencias Jurídicas y Sociales, Abogado y**  
**Notario**



**Vo. Bo. Lic. Juan Carlos López Taracena**  
**Profesional Especializado de Regularización**  
**Supervisor**

**REGISTRO DE INFORMACION CATASTRAL DE GUATEMALA**

**ANEXO AL INFORME MENSUAL DE ACTIVIDADES**

<b>Nombre del Contratista:</b> Fernando Antonio Chacón Urizar	<b>Contrato: No.</b> RIC-R-029-051-2024
<b>Nombre del servicio:</b> "Servicios Profesionales de Titulación Especial y Diagnósticos de Propiedad".	<b>Gerencia:</b> Gerencia Jurídica del Proceso Catastral
<b>Proyecto:</b> Registro de Información Catastral de Guatemala	<b>Informe Correspondiente al mes de:</b> Abril de 2024.

A continuación se enumeran los expedientes revisados y analizados del municipio de La Democracia, departamento de Escuintla

No.	No. de expedientes con Código de Clasificación Catastral	Actividad Reportada	Observaciones
1	05-03-04-00050	Revisión y análisis de Documentos, requisitos e información descriptiva y alfanumérica que contienen el Expediente Catastral para el Proceso de Titulación Especial y de Registro.	Predio sin inscripción registral y sí es candidato a participar en el proceso de titulación y registro.
2	05-03-04-00052	Revisión y análisis de Documentos, requisitos e información descriptiva y alfanumérica que contienen el Expediente Catastral para el Proceso de Titulación Especial y de Registro.	Predio sin inscripción registral y sí es candidato a participar en el proceso de titulación y registro.
3	05-03-04-00053	Revisión y análisis de Documentos, requisitos e Información descriptiva y alfanumérica que contienen el Expediente Catastral para el Proceso de Titulación Especial y de Registro.	Predio sin inscripción registral y sí es candidato a participar en el proceso de titulación y registro.
4	05-03-04-00075	Revisión y análisis de Documentos, requisitos e información descriptiva y alfanumérica que contienen el Expediente Catastral para el Proceso de Titulación Especial y de Registro.	Predio sin inscripción registral y sí es candidato a participar en el proceso de titulación y registro.
5	05-03-04-00086	Revisión y análisis de Documentos, requisitos e información descriptiva y alfanumérica que contienen el Expediente Catastral para el Proceso de Titulación Especial y de Registro.	Predio sin inscripción registral y sí es candidato a participar en el proceso de titulación y registro.
6	05-03-04-00091	Revisión y análisis de Documentos, requisitos e información descriptiva y alfanumérica que contienen el Expediente Catastral para el Proceso de Titulación Especial y de Registro.	Predio sin inscripción registral y sí es candidato a participar en el proceso de titulación y registro.



No.	No. de Expedientes con Código de Clasificación Catastral	Actividad Reportada	Observaciones
7	05-03-04-00094	Revisión y análisis de Documentos, requisitos e información descriptiva y alfanumérica que contienen el Expediente Catastral para el Proceso de Titulación Especial y de Registro.	Predio sin inscripción registral y sí es candidato a participar en el proceso de titulación y registro.
8	05-03-04-00095	Revisión y análisis de Documentos, requisitos e información descriptiva y alfanumérica que contienen el Expediente Catastral para el Proceso de Titulación Especial y de Registro.	Predio sin inscripción registral y sí es candidato a participar en el proceso de titulación y registro.
9	05-03-04-00096	Revisión y análisis de Documentos, requisitos e información descriptiva y alfanumérica que contienen el Expediente Catastral para el Proceso de Titulación Especial y de Registro.	Predio sin inscripción registral y sí es candidato a participar en el proceso de titulación y registro.
10	05-03-04-00099	Revisión y análisis de Documentos, requisitos e información descriptiva y alfanumérica que contienen el Expediente Catastral para el Proceso de Titulación Especial y de Registro.	Predio sin inscripción registral y sí es candidato a participar en el proceso de titulación y registro.
11	05-03-04-00100	Revisión y análisis de Documentos, requisitos e información descriptiva y alfanumérica que contienen el Expediente Catastral para el Proceso de Titulación Especial y de Registro.	Predio sin inscripción registral y sí es candidato a participar en el proceso de titulación y registro.
12	05-03-04-00101	Revisión y análisis de Documentos, requisitos e información descriptiva y alfanumérica que contienen el Expediente Catastral para el Proceso de Titulación Especial y de Registro.	Predio sin inscripción registral y sí es candidato a participar en el proceso de titulación y registro.
13	05-03-04-00106	Revisión y análisis de Documentos, requisitos e información descriptiva y alfanumérica que contienen el Expediente Catastral para el Proceso de Titulación Especial y de Registro.	Predio sin inscripción registral y sí es candidato a participar en el proceso de titulación y registro.
14	05-03-04-00111	Revisión y análisis de Documentos, requisitos e información descriptiva y alfanumérica que contienen el Expediente Catastral para el Proceso de Titulación Especial y de Registro.	Predio sin inscripción registral y sí es candidato a participar en el proceso de titulación y registro.
15	05-03-04-00132	Revisión y análisis de Documentos, requisitos e información descriptiva y alfanumérica que contienen el Expediente Catastral para el Proceso de Titulación Especial y de Registro.	Predio sin inscripción registral y sí es candidato a participar en el proceso de titulación y registro.

No.	No. de expedientes con Código de Clasificación Catastral	Actividad Reportada	Obligaciones
16	05-03-04-00135	Revisión y análisis de Documentos, requisitos e información descriptiva y alfanumérica que contienen el Expediente Catastral para el Proceso de Titulación Especial y de Registro.	Predio sin inscripción registral y sí es candidato a participar en el proceso de titulación y registro.
17	05-03-04-00137	Revisión y análisis de Documentos, requisitos e información descriptiva y alfanumérica que contienen el Expediente Catastral para el Proceso de Titulación Especial y de Registro.	Predio sin inscripción registral y sí es candidato a participar en el proceso de titulación y registro.
18	05-03-04-00139	Revisión y análisis de Documentos, requisitos e información descriptiva y alfanumérica que contienen el Expediente Catastral para el Proceso de Titulación Especial y de Registro.	Predio sin inscripción registral y sí es candidato a participar en el proceso de titulación y registro.
19	05-03-04-00140	Revisión y análisis de Documentos, requisitos e información descriptiva y alfanumérica que contienen el Expediente Catastral para el Proceso de Titulación Especial y de Registro.	Predio sin inscripción registral y sí es candidato a participar en el proceso de titulación y registro.
20	05-03-04-00141	Revisión y análisis de Documentos, requisitos e información descriptiva y alfanumérica que contienen el Expediente Catastral para el Proceso de Titulación Especial y de Registro.	Predio sin inscripción registral y sí es candidato a participar en el proceso de titulación y registro.
21	05-03-04-00209	Revisión y análisis de Documentos, requisitos e información descriptiva y alfanumérica que contienen el Expediente Catastral para el Proceso de Titulación Especial y de Registro.	Predio sin inscripción registral y sí es candidato a participar en el proceso de titulación y registro.
22	05-03-04-00215	Revisión y análisis de Documentos, requisitos e información descriptiva y alfanumérica que contienen el Expediente Catastral para el Proceso de Titulación Especial y de Registro.	Predio sin inscripción registral y sí es candidato a participar en el proceso de titulación y registro.
23	05-03-04-00217	Revisión y análisis de Documentos, requisitos e información descriptiva y alfanumérica que contienen el Expediente Catastral para el Proceso de Titulación Especial y de Registro.	Predio sin inscripción registral y sí es candidato a participar en el proceso de titulación y registro.
24	05-03-04-00234	Revisión y análisis de Documentos, requisitos e información descriptiva y alfanumérica que contienen el Expediente Catastral para el Proceso de Titulación Especial y de Registro.	Predio sin inscripción registral y sí es candidato a participar en el proceso de titulación y registro.

Nº	No. de expedientes con Código de Clasificación Catastral	Actividad Reportada	Observaciones
25	05-03-04-00270	Revisión y análisis de Documentos, requisitos e información descriptiva y alfanumérica que contienen el Expediente Catastral para el Proceso de Titulación Especial y de Registro.	Predio sin inscripción registral y sí es candidato a participar en el proceso de titulación y registro.
26	05-03-04-00282	Revisión y análisis de Documentos, requisitos e información descriptiva y alfanumérica que contienen el Expediente Catastral para el Proceso de Titulación Especial y de Registro.	Predio sin inscripción registral y sí es candidato a participar en el proceso de titulación y registro.
27	05-03-04-00442	Revisión y análisis de Documentos, requisitos e información descriptiva y alfanumérica que contienen el Expediente Catastral para el Proceso de Titulación Especial y de Registro.	Predio sin inscripción registral y sí es candidato a participar en el proceso de titulación y registro.
28	05-03-04-00662	Revisión y análisis de Documentos, requisitos e información descriptiva y alfanumérica que contienen el Expediente Catastral para el Proceso de Titulación Especial y de Registro.	Predio sin inscripción registral y sí es candidato a participar en el proceso de titulación y registro.
29	05-03-04-00654	Revisión y análisis de Documentos, requisitos e información descriptiva y alfanumérica que contienen el Expediente Catastral para el Proceso de Titulación Especial y de Registro.	Predio sin inscripción registral y sí es candidato a participar en el proceso de titulación y registro.
30	05-03-04-00768	Revisión y análisis de Documentos, requisitos e información descriptiva y alfanumérica que contienen el Expediente Catastral para el Proceso de Titulación Especial y de Registro.	Predio sin inscripción registral y sí es candidato a participar en el proceso de titulación y registro.
31	05-03-04-00771	Revisión y análisis de Documentos, requisitos e información descriptiva y alfanumérica que contienen el Expediente Catastral para el Proceso de Titulación Especial y de Registro.	Predio sin inscripción registral y sí es candidato a participar en el proceso de titulación y registro.
32	05-03-04-00824	Revisión y análisis de Documentos, requisitos e información descriptiva y alfanumérica que contienen el Expediente Catastral para el Proceso de Titulación Especial y de Registro.	Predio sin inscripción registral y sí es candidato a participar en el proceso de titulación y registro.
33	05-03-04-00826	Revisión y análisis de Documentos, requisitos e información descriptiva y alfanumérica que contienen el Expediente Catastral para el Proceso de Titulación Especial y de Registro.	Predio sin inscripción registral y sí es candidato a participar en el proceso de titulación y registro.

No.	No. de Expediente con Código de Clasificación Catastral	Actividad Reportada	Observaciones
34	05-03-04-00827	Revisión y análisis de Documentos, requisitos e información descriptiva y alfanumérica que contienen el Expediente Catastral para el Proceso de Titulación Especial y de Registro.	Predio sin inscripción registral y sí es candidato a participar en el proceso de titulación y registro.
35	05-03-04-00828	Revisión y análisis de Documentos, requisitos e información descriptiva y alfanumérica que contienen el Expediente Catastral para el Proceso de Titulación Especial y de Registro.	Predio sin inscripción registral y sí es candidato a participar en el proceso de titulación y registro.
36	05-03-04-00855	Revisión y análisis de Documentos, requisitos e información descriptiva y alfanumérica que contienen el Expediente Catastral para el Proceso de Titulación Especial y de Registro.	Predio sin inscripción registral y sí es candidato a participar en el proceso de titulación y registro.
37	05-03-04-00856	Revisión y análisis de Documentos, requisitos e información descriptiva y alfanumérica que contienen el Expediente Catastral para el Proceso de Titulación Especial y de Registro.	Predio sin inscripción registral y sí es candidato a participar en el proceso de titulación y registro.
38	05-03-04-00994	Revisión y análisis de Documentos, requisitos e información descriptiva y alfanumérica que contienen el Expediente Catastral para el Proceso de Titulación Especial y de Registro.	Predio sin inscripción registral y sí es candidato a participar en el proceso de titulación y registro.
39	05-03-04-01221	Revisión y análisis de Documentos, requisitos e información descriptiva y alfanumérica que contienen el Expediente Catastral para el Proceso de Titulación Especial y de Registro.	Predio sin inscripción registral y sí es candidato a participar en el proceso de titulación y registro.
40	05-03-04-01222	Revisión y análisis de Documentos, requisitos e información descriptiva y alfanumérica que contienen el Expediente Catastral para el Proceso de Titulación Especial y de Registro.	Predio sin inscripción registral y sí es candidato a participar en el proceso de titulación y registro.
41	05-03-04-01223	Revisión y análisis de Documentos, requisitos e información descriptiva y alfanumérica que contienen el Expediente Catastral para el Proceso de Titulación Especial y de Registro.	Predio sin inscripción registral y sí es candidato a participar en el proceso de titulación y registro.
42	05-03-04-01224	Revisión y análisis de Documentos, requisitos e información descriptiva y alfanumérica que contienen el Expediente Catastral para el Proceso de Titulación Especial y de Registro.	Predio sin inscripción registral y sí es candidato a participar en el proceso de titulación y registro.

No.	No. de expedientes con Código de Clasificación Catastral	Actividad Reportada	Observaciones
43	05-03-04-01401	Revisión y análisis de Documentos, requisitos e información descriptiva y alfanumérica que contienen el Expediente Catastral para el Proceso de Titulación Especial y de Registro.	Predio sin inscripción registral y sí es candidato a participar en el proceso de titulación y registro.
44	05-03-04-01405	Revisión y análisis de Documentos, requisitos e información descriptiva y alfanumérica que contienen el Expediente Catastral para el Proceso de Titulación Especial y de Registro.	Predio sin inscripción registral y sí es candidato a participar en el proceso de titulación y registro.
45	05-03-04-01406	Revisión y análisis de Documentos, requisitos e información descriptiva y alfanumérica que contienen el Expediente Catastral para el Proceso de Titulación Especial y de Registro.	Predio sin inscripción registral y sí es candidato a participar en el proceso de titulación y registro.
46	05-03-04-01407	Revisión y análisis de Documentos, requisitos e información descriptiva y alfanumérica que contienen el Expediente Catastral para el Proceso de Titulación Especial y de Registro.	Predio sin inscripción registral y sí es candidato a participar en el proceso de titulación y registro.
47	05-03-04-01408	Revisión y análisis de Documentos, requisitos e información descriptiva y alfanumérica que contienen el Expediente Catastral para el Proceso de Titulación Especial y de Registro.	Predio sin inscripción registral y sí es candidato a participar en el proceso de titulación y registro.
48	05-03-04-01431	Revisión y análisis de Documentos, requisitos e información descriptiva y alfanumérica que contienen el Expediente Catastral para el Proceso de Titulación Especial y de Registro.	Predio sin inscripción registral y sí es candidato a participar en el proceso de titulación y registro.
49	05-03-04-01432	Revisión y análisis de Documentos, requisitos e información descriptiva y alfanumérica que contienen el Expediente Catastral para el Proceso de Titulación Especial y de Registro.	Predio sin inscripción registral y sí es candidato a participar en el proceso de titulación y registro.
50	05-03-04-01433	Revisión y análisis de Documentos, requisitos e información descriptiva y alfanumérica que contienen el Expediente Catastral para el Proceso de Titulación Especial y de Registro.	Predio sin inscripción registral y sí es candidato a participar en el proceso de titulación y registro.
51	05-03-04-01599	Revisión y análisis de Documentos, requisitos e información descriptiva y alfanumérica que contienen el Expediente Catastral para el Proceso de Titulación Especial y de Registro.	Predio sin inscripción registral y sí es candidato a participar en el proceso de titulación y registro.

No.	No. de expedientes con Código de Clasificación Catastral	Actividad Reportada	Observaciones
52	05-03-04-01612	Revisión y análisis de Documentos, requisitos e información descriptiva y alfanumérica que contienen el Expediente Catastral para el Proceso de Titulación Especial y de Registro.	Predio sin inscripción registral y sí es candidato a participar en el proceso de titulación y registro.
53	05-03-04-01613	Revisión y análisis de Documentos, requisitos e información descriptiva y alfanumérica que contienen el Expediente Catastral para el Proceso de Titulación Especial y de Registro.	Predio sin inscripción registral y sí es candidato a participar en el proceso de titulación y registro.
54	05-03-04-01614	Revisión y análisis de Documentos, requisitos e información descriptiva y alfanumérica que contienen el Expediente Catastral para el Proceso de Titulación Especial y de Registro.	Predio sin inscripción registral y sí es candidato a participar en el proceso de titulación y registro.
55	05-03-04-01615	Revisión y análisis de Documentos, requisitos e información descriptiva y alfanumérica que contienen el Expediente Catastral para el Proceso de Titulación Especial y de Registro.	Predio sin inscripción registral y sí es candidato a participar en el proceso de titulación y registro.
56	05-03-04-01616	Revisión y análisis de Documentos, requisitos e información descriptiva y alfanumérica que contienen el Expediente Catastral para el Proceso de Titulación Especial y de Registro.	Predio sin inscripción registral y sí es candidato a participar en el proceso de titulación y registro.
57	05-03-04-01618	Revisión y análisis de Documentos, requisitos e información descriptiva y alfanumérica que contienen el Expediente Catastral para el Proceso de Titulación Especial y de Registro.	Predio sin inscripción registral y sí es candidato a participar en el proceso de titulación y registro.
58	05-03-04-01619	Revisión y análisis de Documentos, requisitos e información descriptiva y alfanumérica que contienen el Expediente Catastral para el Proceso de Titulación Especial y de Registro.	Predio sin inscripción registral y sí es candidato a participar en el proceso de titulación y registro.
59	05-03-04-01620	Revisión y análisis de Documentos, requisitos e información descriptiva y alfanumérica que contienen el Expediente Catastral para el Proceso de Titulación Especial y de Registro.	Predio sin inscripción registral y sí es candidato a participar en el proceso de titulación y registro.
60	05-03-04-01653	Revisión y análisis de Documentos, requisitos e información descriptiva y alfanumérica que contienen el Expediente Catastral para el Proceso de Titulación Especial y de Registro.	Predio sin inscripción registral y sí es candidato a participar en el proceso de titulación y registro.


No.	No. de expedientes con Código de Clasificación Catastral	Actividad Reportada	Observaciones
61	05-03-04-01666	Revisión y análisis de Documentos, requisitos e información descriptiva y alfanumérica que contienen el Expediente Catastral para el Proceso de Titulación Especial y de Registro.	Predio sin inscripción registral y sí es candidato a participar en el proceso de titulación y registro.
62	05-03-04-01690	Revisión y análisis de Documentos, requisitos e información descriptiva y alfanumérica que contienen el Expediente Catastral para el Proceso de Titulación Especial y de Registro.	Predio sin inscripción registral y sí es candidato a participar en el proceso de titulación y registro.
63	05-03-04-01783	Revisión y análisis de Documentos, requisitos e información descriptiva y alfanumérica que contienen el Expediente Catastral para el Proceso de Titulación Especial y de Registro.	Predio sin inscripción registral y sí es candidato a participar en el proceso de titulación y registro.
64	05-03-04-01785	Revisión y análisis de Documentos, requisitos e información descriptiva y alfanumérica que contienen el Expediente Catastral para el Proceso de Titulación Especial y de Registro.	Predio sin inscripción registral y sí es candidato a participar en el proceso de titulación y registro.
65	05-03-04-03120	Revisión y análisis de Documentos, requisitos e información descriptiva y alfanumérica que contienen el Expediente Catastral para el Proceso de Titulación Especial y de Registro.	Predio sin inscripción registral y sí es candidato a participar en el proceso de titulación y registro.
66	05-03-04-03121	Revisión y análisis de Documentos, requisitos e información descriptiva y alfanumérica que contienen el Expediente Catastral para el Proceso de Titulación Especial y de Registro.	Predio sin inscripción registral y sí es candidato a participar en el proceso de titulación y registro.
67	05-03-04-03122	Revisión y análisis de Documentos, requisitos e información descriptiva y alfanumérica que contienen el Expediente Catastral para el Proceso de Titulación Especial y de Registro.	Predio sin inscripción registral y sí es candidato a participar en el proceso de titulación y registro.
68	05-03-04-03123	Revisión y análisis de Documentos, requisitos e información descriptiva y alfanumérica que contienen el Expediente Catastral para el Proceso de Titulación Especial y de Registro.	Predio sin inscripción registral y sí es candidato a participar en el proceso de titulación y registro.
69	05-03-04-03124	Revisión y análisis de Documentos, requisitos e información descriptiva y alfanumérica que contienen el Expediente Catastral para el Proceso de Titulación Especial y de Registro.	Predio sin inscripción registral y sí es candidato a participar en el proceso de titulación y registro.

No.	No. de expedientes con Código de Clasificación Catastral	Actividad Reportada	Observaciones
70	05-03-04-03125	Revisión y análisis de Documentos, requisitos e información descriptiva y alfanumérica que contienen el Expediente Catastral para el Proceso de Titulación Especial y de Registro.	Predio sin inscripción registral y sí es candidato a participar en el proceso de titulación y registro.
71	05-03-04-03126	Revisión y análisis de Documentos, requisitos e información descriptiva y alfanumérica que contienen el Expediente Catastral para el Proceso de Titulación Especial y de Registro.	Predio sin inscripción registral y sí es candidato a participar en el proceso de titulación y registro.
72	05-03-04-03127	Revisión y análisis de Documentos, requisitos e información descriptiva y alfanumérica que contienen el Expediente Catastral para el Proceso de Titulación Especial y de Registro.	Predio sin inscripción registral y sí es candidato a participar en el proceso de titulación y registro.
73	05-03-04-03128	Revisión y análisis de Documentos, requisitos e información descriptiva y alfanumérica que contienen el Expediente Catastral para el Proceso de Titulación Especial y de Registro.	Predio sin inscripción registral y sí es candidato a participar en el proceso de titulación y registro.
74	05-03-04-03129	Revisión y análisis de Documentos, requisitos e información descriptiva y alfanumérica que contienen el Expediente Catastral para el Proceso de Titulación Especial y de Registro.	Predio sin inscripción registral y sí es candidato a participar en el proceso de titulación y registro.
75	05-03-04-03130	Revisión y análisis de Documentos, requisitos e información descriptiva y alfanumérica que contienen el Expediente Catastral para el Proceso de Titulación Especial y de Registro.	Predio sin inscripción registral y sí es candidato a participar en el proceso de titulación y registro.
76	05-03-04-03131	Revisión y análisis de Documentos, requisitos e información descriptiva y alfanumérica que contienen el Expediente Catastral para el Proceso de Titulación Especial y de Registro.	Predio sin inscripción registral y sí es candidato a participar en el proceso de titulación y registro.
77	05-03-04-03132	Revisión y análisis de Documentos, requisitos e información descriptiva y alfanumérica que contienen el Expediente Catastral para el Proceso de Titulación Especial y de Registro.	Predio sin inscripción registral y sí es candidato a participar en el proceso de titulación y registro.
78	05-03-04-03133	Revisión y análisis de Documentos, requisitos e información descriptiva y alfanumérica que contienen el Expediente Catastral para el Proceso de Titulación Especial y de Registro.	Predio sin inscripción registral y sí es candidato a participar en el proceso de titulación y registro.



Nº	Nº de Expediente con Código Clasificación Catastral	Actividad Reportada	Observaciones
79	05-03-04-03134	Revisión y análisis de Documentos, requisitos e información descriptiva y alfanumérica que contienen el Expediente Catastral para el Proceso de Titulación Especial y de Registro.	Predio sin inscripción registral y sí es candidato a participar en el proceso de titulación y registro.
80	05-03-04-03135	Revisión y análisis de Documentos, requisitos e información descriptiva y alfanumérica que contienen el Expediente Catastral para el Proceso de Titulación Especial y de Registro.	Predio sin inscripción registral y sí es candidato a participar en el proceso de titulación y registro.
81	05-03-04-03136	Revisión y análisis de Documentos, requisitos e información descriptiva y alfanumérica que contienen el Expediente Catastral para el Proceso de Titulación Especial y de Registro.	Predio sin inscripción registral y sí es candidato a participar en el proceso de titulación y registro.
82	05-03-04-03137	Revisión y análisis de Documentos, requisitos e información descriptiva y alfanumérica que contienen el Expediente Catastral para el Proceso de Titulación Especial y de Registro.	Predio sin inscripción registral y sí es candidato a participar en el proceso de titulación y registro.
83	05-03-04-03138	Revisión y análisis de Documentos, requisitos e información descriptiva y alfanumérica que contienen el Expediente Catastral para el Proceso de Titulación Especial y de Registro.	Predio sin inscripción registral y sí es candidato a participar en el proceso de titulación y registro.
84	05-03-04-03139	Revisión y análisis de Documentos, requisitos e información descriptiva y alfanumérica que contienen el Expediente Catastral para el Proceso de Titulación Especial y de Registro.	Predio sin inscripción registral y sí es candidato a participar en el proceso de titulación y registro.
85	05-03-04-03140	Revisión y análisis de Documentos, requisitos e información descriptiva y alfanumérica que contienen el Expediente Catastral para el Proceso de Titulación Especial y de Registro.	Predio sin inscripción registral y sí es candidato a participar en el proceso de titulación y registro.
86	05-03-04-03141	Revisión y análisis de Documentos, requisitos e información descriptiva y alfanumérica que contienen el Expediente Catastral para el Proceso de Titulación Especial y de Registro.	Predio sin inscripción registral y sí es candidato a participar en el proceso de titulación y registro.

No.	No. de expedientes con Código de Clasificación Catastral	Actividad Reportada	Observaciones
-----	--	---------------------	---------------



**Fernando Antonio Chacón Unzar**  
**Servicios Profesionales de Titulación Especial y**  
**Diagnósticos de Propiedad**  
**Licenciado en Ciencias Jurídicas y Sociales, Abogado y**  
**Notario**



**Vo. Bo. Lic. Juan Carlos López Taracena**  
**Profesional Especializado de Regularización**  
**Supervisor**

**REGISTRO DE INFORMACION CATASTRAL DE GUATEMALA**

**ANEXO AL INFORME MENSUAL DE ACTIVIDADES**

<b>Nombre del Contratista:</b> Fernando Antonio Chacón Urizar	<b>Contrato: No.</b> RIC-R-029-051-2024
<b>Nombre del servicio:</b> "Servicios Profesionales de Titulación Especial y Diagnósticos de Propiedad".	<b>Gerencia:</b> Gerencia Jurídica del Proceso Catastral
	<b>Informe Correspondiente al mes de:</b> Mayo de 2024.
<b>Proyecto:</b> Registro de Información Catastral de Guatemala	

A continuación se enumeran los expedientes revisados y analizados del municipio de La Democracia, departamento de Escuintla

No.	No. de expediente con Código de Clasificación Catastral	Actividad Reportada	Observaciones
1	05-03-04-03142	Revisión y análisis de Documentos, requisitos e información descriptiva y alfanumérica que contienen el Expediente Catastral para el Proceso de Titulación Especial y de Registro.	Predio sin inscripción registral y sí es candidato a participar en el proceso de titulación y registro.
2	05-03-04-03143	Revisión y análisis de Documentos, requisitos e información descriptiva y alfanumérica que contienen el Expediente Catastral para el Proceso de Titulación Especial y de Registro.	Predio sin inscripción registral y sí es candidato a participar en el proceso de titulación y registro.
3	05-03-04-03144	Revisión y análisis de Documentos, requisitos e información descriptiva y alfanumérica que contienen el Expediente Catastral para el Proceso de Titulación Especial y de Registro.	Predio sin inscripción registral y sí es candidato a participar en el proceso de titulación y registro.
4	05-03-04-03145	Revisión y análisis de Documentos, requisitos e información descriptiva y alfanumérica que contienen el Expediente Catastral para el Proceso de Titulación Especial y de Registro.	Predio sin inscripción registral y sí es candidato a participar en el proceso de titulación y registro.
5	05-03-04-03146	Revisión y análisis de Documentos, requisitos e información descriptiva y alfanumérica que contienen el Expediente Catastral para el Proceso de Titulación Especial y de Registro.	Predio sin inscripción registral y sí es candidato a participar en el proceso de titulación y registro.
6	05-03-04-03147	Revisión y análisis de Documentos, requisitos e información descriptiva y alfanumérica que contienen el Expediente Catastral para el Proceso de Titulación Especial y de Registro.	Predio sin inscripción registral y sí es candidato a participar en el proceso de titulación y registro.

No.	No. de expedientes con Copia de Clasificación Catastral	Actividad Reportada	Observaciones
7	05-03-04-03148	Revisión y análisis de Documentos, requisitos e información descriptiva y alfanumérica que contienen el Expediente Catastral para el Proceso de Titulación Especial y de Registro.	Predio sin inscripción registral y sí es candidato a participar en el proceso de titulación y registro.
8	05-03-04-03149	Revisión y análisis de Documentos, requisitos e información descriptiva y alfanumérica que contienen el Expediente Catastral para el Proceso de Titulación Especial y de Registro.	Predio sin inscripción registral y sí es candidato a participar en el proceso de titulación y registro.
9	05-03-04-03150	Revisión y análisis de Documentos, requisitos e información descriptiva y alfanumérica que contienen el Expediente Catastral para el Proceso de Titulación Especial y de Registro.	Predio sin inscripción registral y sí es candidato a participar en el proceso de titulación y registro.
10	05-03-04-03151	Revisión y análisis de Documentos, requisitos e información descriptiva y alfanumérica que contienen el Expediente Catastral para el Proceso de Titulación Especial y de Registro.	Predio sin inscripción registral y sí es candidato a participar en el proceso de titulación y registro.
11	05-03-04-03152	Revisión y análisis de Documentos, requisitos e información descriptiva y alfanumérica que contienen el Expediente Catastral para el Proceso de Titulación Especial y de Registro.	Predio sin inscripción registral y sí es candidato a participar en el proceso de titulación y registro.
12	05-03-04-03153	Revisión y análisis de Documentos, requisitos e información descriptiva y alfanumérica que contienen el Expediente Catastral para el Proceso de Titulación Especial y de Registro.	Predio sin inscripción registral y sí es candidato a participar en el proceso de titulación y registro.
13	05-03-04-03154	Revisión y análisis de Documentos, requisitos e información descriptiva y alfanumérica que contienen el Expediente Catastral para el Proceso de Titulación Especial y de Registro.	Predio sin inscripción registral y sí es candidato a participar en el proceso de titulación y registro.
14	05-03-04-03155	Revisión y análisis de Documentos, requisitos e información descriptiva y alfanumérica que contienen el Expediente Catastral para el Proceso de Titulación Especial y de Registro.	Predio sin inscripción registral y sí es candidato a participar en el proceso de titulación y registro.
15	05-03-04-03156	Revisión y análisis de Documentos, requisitos e información descriptiva y alfanumérica que contienen el Expediente Catastral para el Proceso de Titulación Especial y de Registro.	Predio sin inscripción registral y sí es candidato a participar en el proceso de titulación y registro.

No.	No. de expediente con Código de Clasificación Catastral	Afected Reportada	Observaciones
16	05-03-04-03157	Revisión y análisis de Documentos, requisitos e información descriptiva y alfanumérica que contienen el Expediente Catastral para el Proceso de Titulación Especial y de Registro.	Predio sin inscripción registral y sí es candidato a participar en el proceso de titulación y registro.
17	05-03-04-03158	Revisión y análisis de Documentos, requisitos e información descriptiva y alfanumérica que contienen el Expediente Catastral para el Proceso de Titulación Especial y de Registro.	Predio sin inscripción registral y sí es candidato a participar en el proceso de titulación y registro.
18	05-03-04-03159	Revisión y análisis de Documentos, requisitos e información descriptiva y alfanumérica que contienen el Expediente Catastral para el Proceso de Titulación Especial y de Registro.	Predio sin inscripción registral y sí es candidato a participar en el proceso de titulación y registro.
19	05-03-04-03160	Revisión y análisis de Documentos, requisitos e información descriptiva y alfanumérica que contienen el Expediente Catastral para el Proceso de Titulación Especial y de Registro.	Predio sin inscripción registral y sí es candidato a participar en el proceso de titulación y registro.
20	05-03-04-03161	Revisión y análisis de Documentos, requisitos e información descriptiva y alfanumérica que contienen el Expediente Catastral para el Proceso de Titulación Especial y de Registro.	Predio sin inscripción registral y sí es candidato a participar en el proceso de titulación y registro.
21	05-03-04-03162	Revisión y análisis de Documentos, requisitos e información descriptiva y alfanumérica que contienen el Expediente Catastral para el Proceso de Titulación Especial y de Registro.	Predio sin inscripción registral y sí es candidato a participar en el proceso de titulación y registro.
22	05-03-04-03163	Revisión y análisis de Documentos, requisitos e información descriptiva y alfanumérica que contienen el Expediente Catastral para el Proceso de Titulación Especial y de Registro.	Predio sin inscripción registral y sí es candidato a participar en el proceso de titulación y registro.
23	05-03-04-03164	Revisión y análisis de Documentos, requisitos e información descriptiva y alfanumérica que contienen el Expediente Catastral para el Proceso de Titulación Especial y de Registro.	Predio sin inscripción registral y sí es candidato a participar en el proceso de titulación y registro.
24	05-03-04-03165	Revisión y análisis de Documentos, requisitos e información descriptiva y alfanumérica que contienen el Expediente Catastral para el Proceso de Titulación Especial y de Registro.	Predio sin inscripción registral y sí es candidato a participar en el proceso de titulación y registro.

No.	Número Expediente con Código de Clasificación Catastral	Actividad Reportada	Observaciones
25	05-03-04-03166	Revisión y análisis de Documentos, requisitos e información descriptiva y alfanumérica que contienen el Expediente Catastral para el Proceso de Titulación Especial y de Registro.	Predio sin inscripción registral y sí es candidato a participar en el proceso de titulación y registro.
26	05-03-04-03167	Revisión y análisis de Documentos, requisitos e información descriptiva y alfanumérica que contienen el Expediente Catastral para el Proceso de Titulación Especial y de Registro.	Predio sin inscripción registral y sí es candidato a participar en el proceso de titulación y registro.
27	05-03-04-03168	Revisión y análisis de Documentos, requisitos e información descriptiva y alfanumérica que contienen el Expediente Catastral para el Proceso de Titulación Especial y de Registro.	Predio sin inscripción registral y sí es candidato a participar en el proceso de titulación y registro.
28	05-03-04-03169	Revisión y análisis de Documentos, requisitos e información descriptiva y alfanumérica que contienen el Expediente Catastral para el Proceso de Titulación Especial y de Registro.	Predio sin inscripción registral y sí es candidato a participar en el proceso de titulación y registro.
29	05-03-04-03170	Revisión y análisis de Documentos, requisitos e información descriptiva y alfanumérica que contienen el Expediente Catastral para el Proceso de Titulación Especial y de Registro.	Predio sin inscripción registral y sí es candidato a participar en el proceso de titulación y registro.
30	05-03-04-03171	Revisión y análisis de Documentos, requisitos e información descriptiva y alfanumérica que contienen el Expediente Catastral para el Proceso de Titulación Especial y de Registro.	Predio sin inscripción registral y sí es candidato a participar en el proceso de titulación y registro.
31	05-03-04-03172	Revisión y análisis de Documentos, requisitos e información descriptiva y alfanumérica que contienen el Expediente Catastral para el Proceso de Titulación Especial y de Registro.	Predio sin inscripción registral y sí es candidato a participar en el proceso de titulación y registro.
32	05-03-04-03173	Revisión y análisis de Documentos, requisitos e información descriptiva y alfanumérica que contienen el Expediente Catastral para el Proceso de Titulación Especial y de Registro.	Predio sin inscripción registral y sí es candidato a participar en el proceso de titulación y registro.
33	05-03-04-03174	Revisión y análisis de Documentos, requisitos e información descriptiva y alfanumérica que contienen el Expediente Catastral para el Proceso de Titulación Especial y de Registro.	Predio sin inscripción registral y sí es candidato a participar en el proceso de titulación y registro.

No.	No. de Expediente con Expediente Catastral	Actividad Reportada	Observaciones
34	05-03-04-03175	Revisión y análisis de Documentos, requisitos e información descriptiva y alfanumérica que contienen el Expediente Catastral para el Proceso de Titulación Especial y de Registro.	Predio sin inscripción registral y sí es candidato a participar en el proceso de titulación y registro.
35	05-03-04-03176	Revisión y análisis de Documentos, requisitos e información descriptiva y alfanumérica que contienen el Expediente Catastral para el Proceso de Titulación Especial y de Registro.	Predio sin inscripción registral y sí es candidato a participar en el proceso de titulación y registro.
36	05-03-04-03177	Revisión y análisis de Documentos, requisitos e información descriptiva y alfanumérica que contienen el Expediente Catastral para el Proceso de Titulación Especial y de Registro.	Predio sin inscripción registral y sí es candidato a participar en el proceso de titulación y registro.
37	05-03-04-03178	Revisión y análisis de Documentos, requisitos e información descriptiva y alfanumérica que contienen el Expediente Catastral para el Proceso de Titulación Especial y de Registro.	Predio sin inscripción registral y sí es candidato a participar en el proceso de titulación y registro.
38	05-03-04-03179	Revisión y análisis de Documentos, requisitos e información descriptiva y alfanumérica que contienen el Expediente Catastral para el Proceso de Titulación Especial y de Registro.	Predio sin inscripción registral y sí es candidato a participar en el proceso de titulación y registro.
39	05-03-04-03180	Revisión y análisis de Documentos, requisitos e información descriptiva y alfanumérica que contienen el Expediente Catastral para el Proceso de Titulación Especial y de Registro.	Predio sin inscripción registral y sí es candidato a participar en el proceso de titulación y registro.
40	05-03-04-03181	Revisión y análisis de Documentos, requisitos e información descriptiva y alfanumérica que contienen el Expediente Catastral para el Proceso de Titulación Especial y de Registro.	Predio sin inscripción registral y sí es candidato a participar en el proceso de titulación y registro.
41	05-03-04-03182	Revisión y análisis de Documentos, requisitos e información descriptiva y alfanumérica que contienen el Expediente Catastral para el Proceso de Titulación Especial y de Registro.	Predio sin inscripción registral y sí es candidato a participar en el proceso de titulación y registro.
42	05-03-04-03183	Revisión y análisis de Documentos, requisitos e información descriptiva y alfanumérica que contienen el Expediente Catastral para el Proceso de Titulación Especial y de Registro.	Predio sin inscripción registral y sí es candidato a participar en el proceso de titulación y registro.

No.	No. de Expediente con Código de Clasificación Catastral	Actividad Reportada	Observaciones
43	05-03-04-03184	Revisión y análisis de Documentos, requisitos e información descriptiva y alfanumérica que contienen el Expediente Catastral para el Proceso de Titulación Especial y de Registro.	Predio sin inscripción registral y sí es candidato a participar en el proceso de titulación y registro.
44	05-03-04-03185	Revisión y análisis de Documentos, requisitos e información descriptiva y alfanumérica que contienen el Expediente Catastral para el Proceso de Titulación Especial y de Registro.	Predio sin inscripción registral y sí es candidato a participar en el proceso de titulación y registro.
45	05-03-04-03186	Revisión y análisis de Documentos, requisitos e información descriptiva y alfanumérica que contienen el Expediente Catastral para el Proceso de Titulación Especial y de Registro.	Predio sin inscripción registral y sí es candidato a participar en el proceso de titulación y registro.
46	05-03-04-03187	Revisión y análisis de Documentos, requisitos e información descriptiva y alfanumérica que contienen el Expediente Catastral para el Proceso de Titulación Especial y de Registro.	Predio sin inscripción registral y sí es candidato a participar en el proceso de titulación y registro.
47	05-03-04-03188	Revisión y análisis de Documentos, requisitos e información descriptiva y alfanumérica que contienen el Expediente Catastral para el Proceso de Titulación Especial y de Registro.	Predio sin inscripción registral y sí es candidato a participar en el proceso de titulación y registro.
48	05-03-04-03189	Revisión y análisis de Documentos, requisitos e información descriptiva y alfanumérica que contienen el Expediente Catastral para el Proceso de Titulación Especial y de Registro.	Predio sin inscripción registral y sí es candidato a participar en el proceso de titulación y registro.
49	05-03-04-03190	Revisión y análisis de Documentos, requisitos e información descriptiva y alfanumérica que contienen el Expediente Catastral para el Proceso de Titulación Especial y de Registro.	Predio sin inscripción registral y sí es candidato a participar en el proceso de titulación y registro.
50	05-03-04-03191	Revisión y análisis de Documentos, requisitos e información descriptiva y alfanumérica que contienen el Expediente Catastral para el Proceso de Titulación Especial y de Registro.	Predio sin inscripción registral y sí es candidato a participar en el proceso de titulación y registro.
51	05-03-04-03192	Revisión y análisis de Documentos, requisitos e información descriptiva y alfanumérica que contienen el Expediente Catastral para el Proceso de Titulación Especial y de Registro.	Predio sin inscripción registral y sí es candidato a participar en el proceso de titulación y registro.




No.	No. de Expedientes de Catastro	Actividad Reportada	Observaciones
52	05-03-04-03196	Revisión y análisis de Documentos, requisitos e información descriptiva y alfanumérica que contienen el Expediente Catastral para el Proceso de Titulación Especial y de Registro.	Predio sin inscripción registral y sí es candidato a participar en el proceso de titulación y registro.
53	05-03-04-03197	Revisión y análisis de Documentos, requisitos e información descriptiva y alfanumérica que contienen el Expediente Catastral para el Proceso de Titulación Especial y de Registro.	Predio sin inscripción registral y sí es candidato a participar en el proceso de titulación y registro.
54	05-03-04-03199	Revisión y análisis de Documentos, requisitos e información descriptiva y alfanumérica que contienen el Expediente Catastral para el Proceso de Titulación Especial y de Registro.	Predio sin inscripción registral y sí es candidato a participar en el proceso de titulación y registro.
55	05-03-04-03200	Revisión y análisis de Documentos, requisitos e información descriptiva y alfanumérica que contienen el Expediente Catastral para el Proceso de Titulación Especial y de Registro.	Predio sin inscripción registral y sí es candidato a participar en el proceso de titulación y registro.
56	05-03-04-03201	Revisión y análisis de Documentos, requisitos e información descriptiva y alfanumérica que contienen el Expediente Catastral para el Proceso de Titulación Especial y de Registro.	Predio sin inscripción registral y sí es candidato a participar en el proceso de titulación y registro.
57	05-03-04-03202	Revisión y análisis de Documentos, requisitos e información descriptiva y alfanumérica que contienen el Expediente Catastral para el Proceso de Titulación Especial y de Registro.	Predio sin inscripción registral y sí es candidato a participar en el proceso de titulación y registro.
58	05-03-04-03203	Revisión y análisis de Documentos, requisitos e información descriptiva y alfanumérica que contienen el Expediente Catastral para el Proceso de Titulación Especial y de Registro.	Predio sin inscripción registral y sí es candidato a participar en el proceso de titulación y registro.
59	05-03-04-03204	Revisión y análisis de Documentos, requisitos e información descriptiva y alfanumérica que contienen el Expediente Catastral para el Proceso de Titulación Especial y de Registro.	Predio sin inscripción registral y sí es candidato a participar en el proceso de titulación y registro.
60	05-03-04-03205	Revisión y análisis de Documentos, requisitos e información descriptiva y alfanumérica que contienen el Expediente Catastral para el Proceso de Titulación Especial y de Registro.	Predio sin inscripción registral y sí es candidato a participar en el proceso de titulación y registro.

No.	No. de Expedientes con Código de Clasificación Catastral	Actividad Reportada	Observaciones
61	05-03-04-03206	Revisión y análisis de Documentos, requisitos e información descriptiva y alfanumérica que contienen el Expediente Catastral para el Proceso de Titulación Especial y de Registro.	Predio sin inscripción registral y sí es candidato a participar en el proceso de titulación y registro.
62	05-03-04-03207	Revisión y análisis de Documentos, requisitos e información descriptiva y alfanumérica que contienen el Expediente Catastral para el Proceso de Titulación Especial y de Registro.	Predio sin inscripción registral y sí es candidato a participar en el proceso de titulación y registro.
63	05-03-04-03208	Revisión y análisis de Documentos, requisitos e información descriptiva y alfanumérica que contienen el Expediente Catastral para el Proceso de Titulación Especial y de Registro.	Predio sin inscripción registral y sí es candidato a participar en el proceso de titulación y registro.
64	05-03-04-03209	Revisión y análisis de Documentos, requisitos e información descriptiva y alfanumérica que contienen el Expediente Catastral para el Proceso de Titulación Especial y de Registro.	Predio sin inscripción registral y sí es candidato a participar en el proceso de titulación y registro.
65	05-03-04-03210	Revisión y análisis de Documentos, requisitos e información descriptiva y alfanumérica que contienen el Expediente Catastral para el Proceso de Titulación Especial y de Registro.	Predio sin inscripción registral y sí es candidato a participar en el proceso de titulación y registro.
66	05-03-04-03211	Revisión y análisis de Documentos, requisitos e información descriptiva y alfanumérica que contienen el Expediente Catastral para el Proceso de Titulación Especial y de Registro.	Predio sin inscripción registral y sí es candidato a participar en el proceso de titulación y registro.
67	05-03-04-03228	Revisión y análisis de Documentos, requisitos e información descriptiva y alfanumérica que contienen el Expediente Catastral para el Proceso de Titulación Especial y de Registro.	Predio sin inscripción registral y sí es candidato a participar en el proceso de titulación y registro.
68	05-03-04-03229	Revisión y análisis de Documentos, requisitos e información descriptiva y alfanumérica que contienen el Expediente Catastral para el Proceso de Titulación Especial y de Registro.	Predio sin inscripción registral y sí es candidato a participar en el proceso de titulación y registro.
69	05-03-04-03230	Revisión y análisis de Documentos, requisitos e información descriptiva y alfanumérica que contienen el Expediente Catastral para el Proceso de Titulación Especial y de Registro.	Predio sin inscripción registral y sí es candidato a participar en el proceso de titulación y registro.

No.	No. de Expediente con Orden de Clasificación Catastral	Actividad Reportada	Observación
70	05-03-04-03231	Revisión y análisis de Documentos, requisitos e información descriptiva y alfanumérica que contienen el Expediente Catastral para el Proceso de Titulación Especial y de Registro.	Predio sin inscripción registral y sí es candidato a participar en el proceso de titulación y registro.
71	05-03-04-03232	Revisión y análisis de Documentos, requisitos e información descriptiva y alfanumérica que contienen el Expediente Catastral para el Proceso de Titulación Especial y de Registro.	Predio sin inscripción registral y sí es candidato a participar en el proceso de titulación y registro.
72	05-03-04-03265	Revisión y análisis de Documentos, requisitos e información descriptiva y alfanumérica que contienen el Expediente Catastral para el Proceso de Titulación Especial y de Registro.	Predio sin inscripción registral y sí es candidato a participar en el proceso de titulación y registro.
73	05-03-04-03266	Revisión y análisis de Documentos, requisitos e información descriptiva y alfanumérica que contienen el Expediente Catastral para el Proceso de Titulación Especial y de Registro.	Predio sin inscripción registral y sí es candidato a participar en el proceso de titulación y registro.
74	05-03-04-03267	Revisión y análisis de Documentos, requisitos e información descriptiva y alfanumérica que contienen el Expediente Catastral para el Proceso de Titulación Especial y de Registro.	Predio sin inscripción registral y sí es candidato a participar en el proceso de titulación y registro.
75	05-03-04-03268	Revisión y análisis de Documentos, requisitos e información descriptiva y alfanumérica que contienen el Expediente Catastral para el Proceso de Titulación Especial y de Registro.	Predio sin inscripción registral y sí es candidato a participar en el proceso de titulación y registro.
76	05-03-04-03269	Revisión y análisis de Documentos, requisitos e información descriptiva y alfanumérica que contienen el Expediente Catastral para el Proceso de Titulación Especial y de Registro.	Predio sin inscripción registral y sí es candidato a participar en el proceso de titulación y registro.
77	05-03-04-03270	Revisión y análisis de Documentos, requisitos e información descriptiva y alfanumérica que contienen el Expediente Catastral para el Proceso de Titulación Especial y de Registro.	Predio sin inscripción registral y sí es candidato a participar en el proceso de titulación y registro.
78	05-03-04-03295	Revisión y análisis de Documentos, requisitos e información descriptiva y alfanumérica que contienen el Expediente Catastral para el Proceso de Titulación Especial y de Registro.	Predio sin inscripción registral y sí es candidato a participar en el proceso de titulación y registro.

Item	No. de Expediente con Copia de Escritura Catastral	Actividad Reportada	Observaciones
79	05-03-04-03296	Revisión y análisis de Documentos, requisitos e información descriptiva y alfanumérica que contienen el Expediente Catastral para el Proceso de Titulación Especial y de Registro.	Predio sin inscripción registral y sí es candidato a participar en el proceso de titulación y registro.
80	05-03-04-03298	Revisión y análisis de Documentos, requisitos e información descriptiva y alfanumérica que contienen el Expediente Catastral para el Proceso de Titulación Especial y de Registro.	Predio sin inscripción registral y sí es candidato a participar en el proceso de titulación y registro.
81	05-03-04-03299	Revisión y análisis de Documentos, requisitos e información descriptiva y alfanumérica que contienen el Expediente Catastral para el Proceso de Titulación Especial y de Registro.	Predio sin inscripción registral y sí es candidato a participar en el proceso de titulación y registro.
82	05-03-04-03312	Revisión y análisis de Documentos, requisitos e información descriptiva y alfanumérica que contienen el Expediente Catastral para el Proceso de Titulación Especial y de Registro.	Predio sin inscripción registral y sí es candidato a participar en el proceso de titulación y registro.
83	05-03-04-03313	Revisión y análisis de Documentos, requisitos e información descriptiva y alfanumérica que contienen el Expediente Catastral para el Proceso de Titulación Especial y de Registro.	Predio sin inscripción registral y sí es candidato a participar en el proceso de titulación y registro.
84	05-03-04-03336	Revisión y análisis de Documentos, requisitos e información descriptiva y alfanumérica que contienen el Expediente Catastral para el Proceso de Titulación Especial y de Registro.	Predio sin inscripción registral y sí es candidato a participar en el proceso de titulación y registro.
85	05-03-04-04001	Revisión y análisis de Documentos, requisitos e información descriptiva y alfanumérica que contienen el Expediente Catastral para el Proceso de Titulación Especial y de Registro.	Predio sin inscripción registral y sí es candidato a participar en el proceso de titulación y registro.
86	05-03-04-04011	Revisión y análisis de Documentos, requisitos e información descriptiva y alfanumérica que contienen el Expediente Catastral para el Proceso de Titulación Especial y de Registro.	Predio sin inscripción registral y sí es candidato a participar en el proceso de titulación y registro.

No.	No. de expedientes con Código de Clasificación Registral	Actividad Reportada	Disenrollados
-----	--	---------------------	---------------



**Fernando Antonio Chacón Urizar**  
**Servicios Profesionales de Titulación Especial y**  
**Diagnósticos de Propiedad**  
**Licenciado en Ciencias Jurídicas y Sociales, Abogado y**  
**Notario**



**Vo. Bo. Lic. Juan Carlos López Taracena**  
**Profesional Especializado de Regularización**  
**Supervisor**


REGISTRO DE INFORMACION  
CATASTRAL

-RIC-

Informe de revisión y análisis de documentos, requisitos e información descriptiva y alfanumérica que contiene el Expediente Catastral para el Proceso de Titulación Especial y de Registro, de los municipios de Siquinalá y La Democracia del departamento de Escuintla.

Lic. Fernando Antonio Chacón Urizar  
Abogado y Notario

---



*Lic. Fernando Antonio Chacón Urizar  
Abogado y Notario*

## INDICE

Introducción	2
--------------	---

### **PRIMERA PARTE**

1. Nombre del titular catastral	3
2. Área del predio	3
3. Tipo del predio	5
4. Causa de posesión	6
5. Documento que ampara la posesión	8
6. Tiempo de posesión	9
7. Fecha de la ficha de campo	11
8. Fecha de declaratoria de predio catastrado	12
9. Fecha de la notificación	13
10. Ubicación	14

### **SEGUNDA PARTE**

1. Conclusiones	15
2. Recomendaciones	15

### **TERCERA PARTE**

1. Matriz de expedientes	16
2. Computo del tiempo transcurrido de posesión de los predios ubicados en los municipios de Siquinalá y La Democracia, departamento de Escuintla, desde el dato consignado en la ficha de campo hasta la actualidad	

## INTRODUCCIÓN

El informe final que se presenta en este trabajo contiene el resultado de la revisión y análisis de documentos, requisitos e información descriptiva y alfanumérica que se encuentran contenidos en 375 expedientes catastrales que corresponden a 243 predios ubicados en el municipio de La Democracia y 132 predios ubicados en el municipio de Siquinalá, departamento de Escuintla, la finalidad es determinar si son predios sin inscripción registral y son candidatos para iniciar el proceso de Titulación Especial y de registro correspondiente.

Cabe destacar que el objetivo de la revisión y análisis del contenido de los expedientes catastrales que se realiza en este informe es dar cumplimiento a lo regulado en la Ley del Registro de Información catastral, la cual surge de acuerdo con lo pactado por el Estado en los Acuerdos de Paz, en donde se estableció la necesidad de emitir leyes y crear instituciones que permitan el cumplimiento de la seguridad jurídica en la tenencia de la tierra.

Durante la realización del presente trabajo se utilizó la metodología descriptiva, en la cual se aplica el análisis de datos sobre determinado tema, dentro de la metodología mencionada se hizo uso de la investigación cuantitativa la cual se aplicó sobre la información proporcionada a los encuestadores por lo titulares catastrales quienes son poseedores de los predios descritos en el primer párrafo, y el análisis de esos datos es el que permitirá establecer si son candidatos al proceso de Titulación Especial y de registro.

En la primera parte del informe final el lector encontrara lo relativo a la revisión alfanumérica de 375 expedientes catastrales que corresponden a 243 predios ubicados en el municipio de La Democracia y 132 predios ubicados en el municipio de Siquinalá, departamento de Escuintla, dentro del cual se evalúan 10 aspectos que son fundamentales para el resultado del trabajo de revisión y análisis.

Continuando con el desarrollo del trabajo, en la segunda parte de este se expondrán las conclusiones a las que se haya llegado derivado del trabajo de análisis y revisión de los expedientes, así mismo se realizarán las recomendaciones que se estimen pertinentes.

Finalmente se encontrará un apartado de anexos en donde se adjunta la matriz que alimento los datos que fueron la base del trabajo estadístico presentado en el presente trabajo, así como un desplegado del tiempo que tiene cada titular catastral de poseer un determinado predio.



## **PRIMERA PARTE**

### **REVISIÓN ALFANUMÉRICA DE 375 EXPEDIENTES CATASTRALES CORRESPONDIENTES A LOS MUNICIPIOS DE SIQUINALÁ (132) Y LA DEMOCRACIA (243), DEPARTAMENTO DE ESCUINTLA**

Realicé una revisión y análisis de los diferentes requisitos e informaciones que describen y detallan de una forma alfanumérica cada uno de los documentos que conforman los 375 expedientes catastrales, los datos revisados y analizados fueron:

#### **1. NOMBRE DEL TITULAR CATASTRAL**

De conformidad con lo regulado en la Ley del Registro de Información Catastral, el titular catastral es la persona natural o jurídica que tiene la propiedad, posesión o tenencia de un predio, y es quien eventualmente si cumple con los requisitos que establece la ley, podrá realizar el proceso de titulación especial y registro de dicho predio.

Por lo anteriormente expuesto fue suma importancia en la revisión de los documentos del expediente catastral, determinar la existencia del nombre de un titular catastral, además de verificar que dicho nombre coincida en el Dictamen emitido por la Dirección Ejecutiva Nacional del Registro de Información Catastral, en el Dictamen de la Unidad de Análisis Jurídico de la Gerencia Jurídica del Proceso Catastral del Registro de Información Catastral así como en el Informe Circunstanciado de Cada Predio Catastral con su Código de Clasificación Catastral para evitar problemas legales posteriores.

Asi mismo dentro del análisis del presente apartado, también se logró determinar a través de la revisión de la ficha de investigación de campo del titular del predio catastrado, si su estado civil es casado o soltero, ya que, de conformidad con la ley de la materia, es un dato que debe ser tomado en cuenta al momento de emitir la resolución de titulación especial para su posterior inscripción en el Registro General de la Propiedad.

Los nombres de cada uno de los titulares catastrales se detallan en la matriz trabajada por mi persona y que se adjunta como anexo al presente trabajo.

#### **2. ÁREA DEL PREDIO**

Para el proceso de titulación especial y registro, uno de los requisitos esenciales es conocer con exactitud las áreas de cada uno de los 375 predios de los municipios de Siquinalá y La Democracia, del departamento de Escuintla, es por ello que en la revisión de los expedientes examiné en primer lugar que las medias consignadas por predio fueran concordantes en lo consignado en el Dictamen emitido por la Dirección Ejecutiva Nacional del Registro de Información Catastral, en el Dictamen de la Unidad de Análisis Jurídico de la Gerencia

Jurídica del Proceso Catastral del Registro de Información Catastral así como en el Informe Circunstanciado de Cada Predio Catastral con su Código de Clasificación Catastral y en segundo lugar se realice una estadística del intervalo de áreas de cada uno de los predios.

A continuación, se presenta la estadística del intervalo de área por predios, con sus respectivos porcentajes:

<b>CUADRO: ÁREA CATASTRAL DE LOS PREDIOS</b>																
PREDIOS NO INSCRITOS EN EL REGISTRO DE LA PROPIEDAD, MUNICIPIO DE SIQUINALA, DEPARTAMENTO DE ESCUINTLA																
CODIGO DE CLASIFICACIÓN CATASTRAL	INTERVALOS DE ÁREAS														TOTALES GENERALES	
	PREDIOS DE UNA ÁREA A 20 ÁREAS		PREDIOS DE 21 ÁREAS A 40 ÁREAS		PREDIOS DE 41 ÁREAS A 60 ÁREAS		PREDIOS DE 61 ÁREAS A 80 ÁREAS		PREDIOS DE 81 ÁREAS A 99 ÁREAS		DE 1 HECTÁREA A 2 HECTÁREAS		3 HECTÁREAS O MÁS			
	No.	%	No.	%	No.	%	No.	%	No.	%	No.	%	No.	%		
SIQUINALA	113	85.61	5	3.79	1	0.76	2	1.51	4	3.03	5	3.79	2	1.51	132	100



CUADRO: ÁREA CATASTRAL DE LOS PREDIOS																
PREDIOS NO INSCRITOS EN EL REGISTRO DE LA PROPIEDAD, MUNICIPIO DE LA DEMOCRACIA, DEPARTAMENTO DE ESCUINTLA																
CODIGO DE CLASIFICACIÓN CATASTRAL	INTERVALOS DE ÁREAS														TOTALES GENERALES	
	PREDIOS DE UNA ÁREA A 20 ÁREAS		PREDIOS DE 21 ÁREAS A 40 ÁREAS		PREDIOS DE 41 ÁREAS A 60 ÁREAS		PREDIOS DE 61 ÁREAS A 80 ÁREAS		PREDIOS DE 81 ÁREAS A 99 ÁREAS		DE 1 HECTÁREA A 2 HECTÁREAS		3 HECTÁREAS O MÁS			
	No.	%	No.	%	No.	%	No.	%	No.	%	No.	%	No.	%		
	230	94.65	3	1.23	1	0.41	2	0.82	0	0.00	5	2.06	2	0.82	243	100



### 3. TIPO DEL PREDIO

Dentro de los 375 expedientes que me fueron asignados para realizar su revisión y análisis, verifique en el contenido de los documentos Dictamen emitido por la Dirección Ejecutiva Nacional del Registro de Información Catastral, en el Dictamen de la Unidad de Análisis Jurídico de la Gerencia Jurídica del Proceso Catastral del Registro de Información Catastral así como en el Informe Circunstanciado de Cada Predio Catastral con su Código de Clasificación Catastral, que tipo de predio eran los contenidos en cada uno de los

expedientes, el resultado obtenido es que en de los 132 predios que pertenecen al municipio de Siquinalá, 53 predios son rurales y 79 predios son urbanos; Asimismo se deja constancia que de los 243 predios ubicados en el municipio de la Democracia, 85 predios son rurales y 158 predios son urbanos.

PREDIOS NO INSCRITOS EN EL REGISTRO DE LA PROPIEDAD,  
MUNICIPIO DE SIQUINALA, DEPARTAMENTO DE ESCUINTLA

No. DE ORDEN	TIPO DE PREDIO	No. DE PREDIOS
1	RURAL	53
2	URBANO	79
<b>TOTAL:</b>		<b>132</b>

PREDIOS NO INSCRITOS EN EL REGISTRO DE LA PROPIEDAD,  
MUNICIPIO DE LA DEMOCRACIA, DEPARTAMENTO DE ESCUINTLA

No. DE ORDEN	TIPO DE PREDIO	No. DE PREDIOS
1	RURAL	85
2	URBANO	158
<b>TOTAL:</b>		<b>243</b>

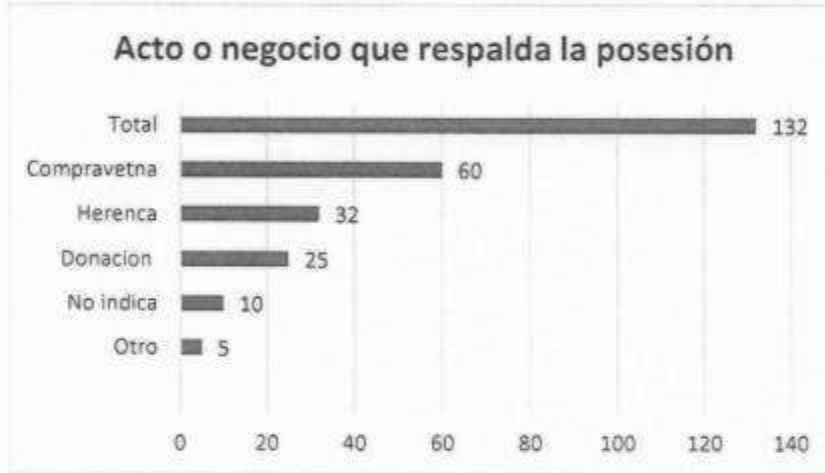
#### 4. CAUSA DE POSESIÓN

En concordancia con lo desarrollado en el numeral 1 del presente apartado con relación a la figura del titular catastral, se convierte en un aspecto relevante determinar, cuál es el motivo que le permite a ese titular catastral tener la posesión del predio, es decir cuál es la causa que le permite tener sobre el predio todas o algunas de las facultades inherentes al dominio aun sin ser propietario, motivo por el cual durante el desarrollo del presente trabajo, revise todas las Fichas de Investigación de Campo del titular del predio catastrado, de cada uno de los 375 expedientes descritos anteriormente, en las cuales los datos consignados por los entrevistadores fueron proporcionados por los titulares registrales de cada predio.

Para una mejor ilustración de los datos obtenidos al respecto, se presenta seguidamente una gráfica que muestra el porcentaje de los actos o negocios que respaldan la posesión.

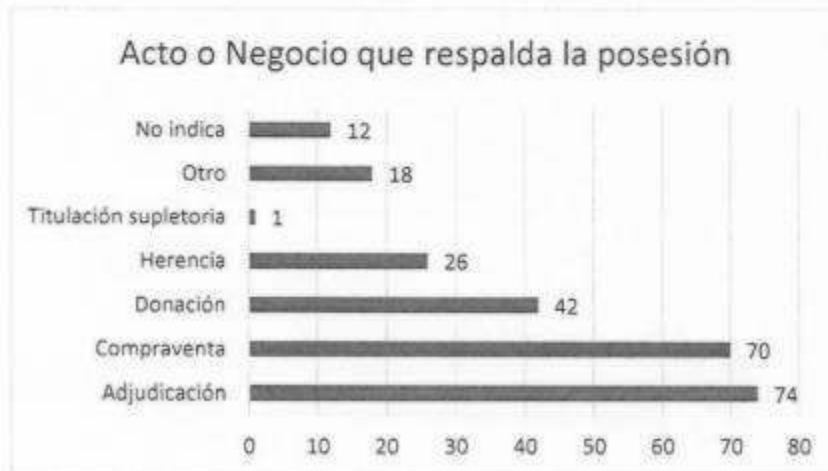
PREDIOS NO INSCRITOS EN EL REGISTRO DE LA PROPIEDAD, MUNICIPIO DE SIQUINALA, DEPARTAMENTO DE ESCUINTLA

Acto o Negocio que Respalda la posesión											
COMPRAVENTA		DONACIÓN		HERENCIA		OTRO		NO INDICA		TOTAL	
No.	%	No.	%	No.	%	No.	%	No.	%	No.	%
60	45.45	25	18.94	32	24.24	5	3.79	10	7.58	132	100.00



PREDIOS NO INSCRITOS EN EL REGISTRO DE LA PROPIEDAD, MUNICIPIO DE LA DEMOCRACIA DEPARTAMENTO DE ESCUINTLA

Acto o Negocio que Respalda la posesión															
ADJUDICACIÓN		COMPRAVENTA		DONACIÓN		HERENCIA		TITULACION SUPLETORIA		OTRO		NO INDICA		TOTAL	
No.	%	No.	%	No.	%	No.	%	No.	%	No.	%	No.	%	No.	%
74	30.45	70	28.81	42	17.28	26	10.70	1	0.41	18	7.41	12	4.94	243	100.00



## 5. DOCUMENTO QUE AMPARA LA POSESIÓN

En congruencia con lo expuesto en el numeral anterior, tanto en la descripción narrativa como en la gráfica presentada, en cuanto a la importancia de establecer cuál es la causa que le permite al titular catastral tener la posesión de un predio, es necesario determinar cuál es el documento que ampara dicha posesión, pues debemos tener presente que al respecto la ley regula que para que la posesión produzca el dominio se necesita que este fundada en justo título.

Para el efecto en el presente caso también realice la revisión la ficha de investigación de campo del titular del predio catastrado, ya que en dicha ficha cada titular catastral le expreso a cada uno de los entrevistadores cual es el documento en el que basan su derecho, de los datos que se le presentaran a continúan resalta el alto número de expedientes que no cuentan con un documento que respalde su posesión sobre el predio al titular catastral.

Se presentan los datos descritos anteriormente:

PREDIOS NO INSCRITOS EN EL REGISTRO DE LA PROPIEDAD, MUNICIPIO DE SIQUINALA, DEPARTAMENTO DE ESCUINTLA

Documento que presentaron los titulares catastrales													
ESCRITURA PÚBLICA INSCRITA		ESCRITURA PÚBLICA NO INSCRITA		ACUERDO GUBERNATIVO		CERTIFICACIÓN RGP		NO TIENE		NO INDICA		TOTAL	
No.	%	No.	%	No.	%	No.	%	No.	%	No.	%	No.	%
12	9.09	36	27.27	1	0.76	1	0.76	75	56.82	7	5.30	132	100.00



PREDIOS NO INSCRITOS EN EL REGISTRO DE LA PROPIEDAD, MUNICIPIO DE LA DEMOCRACIA  
DEPARTAMENTO DE ESCUINTLA

Documento que presentaron los titulares catastrales													
DOCUMENTO PRIVADO		ESCRITURA PÚBLICA NO INSCRITA		ESCRITURA PÚBLICA INSCRITA		RESOLUCIÓN JUDICIAL INSCRITA		OTRO		NO INDICA		TOTAL	
No.	%	No.	%	No.	%	No.	%	No.	%	No.	%	No.	%
22	9.05	55	22.63	2	0.82	2	0.82	12	4.94	150	61.73	243.00	100.00



## 6. TIEMPO DE POSESIÓN

Dentro del trámite de titulación especial y registro que regula la Ley del Registro de Información Catastral, es importante tener presente lo que regula en cuanto al tiempo que un titular catastral debe haber tenido en posesión el predio, para el efecto la ley antes mencionada nos remite al código civil en el cual se establece que, para poder realizar la titulación el titular catastral debe haber tenido la posesión del predio por diez años.

Derivado de lo anterior verifique en cada uno de los 375 expedientes que corresponden a los predios asignados a mi cargo el tiempo de posesión que cada uno de los titulares catastrales tiene de posesión en sus respectivos predios, la información la recabe al analizar el documento denominado ficha de investigación de campo, en la estadística que se muestra a continuación se presenta en intervalos de años el número de predios que corresponde a cada uno.

PREDIOS NO INSCRITOS EN EL REGISTRO DE LA PROPIEDAD, MUNICIPIO DE SIQUINALÁ, DEPARTAMENTO DE ESCUINTLA

Predios ubicados en	Cantidad y Porcentaje	INTERVALO DE AÑOS							
		De 0 a 1 año	de 2 a 10 años	de 11 a 20 años	de 21 a 30 años	de 31 a 40 años	de 41 a 51 años	51 años o mas	No indica
SIQUINALA	No.	7	55	39	11	4	1	2	13
	%	5.30	41.67	29.55	8.33	3.03	0.76	1.52	9.85

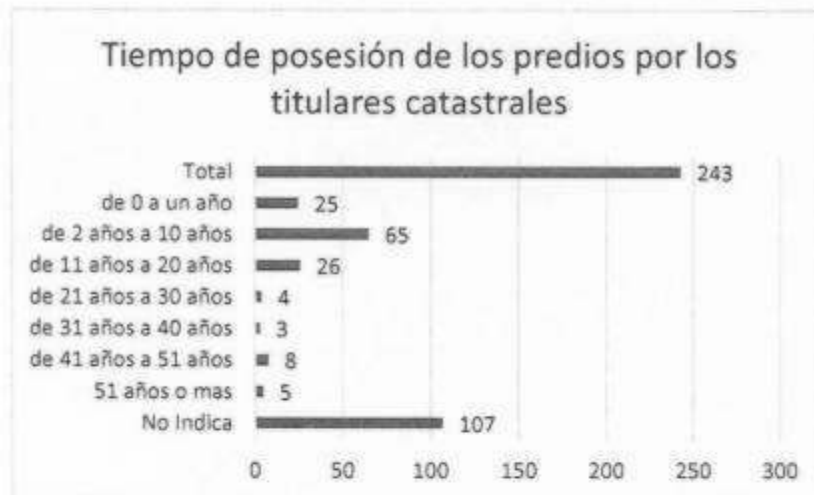
Tiempo de posesión de los predios por los titulares catastrales



PREDIOS NO INSCRITOS EN EL REGISTRO DE LA PROPIEDAD, MUNICIPIO DE LA DEMOCRACIA DEPARTAMENTO DE ESCUINTLA

Cantidad y Porcentaje	INTERVALO DE AÑOS							
	De 0 a 1 año	de 2 a 10 años	de 11 a 20 años	de 21 a 30 años	de 31 a 40 años	de 41 a 51 años	51 años o mas	No indica
No.	25	65	26	4	3	8	5	107
%	10.29	26.75	10.70	1.65	1.23	3.29	2.06	44.03

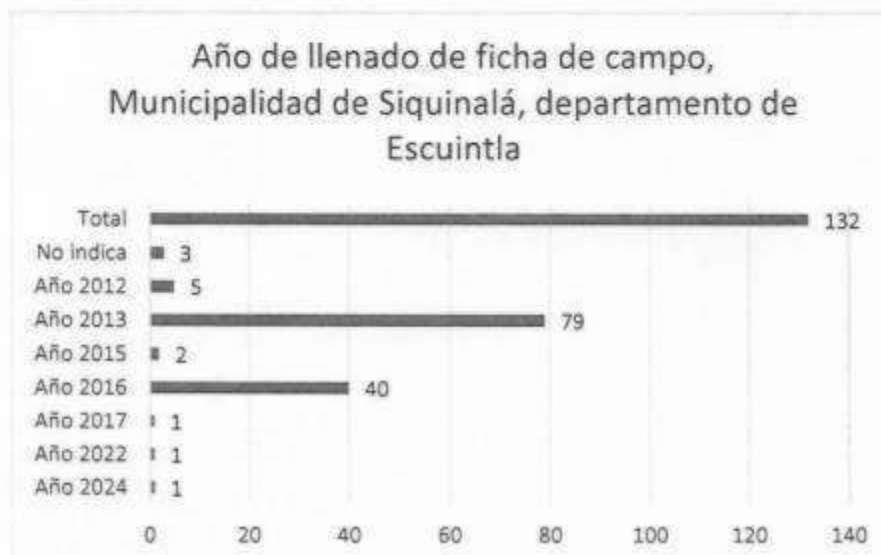




## 7. FECHA DE LA FICHA DE CAMPO

Como se indicó en el numeral anterior, para que un titular catastral pueda realizar el trámite de titulación especial y registro, es necesario que haya tenido en posesión el predio por 10 años de conformidad con lo que establece la ley, para verificar el cumplimiento de ese aspecto cobra relevancia la fecha en que se realizó la ficha de investigación de campo, ya que se debe tomar en cuenta el tiempo que el titular catastral tenía de posesión del predio al momento de realizar la entrevista y sumar el tiempo que ha transcurrido desde esa fecha hasta el día de hoy, puede ser que muchos titulares catastrales al momento de realizar la entrevista aun no cumplían con el plazo de 10 años que establece la ley, pero que en la fecha actual puedan ya cumplir con dicho requisito.

En virtud de lo expuesto hice un análisis de las fechas que se consignaron en cada una de las 375 fichas de investigación de campo y presento los resultados obtenidos en la siguiente estadística.



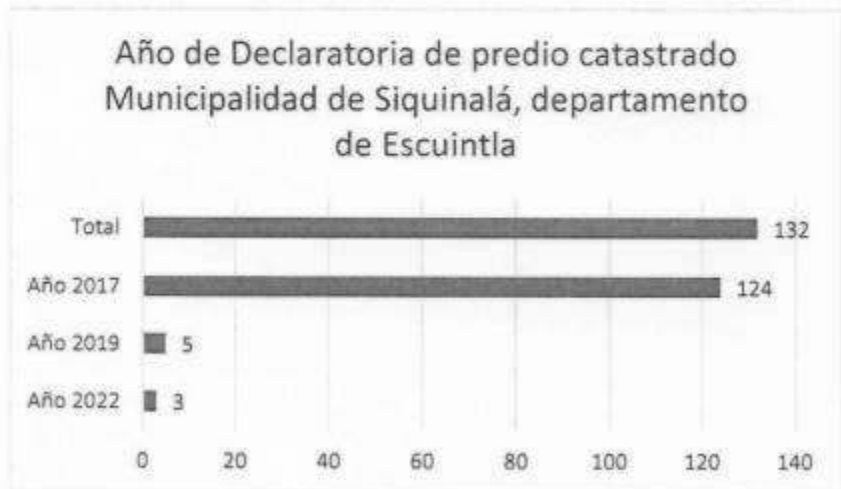


#### 8. FECHA DE DECLARATORIA DE PREDIO CATASTRADO

Para verificar que sobre un mismo predio no exista una doble titularidad, es necesario tener presente la fecha en que cada uno de los 375 predios fue catastrado, de igual manera dicho control permite un mejor control en caso de ser necesario alguna actualización legal.

La información sobre la fecha de declaratoria de predio catastrado fue extraída del documento denominado declaratoria de predio catastrado el cual se encuentra en cada uno de los 375 expedientes que fueron revisados y analizados.

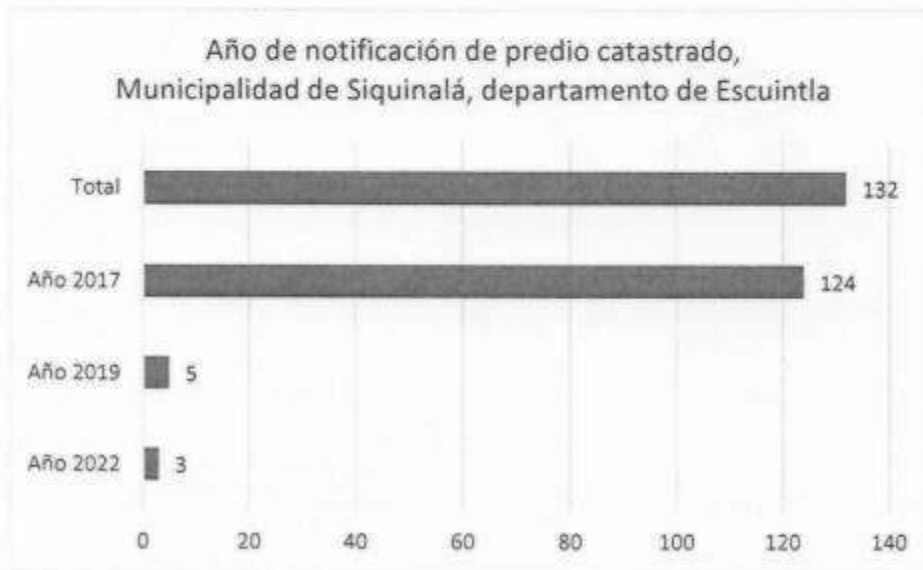
Se presenta al lector la estadística correspondiente de declaratorias de predios catastrados emitidas por años:





### 9. FECHA DE NOTIFICACIÓN

Dentro del análisis de revisión de los 375 expedientes asignados a mi cargo para su revisión y análisis, en la cedula de notificación procedí a establecer la fecha en que cada uno de los predios fue catastrado, se presenta una gráfica que muestra la cantidad de predios catastrados por año y en la matriz que se adjunta al final del presente documento queda consignada fecha exacta de la emisión de cada documento, así como de aquellos casos en que no se pudo notificar directamente al titular catastral y se realizó por edicto, presento la estadística mencionada por año a continuación:





## 10. UBICACIÓN

Como se evidencia en la portada del presente trabajo, después de realizar la revisión y análisis de los 375 asignados a mi persona dentro del desarrollo del presente contrato, pude establecer que 132 de los predios que han sido sujeto de análisis en el presente documento corresponden al municipio de Siquinalá y los 243 predios restantes pertenecen al municipio de La Democracia, ambos municipios del departamento de Escuintla.

PREDIOS NO INSCRITOS EN EL REGISTRO DE LA PROPIEDAD,  
MUNICIPIO DE SIQUINALA, DEPARTAMENTO DE ESCUINTLA

No. DE ORDEN	JURISDICCIÓN INSCRITA		No. DE PREDIOS
	MUNICIPAL	DEPARTAMENTAL	
1	SIQUINALA	ESCUINTLA	132
<b>TOTAL:</b>			132

PREDIOS NO INSCRITOS EN EL REGISTRO DE LA PROPIEDAD,  
MUNICIPIO DE LA DEMOCRACIA, DEPARTAMENTO DE  
ESCUINTLA

No. DE ORDEN	JURISDICCIÓN INSCRITA		No. DE PREDIOS
	MUNICIPAL	DEPARTAMENTAL	
1	LA DEMOCRACIA	ESCUINTLA	243
<b>TOTAL:</b>			243

## SEGUNDA PARTE

### CONCLUSIONES Y RECOMENDACIONES

#### 1. CONCLUSIONES

- a. De los 375 expedientes catastrales que fueron sujetos de revisión análisis, 132 corresponden al municipio de Siquinalá, departamento de Escuintla y 342 pertenecen al municipio de La Democracia, departamento de Escuintla.
- b. Es de resaltar que los predios que corresponden a los 375 expedientes que fueron revisados y analizados, son irregulares y no se encuentran inscritos en el Registro General de la Propiedad.
- c. De los 132 expedientes analizados que corresponden al municipio de Siquinalá, departamento de Escuintla 113 predios ya cumplen con el plazo de 10 años que establece la ley para iniciar el proceso de titulación y registro.
- d. Con relación al análisis efectuado sobre los 243 expedientes pertenecientes al municipio de la Democracia, departamento de Escuintla, se determino que 65 predios cumplen el requisito de los 10 años de posesión que esta establecido en la ley de la materia para dar inicio al proceso de titulación y registro.

#### 2. RECOMENDACIONES

- a. Como se puede notar en la conclusión contenida en la literal c existen predios cuyo poseedor tiene un tiempo menor a 10 años, lo que evidencia que los predios pueden cambiar de poseedor en cualquier momento, por lo que es necesario verificar que los predios catastrados no hayan cambiado de poseedor.
- b. Es necesario verificar que sobre los predios evaluados durante el presente proceso y cuya finalidad es iniciar el trámite de titulación especial y registro, no se haya iniciado antes o simultáneamente un proceso de titulación supletoria.
- c. Se debe dar seguimiento al tema para que aquellos titulares catastrales que ya cumplan con los requisitos establecidos en la ley inicien con su proceso de titulación especial y registro.

## TERCERA PARTE

### ANEXOS

#### MATRIZ DE EXPEDIENTES

No. Correlativo	No. CCC	Nombre de Titular Catastral		Área del predio	Tiempo de posesión (Según FC)	Fecha de la Ficha de Campo	Fecha de Declaratoria de Predio Catastrado	Fecha de Notificación
		Nombre	Apellidos					
1	05-04-02-01401	Eric Fernando	López Mazayate	476.36	18 años	29/09/2016	13/07/2017	20/07/2017
2	05-04-02-01402	Elsa Odilia	López Mazayate de Cruz	416.57		29/09/2016	13/07/2017	20/07/2017
3	05-04-02-01403	Enma Rebeca	López Mazayate	415.69	18 años	29/09/2016	13/07/2017	20/07/2017
4	05-04-02-01404	Flor de María	Lopez Mazayate	415.21	18 años	29/09/2016	13/07/2017	20/07/2017
5	05-04-02-01406	Belter Romeo	Luis Machuca	183.17	8 años	27/07/2016	13/07/2017	20/07/2017
6	05-04-02-01424	Ada Ninet	Guzmán Ramírez de López	1,728.60	10 años	16/11/2016	13/07/2017	20/07/2017
7	05-04-02-01435	Dorcas Roxana	Aguirre Villalta	427.78	5 años 3 meses	15/11/2016	13/07/2017	20/07/2017
		Noel Enrique	Aguirre Villalta					
8	05-04-02-01436	Jose único nombre	Villalta Ruiz	718.86	15 años	15/11/2016	13/07/2017	20/07/2017
9	05-04-02-01437	Imelda único nombre	Villalta Ruiz	278.94	7 años 6 meses	15/11/2016		
10	05-04-02-01438	Benardina único nombre	Villalta Ruiz	271.54	8 años 4 meses	15/11/2016	13/07/2017	20/07/2017
11	05-04-02-01439	Eva de Jesus	Villalta Ruiz	1,166.51	12 años 4 meses	15/11/2016	13/07/2017	20/07/2017
12	05-04-02-01440	Magdalena único nombre	Villalta Ruiz	234.03	10 años 4 meses	15/11/2016	13/07/2017	20/07/2017
13	05-04-02-01443	Aurelio único nombre	Mazayate Gómez	9,077.28	35 años	15/11/2016	13/07/2017	20/07/2017
		Santiago único nombre	Mazayate Gómez					
14	05-04-02-01448	Zolla Marilis	Guzmán Ramírez de Gutierrez	2,082.57	11 años 3 meses	15/11/2016	13/07/2017	20/07/2017
15	05-04-02-01449	Ana Cristina	Guzmán Ramírez	2,077	9 años 4 meses	15/11/2016	13/07/2017	20/07/2017
16	05-04-02-01450	María Concepción	Guzman Ramirez	2,026.08	7 años	15/11/2016	13/07/2017	20/07/2017
17	05-04-02-01451	Marta Yolanda	Guzmán Ramírez	1,925.37	13 años 5 meses	15/11/2016	13/07/2017	20/07/2017
18	05-04-02-01452	Sonia Aracely	Contreras Pineda de Machuca	2,647.64	2 años	15/11/2016	13/07/2017	20/07/2017
19	05-04-02-01455	Carlos Armando	Culajay Catalan	422.97	8 años	15/11/2016	14/07/2017	20/07/2017
20	05-04-02-01456	Cesar Augusto	Culajay Catalan	464.00	7 años	15/11/2016	19/07/2017	20/07/2017
21	05-04-02-01458	Enma Elsa	Cuyún Gutierrez de Gómez	461.23	20 años 5 meses	29/09/2016	14/07/2017	20/07/2017
22	05-04-02-01459	Roberto único nombre	Cuyun Gutierrez	420.23	20 años 5 meses	27/09/2016	13/07/2017	20/07/2017
23	05-04-02-01484	Kimberly Elizabeth	Villalta único apellido	148.55	4 años 11 meses	15/11/2016	19/07/2017	20/07/2017
24	05-04-02-01488	Mario único nombre	Mazayate Sucuqui	446.77	2 años 5 meses	16/11/2016	7/07/2022	12/07/2022
25	05-04-02-01489	Mario único nombre	Mazayate Sucuqui	26,507.96	2 años 5 meses	16/11/2016	23/08/2017	13/09/2017
26	05-04-02-01491	Santiago único nombre	Mazayate Gonzalez	8,395.44	4 años	16/11/2016	23/08/2017	13/09/2017

27	05-04-02-01493	José Adrián	Guzmán Villalta	409.85	2 años 10 meses	15/11/2016	19/07/2017	20/07/2017
28	05-04-02-01494	Braulio Leonardo	Guzmán Villalta	329.01	2 años 10 meses	15/11/2016	19/07/2017	20/07/2017
29	05-04-02-01503	Marta Lidia	Machuca Palz	479.87	10 años	29/09/2016	13/07/2017	20/07/2017
30	05-04-02-01504	Marta Lidia	Machuca Palz	466.22	10 años	29/09/2016	13/07/2017	20/07/2017
31	05-04-02-01505	Adolfo único nombre	Tapera López	1,365.90	4 años	15/11/2016	13/07/2017	20/07/2017
32	05-04-02-01507	Adolfo único nombre	Tapera López	1,359.56	15 años 4 meses	15/11/2016	13/07/2017	20/07/2017
33	05-04-02-01508	Adolfo único nombre	Tapera López	1,332.79	7 años 8 meses	15/11/2016	13/07/2017	20/07/2017
34	05-04-02-01520	Modesta único nombre	Hernandez Mazayate	2,577.39	1 año 6 meses	15/11/2016	13/07/2017	20/07/2017
35	05-04-02-01526	José Medardo	Guzmán Chic	1,850.22	10 años	15/11/2016	29/10/2019	19/11/2019
36	05-04-02-01533	Carlos Lisandro	Guzmán Blanco	8,211.99	28 años 2 meses	29/09/2016	13/07/2017	20/07/2017
37	05-04-02-01534	Aurelio único nombre	Mazayate Gómez	8,569.11	19 años 9 meses	15/11/2016	13/07/2017	20/07/2017
38	05-04-02-01536	Mario Antonio	Jiménez Siquinajay	891.75	22 años 4 meses	15/11/2016	13/07/2017	20/07/2017
39	05-04-02-01542	Felipe de Jesús	González único apellido	1,714.86	25 años	16/11/2016	13/07/2017	20/07/2017
40	05-04-02-01558	Esteban único nombre	Bran Gómez	1,472.86	14 años 8 meses	16/11/2016	23/08/2017	13/09/2017
41	05-04-03-00085	Maynor Noé	García Ortega	141.53	21 años 10 meses	13/02/2013	4/05/2017	10/05/2017
42	05-04-03-00086	Sandra Leticia	Rivera Medina	149.36	23 años	11-feb	4/05/2017	10/05/2017
43	05-04-03-00087	María del Rosario	Chicol Jochola de Sandoval	145.50	18 años	19/02/2013	23/08/2017	13/09/2017
44	05-04-03-00088	Catalino (único nombre)	Baches Jochola	48.71	18 años	19/02/2013	23/08/2017	13/09/2017
45	05-04-03-00089	María del Rosario	Chicol Jochola de Sandoval	53.00	18 años	19/02/2013	23/08/2017	13/09/2017
46	05-04-03-00090	Marbilia (único nombre)	Baches Jochola	45.76	18 años	19/02/2013	14/07/2017	20/07/2017
47	05-04-03-00138	Juan Ramón	Afre Arévalo	264.82	8 años	11/02/2013	4/05/2017	9/05/2017
48	05-04-03-00139	Ricardo	Zepeda Martínez	71.30		19/02/2013	4/09/2017	8/09/2017
49	05-04-03-00140	Sebastian (único nombre)	Tzoc Saquic	60.11	11 meses	28/01/2015	4/05/2017	17/05/2017
50	05-04-03-00141	José Humberto	Zepeda Martínez	52.60	2 años 1 mes	8/02/2013	31/10/2017	21/11/2017
51	05-04-03-00143	María Guadalupe	Martínez Navas	244.40	17 años	20/02/2013	4/05/2017	9/05/2017
52	05-04-03-00172	Victor Elias	Hernández Chalo	97.60	18 años 5 meses	12/02/2013	4/05/2017	9/05/2017
53	05-04-03-00175	Brenda Judith	Hernández Chalo de Cabrera	91.58	18 años 6 meses	12/02/2013	4/05/2017	9/05/2017
54	05-04-03-00176	María Susana	Hernández Chalo	91.24	18 años 7 meses	14/02/2013	4/05/2017	9/05/2017
55	05-04-03-00177	Reyes Uri	Hernández Chalo	90.57	18 años 5 meses	15/02/2013	4/05/2017	9/05/2017
56	05-04-03-00178	María Susana	Hernández Chalo	84.84	18 años	15/02/2013	4/05/2017	9/05/2017
57	05-04-03-00179	Sandra Luz	Miranda Morales	98.73	8 años	15/02/2013	4/05/2017	9/05/2017
58	05-04-03-00190	María Raymunda	Alquí Marín	85.27	25 años 8 meses	5/02/2013	4/05/2017	10/05/2017
59	05-04-03-00191	Israel Albino	Alquí Marín	65.31	25 años 8 meses		4/05/2017	10/05/2017
60	05-04-03-00200	Carlos	Ortega Castillo	157.15	9 años 7 meses	8/02/2013	4/05/2017	9/05/2017
61	05-04-03-00238	José Francisco	Cruz Carrera	529.17	39 años	11/02/2013	4/05/2017	12/05/2017
62	05-04-03-00315	Flora (único nombre)	Sotoj Gonzalez	595.51	16 años 7 meses	12/02/2013	4/05/2017	18/08/2017
		Francisca Feliciano	Sotoj Gonzalez					

		María Antonia	Sotoj Gonzalez de Paredes					
63	05-04-03-00336	Hernando Heriberto	Hernández Rivas	684.77		8/02/2013	4/05/2017	11/05/2017
64	05-04-03-00337	Rodolfo Amado	Diez Guzmán	210.41	18 años 10 meses	8/02/2013	4/05/2017	11/05/2017
65	05-04-03-00338	Dora Ninett	Aldana Díaz de Muñoz	135.86	18 años 11 meses	15/02/2013	4/05/2017	11/05/2017
66	05-04-03-00339	Byron René	Nájera Díaz	78.72	18 años 9 meses	8/02/2013	4/05/2017	11/05/2017
67	05-04-03-00340	Edwin Leonel	Bran Díaz	72.56	18 años 10 meses	14/02/2013	4/05/2017	11/05/2017
68	05-04-03-00341	Irma Angelica	Bran Díaz	62.24	18 años 10 meses	14/02/2013	4/05/2017	11/05/2017
69	05-04-03-00342	Eréndida Liliana	Bran Díaz de Bonilla	73.96	18 años 10 meses	14/02/2013	4/05/2017	11/05/2017
70	05-04-03-00383	Ricardo	Gonzalez	763.94		20/02/2013	23/09/2017	27/09/2017
71	05-04-03-00403	Municipalidad de Siquinalá		54.59		19/02/2013	9/05/2017	10/05/2017
72	05-04-03-00404	Juan Alberto	Machuca Alvarez	328.31	6 años 9 meses	9/02/2013	23/08/2017	13/09/2017
73	05-04-03-00405	Las Asambleas de Dios en Guatemala		347.09	15 años 2 meses	14/02/2013	23/08/2017	13/09/2017
74	05-04-03-00407	Amparo (único nombre)	Ramirez Garcia de Chavez	163.69	12 años	12/02/2013	19/07/2017	25/07/2017
75	05-04-03-00408	Ana Griselda	Estrada Monzon	184.93	1 año 6 meses	18/02/2013	4/05/2017	12/05/2017
76	05-04-03-01115	María Teresa	Cruz	596.11		24/04/2013	11/08/2017	31/08/2017
77	05-04-03-03048	Fulgencio (único nombre)	Abalos González	168.76	3 años	16/05/2013	23/08/2017	13/09/2017
78	05-04-03-03063	Municipalidad de Siquinalá		1,112.01		13/05/2013	20/06/2017	27/06/2017
79	05-04-03-03505	Celzo (único nombre)	Cabrera Barrera	777.27	1 año 1 mes	17/04/2013	23/08/2017	13/09/2017
80	05-04-03-03506	Idelfonso (único nombre)	Chicol Sajché	10,021.01	20 años	10/04/2013	13/10/2017	31/10/2017
81	05-04-03-03507	Abel (único nombre)	Boch Sunún	165.45	8 años	1/04/2013	20/06/2017	29/06/2017
82	05-04-03-03508	Mynor Mauricio	Pérez González	105.39	3 años 6 meses	1/04/2013	26/07/2017	27/07/2017
83	05-04-03-03576	Engelber Eugenio	Boch González	257.68	8 años	25/04/2013	26/07/2017	27/07/2017
84	05-04-03-03577	María Elena	Bocho Sunún de Monzon	281.19	8 años	24/04/2013	26/07/2017	28/07/2017
85	05-04-03-03578	Santa (único nombre)	Boch Sunún	259.13	8 años	24/04/2013	26/07/2017	28/07/2017
86	05-04-03-03579	Elsa Marina	Molina Ramos de Rodriguez	138.06	2 años 7 meses	26/04/2013	13/10/2017	19/10/2017
87	05-04-03-03580	Zolla Esperanza	Molina Ramos de Ramos	136.70	2 años 9 meses	25/04/2013	19/07/2017	27/07/2017
88	05-04-03-03581	Laura Iracema	Guzmán Molina	145.72	2 años 9 meses	25/04/2013	20/06/2017	29/06/2017
89	05-04-03-03582	Erwin Mauricio	Molina Ramos	144.28	2 años 9 meses	25/04/2013	19/07/2017	27/07/2017
90	05-04-03-03583	Rubén Darío	Molina Ramos	145.91	3 meses	24/04/2013	19/07/2017	27/07/2017
91	05-04-03-03584	Gladys Judith	Molina Ramos	152.14	2 años 9 meses	25/04/2013	26/07/2017	28/07/2017
92	05-04-03-03600	Angelica	García Méndez	197.51		21/05/2013	31/10/2017	21/11/2017
93	05-04-03-03975	Daniilo	Parinelo	5,137.86		11/06/2013	13/10/2017	19/10/2017
94	05-04-03-04257	Juan Antonio	López (único apellido)	117.92	10 años 7 meses	26/04/2013	20/06/2017	29/06/2017
95	05-04-03-04279	Municipalidad de Siquinalá		128.87	40 años	28/08/2013	20/06/2017	26/06/2017
96	05-04-03-04527	Concepción Mercedes	Castillo Hernández	167.19	7 años	16/05/2013	31/10/2017	21/11/2017
97	05-04-03-04531	Municipalidad de Siquinalá		440.20	64 años	29/05/2013	19/07/2017	26/07/2017
98	05-04-03-04554	Francisco Javier	Mendoza Díaz	592.76	24 años 3 meses	15/05/2013	20/06/2017	26/06/2017



99	05-04-03-04567	Ronny (único nombre)	Godínez González	92.56	6 años 9 meses	23/05/2013	23/08/2017	13/09/2017
100	05-04-03-04568	Edna Leticia	Vásquez González de López	184.03	6 años 9 meses	23/05/2013	19/07/2017	28/07/2017
101	05-04-03-04587	Nicolás (único nombre)	lc (único apellido)	351.15	46 años 1 mes	17/05/2013	19/07/2017	26/07/2017
102	05-04-03-04588	Martha (único nombre)	Castellanos Hernández	217.08	5 años 7 meses	17/05/2013	23/08/2017	13/09/2017
103	05-04-03-04619	María del Carmen	Morales de León de García	134.11	3 años	17/05/2013	19/07/2017	26/07/2017
104	05-04-03-04620	Edgar Roberto	Alvarez Veliz	429.71	26 años	17/05/2013	26/09/2017	27/09/2017
105	05-04-03-04621	Zoila Patricia	Alvarez Hernandez de Gudiel	160.14	2 años	17/05/2013	23/08/2017	13/09/2017
106	05-04-03-04622	Manuel Alberto	De Leon (único apellido)	159.83	4 años	31/05/2013	20/06/2017	26/06/2017
107	05-04-03-04623	Adan (único nombre)	Morales López	304.83	37 años 1 mes	20/05/2013	20/06/2017	29/06/2017
108	05-04-03-04643	Persie Alexander	Morales Carranza	284.90	5 meses	24/05/2013	29/10/2019	19/11/2019
109	05-04-03-04649	Jennifer Olivia	Morales Carranza	143.13	5 meses	24/05/2013	20/06/2017	28/06/2017
110	05-04-03-04743	Hugo Rolando	Sifóntes (único apellido)	172.28	18 años	6/06/2013	20/06/2017	29/06/2017
111	05-04-03-05344	María del Rosario	Chicol Jochola de Sandoval	293.61	20 años	21/06/2013	23/08/2017	13/09/2017
112	05-04-03-05345	Amparo (único nombre)	Ramírez García de Chavez	98.86	24 años 10 meses	24/06/2013	20/06/2017	26/06/2017
113	05-04-03-05402	Hugo Rolando	Sifóntes (único apellido)	24,081.13	9 años	2/12/2013	4/07/2017	6/07/2017
114	05-04-03-05923	Esperanza (único nombre)	De León Pérez	261.97	20 años	17/06/2013	4/07/2017	6/07/2017
		Luis Esduardo	De León Pérez					
115	05-04-03-06117	Julia Amparo	Machuca Quiroa de Argueta	1,628.74	5 años	18/04/2013	29/10/2019	19/11/2019
116	05-04-03-06267	Victoria Catalina	Mejicanos Escobar	1,359.80	2 años 2 meses	9/05/2013	4/07/2017	10/07/2017
117	05-04-03-08037	Margarita (único nombre)	Pinzón (único apellido)	2,494.75	12 años	9/04/2013	5/07/2017	12/07/2017
118	05-04-03-08305	Ervin Rolando	Guzman Sicay	11,088.00	9 años 10 meses	12/05/2017	29/10/2019	19/11/2019
119	05-04-03-08403	Municipalidad de Siquinala		1,694.35		16/07/2013	5/07/2017	10/07/2017
120	05-04-03-11208	Furgencio (único nombre)	Zepeda Flores	488.70	20 años	5/12/2013	19/07/2017	3/08/2017
121	05-04-03-11213	Jose Leon	Pamal Alvarez	426.59	25 años	3/12/2013	12/05/2017	17/05/2017
122	05-04-03-11214	Ana Julieta	Pamal Alvarez de Tejax	355.39	7 años	3/12/2013	12/05/2017	17/05/2017
123	05-04-03-11215	Angel Carmelo	Pamal Alvarez	289.78	20 años	3/12/2013	14/07/2017	25/07/2017
124	05-04-03-11435	Juan Adrian	Utuy Tzita	52.61	2 años 6 meses	28/01/2015	29/10/2019	19/11/2019
125	05-04-04-00005	Emiliana (único nombre)	Soma Navas	188.42	7 años 5 meses	18/09/2012	18/11/2022	18/11/2022
126	05-04-04-00069	Blanca (único nombre)	Espinoza Molina	6,368.08			22/09/2017	28/09/2017
127	05-04-04-00071	Cesar Augusto	Berillas Bustamante	2,878.14	14 años 2 meses	21/09/2012	1/08/2017	16/08/2017
128	05-04-04-00072	Municipalidad de la Democracia		3,495.90	10 años 7 meses	21/09/2012	1/08/2017	15/08/2017
129	05-04-04-00075	Siomara Liseth	Ruiz Agustín	6,370.30		1/10/2012	1/08/2017	16/08/2017
130	05-04-04-00077	Embotelladora La Mariposa, S.A.		11,995.12			1/08/2017	16/08/2017
131	05-04-05-00103	Los Diamantes Sociedad Anonima		757,824.43	7 años 7 meses	8/11/2012	1/08/2017	3/08/2017
132	05-04-05-00651	La Nacion		#####	66 años 1 mes	20/07/2022	25/08/2022	31/08/2022

## ANEXO 2

No. Correlativo	No. CCC	Nombre de Titular Catastral		Área del predio	Tiempo de posesión (Según FC)	Fecha de la Ficha de Campo	Fecha de Declaratoria de Predio Catastrado	Fecha de Notificación
		Nombre	Apellidos					
1	05-03-01-00035	Guillermo Austreberto	Carranza Taracena	217.50	22 años	28/01/2020	9/09/2021	17/09/2021
2	05-03-01-00046	Vicenta (único nombre)	Moran (único apellido)	424.67		29/01/2020	10/06/2021	17/06/2021
3	05-03-01-00055	Lilian Malvina	Velarde Guillen	601.64		4/02/2020	8/02/2022	5/07/2022
4	05-03-01-00311	Judy Margoth	Espinoza Salazar de Garcia	81.29	3 años 6 meses	26/05/2023	10/08/2023	16/08/2023
5	05-03-01-00312	Judy Margoth	Espinoza Salazar de Garcia	162.08	22 años 11 meses	26/05/2023	10/08/2023	16/08/2023
6	05-03-01-00313	Anibal	Guevara	405.92		30/01/2020	22/08/2023	23/08/2023
7	05-03-01-00317	Wilver Lexavi	Espinoza Lima	70.39	19 años	23/09/2022	6/10/2022	11/10/2022
8	05-03-01-00318	Judy Margoth	Espinoza Salazar de Garcia	66.98	5 años 9 meses	26/05/2023	11/07/2023	8/09/2023
9	05-03-01-00319	Lidy Diomara	Espinoza Salazar	66.33	14 años 2 meses	24/05/2023	2/08/2023	2/08/2023
10	05-03-01-00334	Municipalidad de la Democracia		2,230.58	101 años 9 meses	18/01/2021	9/05/2023	18/05/2023
11	05-03-01-00378	Sercom, S.A.		181.84		12/02/2008	13/07/2023	8/09/2023
12	05-03-01-00633	Alvaro Enrique	Pérez Morales	760.07	17 años 2 meses	24/01/2020	8/02/2022	16/02/2022
13	05-03-01-00635	Municipalidad de la Democracia		5,189.18		24/01/2020	12/01/2023	19/01/2023
14	05-03-01-00645	Enma Alicia	Gonzalez Reyes de Luna	214.99	25 años	30/01/2020	9/08/2021	16/08/2021
15	05-03-01-00649	Municipalidad de la Democracia		146.30		30/01/2020	8/02/2022	11/02/2022
16	05-03-01-00652	Byron Abel	Escobar Matute	97.74	9 años 1 mes	27/01/2020	8/02/2022	16/02/2022
17	05-03-01-00657	María del Carmen	Centeno Cumi	192.03	10 años 7 meses	27/01/2020	11/02/2022	16/02/2022
18	05-03-01-00665	Mildred Mariela	Marroquín Hidalgo	380.46	50 años	29/01/2020	7/04/2022	21/04/2022
19	05-03-01-00666	Edy Servando	Díaz Benavides	194.08	10 años	8/02/2021	7/04/2022	28/04/2022
20	05-03-01-00667	Municipalidad de la Democracia		331.01	50 años	29/01/2020	7/04/2022	20/04/2022
21	05-03-01-00686	José Emiliano	Méndez González	219.04	11 años 8 meses	4/02/2020	7/04/2022	5/07/2022
22	05-03-01-00688	María Teresa	Granados (único apellido) de Paredes					
		Samuel Adolfo	Paredes Lima	224.75	4 años 4 meses	18/01/2021	7/04/2022	21/04/2022
23	05-03-01-00692	Municipalidad de la Democracia		490.62		4/02/2020	7/04/2022	20/04/2022
24	05-03-01-00697	Ruth Noemi	Díaz Contreras	496.85	8 meses	18/01/2021	7/04/2022	22/04/2022
25	05-03-01-00707	Carlos Fernando	Baeza Tesén	220.21		6/02/2020	8/02/2022	14/02/2022
26	05-03-01-00708	Municipalidad de la Democracia		273.63		6/02/2020	8/02/2022	11/02/2022
27	05-03-01-00715	María (único nombre)	Calel Morales	995.51	14 años 3 meses	6/02/2020	8/02/2022	5/07/2022
28	05-03-01-00717	Venancio (único nombre)	Xilama Torres	463.17		6/02/2020	10/08/2021	16/08/2021
29	05-03-01-00719	Ingrid Roxana	Ruiz Navarro	582.65	5 meses	6/02/2020	10/08/2021	13/08/2021
30	05-03-01-00722	Edwin Rolando	Posadas Vega					

		Margarita (único nombre)	Yol Santos	120.27	2 años 7 meses	6/02/2020	8/06/2022	21/06/2022
31	05-03-01-00723	Carmelina (único nombre)	Lopez Clavery	886.05		6/02/2020	10/08/2021	13/08/2021
32	05-03-01-00724	Municipalidad de la Democracia		10,235.31	49 años 2 meses	23/03/2023	13/07/2023	20/07/2023
33	05-03-01-00725	Melvin Ariel	Grijalva Torres	1,158.39	1 mes	6/02/2020	6/10/2022	10/10/2022
34	05-03-01-00860	Municipalidad de la Democracia del Departamento de Escuintla		286.01		22/05/2023	13/07/2023	20/07/2023
35	05-03-01-00861	Olivia	Alemán Marín	238.92	20 años	20/02/2020	7/07/2022	13/07/2022
36	05-03-01-00862	Sergio (único nombre)	Saravia Linares	140.79	12 años	20/02/2020	3/11/2022	8/11/2022
37	05-03-01-00865	Aimee Judith	Saravia Linares de Luna	203.28		17/05/2022	10/08/2023	15/08/2023
38	05-03-01-00866	Felicita	Linares (único apellido)	220.81	20 años	20/02/2020	6/04/2022	5/07/2022
39	05-03-01-03028	Fidel	Saravia Linares	569.14	15 años	20/02/2020	10/08/2023	15/08/2023
40	05-03-01-03113	Claudia Leonela	Escobar Portillo	79.02	3 años 2 meses	30/01/2020	12/09/2022	19/09/2022
41	05-03-01-03118	Julio Victor	Marín Ramirez	189.44	33 años	30/01/2020	9/09/2021	17/09/2021
42	05-03-01-03161	Gerson Bladimiro	Perez Aleman	480.45		6/02/2020	9/08/2021	13/08/2021
43	05-03-01-03162	Adela	Marroquin Catalan	100.42	8 años	6/02/2020	9/08/2021	13/08/2021
44	05-03-01-03259	Maria Belen	Castro Lopez	62.99	7 años	17/03/2020	7/04/2022	21/04/2022
45	05-03-01-03260	Luis Antonio	Cruz Carrillo	102.98		24/01/2020	7/04/2022	5/07/2022
46	05-03-01-03261	Enedina de Jesús	Zopon Cifuentes	110.50		19/05/2021	7/04/2022	20/04/2022
47	05-03-01-03262	Municipalidad de la Democracia		145.72	50 años	29/01/2020	7/04/2022	20/04/2022
48	05-03-01-04048	Siega, Sociedad Anonima		1,881.63	5 años	20/03/2019	12/09/2022	19/09/2022
49	05-03-01-04784	Yubiza Dayanara	Cubulé Torres	254.94	10 años 5 meses	1/09/2021	8/02/2022	14/02/2022
50	05-03-01-04785	Nubian Maribel	Torres Palacios de Seijas	167.98	13 años 3 meses	1/09/2021	8/02/2022	14/02/2022
51	05-03-01-04786	Carmen Francisca	Torres Palacios de Gonzalez	124.12	12 años 9 meses	1/09/2021	8/02/2022	14/02/2022
52	05-03-01-04787	Edwin	Torres Palacios	141.40	2 años 9 meses	1/09/2021	8/02/2022	14/02/2022
53	05-03-01-04788	Edwin	Torres Palacios	126.13	11 años 6 meses	1/09/2021	8/02/2022	14/02/2022
54	05-03-01-04858	Municipalidad de la Democracia		3,022.07	49 años 2 meses	3/08/2021	11/07/2023	20/07/2023
55	05-03-01-04861	Karin Paola	Recinos Espinoza					
		Marta Alicia	Recinos Espinoza de Lopez					
		Ramfis Emilio	Recinos Espinoza	84.01	4 años 3 meses	23/05/2023	2/08/2023	2/08/2023
56	05-03-01-04862	Byron Abel	Escobar Matute	62.63	5 años 5 meses	3/03/2022	8/03/2023	13/03/2023
57	05-03-01-04865	Jose David	Carranza Yaquian	209.94		3/03/2022	12/01/2023	19/01/2023
58	05-03-01-04866	Jaime	Lopez Fott	357.93	5 años 5 meses	4/04/2022	8/03/2023	15/03/2023
59	05-03-02-01465	Carlos Humberto	Samayoa Rosales					
		Ramiro Eduardo	Samayoa Rosales	26,352.69	49 años 5 meses	15/04/2021	12/09/2022	14/11/2022
60	05-03-04-00017	Julio Guillermo	García Hernández	191.21	9 años 11 meses	18/08/2021	15/11/2021	6/12/2021
61	05-03-04-00019	Mirna Aracely	Godoy (único apellido)	691.05	3 años 4 meses	18/08/2021	15/11/2021	26/11/2021
62	05-03-04-00023	Manuela	Toj Jimon de Morentes	362.1	6 años	18/08/2021	15/11/2021	6/12/2021
63	05-03-04-00028	Enriqueta	Carranza de Cruz	22.8	18 años 2 meses	20/04/2023	10/08/2023	8/09/2023

64	05-03-04-00030	Miguel Arcangel	Galicia (único apellido)	922.29	45 años 3 meses	10/08/2021	15/11/2021	6/12/2021
65	05-03-04-00039	Manuel de Jesús	Estrada Colchin	94.01	9 años 4 meses	11/08/2021	15/11/2021	6/12/2021
66	05-03-04-00043	Eluvia Beatriz	Gonzalez Garcia de Guerra	241.41	7 años 3 meses	14/03/2022	12/01/2023	19/01/2023
67	05-03-04-00044	Simón	Morente (único apellido)	727.55	3 años	11/08/2021	15/11/2021	6/12/2021
68	05-03-04-00046	Erasmio Catalino	Coronado Gomero	241.83	4 años	13/08/2021	15/11/2021	6/12/2021
69	05-03-04-00047	José Manuel	Coronado Gomero	379.64	5 años 11 meses	13/08/2021	15/11/2021	6/12/2021
70	05-03-04-00048	Rigoberto	Coronado Gomero	218.1	7 años 11 meses	16/08/2021	15/11/2021	6/12/2021
71	05-03-04-00049	Medardo Secundino	Gonzalez Mazariegos	1195.94	17 años 11 meses	16/08/2021	15/11/2021	26/11/2021
72	05-03-04-00050	Cristobal	Zepeda Pozuelos	382.84	8 años 11 meses	16/08/2021	15/11/2021	6/12/2021
73	05-03-04-00052	Humberto	Martinez Alvarez	380.49	12 años	18/08/2021	15/11/2021	26/11/2021
74	05-03-04-00053	Ana María	Pérez Pérez	199.03	1 año 7 meses	24/08/2021	15/11/2021	26/11/2021
75	05-03-04-00075	Municipalidad de la Democracia		1,391.30	52 años 3 meses	16/11/2021	9/05/2022	11/05/2022
76	05-03-04-00086	Municipalidad de la Democracia		16,696.02	54 años 11 meses	19/11/2021	9/05/2022	11/05/2022
77	05-03-04-00091	Municipalidad de la Democracia		991.72	54 años 10 meses	16/11/2021	9/05/2022	11/05/2022
78	05-03-04-00094	Francisco	Lopez Aguilar	74.20	2 años 11 meses	8/09/2021	7/03/2022	23/03/2022
79	05-03-04-00095	María Gricelda	García Dardon	321.00		17/06/2021	11/10/2021	26/11/2021
80	05-03-04-00096	Amaria	Dardón (único apellido)	209.51	33 años 10 meses	17/06/2021	11/10/2021	26/11/2021
81	05-03-04-00099	Iglesia Evangélica Luz del Mundo		184.35	8 años 4 meses	8/09/2021	7/03/2022	21/03/2022
82	05-03-04-00100	Mario Rene	Zamora Arevalo	146.53		16/09/2021	7/03/2022	21/03/2022
83	05-03-04-00101	Tomas	Riquiac Coj	363.29	3 años 4 meses	6/09/2021	7/03/2022	23/03/2022
84	05-03-04-00106	Andrés	Monroy Velásquez	462.30	4 años 5 meses	9/03/2022	13/07/2023	8/09/2023
85	05-03-04-00111	Rodolfo	Érazo Flores	123.84	9 años 3 meses	16/11/2021	9/05/2022	13/09/2022
86	05-03-04-00132	Nery Geovanni	Chavez Perez	611.62			11/10/2021	26/11/2021
87	05-03-04-00135	Ottoniel	Coj Pirir	130.14	2 años	16/11/2021	9/05/2022	13/09/2022
88	05-03-04-00137	María Magdalena	Pirir Xajil	164.99	40 años 2 meses	16/11/2021	9/05/2022	13/09/2022
89	05-03-04-00139	Silvia Angélica	Cueillar (único apellido)	524.60	17 años 9 meses	6/09/2021	7/03/2021	23/03/2021
90	05-03-04-00140	Herlinda	Salazar Carrera de Maldonado	575.24	17 años 2 meses	6/09/2021	7/03/2021	21/03/2021
91	05-03-04-00141	Margarita	Cortéz Castillo	518.08	45 años 9 meses	6/09/2021	7/03/2022	23/03/2022
92	05-03-04-00209	Lucio	Cano Marroquin	271.29	19 años 5 meses	16/11/2021	9/05/2022	11/05/2022
93	05-03-04-00216	Julio Antonio	Bautista Alvarez	56.57	6 años 2 meses	16/06/2021	4/11/2022	8/11/2022
94	05-03-04-00217	Dora Patricia	Bautista Alvarez	57.95	10 años 2 meses	14/06/2021	3/11/2022	8/11/2022
95	05-03-04-00234	César Adolfo	Top Mayorga	441.49	1 año 6 meses	7/09/2021	7/03/2022	23/03/2022
96	05-03-04-00270	Lilian Irene	Aquino Esperías de Cortéz	162.89	17 años 11 meses	19/11/2021	9/05/2022	13/09/2022
97	05-03-04-00282	Carlos Humberto	Barrios Mazariegos	146.30	9 años 3 meses	18/08/2021	12/01/2023	19/01/2023
98	05-03-04-00442	Albertina	García García	133.32	4 años 4 meses	6/09/2021	8/06/2022	13/09/2022
99	05-03-04-00662	Municipalidad de la Democracia		2,448.06	51 años 1 mes	16/11/2021	8/06/2022	21/06/2022

100	05-03-04-00664	José Antonio	Bautista Vital	320.80	4 años 1 mes	16/06/2021	11/10/2021	26/11/2026
		Lucio	Cano Marroquín					
		Rodolfo	Bautista Vital					
		Ruben	Bautista Vital					
		Silverio	Cuín Morales					
101	05-03-04-00768	Gustavo Adolfo	Uribio Agreda	6,393.24		10/12/2021	21/11/2021	9/12/2022
102	05-03-04-00771	Carmelina	Morales Lucero	103,631.78	12 años	24/05/2022	12/01/2023	21/07/2023
103	05-03-04-00824	Elba	Martínez Tunchez de Pineda	72.21	24 años	16/11/2021	8/06/2022	22/06/2022
		Floralina	Martínez Tunchez					
		Geovany	Martínez Tunchez					
		Irma Yolanda	Martínez Tunchez					
104	05-03-04-00826	Maria Guadalupe	Jaciento (único apellido)	642.93	4 años 5 meses	14/06/2021	11/10/2021	26/11/2021
105	05-03-04-00827	Elvy Eduardo	Osoy Barillas	215.37	13 años 11 meses	14/06/2021	11/10/2021	26/11/2021
106	05-03-04-00828	Elisa Beatriz	Mijangos (único apellido)	420.07	4 años 6 meses	14/06/2021	11/10/2021	26/11/2021
107	05-03-04-00855	Rubén	Uribio Agreda	7,067.46		17/11/2021	21/11/2022	9/12/2022
108	05-03-04-00856	Debora	Uribio Agreda de Girón	11,886.94	20 años	10/12/2021	12/09/2022	14/11/2022
109	05-03-04-00994	Evelin Linet	Uribio Figueros	19,318.21	5 años 7 meses	10/12/2021	21/11/2022	9/12/2022
110	05-03-04-01221	Luis Miguel	López González	155.51	3 años 2 meses	11/08/2021	11/10/2021	26/11/2021
111	05-03-04-01222	Iris Cabina	Bautista Coronado	239.34	2 años 1 mes	12/08/2021	15/11/2021	26/11/2021
112	05-03-04-01223	Pedro de Jesús	López Sazo	232.22	3 años	10/08/2021	11/10/2021	26/11/2021
113	05-03-04-01224	Miguel Adolfo	López Sazo	193.71	3 años 2 meses	10/08/2021	11/10/2021	26/11/2021
114	05-03-04-01401	Mario Rene	Coronado Gomero	526.84	19 años	16/06/2021	11/10/2021	26/11/2021
115	05-03-04-01405	Vicente	Quintanilla Gregorio	162.19		16/06/2021	8/06/2022	13/09/2022
116	05-03-04-01406	Eduardo	Elias Xicay	787.48	1 mes	14/06/2021	3/11/2022	9/12/2022
117	05-03-04-01407	Margarita	García Gamboa	417.15	3 años	16/06/2021	3/11/2022	8/11/2022
118	05-03-04-01408	Isaura	Aguilar Abad	89.97		16/11/2021	8/06/2022	22/06/2022
119	05-03-04-01431	Juana Lidia	Mijangos Quevedo	41.51	8 meses	18/06/2021	3/11/2022	8/11/2022
120	05-03-04-01432	Darwin Josué	Mijangos Méndez	96.12	1 año	18/06/2021	22/11/2022	23/11/2022
121	05-03-04-01433	Victor Hugo	Mijangos Peñate	40.95	8 meses	16/11/2021	8/06/2022	22/06/2022
122	05-03-04-01599	Nehemias	Guerra González	85.27	6 años	14/06/2021	8/06/2022	22/06/2022
123	05-03-04-01612	Carlos	González Mayorga	150.43		17/06/2021	8/06/2022	22/06/2022
124	05-03-04-01613	Miriam	González Mayorga	264.00		17/06/2021	8/06/2022	22/06/2022
125	05-03-04-01614	Gonzalo	González Mayorga	161.56		14/06/2021	8/06/2022	22/06/2022
126	05-03-04-01615	Marvín Fidel	González Mayorga	172.82	5 años	17/06/2021	6/10/2022	10/10/2022
127	05-03-04-01616	Gloria Elizabeth	Mayorga (único apellido) de Carrillo	139.17		17/06/2021	12/09/2022	21/09/2022
128	05-03-04-01618	Vilma Amanda	Hernandez Gonzalez de Soto	319.49		17/06/2021	6/10/2022	10/10/2022
129	05-03-04-01619	Carlos	Hernandez Gonzalez	300.99		17/06/2021	5/05/2022	11/05/2022

130	05-03-04-01620	Edwin	Hernández González	324.01		17/06/2021	8/06/2022	22/06/2022
131	05-03-04-01653	Luis Eduardo	Orellana Lozano	30,269.88	1 año 8 meses	14/10/2021	6/04/2022	19/04/2022
132	05-03-04-01666	Saúl Moisés	Guerra Flores	209.56	3 años	13/08/2021	16/11/2022	17/11/2022
133	05-03-04-01690	Ronaldo Enrique	Barillas Contreras	146.60	3 años	17/06/2021	12/11/2021	6/12/2021
134	05-03-04-01783	Cirilo Bautista	González Balán	192.39	8 años 11 meses	16/09/2021	15/11/2021	6/12/2021
135	05-03-04-01785	Byron Oswaldo	De la Rosa Dieguez	857.34	4 meses	23/01/2023	8/03/2023	13/03/2023
136	05-03-04-03120	Byron Oswaldo	De la Rosa Dieguez	144.51		19/04/2021	9/09/2021	28/09/2021
137	05-03-04-03121	Byron Oswaldo	De la Rosa Dieguez	163.89		19/04/2021	1/12/2021	10/12/2021
138	05-03-04-03122	Byron Oswaldo	De la Rosa Dieguez	125.88		19/04/2021	1/12/2021	10/12/2021
139	05-03-04-03123	Byron Oswaldo	De la Rosa Dieguez	105.04		19/04/2021	1/12/2021	10/12/2021
140	05-03-04-03124	Byron Oswaldo	De la Rosa Dieguez	105.15		19/04/2021	9/09/2021	28/09/2021
141	05-03-04-03125	Byron Oswaldo	De la Rosa Dieguez	140.12		19/04/2021	9/09/2021	28/09/2021
142	05-03-04-03126	Byron Oswaldo	De la Rosa Dieguez	140.02		19/04/2021	15/07/2021	26/07/2021
143	05-03-04-03127	Byron Oswaldo	De la Rosa Dieguez	222.98		19/04/2021	15/07/2021	26/07/2021
144	05-03-04-03128	Byron Oswaldo	De la Rosa Dieguez	196.55		19/04/2021	15/07/2021	26/07/2021
145	05-03-04-03129	Byron Oswaldo	De la Rosa Dieguez	105.08		19/04/2021	15/07/2021	26/07/2021
146	05-03-04-03130	Byron Oswaldo	De la Rosa Dieguez	105.01		19/04/2021	15/07/2021	26/07/2021
147	05-03-04-03131	Byron Oswaldo	De la Rosa Dieguez	105.10		19/04/2021	15/07/2021	26/07/2021
148	05-03-04-03132	ASISTENCIA Y SERVICIOS PROFESIONALES, SOCIEDAD ANÓNIMA		105.13		19/04/2021	3/11/2022	18/11/2022
149	05-03-04-03133	ASISTENCIA Y SERVICIOS PROFESIONALES, SOCIEDAD ANÓNIMA		105.07		19/04/2021	3/11/2022	18/11/2022
150	05-03-04-03134	Byron Oswaldo	De la Rosa Dieguez	128.50		19/04/2021	1/12/2021	10/12/2021
151	05-03-04-03135	ASISTENCIA Y SERVICIOS PROFESIONALES, SOCIEDAD ANÓNIMA		152.76		19/04/2021	3/11/2022	18/11/2022
152	05-03-04-03136	ASISTENCIA Y SERVICIOS PROFESIONALES, SOCIEDAD ANÓNIMA		105.03		19/04/2021	3/11/2022	18/11/2022
153	05-03-04-03137	ASISTENCIA Y SERVICIOS PROFESIONALES, SOCIEDAD ANÓNIMA		105.05		19/04/2021	3/11/2022	18/11/2022
154	05-03-04-03138	ASISTENCIA Y SERVICIOS PROFESIONALES, SOCIEDAD ANÓNIMA		105.08		19/04/2021	3/11/2022	18/11/2022
155	05-03-04-03139	Byron Oswaldo	De la Rosa Dieguez	104.64		19/04/2021	9/08/2021	19/08/2021
156	05-03-04-03140	Byron Oswaldo	De la Rosa Dieguez	103.87		19/04/2021	9/08/2021	19/08/2021
157	05-03-04-03141	Byron Oswaldo	De la Rosa Dieguez	103.11		19/04/2021	9/08/2021	19/08/2021
158	05-03-04-03142	Byron Oswaldo	De la Rosa Dieguez	184.42		19/04/2021	9/08/2021	19/08/2021
159	05-03-04-03143	Byron Oswaldo	De la Rosa Dieguez	204.07		19/04/2021	9/08/2021	19/08/2021
160	05-03-04-03144	Byron Oswaldo	De la Rosa Dieguez	102.25		19/04/2021	9/08/2021	19/08/2021
161	05-03-04-03145	Byron Oswaldo	De la Rosa Dieguez	103.28		19/04/2021	15/07/2021	26/07/2021
162	05-03-04-03146	Byron Oswaldo	De la Rosa Dieguez	104.32		19/04/2021	15/07/2021	26/07/2021
163	05-03-04-03147	Byron Oswaldo	De la Rosa Dieguez	105		19/04/2021	15/07/2021	26/07/2021

164	05-03-04-03148	Byron Oswaldo	De la Rosa Dieguez	105		19/04/2021	15/07/2021	26/07/2021
165	05-03-04-03149	Byron Oswaldo	De la Rosa Dieguez	105		19/04/2021	15/07/2021	26/07/2021
166	05-03-04-03150	Byron Oswaldo	De la Rosa Dieguez	105		19/04/2021	15/07/2021	26/07/2021
167	05-03-04-03151	Byron Oswaldo	De la Rosa Dieguez	105		19/04/2021	9/08/2021	19/08/2021
168	05-03-04-03152	Byron Oswaldo	De la Rosa Dieguez	105		19/04/2021	9/08/2021	19/08/2021
169	05-03-04-03153	Byron Oswaldo	De la Rosa Dieguez	105		19/04/2021	9/08/2021	19/08/2021
170	05-03-04-03154	Byron Oswaldo	De la Rosa Dieguez	105		19/04/2021	9/08/2021	19/08/2021
171	05-03-04-03155	Byron Oswaldo	De la Rosa Dieguez	105		19/04/2021	9/08/2021	19/08/2021
172	05-03-04-03156	Byron Oswaldo	De la Rosa Dieguez	105		19/04/2021	9/08/2021	19/08/2021
173	05-03-04-03157	Byron Oswaldo	De la Rosa Dieguez	105		19/04/2021	15/07/2021	26/07/2021
174	05-03-04-03158	Byron Oswaldo	De la Rosa Dieguez	105		19/04/2021	15/07/2021	26/07/2021
175	05-03-04-03159	Byron Oswaldo	De la Rosa Dieguez	105		19/04/2021	9/08/2021	19/08/2021
176	05-03-04-03160	Byron Oswaldo	De la Rosa Dieguez	105		19/04/2021	9/08/2021	19/08/2021
177	05-03-04-03161	Byron Oswaldo	De la Rosa Dieguez	105		19/04/2021	9/08/2021	19/08/2021
178	05-03-04-03162	Byron Oswaldo	De la Rosa Dieguez	105		19/04/2021	9/09/2021	28/09/2021
179	05-03-04-03163	Byron Oswaldo	De la Rosa Dieguez	105		19/04/2021	1/12/2021	10/12/2021
180	05-03-04-03164	Byron Oswaldo	De la Rosa Dieguez	105		19/04/2021	1/12/2021	10/12/2021
181	05-03-04-03165	Byron Oswaldo	De la Rosa Dieguez	105		19/04/2021	9/08/2021	19/08/2021
182	05-03-04-03166	Byron Oswaldo	De la Rosa Dieguez	105		19/04/2021	9/08/2021	19/08/2021
183	05-03-04-03167	Byron Oswaldo	De la Rosa Dieguez	105		19/04/2021	1/12/2021	10/12/2021
184	05-03-04-03168	Byron Oswaldo	De la Rosa Dieguez	105		19/04/2021	1/12/2021	10/12/2021
185	05-03-04-03169	Byron Oswaldo	De la Rosa Dieguez	105		19/04/2021	9/09/2021	28/09/2021
186	05-03-04-03170	Byron Oswaldo	De la Rosa Dieguez	105		19/04/2021	9/09/2021	28/09/2021
187	05-03-04-03171	Byron Oswaldo	De la Rosa Dieguez	105		19/04/2021	15/07/2021	26/07/2021
188	05-03-04-03172	Byron Oswaldo	De la Rosa Dieguez	105		19/04/2021	9/08/2021	19/08/2021
189	05-03-04-03173	Byron Oswaldo	De la Rosa Dieguez	105		19/04/2021	15/07/2021	26/07/2021
190	05-03-04-03174	Byron Oswaldo	De la Rosa Dieguez	105		19/04/2021	9/09/2021	28/09/2021
191	05-03-04-03175	Byron Oswaldo	De la Rosa Dieguez	105		19/04/2021	9/09/2021	28/09/2021
192	05-03-04-03176	Byron Oswaldo	De la Rosa Dieguez	105		19/04/2021	9/09/2021	28/09/2021
193	05-03-04-03177	ASISTENCIA Y SERVICIOS PROFESIONALES, SOCIEDAD ANÓNIMA		105	2 años	22/11/2022	28/09/2022	29/11/2022
194	05-03-04-03178	ASISTENCIA Y SERVICIOS PROFESIONALES, SOCIEDAD ANÓNIMA		105	2 años	22/11/2022	28/09/2022	29/11/2022
195	05-03-04-03179	Byron Oswaldo	De la Rosa Dieguez	105		19/04/2021	9/09/2021	28/09/2021
196	05-03-04-03180	Byron Oswaldo	De la Rosa Dieguez	105		19/04/2021	9/09/2021	28/09/2021
197	05-03-04-03181	Byron Oswaldo	De la Rosa Dieguez	105		19/04/2021	9/09/2021	28/09/2021
198	05-03-04-03182	Byron Oswaldo	De la Rosa Dieguez	105		19/04/2021	9/09/2021	28/09/2021

199	05-03-04-03183	Byron Oswaldo	De la Rosa Dieguez	105		19/04/2021	9/08/2021	19/08/2021
200	05-03-04-03184	Byron Oswaldo	De la Rosa Dieguez	105		19/04/2021	9/08/2021	19/08/2021
201	05-03-04-03185	Byron Oswaldo	De la Rosa Dieguez	105		19/04/2021	9/08/2021	19/08/2021
202	05-03-04-03186	Byron Oswaldo	De la Rosa Dieguez	105		19/04/2021	9/08/2021	19/08/2021
203	05-03-04-03187	Byron Oswaldo	De la Rosa Dieguez	139.11		19/04/2021	9/08/2021	19/08/2021
204	05-03-04-03188	Byron Oswaldo	De la Rosa Dieguez	102.12		19/04/2021	9/08/2021	19/08/2021
205	05-03-04-03189	Byron Oswaldo	De la Rosa Dieguez	102.5		19/04/2021	9/08/2021	19/08/2021
206	05-03-04-03190	Byron Oswaldo	De la Rosa Dieguez	102.97		19/04/2021	9/08/2021	19/08/2021
207	05-03-04-03191	Byron Oswaldo	De la Rosa Dieguez	103.32		19/04/2021	9/08/2021	19/08/2021
208	05-03-04-03192	Byron Oswaldo	De la Rosa Dieguez	103.60		19/04/2021	9/08/2021	19/08/2021
209	05-03-04-03196	Byron Oswaldo	De la Rosa Dieguez	103.83		16/04/2021	15/07/2021	26/07/2021
210	05-03-04-03197	Byron Oswaldo	De la Rosa Dieguez	103.77		19/04/2021	15/07/2021	26/07/2021
211	05-03-04-03199	Aida Engracia	Perez Escobar de Blanco	1,337.33	4 años 7 meses	2/09/2021	9/05/2023	18/05/2023
212	05-03-04-03200	Fredy Orlando	Blanco Perez	342.81	8 meses	2/09/2021	9/05/2023	18/05/2023
213	05-03-04-03201	Adan Estuardo	Mazariegos Moran	172.97	8 meses	2/09/2021	9/05/2023	18/05/2023
214	05-03-04-03202	Sheila Maricela	Pineda Canán	174.21	10 años 9 meses	2/09/2021	12/04/2023	20/04/2023
215	05-03-04-03203	Mardo Joel	Paredes Cabrera	206.36	4 años 6 meses		12/04/2023	20/04/2023
216	05-03-04-03204	Mardo Joel	Paredes Cabrera	206.36	4 años 8 meses	2/09/2021	12/04/2023	20/04/2023
217	05-03-04-03205	Julia Esther	Morales Melendez	419.33	9 meses	1/09/2021	12/04/2023	20/04/2023
218	05-03-04-03206	Rosa Maria	Silva Morales	413.92	4 años 11 meses	2/09/2021	9/05/2023	21/07/2023
219	05-03-04-03207	Selvin Adolfo	Alvarez Pérez	204.60	8 años 2 meses	2/09/2021	9/05/2023	18/05/2023
220	05-03-04-03208	Ramiro Edgar	Alvarez Pérez	200.09	4 años 6 meses	2/09/2021	9/05/2023	18/05/2023
221	05-03-04-03209	Edson Emilio	Méndez Torres	198.26	5 años 8 meses	2/09/2021	9/05/2023	18/05/2023
222	05-03-04-03210	Luis Enrique	Ramírez Morales	200.91	11 meses	1/09/2021	11/07/2023	20/07/2023
223	05-03-04-03211	Maria Dolores	Aquino Pérez de Hernández	232.27	8 años 2 meses	2/09/2021	11/07/2023	20/07/2023
224	05-03-04-03228	Lorenza	Vital Camey	89.17	2 meses	19/11/2021	7/07/2022	14/07/2022
225	05-03-04-03229	Feliciano	Vital Camey	101.31	11 meses	19/11/2021	7/07/2022	14/07/2022
226	05-03-04-03230	Yanett	Vital Camey	44.73		19/11/2021	12/01/2023	19/01/2023
227	05-03-04-03231	Cristian Rodolfo	Tunchez Vital	68.77	11 meses	19/11/2021	7/07/2022	14/07/2022
228	05-03-04-03232	Cruz Santos	Vital Camey	98.29	11 meses	19/11/2021	7/07/2022	14/07/2022
229	05-03-04-03265	Juan Jose	Carrillo Aguilar	121.80	1 mes	14/12/2021	7/07/2022	14/07/2022
230	05-03-04-03266	Carmelina	Cruz Carranza de Herrera	162.03	1 mes	14/12/2021	7/10/2022	10/10/2022
231	05-03-04-03267	Ana Maria	Carrillo Aguilar de Alfaro	99.48	1 mes	14/12/2021	6/10/2022	10/10/2022
232	05-03-04-03268	Ana Maria	Carrillo Aguilar de Alfaro	90.09	1 mes	14/12/2021	7/07/2022	14/07/2022
233	05-03-04-03269	Rodrigo	Carranza (único apellido)	129.49	1 mes	14/12/2021	7/07/2022	14/07/2022
234	05-03-04-03270	Julio Fabricio	Valladares Carrillo	125.46	1 mes	14/12/2021	7/07/2022	14/07/2022



235	05-03-04-03295	Edwin Eduardo	Pineda Medina	88.82	10 años 6 meses	14/03/2022	12/01/2023	19/01/2023
236	05-03-04-03296	Maria Noemi	Sanchez Matom	134.96	7 años 3 meses	14/03/2022	9/05/2023	18/05/2023
237	05-03-04-03298	Apolinario	Cutzal (único apellido)	105.10	11 años 8 meses	9/03/2022	12/01/2023	19/01/2023
238	05-03-04-03299	Luis Armando	Xoná Gutierrez	220.85	5 años 3 meses	9/03/2022	12/09/2022	21/09/2022
		María Antonia	Marin Hernandez de Ruiz					
239	05-03-04-03312	Victor Manuel	Peralta de la Cruz	108		9/03/2022	11/07/2023	8/09/2023
240	05-03-04-03313	Marta Julia	Gonzalez Anavisca	170.20	12 años 1 mes	9/03/2022	11/07/2023	8/09/2023
241	05-03-04-03336	Arnulfo	Bianco Pérez	333.54	10 años 4 meses	2/09/2021	11/07/2023	20/07/2023
242	05-03-04-04001	Marco Antonio	Escobar Diaz	156.08	13 años 8 meses	26/04/2022	10/08/2023	15/08/2023
243	05-03-04-04011	La Municipalidad de la Democracia		92.57		19/04/2023	10/08/2023	14/08/2023

**COMPUTO DEL TIEMPO TRANSCURRIDO DE POSESIÓN DE LOS PREDIOS UBICADOS EN EL MUNICIPIO DE SIQUINALÁ, DEPARTAMENTO DE ESCUINTLA, DESDE EL DATO CONSIGNADO EN LA FICHA DE CAMPO HASTA LA ACTUALIDAD.**

No. Correlativo	No. CCC	Tiempo de posesión (Según FC)	Fecha de la Ficha de Campo	Años Transcurridos	Años Totales
		Años			
1	05-04-02-01401	18 años	29/09/2016	8	24
2	05-04-02-01402		29/09/2016		
3	05-04-02-01403	18 años	29/09/2016	8	24
4	05-04-02-01404	18 años	29/09/2016	8	24
5	05-04-02-01406	8 años	27/07/2016	7	15
6	05-04-02-01424	10 años	16/11/2016	7	17
7	05-04-02-01435	5 años 3 meses	15/11/2016	7	12
8	05-04-02-01436	15 años	15/11/2016	7	22
9	05-04-02-01437	7 años 6 meses	15/11/2016	7	14
10	05-04-02-01438	8 años 4 meses	15/11/2016	7	15
11	05-04-02-01439	12 años 4 meses	15/11/2016	7	19
12	05-04-02-01440	10 años 4 meses	15/11/2016	7	17
13	05-04-02-01443	35 años	15/11/2016	7	42
14	05-04-02-01448	11 años 3 meses	15/11/2016	7	18
15	05-04-02-01449	9 años 4 meses	15/11/2016	7	16
16	05-04-02-01450	7 años	15/11/2016	7	14

17	05-04-02-01451	13 años 5 meses	15/11/2016	7	20
18	05-04-02-01452	2 años	15/11/2016	7	9
19	05-04-02-01455	8 años	15/11/2016	7	15
20	05-04-02-01456	7 años	15/11/2016	7	14
21	05-04-02-01458	20 años 5 meses	29/09/2016	7	27
22	05-04-02-01459	20 años 5 meses	27/09/2016	7	27
23	05-04-02-01484	4 años 11 meses	15/11/2016	7	11
24	05-04-02-01488	2 años 5 meses	16/11/2016	7	9
25	05-04-02-01489	2 años 5 meses	16/11/2016	7	9
26	05-04-02-01491	4 años	16/11/2016	7	11
27	05-04-02-01493	2 años 10 meses	15/11/2016	7	11
28	05-04-02-01494	2 años 10 meses	15/11/2016	7	11
29	05-04-02-01503	10 años	29/09/2016	7	17
30	05-04-02-01504	10 años	29/09/2016	7	17
31	05-04-02-01505	4 años	15/11/2016	7	11
32	05-04-02-01507	15 años 4 meses	15/11/2016	7	22
33	05-04-02-01508	7 años 8 meses	15/11/2016	7	14
34	05-04-02-01520	1 año 6 meses	15/11/2016	7	8
35	05-04-02-01526	10 años	15/11/2016	7	17
36	05-04-02-01533	28 años 2 meses	29/09/2016	7	35
37	05-04-02-01534	19 años 9 meses	15/11/2016	7	26
38	05-04-02-01536	22 años 4 meses	15/11/2016	7	29
39	05-04-02-01542	25 años	16/11/2016	7	32
40	05-04-02-01558	14 años 8 meses	16/11/2016	7	21
41	05-04-03-00085	21 años 10 meses	13/02/2013	11	32
42	05-04-03-00086	23 años	11/02/2024	0	23
43	05-04-03-00087	18 años	19/02/2013	11	29
44	05-04-03-00088	18 años	19/02/2013	11	29
45	05-04-03-00089	18 años	19/02/2013	11	29
46	05-04-03-00090	18 años	19/02/2013	11	29
47	05-04-03-00138	8 años	11/02/2013	11	19
48	05-04-03-00139		19/02/2013		
49	05-04-03-00140	11 meses	28/01/2015	9	9
50	05-04-03-00141	2 años 1 mes	8/02/2013	11	13
51	05-04-03-00143	17 años	20/02/2013	11	28
52	05-04-03-00172	18 años 5 meses	12/02/2013	11	29
53	05-04-03-00175	18 años 6 meses	12/02/2013	11	29
54	05-04-03-00176	18 años 7 meses	14/02/2013	11	29
55	05-04-03-00177	18 años 5 meses	15/02/2013	11	29
56	05-04-03-00178	18 años	15/02/2013	11	29

57	05-04-03-00179	8 años	15/02/2013	11	19
58	05-04-03-00190	25 años 8 meses	5/02/2013	11	36
59	05-04-03-00191	25 años 8 meses			
60	05-04-03-00200	9 años 7 meses	8/02/2013	11	20
61	05-04-03-00238	39 años	11/02/2013	11	50
62	05-04-03-00315	16 años 7 meses	12/02/2013	11	27
63	05-04-03-00336		8/02/2013		
64	05-04-03-00337	18 años 10 meses	8/02/2013	11	29
65	05-04-03-00338	18 años 11 meses	15/02/2013	11	29
66	05-04-03-00339	18 años 9 meses	8/02/2013	11	29
67	05-04-03-00340	18 años 10 meses	14/02/2013	11	29
68	05-04-03-00341	18 años 10 meses	14/02/2013	11	29
69	05-04-03-00342	18 años 10 meses	14/02/2013	11	29
70	05-04-03-00383		20/02/2013		
71	05-04-03-00403		19/02/2013		
72	05-04-03-00404	6 años 9 meses	9/02/2013	11	17
73	05-04-03-00405	15 años 2 meses	14/02/2013	11	26
74	05-04-03-00407	12 años	12/02/2013	11	23
75	05-04-03-00408	1 año 6 meses	18/02/2013	11	12
76	05-04-03-01115		24/04/2013		
77	05-04-03-03048	3 años	16/05/2013	11	14
78	05-04-03-03063		13/05/2013		
79	05-04-03-03505	1 año 1 mes	17/04/2013	11	12
80	05-04-03-03506	20 años	10/04/2013	11	31
81	05-04-03-03507	8 años	1/04/2013	11	19
82	05-04-03-03508	3 años 6 meses	1/04/2013	11	14
83	05-04-03-03576	8 años	25/04/2013	11	19
84	05-04-03-03577	8 años	24/04/2013	11	19
85	05-04-03-03578	8 años	24/04/2013	11	19
86	05-04-03-03579	2 años 7 meses	26/04/2013	11	13
87	05-04-03-03580	2 años 9 meses	25/04/2013	11	13
88	05-04-03-03581	2 años 9 meses	25/04/2013	11	13
89	05-04-03-03582	2 años 9 meses	25/04/2013	11	13
90	05-04-03-03583	3 meses	24/04/2013	11	11
91	05-04-03-03584	2 años 9 meses	25/04/2013	11	13
92	05-04-03-03600		21/05/2013		
93	05-04-03-03975		11/06/2013		
94	05-04-03-04257	10 años 7 meses	26/04/2013	11	21

95	05-04-03-04279	40 años	28/08/2013	10	50
96	05-04-03-04527	7 años	16/05/2013	11	18
97	05-04-03-04531	64 años	29/05/2013	11	75
98	05-04-03-04554	24 años 3 meses	15/05/2013	11	35
99	05-04-03-04567	6 años 9 meses	23/05/2013	11	17
100	05-04-03-04568	6 años 9 meses	23/05/2013	11	17
101	05-04-03-04587	46 años 1 mes	17/05/2013	11	57
102	05-04-03-04588	5 años 7 meses	17/05/2013	11	16
103	05-04-03-04619	3 años	17/05/2013	11	14
104	05-04-03-04620	26 años	17/05/2013	11	37
105	05-04-03-04621	2 años	17/05/2013	11	13
106	05-04-03-04622	4 años	31/05/2013	11	15
107	05-04-03-04623	37 años 1 mes	20/05/2013	11	48
108	05-04-03-04643	5 meses	24/05/2013	11	11
109	05-04-03-04649	5 meses	24/05/2013	11	11
110	05-04-03-04743	18 años	6/06/2013	11	29
111	05-04-03-05344	20 años	21/06/2013	11	31
112	05-04-03-05345	24 años 10 meses	24/06/2013	11	35
113	05-04-03-05402	9 años	2/12/2013	10	19
114	05-04-03-05923	20 años	17/06/2013	11	31
115	05-04-03-06117	5 años	18/04/2013	11	16
116	05-04-03-06267	2 años 2 meses	9/05/2013	11	13
117	05-04-03-08037	12 años	9/04/2013	11	23
118	05-04-03-08305	9 años 10 meses	12/05/2017	7	16
119	05-04-03-08403		16/07/2013		
120	05-04-03-11208	20 años	5/12/2013	10	30
121	05-04-03-11213	25 años	3/12/2013	10	35
122	05-04-03-11214	7 años	3/12/2013	10	17
123	05-04-03-11215	20 años	3/12/2013	10	30
124	05-04-03-11435	2 años 6 meses	28/01/2015	9	11
125	05-04-04-00005	7 años 5 meses	18/09/2012	12	19
126	05-04-04-00069				
127	05-04-04-00071	14 años 2 meses	21/09/2012	11	25
128	05-04-04-00072	10 años 7 meses	21/09/2012	11	21
129	05-04-04-00075		1/10/2012		
130	05-04-04-00077				
131	05-04-05-00103	7 años 7 meses	8/11/2012	11	18
132	05-04-05-00651	66 años 1 mes	20/07/2022	1	67

**COMPUTO DEL TIEMPO TRANSCURRIDO DE POSESIÓN DE LOS PREDIOS UBICADOS EN EL MUNICIPIO DE LA DEMOCRACIA, DEPARTAMENTO DE ESCUINTLA, DESDE EL DATO CONSIGNADO EN LA FICHA DE CAMPO HASTA LA ACTUALIDAD.**

No. Correlativo	No. CCC	Tiempo de posesión (Según FC)	Fecha de la Ficha de Campo	Años Transcurridos	Años Totales
		Años			
1	05-03-01-00035	22 años	28/01/2020	4	26
2	05-03-01-00046		29/01/2020		
3	05-03-01-00055		4/02/2020		
4	05-03-01-00311	3 años 6 meses	26/05/2023	1	4
5	05-03-01-00312	22 años 11 meses	26/05/2023	2	24
6	05-03-01-00313		30/01/2020		
7	05-03-01-00317	19 años	23/09/2022	1	20
8	05-03-01-00318	5 años 9 meses	26/05/2023	1	6
9	05-03-01-00319	14 años 2 meses	24/05/2023	1	15
10	05-03-01-00334	101 años 9 meses	18/01/2021	3	104
11	05-03-01-00378		12/02/2008		
12	05-03-01-00633	17 años 2 meses	24/01/2020	4	21
13	05-03-01-00635		24/01/2020		
14	05-03-01-00645	25 años	30/01/2020	4	29
15	05-03-01-00649		30/01/2020		
16	05-03-01-00652	9 años 1 mes	27/01/2020	4	13
17	05-03-01-00657	10 años 7 meses	27/01/2020	4	14
18	05-03-01-00665	50 años	29/01/2020	4	54
19	05-03-01-00666	10 años	8/02/2021	3	13
20	05-03-01-00667	50 años	29/01/2020	4	54
21	05-03-01-00686	11 años 8 meses	4/02/2020	4	15
22	05-03-01-00688	4 años 4 meses	18/01/2021		7
23	05-03-01-00692		4/02/2020		
24	05-03-01-00697	8 meses	18/01/2021	3	3
25	05-03-01-00707		6/02/2020		
26	05-03-01-00708		6/02/2020		
27	05-03-01-00715	14 años 3 meses	6/02/2020	4	18
28	05-03-01-00717		6/02/2020		
29	05-03-01-00719	5 meses	6/02/2020	4	4

30	05-03-01-00722				
		2 años 7 meses	6/02/2020	4	6
31	05-03-01-00723		6/02/2020		
32	05-03-01-00724	49 años 2 meses	23/03/2023	1	50
33	05-03-01-00725	1 mes	6/02/2020	4	4
34	05-03-01-00860		22/05/2023		
35	05-03-01-00861	20 años	20/02/2020	4	24
36	05-03-01-00862	12 años	20/02/2020	4	16
37	05-03-01-00865		17/05/2022		
38	05-03-01-00866	20 años	20/02/2020	4	24
39	05-03-01-03028	15 años	20/02/2020	4	19
40	05-03-01-03113	3 años 2 meses	30/01/2020	4	7
41	05-03-01-03118	33 años	30/01/2020	4	37
42	05-03-01-03161		6/02/2020		
43	05-03-01-03162	8 años	6/02/2020	4	12
44	05-03-01-03259	7 años	17/03/2020	4	11
45	05-03-01-03260		24/01/2020		
46	05-03-01-03261		19/05/2021		
47	05-03-01-03262	50 años	29/01/2020	4	54
48	05-03-01-04048	5 años	20/03/2019	5	10
49	05-03-01-04784	10 años 5 meses	1/09/2021	2	12
50	05-03-01-04785	13 años 3 meses	1/09/2021	2	15
51	05-03-01-04786	12 años 9 meses	1/09/2021	2	14
52	05-03-01-04787	2 años 9 meses	1/09/2021	2	4
53	05-03-01-04788	11 años 6 meses	1/09/2021	2	13
54	05-03-01-04858	49 años 2 meses	3/08/2021	2	51
55	05-03-01-04861	4 años 3 meses	23/05/2023	1	5
56	05-03-01-04862	5 años 5 meses	3/03/2022	2	7
57	05-03-01-04865		3/03/2022		
58	05-03-01-04866	5 años 5 meses	4/04/2022	2	7
59	05-03-02-01465	49 años 5 meses	15/04/2021	3	52
60	05-03-04-00017	9 años 11 meses	18/08/2021	2	11
61	05-03-04-00019	3 años 4 meses	18/08/2021	2	5
62	05-03-04-00023	6 años	18/08/2021	2	8
63	05-03-04-00028	18 años 2 meses	20/04/2023	1	19
64	05-03-04-00030	45 años 3 meses	10/08/2021	2	47
65	05-03-04-00039	9 años 4 meses	11/08/2021	2	11
66	05-03-04-00043	7 años 3 meses	14/03/2022	2	9
67	05-03-04-00044	3 años	11/08/2021	2	5
68	05-03-04-00046	4 años	13/08/2021	2	6

69	05-03-04-00047	5 años 11 meses	13/08/2021	2	7
70	05-03-04-00048	7 años 11 meses	16/08/2021	2	9
71	05-03-04-00049	17 años 11 meses	16/08/2021	2	19
72	05-03-04-00050	8 años 11 meses	16/08/2021	2	10
73	05-03-04-00052	12 años	18/08/2021	2	14
74	05-03-04-00053	1 año 7 meses	24/08/2021	2	3
75	05-03-04-00075	52 años 3 meses	16/11/2021	2	54
76	05-03-04-00086	54 años 11 meses	19/11/2021	2	56
77	05-03-04-00091	54 años 10 meses	16/11/2021	2	56
78	05-03-04-00094	2 años 11 meses	8/09/2021	2	4
79	05-03-04-00095		17/06/2021		
80	05-03-04-00096	33 años 10 meses	17/06/2021	3	36
81	05-03-04-00099	8 años 4 meses	8/09/2021	2	10
82	05-03-04-00100		16/09/2021		
83	05-03-04-00101	3 años 4 meses	6/09/2021	2	5
84	05-03-04-00106	4 años 5 meses	9/03/2022	2	6
85	05-03-04-00111	9 años 3 meses	16/11/2021	2	11
86	05-03-04-00132				
87	05-03-04-00135	2 años	16/11/2021	2	4
88	05-03-04-00137	40 años 2 meses	16/11/2021	2	42
89	05-03-04-00139	17 años 9 meses	6/09/2021	2	19
90	05-03-04-00140	17 años 2 meses	6/09/2021	2	19
91	05-03-04-00141	45 años 9 meses	6/09/2021	2	47
92	05-03-04-00209	19 años 5 meses	16/11/2021	2	21
93	05-03-04-00216	6 años 2 meses	16/06/2021	3	9
94	05-03-04-00217	10 años 2 meses	14/06/2021	3	13
95	05-03-04-00234	1 año 6 meses	7/09/2021	2	3
96	05-03-04-00270	17 años 11 meses	19/11/2021	2	19
97	05-03-04-00282	9 años 3 meses	18/08/2021	2	11
98	05-03-04-00442	4 años 4 meses	6/09/2021	2	6
99	05-03-04-00662	51 años 1 mes	16/11/2021	2	53
100	05-03-04-00664	4 años 1 mes	16/06/2021	3	7
101	05-03-04-00768		10/12/2021		
102	05-03-04-00771	12 años	24/05/2022	2	14
103	05-03-04-00824	24 años	16/11/2021	2	26
104	05-03-04-00826	4 años 5 meses	14/06/2021	3	7
105	05-03-04-00827	13 años 11 meses	14/06/2021	3	16
106	05-03-04-00828	4 años 6 meses	14/06/2021	3	7
107	05-03-04-00855		17/11/2021		

108	05-03-04-00856	20 años	10/12/2021	2	22
109	05-03-04-00994	5 años 7 meses	10/12/2021	2	7
110	05-03-04-01221	3 años 2 meses	11/08/2021	2	5
111	05-03-04-01222	2 años 1 mes	12/08/2021	2	4
112	05-03-04-01223	3 años	10/08/2021	2	5
113	05-03-04-01224	3 años 2 meses	10/08/2021	2	5
114	05-03-04-01401	19 años	16/06/2021	3	22
115	05-03-04-01405		16/06/2021		
116	05-03-04-01406	1 mes	14/06/2021	3	3
117	05-03-04-01407	3 años	16/06/2021	3	6
118	05-03-04-01408		16/11/2021		
119	05-03-04-01431	8 meses	18/06/2021	3	3
120	05-03-04-01432	1 año	18/06/2021	3	4
121	05-03-04-01433	8 meses	16/11/2021	2	2
122	05-03-04-01599	6 años	14/06/2021	3	9
123	05-03-04-01612		17/06/2021		
124	05-03-04-01613		17/06/2021		
125	05-03-04-01614		14/06/2021		
126	05-03-04-01615	5 años	17/06/2021	3	8
127	05-03-04-01616		17/06/2021		
128	05-03-04-01618		17/06/2021		
129	05-03-04-01619		17/06/2021		
130	05-03-04-01620		17/06/2021		
131	05-03-04-01653	1 año 8 meses	14/10/2021	2	3
132	05-03-04-01666	3 años	13/08/2021	2	5
133	05-03-04-01690	3 años	17/06/2021	3	6
134	05-03-04-01783	8 años 11 meses	16/09/2021	2	10
135	05-03-04-01785	4 meses	23/01/2023	1	1
136	05-03-04-03120		19/04/2021		
137	05-03-04-03121		19/04/2021		
138	05-03-04-03122		19/04/2021		
139	05-03-04-03123		19/04/2021		
140	05-03-04-03124		19/04/2021		
141	05-03-04-03125		19/04/2021		
142	05-03-04-03126		19/04/2021		
143	05-03-04-03127		19/04/2021		
144	05-03-04-03128		19/04/2021		
145	05-03-04-03129		19/04/2021		
146	05-03-04-03130		19/04/2021		
147	05-03-04-03131		19/04/2021		



148	05-03-04-03132		19/04/2021	
149	05-03-04-03133		19/04/2021	
150	05-03-04-03134		19/04/2021	
151	05-03-04-03135		19/04/2021	
152	05-03-04-03136		19/04/2021	
153	05-03-04-03137		19/04/2021	
154	05-03-04-03138		19/04/2021	
155	05-03-04-03139		19/04/2021	
156	05-03-04-03140		19/04/2021	
157	05-03-04-03141		19/04/2021	
158	05-03-04-03142		19/04/2021	
159	05-03-04-03143		19/04/2021	
160	05-03-04-03144		19/04/2021	
161	05-03-04-03145		19/04/2021	
162	05-03-04-03146		19/04/2021	
163	05-03-04-03147		19/04/2021	
164	05-03-04-03148		19/04/2021	
165	05-03-04-03149		19/04/2021	
166	05-03-04-03150		19/04/2021	
167	05-03-04-03151		19/04/2021	
168	05-03-04-03152		19/04/2021	
169	05-03-04-03153		19/04/2021	
170	05-03-04-03154		19/04/2021	
171	05-03-04-03155		19/04/2021	
172	05-03-04-03156		19/04/2021	
173	05-03-04-03157		19/04/2021	
174	05-03-04-03158		19/04/2021	
175	05-03-04-03159		19/04/2021	
176	05-03-04-03160		19/04/2021	
177	05-03-04-03161		19/04/2021	
178	05-03-04-03162		19/04/2021	
179	05-03-04-03163		19/04/2021	
180	05-03-04-03164		19/04/2021	
181	05-03-04-03165		19/04/2021	
182	05-03-04-03166		19/04/2021	
183	05-03-04-03167		19/04/2021	
184	05-03-04-03168		19/04/2021	
185	05-03-04-03169		19/04/2021	
186	05-03-04-03170		19/04/2021	
187	05-03-04-03171		19/04/2021	
188	05-03-04-03172		19/04/2021	



189	05-03-04-03173		19/04/2021		
190	05-03-04-03174		19/04/2021		
191	05-03-04-03175		19/04/2021		
192	05-03-04-03176		19/04/2021		
193	05-03-04-03177	2 años	22/11/2022	1	3
194	05-03-04-03178	2 años	22/11/2022	1	3
195	05-03-04-03179		19/04/2021		
196	05-03-04-03180		19/04/2021		
197	05-03-04-03181		19/04/2021		
198	05-03-04-03182		19/04/2021		
199	05-03-04-03183		19/04/2021		
200	05-03-04-03184		19/04/2021		
201	05-03-04-03185		19/04/2021		
202	05-03-04-03186		19/04/2021		
203	05-03-04-03187		19/04/2021		
204	05-03-04-03188		19/04/2021		
205	05-03-04-03189		19/04/2021		
206	05-03-04-03190		19/04/2021		
207	05-03-04-03191		19/04/2021		
208	05-03-04-03192		19/04/2021		
209	05-03-04-03196		16/04/2021		
210	05-03-04-03197		19/04/2021		
211	05-03-04-03199	4 años 7 meses	2/09/2021	2	6
212	05-03-04-03200	8 meses	2/09/2021	2	2
213	05-03-04-03201	8 meses	2/09/2021	2	2
214	05-03-04-03202	10 años 9 meses	2/09/2021	2	12
215	05-03-04-03203	4 años 6 meses			
216	05-03-04-03204	4 años 8 meses	2/09/2021	2	6
217	05-03-04-03205	9 meses	1/09/2021	2	2
218	05-03-04-03206	4 años 11 meses	2/09/2021	2	6
219	05-03-04-03207	8 años 2 meses	2/09/2021	2	10
220	05-03-04-03208	4 años 6 meses	2/09/2021	2	6
221	05-03-04-03209	5 años 8 meses	2/09/2021	2	7
222	05-03-04-03210	11 meses	1/09/2021	2	2
223	05-03-04-03211	8 años 2 meses	2/09/2021	2	10
224	05-03-04-03228	2 meses	19/11/2021	2	2
225	05-03-04-03229	11 meses	19/11/2021	2	2
226	05-03-04-03230		19/11/2021		
227	05-03-04-03231	11 meses	19/11/2021	2	2
228	05-03-04-03232	11 meses	19/11/2021	2	2
229	05-03-04-03265	1 mes	14/12/2021	2	2

230	05-03-04-03266	1 mes	14/12/2021	2	2
231	05-03-04-03267	1 mes	14/12/2021	2	2
232	05-03-04-03268	1 mes	14/12/2021	2	2
233	05-03-04-03269	1 mes	14/12/2021	2	2
234	05-03-04-03270	1 mes	14/12/2021	2	2
235	05-03-04-03295	10 años 6 meses	14/03/2022	2	12
236	05-03-04-03296	7 años 3 meses	14/03/2022	2	9
237	05-03-04-03298	11 años 8 meses	9/03/2022	2	13
238	05-03-04-03299	5 años 3 meses	9/03/2022	2	7
239	05-03-04-03312		9/03/2022		
240	05-03-04-03313	12 años 1 mes	9/03/2022	2	14
241	05-03-04-03336	10 años 4 meses	2/09/2021	2	12
242	05-03-04-04001	13 años 8 meses	26/04/2022	2	15
243	05-03-04-04011		19/04/2023		

**REGISTRO DE INFORMACIÓN CATASTRAL DE GUATEMALA  
INFORME MENSUAL DE ACTIVIDADES**

<b>RENLÓN PRESUPUESTARIO 029 "OTRAS REMUNERACIONES DEL PERSONAL TEMPORAL"</b>	
<b>Nombre del Contratista:</b> LUCÍA ALEJANDRA AJÚ PÉREZ	<b>No. De Contrato:</b> RIC-R-029-053-2024
<b>Nombre del Servicio:</b> Servicios Profesionales para la Emisión de Dictámenes Jurídicos	<b>Gerencia:</b> Gerencia Jurídica del Proceso Catastral
<b>Proyecto:</b> Registro de Información Catastral de Guatemala	<b>Informe correspondiente al mes de:</b> Junio 2024

- Estudié expedientes catastrales y como resultado emití Dictámenes Jurídicos; y, Proyecto de Declaración de Predio Catastrado de cada Expedientes Catastrales estudiado y finalizado, ver anexo.
- Generé Consulta a distancia de fincas relacionadas con los predios, objeto de Análisis jurídico y estudios de copropiedad.
- Plantee dudas, respecto a información descriptiva y grafica objeto de análisis jurídico dentro de los expedientes catastrales.

<p><b>FIRMA:</b> </p> <p>Licda. Lucía Alejandra Aju Pérez Servicios Profesionales para la Emisión de Dictámenes Jurídicos Licenciada en Ciencias Jurídicas y Sociales Abogada y Notaria</p>	<p><b>Vo.Bo.:</b> </p> <p>Lic. Juan Alfonso Letona Salazar Analista Profesional de Control de Calidad del Análisis Jurídico</p>
--	--

## ANEXO AL INFORME DE ACTIVIDADES

<b>Contrato No. RIC-R-029-053-2024</b>					
<b>Nombre del Servicio:</b>	<b>SERVICIOS PROFESIONALES PARA LA EMISIÓN DE DICTÁMENES JURÍDICOS</b>				
<b>Descripción de entrega de productos consiste:</b>	Se hace constar previa revisión y constatación de la existencia de ciento veintidós (122) expedientes catastrales de los cuales se realizó: Dictámenes Jurídicos y Proyecto de Declaración de Predio Catastrado de ciento tres (103) expedientes catastrales y elaboración de diecinueve (19) Dictámenes Jurídicos y Proyecto de Declaración de Predio Catastrado por actualización.				
<b>Anexo correspondiente al mes de:</b>	<b>Junio del año 2024</b>				
<b>Nombre del Contratista: Licda. Lucía Alejandra Ajú Pérez</b>					
No.	No. de orden	CCC	Municipio	Departamento	Actividad Reportada
1	1	18-04-10-03139	Morales	IZABAL	Dictamen Jurídico y Proyecto de Declaración de Predio Catastrado.
2	2	16-04-02-17331	Tactic	ALTA VERAPAZ	Dictamen Jurídico y Proyecto de Declaración de Predio Catastrado.
3	3	16-04-02-16560	Tactic	ALTA VERAPAZ	Dictamen Jurídico y Proyecto de Declaración de Predio Catastrado.
4	4	16-04-02-15909	Tactic	ALTA VERAPAZ	Dictamen Jurídico y Proyecto de Declaración de Predio Catastrado.
5	5	16-04-02-04691	Tactic	ALTA VERAPAZ	Dictamen Jurídico y Proyecto de Declaración de Predio Catastrado.
6	6	16-04-02-02741	Tactic	ALTA VERAPAZ	Dictamen Jurídico y Proyecto de Declaración de Predio Catastrado.
7	7	16-04-02-04795	Tactic	ALTA VERAPAZ	Dictamen Jurídico y Proyecto de Declaración de Predio Catastrado.
8	8	16-04-02-08731	Tactic	ALTA VERAPAZ	Dictamen Jurídico y Proyecto de Declaración de Predio Catastrado.
9	9	18-04-08-03981	Morales	IZABAL	Dictamen Jurídico y Proyecto de Declaración de Predio Catastrado.
10	10	16-04-02-02657	Tactic	ALTA VERAPAZ	Dictamen Jurídico y Proyecto de Declaración de Predio Catastrado.
11	11	18-04-09-00130	Morales	IZABAL	Dictamen Jurídico y Proyecto de Declaración de Predio Catastrado.
12	12	16-04-02-02674	Tactic	ALTA VERAPAZ	Dictamen Jurídico y Proyecto de Declaración de Predio Catastrado.
13	13	16-04-02-02649	Tactic	ALTA VERAPAZ	Dictamen Jurídico y Proyecto de Declaración de Predio Catastrado.
14	14	18-04-08-02188	Morales	IZABAL	Dictamen Jurídico y Proyecto de Declaración de Predio Catastrado.
15	15	18-04-10-03145	Morales	IZABAL	Dictamen Jurídico y Proyecto de Declaración de Predio Catastrado.
16	16	18-04-10-03144	Morales	IZABAL	Dictamen Jurídico y Proyecto de Declaración de Predio Catastrado.
17	17	18-04-10-03142	Morales	IZABAL	Dictamen Jurídico y Proyecto de Declaración de Predio Catastrado.
18	18	18-04-10-03141	Morales	IZABAL	Dictamen Jurídico y Proyecto de Declaración de Predio Catastrado.
19	19	18-04-10-03140	Morales	IZABAL	Dictamen Jurídico y Proyecto de Declaración de Predio Catastrado.
20	20	17-13-19-02380	Las Cruces	PETÉN	Dictamen Jurídico y Proyecto de Declaración de Predio Catastrado.
21	21	16-04-02-00569	Tactic	ALTA VERAPAZ	Dictamen Jurídico y Proyecto de Declaración de Predio Catastrado.
22	22	16-04-02-02661	Tactic	ALTA VERAPAZ	Dictamen Jurídico y Proyecto de Declaración de Predio Catastrado.
23	23	17-13-19-02318	Las Cruces	PETÉN	Dictamen Jurídico y Proyecto de Declaración de Predio Catastrado.
24	24	17-13-19-02323	Las Cruces	PETÉN	Dictamen Jurídico y Proyecto de Declaración de Predio Catastrado.
25	25	17-13-19-02324	Las Cruces	PETÉN	Dictamen Jurídico y Proyecto de Declaración de Predio Catastrado.
26	26	17-13-19-02325	Las Cruces	PETÉN	Dictamen Jurídico y Proyecto de Declaración de Predio Catastrado.

No.	No. de orden	CCC	Municipio	Departamento	Actividad Reportada
27	27	17-13-19-02337	Las Cruces	PETÉN	Dictamen Jurídico y Proyecto de Declaración de Predio Catastrado.
28	28	17-13-19-02355	Las Cruces	PETÉN	Dictamen Jurídico y Proyecto de Declaración de Predio Catastrado.
29	29	17-13-19-02356	Las Cruces	PETÉN	Dictamen Jurídico y Proyecto de Declaración de Predio Catastrado.
30	30	17-13-19-02366	Las Cruces	PETÉN	Dictamen Jurídico y Proyecto de Declaración de Predio Catastrado.
31	31	17-13-19-02372	Las Cruces	PETÉN	Dictamen Jurídico y Proyecto de Declaración de Predio Catastrado.
32	32	17-13-19-02377	Las Cruces	PETÉN	Dictamen Jurídico y Proyecto de Declaración de Predio Catastrado.
33	33	17-13-19-02378	Las Cruces	PETÉN	Dictamen Jurídico y Proyecto de Declaración de Predio Catastrado.
34	34	17-13-19-02379	Las Cruces	PETÉN	Dictamen Jurídico y Proyecto de Declaración de Predio Catastrado.
35	35	17-13-19-02381	Las Cruces	PETÉN	Dictamen Jurídico y Proyecto de Declaración de Predio Catastrado.
36	36	18-04-10-03136	Morales	IZABAL	Dictamen Jurídico y Proyecto de Declaración de Predio Catastrado.
37	37	17-13-19-02382	Las Cruces	PETÉN	Dictamen Jurídico y Proyecto de Declaración de Predio Catastrado.
38	38	17-13-19-02383	Las Cruces	PETÉN	Dictamen Jurídico y Proyecto de Declaración de Predio Catastrado.
39	39	17-13-19-02384	Las Cruces	PETÉN	Dictamen Jurídico y Proyecto de Declaración de Predio Catastrado.
40	40	18-04-03-03359	Morales	IZABAL	Dictamen Jurídico y Proyecto de Declaración de Predio Catastrado.
41	41	18-04-08-00250	Morales	IZABAL	Dictamen Jurídico y Proyecto de Declaración de Predio Catastrado.
42	42	18-04-08-03410	Morales	IZABAL	Dictamen Jurídico y Proyecto de Declaración de Predio Catastrado.
43	43	18-04-08-03541	Morales	IZABAL	Dictamen Jurídico y Proyecto de Declaración de Predio Catastrado.
44	44	18-04-09-01003	Morales	IZABAL	Dictamen Jurídico y Proyecto de Declaración de Predio Catastrado.
45	45	18-04-09-00133	Morales	IZABAL	Dictamen Jurídico y Proyecto de Declaración de Predio Catastrado.
46	46	17-01-01-04714	Flores	PETÉN	Dictamen Jurídico y Proyecto de Declaración de Predio Catastrado.
47	47	18-04-07-06554	Morales	IZABAL	Dictamen Jurídico y Proyecto de Declaración de Predio Catastrado.
48	48	18-04-07-00076	Morales	IZABAL	Dictamen Jurídico y Proyecto de Declaración de Predio Catastrado.
49	49	18-04-06-00283	Morales	IZABAL	Dictamen Jurídico y Proyecto de Declaración de Predio Catastrado.
50	50	18-04-06-00280	Morales	IZABAL	Dictamen Jurídico y Proyecto de Declaración de Predio Catastrado.
51	51	18-04-06-00254	Morales	IZABAL	Dictamen Jurídico y Proyecto de Declaración de Predio Catastrado.
52	52	18-04-06-00026	Morales	IZABAL	Dictamen Jurídico y Proyecto de Declaración de Predio Catastrado.
53	53	19-03-04-00480	Río Hondo	ZACAPA	Dictamen Jurídico y Proyecto de Declaración de Predio Catastrado.
54	54	19-03-04-00475	Río Hondo	ZACAPA	Dictamen Jurídico y Proyecto de Declaración de Predio Catastrado.
55	55	16-04-02-08914	Tactic	ALTA VERAPAZ	Dictamen Jurídico y Proyecto de Declaración de Predio Catastrado.
56	56	16-04-02-05847	Tactic	ALTA VERAPAZ	Dictamen Jurídico y Proyecto de Declaración de Predio Catastrado.
57	57	16-04-02-05829	Tactic	ALTA VERAPAZ	Dictamen Jurídico y Proyecto de Declaración de Predio Catastrado.
58	58	16-04-02-05586	Tactic	ALTA VERAPAZ	Dictamen Jurídico y Proyecto de Declaración de Predio Catastrado.
59	59	18-04-08-03545	Morales	IZABAL	Dictamen Jurídico y Proyecto de Declaración de Predio Catastrado.
60	60	18-04-08-03544	Morales	IZABAL	Dictamen Jurídico y Proyecto de Declaración de Predio Catastrado.
61	61	18-04-08-03543	Morales	IZABAL	Dictamen Jurídico y Proyecto de Declaración de Predio Catastrado.
62	62	18-04-08-03542	Morales	IZABAL	Dictamen Jurídico y Proyecto de Declaración de Predio Catastrado.

No.	No. de orden	CCC	Municipio	Departamento	Actividad Reportada
63	63	18-04-07-05351	Morales	IZABAL	Dictamen Jurídico y Proyecto de Declaración de Predio Catastrado.
64	64	15-01-10-01333	Salamá	BAJA VERAPAZ	Dictamen Jurídico y Proyecto de Declaración de Predio Catastrado.
65	65	15-01-04-02884	Salamá	BAJA VERAPAZ	Dictamen Jurídico y Proyecto de Declaración de Predio Catastrado.
66	66	15-01-04-02376	Salamá	BAJA VERAPAZ	Dictamen Jurídico y Proyecto de Declaración de Predio Catastrado.
67	67	15-01-04-03623	Salamá	BAJA VERAPAZ	Dictamen Jurídico y Proyecto de Declaración de Predio Catastrado.
68	68	15-01-03-02442	Salamá	BAJA VERAPAZ	Dictamen Jurídico y Proyecto de Declaración de Predio Catastrado.
69	69	15-01-02-14998	Salamá	BAJA VERAPAZ	Dictamen Jurídico y Proyecto de Declaración de Predio Catastrado.
70	70	16-04-02-14998	Tactic	ALTA VERAPAZ	Dictamen Jurídico y Proyecto de Declaración de Predio Catastrado.
71	71	15-01-02-09340	Salamá	BAJA VERAPAZ	Dictamen Jurídico y Proyecto de Declaración de Predio Catastrado.
72	72	16-02-13-02011	Santa Cruz Verapaz	ALTA VERAPAZ	Dictamen Jurídico y Proyecto de Declaración de Predio Catastrado.
73	73	15-01-09-01950	Salamá	BAJA VERAPAZ	Dictamen Jurídico y Proyecto de Declaración de Predio Catastrado.
74	74	15-01-08-05282	Salamá	BAJA VERAPAZ	Dictamen Jurídico y Proyecto de Declaración de Predio Catastrado.
75	75	16-02-13-00904	Santa Cruz Verapaz	ALTA VERAPAZ	Dictamen Jurídico y Proyecto de Declaración de Predio Catastrado.
76	76	16-02-13-00905	Santa Cruz Verapaz	ALTA VERAPAZ	Dictamen Jurídico y Proyecto de Declaración de Predio Catastrado.
77	77	16-02-13-02002	Santa Cruz Verapaz	ALTA VERAPAZ	Dictamen Jurídico y Proyecto de Declaración de Predio Catastrado.
78	78	15-01-08-05278	Salamá	BAJA VERAPAZ	Dictamen Jurídico y Proyecto de Declaración de Predio Catastrado.
79	79	17-13-19-02314	Las Cruces	PETÉN	Dictamen Jurídico y Proyecto de Declaración de Predio Catastrado.
80	80	15-01-10-01474	Salamá	BAJA VERAPAZ	Dictamen Jurídico y Proyecto de Declaración de Predio Catastrado.
81	81	16-02-13-01302	Santa Cruz Verapaz	ALTA VERAPAZ	Dictamen Jurídico y Proyecto de Declaración de Predio Catastrado.
82	82	16-02-13-00867	Santa Cruz Verapaz	ALTA VERAPAZ	Dictamen Jurídico y Proyecto de Declaración de Predio Catastrado.
83	83	16-02-13-00866	Santa Cruz Verapaz	ALTA VERAPAZ	Dictamen Jurídico y Proyecto de Declaración de Predio Catastrado.
84	84	16-02-13-00871	Santa Cruz Verapaz	ALTA VERAPAZ	Dictamen Jurídico y Proyecto de Declaración de Predio Catastrado.
85	85	16-02-13-00900	Santa Cruz Verapaz	ALTA VERAPAZ	Dictamen Jurídico y Proyecto de Declaración de Predio Catastrado.
86	86	16-02-13-00873	Santa Cruz Verapaz	ALTA VERAPAZ	Dictamen Jurídico y Proyecto de Declaración de Predio Catastrado.
87	87	15-01-10-04683	Salamá	BAJA VERAPAZ	Dictamen Jurídico y Proyecto de Declaración de Predio Catastrado.
88	88	17-13-19-02315	Las Cruces	PETÉN	Dictamen Jurídico y Proyecto de Declaración de Predio Catastrado.
89	89	17-13-19-02316	Las Cruces	PETÉN	Dictamen Jurídico y Proyecto de Declaración de Predio Catastrado.
90	90	16-02-13-00861	Santa Cruz Verapaz	ALTA VERAPAZ	Dictamen Jurídico y Proyecto de Declaración de Predio Catastrado.
91	91	16-02-11-02776	Santa Cruz Verapaz	ALTA VERAPAZ	Dictamen Jurídico y Proyecto de Declaración de Predio Catastrado.
92	92	16-02-11-01742	Santa Cruz Verapaz	ALTA VERAPAZ	Dictamen Jurídico y Proyecto de Declaración de Predio Catastrado.
93	93	18-04-08-03925	Morales	IZABAL	Dictamen Jurídico y Proyecto de Declaración de Predio Catastrado.
94	94	18-04-08-03924	Morales	IZABAL	Dictamen Jurídico y Proyecto de Declaración de Predio Catastrado.
95	95	16-04-02-15527	Tactic	ALTA VERAPAZ	Dictamen Jurídico y Proyecto de Declaración de Predio Catastrado.
96	96	18-04-03-02418	Morales	IZABAL	Dictamen Jurídico y Proyecto de Declaración de Predio Catastrado.

No.	No. de orden	CCC	Municipio	Departamento	Actividad Reportada
97	97	18-04-08-03996	Morales	IZABAL	Dictamen Jurídico y Proyecto de Declaración de Predio Catastrado.
98	98	18-04-08-03994	Morales	IZABAL	Dictamen Jurídico y Proyecto de Declaración de Predio Catastrado.
99	99	18-04-08-03977	Morales	IZABAL	Dictamen Jurídico y Proyecto de Declaración de Predio Catastrado.
100	100	18-04-08-03978	Morales	IZABAL	Dictamen Jurídico y Proyecto de Declaración de Predio Catastrado.
101	101	18-04-08-03979	Morales	IZABAL	Dictamen Jurídico y Proyecto de Declaración de Predio Catastrado.
102	102	18-04-08-03973	Morales	IZABAL	Dictamen Jurídico y Proyecto de Declaración de Predio Catastrado.
103	103	18-04-08-03967	Morales	IZABAL	Dictamen Jurídico y Proyecto de Declaración de Predio Catastrado.
<b>TOTAL DICTAMEN JURIDICO Y PROYECTO DE DECLARACION: 103</b>					
104	1	03-10-01-03455	Magdalena Milpas Altas	SACATEPÉQUEZ	Dictamen Jurídico y Proyecto de Declaración de Predio Catastrado por actualización
105	2	15-01-04-00723	Salamá	BAJA VERAPAZ	Dictamen Jurídico y Proyecto de Declaración de Predio Catastrado por actualización
106	3	16-04-01-02110	Tactic	ALTA VERAPAZ	Dictamen Jurídico y Proyecto de Declaración de Predio Catastrado por actualización
107	4	16-04-02-08987	Tactic	ALTA VERAPAZ	Dictamen Jurídico y Proyecto de Declaración de Predio Catastrado por actualización
108	5	18-04-07-00747	Morales	IZABAL	Dictamen Jurídico y Proyecto de Declaración de Predio Catastrado por actualización
109	6	18-04-06-00269	Morales	IZABAL	Dictamen Jurídico y Proyecto de Declaración de Predio Catastrado por actualización
110	7	19-03-03-01119	Río Hondo	ZACAPA	Dictamen Jurídico y Proyecto de Declaración de Predio Catastrado por actualización
111	8	18-04-03-01312	Morales	IZABAL	Dictamen Jurídico y Proyecto de Declaración de Predio Catastrado por actualización
112	9	18-04-06-00268	Morales	IZABAL	Dictamen Jurídico y Proyecto de Declaración de Predio Catastrado por actualización
113	10	18-04-01-02588	Morales	IZABAL	Dictamen Jurídico y Proyecto de Declaración de Predio Catastrado por actualización
114	11	18-04-06-00309	Morales	IZABAL	Dictamen Jurídico y Proyecto de Declaración de Predio Catastrado por actualización
115	12	16-02-13-00208	Santa Cruz Verapaz	ALTA VERAPAZ	Dictamen Jurídico y Proyecto de Declaración de Predio Catastrado por actualización
116	13	16-02-13-00211	Santa Cruz Verapaz	ALTA VERAPAZ	Dictamen Jurídico y Proyecto de Declaración de Predio Catastrado por actualización
117	14	16-02-13-00209	Santa Cruz Verapaz	ALTA VERAPAZ	Dictamen Jurídico y Proyecto de Declaración de Predio Catastrado por actualización
118	15	16-02-13-00207	Santa Cruz Verapaz	ALTA VERAPAZ	Dictamen Jurídico y Proyecto de Declaración de Predio Catastrado por actualización
119	16	16-04-02-05328	Tactic	ALTA VERAPAZ	Dictamen Jurídico y Proyecto de Declaración de Predio Catastrado por actualización
120	17	19-03-03-01467	Río Hondo	ZACAPA	Dictamen Jurídico y Proyecto de Declaración de Predio Catastrado por actualización
121	18	16-04-02-05517	Tactic	ALTA VERAPAZ	Dictamen Jurídico y Proyecto de Declaración de Predio Catastrado por actualización
122	19	03-10-01-01430	Magdalena Milpas Altas	SACATEPÉQUEZ	Dictamen Jurídico y Proyecto de Declaración de Predio Catastrado por actualización
<b>TOTAL DICTAMEN JURIDICO Y PROYECTO DE DECLARACION POR ACTUALIZACIÓN: 19</b>					
<b>TOTAL DICTAMEN JURIDICO Y PROYECTO DE DECLARACION NUEVOS Y POR ACTUALIZACIÓN: 122</b>					



No.	No. de orden	CCC	Municipio	Departamento	Actividad Reportada
-----	--------------	-----	-----------	--------------	---------------------



**Lucía Alejandra Ajú Pérez**  
**Servicios Profesionales para la Emisión de Dictámenes Jurídicos**  
**Licenciada en Ciencias Jurídicas y Sociales**  
**Abogada y Notaria**

Revisado, avalado y aprobado para pago por:







**Lic. Juan Alfonzo Letona Salazar**  
**Analista Profesional de Control de Calidad del Análisis Jurídico**

**REGISTRO DE INFORMACIÓN CATASTRAL DE GUATEMALA  
INFORME FINAL DE ACTIVIDADES**

REGLÓN PRESUPUESTARIO 029 "OTRAS REMUNERACIONES DEL PERSONAL TEMPORAL"	
<b>NOMBRE DEL CONTRATISTA:</b> LUCÍA ALEJANDRA AJÚ PÉREZ	<b>No. De Contrato:</b> RIC-R-029-053-2024
<b>NOMBRE DEL SERVICIO:</b> Servicios Profesionales para la Emisión de Dictámenes Jurídicos	<b>Gerencia:</b> Gerencia Jurídica del Proceso Catastral
<b>PROYECTO:</b> Registro de Información Catastral de Guatemala	<b>Plazo del Contrato:</b> De enero a junio de 2024.

LISTADO DE ACTIVIDADES SEGÚN TDR DEL CONTRATO SUSCRITO	RESULTADOS OBTENIDOS
a) Emitir dictámenes jurídicos y Proyecto de Declaratoria de Predio Catastrado o resoluciones en el marco de los Artículos 33), literal d), 35, 36, 37, 38, 39, 65 y 72 del Decreto 41-2005; Ley del Registro de Información Catastral.	Analice y elabore el dictamen jurídico y Proyecto de Declaración de Predio Catastrado de quinientos seis (506) expedientes catastrales nuevos; y ciento setenta y nueve (179) por actualización, para un total de seiscientos ochenta y cinco (685), Dictámenes Jurídicos y Proyectos de Declaración de Predio Catastrado nuevos y/o por actualización..
b) Redactar y autorizar documentos legales que le sean requeridos o indispensables para finalizar expedientes catastrales asignados.	No fue necesaria la generación de documentos legales diferentes a los indicados en numeral que antecede.
c) Devolución de expedientes catastrales a requerimiento de las Direcciones Municipales entre otros por actualización o solución de dudas.	No se asignaron expedientes para este tema.

Orden	Actividad	REGISTRO DE INFORMACIÓN CATASTRAL DE GUATEMALA RESUMEN DE RESULTADOS CUANTIFICADOS MENSUALMENTE						
		Enero	Febrero	Marzo	Abril	Mayo	Junio	Total
1	Emitir dictámenes jurídicos y Proyecto de Declaratoria de Predio Catastrado o resoluciones en el marco de los Artículos 33), literal d), 35, 36, 37, 38, 39, 65 y 72 del Decreto 41-2005; Ley del Registro de Información Catastral.	49	97	90	87	80	103	506
2		25	23	30	33	49	19	179
	Redactar y autorizar documentos legales que le sean requeridos o indispensables para finalizar expedientes catastrales asignados.	0	0	0	0	0	0	0
3	Devolución de expedientes catastrales a requerimiento de las Direcciones Municipales entre otros por actualización o solución de dudas.	0	0	0	0	0	0	0
Total de Productos o Resultados		74	120	120	120	129	122	685

<p>FIRMA:  Licda. Lucía Alejandra Ajú Pérez Servicios Profesionales para la Emisión de Dictámenes Jurídicos Licenciada en Ciencias Jurídicas y Sociales; Abogada y Notaria.</p>	<p>Vo. Bo.  Lic. Juan Alfonso Letona Salazar Analista Profesional de Control de Calidad del Análisis Jurídico</p>
<p>Vo. Bo.  Licda. Flor de María Vásquez Gerente Jurídico Gerencia Jurídica del Proceso Catastral</p>	<p>Aprobado:  Lic. Jorge Mario Ramos Galindo Coordinador de Recursos Humanos Coordinación de Recursos Humanos</p>

**RIC**

**Guatemala 28 de junio 2024.**

**Licenciado**

**Jorge Mario Ramos Galindo**

Coordinador de Recursos Humanos  
Registro de Información Catastral de Guatemala  
Presente.


Estimado Lic. Ramos:

Me es grato dirigirme a usted con el propósito de extender la presente **CARTA DE ACEPTACIÓN** del resultado final de la prestación del servicio contratado.

En virtud del párrafo anterior me permito informar que, según el plazo de Vigencia del Contrato No. **RIC-R-029-053-2024** del contratista: **LUCÍA ALEJANDRA AJÚ PÉREZ** quien prestó sus Servicios **Profesionales**. Recibí a entera satisfacción los Servicios o Productos establecidos en dicho contrato, por lo tanto, confirmo el cumplimiento de las actividades asignadas en su contratación.

Sin otro particular me suscribo de usted.


Atentamente.



Lic. Juan Alfonso Letona Salazar  
Analista Profesional de Control de Calidad del Análisis Jurídico

Vo. Bo.



  
Licda. Flor de María Vásquez  
Gerente Jurídico

Gerencia Jurídica del Proceso Catastral



**Guatemala 28 de junio 2024.**

**Licenciado**

**Jorge Mario Ramos Galindo**

Coordinador de Recursos Humanos  
Registro de Información Catastral de Guatemala  
Presente.

Estimado Lic. Ramos:


Me es grato dirigirme a usted con el propósito de extender la presente **CARTA DE ACEPTACIÓN** del resultado final de la prestación del servicio contratado.

En virtud del párrafo anterior me permito informar que, según el plazo de Vigencia del Contrato No. **RIC-R-029-053-2024** del contratista: **LUCÍA ALEJANDRA AJÚ PÉREZ** quien prestó sus Servicios **Profesionales**. Recibí a entera satisfacción los Servicios o Productos establecidos en dicho contrato, por lo tanto, confirmo el cumplimiento de las actividades asignadas en su contratación.

Sin embargo, se hace la aclaración que no se efectuaron algunas actividades establecidas en los términos de referencia, por no ser requeridas en el cumplimiento de las mismas.

Sin otro particular me suscribo de usted.


Atentamente.



Lic. Juan Alfonso Letona Salazar  
Analista Profesional de Control de Calidad del Análisis Jurídico

Vo. Bo.



  
Licda. Flor de María Vásquez  
Gerente Jurídico

Gerencia Jurídica del Proceso Catastral



**ANEXO AL INFORME DE ACTIVIDADES**

Contrato No. **RIC-R-029-053-2024**

Nombre del Servicio: **SERVICIOS PROFESIONALES PARA LA EMISIÓN DE DICTÁMENES JURÍDICOS**

Descripción de entrega de productos consiste: **Se hace constar previa revisión y constatación de la existencia de setenta y cuatro (74) expedientes catastrales de los cuales se realizó: Dictámenes Jurídicos y Proyecto de Declaración de Predio Catastrado de cuarenta y nueve (49) expedientes catastrales y elaboración de veinticinco (25) Dictámenes Jurídicos y Proyecto de Declaración de Predio Catastrado por actualizació.**


Anexo correspondiente al mes de: **Enero del año 2024**

Nombre del Contratista: **Licda. Lucía Alejandra Afú Pérez**

No.	No. de orden	CCC	Municipio	Departamento	Actividad Reportada
1	1	15-04-02-04845	Tactic	ALTA VERAPAZ	Dictamen Jurídico y Proyecto de Declaración de Predio Catastrado.
2	2	18-05-07-05132	Los Amates	IZABAL	Dictamen Jurídico y Proyecto de Declaración de Predio Catastrado.
3	3	18-05-07-04133	Los Amates	IZABAL	Dictamen Jurídico y Proyecto de Declaración de Predio Catastrado.
4	4	19-03-02-05015	Río Hondo	ZACAPA	Dictamen Jurídico y Proyecto de Declaración de Predio Catastrado.
5	5	19-03-01-02835	Río Hondo	ZACAPA	Dictamen Jurídico y Proyecto de Declaración de Predio Catastrado.
6	6	19-03-01-03429	Río Hondo	ZACAPA	Dictamen Jurídico y Proyecto de Declaración de Predio Catastrado.
7	7	18-05-05-05703	Los Amates	IZABAL	Dictamen Jurídico y Proyecto de Declaración de Predio Catastrado.
8	8	18-05-05-05702	Los Amates	IZABAL	Dictamen Jurídico y Proyecto de Declaración de Predio Catastrado.
9	9	18-05-05-05432	Los Amates	IZABAL	Dictamen Jurídico y Proyecto de Declaración de Predio Catastrado.
10	10	18-05-06-03364	Los Amates	IZABAL	Dictamen Jurídico y Proyecto de Declaración de Predio Catastrado.
11	11	18-05-05-05701	Los Amates	IZABAL	Dictamen Jurídico y Proyecto de Declaración de Predio Catastrado.
12	12	18-05-05-05252	Los Amates	IZABAL	Dictamen Jurídico y Proyecto de Declaración de Predio Catastrado.
13	13	18-05-05-03329	Los Amates	IZABAL	Dictamen Jurídico y Proyecto de Declaración de Predio Catastrado.
14	14	18-05-05-04535	Los Amates	IZABAL	Dictamen Jurídico y Proyecto de Declaración de Predio Catastrado.
15	15	18-05-05-04183	Los Amates	IZABAL	Dictamen Jurídico y Proyecto de Declaración de Predio Catastrado.
16	16	18-05-06-03205	Los Amates	IZABAL	Dictamen Jurídico y Proyecto de Declaración de Predio Catastrado.
17	17	18-05-05-00823	Los Amates	IZABAL	Dictamen Jurídico y Proyecto de Declaración de Predio Catastrado.
18	18	18-05-05-01441	Los Amates	IZABAL	Dictamen Jurídico y Proyecto de Declaración de Predio Catastrado.
19	19	03-10-01-01145	Magdalena Milpas Altas	SACATEPÉQUEZ	Dictamen Jurídico y Proyecto de Declaración de Predio Catastrado.
20	20	03-10-01-02097	Magdalena Milpas Altas	SACATEPÉQUEZ	Dictamen Jurídico y Proyecto de Declaración de Predio Catastrado.
21	21	03-10-01-01572	Magdalena Milpas Altas	SACATEPÉQUEZ	Dictamen Jurídico y Proyecto de Declaración de Predio Catastrado.
22	22	18-05-05-06307	Los Amates	IZABAL	Dictamen Jurídico y Proyecto de Declaración de Predio Catastrado.
23	23	18-05-05-03073	Los Amates	IZABAL	Dictamen Jurídico y Proyecto de Declaración de Predio Catastrado.
24	24	15-04-02-17556	Tactic	ALTA VERAPAZ	Dictamen Jurídico y Proyecto de Declaración de Predio Catastrado.
25	25	18-05-03-01081	Los Amates	IZABAL	Dictamen Jurídico y Proyecto de Declaración de Predio Catastrado.


26	26	16-04-02-15936	Tactic	ALTA VERAPAZ	Dictamen Jurídico y Proyecto de Declaración de Predio Catastrado.
27	27	16-04-02-15510	Tactic	ALTA VERAPAZ	Dictamen Jurídico y Proyecto de Declaración de Predio Catastrado.
28	28	16-04-02-15679	Tactic	ALTA VERAPAZ	Dictamen Jurídico y Proyecto de Declaración de Predio Catastrado.
29	29	16-04-02-13572	Tactic	ALTA VERAPAZ	Dictamen Jurídico y Proyecto de Declaración de Predio Catastrado.
30	30	18-04-02-01162	Morales	IZABAL	Dictamen Jurídico y Proyecto de Declaración de Predio Catastrado.
31	31	18-04-01-02672	Morales	IZABAL	Dictamen Jurídico y Proyecto de Declaración de Predio Catastrado.
32	32	18-04-02-01254	Morales	IZABAL	Dictamen Jurídico y Proyecto de Declaración de Predio Catastrado.
33	33	18-04-02-01191	Morales	IZABAL	Dictamen Jurídico y Proyecto de Declaración de Predio Catastrado.
34	34	18-04-01-05267	Morales	IZABAL	Dictamen Jurídico y Proyecto de Declaración de Predio Catastrado.
35	35	18-04-02-01248	Morales	IZABAL	Dictamen Jurídico y Proyecto de Declaración de Predio Catastrado.
36	36	18-04-01-09275	Morales	IZABAL	Dictamen Jurídico y Proyecto de Declaración de Predio Catastrado.
37	37	18-04-02-01271	Morales	IZABAL	Dictamen Jurídico y Proyecto de Declaración de Predio Catastrado.
38	38	18-04-02-01297	Morales	IZABAL	Dictamen Jurídico y Proyecto de Declaración de Predio Catastrado.
39	39	18-04-02-01310	Morales	IZABAL	Dictamen Jurídico y Proyecto de Declaración de Predio Catastrado.
40	40	18-04-02-01312	Morales	IZABAL	Dictamen Jurídico y Proyecto de Declaración de Predio Catastrado.
41	41	18-04-02-01315	Morales	IZABAL	Dictamen Jurídico y Proyecto de Declaración de Predio Catastrado.
42	42	16-04-02-15952	Tactic	ALTA VERAPAZ	Dictamen Jurídico y Proyecto de Declaración de Predio Catastrado.
43	43	16-04-02-13689	Tactic	ALTA VERAPAZ	Dictamen Jurídico y Proyecto de Declaración de Predio Catastrado.
44	44	16-04-02-09819	Tactic	ALTA VERAPAZ	Dictamen Jurídico y Proyecto de Declaración de Predio Catastrado.
45	45	16-04-02-13668	Tactic	ALTA VERAPAZ	Dictamen Jurídico y Proyecto de Declaración de Predio Catastrado.
46	46	18-04-03-01303	Morales	IZABAL	Dictamen Jurídico y Proyecto de Declaración de Predio Catastrado.
47	47	17-01-03-00183	Flores	PETÉN	Dictamen Jurídico y Proyecto de Declaración de Predio Catastrado.
48	48	18-04-04-01357	Morales	IZABAL	Dictamen Jurídico y Proyecto de Declaración de Predio Catastrado.
49	49	03-10-01-00926	Magdalena Milpas Altas	SACATEPÉQUEZ	Dictamen Jurídico y Proyecto de Declaración de Predio Catastrado.
<b>TOTAL DICTAMEN JURÍDICO Y PROYECTO DE DECLARACIÓN: 49</b>					
50	1	19-04-05-03520	Gualán	ZACAPA	Dictamen Jurídico y Proyecto de Declaración de Predio Catastrado.
51	2	19-04-05-09286	Gualán	ZACAPA	Dictamen Jurídico y Proyecto de Declaración de Predio Catastrado.
52	3	18-05-07-04670	Los Amates	IZABAL	Dictamen Jurídico y Proyecto de Declaración de Predio Catastrado.
53	4	18-05-07-01068	Los Amates	IZABAL	Dictamen Jurídico y Proyecto de Declaración de Predio Catastrado.
54	5	19-03-03-01050	Río Hondo	ZACAPA	Dictamen Jurídico y Proyecto de Declaración de Predio Catastrado.
55	6	19-03-03-00824	Río Hondo	ZACAPA	Dictamen Jurídico y Proyecto de Declaración de Predio Catastrado.
56	7	18-05-07-02553	Los Amates	IZABAL	Dictamen Jurídico y Proyecto de Declaración de Predio Catastrado.
57	8	18-05-07-01404	Los Amates	IZABAL	Dictamen Jurídico y Proyecto de Declaración de Predio Catastrado.
58	9	19-04-06-02398	Gualán	ZACAPA	Dictamen Jurídico y Proyecto de Declaración de Predio Catastrado.
59	10	18-05-07-00247	Los Amates	IZABAL	Dictamen Jurídico y Proyecto de Declaración de Predio Catastrado.
60	11	18-05-05-01733	Los Amates	IZABAL	Dictamen Jurídico y Proyecto de Declaración de Predio Catastrado.
61	12	19-03-03-01457	Río Hondo	ZACAPA	Dictamen Jurídico y Proyecto de Declaración de Predio Catastrado.

62	13	18-05-07-02561	Los Amates	IZABAL	Dictamen Jurídico y Proyecto de Declaración de Predio Catastrado.
63	14	18-05-03-01747	Los Amates	IZABAL	Dictamen Jurídico y Proyecto de Declaración de Predio Catastrado.
64	15	03-10-01-03656	Magdalena Milpas Altas	SACATEPÉQUEZ	Dictamen Jurídico y Proyecto de Declaración de Predio Catastrado.
65	16	18-05-05-02882	Los Amates	IZABAL	Dictamen Jurídico y Proyecto de Declaración de Predio Catastrado.
66	17	03-10-01-01099	Magdalena Milpas Altas	SACATEPÉQUEZ	Dictamen Jurídico y Proyecto de Declaración de Predio Catastrado.
67	16	03-10-01-05720	Magdalena Milpas Altas	SACATEPÉQUEZ	Dictamen Jurídico y Proyecto de Declaración de Predio Catastrado.
68	19	15-01-02-02822	Salamá	BAJA VERAPAZ	Dictamen Jurídico y Proyecto de Declaración de Predio Catastrado.
69	20	15-01-10-04234	Salamá	BAJA VERAPAZ	Dictamen Jurídico y Proyecto de Declaración de Predio Catastrado.
70	21	19-03-02-02805	Río Hondo	ZACAPA	Dictamen Jurídico y Proyecto de Declaración de Predio Catastrado.
71	22	18-05-06-01976	Los Amates	IZABAL	Dictamen Jurídico y Proyecto de Declaración de Predio Catastrado.
72	23	03-10-01-05654	Magdalena Milpas Altas	SACATEPÉQUEZ	Dictamen Jurídico y Proyecto de Declaración de Predio Catastrado.
73	24	15-01-10-04237	Salamá	BAJA VERAPAZ	Dictamen Jurídico y Proyecto de Declaración de Predio Catastrado.
74	25	16-08-08-00096	Senahú	ALTA VERAPAZ	Dictamen Jurídico y Proyecto de Declaración de Predio Catastrado.
TOTAL DICTAMEN JURIDICO Y PROYECTO DE DECLARACION POR ACTUALIZACIÓN: 25					

  
 Lic. Alejandra Ajú Pérez  
 Servicios Profesionales para la Emisión de Dictámenes Jurídicos  
 Licenciada en Ciencias Jurídicas y Sociales  
 Abogada y Notaria

La suscrita hace constar que previa revisión y constatación la existencia de setenta y cuatro (74) expedientes catastrales de los cuales se realizó: Dictámenes Jurídicos y Proyecto de Declaración de Predio Catastrado de cuarenta y nueve (49) expedientes catastrales y elaboración de veinticinco (25) Dictámenes Jurídicos y Proyecto de Declaración de Predio Catastrado por actualización, conforme los términos de referencia y contrato de Servicios Profesionales para la Emisión de Dictámenes Jurídicos, mismos que pueden ser consultados en las bases de datos del Registro de Información Catastral. En fé de lo anterior, suscribo el presente documento de conformidad.

Revisado, avalado y aprobado para pago por:

  
 Lic. Juan Alfonso Letona Salazar  
 Analista Profesional de Control de Calidad del Análisis Jurídico



**ANEXO AL INFORME DE ACTIVIDADES**

Contrato No. **RIC-R-029-053-2024**

Nombre del Servicio: **SERVICIOS PROFESIONALES PARA LA EMISIÓN DE DICTÁMENES JURÍDICOS**

Descripción de entrega de productos consiste: Se hace constar previa revisión y constatación de la existencia de ciento veinte (120) expedientes catastrales de los cuales se realiza: Dictámenes Jurídicos y Proyecto de Declaración de Predio Catastrado de noventa y siete (97) expedientes catastrales y elaboración de veintitres (23) Dictámenes Jurídicos y Proyecto de Declaración de Predio Catastrado por actualización.

Anexo correspondiente al mes de: **Febrero del año 2024**

Nombre del Contratista: **Licda. Lucía Alejandra Ajú Pérez**

No.	No. de orden	CCC	Municipio	Departamento	Actividad Reportada
1	1	18-04-03-02006	Gualán	ZACAPA	Dictamen Jurídico y Proyecto de Declaración de Predio Catastrado.
2	2	03-10-01-01817	Magdalena Milpas Altas	SACATEPÉQUEZ	Dictamen Jurídico y Proyecto de Declaración de Predio Catastrado.
3	3	03-10-01-01796	Magdalena Milpas Altas	SACATEPÉQUEZ	Dictamen Jurídico y Proyecto de Declaración de Predio Catastrado.
4	4	03-10-01-01773	Magdalena Milpas Altas	SACATEPÉQUEZ	Dictamen Jurídico y Proyecto de Declaración de Predio Catastrado.
5	5	03-10-01-01734	Magdalena Milpas Altas	SACATEPÉQUEZ	Dictamen Jurídico y Proyecto de Declaración de Predio Catastrado.
6	6	18-05-07-04910	Los Amates	IZABAL	Dictamen Jurídico y Proyecto de Declaración de Predio Catastrado.
7	7	18-04-04-01507	Morales	IZABAL	Dictamen Jurídico y Proyecto de Declaración de Predio Catastrado.
8	8	18-04-01-03209	Morales	IZABAL	Dictamen Jurídico y Proyecto de Declaración de Predio Catastrado.
9	9	18-04-01-03208	Morales	IZABAL	Dictamen Jurídico y Proyecto de Declaración de Predio Catastrado.
10	10	20-06-04-00045	Olopa	CHIJIMULA	Dictamen Jurídico y Proyecto de Declaración de Predio Catastrado.
11	11	03-10-01-03955	Magdalena Milpas Altas	SACATEPÉQUEZ	Dictamen Jurídico y Proyecto de Declaración de Predio Catastrado.
12	12	18-05-07-00577	Los Amates	IZABAL	Dictamen Jurídico y Proyecto de Declaración de Predio Catastrado.
13	13	18-05-03-03183	Los Amates	IZABAL	Dictamen Jurídico y Proyecto de Declaración de Predio Catastrado.
14	14	16-08-04-00954	Senahú	ALTA VERAPAZ	Dictamen Jurídico y Proyecto de Declaración de Predio Catastrado.
15	15	16-08-01-00949	Senahú	ALTA VERAPAZ	Dictamen Jurídico y Proyecto de Declaración de Predio Catastrado.
16	16	18-05-01-00182	Los Amates	IZABAL	Dictamen Jurídico y Proyecto de Declaración de Predio Catastrado.
17	17	16-08-02-00846	Senahú	ALTA VERAPAZ	Dictamen Jurídico y Proyecto de Declaración de Predio Catastrado.
18	18	18-05-03-03166	Los Amates	IZABAL	Dictamen Jurídico y Proyecto de Declaración de Predio Catastrado.
19	19	18-05-07-03563	Los Amates	IZABAL	Dictamen Jurídico y Proyecto de Declaración de Predio Catastrado.
20	20	18-05-06-03732	Los Amates	IZABAL	Dictamen Jurídico y Proyecto de Declaración de Predio Catastrado.
21	21	17-01-01-01506	Flores	PETÉN	Dictamen Jurídico y Proyecto de Declaración de Predio Catastrado.
22	22	18-04-03-01694	Gualán	ZACAPA	Dictamen Jurídico y Proyecto de Declaración de Predio Catastrado.
23	23	18-04-03-01737	Gualán	ZACAPA	Dictamen Jurídico y Proyecto de Declaración de Predio Catastrado.
24	24	18-04-03-01738	Gualán	ZACAPA	Dictamen Jurídico y Proyecto de Declaración de Predio Catastrado.
25	25	18-04-03-01790	Gualán	ZACAPA	Dictamen Jurídico y Proyecto de Declaración de Predio Catastrado.

26	26	18-05-05-03325	Los Amates	IZABAL	Dictamen Jurídico y Proyecto de Declaración de Predio Catastrado.
27	27	18-05-05-01562	Los Amates	IZABAL	Dictamen Jurídico y Proyecto de Declaración de Predio Catastrado.
28	28	18-05-05-01548	Los Amates	IZABAL	Dictamen Jurídico y Proyecto de Declaración de Predio Catastrado.
29	29	18-05-05-05431	Los Amates	IZABAL	Dictamen Jurídico y Proyecto de Declaración de Predio Catastrado.
30	30	18-04-01-02803	Morales	IZABAL	Dictamen Jurídico y Proyecto de Declaración de Predio Catastrado.
31	31	18-04-03-02250	Morales	IZABAL	Dictamen Jurídico y Proyecto de Declaración de Predio Catastrado.
32	32	18-04-01-02804	Morales	IZABAL	Dictamen Jurídico y Proyecto de Declaración de Predio Catastrado.
33	33	18-04-01-02805	Morales	IZABAL	Dictamen Jurídico y Proyecto de Declaración de Predio Catastrado.
34	34	18-04-01-02815	Morales	IZABAL	Dictamen Jurídico y Proyecto de Declaración de Predio Catastrado.
35	35	18-04-01-02818	Morales	IZABAL	Dictamen Jurídico y Proyecto de Declaración de Predio Catastrado.
36	36	18-04-01-02819	Morales	IZABAL	Dictamen Jurídico y Proyecto de Declaración de Predio Catastrado.
37	37	18-04-01-03205	Morales	IZABAL	Dictamen Jurídico y Proyecto de Declaración de Predio Catastrado.
38	38	18-04-03-02247	Morales	IZABAL	Dictamen Jurídico y Proyecto de Declaración de Predio Catastrado.
39	39	18-04-03-02248	Morales	IZABAL	Dictamen Jurídico y Proyecto de Declaración de Predio Catastrado.
40	40	19-04-01-00049	Gualán	ZACAPA	Dictamen Jurídico y Proyecto de Declaración de Predio Catastrado.
41	41	19-04-01-00062	Gualán	ZACAPA	Dictamen Jurídico y Proyecto de Declaración de Predio Catastrado.
42	42	19-04-03-01298	Gualán	ZACAPA	Dictamen Jurídico y Proyecto de Declaración de Predio Catastrado.
43	43	20-06-04-02300	Olopa	CHIQUIMULA	Dictamen Jurídico y Proyecto de Declaración de Predio Catastrado.
44	44	20-06-04-02301	Olopa	CHIQUIMULA	Dictamen Jurídico y Proyecto de Declaración de Predio Catastrado.
45	45	20-06-04-02302	Olopa	CHIQUIMULA	Dictamen Jurídico y Proyecto de Declaración de Predio Catastrado.
46	46	20-06-04-02303	Olopa	CHIQUIMULA	Dictamen Jurídico y Proyecto de Declaración de Predio Catastrado.
47	47	16-04-02-02656	Tactic	ALTA VERAPAZ	Dictamen Jurídico y Proyecto de Declaración de Predio Catastrado.
48	48	16-04-02-02659	Tactic	ALTA VERAPAZ	Dictamen Jurídico y Proyecto de Declaración de Predio Catastrado.
49	49	20-06-04-01992	Olopa	CHIQUIMULA	Dictamen Jurídico y Proyecto de Declaración de Predio Catastrado.
50	50	18-04-03-03405	Morales	IZABAL	Dictamen Jurídico y Proyecto de Declaración de Predio Catastrado.
51	51	18-04-03-03674	Morales	IZABAL	Dictamen Jurídico y Proyecto de Declaración de Predio Catastrado.
52	52	20-06-04-01993	Olopa	CHIQUIMULA	Dictamen Jurídico y Proyecto de Declaración de Predio Catastrado.
53	53	20-06-04-01994	Olopa	CHIQUIMULA	Dictamen Jurídico y Proyecto de Declaración de Predio Catastrado.
54	54	20-06-04-01996	Olopa	CHIQUIMULA	Dictamen Jurídico y Proyecto de Declaración de Predio Catastrado.
55	55	20-06-04-01997	Olopa	CHIQUIMULA	Dictamen Jurídico y Proyecto de Declaración de Predio Catastrado.
56	56	20-06-04-01999	Olopa	CHIQUIMULA	Dictamen Jurídico y Proyecto de Declaración de Predio Catastrado.
57	57	16-04-02-02657	Tactic	ALTA VERAPAZ	Dictamen Jurídico y Proyecto de Declaración de Predio Catastrado.
58	58	17-13-19-00070	Las Cruces	PETÉN	Dictamen Jurídico y Proyecto de Declaración de Predio Catastrado.
59	59	17-13-19-00026	Las Cruces	PETÉN	Dictamen Jurídico y Proyecto de Declaración de Predio Catastrado.
60	60	17-13-19-00733	Las Cruces	PETÉN	Dictamen Jurídico y Proyecto de Declaración de Predio Catastrado.
61	61	16-04-02-02665	Tactic	ALTA VERAPAZ	Dictamen Jurídico y Proyecto de Declaración de Predio Catastrado.
62	62	16-04-02-02667	Tactic	ALTA VERAPAZ	Dictamen Jurídico y Proyecto de Declaración de Predio Catastrado.

63	63	03-10-01-02126	Magdalena Milpas Altas	SACATEPÉQUEZ	Dictamen Jurídico y Proyecto de Declaración de Predio Catastrado.
64	64	03-10-01-02321	Magdalena Milpas Altas	SACATEPÉQUEZ	Dictamen Jurídico y Proyecto de Declaración de Predio Catastrado.
65	65	16-04-02-18020	Tactic	ALTA VERAPAZ	Dictamen Jurídico y Proyecto de Declaración de Predio Catastrado.
66	66	17-01-28-00717	Flores	PETÉN	Dictamen Jurídico y Proyecto de Declaración de Predio Catastrado.
67	67	17-01-28-00723	Flores	PETÉN	Dictamen Jurídico y Proyecto de Declaración de Predio Catastrado.
68	68	03-10-01-02987	Magdalena Milpas Altas	SACATEPÉQUEZ	Dictamen Jurídico y Proyecto de Declaración de Predio Catastrado.
69	69	17-01-01-06839	Flores	PETÉN	Dictamen Jurídico y Proyecto de Declaración de Predio Catastrado.
70	70	17-01-03-00251	Flores	PETÉN	Dictamen Jurídico y Proyecto de Declaración de Predio Catastrado.
71	71	15-01-02-08202	Salamá	BALIA VERAPAZ	Dictamen Jurídico y Proyecto de Declaración de Predio Catastrado.
72	72	17-01-28-00670	Flores	PETÉN	Dictamen Jurídico y Proyecto de Declaración de Predio Catastrado.
73	73	17-01-28-00683	Flores	PETÉN	Dictamen Jurídico y Proyecto de Declaración de Predio Catastrado.
74	74	17-01-28-00684	Flores	PETÉN	Dictamen Jurídico y Proyecto de Declaración de Predio Catastrado.
75	75	15-04-06-03960	Gualán	ZACAPA	Dictamen Jurídico y Proyecto de Declaración de Predio Catastrado.
76	76	15-04-06-03950	Gualán	ZACAPA	Dictamen Jurídico y Proyecto de Declaración de Predio Catastrado.
77	77	15-04-06-04094	Gualán	ZACAPA	Dictamen Jurídico y Proyecto de Declaración de Predio Catastrado.
78	78	15-04-06-04103	Gualán	ZACAPA	Dictamen Jurídico y Proyecto de Declaración de Predio Catastrado.
79	79	15-04-06-03957	Gualán	ZACAPA	Dictamen Jurídico y Proyecto de Declaración de Predio Catastrado.
80	80	15-04-03-03007	Gualán	ZACAPA	Dictamen Jurídico y Proyecto de Declaración de Predio Catastrado.
81	81	18-04-04-02305	Morales	IZABAL	Dictamen Jurídico y Proyecto de Declaración de Predio Catastrado.
82	82	18-04-04-02299	Morales	IZABAL	Dictamen Jurídico y Proyecto de Declaración de Predio Catastrado.
83	83	17-01-03-00200	Flores	PETÉN	Dictamen Jurídico y Proyecto de Declaración de Predio Catastrado.
84	84	16-04-02-17984	Tactic	ALTA VERAPAZ	Dictamen Jurídico y Proyecto de Declaración de Predio Catastrado.
85	85	16-04-02-15949	Tactic	ALTA VERAPAZ	Dictamen Jurídico y Proyecto de Declaración de Predio Catastrado.
86	86	16-04-02-15948	Tactic	ALTA VERAPAZ	Dictamen Jurídico y Proyecto de Declaración de Predio Catastrado.
87	87	16-04-02-13566	Tactic	ALTA VERAPAZ	Dictamen Jurídico y Proyecto de Declaración de Predio Catastrado.
88	88	16-04-02-13581	Tactic	ALTA VERAPAZ	Dictamen Jurídico y Proyecto de Declaración de Predio Catastrado.
89	89	16-04-02-13633	Tactic	ALTA VERAPAZ	Dictamen Jurídico y Proyecto de Declaración de Predio Catastrado.
90	90	16-04-02-15545	Tactic	ALTA VERAPAZ	Dictamen Jurídico y Proyecto de Declaración de Predio Catastrado.
91	91	16-04-02-15550	Tactic	ALTA VERAPAZ	Dictamen Jurídico y Proyecto de Declaración de Predio Catastrado.
92	92	16-04-02-15913	Tactic	ALTA VERAPAZ	Dictamen Jurídico y Proyecto de Declaración de Predio Catastrado.
93	93	16-04-02-15653	Tactic	ALTA VERAPAZ	Dictamen Jurídico y Proyecto de Declaración de Predio Catastrado.
94	94	16-04-02-13655	Tactic	ALTA VERAPAZ	Dictamen Jurídico y Proyecto de Declaración de Predio Catastrado.
95	95	16-04-02-15635	Tactic	ALTA VERAPAZ	Dictamen Jurídico y Proyecto de Declaración de Predio Catastrado.
96	96	16-04-02-13661	Tactic	ALTA VERAPAZ	Dictamen Jurídico y Proyecto de Declaración de Predio Catastrado.
97	97	15-04-02-12053	Tactic	ALTA VERAPAZ	Dictamen Jurídico y Proyecto de Declaración de Predio Catastrado.
TOTAL DICTAMEN JURIDICO Y PROYECTO DE DECLARACION: 97					
98	1	20-05-04-00012	Olopa	CHIQUMULA	Dictamen Jurídico y Proyecto de Declaración de Predio Catastrado.
99	2	19-04-06-01232	Gualán	ZACAPA	Dictamen Jurídico y Proyecto de Declaración de Predio Catastrado.

100	3	18-05-05-03674	Los Amates	IZABAL	Dictamen Jurídico y Proyecto de Declaración de Predio Catastrado.
101	4	19-04-05-09240	Gualán	ZACAPA	Dictamen Jurídico y Proyecto de Declaración de Predio Catastrado.
102	5	18-05-07-05138	Los Amates	IZABAL	Dictamen Jurídico y Proyecto de Declaración de Predio Catastrado.
103	6	18-05-03-04484	Los Amates	IZABAL	Dictamen Jurídico y Proyecto de Declaración de Predio Catastrado.
104	7	18-05-03-04576	Los Amates	IZABAL	Dictamen Jurídico y Proyecto de Declaración de Predio Catastrado.
105	8	18-05-03-04590	Los Amates	IZABAL	Dictamen Jurídico y Proyecto de Declaración de Predio Catastrado.
106	9	19-04-05-01232	Gualán	ZACAPA	Dictamen Jurídico y Proyecto de Declaración de Predio Catastrado.
107	10	15-01-02-00965	Salamá	BAJA VERAPAZ	Dictamen Jurídico y Proyecto de Declaración de Predio Catastrado.
108	11	18-05-03-06143	Los Amates	IZABAL	Dictamen Jurídico y Proyecto de Declaración de Predio Catastrado.
109	12	18-05-03-06142	Los Amates	IZABAL	Dictamen Jurídico y Proyecto de Declaración de Predio Catastrado.
110	13	18-05-03-05132	Los Amates	IZABAL	Dictamen Jurídico y Proyecto de Declaración de Predio Catastrado.
111	14	18-05-03-05359	Los Amates	IZABAL	Dictamen Jurídico y Proyecto de Declaración de Predio Catastrado.
112	15	18-05-03-04509	Los Amates	IZABAL	Dictamen Jurídico y Proyecto de Declaración de Predio Catastrado.
113	16	18-05-03-04323	Los Amates	IZABAL	Dictamen Jurídico y Proyecto de Declaración de Predio Catastrado.
114	17	18-05-03-04304	Los Amates	IZABAL	Dictamen Jurídico y Proyecto de Declaración de Predio Catastrado.
115	18	18-05-03-04503	Los Amates	IZABAL	Dictamen Jurídico y Proyecto de Declaración de Predio Catastrado.
116	19	20-04-02-13774	Jocotán	CHIQUMULA	Dictamen Jurídico y Proyecto de Declaración de Predio Catastrado.
117	20	03-10-01-03885	Magdalena Milpes Altas	SACATEPÉQUEZ	Dictamen Jurídico y Proyecto de Declaración de Predio Catastrado.
118	21	20-04-02-13773	Jocotán	CHIQUMULA	Dictamen Jurídico y Proyecto de Declaración de Predio Catastrado.
119	22	20-04-02-13771	Jocotán	CHIQUMULA	Dictamen Jurídico y Proyecto de Declaración de Predio Catastrado.
120	23	20-04-02-13770	Jocotán	CHIQUMULA	Dictamen Jurídico y Proyecto de Declaración de Predio Catastrado.
<b>TOTAL DICTAMEN JURIDICO Y PROYECTO DE DECLARACION POR ACTUALIZACION: 23</b>					



Lissette Alejandra Aju Pérez  
 Servicios Profesionales para la Emisión de Dictámenes Jurídicos  
 Licenciada en Ciencias Jurídicas y Sociales  
 Abogada y Notaria

La suscrita hace constar que previa revisión y constatación la existencia de ciento veinte (120) expedientes catastrales de los cuales se realizó: Dictámenes Jurídicos y Proyecto de Declaración de Predio Catastrado de noventa y siete (97); expedientes catastrales y elaboración de veintitres (23) Dictámenes Jurídicos y Proyecto de Declaración de Predio Catastrado por actualización, conforme los términos de referencia y contrato de Servicios Profesionales para la Emisión de Dictámenes Jurídicos, mismos que pueden ser consultados en las bases de datos del Registro de Información Catastral. En fe de lo anterior, suscribo el presente documento de conformidad.

Revisado, avalado y aprobado para pago por:



Lidia Lidia Mara Lizeth Nolasco Sandoval  
 Analista Profesional de Control de Calidad del Análisis Jurídico


## ANEXO AL INFORME DE ACTIVIDADES

Contrato No.		<b>RIC-R-029-053-2024</b>			
Nombre del Servicio:		<b>SERVICIOS PROFESIONALES PARA LA EMISIÓN DE DICTÁMENES JURÍDICOS</b>			
Descripción de entrega de productos consiste:		Se hace constar previa revisión y constatación de la existencia de ciento veinte (120) expedientes catastrales de los cuales se realizó: Dictámenes Jurídicos y Proyecto de Declaración de Predio Catastrado de noventa (90) expedientes catastrales y elaboración de treinta (30) Dictámenes Jurídicos y Proyecto de Declaración de Predio Catastrado por actualización.			
Anexo correspondiente al mes de:		Marzo del año 2024			
Nombre del Contratista:		Licda. Lucía Alejandra Ajú Pérez			
No.	No. de orden	CCC	Municipio	Departamento	Actividad Reportada
1	1	18-05-05-04529	Los Amates	IZABAL	Dictamen Jurídico y Proyecto de Declaración de Predio Catastrado.
2	2	18-04-01-03225	Morales	IZABAL	Dictamen Jurídico y Proyecto de Declaración de Predio Catastrado.
3	3	17-01-03-00296	Flores	PETÉN	Dictamen Jurídico y Proyecto de Declaración de Predio Catastrado.
4	4	17-01-03-00378	Flores	PETÉN	Dictamen Jurídico y Proyecto de Declaración de Predio Catastrado.
5	5	17-01-03-00379	Flores	PETÉN	Dictamen Jurídico y Proyecto de Declaración de Predio Catastrado.
6	6	17-01-03-00301	Flores	PETÉN	Dictamen Jurídico y Proyecto de Declaración de Predio Catastrado.
7	7	17-01-03-00304	Flores	PETÉN	Dictamen Jurídico y Proyecto de Declaración de Predio Catastrado.
8	8	17-01-03-00306	Flores	PETÉN	Dictamen Jurídico y Proyecto de Declaración de Predio Catastrado.
9	9	17-01-03-00313	Flores	PETÉN	Dictamen Jurídico y Proyecto de Declaración de Predio Catastrado.
10	10	17-01-03-00317	Flores	PETÉN	Dictamen Jurídico y Proyecto de Declaración de Predio Catastrado.
11	11	19-04-03-04532	Guzatán	ZACAPA	Dictamen Jurídico y Proyecto de Declaración de Predio Catastrado.
12	12	17-01-03-00355	Flores	PETÉN	Dictamen Jurídico y Proyecto de Declaración de Predio Catastrado.
13	13	17-01-03-00364	Flores	PETÉN	Dictamen Jurídico y Proyecto de Declaración de Predio Catastrado.
14	14	17-01-03-00382	Flores	PETÉN	Dictamen Jurídico y Proyecto de Declaración de Predio Catastrado.
15	15	17-01-03-00384	Flores	PETÉN	Dictamen Jurídico y Proyecto de Declaración de Predio Catastrado.
16	16	17-01-03-00591	Flores	PETÉN	Dictamen Jurídico y Proyecto de Declaración de Predio Catastrado.
17	17	17-01-03-00522	Flores	PETÉN	Dictamen Jurídico y Proyecto de Declaración de Predio Catastrado.
18	18	17-01-03-00526	Flores	PETÉN	Dictamen Jurídico y Proyecto de Declaración de Predio Catastrado.
19	19	17-01-03-00527	Flores	PETÉN	Dictamen Jurídico y Proyecto de Declaración de Predio Catastrado.
20	20	17-01-03-00628	Flores	PETÉN	Dictamen Jurídico y Proyecto de Declaración de Predio Catastrado.
21	21	08-09-01-00922	Santa Lucía Milpas Altas	SACATEPÉQUEZ	Dictamen Jurídico y Proyecto de Declaración de Predio Catastrado.
22	22	20-06-04-02152	Cicpa	CHIQUIMULA	Dictamen Jurídico y Proyecto de Declaración de Predio Catastrado.
23	23	20-06-04-02141	Cicpa	CHIQUIMULA	Dictamen Jurídico y Proyecto de Declaración de Predio Catastrado.
24	24	20-06-04-02140	Cicpa	CHIQUIMULA	Dictamen Jurídico y Proyecto de Declaración de Predio Catastrado.
25	25	08-09-03-00889	Santa Lucía Milpas Altas	SACATEPÉQUEZ	Dictamen Jurídico y Proyecto de Declaración de Predio Catastrado.
26	26	18-04-01-03230	Morales	IZABAL	Dictamen Jurídico y Proyecto de Declaración de Predio Catastrado.

27	27	18-04-01-00206	Morales	IZABAL	Dictamen Jurídico y Proyecto de Declaración de Predio Catastrado.
28	28	18-04-01-02817	Morales	IZABAL	Dictamen Jurídico y Proyecto de Declaración de Predio Catastrado.
29	29	18-04-01-02828	Morales	IZABAL	Dictamen Jurídico y Proyecto de Declaración de Predio Catastrado.
30	30	18-04-01-02895	Morales	IZABAL	Dictamen Jurídico y Proyecto de Declaración de Predio Catastrado.
31	31	18-04-01-02894	Morales	IZABAL	Dictamen Jurídico y Proyecto de Declaración de Predio Catastrado.
32	32	18-04-01-02888	Morales	IZABAL	Dictamen Jurídico y Proyecto de Declaración de Predio Catastrado.
33	33	18-04-01-02887	Morales	IZABAL	Dictamen Jurídico y Proyecto de Declaración de Predio Catastrado.
34	34	18-04-01-02884	Morales	IZABAL	Dictamen Jurídico y Proyecto de Declaración de Predio Catastrado.
35	35	18-04-01-02822	Morales	IZABAL	Dictamen Jurídico y Proyecto de Declaración de Predio Catastrado.
36	36	18-04-01-02829	Morales	IZABAL	Dictamen Jurídico y Proyecto de Declaración de Predio Catastrado.
37	37	18-04-01-02840	Morales	IZABAL	Dictamen Jurídico y Proyecto de Declaración de Predio Catastrado.
38	38	18-04-01-02841	Morales	IZABAL	Dictamen Jurídico y Proyecto de Declaración de Predio Catastrado.
39	39	18-04-01-02843	Morales	IZABAL	Dictamen Jurídico y Proyecto de Declaración de Predio Catastrado.
40	40	18-04-01-02844	Morales	IZABAL	Dictamen Jurídico y Proyecto de Declaración de Predio Catastrado.
41	41	18-04-01-02845	Morales	IZABAL	Dictamen Jurídico y Proyecto de Declaración de Predio Catastrado.
42	42	18-04-01-02846	Morales	IZABAL	Dictamen Jurídico y Proyecto de Declaración de Predio Catastrado.
43	43	18-04-01-02850	Morales	IZABAL	Dictamen Jurídico y Proyecto de Declaración de Predio Catastrado.
44	44	18-04-01-02853	Morales	IZABAL	Dictamen Jurídico y Proyecto de Declaración de Predio Catastrado.
45	45	18-04-01-02859	Morales	IZABAL	Dictamen Jurídico y Proyecto de Declaración de Predio Catastrado.
46	46	18-04-01-02860	Morales	IZABAL	Dictamen Jurídico y Proyecto de Declaración de Predio Catastrado.
47	47	18-04-01-02865	Morales	IZABAL	Dictamen Jurídico y Proyecto de Declaración de Predio Catastrado.
48	48	18-04-01-02877	Morales	IZABAL	Dictamen Jurídico y Proyecto de Declaración de Predio Catastrado.
49	49	20-04-02-13706	Jocotán	CHIQUIMULA	Dictamen Jurídico y Proyecto de Declaración de Predio Catastrado.
50	50	16-04-02-07909	Tactic	ALTA VERAPAZ	Dictamen Jurídico y Proyecto de Declaración de Predio Catastrado.
51	51	15-01-02-03853	Salamá	BAJA VERAPAZ	Dictamen Jurídico y Proyecto de Declaración de Predio Catastrado.
52	52	15-01-02-03854	Salamá	BAJA VERAPAZ	Dictamen Jurídico y Proyecto de Declaración de Predio Catastrado.
53	53	18-05-03-02714	Los Amates	IZABAL	Dictamen Jurídico y Proyecto de Declaración de Predio Catastrado.
54	54	18-05-03-02715	Los Amates	IZABAL	Dictamen Jurídico y Proyecto de Declaración de Predio Catastrado.
55	55	17-01-34-00118	Flores	PETÉN	Dictamen Jurídico y Proyecto de Declaración de Predio Catastrado.
56	56	19-04-05-09464	Gualán	ZACAPA	Dictamen Jurídico y Proyecto de Declaración de Predio Catastrado.
57	57	17-01-34-00110	Flores	PETÉN	Dictamen Jurídico y Proyecto de Declaración de Predio Catastrado.
58	58	18-04-03-02331	Morales	IZABAL	Dictamen Jurídico y Proyecto de Declaración de Predio Catastrado.
59	59	18-04-03-02333	Morales	IZABAL	Dictamen Jurídico y Proyecto de Declaración de Predio Catastrado.
60	60	18-04-01-02875	Morales	IZABAL	Dictamen Jurídico y Proyecto de Declaración de Predio Catastrado.
61	61	18-04-01-02869	Morales	IZABAL	Dictamen Jurídico y Proyecto de Declaración de Predio Catastrado.
62	62	18-04-01-02834	Morales	IZABAL	Dictamen Jurídico y Proyecto de Declaración de Predio Catastrado.
63	63	17-01-34-00097	Flores	PETÉN	Dictamen Jurídico y Proyecto de Declaración de Predio Catastrado.

64	64	17-01-01-04592	Flores	PETÉN	Dictamen Jurídico y Proyecto de Declaración de Predio Catastrado.
65	65	17-01-01-04601	Flores	PETÉN	Dictamen Jurídico y Proyecto de Declaración de Predio Catastrado.
66	66	17-01-01-04609	Flores	PETÉN	Dictamen Jurídico y Proyecto de Declaración de Predio Catastrado.
67	67	17-01-01-04618	Flores	PETÉN	Dictamen Jurídico y Proyecto de Declaración de Predio Catastrado.
68	68	17-01-03-00580	Flores	PETÉN	Dictamen Jurídico y Proyecto de Declaración de Predio Catastrado.
69	69	17-01-03-00578	Flores	PETÉN	Dictamen Jurídico y Proyecto de Declaración de Predio Catastrado.
70	70	17-01-01-04973	Flores	PETÉN	Dictamen Jurídico y Proyecto de Declaración de Predio Catastrado.
71	71	17-01-01-04957	Flores	PETÉN	Dictamen Jurídico y Proyecto de Declaración de Predio Catastrado.
72	72	17-01-01-04822	Flores	PETÉN	Dictamen Jurídico y Proyecto de Declaración de Predio Catastrado.
73	73	17-01-01-04739	Flores	PETÉN	Dictamen Jurídico y Proyecto de Declaración de Predio Catastrado.
74	74	17-11-01-04667	Flores	PETÉN	Dictamen Jurídico y Proyecto de Declaración de Predio Catastrado.
75	75	17-11-01-04666	Flores	PETÉN	Dictamen Jurídico y Proyecto de Declaración de Predio Catastrado.
76	76	18-05-05-01086	Los Amates	IZABAL	Dictamen Jurídico y Proyecto de Declaración de Predio Catastrado.
77	77	18-04-08-00201	Morales	IZABAL	Dictamen Jurídico y Proyecto de Declaración de Predio Catastrado.
78	78	16-04-02-17927	Tactic	ALTA VERAPAZ	Dictamen Jurídico y Proyecto de Declaración de Predio Catastrado.
79	79	16-04-02-17926	Tactic	ALTA VERAPAZ	Dictamen Jurídico y Proyecto de Declaración de Predio Catastrado.
80	80	16-04-02-17924	Tactic	ALTA VERAPAZ	Dictamen Jurídico y Proyecto de Declaración de Predio Catastrado.
81	81	16-04-02-17921	Tactic	ALTA VERAPAZ	Dictamen Jurídico y Proyecto de Declaración de Predio Catastrado.
82	82	16-04-02-17921	Tactic	ALTA VERAPAZ	Dictamen Jurídico y Proyecto de Declaración de Predio Catastrado.
83	83	16-04-02-17914	Tactic	ALTA VERAPAZ	Dictamen Jurídico y Proyecto de Declaración de Predio Catastrado.
84	84	16-04-02-17913	Tactic	ALTA VERAPAZ	Dictamen Jurídico y Proyecto de Declaración de Predio Catastrado.
85	85	16-04-02-17911	Tactic	ALTA VERAPAZ	Dictamen Jurídico y Proyecto de Declaración de Predio Catastrado.
86	86	16-04-02-17910	Tactic	ALTA VERAPAZ	Dictamen Jurídico y Proyecto de Declaración de Predio Catastrado.
87	87	17-01-01-04634	Flores	PETÉN	Dictamen Jurídico y Proyecto de Declaración de Predio Catastrado.
88	88	16-04-02-04696	Tactic	ALTA VERAPAZ	Dictamen Jurídico y Proyecto de Declaración de Predio Catastrado.
89	89	16-04-02-04697	Tactic	ALTA VERAPAZ	Dictamen Jurídico y Proyecto de Declaración de Predio Catastrado.
90	90	16-04-02-04700	Tactic	ALTA VERAPAZ	Dictamen Jurídico y Proyecto de Declaración de Predio Catastrado.
<b>TOTAL DICTAMEN JURIDICO Y PROYECTO DE DECLARACION: 90</b>					
91	1	20-04-02-13940	Jocotán	CHIQUEMULA	Dictamen Jurídico y Proyecto de Declaración de Predio Catastrado.
92	2	20-04-02-13938	Jocotán	CHIQUEMULA	Dictamen Jurídico y Proyecto de Declaración de Predio Catastrado.
93	3	20-04-02-13936	Jocotán	CHIQUEMULA	Dictamen Jurídico y Proyecto de Declaración de Predio Catastrado.
94	4	20-04-02-13935	Jocotán	CHIQUEMULA	Dictamen Jurídico y Proyecto de Declaración de Predio Catastrado.
95	5	20-04-02-13934	Jocotán	CHIQUEMULA	Dictamen Jurídico y Proyecto de Declaración de Predio Catastrado.
96	6	20-04-02-13933	Jocotán	CHIQUEMULA	Dictamen Jurídico y Proyecto de Declaración de Predio Catastrado.
97	7	20-04-02-13932	Jocotán	CHIQUEMULA	Dictamen Jurídico y Proyecto de Declaración de Predio Catastrado.
98	8	18-05-03-00550	Los Amates	IZABAL	Dictamen Jurídico y Proyecto de Declaración de Predio Catastrado.
99	9	20-04-01-01190	Jocotán	CHIQUEMULA	Dictamen Jurídico y Proyecto de Declaración de Predio Catastrado.

100	10	20-04-01-01192	Jocotán	CHIQUIMULA	Dictamen Jurídico y Proyecto de Declaración de Predio Catastrado.
101	11	20-04-01-01211	Jocotán	CHIQUIMULA	Dictamen Jurídico y Proyecto de Declaración de Predio Catastrado.
102	12	20-04-01-01212	Jocotán	CHIQUIMULA	Dictamen Jurídico y Proyecto de Declaración de Predio Catastrado.
103	13	20-04-01-01219	Jocotán	CHIQUIMULA	Dictamen Jurídico y Proyecto de Declaración de Predio Catastrado.
104	14	20-04-02-00297	Jocotán	CHIQUIMULA	Dictamen Jurídico y Proyecto de Declaración de Predio Catastrado.
105	15	18-05-03-00986	Los Amates	IZABAL	Dictamen Jurídico y Proyecto de Declaración de Predio Catastrado.
106	16	19-04-05-00109	Gualán	ZACAPA	Dictamen Jurídico y Proyecto de Declaración de Predio Catastrado.
107	17	18-05-07-01558	Los Amates	IZABAL	Dictamen Jurídico y Proyecto de Declaración de Predio Catastrado.
108	18	19-04-06-01699	Gualán	ZACAPA	Dictamen Jurídico y Proyecto de Declaración de Predio Catastrado.
109	19	19-04-06-01780	Gualán	ZACAPA	Dictamen Jurídico y Proyecto de Declaración de Predio Catastrado.
110	20	19-04-06-03330	Gualán	ZACAPA	Dictamen Jurídico y Proyecto de Declaración de Predio Catastrado.
111	21	20-04-01-01261	Jocotán	CHIQUIMULA	Dictamen Jurídico y Proyecto de Declaración de Predio Catastrado.
112	22	20-04-02-00605	Jocotán	CHIQUIMULA	Dictamen Jurídico y Proyecto de Declaración de Predio Catastrado.
113	23	18-05-05-03072	Los Amates	IZABAL	Dictamen Jurídico y Proyecto de Declaración de Predio Catastrado.
114	24	20-04-02-11058	Jocotán	CHIQUIMULA	Dictamen Jurídico y Proyecto de Declaración de Predio Catastrado.
115	25	19-04-06-01780	Gualán	ZACAPA	Dictamen Jurídico y Proyecto de Declaración de Predio Catastrado.
116	26	18-05-03-00550	Los Amates	IZABAL	Dictamen Jurídico y Proyecto de Declaración de Predio Catastrado.
117	27	18-05-07-01098	Los Amates	IZABAL	Dictamen Jurídico y Proyecto de Declaración de Predio Catastrado.
118	28	19-04-05-06732	Gualán	ZACAPA	Dictamen Jurídico y Proyecto de Declaración de Predio Catastrado.
119	29	18-05-05-02562	Los Amates	IZABAL	Dictamen Jurídico y Proyecto de Declaración de Predio Catastrado.
120	30	19-04-03-02992	Gualán	ZACAPA	Dictamen Jurídico y Proyecto de Declaración de Predio Catastrado.
<b>TOTAL DICTAMEN JURÍDICO Y PROYECTO DE DECLARACION POR ACTUALIZACIÓN: 30</b>					

  
 Lucía Alejandra Ajú Pérez  
 Servicios Profesionales para la Emisión de Dictámenes Jurídicos  
 Licenciada en Ciencias Jurídicas y Sociales  
 Abogada y Notaría

La suscrita hace constar que previa revisión y constatación la existencia de ciento veinte (120) expedientes catastrales de los cuales se realizó: Dictámenes Jurídicos y Proyecto de Declaración de Predio Catastrado de noventa (90) expedientes catastrales y elaboración de treinta (30) Dictámenes Jurídicos y Proyecto de Declaración de Predio Catastrado por actualización, conforme los términos de referencia y contrato de Servicios Profesionales para la Emisión de Dictámenes Jurídicos, mismos que pueden ser consultados en las bases de datos del Registro de Información Catastral. En fé de lo anterior, suscribo el presente documento de conformidad.

Revisado, avalado y aprobado para pago por:

  
 Licda. Isllan Fabián Alvarez Arreola de García  
 Analista Profesional de Control de Calidad del Análisis Jurídico



## ANEXO AL INFORME DE ACTIVIDADES

Contrato No.		RIC-R-029-053-2024			
Nombre del Servicio:		SERVICIOS PROFESIONALES PARA LA EMISIÓN DE DICTÁMENES JURÍDICOS			
Descripción de entrega de productos consiste:		Se hace constar previa revisión y constatación de la existencia de ciento veinte (120) expedientes catastrales de los cuales se realizó: Dictámenes Jurídicos y Proyecto de Declaración de Precio Catastrado de ochenta y siete (87) expedientes catastrales y elaboración de treinta y tres (33) Dictámenes Jurídicos y Proyecto de Declaración de Precio Catastrado por actualización.			
Anexo correspondiente al mes de:		Abril del año 2024			
Nombre del Contratista:		Licda. Lucía Alejandra Ajú Pérez			
No.	No. de orden	CCC	Municipio	Departamento	Actividad Reportada
1	1	15-01-02-26999	Salamá	BAJA VERAPAZ	Dictamen Jurídico y Proyecto de Declaración de Predio Catastrado.
2	2	03-09-01-00608	Santa Lucía Milpas Altas	SACATEPÉQUEZ	Dictamen Jurídico y Proyecto de Declaración de Predio Catastrado.
3	3	03-09-01-00589	Santa Lucía Milpas Altas	SACATEPÉQUEZ	Dictamen Jurídico y Proyecto de Declaración de Predio Catastrado.
4	4	03-09-01-00583	Santa Lucía Milpas Altas	SACATEPÉQUEZ	Dictamen Jurídico y Proyecto de Declaración de Predio Catastrado.
5	5	03-09-01-00592	Santa Lucía Milpas Altas	SACATEPÉQUEZ	Dictamen Jurídico y Proyecto de Declaración de Predio Catastrado.
6	6	03-09-01-00593	Santa Lucía Milpas Altas	SACATEPÉQUEZ	Dictamen Jurídico y Proyecto de Declaración de Predio Catastrado.
7	7	03-09-01-00611	Santa Lucía Milpas Altas	SACATEPÉQUEZ	Dictamen Jurídico y Proyecto de Declaración de Predio Catastrado.
8	8	03-09-01-00784	Santa Lucía Milpas Altas	SACATEPÉQUEZ	Dictamen Jurídico y Proyecto de Declaración de Predio Catastrado.
9	9	03-09-01-00790	Santa Lucía Milpas Altas	SACATEPÉQUEZ	Dictamen Jurídico y Proyecto de Declaración de Predio Catastrado.
10	10	03-09-01-00794	Santa Lucía Milpas Altas	SACATEPÉQUEZ	Dictamen Jurídico y Proyecto de Declaración de Predio Catastrado.
11	11	03-09-01-00797	Santa Lucía Milpas Altas	SACATEPÉQUEZ	Dictamen Jurídico y Proyecto de Declaración de Predio Catastrado.
12	12	03-09-01-0080E	Santa Lucía Milpas Altas	SACATEPÉQUEZ	Dictamen Jurídico y Proyecto de Declaración de Predio Catastrado.
13	13	03-09-01-00808	Santa Lucía Milpas Altas	SACATEPÉQUEZ	Dictamen Jurídico y Proyecto de Declaración de Predio Catastrado.
14	14	03-09-01-00830	Santa Lucía Milpas Altas	SACATEPÉQUEZ	Dictamen Jurídico y Proyecto de Declaración de Predio Catastrado.
15	15	15-01-03-00014	Salamá	BAJA VERAPAZ	Dictamen Jurídico y Proyecto de Declaración de Predio Catastrado.
16	16	15-01-10-01850	Salamá	BAJA VERAPAZ	Dictamen Jurídico y Proyecto de Declaración de Predio Catastrado.
17	17	18-04-08-01436	Morales	IZABAL	Dictamen Jurídico y Proyecto de Declaración de Predio Catastrado.
18	18	18-04-08-01432	Morales	IZABAL	Dictamen Jurídico y Proyecto de Declaración de Predio Catastrado.
19	19	18-04-08-01431	Morales	IZABAL	Dictamen Jurídico y Proyecto de Declaración de Predio Catastrado.
20	20	18-04-08-01429	Morales	IZABAL	Dictamen Jurídico y Proyecto de Declaración de Predio Catastrado.
21	21	18-04-08-01407	Morales	IZABAL	Dictamen Jurídico y Proyecto de Declaración de Predio Catastrado.
22	22	18-04-08-01427	Morales	IZABAL	Dictamen Jurídico y Proyecto de Declaración de Predio Catastrado.
23	23	18-04-08-01408	Morales	IZABAL	Dictamen Jurídico y Proyecto de Declaración de Predio Catastrado.
24	24	18-04-08-01425	Morales	IZABAL	Dictamen Jurídico y Proyecto de Declaración de Predio Catastrado.

25	25	18-04-08-01424	Morales	IZABAL	Dictamen Jurídico y Proyecto de Declaración de Predio Catastrado.
26	26	18-04-06-01406	Morales	IZABAL	Dictamen Jurídico y Proyecto de Declaración de Predio Catastrado.
27	27	18-04-08-01277	Morales	IZABAL	Dictamen Jurídico y Proyecto de Declaración de Predio Catastrado.
28	28	18-04-06-01409	Morales	IZABAL	Dictamen Jurídico y Proyecto de Declaración de Predio Catastrado.
29	29	18-04-06-03153	Morales	IZABAL	Dictamen Jurídico y Proyecto de Declaración de Predio Catastrado.
30	30	18-04-08-09162	Morales	IZABAL	Dictamen Jurídico y Proyecto de Declaración de Predio Catastrado.
31	31	18-04-08-03161	Morales	IZABAL	Dictamen Jurídico y Proyecto de Declaración de Predio Catastrado.
32	32	18-04-08-00212	Morales	IZABAL	Dictamen Jurídico y Proyecto de Declaración de Predio Catastrado.
33	33	18-04-08-00210	Morales	IZABAL	Dictamen Jurídico y Proyecto de Declaración de Predio Catastrado.
34	34	18-04-06-00193	Morales	IZABAL	Dictamen Jurídico y Proyecto de Declaración de Predio Catastrado.
35	35	18-04-05-01404	Morales	IZABAL	Dictamen Jurídico y Proyecto de Declaración de Predio Catastrado.
36	36	18-04-06-01246	Morales	IZABAL	Dictamen Jurídico y Proyecto de Declaración de Predio Catastrado.
37	37	18-04-01-02878	Morales	IZABAL	Dictamen Jurídico y Proyecto de Declaración de Predio Catastrado.
38	38	18-04-06-01149	Morales	IZABAL	Dictamen Jurídico y Proyecto de Declaración de Predio Catastrado.
39	39	17-03-02-11693	San Benito	PETÉN	Dictamen Jurídico y Proyecto de Declaración de Predio Catastrado.
40	40	08-10-01-05031	Magdalena Milpas Altas	SACATEPÉQUEZ	Dictamen Jurídico y Proyecto de Declaración de Predio Catastrado.
41	41	08-10-01-05033	Magdalena Milpas Altas	SACATEPÉQUEZ	Dictamen Jurídico y Proyecto de Declaración de Predio Catastrado.
42	42	17-01-08-00888	Flores	PETÉN	Dictamen Jurídico y Proyecto de Declaración de Predio Catastrado.
43	43	17-01-08-01665	Flores	PETÉN	Dictamen Jurídico y Proyecto de Declaración de Predio Catastrado.
44	44	17-01-08-01669	Flores	PETÉN	Dictamen Jurídico y Proyecto de Declaración de Predio Catastrado.
45	45	17-01-08-01672	Flores	PETÉN	Dictamen Jurídico y Proyecto de Declaración de Predio Catastrado.
46	46	17-01-08-01673	Flores	PETÉN	Dictamen Jurídico y Proyecto de Declaración de Predio Catastrado.
47	47	18-05-05-07078	Los Amates	IZABAL	Dictamen Jurídico y Proyecto de Declaración de Predio Catastrado.
48	48	18-04-08-00194	Morales	IZABAL	Dictamen Jurídico y Proyecto de Declaración de Predio Catastrado.
49	49	18-05-07-04375	Los Amates	IZABAL	Dictamen Jurídico y Proyecto de Declaración de Predio Catastrado.
50	50	08-10-01-05034	Magdalena Milpas Altas	SACATEPÉQUEZ	Dictamen Jurídico y Proyecto de Declaración de Predio Catastrado.
51	51	08-10-01-00925	Magdalena Milpas Altas	SACATEPÉQUEZ	Dictamen Jurídico y Proyecto de Declaración de Predio Catastrado.
52	52	08-10-01-02519	Magdalena Milpas Altas	SACATEPÉQUEZ	Dictamen Jurídico y Proyecto de Declaración de Predio Catastrado.
53	53	15-01-09-00983	Salama	BAJA VERAPAZ	Dictamen Jurídico y Proyecto de Declaración de Predio Catastrado.
54	54	16-04-02-02675	Tactic	ALTA VERAPAZ	Dictamen Jurídico y Proyecto de Declaración de Predio Catastrado.
55	55	16-04-02-15950	Tactic	ALTA VERAPAZ	Dictamen Jurídico y Proyecto de Declaración de Predio Catastrado.
56	56	08-10-01-03455	Magdalena Milpas Altas	SACATEPÉQUEZ	Dictamen Jurídico y Proyecto de Declaración de Predio Catastrado.
57	57	08-10-01-02498	Magdalena Milpas Altas	SACATEPÉQUEZ	Dictamen Jurídico y Proyecto de Declaración de Predio Catastrado.
58	58	08-10-01-02496	Magdalena Milpas Altas	SACATEPÉQUEZ	Dictamen Jurídico y Proyecto de Declaración de Predio Catastrado.
59	59	08-10-01-02104	Magdalena Milpas Altas	SACATEPÉQUEZ	Dictamen Jurídico y Proyecto de Declaración de Predio Catastrado.

60	60	03-10-01-01308	Magdalena Milpas Altas	SACATEPÉQUEZ	Dictamen Jurídico y Proyecto de Declaración de Predio Catastrado.
61	61	18-04-04-01566	Morales	IZABAL	Dictamen Jurídico y Proyecto de Declaración de Predio Catastrado.
62	62	03-10-01-01740	Magdalena Milpas Altas	SACATEPÉQUEZ	Dictamen Jurídico y Proyecto de Declaración de Predio Catastrado.
63	63	03-10-01-01414	Magdalena Milpas Altas	SACATEPÉQUEZ	Dictamen Jurídico y Proyecto de Declaración de Predio Catastrado.
64	64	03-10-01-01390	Magdalena Milpas Altas	SACATEPÉQUEZ	Dictamen Jurídico y Proyecto de Declaración de Predio Catastrado.
65	65	03-10-01-00271	Magdalena Milpas Altas	SACATEPÉQUEZ	Dictamen Jurídico y Proyecto de Declaración de Predio Catastrado.
66	66	03-10-01-00449	Magdalena Milpas Altas	SACATEPÉQUEZ	Dictamen Jurídico y Proyecto de Declaración de Predio Catastrado.
67	67	18-04-04-01492	Morales	IZABAL	Dictamen Jurídico y Proyecto de Declaración de Predio Catastrado.
68	68	18-04-04-01551	Morales	IZABAL	Dictamen Jurídico y Proyecto de Declaración de Predio Catastrado.
69	69	18-04-04-01554	Morales	IZABAL	Dictamen Jurídico y Proyecto de Declaración de Predio Catastrado.
70	70	20-04-01-02187	Jocotán	CHIQUIMULA	Dictamen Jurídico y Proyecto de Declaración de Predio Catastrado.
71	71	16-04-02-09624	Tactic	ALTA VERAPAZ	Dictamen Jurídico y Proyecto de Declaración de Predio Catastrado.
72	72	20-04-01-05554	Jocotán	CHIQUIMULA	Dictamen Jurídico y Proyecto de Declaración de Predio Catastrado.
73	73	03-10-01-02713	Magdalena Milpas Altas	SACATEPÉQUEZ	Dictamen Jurídico y Proyecto de Declaración de Predio Catastrado.
74	74	03-10-01-00250	Magdalena Milpas Altas	SACATEPÉQUEZ	Dictamen Jurídico y Proyecto de Declaración de Predio Catastrado.
75	75	03-10-01-05032	Magdalena Milpas Altas	SACATEPÉQUEZ	Dictamen Jurídico y Proyecto de Declaración de Predio Catastrado.
76	76	16-04-02-09146	Tactic	ALTA VERAPAZ	Dictamen Jurídico y Proyecto de Declaración de Predio Catastrado.
77	77	17-13-16-01275	Las Cruces	PETÉN	Dictamen Jurídico y Proyecto de Declaración de Predio Catastrado.
78	78	17-13-16-00030	Las Cruces	PETÉN	Dictamen Jurídico y Proyecto de Declaración de Predio Catastrado.
79	79	17-01-01-04590	Flores	PETÉN	Dictamen Jurídico y Proyecto de Declaración de Predio Catastrado.
80	80	18-04-08-02817	Morales	IZABAL	Dictamen Jurídico y Proyecto de Declaración de Predio Catastrado.
81	81	18-04-08-02812	Morales	IZABAL	Dictamen Jurídico y Proyecto de Declaración de Predio Catastrado.
82	82	18-04-08-02824	Morales	IZABAL	Dictamen Jurídico y Proyecto de Declaración de Predio Catastrado.
83	83	18-04-08-02823	Morales	IZABAL	Dictamen Jurídico y Proyecto de Declaración de Predio Catastrado.
84	84	18-04-08-02811	Morales	IZABAL	Dictamen Jurídico y Proyecto de Declaración de Predio Catastrado.
85	85	18-04-08-01428	Morales	IZABAL	Dictamen Jurídico y Proyecto de Declaración de Predio Catastrado.
86	86	18-04-08-01423	Morales	IZABAL	Dictamen Jurídico y Proyecto de Declaración de Predio Catastrado.
87	87	18-04-08-00215	Morales	IZABAL	Dictamen Jurídico y Proyecto de Declaración de Predio Catastrado.
<b>TOTAL DICTAMEN JURIDICO Y PROYECTO DE DECLARACION: 87</b>					
88	1	03-09-01-00801	Milpas Altas	SACATEPÉQUEZ	Dictamen Jurídico y Proyecto de Declaración de Predio Catastrado.
89	2	18-05-05-01085	Las Amates	IZABAL	Dictamen Jurídico y Proyecto de Declaración de Predio Catastrado.
90	3	03-10-01-01277	Milpas Altas	SACATEPÉQUEZ	Dictamen Jurídico y Proyecto de Declaración de Predio Catastrado.
91	4	15-01-02-09343	Salamá	BAJA VERAPAZ	Dictamen Jurídico y Proyecto de Declaración de Predio Catastrado.
92	5	18-04-08-02143	Morales	IZABAL	Dictamen Jurídico y Proyecto de Declaración de Predio Catastrado.
93	6	03-10-01-01337	Milpas Altas	SACATEPÉQUEZ	Dictamen Jurídico y Proyecto de Declaración de Predio Catastrado.
94	7	03-10-01-01351	Magdalena Milpas Altas	SACATEPÉQUEZ	Dictamen Jurídico y Proyecto de Declaración de Predio Catastrado.
95	8	03-10-01-01587	Magdalena Milpas Altas	SACATEPÉQUEZ	Dictamen Jurídico y Proyecto de Declaración de Predio Catastrado.


96	9	03-10-01-02126	Magdalena Milpas Altas	SACATEPÉQUEZ	Dictamen Jurídico y Proyecto de Declaración de Predio Catastrado.
97	10	03-10-01-04262	Magdalena Milpas Altas	SACATEPÉQUEZ	Dictamen Jurídico y Proyecto de Declaración de Predio Catastrado.
98	11	03-09-01-00801	Santa Lucía Milpas Altas	SACATEPÉQUEZ	Dictamen Jurídico y Proyecto de Declaración de Predio Catastrado.
99	12	03-10-01-04271	Magdalena Milpas Altas	SACATEPÉQUEZ	Dictamen Jurídico y Proyecto de Declaración de Predio Catastrado.
100	13	03-10-01-03525	Magdalena Milpas Altas	SACATEPÉQUEZ	Dictamen Jurídico y Proyecto de Declaración de Predio Catastrado.
101	14	03-10-01-04860	Magdalena Milpas Altas	SACATEPÉQUEZ	Dictamen Jurídico y Proyecto de Declaración de Predio Catastrado.
102	15	03-10-01-01565	Magdalena Milpas Altas	SACATEPÉQUEZ	Dictamen Jurídico y Proyecto de Declaración de Predio Catastrado.
103	16	03-10-01-02392	Magdalena Milpas Altas	SACATEPÉQUEZ	Dictamen Jurídico y Proyecto de Declaración de Predio Catastrado.
104	17	03-10-01-01764	Magdalena Milpas Altas	SACATEPÉQUEZ	Dictamen Jurídico y Proyecto de Declaración de Predio Catastrado.
105	18	03-10-01-02747	Magdalena Milpas Altas	SACATEPÉQUEZ	Dictamen Jurídico y Proyecto de Declaración de Predio Catastrado.
106	19	03-10-01-01374	Magdalena Milpas Altas	SACATEPÉQUEZ	Dictamen Jurídico y Proyecto de Declaración de Predio Catastrado.
107	20	03-10-01-01508	Magdalena Milpas Altas	SACATEPÉQUEZ	Dictamen Jurídico y Proyecto de Declaración de Predio Catastrado.
108	21	20-04-01-01694	Jocotán	CHIQUIMULA	Dictamen Jurídico y Proyecto de Declaración de Predio Catastrado.
109	22	20-04-01-02053	Jocotán	CHIQUIMULA	Dictamen Jurídico y Proyecto de Declaración de Predio Catastrado.
110	23	20-04-02-12907	Jocotán	CHIQUIMULA	Dictamen Jurídico y Proyecto de Declaración de Predio Catastrado.
111	24	20-04-02-12908	Jocotán	CHIQUIMULA	Dictamen Jurídico y Proyecto de Declaración de Predio Catastrado.
112	25	20-04-02-12909	Jocotán	CHIQUIMULA	Dictamen Jurídico y Proyecto de Declaración de Predio Catastrado.
113	26	20-04-02-12915	Jocotán	CHIQUIMULA	Dictamen Jurídico y Proyecto de Declaración de Predio Catastrado.
114	27	15-04-02-18503	Tactic	ALTA VERAPAZ	Dictamen Jurídico y Proyecto de Declaración de Predio Catastrado.
115	28	03-10-01-04386	Magdalena Milpas Altas	SACATEPÉQUEZ	Dictamen Jurídico y Proyecto de Declaración de Predio Catastrado.
116	29	15-01-02-14369	Salamá	BAJA VERAPAZ	Dictamen Jurídico y Proyecto de Declaración de Predio Catastrado.
117	30	03-10-01-01430	Magdalena Milpas Altas	SACATEPÉQUEZ	Dictamen Jurídico y Proyecto de Declaración de Predio Catastrado.
118	31	15-01-10-02098	Salamá	BAJA VERAPAZ	Dictamen Jurídico y Proyecto de Declaración de Predio Catastrado.
119	32	15-01-10-04245	Salamá	BAJA VERAPAZ	Dictamen Jurídico y Proyecto de Declaración de Predio Catastrado.
120	33	15-01-10-04246	Salamá	BAJA VERAPAZ	Dictamen Jurídico y Proyecto de Declaración de Predio Catastrado.
<b>TOTAL DICTAMEN JURIDICO Y PROYECTO DE DECLARACION POR ACTUALIZACION: 33</b>					



**Lucía Alejandra Aju Pérez**  
 Servicios Profesionales para la Emisión de Dictámenes Jurídicos  
 Licenciada en Ciencias Jurídicas y Sociales  
 Abogada y Notaria

La suscrita hace constar que previa revisión y constatación la existencia de ciento veinte (120) expedientes catastrales de los cuales se realizó: Dictámenes Jurídicos y Proyecto de Declaración de Predio Catastrado de ochenta y siete (87) expedientes catastrales y elaboración de treinta y tres (33) Dictámenes Jurídicos y Proyecto de Declaración de Predio Catastrado por actualización, conforme los términos de referencia y contrato de Servicios Profesionales para la Emisión de Dictámenes Jurídicos, mismos que pueden ser consultados en las bases de datos del Registro de Información Catastral. En fé de lo anterior, suscribo el presente documento de conformidad.

Revisado, avalado y aprobado para pago por:



---

Lic. Juan Alfonso Letona Salazar  
Analista Profesional de Control de Calidad del Análisis Jurídico

---

## ANEXO AL INFORME DE ACTIVIDADES

Contrato No.		RIC-R-029-053-2024			
Nombre del Servicio:		SERVICIOS PROFESIONALES PARA LA EMISIÓN DE DICTÁMENES JURÍDICOS			
Descripción de entrega de productos consiste:		Se hace constar previa revisión y constatación de la existencia de ciento veintinueve (129) expedientes catastrales de los cuales se realizó: Dictámenes Jurídicos y Proyecto de Declaración de Predio Catastrado de ochenta (80) expedientes catastrales y elaboración de cuarenta y nueve (49) Dictámenes Jurídicos y Proyecto de Declaración de Predio Catastrado por actualización.			
Anexo correspondiente al mes de:		Mayo del año 2024			
Nombre del Contratista:		Licda. Lucía Alejandra Ajú Pérez			
No.	No. de orden	CCC	Municipio	Departamento	Actividad Reportada
1	1	18-04-08-02946	Morales	IZABAL	Dictamen Jurídico y Proyecto de Declaración de Predio Catastrado.
2	2	18-04-08-02940	Morales	IZABAL	Dictamen Jurídico y Proyecto de Declaración de Predio Catastrado.
3	3	18-04-08-02947	Morales	IZABAL	Dictamen Jurídico y Proyecto de Declaración de Predio Catastrado.
4	4	18-04-08-02939	Morales	IZABAL	Dictamen Jurídico y Proyecto de Declaración de Predio Catastrado.
5	5	18-04-08-02935	Morales	IZABAL	Dictamen Jurídico y Proyecto de Declaración de Predio Catastrado.
6	6	18-04-08-02933	Morales	IZABAL	Dictamen Jurídico y Proyecto de Declaración de Predio Catastrado.
7	7	18-04-07-00059	Morales	IZABAL	Dictamen Jurídico y Proyecto de Declaración de Predio Catastrado.
8	8	18-04-07-00050	Morales	IZABAL	Dictamen Jurídico y Proyecto de Declaración de Predio Catastrado.
9	9	18-04-06-00683	Morales	IZABAL	Dictamen Jurídico y Proyecto de Declaración de Predio Catastrado.
10	10	18-04-08-03181	Morales	IZABAL	Dictamen Jurídico y Proyecto de Declaración de Predio Catastrado.
11	11	18-04-08-03180	Morales	IZABAL	Dictamen Jurídico y Proyecto de Declaración de Predio Catastrado.
12	12	18-04-08-03179	Morales	IZABAL	Dictamen Jurídico y Proyecto de Declaración de Predio Catastrado.
13	13	18-04-08-03178	Morales	IZABAL	Dictamen Jurídico y Proyecto de Declaración de Predio Catastrado.
14	14	18-04-08-03177	Morales	IZABAL	Dictamen Jurídico y Proyecto de Declaración de Predio Catastrado.
15	15	18-04-08-03173	Morales	IZABAL	Dictamen Jurídico y Proyecto de Declaración de Predio Catastrado.
16	16	18-04-08-03156	Morales	IZABAL	Dictamen Jurídico y Proyecto de Declaración de Predio Catastrado.
17	17	03-10-01-00899	Magdalena Milpas Altas	SACATEPÉQUEZ	Dictamen Jurídico y Proyecto de Declaración de Predio Catastrado.
18	18	18-04-08-03154	Morales	IZABAL	Dictamen Jurídico y Proyecto de Declaración de Predio Catastrado.
19	19	18-04-01-02892	Morales	IZABAL	Dictamen Jurídico y Proyecto de Declaración de Predio Catastrado.
20	20	15-04-02-17993	Tactic	ALTA VERAPAZ	Dictamen Jurídico y Proyecto de Declaración de Predio Catastrado.
21	21	17-13-19-01997	Las Cruces	PETÉN	Dictamen Jurídico y Proyecto de Declaración de Predio Catastrado.
22	22	18-04-08-01566	Morales	IZABAL	Dictamen Jurídico y Proyecto de Declaración de Predio Catastrado.
23	23	18-04-08-01565	Morales	IZABAL	Dictamen Jurídico y Proyecto de Declaración de Predio Catastrado.
24	24	18-04-08-01561	Morales	IZABAL	Dictamen Jurídico y Proyecto de Declaración de Predio Catastrado.
25	25	18-04-08-01560	Morales	IZABAL	Dictamen Jurídico y Proyecto de Declaración de Predio Catastrado.
26	26	17-13-19-01902	Las Cruces	PETÉN	Dictamen Jurídico y Proyecto de Declaración de Predio Catastrado.

27	27	17-13-19-01730	Las Cruces	PETÉN	Dictamen Jurídico y Proyecto de Declaración de Predio Catastrado.
28	28	17-13-19-01895	Las Cruces	PETÉN	Dictamen Jurídico y Proyecto de Declaración de Predio Catastrado.
29	29	17-13-19-01896	Las Cruces	PETÉN	Dictamen Jurídico y Proyecto de Declaración de Predio Catastrado.
30	30	17-13-19-01897	Las Cruces	PETÉN	Dictamen Jurídico y Proyecto de Declaración de Predio Catastrado.
31	31	17-13-19-01898	Las Cruces	PETÉN	Dictamen Jurídico y Proyecto de Declaración de Predio Catastrado.
32	32	17-13-19-01900	Las Cruces	PETÉN	Dictamen Jurídico y Proyecto de Declaración de Predio Catastrado.
33	33	17-13-19-01901	Las Cruces	PETÉN	Dictamen Jurídico y Proyecto de Declaración de Predio Catastrado.
34	34	17-13-19-01903	Las Cruces	PETÉN	Dictamen Jurídico y Proyecto de Declaración de Predio Catastrado.
35	35	17-13-19-01904	Las Cruces	PETÉN	Dictamen Jurídico y Proyecto de Declaración de Predio Catastrado.
36	36	17-13-19-02018	Las Cruces	PETÉN	Dictamen Jurídico y Proyecto de Declaración de Predio Catastrado.
37	37	17-13-19-02052	Las Cruces	PETÉN	Dictamen Jurídico y Proyecto de Declaración de Predio Catastrado.
38	38	17-13-19-02072	Las Cruces	PETÉN	Dictamen Jurídico y Proyecto de Declaración de Predio Catastrado.
39	39	18-04-04-00521	Morales	IZABAL	Dictamen Jurídico y Proyecto de Declaración de Predio Catastrado.
40	40	18-04-04-00317	Morales	IZABAL	Dictamen Jurídico y Proyecto de Declaración de Predio Catastrado.
41	41	18-04-04-00526	Morales	IZABAL	Dictamen Jurídico y Proyecto de Declaración de Predio Catastrado.
42	42	18-04-04-00519	Morales	IZABAL	Dictamen Jurídico y Proyecto de Declaración de Predio Catastrado.
43	43	18-04-04-00318	Morales	IZABAL	Dictamen Jurídico y Proyecto de Declaración de Predio Catastrado.
44	44	03-10-01-01453	Magdalena Milpas Altas	SACATEPÉQUEZ	Dictamen Jurídico y Proyecto de Declaración de Predio Catastrado.
45	45	16-04-02-16544	Tactic	ALTA VERAPAZ	Dictamen Jurídico y Proyecto de Declaración de Predio Catastrado.
46	46	16-04-02-16332	Tactic	ALTA VERAPAZ	Dictamen Jurídico y Proyecto de Declaración de Predio Catastrado.
47	47	16-04-02-00552	Tactic	ALTA VERAPAZ	Dictamen Jurídico y Proyecto de Declaración de Predio Catastrado.
48	48	03-10-01-03357	Magdalena Milpas Altas	SACATEPÉQUEZ	Dictamen Jurídico y Proyecto de Declaración de Predio Catastrado.
49	49	16-04-02-15913	Tactic	ALTA VERAPAZ	Dictamen Jurídico y Proyecto de Declaración de Predio Catastrado.
50	50	16-04-02-15625	Tactic	ALTA VERAPAZ	Dictamen Jurídico y Proyecto de Declaración de Predio Catastrado.
51	51	16-04-02-15644	Tactic	ALTA VERAPAZ	Dictamen Jurídico y Proyecto de Declaración de Predio Catastrado.
52	52	16-04-02-13632	Tactic	ALTA VERAPAZ	Dictamen Jurídico y Proyecto de Declaración de Predio Catastrado.
53	53	16-04-02-12077	Tactic	ALTA VERAPAZ	Dictamen Jurídico y Proyecto de Declaración de Predio Catastrado.
54	54	16-04-02-17320	Tactic	ALTA VERAPAZ	Dictamen Jurídico y Proyecto de Declaración de Predio Catastrado.
55	55	18-04-07-00060	Morales	IZABAL	Dictamen Jurídico y Proyecto de Declaración de Predio Catastrado.
56	56	18-04-04-00320	Morales	IZABAL	Dictamen Jurídico y Proyecto de Declaración de Predio Catastrado.
57	57	16-04-02-12055	Tactic	ALTA VERAPAZ	Dictamen Jurídico y Proyecto de Declaración de Predio Catastrado.
58	58	16-04-02-04805	Tactic	ALTA VERAPAZ	Dictamen Jurídico y Proyecto de Declaración de Predio Catastrado.
59	59	16-04-02-12060	Tactic	ALTA VERAPAZ	Dictamen Jurídico y Proyecto de Declaración de Predio Catastrado.
60	60	16-04-02-17457	Tactic	ALTA VERAPAZ	Dictamen Jurídico y Proyecto de Declaración de Predio Catastrado.
61	61	16-04-01-02516	Tactic	ALTA VERAPAZ	Dictamen Jurídico y Proyecto de Declaración de Predio Catastrado.
62	62	15-01-06-00283	Sajamá	BAJA VERAPAZ	Dictamen Jurídico y Proyecto de Declaración de Predio Catastrado.
63	63	15-01-02-10847	Sajamá	BAJA VERAPAZ	Dictamen Jurídico y Proyecto de Declaración de Predio Catastrado.

64	64	18-04-07-00049	Morales	IZABAL	Dictamen Jurídico y Proyecto de Declaración de Predio Catastrado.
65	65	18-04-03-02204	Morales	IZABAL	Dictamen Jurídico y Proyecto de Declaración de Predio Catastrado.
66	66	18-04-07-00056	Morales	IZABAL	Dictamen Jurídico y Proyecto de Declaración de Predio Catastrado.
67	67	16-04-02-08017	Tactic	ALTA VERAPAZ	Dictamen Jurídico y Proyecto de Declaración de Predio Catastrado.
68	68	16-04-02-04610	Tactic	ALTA VERAPAZ	Dictamen Jurídico y Proyecto de Declaración de Predio Catastrado.
69	69	15-01-10-01352	Salamá	BAJA VERAPAZ	Dictamen Jurídico y Proyecto de Declaración de Predio Catastrado.
70	70	17-13-16-01371	Las Cruces	PETÉN	Dictamen Jurídico y Proyecto de Declaración de Predio Catastrado.
71	71	17-01-01-03564	Flores	PETÉN	Dictamen Jurídico y Proyecto de Declaración de Predio Catastrado.
72	72	15-01-02-09354	Salamá	BAJA VERAPAZ	Dictamen Jurídico y Proyecto de Declaración de Predio Catastrado.
73	73	15-01-04-01442	Salamá	BAJA VERAPAZ	Dictamen Jurídico y Proyecto de Declaración de Predio Catastrado.
74	74	15-01-02-10851	Salamá	BAJA VERAPAZ	Dictamen Jurídico y Proyecto de Declaración de Predio Catastrado.
75	75	15-04-02-00547	Tactic	ALTA VERAPAZ	Dictamen Jurídico y Proyecto de Declaración de Predio Catastrado.
76	76	16-04-02-00553	Tactic	ALTA VERAPAZ	Dictamen Jurídico y Proyecto de Declaración de Predio Catastrado.
77	77	16-04-02-00554	Tactic	ALTA VERAPAZ	Dictamen Jurídico y Proyecto de Declaración de Predio Catastrado.
78	78	16-04-02-00575	Tactic	ALTA VERAPAZ	Dictamen Jurídico y Proyecto de Declaración de Predio Catastrado.
79	79	15-01-10-01005	Salamá	BAJA VERAPAZ	Dictamen Jurídico y Proyecto de Declaración de Predio Catastrado.
80	80	16-04-02-12998	Tactic	ALTA VERAPAZ	Dictamen Jurídico y Proyecto de Declaración de Predio Catastrado.
<b>TOTAL DICTAMEN JURIDICO Y PROYECTO DE DECLARACION: 80</b>					
81	1	03-10-01-01434	Magdalena Milpas Altas	SACATEPÉQUEZ	Dictamen Jurídico y Proyecto de Declaración de Predio Catastrado.
82	2	03-10-01-01430	Magdalena Milpas Altas	SACATEPÉQUEZ	Dictamen Jurídico y Proyecto de Declaración de Predio Catastrado.
83	3	15-01-10-01506	Salamá	BAJA VERAPAZ	Dictamen Jurídico y Proyecto de Declaración de Predio Catastrado.
84	4	15-03-04-01357	Salamá	BAJA VERAPAZ	Dictamen Jurídico y Proyecto de Declaración de Predio Catastrado.
85	5	15-02-04-02465	Salamá	BAJA VERAPAZ	Dictamen Jurídico y Proyecto de Declaración de Predio Catastrado.
86	6	15-01-02-14731	Salamá	BAJA VERAPAZ	Dictamen Jurídico y Proyecto de Declaración de Predio Catastrado.
87	7	15-01-02-14917	Salamá	BAJA VERAPAZ	Dictamen Jurídico y Proyecto de Declaración de Predio Catastrado.
88	8	15-01-02-14929	Salamá	BAJA VERAPAZ	Dictamen Jurídico y Proyecto de Declaración de Predio Catastrado.
89	9	17-01-01-03725	Flores	PETÉN	Dictamen Jurídico y Proyecto de Declaración de Predio Catastrado.
90	10	03-09-02-04197	Santa Lucía Milpas Altas	SACATEPÉQUEZ	Dictamen Jurídico y Proyecto de Declaración de Predio Catastrado.
91	11	03-09-02-04198	Santa Lucía Milpas Altas	SACATEPÉQUEZ	Dictamen Jurídico y Proyecto de Declaración de Predio Catastrado.
92	12	03-09-02-04199	Santa Lucía Milpas Altas	SACATEPÉQUEZ	Dictamen Jurídico y Proyecto de Declaración de Predio Catastrado.
93	13	15-01-02-04143	Salamá	BAJA VERAPAZ	Dictamen Jurídico y Proyecto de Declaración de Predio Catastrado.
94	14	15-01-10-00982	Salamá	BAJA VERAPAZ	Dictamen Jurídico y Proyecto de Declaración de Predio Catastrado.
95	15	15-01-10-01544	Salamá	BAJA VERAPAZ	Dictamen Jurídico y Proyecto de Declaración de Predio Catastrado.
96	16	15-01-10-04240	Salamá	BAJA VERAPAZ	Dictamen Jurídico y Proyecto de Declaración de Predio Catastrado.
97	17	17-01-01-03723	Flores	PETÉN	Dictamen Jurídico y Proyecto de Declaración de Predio Catastrado.
98	18	15-01-02-11845	Salamá	BAJA VERAPAZ	Dictamen Jurídico y Proyecto de Declaración de Predio Catastrado.



99	19	16-04-02-18554	Tactic	ALTA VERAPAZ	Dictamen Jurídico y Proyecto de Declaración de Predio Catastrado.
100	20	16-04-02-18598	Tactic	ALTA VERAPAZ	Dictamen Jurídico y Proyecto de Declaración de Predio Catastrado.
101	21	16-04-02-18548	Tactic	ALTA VERAPAZ	Dictamen Jurídico y Proyecto de Declaración de Predio Catastrado.
102	22	16-04-02-04695	Tactic	ALTA VERAPAZ	Dictamen Jurídico y Proyecto de Declaración de Predio Catastrado.
103	23	16-04-02-16526	Tactic	ALTA VERAPAZ	Dictamen Jurídico y Proyecto de Declaración de Predio Catastrado.
104	24	16-04-02-15923	Tactic	ALTA VERAPAZ	Dictamen Jurídico y Proyecto de Declaración de Predio Catastrado.
105	25	16-04-02-16273	Tactic	ALTA VERAPAZ	Dictamen Jurídico y Proyecto de Declaración de Predio Catastrado.
106	26	16-04-02-14800	Tactic	ALTA VERAPAZ	Dictamen Jurídico y Proyecto de Declaración de Predio Catastrado.
107	27	18-04-08-03452	Morales	IZABAL	Dictamen Jurídico y Proyecto de Declaración de Predio Catastrado.
108	28	03-10-01-01366	Magdalena Milpes Altas	SACATEPÉQUEZ	Dictamen Jurídico y Proyecto de Declaración de Predio Catastrado.
109	29	16-04-01-02498	Tactic	ALTA VERAPAZ	Dictamen Jurídico y Proyecto de Declaración de Predio Catastrado.
110	30	15-01-08-02176	Salamá	BAJA VERAPAZ	Dictamen Jurídico y Proyecto de Declaración de Predio Catastrado.
111	31	15-01-04-02074	Salamá	BAJA VERAPAZ	Dictamen Jurídico y Proyecto de Declaración de Predio Catastrado.
112	32	15-01-04-03577	Salamá	BAJA VERAPAZ	Dictamen Jurídico y Proyecto de Declaración de Predio Catastrado.
113	33	15-01-04-04010	Salamá	BAJA VERAPAZ	Dictamen Jurídico y Proyecto de Declaración de Predio Catastrado.
114	34	15-01-09-00151	Salamá	BAJA VERAPAZ	Dictamen Jurídico y Proyecto de Declaración de Predio Catastrado.
115	35	15-01-09-00190	Salamá	BAJA VERAPAZ	Dictamen Jurídico y Proyecto de Declaración de Predio Catastrado.
116	36	15-01-09-01945	Salamá	BAJA VERAPAZ	Dictamen Jurídico y Proyecto de Declaración de Predio Catastrado.
117	37	15-01-10-04094	Salamá	BAJA VERAPAZ	Dictamen Jurídico y Proyecto de Declaración de Predio Catastrado.
118	38	15-01-10-04097	Salamá	BAJA VERAPAZ	Dictamen Jurídico y Proyecto de Declaración de Predio Catastrado.
119	39	15-01-10-00084	Salamá	BAJA VERAPAZ	Dictamen Jurídico y Proyecto de Declaración de Predio Catastrado.
120	40	15-01-10-05834	Salamá	BAJA VERAPAZ	Dictamen Jurídico y Proyecto de Declaración de Predio Catastrado.
121	41	18-04-07-00043	Morales	IZABAL	Dictamen Jurídico y Proyecto de Declaración de Predio Catastrado.
122	42	18-04-06-01674	Morales	IZABAL	Dictamen Jurídico y Proyecto de Declaración de Predio Catastrado.
123	43	15-01-04-03167	Salamá	BAJA VERAPAZ	Dictamen Jurídico y Proyecto de Declaración de Predio Catastrado.
124	44	19-03-03-02798	Río Hondo	ZACAPA	Dictamen Jurídico y Proyecto de Declaración de Predio Catastrado.
125	45	19-03-03-01708	Río Hondo	ZACAPA	Dictamen Jurídico y Proyecto de Declaración de Predio Catastrado.
126	46	15-01-02-01367	Salamá	BAJA VERAPAZ	Dictamen Jurídico y Proyecto de Declaración de Predio Catastrado.
127	47	19-03-03-01571	Río Hondo	ZACAPA	Dictamen Jurídico y Proyecto de Declaración de Predio Catastrado.
128	48	16-04-02-02956	Tactic	ALTA VERAPAZ	Dictamen Jurídico y Proyecto de Declaración de Predio Catastrado.
129	49	18-04-01-00047	Morales	IZABAL	Dictamen Jurídico y Proyecto de Declaración de Predio Catastrado.
TOTAL DICTAMEN JURIDICO Y PROYECTO DE DECLARACION POR ACTUALIZACIÓN: 49					

Lucía Alejandra Ajo Pérez  
Servicios Profesionales para la Emisión de Dictámenes Jurídicos  
Licenciada en Ciencias Jurídicas y Sociales  
Abogada y Notaria

La suscrita hace constar que previa revisión y constatación la existencia de ciento veintinueve (129) expedientes catastrales de los cuales se realizó: Dictámenes Jurídicos y Proyecto de Declaración de Predio Catastrado de ochenta (80) expedientes catastrales y elaboración de cuarenta y nueve (49) Dictámenes Jurídicos y Proyecto de Declaración de Predio Catastrado por actualización, conforme los términos de referencia y contrato de Servicios Profesionales para la Emisión de Dictámenes Jurídicos, mismos que pueden ser consultados en las bases de datos del Registro de Información Catastral. En fé de lo anterior, suscribo el presente documento de conformidad.

Revisado, avalado y aprobado para pago por:

Lic. Juan Alfonso Letona Salazar  
Analista Profesional de Control de Calidad del Análisis Jurídico

## ANEXO AL INFORME DE ACTIVIDADES

Contrato No.:		RIC-R-029-053-2024			
Nombre del Servicio:		SERVICIOS PROFESIONALES PARA LA EMISIÓN DE DICTÁMENES JURÍDICOS			
Descripción de entrega de productos consiste:		Se hace constar previa revisión y constatación de la existencia de ciento veintidós (122) expedientes catastrales de los cuales se realizó: Dictámenes Jurídicos y Proyecto de Declaración de Predio Catastrado de ciento tres (103) expedientes catastrales y elaboración de diecinueve (19) Dictámenes Jurídicos y Proyecto de Declaración de Predio Catastrado por actualización.			
Anexo correspondiente al mes de:		Junio del año 2024			
Nombre del Contratista:		Licda. Lucía Alejandra Ajú Pérez			
No.	No. de orden	CCC	Municipio	Departamento	Actividad Reportada
1	1	18-04-1D-03139	Morales	IZABAL	Dictamen Jurídico y Proyecto de Declaración de Predio Catastrado.
2	2	16-04-02-17331	Tactic	ALTA VERAPAZ	Dictamen Jurídico y Proyecto de Declaración de Predio Catastrado.
3	3	16-04-02-16560	Tactic	ALTA VERAPAZ	Dictamen Jurídico y Proyecto de Declaración de Predio Catastrado.
4	4	16-04-02-15909	Tactic	ALTA VERAPAZ	Dictamen Jurídico y Proyecto de Declaración de Predio Catastrado.
5	5	16-04-02-04691	Tactic	ALTA VERAPAZ	Dictamen Jurídico y Proyecto de Declaración de Predio Catastrado.
6	6	16-04-02-02741	Tactic	ALTA VERAPAZ	Dictamen Jurídico y Proyecto de Declaración de Predio Catastrado.
7	7	16-04-02-04795	Tactic	ALTA VERAPAZ	Dictamen Jurídico y Proyecto de Declaración de Predio Catastrado.
8	8	16-04-02-08731	Tactic	ALTA VERAPAZ	Dictamen Jurídico y Proyecto de Declaración de Predio Catastrado.
9	9	18-04-08-03981	Morales	IZABAL	Dictamen Jurídico y Proyecto de Declaración de Predio Catastrado.
10	10	16-04-02-02637	Tactic	ALTA VERAPAZ	Dictamen Jurídico y Proyecto de Declaración de Predio Catastrado.
11	11	18-04-09-00130	Morales	IZABAL	Dictamen Jurídico y Proyecto de Declaración de Predio Catastrado.
12	12	16-04-02-02674	Tactic	ALTA VERAPAZ	Dictamen Jurídico y Proyecto de Declaración de Predio Catastrado.
13	13	16-04-02-02649	Tactic	ALTA VERAPAZ	Dictamen Jurídico y Proyecto de Declaración de Predio Catastrado.
14	14	18-04-08-02188	Morales	IZABAL	Dictamen Jurídico y Proyecto de Declaración de Predio Catastrado.
15	15	18-04-10-03145	Morales	IZABAL	Dictamen Jurídico y Proyecto de Declaración de Predio Catastrado.
16	16	18-04-10-03144	Morales	IZABAL	Dictamen Jurídico y Proyecto de Declaración de Predio Catastrado.
17	17	18-04-10-03142	Morales	IZABAL	Dictamen Jurídico y Proyecto de Declaración de Predio Catastrado.
18	18	18-04-10-03141	Morales	IZABAL	Dictamen Jurídico y Proyecto de Declaración de Predio Catastrado.
19	19	18-04-10-03140	Morales	IZABAL	Dictamen Jurídico y Proyecto de Declaración de Predio Catastrado.
20	20	17-13-19-02380	Las Cruces	PETÉN	Dictamen Jurídico y Proyecto de Declaración de Predio Catastrado.
21	21	16-04-02-00559	Tactic	ALTA VERAPAZ	Dictamen Jurídico y Proyecto de Declaración de Predio Catastrado.
22	22	16-04-02-02651	Tactic	ALTA VERAPAZ	Dictamen Jurídico y Proyecto de Declaración de Predio Catastrado.
23	23	17-13-19-02318	Las Cruces	PETÉN	Dictamen Jurídico y Proyecto de Declaración de Predio Catastrado.
24	24	17-13-19-02323	Las Cruces	PETÉN	Dictamen Jurídico y Proyecto de Declaración de Predio Catastrado.
25	25	17-13-19-02324	Las Cruces	PETÉN	Dictamen Jurídico y Proyecto de Declaración de Predio Catastrado.
26	26	17-13-19-02325	Las Cruces	PETÉN	Dictamen Jurídico y Proyecto de Declaración de Predio Catastrado.

No.	No. de orden	CCC	Municipio	Departamento	Actividad Reportada
27	27	17-13-19-02337	Las Cruces	PETÉN	Dictamen Jurídico y Proyecto de Declaración de Predio Catastrado.
28	28	17-13-19-02353	Las Cruces	PETÉN	Dictamen Jurídico y Proyecto de Declaración de Predio Catastrado.
29	29	17-13-19-02356	Las Cruces	PETÉN	Dictamen Jurídico y Proyecto de Declaración de Predio Catastrado.
30	30	17-13-19-02966	Las Cruces	PETÉN	Dictamen Jurídico y Proyecto de Declaración de Predio Catastrado.
31	31	17-13-19-02372	Las Cruces	PETÉN	Dictamen Jurídico y Proyecto de Declaración de Predio Catastrado.
32	32	17-13-19-02377	Las Cruces	PETÉN	Dictamen Jurídico y Proyecto de Declaración de Predio Catastrado.
33	33	17-13-19-02378	Las Cruces	PETÉN	Dictamen Jurídico y Proyecto de Declaración de Predio Catastrado.
34	34	17-13-19-02379	Las Cruces	PETÉN	Dictamen Jurídico y Proyecto de Declaración de Predio Catastrado.
35	35	17-13-19-02381	Las Cruces	PETÉN	Dictamen Jurídico y Proyecto de Declaración de Predio Catastrado.
36	36	18-04-10-03136	Morales	IZABAL	Dictamen Jurídico y Proyecto de Declaración de Predio Catastrado.
37	37	17-13-19-02382	Las Cruces	PETÉN	Dictamen Jurídico y Proyecto de Declaración de Predio Catastrado.
38	38	17-13-19-02383	Las Cruces	PETÉN	Dictamen Jurídico y Proyecto de Declaración de Predio Catastrado.
39	39	17-13-19-02384	Las Cruces	PETÉN	Dictamen Jurídico y Proyecto de Declaración de Predio Catastrado.
40	40	18-04-03-03359	Morales	IZABAL	Dictamen Jurídico y Proyecto de Declaración de Predio Catastrado.
41	41	18-04-08-00250	Morales	IZABAL	Dictamen Jurídico y Proyecto de Declaración de Predio Catastrado.
42	42	18-04-08-03410	Morales	IZABAL	Dictamen Jurídico y Proyecto de Declaración de Predio Catastrado.
43	43	18-04-08-03541	Morales	IZABAL	Dictamen Jurídico y Proyecto de Declaración de Predio Catastrado.
44	44	18-04-09-01003	Morales	IZABAL	Dictamen Jurídico y Proyecto de Declaración de Predio Catastrado.
45	45	18-04-09-00133	Morales	IZABAL	Dictamen Jurídico y Proyecto de Declaración de Predio Catastrado.
46	46	17-01-01-04714	Flores	PETÉN	Dictamen Jurídico y Proyecto de Declaración de Predio Catastrado.
47	47	18-04-07-06554	Morales	IZABAL	Dictamen Jurídico y Proyecto de Declaración de Predio Catastrado.
48	48	18-04-07-03076	Morales	IZABAL	Dictamen Jurídico y Proyecto de Declaración de Predio Catastrado.
49	49	18-04-06-00283	Morales	IZABAL	Dictamen Jurídico y Proyecto de Declaración de Predio Catastrado.
50	50	18-04-06-00280	Morales	IZABAL	Dictamen Jurídico y Proyecto de Declaración de Predio Catastrado.
51	51	18-04-06-00254	Morales	IZABAL	Dictamen Jurídico y Proyecto de Declaración de Predio Catastrado.
52	52	18-04-06-00026	Morales	IZABAL	Dictamen Jurídico y Proyecto de Declaración de Predio Catastrado.
53	53	19-03-04-00480	Río Hondo	ZACAPA	Dictamen Jurídico y Proyecto de Declaración de Predio Catastrado.
54	54	19-03-04-00475	Río Hondo	ZACAPA	Dictamen Jurídico y Proyecto de Declaración de Predio Catastrado.
55	55	16-04-02-08914	Tactic	ALTA VERAPAZ	Dictamen Jurídico y Proyecto de Declaración de Predio Catastrado.
56	56	16-04-02-05847	Tactic	ALTA VERAPAZ	Dictamen Jurídico y Proyecto de Declaración de Predio Catastrado.
57	57	16-04-02-05829	Tactic	ALTA VERAPAZ	Dictamen Jurídico y Proyecto de Declaración de Predio Catastrado.
58	58	16-04-02-05586	Tactic	ALTA VERAPAZ	Dictamen Jurídico y Proyecto de Declaración de Predio Catastrado.
59	59	18-04-08-03543	Morales	IZABAL	Dictamen Jurídico y Proyecto de Declaración de Predio Catastrado.
60	60	18-04-08-03544	Morales	IZABAL	Dictamen Jurídico y Proyecto de Declaración de Predio Catastrado.
61	61	18-04-08-03543	Morales	IZABAL	Dictamen Jurídico y Proyecto de Declaración de Predio Catastrado.
62	62	18-04-08-03542	Morales	IZABAL	Dictamen Jurídico y Proyecto de Declaración de Predio Catastrado.

No.	No. de orden	CCC	Municipio	Departamento	Actividad Reportada
63	63	18-04-07-05351	Morales	IZABAL	Dictamen Jurídico y Proyecto de Declaración de Predio Catastrado.
64	64	15-01-10-01333	Salamá	BAJA VERAPAZ	Dictamen Jurídico y Proyecto de Declaración de Predio Catastrado.
65	65	15-01-04-02884	Salamá	BAJA VERAPAZ	Dictamen Jurídico y Proyecto de Declaración de Predio Catastrado.
66	66	15-01-04-02376	Salamá	BAJA VERAPAZ	Dictamen Jurídico y Proyecto de Declaración de Predio Catastrado.
67	67	15-01-04-03623	Salamá	BAJA VERAPAZ	Dictamen Jurídico y Proyecto de Declaración de Predio Catastrado.
68	68	15-01-03-02442	Salamá	BAJA VERAPAZ	Dictamen Jurídico y Proyecto de Declaración de Predio Catastrado.
69	69	15-01-02-14998	Salamá	BAJA VERAPAZ	Dictamen Jurídico y Proyecto de Declaración de Predio Catastrado.
70	70	16-04-02-14998	Tactic	ALTA VERAPAZ	Dictamen Jurídico y Proyecto de Declaración de Predio Catastrado.
71	71	15-01-02-09340	Salamá	BAJA VERAPAZ	Dictamen Jurídico y Proyecto de Declaración de Predio Catastrado.
72	72	16-02-13-02011	Santa Cruz Verapaz	ALTA VERAPAZ	Dictamen Jurídico y Proyecto de Declaración de Predio Catastrado.
73	73	15-01-09-01950	Salamá	BAJA VERAPAZ	Dictamen Jurídico y Proyecto de Declaración de Predio Catastrado.
74	74	15-01-08-05282	Salamá	BAJA VERAPAZ	Dictamen Jurídico y Proyecto de Declaración de Predio Catastrado.
75	75	16-02-13-00904	Santa Cruz Verapaz	ALTA VERAPAZ	Dictamen Jurídico y Proyecto de Declaración de Predio Catastrado.
76	76	16-02-13-03905	Santa Cruz Verapaz	ALTA VERAPAZ	Dictamen Jurídico y Proyecto de Declaración de Predio Catastrado.
77	77	16-02-13-02002	Santa Cruz Verapaz	ALTA VERAPAZ	Dictamen Jurídico y Proyecto de Declaración de Predio Catastrado.
78	78	15-01-08-05278	Salamá	BAJA VERAPAZ	Dictamen Jurídico y Proyecto de Declaración de Predio Catastrado.
79	79	17-13-19-02314	Las Cruces	PETÉN	Dictamen Jurídico y Proyecto de Declaración de Predio Catastrado.
80	80	15-01-10-01474	Salamá	BAJA VERAPAZ	Dictamen Jurídico y Proyecto de Declaración de Predio Catastrado.
81	81	16-02-13-01302	Santa Cruz Verapaz	ALTA VERAPAZ	Dictamen Jurídico y Proyecto de Declaración de Predio Catastrado.
82	82	16-02-13-00867	Santa Cruz Verapaz	ALTA VERAPAZ	Dictamen Jurídico y Proyecto de Declaración de Predio Catastrado.
83	83	16-02-13-00865	Santa Cruz Verapaz	ALTA VERAPAZ	Dictamen Jurídico y Proyecto de Declaración de Predio Catastrado.
84	84	16-02-13-00871	Santa Cruz Verapaz	ALTA VERAPAZ	Dictamen Jurídico y Proyecto de Declaración de Predio Catastrado.
85	85	16-02-13-00980	Santa Cruz Verapaz	ALTA VERAPAZ	Dictamen Jurídico y Proyecto de Declaración de Predio Catastrado.
86	86	16-02-13-00873	Santa Cruz Verapaz	ALTA VERAPAZ	Dictamen Jurídico y Proyecto de Declaración de Predio Catastrado.
87	87	15-01-10-04683	Salamá	BAJA VERAPAZ	Dictamen Jurídico y Proyecto de Declaración de Predio Catastrado.
88	88	17-13-19-02315	Las Cruces	PETÉN	Dictamen Jurídico y Proyecto de Declaración de Predio Catastrado.
89	89	17-13-19-02316	Las Cruces	PETÉN	Dictamen Jurídico y Proyecto de Declaración de Predio Catastrado.
90	90	16-02-13-00861	Santa Cruz Verapaz	ALTA VERAPAZ	Dictamen Jurídico y Proyecto de Declaración de Predio Catastrado.
91	91	16-02-11-02776	Santa Cruz Verapaz	ALTA VERAPAZ	Dictamen Jurídico y Proyecto de Declaración de Predio Catastrado.
92	92	16-02-11-01742	Santa Cruz Verapaz	ALTA VERAPAZ	Dictamen Jurídico y Proyecto de Declaración de Predio Catastrado.
93	93	18-04-08-03925	Morales	IZABAL	Dictamen Jurídico y Proyecto de Declaración de Predio Catastrado.
94	94	18-04-08-03924	Morales	IZABAL	Dictamen Jurídico y Proyecto de Declaración de Predio Catastrado.
95	95	16-04-02-15327	Tactic	ALTA VERAPAZ	Dictamen Jurídico y Proyecto de Declaración de Predio Catastrado.
96	96	18-04-03-02418	Morales	IZABAL	Dictamen Jurídico y Proyecto de Declaración de Predio Catastrado.


No.	No. de orden	CCC	Municipio	Departamento	Actividad Reportada
97	97	18-04-08-03996	Moraies	IZABAL	Dictamen Jurídico y Proyecto de Declaración de Predio Catastrado.
98	98	18-04-08-03994	Morales	IZABAL	Dictamen Jurídico y Proyecto de Declaración de Predio Catastrado.
99	99	18-04-08-03977	Morales	IZABAL	Dictamen Jurídico y Proyecto de Declaración de Predio Catastrado.
100	100	18-04-08-03978	Morales	IZABAL	Dictamen Jurídico y Proyecto de Declaración de Predio Catastrado.
101	101	18-04-08-03979	Morales	IZABAL	Dictamen Jurídico y Proyecto de Declaración de Predio Catastrado.
102	102	18-04-08-03973	Moraies	IZABAL	Dictamen Jurídico y Proyecto de Declaración de Predio Catastrado.
103	103	18-04-08-03967	Morales	IZABAL	Dictamen Jurídico y Proyecto de Declaración de Predio Catastrado.
<b>TOTAL DICTAMEN JURIDICO Y PROYECTO DE DECLARACION: 103</b>					
104	1	03-10-01-03455	Magdalena Milpas Altas	SACATEPÉQUEZ	Dictamen Jurídico y Proyecto de Declaración de Predio Catastrado por actualización
105	2	15-01-04-00729	Salamá	BAJA VERAPAZ	Dictamen Jurídico y Proyecto de Declaración de Predio Catastrado por actualización.
106	3	16-04-01-02110	Tactic	ALTA VERAPAZ	Dictamen Jurídico y Proyecto de Declaración de Predio Catastrado por actualización.
107	4	16-04-02-08987	Tactic	ALTA VERAPAZ	Dictamen Jurídico y Proyecto de Declaración de Predio Catastrado por actualización.
108	5	18-04-07-00747	Morales	IZABAL	Dictamen Jurídico y Proyecto de Declaración de Predio Catastrado por actualización.
109	6	18-04-06-00269	Morales	IZABAL	Dictamen Jurídico y Proyecto de Declaración de Predio Catastrado por actualización.
110	7	19-03-03-01119	Río Hondo	ZACAPA	Dictamen Jurídico y Proyecto de Declaración de Predio Catastrado por actualización.
111	8	18-04-03-01312	Morales	IZABAL	Dictamen Jurídico y Proyecto de Declaración de Predio Catastrado por actualización.
112	9	18-04-06-00268	Morales	IZABAL	Dictamen Jurídico y Proyecto de Declaración de Predio Catastrado por actualización.
113	10	18-04-01-02588	Morales	IZABAL	Dictamen Jurídico y Proyecto de Declaración de Predio Catastrado por actualización.
114	11	18-04-06-00309	Morales	IZABAL	Dictamen Jurídico y Proyecto de Declaración de Predio Catastrado por actualización.
115	12	16-02-13-00208	Santa Cruz Verapaz	ALTA VERAPAZ	Dictamen Jurídico y Proyecto de Declaración de Predio Catastrado por actualización.
116	13	16-02-13-00211	Santa Cruz Verapaz	ALTA VERAPAZ	Dictamen Jurídico y Proyecto de Declaración de Predio Catastrado por actualización.
117	14	16-02-13-00209	Santa Cruz Verapaz	ALTA VERAPAZ	Dictamen Jurídico y Proyecto de Declaración de Predio Catastrado por actualización.
118	15	16-02-13-00207	Santa Cruz Verapaz	ALTA VERAPAZ	Dictamen Jurídico y Proyecto de Declaración de Predio Catastrado por actualización.
119	16	16-04-02-05328	Tactic	ALTA VERAPAZ	Dictamen Jurídico y Proyecto de Declaración de Predio Catastrado por actualización.
120	17	19-03-03-01467	Río Hondo	ZACAPA	Dictamen Jurídico y Proyecto de Declaración de Predio Catastrado por actualización.
121	18	16-04-02-05517	Tactic	ALTA VERAPAZ	Dictamen Jurídico y Proyecto de Declaración de Predio Catastrado por actualización.
122	19	03-10-01-01430	Magdalena Milpas Altas	SACATEPÉQUEZ	Dictamen Jurídico y Proyecto de Declaración de Predio Catastrado por actualización.
<b>TOTAL DICTAMEN JURIDICO Y PROYECTO DE DECLARACION POR ACTUALIZACIÓN: 19</b>					
<b>TOTAL DICTAMEN JURIDICO Y PROYECTO DE DECLARACION NUEVOS Y POR ACTUALIZACIÓN: 122</b>					

No.	No. de orden	CCC	Municipio	Departamento	Actividad Reportada
-----	--------------	-----	-----------	--------------	---------------------



Lucía Alejandra Aju Pérez  
Servicios Profesionales para la Emisión de Dictámenes Jurídicos  
Licenciada en Ciencias Jurídicas y Sociales  
Abogada y Notaria

Revisado, avalado y aprobado para pago por:



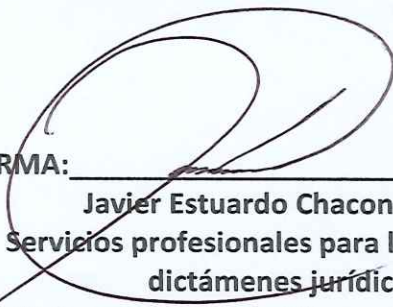

Lic. Juan Alfonso Letona Salazar  
Analista Profesional de Control de Calidad del Análisis Jurídico

**REGISTRO DE INFORMACIÓN CATASTRAL DE GUATEMALA  
INFORME MENSUAL DE ACTIVIDADES**

<b>REGLÓN PRESUPUESTARIO 029 "OTRAS REMUNERACIONES DEL PERSONAL TEMPORAL"</b>	
<b>Nombre del Contratista:</b> Javier Estuardo Chacón García	<b>No. De Contrato:</b> RIC-R-029-054-2024
<b>Nombre del Servicio:</b> SERVICIOS PROFESIONALES PARA LA EMISION DE DICTAMENES JURIDICOS	<b>Dirección Municipal, Gerencia, Coordinación o Unidad:</b> Gerencia Jurídica del Proceso Catastral.
<b>Proyecto:</b> Registro de Información Catastral de Guatemala.	<b>Informe correspondiente al mes de:</b> Al mes de junio 2024.

- Estudié cuarenta y dos (42) expedientes catastrales, y como resultado emití igual cantidad de Dictámenes Jurídicos; y, Proyecto de declaración de Predio Catastrado.
- Generé Consulta a distancia de fincas relacionadas con los predios, objeto de Análisis Jurídico y estudios de copropiedad.
- Generé Actualización de información de expedientes catastrales.
- Plantee dudas, respecto a información descriptiva y gráfica objeto de análisis jurídico dentro de los expedientes catastrales.



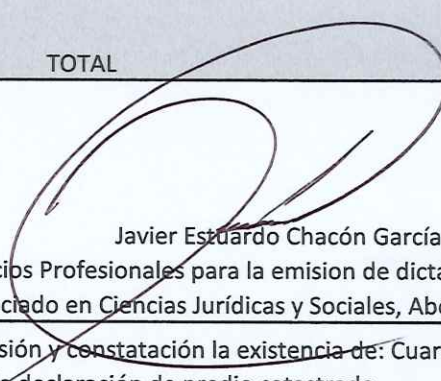
<p><b>FIRMA:</b> </p> <p>Javier Estuardo Chacon García Servicios profesionales para la emisión de dictámenes jurídicos Licenciado en Ciencias Jurídicas y Sociales, Abogado y Notario</p>	<p><b>Vo.Bo.:</b> </p> <p>Licda. Maria Del Carmen Martinez Marroquin Analista Profesional de Control de Calidad del Análisis Jurídico</p>
--	---



ANEXO AL INFORME DE ACTIVIDADES					
Contrato No.:			RIC-R-029-054-2024		
Nombre del Servicio:			SERVICIOS PROFESIONALES PARA LA EMISION DE DICTAMENES JURIDICOS		
Actividad:			El suscrito hace constar previa revisión y constatación la existencia de: cuarenta y dos (42) expedientes catastrales dictámenes jurídicos y proyectos		
Nombre del Contratista:			Lic. Javier Estuardo Chacón García		
No.	Correlativo	CCC	Municipio	Departamento	Actividad Reportada
1	1	03-10-01-02452	Magdalena Milpas Altas	Sacatepéquez	Dictamen Juridico y Proyecto de Declaración de Predio Catastrado
2	2	15-01-10-04166	Salamá	Baja Verapaz	Dictamen Juridico y Proyecto de Declaración de Predio Catastrado
3	3	18-04-08-02826	Morales	Izabal	Dictamen Juridico y Proyecto de Declaración de Predio Catastrado
4	4	15-01-01-00583	Salamá	Baja Verapaz	Dictamen Juridico y Proyecto de Declaración de Predio Catastrado
5	5	16-02-11-00206	Santa Cruz Verapaz	Alta Verapaz	Dictamen Juridico y Proyecto de Declaración de Predio Catastrado
6	6	19-03-01-02565	Río Hondo	Zacapa	Dictamen Juridico y Proyecto de Declaración de Predio Catastrado
7	7	16-02-11-00266	Santa Cruz Verapaz	Alta Verapaz	Dictamen Juridico y Proyecto de Declaración de Predio Catastrado
8	8	16-02-11-00216	Santa Cruz Verapaz	Alta Verapaz	Dictamen Juridico y Proyecto de Declaración de Predio Catastrado
9	9	18-04-04-00946	Morales	Izabal	Dictamen Juridico y Proyecto de Declaración de Predio Catastrado
10	10	18-04-04-00948	Morales	Izabal	Dictamen Juridico y Proyecto de Declaración de Predio Catastrado
11	11	15-01-09-01940	Salamá	Baja Verapaz	Dictamen Juridico y Proyecto de Declaración de Predio Catastrado
12	12	18-04-04-00949	Morales	Izabal	Dictamen Juridico y Proyecto de Declaración de Predio Catastrado
13	13	18-04-04-00950	Morales	Izabal	Dictamen Juridico y Proyecto de Declaración de Predio Catastrado
14	14	18-04-04-00953	Morales	Izabal	Dictamen Juridico y Proyecto de Declaración de Predio Catastrado
15	15	18-04-04-00955	Morales	Izabal	Dictamen Juridico y Proyecto de Declaración de Predio Catastrado
16	16	18-04-04-00959	Morales	Izabal	Dictamen Juridico y Proyecto de Declaración de Predio Catastrado

17	17	18-04-04-00960	Morales	Izabal	Dictamen Juridico y Proyecto de Declaración de Predio Catastrado
18	18	18-04-04-00962	Morales	Izabal	Dictamen Juridico y Proyecto de Declaración de Predio Catastrado
19	19	18-04-04-00963	Morales	Izabal	Dictamen Juridico y Proyecto de Declaración de Predio Catastrado
20	20	18-04-04-00964	Morales	Izabal	Dictamen Juridico y Proyecto de Declaración de Predio Catastrado
21	21	18-04-04-00965	Morales	Izabal	Dictamen Juridico y Proyecto de Declaración de Predio Catastrado
22	22	18-04-04-00856	Morales	Izabal	Dictamen Juridico y Proyecto de Declaración de Predio Catastrado
23	23	15-01-08-00348	Salamá	Baja Verapaz	Dictamen Juridico y Proyecto de Declaración de Predio Catastrado
24	24	20-04-01-01635	Jocotán	Chiquimula	Dictamen Juridico y Proyecto de Declaración de Predio Catastrado
25	25	20-04-01-01637	Jocotán	Chiquimula	Dictamen Juridico y Proyecto de Declaración de Predio Catastrado
26	26	20-04-01-01636	Jocotán	Chiquimula	Dictamen Juridico y Proyecto de Declaración de Predio Catastrado
27	27	20-04-01-01638	Jocotán	Chiquimula	Dictamen Juridico y Proyecto de Declaración de Predio Catastrado
28	28	20-04-01-04399	Jocotán	Chiquimula	Dictamen Juridico y Proyecto de Declaración de Predio Catastrado
29	29	18-04-04-00947	Morales	Izabal	Dictamen Juridico y Proyecto de Declaración de Predio Catastrado
30	30	18-04-04-00896	Morales	Izabal	Dictamen Juridico y Proyecto de Declaración de Predio Catastrado
31	31	03-09-01-02323	Santa Lucía Milpas Altas	Sacatepéquez	Dictamen Juridico y Proyecto de Declaración de Predio Catastrado
32	32	20-04-01-01645	Jocotán	Chiquimula	Dictamen Juridico y Proyecto de Declaración de Predio Catastrado
33	33	20-04-01-01639	Jocotán	Chiquimula	Dictamen Juridico y Proyecto de Declaración de Predio Catastrado
34	34	18-04-08-03506	Morales	Izabal	Dictamen Juridico y Proyecto de Declaración de Predio Catastrado
35	35	15-01-10-03001	Salamá	Baja Verapaz	Dictamen Juridico y Proyecto de Declaración de Predio Catastrado

36	36	15-01-03-02503	Salamá	Baja Verapaz	Dictamen Juridico y Proyecto de Declaración de Predio Catastrado
37	37	18-04-07-02109	Morales	Izabal	Dictamen Juridico y Proyecto de Declaración de Predio Catastrado
38	38	03-10-01-01926	Magdalena Milpas Altas	Sacatepéquez	Dictamen Juridico y Proyecto de Declaración de Predio Catastrado
39	39	20-04-01-01643	Jocotán	Chiquimula	Dictamen Juridico y Proyecto de Declaración de Predio Catastrado
40	40	20-04-01-01642	Jocotán	Chiquimula	Dictamen Juridico y Proyecto de Declaración de Predio Catastrado
41	41	20-04-01-01646	Jocotán	Chiquimula	Dictamen Juridico y Proyecto de Declaración de Predio Catastrado
42	42	20-04-01-01640	Jocotán	Chiquimula	Dictamen Juridico y Proyecto de Declaración de Predio Catastrado
TOTAL					42

  
 Javier Estuardo Chacón García  
 Servicios Profesionales para la emision de dictámenes juridicos  
 Licenciado en Ciencias Jurídicas y Sociales, Abogado y Notario

El suscrito hace constar previa revisión y constatación la existencia de: Cuarenta y dos (42) expedientes catastrales dictámenes jurídicos y proyectos de declaración de predio catastrado.

Revisado, avalado y certificado para pago por:

  
 Licda. María Del Carmen Martínez Marroquin  
 Analista Profesional de Control de Calidad del Análisis Jurídico

**REGISTRO DE INFORMACIÓN CATASTRAL DE GUATEMALA  
INFORME FINAL DE ACTIVIDADES**

<b>RENLÓN PRESUPUESTARIO 029 "OTRAS REMUNERACIONES DEL PERSONAL TEMPORAL"</b>	
<b>Nombre del Contratista:</b> Javier Estuardo Chacón García	<b>No. De Contrato:</b> RIC-R-029-054-2024
<b>Nombre del Servicio:</b> SERVICIOS PROFESIONALES PARA LA EMISIÓN DE DICTÁMENES JURÍDICOS.	<b>Dirección Municipal, Gerencia, Coordinación o Unidad:</b> Gerencia Jurídica del Proceso Catastral.
<b>Proyecto:</b> Registro de Información Catastral de Guatemala.	<b>Plazo del Contrato:</b> De Enero a Junio 2024.

<b>LISTADO DE ACTIVIDADES SEGÚN TDR DEL CONTRATO SUSCRITO</b>	<b>RESULTADOS OBTENIDOS</b>
a) Emitir dictámenes jurídicos y Proyecto de Declaratoria de Predio Catastrado o resoluciones en el marco de los Artículos 33) literal d), 35, 36, 37, 38, 39, 65 y 72 del Decreto 41-2005; Ley del Registro de Información Catastral.	Analice y elabore quinientos sesenta y ocho (568) Dictámenes Jurídicos; y, Proyectos de Declaratoria de Predio Catastrado nuevos.
b) Redactar y autorizar documentos legales que le sean requeridos o indispensables para finalizar expedientes catastrales asignados;	En el desarrollo de las Actividades no surgió la necesidad de realizar otros documentos distintos a los indicados en el inciso anterior.
c) Devolución de expedientes Catastrales a requerimiento de las Direcciones Municipales entre otros por actualización o solución de dudas.	En el desarrollo de las Actividades no surgió la necesidad de realizar devoluciones de expedientes Catastrales.

<b>ACTIVIDADES</b>	<b>ENERO</b>	<b>FEBRERO</b>	<b>MARZO</b>	<b>ABRIL</b>	<b>MAYO</b>	<b>JUNIO</b>	<b>TOTAL</b>
a) Emitir dictámenes jurídicos y Proyecto de Declaratoria de Predio Catastrado o resoluciones en el marco de los Artículos 33) literal d), 35, 36, 37, 38, 39, 65 y 72 del Decreto 41-2005; Ley del Registro de Información Catastral.	43	120	122	121	120	42	568
b) Redactar y autorizar documentos legales que le sean requeridos o indispensables para finalizar expedientes catastrales asignados;	0	0	0	0	0	0	0
c) Devolución de expedientes Catastrales a requerimiento de las Direcciones Municipales entre otros por actualización o solución de dudas.	0	0	0	0	0	0	0
<b>TOTAL DE PRODUCTOS O RESULTADOS</b>	<b>43</b>	<b>120</b>	<b>122</b>	<b>121</b>	<b>120</b>	<b>42</b>	<b>568</b>

FIRMA:

Javier Estuardo Chacón García

Servicios profesionales para la emisión de dictámenes jurídicos  
Licenciado en Ciencias Jurídicas y Sociales, Abogado y Notario

Vo. Bo.:

Licda. María Del Carmen Martínez Marroquín  
Analista Profesional de Control de Calidad del Análisis Jurídico

Vo. Bo.:

Licda. Flor de María Vásquez  
Gerencia Jurídica del Proceso Catastral

Aprobado:

Lic. Jorge Mario Ramos Galindo  
Coordinador de Recursos Humanos



**Guatemala 28 de junio 2024.**

**Licenciado**

**Jorge Mario Ramos Galindo**

Coordinador de Recursos Humanos  
Registro de Información Catastral de Guatemala  
Presente.

Estimado Lic. Ramos:

Me es grato dirigirme a usted con el propósito de extender la presente **CARTA DE ACEPTACIÓN** del resultado final de la prestación del servicio contratado.

En virtud del párrafo anterior me permito informar que, según el plazo de Vigencia del Contrato No. **RIC-R-029-054-2024** del contratista: **JAVIER ESTUARDO CHACÓN GARCÍA** quien prestó sus Servicios **Profesionales**. Recibí a entera satisfacción los Servicios o Productos establecidos en dicho contrato, por lo tanto, confirmo el cumplimiento de las actividades asignadas en su contratación.

Sin otro particular me suscribo de usted.

Atentamente.



Licda. Flor de María Vásquez  
Analista Profesional de  
Gestión de Calidad del Análisis Jurídico



Vo. Bo.



Licda. Flor de María Vásquez  
Gerente Jurídico

Gerencia Jurídica del Proceso Catastral

Guatemala 28 de junio 2024.

**Licenciado**

**Jorge Mario Ramos Galindo**

Coordinador de Recursos Humanos  
Registro de Información Catastral de Guatemala  
Presente.

Estimado Lic. Ramos:

Me es grato dirigirme a usted con el propósito de extender la presente **CARTA DE ACEPTACIÓN** del resultado final de la prestación del servicio contratado.

En virtud del párrafo anterior me permito informar que, según el plazo de Vigencia del Contrato No. **RIC-R-029-054-2024** del contratista: **JAVIER ESTUARDO CHACÓN GARCÍA** quien prestó sus Servicios **Profesionales**. Recibí a entera satisfacción los Servicios o Productos establecidos en dicho contrato, por lo tanto, confirmo el cumplimiento de las actividades asignadas en su contratación.

Sin embargo, se hace la aclaración que no se efectuaron algunas actividades establecidas en los términos de referencia, por no ser requeridas en el cumplimiento de las mismas.

Sin otro particular me suscribo de usted.


Atentamente.



M.A. Livia Mara Liseth Molaco Sandoval de Marchena  
Analista Profesional de  
Control de Calidad del Análisis Jurídico

Vo. Bo.



  
Lida. Flor de María Vásquez  
Gerente Jurídico

Gerencia Jurídica del Proceso Catastral





**REGISTRO DE INFORMACIÓN CATASTRAL DE GUATEMALA  
INFORME MENSUAL DE ACTIVIDADES**

<b>RENGLÓN PRESUPUESTARIO 029 "OTRAS REMUNERACIONES DEL PERSONAL TEMPORAL"</b>	
<b>Nombre del Contratista:</b> Javier Estuardo Chacón García	<b>No. De Contrato:</b> RIC-R-029-054-2024
<b>Nombre del Servicio:</b> SERVICIOS PROFESIONALES PARA LA EMISION DE DICTAMENES JURIDICOS	<b>Gerencia:</b> Gerencia Jurídica del Proceso Catastral.
<b>Proyecto:</b> Registro de Información Catastral de Guatemala.	<b>Informe correspondiente al mes de:</b> Enero 2024.

- Estudié cuarenta y tres (43) expedientes catastrales, y como resultado emití igual cantidad de Dictámenes Jurídicos; y, Proyecto de declaración de Predio Catastrado.
- Generé Consulta a distancia de fincas relacionadas con los predios, objeto de Análisis Jurídico y estudios de copropiedad.
- Generé Actualización de información de expedientes catastrales.
- Plantee dudas, respecto a información descriptiva y gráfica objeto de análisis jurídico dentro de los expedientes catastrales.



**REGISTRO  
DE INFORMACIÓN  
CATASTRAL**

Construyendo la seguridad jurídica de la tierra

FIRMA: \_\_\_\_\_

Javier Estuardo Chacon García

Servicios profesionales para la emisión de dictámenes jurídicos

Licenciado en Ciencias Jurídicas y Sociales, Abogado y Notario

Vo.Bo.: \_\_\_\_\_

Lic. Juan Alfonso Letona Salazar

Analista Profesional de Control de Calidad del Análisis Jurídico



## ANEXO AL INFORME DE ACTIVIDADES

Contrato No.:		RIC-R-029-054-2024			
Nombre del Servicio:		SERVICIOS PROFESIONALES PARA LA EMISION DE DICTAMENES JURIDICOS			
Actividad:		El suscrito hace constar previa revisión y constatación la existencia de: cuarenta y tres (43) expedientes catastrales dictámenes jurídicos y proyectos de declaración de predio catastrado.			
Nombre del Contratista:		Uc. Javier Estuardo Chacón García			
No.	Correlativo	CCC	Municipio	Departamento	Actividad Reportada
1	1	03-10-01-00091	Magdalena Milpas Altas	Sacatepéquez	Dictamen Jurídico y Proyecto de Declaración de Predio Catastrado
2	2	03-10-01-01739	Magdalena Milpas Altas	Sacatepéquez	Dictamen Jurídico y Proyecto de Declaración de Predio Catastrado
3	3	03-10-01-00258	Magdalena Milpas Altas	Sacatepéquez	Dictamen Jurídico y Proyecto de Declaración de Predio Catastrado
4	4	03-10-01-01664	Magdalena Milpas Altas	Sacatepéquez	Dictamen Jurídico y Proyecto de Declaración de Predio Catastrado
5	5	03-10-01-02038	Magdalena Milpas Altas	Sacatepéquez	Dictamen Jurídico y Proyecto de Declaración de Predio Catastrado
6	6	03-10-01-01735	Magdalena Milpas Altas	Sacatepéquez	Dictamen Jurídico y Proyecto de Declaración de Predio Catastrado
7	7	19-04-05-01144	Gualán	Zacapa	Dictamen Jurídico y Proyecto de Declaración de Predio Catastrado
8	8	18-05-07-03958	Los Amates	Izabal	Dictamen Jurídico y Proyecto de Declaración de Predio Catastrado
9	9	19-03-03-00765	Río Hondo	Zacapa	Dictamen Jurídico y Proyecto de Declaración de Predio Catastrado
10	10	18-05-05-05818	Los Amates	Izabal	Dictamen Jurídico y Proyecto de Declaración de Predio Catastrado
11	11	03-10-01-01717	Magdalena Milpas Altas	Sacatepéquez	Dictamen Jurídico y Proyecto de Declaración de Predio Catastrado
12	12	03-10-01-01158	Magdalena Milpas Altas	Sacatepéquez	Dictamen Jurídico y Proyecto de Declaración de Predio Catastrado
13	13	17-01-03-00180	Flores	Petén	Dictamen Jurídico y Proyecto de Declaración de Predio Catastrado
14	14	15-01-08-03349	Salamá	Baja Verapaz	Dictamen Jurídico y Proyecto de Declaración de Predio Catastrado
15	15	15-01-08-03648	Salamá	Baja Verapaz	Dictamen Jurídico y Proyecto de Declaración de Predio Catastrado

16	16	15-01-08-08700	Salamá	Baja Verapaz	Dictamen Jurídico y Proyecto de Declaración de Predio Catastrado
17	17	18-04-04-01051	Morales	Izabal	Dictamen Jurídico y Proyecto de Declaración de Predio Catastrado
18	18	19-03-02-01653	Río Hondo	Zacapa	Dictamen Jurídico y Proyecto de Declaración de Predio Catastrado
19	19	19-03-01-00002	Río Hondo	Zacapa	Dictamen Jurídico y Proyecto de Declaración de Predio Catastrado
20	20	03-10-01-01645	Magdalena Milpas Altas	Sacatepéquez	Dictamen Jurídico y Proyecto de Declaración de Predio Catastrado
21	21	19-03-01-00573	Río Hondo	Zacapa	Dictamen Jurídico y Proyecto de Declaración de Predio Catastrado
22	22	03-10-01-03984	Magdalena Milpas Altas	Sacatepéquez	Dictamen Jurídico y Proyecto de Declaración de Predio Catastrado
23	23	15-01-02-08763	Salamá	Baja Verapaz	Dictamen Jurídico y Proyecto de Declaración de Predio Catastrado
24	24	16-08-04-00275	Senahú	Alta Verapaz	Dictamen Jurídico y Proyecto de Declaración de Predio Catastrado
25	25	19-03-01-00547	Río Hondo	Zacapa	Dictamen Jurídico y Proyecto de Declaración de Predio Catastrado
26	26	19-03-03-02551	Río Hondo	Zacapa	Dictamen Jurídico y Proyecto de Declaración de Predio Catastrado
27	27	19-04-05-01352	Gualán	Zacapa	Dictamen Jurídico y Proyecto de Declaración de Predio Catastrado
28	28	03-10-01-00918	Magdalena Milpas Altas	Sacatepéquez	Dictamen Jurídico y Proyecto de Declaración de Predio Catastrado
29	29	03-10-01-00994	Magdalena Milpas Altas	Sacatepéquez	Dictamen Jurídico y Proyecto de Declaración de Predio Catastrado
30	30	03-10-01-01043	Magdalena Milpas Altas	Sacatepéquez	Dictamen Jurídico y Proyecto de Declaración de Predio Catastrado
31	31	03-10-01-01336	Magdalena Milpas Altas	Sacatepéquez	Dictamen Jurídico y Proyecto de Declaración de Predio Catastrado
32	32	03-10-01-01775	Magdalena Milpas Altas	Sacatepéquez	Dictamen Jurídico y Proyecto de Declaración de Predio Catastrado
33	33	03-10-01-01957	Magdalena Milpas Altas	Sacatepéquez	Dictamen Jurídico y Proyecto de Declaración de Predio Catastrado

34	34	16-04-02-04559	Tactic	Alta Verapaz	Dictamen Juridico y Proyecto de Declaración de Predio Catastrado
35	35	16-04-02-04560	Tactic	Alta Verapaz	Dictamen Juridico y Proyecto de Declaración de Predio Catastrado
36	36	16-04-02-04563	Tactic	Alta Verapaz	Dictamen Juridico y Proyecto de Declaración de Predio Catastrado
37	37	16-08-03-00349	Senahú	Alta Verapaz	Dictamen Juridico y Proyecto de Declaración de Predio Catastrado
38	38	16-08-03-00350	Senahú	Alta Verapaz	Dictamen Juridico y Proyecto de Declaración de Predio Catastrado
39	39	16-08-03-00496	Senahú	Alta Verapaz	Dictamen Juridico y Proyecto de Declaración de Predio Catastrado
40	40	16-08-03-00615	Senahú	Alta Verapaz	Dictamen Juridico y Proyecto de Declaración de Predio Catastrado
41	41	17-01-08-01345	Flores	Petén	Dictamen Juridico y Proyecto de Declaración de Predio Catastrado
42	42	17-01-08-01345	Flores	Petén	Dictamen Juridico y Proyecto de Declaración de Predio Catastrado
43	43	17-01-08-01347	Flores	Petén	Dictamen Juridico y Proyecto de Declaración de Predio Catastrado
TOTAL					43
 Javier Estuardo Chacón García Servicios Profesionales para la emisión de dictámenes jurídicos Licenciado en Ciencias Jurídicas y Sociales, Abogado y Notario					

El suscrito hace constar previa revisión y constatación la existencia de: cuarenta y tres (43) expedientes catastrales dictámenes jurídicos y proyectos de declaración de predio catastrado.

Revisado, avalado y certificado para pago por:

  
 Lic. JUAN ALFONSO LETONA SALAZAR  
 Analista Profesional de Control de Calidad del Análisis Jurídico

**REGISTRO DE INFORMACIÓN CATASTRAL DE GUATEMALA  
INFORME MENSUAL DE ACTIVIDADES**

<b>RENGLÓN PRESUPUESTARIO 029 "OTRAS REMUNERACIONES DEL PERSONAL TEMPORAL"</b>	
<b>Nombre del Contratista:</b> Javier Estuardo Chacón García	<b>No. De Contrato:</b> RIC-R-029-054-2024
<b>Nombre del Servicio:</b> SERVICIOS PROFESIONALES PARA LA EMISION DE DICTAMENES JURIDICOS	<b>Gerencia:</b> Gerencia Jurídica del Proceso Catastral.
<b>Proyecto:</b> Registro de Información Catastral de Guatemala.	<b>Informe correspondiente al mes de:</b> Febrero 2024.

- Estudié ciento veinte (120) expedientes catastrales, y como resultado emití igual cantidad de Dictámenes Jurídicos; y, Proyecto de declaración de Predio Catastrado.
- Generé Consulta a distancia de fincas relacionadas con los predios, objeto de Análisis Jurídico y estudios de copropiedad.
- Generé Actualización de información de expedientes catastrales.
- Plantee dudas, respecto a información descriptiva y gráfica objeto de análisis jurídico dentro de los expedientes catastrales.



FIRMA: \_\_\_\_\_

**Javier Estuardo Chacon García**  
Servicios profesionales para la emisión de dictámenes  
jurídicos

Licenciado en Ciencias Jurídicas y Sociales, Abogado y Notario

Vo.Bo.: \_\_\_\_\_

**Licda. María Del Carmen Martínez Marroquin**  
Analista Profesional de Control de Calidad del Análisis Jurídico

## ANEXO AL INFORME DE ACTIVIDADES

Contrato No.:		RIC-R-029-054-2024			
Nombre del Servicio:		SERVICIOS PROFESIONALES PARA LA EMISION DE DICTAMENES JURIDICOS			
Actividad:		El suscrito hace constar previa revisión y constatación la existencia de: ciento veinte (120) expedientes catastrales dictámenes jurídicos y proyectos de declaración de predio catastrado.			
Nombre del Contratista:		Lic. Javier Estuardo Chacón García			
No.	Correlativo	CCC	Municipio	Departamento	Actividad Reportada
1	1	03-10-01-01117	Magdalena Milpas Altas	Sacatepéquez	Dictamen Jurídico y Proyecto de Declaración de Predio Catastrado
2	2	19-04-05-01144	Gualán	Zacapa	Dictamen Jurídico y Proyecto de Declaración de Predio Catastrado
3	3	19-04-03-02083	Gualán	Zacapa	Dictamen Jurídico y Proyecto de Declaración de Predio Catastrado
4	4	19-04-03-02029	Gualán	Zacapa	Dictamen Jurídico y Proyecto de Declaración de Predio Catastrado
5	5	19-04-03-02085	Gualán	Zacapa	Dictamen Jurídico y Proyecto de Declaración de Predio Catastrado
6	6	19-04-03-02039	Gualán	Zacapa	Dictamen Jurídico y Proyecto de Declaración de Predio Catastrado
7	7	19-04-05-00594	Gualán	Zacapa	Dictamen Jurídico y Proyecto de Declaración de Predio Catastrado
8	8	19-04-05-09221	Gualán	Zacapa	Dictamen Jurídico y Proyecto de Declaración de Predio Catastrado
9	9	19-03-04-00506	Río Hondo	Zacapa	Dictamen Jurídico y Proyecto de Declaración de Predio Catastrado
10	10	16-04-01-07446	Tactic	Alta Verapaz	Dictamen Jurídico y Proyecto de Declaración de Predio Catastrado
11	11	18-04-01-01818	Morales	Izabal	Dictamen Jurídico y Proyecto de Declaración de Predio Catastrado
12	12	16-04-02-03904	Tactic	Alta Verapaz	Dictamen Jurídico y Proyecto de Declaración de Predio Catastrado
13	13	16-04-02-04008	Tactic	Alta Verapaz	Dictamen Jurídico y Proyecto de Declaración de Predio Catastrado
14	14	19-04-03-01882	Gualán	Zacapa	Dictamen Jurídico y Proyecto de Declaración de Predio Catastrado
15	15	19-03-02-02737	Río Hondo	Zacapa	Dictamen Jurídico y Proyecto de Declaración de Predio Catastrado
16	16	03-10-01-01286	Magdalena Milpas Altas	Sacatepéquez	Dictamen Jurídico y Proyecto de Declaración de Predio Catastrado




17	17	08-10-01-01578	Magdalena Milpas Altas	Sacatepéquez	Dictamen Jurídico y Proyecto de Declaración de Predio Catastrado
18	18	15-01-04-00525	Salamá	Baja Verapaz	Dictamen Jurídico y Proyecto de Declaración de Predio Catastrado
19	19	15-01-04-00526	Salamá	Baja Verapaz	Dictamen Jurídico y Proyecto de Declaración de Predio Catastrado
20	20	19-03-03-00957	Río Hondo	Zacapa	Dictamen Jurídico y Proyecto de Declaración de Predio Catastrado
21	21	16-08-04-00294	Senahú	Alta Verapaz	Dictamen Jurídico y Proyecto de Declaración de Predio Catastrado
22	22	08-10-01-01151	Magdalena Milpas Altas	Sacatepéquez	Dictamen Jurídico y Proyecto de Declaración de Predio Catastrado
23	23	08-10-01-01602	Magdalena Milpas Altas	Sacatepéquez	Dictamen Jurídico y Proyecto de Declaración de Predio Catastrado
24	24	19-04-05-01352	Gualán	Zacapa	Dictamen Jurídico y Proyecto de Declaración de Predio Catastrado
25	25	15-01-04-00625	Salamá	Baja Verapaz	Dictamen Jurídico y Proyecto de Declaración de Predio Catastrado
26	26	17-01-05-00960	Flores	Petén	Dictamen Jurídico y Proyecto de Declaración de Predio Catastrado
27	27	17-01-06-00005	Flores	Petén	Dictamen Jurídico y Proyecto de Declaración de Predio Catastrado
28	28	17-01-06-00274	Flores	Petén	Dictamen Jurídico y Proyecto de Declaración de Predio Catastrado
29	29	17-01-08-00261	Flores	Petén	Dictamen Jurídico y Proyecto de Declaración de Predio Catastrado
30	30	18-05-03-01669	Los Amates	Izabal	Dictamen Jurídico y Proyecto de Declaración de Predio Catastrado
31	31	15-01-08-03554	Salamá	Baja Verapaz	Dictamen Jurídico y Proyecto de Declaración de Predio Catastrado
32	32	15-01-04-00585	Salamá	Baja Verapaz	Dictamen Jurídico y Proyecto de Declaración de Predio Catastrado
33	33	15-01-04-00586	Salamá	Baja Verapaz	Dictamen Jurídico y Proyecto de Declaración de Predio Catastrado
34	34	19-04-03-03064	Gualán	Zacapa	Dictamen Jurídico y Proyecto de Declaración de Predio Catastrado
35	35	18-05-03-00990	Los Amates	Izabal	Dictamen Jurídico y Proyecto de Declaración de Predio Catastrado

36	36	18-05-02-00674	Los Amates	Izabal	Dictamen Jurídico y Proyecto de Declaración de Predio Catastrado
37	37	18-05-03-00819	Los Amates	Izabal	Dictamen Jurídico y Proyecto de Declaración de Predio Catastrado
38	38	18-05-01-02701	Los Amates	Izabal	Dictamen Jurídico y Proyecto de Declaración de Predio Catastrado
39	39	18-05-01-04129	Los Amates	Izabal	Dictamen Jurídico y Proyecto de Declaración de Predio Catastrado
40	40	18-05-01-04159	Los Amates	Izabal	Dictamen Jurídico y Proyecto de Declaración de Predio Catastrado
41	41	18-05-07-00302	Los Amates	Izabal	Dictamen Jurídico y Proyecto de Declaración de Predio Catastrado
42	42	18-05-03-00826	Los Amates	Izabal	Dictamen Jurídico y Proyecto de Declaración de Predio Catastrado
43	43	18-05-02-02010	Los Amates	Izabal	Dictamen Jurídico y Proyecto de Declaración de Predio Catastrado
44	44	18-05-01-01011	Los Amates	Izabal	Dictamen Jurídico y Proyecto de Declaración de Predio Catastrado
45	45	19-04-01-00076	Gualán	Zacapa	Dictamen Jurídico y Proyecto de Declaración de Predio Catastrado
46	46	18-05-07-01940	Los Amates	Izabal	Dictamen Jurídico y Proyecto de Declaración de Predio Catastrado
47	47	15-01-04-03489	Salamá	Baja Verapaz	Dictamen Jurídico y Proyecto de Declaración de Predio Catastrado
48	48	18-05-03-00991	Los Amates	Izabal	Dictamen Jurídico y Proyecto de Declaración de Predio Catastrado
49	49	19-04-03-02736	Gualán	Zacapa	Dictamen Jurídico y Proyecto de Declaración de Predio Catastrado
50	50	17-01-08-01014	Flores	Petén	Dictamen Jurídico y Proyecto de Declaración de Predio Catastrado
51	51	17-01-05-01337	Flores	Petén	Dictamen Jurídico y Proyecto de Declaración de Predio Catastrado
52	52	18-05-03-05460	Los Amates	Izabal	Dictamen Jurídico y Proyecto de Declaración de Predio Catastrado
53	53	18-05-07-00040	Los Amates	Izabal	Dictamen Jurídico y Proyecto de Declaración de Predio Catastrado
54	54	16-04-02-02565	Tactic	Alta Verapaz	Dictamen Jurídico y Proyecto de Declaración de Predio Catastrado

55	55	15-01-04-00522	Salamá	Baja Verapaz	Dictamen Jurídico y Proyecto de Declaración de Predio Catastrado
56	56	16-04-01-00913	Tactic	Alta Verapaz	Dictamen Jurídico y Proyecto de Declaración de Predio Catastrado
57	57	18-05-05-01112	Los Amates	Izabal	Dictamen Jurídico y Proyecto de Declaración de Predio Catastrado
58	58	18-05-03-00112	Los Amates	Izabal	Dictamen Jurídico y Proyecto de Declaración de Predio Catastrado
59	59	17-01-08-00266	Flores	Petén	Dictamen Jurídico y Proyecto de Declaración de Predio Catastrado
60	60	17-01-08-00939	Flores	Petén	Dictamen Jurídico y Proyecto de Declaración de Predio Catastrado
61	61	17-01-08-01045	Flores	Petén	Dictamen Jurídico y Proyecto de Declaración de Predio Catastrado
62	62	17-01-08-01266	Flores	Petén	Dictamen Jurídico y Proyecto de Declaración de Predio Catastrado
63	63	17-13-29-00046	Las Cruces	Petén	Dictamen Jurídico y Proyecto de Declaración de Predio Catastrado
64	64	18-05-07-01129	Los Amates	Izabal	Dictamen Jurídico y Proyecto de Declaración de Predio Catastrado
65	65	03-10-01-02437	Magdalena Milpas Altas	Sacatepéquez	Dictamen Jurídico y Proyecto de Declaración de Predio Catastrado
66	66	03-10-01-02515	Magdalena Milpas Altas	Sacatepéquez	Dictamen Jurídico y Proyecto de Declaración de Predio Catastrado
67	67	17-01-05-00403	Flores	Petén	Dictamen Jurídico y Proyecto de Declaración de Predio Catastrado
68	68	17-01-05-00407	Flores	Petén	Dictamen Jurídico y Proyecto de Declaración de Predio Catastrado
69	69	17-01-05-00448	Flores	Petén	Dictamen Jurídico y Proyecto de Declaración de Predio Catastrado
70	70	18-05-01-02703	Los Amates	Izabal	Dictamen Jurídico y Proyecto de Declaración de Predio Catastrado
71	71	18-04-03-02767	Morales	Izabal	Dictamen Jurídico y Proyecto de Declaración de Predio Catastrado
72	72	03-10-01-02446	Magdalena Milpas Altas	Sacatepéquez	Dictamen Jurídico y Proyecto de Declaración de Predio Catastrado
73	73	18-05-07-04211	Los Amates	Izabal	Dictamen Jurídico y Proyecto de Declaración de Predio Catastrado


74	74	18-05-07-01021	Los Amates	Izabal	Dictamen Jurídico y Proyecto de Declaración de Predio Catastrado
75	75	18-05-05-01447	Los Amates	Izabal	Dictamen Jurídico y Proyecto de Declaración de Predio Catastrado
76	76	03-10-01-02452	Magdalena Milpas Altas	Sacatepéquez	Dictamen Jurídico y Proyecto de Declaración de Predio Catastrado
77	77	03-10-01-04243	Magdalena Milpas Altas	Sacatepéquez	Dictamen Jurídico y Proyecto de Declaración de Predio Catastrado
78	78	18-05-07-01072	Los Amates	Izabal	Dictamen Jurídico y Proyecto de Declaración de Predio Catastrado
79	79	15-01-08-03734	Salamá	Baja Verapaz	Dictamen Jurídico y Proyecto de Declaración de Predio Catastrado
80	80	15-01-04-02243	Salamá	Baja Verapaz	Dictamen Jurídico y Proyecto de Declaración de Predio Catastrado
81	81	16-04-02-03389	Tactic	Alta Verapaz	Dictamen Jurídico y Proyecto de Declaración de Predio Catastrado
82	82	18-04-01-03858	Morales	Izabal	Dictamen Jurídico y Proyecto de Declaración de Predio Catastrado
83	83	18-05-06-00769	Los Amates	Izabal	Dictamen Jurídico y Proyecto de Declaración de Predio Catastrado
84	84	03-10-01-02722	Magdalena Milpas Altas	Sacatepéquez	Dictamen Jurídico y Proyecto de Declaración de Predio Catastrado
85	85	15-01-04-00532	Salamá	Baja Verapaz	Dictamen Jurídico y Proyecto de Declaración de Predio Catastrado
86	86	18-05-05-06438	Los Amates	Izabal	Dictamen Jurídico y Proyecto de Declaración de Predio Catastrado
87	87	20-06-04-01932	Olopa	Chiquimula	Dictamen Jurídico y Proyecto de Declaración de Predio Catastrado
88	88	20-06-04-01933	Olopa	Chiquimula	Dictamen Jurídico y Proyecto de Declaración de Predio Catastrado
89	89	20-06-04-01934	Olopa	Chiquimula	Dictamen Jurídico y Proyecto de Declaración de Predio Catastrado
90	90	20-06-04-01935	Olopa	Chiquimula	Dictamen Jurídico y Proyecto de Declaración de Predio Catastrado
91	91	20-06-04-01936	Olopa	Chiquimula	Dictamen Jurídico y Proyecto de Declaración de Predio Catastrado
92	92	20-06-04-01942	Olopa	Chiquimula	Dictamen Jurídico y Proyecto de Declaración de Predio Catastrado

93	93	20-06-04-01937	Olopa	Chiquimula	Dictamen Jurídico y Proyecto de Declaración de Predio Catastrado
94	94	20-06-04-01941	Olopa	Chiquimula	Dictamen Jurídico y Proyecto de Declaración de Predio Catastrado
95	95	20-06-04-01943	Olopa	Chiquimula	Dictamen Jurídico y Proyecto de Declaración de Predio Catastrado
96	96	18-05-05-02951	Los Amates	Izabal	Dictamen Jurídico y Proyecto de Declaración de Predio Catastrado
97	97	16-08-04-00297	Senahú	Alta Verapaz	Dictamen Jurídico y Proyecto de Declaración de Predio Catastrado
98	98	20-06-04-01825	Olopa	Chiquimula	Dictamen Jurídico y Proyecto de Declaración de Predio Catastrado
99	99	20-06-04-01823	Olopa	Chiquimula	Dictamen Jurídico y Proyecto de Declaración de Predio Catastrado
100	100	20-06-04-01828	Olopa	Chiquimula	Dictamen Jurídico y Proyecto de Declaración de Predio Catastrado
101	101	20-06-04-01945	Olopa	Chiquimula	Dictamen Jurídico y Proyecto de Declaración de Predio Catastrado
102	102	18-05-03-00242	Los Amates	Izabal	Dictamen Jurídico y Proyecto de Declaración de Predio Catastrado
103	103	18-05-03-00240	Los Amates	Izabal	Dictamen Jurídico y Proyecto de Declaración de Predio Catastrado
104	104	03-10-01-01645	Magdalena Milpas Altas	Sacatepéquez	Dictamen Jurídico y Proyecto de Declaración de Predio Catastrado
105	105	03-10-01-03652	Magdalena Milpas Altas	Sacatepéquez	Dictamen Jurídico y Proyecto de Declaración de Predio Catastrado
106	106	16-04-01-01431	Tactic	Alta Verapaz	Dictamen Jurídico y Proyecto de Declaración de Predio Catastrado
107	107	19-04-05-04091	Gualán	Zacapa	Dictamen Jurídico y Proyecto de Declaración de Predio Catastrado
108	108	19-04-05-04124	Gualán	Zacapa	Dictamen Jurídico y Proyecto de Declaración de Predio Catastrado
109	109	19-04-05-04260	Gualán	Zacapa	Dictamen Jurídico y Proyecto de Declaración de Predio Catastrado
110	110	20-06-04-01839	Olopa	Chiquimula	Dictamen Jurídico y Proyecto de Declaración de Predio Catastrado
111	111	19-04-05-05385	Gualán	Zacapa	Dictamen Jurídico y Proyecto de Declaración de Predio Catastrado

112	112	20-06-04-01822	Olopa	Chiquimula	Dictamen Jurídico y Proyecto de Declaración de Predio Catastrado
113	113	19-04-06-04090	Gualán	Zacapa	Dictamen Jurídico y Proyecto de Declaración de Predio Catastrado
114	114	18-05-03-00815	Los Amates	Izabal	Dictamen Jurídico y Proyecto de Declaración de Predio Catastrado
115	115	19-04-06-05386	Gualán	Zacapa	Dictamen Jurídico y Proyecto de Declaración de Predio Catastrado
116	116	18-04-03-04747	Morales	Izabal	Dictamen Jurídico y Proyecto de Declaración de Predio Catastrado
117	117	18-04-04-01772	Morales	Izabal	Dictamen Jurídico y Proyecto de Declaración de Predio Catastrado
118	118	18-05-03-00527	Los Amates	Izabal	Dictamen Jurídico y Proyecto de Declaración de Predio Catastrado
119	119	17-01-28-00708	Flores	Petén	Dictamen Jurídico y Proyecto de Declaración de Predio Catastrado
120	120	15-01-02-14225	Salamá	Baja Verapaz	Dictamen Jurídico y Proyecto de Declaración de Predio Catastrado
TOTAL					120
 Javier Estuardo Chacón García Servicios Profesionales para la emisión de dictámenes jurídicos Licenciado en Ciencias Jurídicas y Sociales, Abogado y Notario					

El suscrito hace constar previa revisión y constatación la existencia de: Ciento veinte (120) expedientes catastrales dictámenes jurídicos y proyectos de declaración de predio catastrado.

Revisado, avalado y certificado para pago por:

  
 Licda. María Del Carmen Martínez Marroquín  
 Analista Profesional de Control de Calidad del Análisis Jurídico

**REGISTRO DE INFORMACIÓN CATASTRAL DE GUATEMALA  
INFORME MENSUAL DE ACTIVIDADES**

<b>RENGLÓN PRESUPUESTARIO 029 "OTRAS REMUNERACIONES DEL PERSONAL TEMPORAL"</b>	
<b>Nombre del Contratista:</b> Javier Estuardo Chacón García	<b>No. De Contrato:</b> RIC-R-029-054-2024
<b>Nombre del Servicio:</b> SERVICIOS PROFESIONALES PARA LA EMISION DE DICTAMENES JURIDICOS	<b>Dirección Municipal, Gerencia, Coordinación o Unidad:</b> Gerencia Jurídica del Proceso Catastral.
<b>Proyecto:</b> Registro de Información Catastral de Guatemala.	<b>Informe correspondiente al mes de:</b> Al mes de marzo 2024.

- Estudié ciento veintidós (122) expedientes catastrales, y como resultado emití igual cantidad de Dictámenes Jurídicos; y, Proyecto de declaración de Predio Catastrado.
- Generé Consulta a distancia de fincas relacionadas con los predios, objeto de Análisis Jurídico y estudios de copropiedad.
- Generé Actualización de información de expedientes catastrales.
- Plantee dudas, respecto a información descriptiva y gráfica objeto de análisis jurídico dentro de los expedientes catastrales.


**FIRMA:**



**Javier Estuardo Chacón García**

Servicios profesionales para la emisión de dictámenes jurídicos  
Licenciado en Ciencias Jurídicas y Sociales, Abogado y Notario

**Vo.Bo.:**



**Licda. María Del Carmen Martínez Marroquin**

Analista Profesional de Control de Calidad del Análisis Jurídico

## ANEXO AL INFORME DE ACTIVIDADES

Contrato No.:		RIC-R-029-054-2024			
Nombre del Servicio:		SERVICIOS PROFESIONALES PARA LA EMISION DE DICTAMENES JURIDICOS			
Actividad:		El suscrito hace constar previa revisión y constatación la existencia de: ciento veintidos (122) expedientes catastrales dictámenes jurídicos y proyectos de declaración de predio catastrado.			
Nombre del Contratista:		Lic. Javier Estuardo Chacón García			
No.	Correlativo	CCC	Municipio	Departamento	Actividad Reportada
1	1	19-04-06-02043	Gualán	Zacapa	Dictamen Jurídico y Proyecto de Declaración de Predio Catastrado
2	2	03-10-01-04243	Magdalena Milpas Altas	Sacatepéquez	Dictamen Jurídico y Proyecto de Declaración de Predio Catastrado
3	3	17-01-08-00064	Flores	Petén	Dictamen Jurídico y Proyecto de Declaración de Predio Catastrado
4	4	17-01-09-00993	Flores	Petén	Dictamen Jurídico y Proyecto de Declaración de Predio Catastrado
5	5	17-01-09-01022	Flores	Petén	Dictamen Jurídico y Proyecto de Declaración de Predio Catastrado
6	6	17-01-09-01023	Flores	Petén	Dictamen Jurídico y Proyecto de Declaración de Predio Catastrado
7	7	17-01-09-01024	Flores	Petén	Dictamen Jurídico y Proyecto de Declaración de Predio Catastrado
8	8	17-01-09-01025	Flores	Petén	Dictamen Jurídico y Proyecto de Declaración de Predio Catastrado
9	9	17-01-09-01026	Flores	Petén	Dictamen Jurídico y Proyecto de Declaración de Predio Catastrado
10	10	17-01-11-00074	Flores	Petén	Dictamen Jurídico y Proyecto de Declaración de Predio Catastrado
11	11	17-01-11-00212	Flores	Petén	Dictamen Jurídico y Proyecto de Declaración de Predio Catastrado
12	12	17-01-16-00041	Flores	Petén	Dictamen Jurídico y Proyecto de Declaración de Predio Catastrado
13	13	17-01-16-00043	Flores	Petén	Dictamen Jurídico y Proyecto de Declaración de Predio Catastrado
14	14	17-01-18-00002	Flores	Petén	Dictamen Jurídico y Proyecto de Declaración de Predio Catastrado
15	15	17-01-09-01039	Flores	Petén	Dictamen Jurídico y Proyecto de Declaración de Predio Catastrado





16	16	15-01-10-06308	Salamá	Baja Verapaz	Dictamen Jurídico y Proyecto de Declaración de Predio Catastrado
17	17	03-10-01-02722	Magdalena Milpas Altas	Sacatepéquez	Dictamen Jurídico y Proyecto de Declaración de Predio Catastrado
18	18	03-10-01-05092	Magdalena Milpas Altas	Sacatepéquez	Dictamen Jurídico y Proyecto de Declaración de Predio Catastrado
19	19	18-05-07-03747	Los Amates	Izabal	Dictamen Jurídico y Proyecto de Declaración de Predio Catastrado
20	20	18-05-02-02351	Los Amates	Izabal	Dictamen Jurídico y Proyecto de Declaración de Predio Catastrado
21	21	18-04-03-04744	Morales	Izabal	Dictamen Jurídico y Proyecto de Declaración de Predio Catastrado
22	22	17-01-28-00705	Flores	Petén	Dictamen Jurídico y Proyecto de Declaración de Predio Catastrado
23	23	17-01-16-00047	Flores	Petén	Dictamen Jurídico y Proyecto de Declaración de Predio Catastrado
24	24	17-01-19-00286	Flores	Petén	Dictamen Jurídico y Proyecto de Declaración de Predio Catastrado
25	25	19-03-04-00167	Río Hondo	Zacapa	Dictamen Jurídico y Proyecto de Declaración de Predio Catastrado
26	26	18-04-03-02435	Morales	Izabal	Dictamen Jurídico y Proyecto de Declaración de Predio Catastrado
27	27	19-03-01-00171	Río Hondo	Zacapa	Dictamen Jurídico y Proyecto de Declaración de Predio Catastrado
28	28	18-04-03-02438	Morales	Izabal	Dictamen Jurídico y Proyecto de Declaración de Predio Catastrado
29	29	18-04-03-02437	Morales	Izabal	Dictamen Jurídico y Proyecto de Declaración de Predio Catastrado
30	30	18-04-03-02436	Morales	Izabal	Dictamen Jurídico y Proyecto de Declaración de Predio Catastrado
31	31	17-13-16-01590	Las Cruces	Petén	Dictamen Jurídico y Proyecto de Declaración de Predio Catastrado
32	32	19-03-01-00450	Río Hondo	Zacapa	Dictamen Jurídico y Proyecto de Declaración de Predio Catastrado
33	33	16-04-02-04041	Tactic	Alta Verapaz	Dictamen Jurídico y Proyecto de Declaración de Predio Catastrado


34	34	17-01-09-00994	Flores	Petén	Dictamen Jurídico y Proyecto de Declaración de Predio Catastrado
35	35	17-01-16-00005	Flores	Petén	Dictamen Jurídico y Proyecto de Declaración de Predio Catastrado
36	36	03-10-01-00340	Magdalena Milpas Altas	Sacatepéquez	Dictamen Jurídico y Proyecto de Declaración de Predio Catastrado
37	37	17-01-19-00109	Flores	Petén	Dictamen Jurídico y Proyecto de Declaración de Predio Catastrado
38	38	19-04-03-01498	Gualán	Zacapa	Dictamen Jurídico y Proyecto de Declaración de Predio Catastrado
39	39	18-04-01-01536	Morales	Izabal	Dictamen Jurídico y Proyecto de Declaración de Predio Catastrado
40	40	18-04-01-01526	Morales	Izabal	Dictamen Jurídico y Proyecto de Declaración de Predio Catastrado
41	41	03-10-01-02407	Magdalena Milpas Altas	Sacatepéquez	Dictamen Jurídico y Proyecto de Declaración de Predio Catastrado
42	42	03-10-01-01680	Magdalena Milpas Altas	Sacatepéquez	Dictamen Jurídico y Proyecto de Declaración de Predio Catastrado
43	43	18-05-01-03202	Los Amates	Izabal	Dictamen Jurídico y Proyecto de Declaración de Predio Catastrado
44	44	03-09-02-00397	Santa Lucía Milpas Altas	Sacatepéquez	Dictamen Jurídico y Proyecto de Declaración de Predio Catastrado
45	45	03-09-02-00484	Santa Lucía Milpas Altas	Sacatepéquez	Dictamen Jurídico y Proyecto de Declaración de Predio Catastrado
46	46	03-10-01-02046	Magdalena Milpas Altas	Sacatepéquez	Dictamen Jurídico y Proyecto de Declaración de Predio Catastrado
47	47	15-01-03-02340	Salamá	Baja Verapaz	Dictamen Jurídico y Proyecto de Declaración de Predio Catastrado
48	48	16-08-04-00660	Senahú	Alta Verapaz	Dictamen Jurídico y Proyecto de Declaración de Predio Catastrado
49	49	16-08-04-00661	Senahú	Alta Verapaz	Dictamen Jurídico y Proyecto de Declaración de Predio Catastrado
50	50	16-08-04-00662	Senahú	Alta Verapaz	Dictamen Jurídico y Proyecto de Declaración de Predio Catastrado
51	51	16-08-04-00663	Senahú	Alta Verapaz	Dictamen Jurídico y Proyecto de Declaración de Predio Catastrado


52	52	15-08-04-00666	Senahú	Alta Verapaz	Dictamen Jurídico y Proyecto de Declaración de Predio Catastrado
53	53	03-10-01-02054	Magdalena Milpas Altas	Sacatepéquez	Dictamen Jurídico y Proyecto de Declaración de Predio Catastrado
54	54	03-10-01-01674	Magdalena Milpas Altas	Sacatepéquez	Dictamen Jurídico y Proyecto de Declaración de Predio Catastrado
55	55	03-10-01-02513	Magdalena Milpas Altas	Sacatepéquez	Dictamen Jurídico y Proyecto de Declaración de Predio Catastrado
56	56	17-01-34-00257	Flores	Petén	Dictamen Jurídico y Proyecto de Declaración de Predio Catastrado
57	57	17-01-34-00259	Flores	Petén	Dictamen Jurídico y Proyecto de Declaración de Predio Catastrado
58	58	17-01-34-00266	Flores	Petén	Dictamen Jurídico y Proyecto de Declaración de Predio Catastrado
59	59	03-10-01-01041	Magdalena Milpas Altas	Sacatepéquez	Dictamen Jurídico y Proyecto de Declaración de Predio Catastrado
60	60	16-08-04-00667	Senahú	Alta Verapaz	Dictamen Jurídico y Proyecto de Declaración de Predio Catastrado
61	61	16-08-04-00668	Senahú	Alta Verapaz	Dictamen Jurídico y Proyecto de Declaración de Predio Catastrado
62	62	16-08-04-00669	Senahú	Alta Verapaz	Dictamen Jurídico y Proyecto de Declaración de Predio Catastrado
63	63	16-08-04-00670	Senahú	Alta Verapaz	Dictamen Jurídico y Proyecto de Declaración de Predio Catastrado
64	64	18-05-03-00183	Los Amates	Izabal	Dictamen Jurídico y Proyecto de Declaración de Predio Catastrado
65	65	18-05-03-00276	Los Amates	Izabal	Dictamen Jurídico y Proyecto de Declaración de Predio Catastrado
66	66	03-10-01-01224	Magdalena Milpas Altas	Sacatepéquez	Dictamen Jurídico y Proyecto de Declaración de Predio Catastrado
67	67	18-05-02-03756	Los Amates	Izabal	Dictamen Jurídico y Proyecto de Declaración de Predio Catastrado
68	68	18-05-02-03938	Los Amates	Izabal	Dictamen Jurídico y Proyecto de Declaración de Predio Catastrado
69	69	18-05-03-00504	Los Amates	Izabal	Dictamen Jurídico y Proyecto de Declaración de Predio Catastrado

70	70	03-10-01-00825	Magdalena Milpas Altas	Sacatepéquez	Dictamen Jurídico y Proyecto de Declaración de Predio Catastrado
71	71	03-10-01-00968	Magdalena Milpas Altas	Sacatepéquez	Dictamen Jurídico y Proyecto de Declaración de Predio Catastrado
72	72	20-06-04-02187	Clopa	Chiquimula	Dictamen Jurídico y Proyecto de Declaración de Predio Catastrado
73	73	20-06-04-02573	Clopa	Chiquimula	Dictamen Jurídico y Proyecto de Declaración de Predio Catastrado
74	74	17-01-19-00224	Flores	Petén	Dictamen Jurídico y Proyecto de Declaración de Predio Catastrado
75	75	17-01-19-00218	Flores	Petén	Dictamen Jurídico y Proyecto de Declaración de Predio Catastrado
76	76	15-01-08-03395	Salamá	Baja Verapaz	Dictamen Jurídico y Proyecto de Declaración de Predio Catastrado
77	77	03-10-01-04502	Magdalena Milpas Altas	Sacatepéquez	Dictamen Jurídico y Proyecto de Declaración de Predio Catastrado
78	78	17-01-34-00260	Flores	Petén	Dictamen Jurídico y Proyecto de Declaración de Predio Catastrado
79	79	17-01-34-00721	Flores	Petén	Dictamen Jurídico y Proyecto de Declaración de Predio Catastrado
80	80	17-01-34-00723	Flores	Petén	Dictamen Jurídico y Proyecto de Declaración de Predio Catastrado
81	81	17-01-34-00724	Flores	Petén	Dictamen Jurídico y Proyecto de Declaración de Predio Catastrado
82	82	17-01-34-00726	Flores	Petén	Dictamen Jurídico y Proyecto de Declaración de Predio Catastrado
83	83	15-01-04-00849	Salamá	Baja Verapaz	Dictamen Jurídico y Proyecto de Declaración de Predio Catastrado
84	84	19-04-05-01347	Gualán	Zacapa	Dictamen Jurídico y Proyecto de Declaración de Predio Catastrado
85	85	19-04-05-01352	Gualán	Zacapa	Dictamen Jurídico y Proyecto de Declaración de Predio Catastrado
86	86	19-04-06-00837	Gualán	Zacapa	Dictamen Jurídico y Proyecto de Declaración de Predio Catastrado
87	87	18-05-07-03144	Los Amates	Izabal	Dictamen Jurídico y Proyecto de Declaración de Predio Catastrado

88	88	19-04-05-01381	Gualán	Zacapa	Dictamen Jurídico y Proyecto de Declaración de Predio Catastrado
89	89	19-04-03-01131	Gualán	Zacapa	Dictamen Jurídico y Proyecto de Declaración de Predio Catastrado
90	90	17-01-34-00729	Flores	Petén	Dictamen Jurídico y Proyecto de Declaración de Predio Catastrado
91	91	03-10-01-00072	Magdalena Milpas Altas	Sacatepéquez	Dictamen Jurídico y Proyecto de Declaración de Predio Catastrado
92	92	03-10-01-03335	Magdalena Milpas Altas	Sacatepéquez	Dictamen Jurídico y Proyecto de Declaración de Predio Catastrado
93	93	03-10-01-02457	Magdalena Milpas Altas	Sacatepéquez	Dictamen Jurídico y Proyecto de Declaración de Predio Catastrado
94	94	03-10-01-02914	Magdalena Milpas Altas	Sacatepéquez	Dictamen Jurídico y Proyecto de Declaración de Predio Catastrado
95	95	16-04-02-00886	Tactic	Alta Verapaz	Dictamen Jurídico y Proyecto de Declaración de Predio Catastrado
96	96	03-10-01-01369	Magdalena Milpas Altas	Sacatepéquez	Dictamen Jurídico y Proyecto de Declaración de Predio Catastrado
97	97	16-04-02-17566	Tactic	Alta Verapaz	Dictamen Jurídico y Proyecto de Declaración de Predio Catastrado
98	98	18-05-03-04039	Los Amates	Izabal	Dictamen Jurídico y Proyecto de Declaración de Predio Catastrado
99	99	03-10-01-03795	Magdalena Milpas Altas	Sacatepéquez	Dictamen Jurídico y Proyecto de Declaración de Predio Catastrado
100	100	19-04-05-09201	Gualán	Zacapa	Dictamen Jurídico y Proyecto de Declaración de Predio Catastrado
101	101	17-01-19-00105	Flores	Petén	Dictamen Jurídico y Proyecto de Declaración de Predio Catastrado
102	102	16-04-02-03427	Tactic	Alta Verapaz	Dictamen Jurídico y Proyecto de Declaración de Predio Catastrado
103	103	03-10-01-01069	Magdalena Milpas Altas	Sacatepéquez	Dictamen Jurídico y Proyecto de Declaración de Predio Catastrado
104	104	03-10-01-02328	Magdalena Milpas Altas	Sacatepéquez	Dictamen Jurídico y Proyecto de Declaración de Predio Catastrado
105	105	19-04-08-00159	Morales	Izabal	Dictamen Jurídico y Proyecto de Declaración de Predio Catastrado

106	106	15-01-02-03935	Salamá	Baja Verapaz	Dictamen Jurídico y Proyecto de Declaración de Predio Catastrado
107	107	15-01-10-06674	Salamá	Baja Verapaz	Dictamen Jurídico y Proyecto de Declaración de Predio Catastrado
108	108	03-10-01-00256	Magdalena Milpas Altas	Sacatepéquez	Dictamen Jurídico y Proyecto de Declaración de Predio Catastrado
109	109	03-10-01-01695	Magdalena Milpas Altas	Sacatepéquez	Dictamen Jurídico y Proyecto de Declaración de Predio Catastrado
110	110	16-04-02-17591	Tactic	Alta Verapaz	Dictamen Jurídico y Proyecto de Declaración de Predio Catastrado
111	111	03-10-01-00184	Magdalena Milpas Altas	Sacatepéquez	Dictamen Jurídico y Proyecto de Declaración de Predio Catastrado
112	112	03-10-01-05765	Magdalena Milpas Altas	Sacatepéquez	Dictamen Jurídico y Proyecto de Declaración de Predio Catastrado
113	113	16-04-02-04107	Tactic	Alta Verapaz	Dictamen Jurídico y Proyecto de Declaración de Predio Catastrado
114	114	18-05-03-02711	Los Amates	Izabal	Dictamen Jurídico y Proyecto de Declaración de Predio Catastrado
115	115	15-01-01-03371	Salamá	Baja Verapaz	Dictamen Jurídico y Proyecto de Declaración de Predio Catastrado
116	116	16-04-02-17589	Tactic	Alta Verapaz	Dictamen Jurídico y Proyecto de Declaración de Predio Catastrado
117	117	16-04-02-17586	Tactic	Alta Verapaz	Dictamen Jurídico y Proyecto de Declaración de Predio Catastrado
118	118	16-04-02-17567	Tactic	Alta Verapaz	Dictamen Jurídico y Proyecto de Declaración de Predio Catastrado
119	119	03-09-02-00362	Santa Lucía Milpas Altas	Sacatepéquez	Dictamen Jurídico y Proyecto de Declaración de Predio Catastrado
120	120	03-10-01-05111	Magdalena Milpas Altas	Sacatepéquez	Dictamen Jurídico y Proyecto de Declaración de Predio Catastrado
121	121	03-10-01-01617	Magdalena Milpas Altas	Sacatepéquez	Dictamen Jurídico y Proyecto de Declaración de Predio Catastrado
122	122	16-04-01-00838	Tactic	Alta Verapaz	Dictamen Jurídico y Proyecto de Declaración de Predio Catastrado
TOTAL					122






Javier Estuardo Chacón García  
Servicios Profesionales para la emisión de dictámenes jurídicos  
Licenciado en Ciencias Jurídicas y Sociales, Abogado y Notario

El suscrito hace constar previa revisión y constatación la existencia de: Ciento veintidos (122) expedientes catastrales dictámenes jurídicos y proyectos de declaración de predio catastrado.

Revisado, avalado y certificado para pago por:

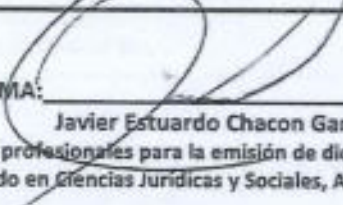



Licda. María Del Carmen Martínez Marroquín  
Analista Profesional de Control de Calidad del Análisis Jurídico

**REGISTRO DE INFORMACIÓN CATASTRAL DE GUATEMALA  
INFORME MENSUAL DE ACTIVIDADES**

<b>RENGLÓN PRESUPUESTARIO 029 "OTRAS REMUNERACIONES DEL PERSONAL TEMPORAL"</b>	
<b>Nombre del Contratista:</b> Javier Estuardo Chacón García	<b>No. De Contrato:</b> RIC-R-029-054-2024
<b>Nombre del Servicio:</b> SERVICIOS PROFESIONALES PARA LA EMISION DE DICTAMENES JURIDICOS	<b>Dirección Municipal, Gerencia, Coordinación o Unidad:</b> Gerencia Jurídica del Proceso Catastral.
<b>Proyecto:</b> Registro de Información Catastral de Guatemala.	<b>Informe correspondiente al mes de:</b> Al mes de abril 2024.

- Estudié ciento veintiún (121) expedientes catastrales, y como resultado emití igual cantidad de Dictámenes Jurídicos; y, Proyecto de declaración de Predio Catastrado.
- Generé Consulta a distancia de fincas relacionadas con los predios, objeto de Análisis Jurídico y estudios de copropiedad.
- Generé Actualización de información de expedientes catastrales.
- Plantee dudas, respecto a información descriptiva y gráfica objeto de análisis jurídico dentro de los expedientes catastrales.

<p><b>FIRMA:</b> </p> <p><b>Javier Estuardo Chacon García</b> Servicios profesionales para la emisión de dictámenes jurídicos Licenciado en Ciencias Jurídicas y Sociales, Abogado y Notario</p>	<p><b>Vo.Bo.:</b> </p> <p><b>Licda. María Del Carmen Martínez Marroquin</b> Analista Profesional de Control de Calidad del Análisis Jurídico</p>
---	--



ANEXO AL INFORME DE ACTIVIDADES					
Contrato No.:			RIC-R-029-054-2024		
Nombre del Servicio:			SERVICIOS PROFESIONALES PARA LA EMISION DE DICTAMENES JURIDICOS		
Actividad:			El suscrito hace constar previa revisión y constatación la existencia de: ciento veintiun (121) expedientes catastrales dictámenes jurídicos y proyectos de declaración de predio catastrado.		
Nombre del Contratista:			Lic. Javier Estuardo Chacón García		
No.	Correlativo	CCC	Municipio	Departamento	Actividad Reportada
1	1	03-10-01-01692	Magdalena Milpas Altas	SACATEPÉQUEZ	Dictamen Jurídico y Proyecto de Declaración de Predio Catastrado
2	2	18-04-08-01396	Morales	IZABAL	Dictamen Jurídico y Proyecto de Declaración de Predio Catastrado
3	3	03-09-01-02256	Santa Lucía Milpas Altas	SACATEPÉQUEZ	Dictamen Jurídico y Proyecto de Declaración de Predio Catastrado
4	4	03-09-01-02257	Santa Lucía Milpas Altas	SACATEPÉQUEZ	Dictamen Jurídico y Proyecto de Declaración de Predio Catastrado
5	5	03-09-01-02270	Santa Lucía Milpas Altas	SACATEPÉQUEZ	Dictamen Jurídico y Proyecto de Declaración de Predio Catastrado
6	6	03-09-02-00356	Santa Lucía Milpas Altas	SACATEPÉQUEZ	Dictamen Jurídico y Proyecto de Declaración de Predio Catastrado
7	7	15-01-10-06319	Salamá	BAJA VERAPAZ	Dictamen Jurídico y Proyecto de Declaración de Predio Catastrado
8	8	15-01-04-00536	Salamá	BAJA VERAPAZ	Dictamen Jurídico y Proyecto de Declaración de Predio Catastrado
9	9	17-13-16-02263	Las Cruces	PETÉN	Dictamen Jurídico y Proyecto de Declaración de Predio Catastrado
10	10	17-13-16-02460	Las Cruces	PETÉN	Dictamen Jurídico y Proyecto de Declaración de Predio Catastrado
11	11	17-13-16-02500	Las Cruces	PETÉN	Dictamen Jurídico y Proyecto de Declaración de Predio Catastrado
12	12	03-09-01-02288	Santa Lucía Milpas Altas	SACATEPÉQUEZ	Dictamen Jurídico y Proyecto de Declaración de Predio Catastrado
13	13	03-09-01-02292	Santa Lucía Milpas Altas	SACATEPÉQUEZ	Dictamen Jurídico y Proyecto de Declaración de Predio Catastrado
14	14	03-09-01-02296	Santa Lucía Milpas Altas	SACATEPÉQUEZ	Dictamen Jurídico y Proyecto de Declaración de Predio Catastrado
15	15	03-09-01-02298	Santa Lucía Milpas Altas	SACATEPÉQUEZ	Dictamen Jurídico y Proyecto de Declaración de Predio Catastrado
16	16	18-04-08-01854	Morales	IZABAL	Dictamen Jurídico y Proyecto de Declaración de Predio Catastrado


17	17	18-04-08-01856	Morales	IZABAL	Dictamen Jurídico y Proyecto de Declaración de Predio Catastrado
18	18	18-04-08-01859	Morales	IZABAL	Dictamen Jurídico y Proyecto de Declaración de Predio Catastrado
19	19	18-04-08-01848	Morales	IZABAL	Dictamen Jurídico y Proyecto de Declaración de Predio Catastrado
20	20	18-04-08-01851	Morales	IZABAL	Dictamen Jurídico y Proyecto de Declaración de Predio Catastrado
21	21	18-04-08-01849	Morales	IZABAL	Dictamen Jurídico y Proyecto de Declaración de Predio Catastrado
22	22	18-04-08-01860	Morales	IZABAL	Dictamen Jurídico y Proyecto de Declaración de Predio Catastrado
23	23	18-04-08-01853	Morales	IZABAL	Dictamen Jurídico y Proyecto de Declaración de Predio Catastrado
24	24	18-04-08-01852	Morales	IZABAL	Dictamen Jurídico y Proyecto de Declaración de Predio Catastrado
25	25	17-13-16-01995	Las Cruces	PETÉN	Dictamen Jurídico y Proyecto de Declaración de Predio Catastrado
26	26	17-13-16-02009	Las Cruces	PETÉN	Dictamen Jurídico y Proyecto de Declaración de Predio Catastrado
27	27	17-13-16-02011	Las Cruces	PETÉN	Dictamen Jurídico y Proyecto de Declaración de Predio Catastrado
28	28	03-09-01-02299	Santa Lucía Milpas Altas	SACATEPÉQUEZ	Dictamen Jurídico y Proyecto de Declaración de Predio Catastrado
29	29	03-09-01-02300	Santa Lucía Milpas Altas	SACATEPÉQUEZ	Dictamen Jurídico y Proyecto de Declaración de Predio Catastrado
30	30	03-09-01-02303	Santa Lucía Milpas Altas	SACATEPÉQUEZ	Dictamen Jurídico y Proyecto de Declaración de Predio Catastrado
31	31	03-09-01-02313	Santa Lucía Milpas Altas	SACATEPÉQUEZ	Dictamen Jurídico y Proyecto de Declaración de Predio Catastrado
32	32	03-10-01-01778	Magdalena Milpas Altas	SACATEPÉQUEZ	Dictamen Jurídico y Proyecto de Declaración de Predio Catastrado
33	33	03-10-01-02712	Magdalena Milpas Altas	SACATEPÉQUEZ	Dictamen Jurídico y Proyecto de Declaración de Predio Catastrado
34	34	03-09-01-02344	Santa Lucía Milpas Altas	SACATEPÉQUEZ	Dictamen Jurídico y Proyecto de Declaración de Predio Catastrado
35	35	03-09-01-02329	Santa Lucía Milpas Altas	SACATEPÉQUEZ	Dictamen Jurídico y Proyecto de Declaración de Predio Catastrado

36	36	03-09-01-02314	Santa Lucía Milpas Altas	SACATEPÉQUEZ	Dictamen Jurídico y Proyecto de Declaración de Predio Catastrado
37	37	18-04-08-00760	Morales	IZABAL	Dictamen Jurídico y Proyecto de Declaración de Predio Catastrado
38	38	18-05-03-04039	Los Amates	IZABAL	Dictamen Jurídico y Proyecto de Declaración de Predio Catastrado
39	39	15-06-02-01089	El Chol	BAJA VERAPAZ	Dictamen Jurídico y Proyecto de Declaración de Predio Catastrado
40	40	15-06-02-01082	El Chol	BAJA VERAPAZ	Dictamen Jurídico y Proyecto de Declaración de Predio Catastrado
41	41	15-06-02-01081	El Chol	BAJA VERAPAZ	Dictamen Jurídico y Proyecto de Declaración de Predio Catastrado
42	42	15-06-02-01080	El Chol	BAJA VERAPAZ	Dictamen Jurídico y Proyecto de Declaración de Predio Catastrado
43	43	15-06-02-01088	El Chol	BAJA VERAPAZ	Dictamen Jurídico y Proyecto de Declaración de Predio Catastrado
44	44	15-01-09-01937	Salamá	BAJA VERAPAZ	Dictamen Jurídico y Proyecto de Declaración de Predio Catastrado
45	45	15-06-02-01085	El Chol	BAJA VERAPAZ	Dictamen Jurídico y Proyecto de Declaración de Predio Catastrado
46	46	15-06-02-01084	El Chol	BAJA VERAPAZ	Dictamen Jurídico y Proyecto de Declaración de Predio Catastrado
47	47	15-06-02-01083	El Chol	BAJA VERAPAZ	Dictamen Jurídico y Proyecto de Declaración de Predio Catastrado
48	48	15-06-02-01039	El Chol	BAJA VERAPAZ	Dictamen Jurídico y Proyecto de Declaración de Predio Catastrado
49	49	18-04-08-03165	Morales	IZABAL	Dictamen Jurídico y Proyecto de Declaración de Predio Catastrado
50	50	17-01-34-00725	Flores	PETÉN	Dictamen Jurídico y Proyecto de Declaración de Predio Catastrado
51	51	17-13-16-01646	Las Cruces	PETÉN	Dictamen Jurídico y Proyecto de Declaración de Predio Catastrado
52	52	17-13-16-01723	Las Cruces	PETÉN	Dictamen Jurídico y Proyecto de Declaración de Predio Catastrado
53	53	17-13-16-01724	Las Cruces	PETÉN	Dictamen Jurídico y Proyecto de Declaración de Predio Catastrado
54	54	03-10-01-01381	Magdalena Milpas Altas	SACATEPÉQUEZ	Dictamen Jurídico y Proyecto de Declaración de Predio Catastrado

55	55	03-10-01-01988	Magdalena Milpas Altas	SACATEPÉQUEZ	Dictamen Jurídico y Proyecto de Declaración de Predio Catastrado
56	56	03-10-01-03530	Magdalena Milpas Altas	SACATEPÉQUEZ	Dictamen Jurídico y Proyecto de Declaración de Predio Catastrado
57	57	03-10-01-05048	Magdalena Milpas Altas	SACATEPÉQUEZ	Dictamen Jurídico y Proyecto de Declaración de Predio Catastrado
58	58	18-04-08-00228	Morales	IZABAL	Dictamen Jurídico y Proyecto de Declaración de Predio Catastrado
59	59	15-06-02-01030	El Chol	BAJA VERAPAZ	Dictamen Jurídico y Proyecto de Declaración de Predio Catastrado
60	60	17-13-16-01384	Las Cruces	PETÉN	Dictamen Jurídico y Proyecto de Declaración de Predio Catastrado
61	61	03-10-01-04112	Magdalena Milpas Altas	SACATEPÉQUEZ	Dictamen Jurídico y Proyecto de Declaración de Predio Catastrado
62	62	15-06-02-01031	El Chol	BAJA VERAPAZ	Dictamen Jurídico y Proyecto de Declaración de Predio Catastrado
63	63	15-06-02-01091	El Chol	BAJA VERAPAZ	Dictamen Jurídico y Proyecto de Declaración de Predio Catastrado
64	64	03-09-01-00635	Santa Lucía Milpas Altas	SACATEPÉQUEZ	Dictamen Jurídico y Proyecto de Declaración de Predio Catastrado
65	65	03-09-01-02297	Santa Lucía Milpas Altas	SACATEPÉQUEZ	Dictamen Jurídico y Proyecto de Declaración de Predio Catastrado
66	66	03-10-01-05111	Magdalena Milpas Altas	SACATEPÉQUEZ	Dictamen Jurídico y Proyecto de Declaración de Predio Catastrado
67	67	03-10-01-05092	Magdalena Milpas Altas	SACATEPÉQUEZ	Dictamen Jurídico y Proyecto de Declaración de Predio Catastrado
68	68	03-10-01-02530	Magdalena Milpas Altas	SACATEPÉQUEZ	Dictamen Jurídico y Proyecto de Declaración de Predio Catastrado
69	69	03-09-01-02289	Santa Lucía Milpas Altas	SACATEPÉQUEZ	Dictamen Jurídico y Proyecto de Declaración de Predio Catastrado
70	70	03-10-01-00305	Magdalena Milpas Altas	SACATEPÉQUEZ	Dictamen Jurídico y Proyecto de Declaración de Predio Catastrado
71	71	03-09-01-01711	Santa Lucía Milpas Altas	SACATEPÉQUEZ	Dictamen Jurídico y Proyecto de Declaración de Predio Catastrado
72	72	03-10-01-01593	Magdalena Milpas Altas	SACATEPÉQUEZ	Dictamen Jurídico y Proyecto de Declaración de Predio Catastrado
73	73	03-10-01-01617	Magdalena Milpas Altas	SACATEPÉQUEZ	Dictamen Jurídico y Proyecto de Declaración de Predio Catastrado

74	74	09-10-01-01645	Magdalena Milpas Altas	SACATEPÉQUEZ	Dictamen Jurídico y Proyecto de Declaración de Predio Catastrado
75	75	03-10-01-01739	Magdalena Milpas Altas	SACATEPÉQUEZ	Dictamen Jurídico y Proyecto de Declaración de Predio Catastrado
76	76	03-10-01-01578	Magdalena Milpas Altas	SACATEPÉQUEZ	Dictamen Jurídico y Proyecto de Declaración de Predio Catastrado
77	77	03-10-01-03795	Magdalena Milpas Altas	SACATEPÉQUEZ	Dictamen Jurídico y Proyecto de Declaración de Predio Catastrado
78	78	03-10-01-05051	Magdalena Milpas Altas	SACATEPÉQUEZ	Dictamen Jurídico y Proyecto de Declaración de Predio Catastrado
79	79	18-05-05-02479	Los Amates	IZABAL	Dictamen Jurídico y Proyecto de Declaración de Predio Catastrado
80	80	03-10-01-00897	Magdalena Milpas Altas	SACATEPÉQUEZ	Dictamen Jurídico y Proyecto de Declaración de Predio Catastrado
81	81	16-04-02-04107	Tactic	ALTA VERAPAZ	Dictamen Jurídico y Proyecto de Declaración de Predio Catastrado
82	82	03-10-01-00234	Magdalena Milpas Altas	SACATEPÉQUEZ	Dictamen Jurídico y Proyecto de Declaración de Predio Catastrado
83	83	18-05-05-02474	Los Amates	IZABAL	Dictamen Jurídico y Proyecto de Declaración de Predio Catastrado
84	84	03-09-01-02229	Santa Lucia Milpas Altas	SACATEPÉQUEZ	Dictamen Jurídico y Proyecto de Declaración de Predio Catastrado
85	85	03-09-01-02223	Santa Lucia Milpas Altas	SACATEPÉQUEZ	Dictamen Jurídico y Proyecto de Declaración de Predio Catastrado
86	86	03-09-01-02230	Santa Lucia Milpas Altas	SACATEPÉQUEZ	Dictamen Jurídico y Proyecto de Declaración de Predio Catastrado
87	87	03-09-01-02231	Santa Lucia Milpas Altas	SACATEPÉQUEZ	Dictamen Jurídico y Proyecto de Declaración de Predio Catastrado
88	88	03-09-01-00614	Santa Lucia Milpas Altas	SACATEPÉQUEZ	Dictamen Jurídico y Proyecto de Declaración de Predio Catastrado
89	89	03-09-01-00833	Santa Lucia Milpas Altas	SACATEPÉQUEZ	Dictamen Jurídico y Proyecto de Declaración de Predio Catastrado
90	90	03-10-01-01132	Magdalena Milpas Altas	SACATEPÉQUEZ	Dictamen Jurídico y Proyecto de Declaración de Predio Catastrado
91	91	03-10-01-01304	Magdalena Milpas Altas	SACATEPÉQUEZ	Dictamen Jurídico y Proyecto de Declaración de Predio Catastrado
92	92	03-10-01-01439	Magdalena Milpas Altas	SACATEPÉQUEZ	Dictamen Jurídico y Proyecto de Declaración de Predio Catastrado

93	93	03-10-01-04974	Magdalena Milpas Altas	SACATEPÉQUEZ	Dictamen Jurídico y Proyecto de Declaración de Predio Catastrado
94	94	03-10-01-05047	Magdalena Milpas Altas	SACATEPÉQUEZ	Dictamen Jurídico y Proyecto de Declaración de Predio Catastrado
95	95	03-10-01-02914	Magdalena Milpas Altas	SACATEPÉQUEZ	Dictamen Jurídico y Proyecto de Declaración de Predio Catastrado
96	96	03-10-01-05095	Magdalena Milpas Altas	SACATEPÉQUEZ	Dictamen Jurídico y Proyecto de Declaración de Predio Catastrado
97	97	03-10-01-04728	Magdalena Milpas Altas	SACATEPÉQUEZ	Dictamen Jurídico y Proyecto de Declaración de Predio Catastrado
98	98	03-10-01-05154	Magdalena Milpas Altas	SACATEPÉQUEZ	Dictamen Jurídico y Proyecto de Declaración de Predio Catastrado
99	99	03-10-01-05812	Magdalena Milpas Altas	SACATEPÉQUEZ	Dictamen Jurídico y Proyecto de Declaración de Predio Catastrado
100	100	03-09-02-00359	Santa Lucía Milpas Altas	SACATEPÉQUEZ	Dictamen Jurídico y Proyecto de Declaración de Predio Catastrado
101	101	03-10-01-01032	Magdalena Milpas Altas	SACATEPÉQUEZ	Dictamen Jurídico y Proyecto de Declaración de Predio Catastrado
102	102	03-10-01-05155	Magdalena Milpas Altas	SACATEPÉQUEZ	Dictamen Jurídico y Proyecto de Declaración de Predio Catastrado
103	103	03-10-01-02785	Magdalena Milpas Altas	SACATEPÉQUEZ	Dictamen Jurídico y Proyecto de Declaración de Predio Catastrado
104	104	18-04-08-03154	Morales	IZABAL	Dictamen Jurídico y Proyecto de Declaración de Predio Catastrado
105	105	18-04-08-01149	Morales	IZABAL	Dictamen Jurídico y Proyecto de Declaración de Predio Catastrado
106	106	18-04-08-00050	Morales	IZABAL	Dictamen Jurídico y Proyecto de Declaración de Predio Catastrado
107	107	18-04-08-01366	Morales	IZABAL	Dictamen Jurídico y Proyecto de Declaración de Predio Catastrado
108	108	18-04-08-03166	Morales	IZABAL	Dictamen Jurídico y Proyecto de Declaración de Predio Catastrado
109	109	18-04-08-01365	Morales	IZABAL	Dictamen Jurídico y Proyecto de Declaración de Predio Catastrado
110	110	18-04-08-00055	Morales	IZABAL	Dictamen Jurídico y Proyecto de Declaración de Predio Catastrado
111	111	20-04-02-01088	Jocotán	CHIQUIMULA	Dictamen Jurídico y Proyecto de Declaración de Predio Catastrado

112	112	17-13-19-00462	Las Cruces	PETÉN	Dictamen Jurídico y Proyecto de Declaración de Predio Catastrado
113	113	20-05-04-00058	Camotán	CHIQUMULA	Dictamen Jurídico y Proyecto de Declaración de Predio Catastrado
114	114	17-01-08-01684	Flores	PETÉN	Dictamen Jurídico y Proyecto de Declaración de Predio Catastrado
115	115	17-01-08-01683	Flores	PETÉN	Dictamen Jurídico y Proyecto de Declaración de Predio Catastrado
116	116	17-01-01-02487	Flores	PETÉN	Dictamen Jurídico y Proyecto de Declaración de Predio Catastrado
117	117	15-01-03-02504	Salamá	BAJA VERAPAZ	Dictamen Jurídico y Proyecto de Declaración de Predio Catastrado
118	118	15-01-02-14381	Salamá	BAJA VERAPAZ	Dictamen Jurídico y Proyecto de Declaración de Predio Catastrado
119	119	15-01-04-00696	Salamá	BAJA VERAPAZ	Dictamen Jurídico y Proyecto de Declaración de Predio Catastrado
120	120	15-01-04-00697	Salamá	BAJA VERAPAZ	Dictamen Jurídico y Proyecto de Declaración de Predio Catastrado
121	121	15-01-10-01186	Salamá	BAJA VERAPAZ	Dictamen Jurídico y Proyecto de Declaración de Predio Catastrado
TOTAL					121
 Javier Estuardo Chatón García Servicios Profesionales para la emisión de dictámenes jurídicos Licenciado en Ciencias Jurídicas y Sociales, Abogado y Notario					

El suscrito hace constar previa revisión y constatación la existencia de: Ciento veintiuno (121) expedientes catastrales dictámenes jurídicos y proyectos de declaración de predio catastrado.

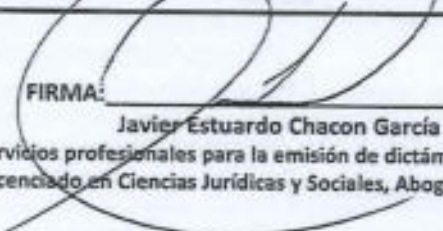
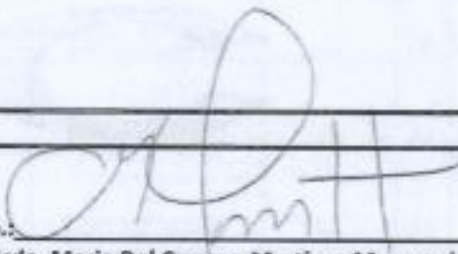
Revisado, avalado y certificado para pago por:

  
Licda. María Del Carmen Martínez Marroquín  
Analista Profesional de Control de Calidad del Análisis Jurídico

**REGISTRO DE INFORMACIÓN CATASTRAL DE GUATEMALA  
INFORME MENSUAL DE ACTIVIDADES**

<b>RENGLÓN PRESUPUESTARIO 029 "OTRAS REMUNERACIONES DEL PERSONAL TEMPORAL"</b>	
<b>Nombre del Contratista:</b> Javier Estuardo Chacón García	<b>No. De Contrato:</b> RIC-R-029-054-2024
<b>Nombre del Servicio:</b> SERVICIOS PROFESIONALES PARA LA EMISION DE DICTAMENES JURIDICOS	<b>Dirección Municipal, Gerencia, Coordinación o Unidad:</b> Gerencia Jurídica del Proceso Catastral.
<b>Proyecto:</b> Registro de Información Catastral de Guatemala.	<b>Informe correspondiente al mes de:</b> Al mes de mayo 2024.

- Estudié ciento veinte (120) expedientes catastrales, y como resultado emití igual cantidad de Dictámenes Jurídicos; y, Proyecto de declaración de Predio Catastrado.
- Generé Consulta a distancia de fincas relacionadas con los predios, objeto de Análisis Jurídico y estudios de copropiedad.
- Generé Actualización de información de expedientes catastrales.
- Plantee dudas, respecto a información descriptiva y gráfica objeto de análisis jurídico dentro de los expedientes catastrales.

<p><b>FIRMA:</b> </p> <p>Javier Estuardo Chacón García Servicios profesionales para la emisión de dictámenes jurídicos Licenciado en Ciencias Jurídicas y Sociales, Abogado y Notario</p>	<p><b>Vo.Bo.:</b> </p> <p>Licda. Maria Del Carmen Martínez Marroquin Analista Profesional de Control de Calidad del Análisis Jurídico</p>
--	---



ANEXO AL INFORME DE ACTIVIDADES					
Contrato No.:		RIC-R-029-054-2024			
Nombre del Servicio:		SERVICIOS PROFESIONALES PARA LA EMISION DE DICTAMENES JURIDICOS			
Actividad:		El suscrito hace constar previa revisión y constatación la existencia de: ciento veinte (120) expedientes catastrales dictámenes jurídicos y proyectos de			
Nombre del Contratista:		Lic. Javier Estuardo Chacón García			
No.	Correlativo	CCC	Municipio	Departamento	Actividad Reportada
1	1	03-10-01-01926	Magdalena Milpas Altas	SACATEPÉQUEZ	Dictamen Jurídico y Proyecto de Declaración de Predio Catastrado
2	2	03-10-01-05156	Magdalena Milpas Altas	SACATEPÉQUEZ	Dictamen Jurídico y Proyecto de Declaración de Predio Catastrado
3	3	03-10-01-03118	Magdalena Milpas Altas	SACATEPÉQUEZ	Dictamen Jurídico y Proyecto de Declaración de Predio Catastrado
4	4	03-10-01-02786	Magdalena Milpas Altas	SACATEPÉQUEZ	Dictamen Jurídico y Proyecto de Declaración de Predio Catastrado
5	5	18-04-03-02987	Morales	IZABAL	Dictamen Jurídico y Proyecto de Declaración de Predio Catastrado
6	6	15-01-03-02495	Salamá	BAJA VERAPAZ	Dictamen Jurídico y Proyecto de Declaración de Predio Catastrado
7	7	03-09-01-01589	Santa Lucía Milpas Altas	SACATEPÉQUEZ	Dictamen Jurídico y Proyecto de Declaración de Predio Catastrado
8	8	20-04-02-12856	Jocotán	CHIQUMULA	Dictamen Jurídico y Proyecto de Declaración de Predio Catastrado
9	9	03-09-02-00352	Santa Lucía Milpas Altas	SACATEPÉQUEZ	Dictamen Jurídico y Proyecto de Declaración de Predio Catastrado
10	10	16-02-13-02041	Santa Cruz Verapaz	ALTA VERAPAZ	Dictamen Jurídico y Proyecto de Declaración de Predio Catastrado
11	11	16-02-13-02054	Santa Cruz Verapaz	ALTA VERAPAZ	Dictamen Jurídico y Proyecto de Declaración de Predio Catastrado
12	12	16-02-13-02057	Santa Cruz Verapaz	ALTA VERAPAZ	Dictamen Jurídico y Proyecto de Declaración de Predio Catastrado
13	13	16-02-13-02058	Santa Cruz Verapaz	ALTA VERAPAZ	Dictamen Jurídico y Proyecto de Declaración de Predio Catastrado
14	14	20-04-02-12746	Jocotán	CHIQUMULA	Dictamen Jurídico y Proyecto de Declaración de Predio Catastrado
15	15	20-04-02-12752	Jocotán	CHIQUMULA	Dictamen Jurídico y Proyecto de Declaración de Predio Catastrado
16	16	20-04-02-12766	Jocotán	CHIQUMULA	Dictamen Jurídico y Proyecto de Declaración de Predio Catastrado



17	17	03-09-01-02348	Santa Lucia Milpas Altas	SACATEPÉQUEZ	Dictamen Jurídico y Proyecto de Declaración de Predio Catastrado
18	18	18-04-07-14793	Morales	IZABAL	Dictamen Jurídico y Proyecto de Declaración de Predio Catastrado
19	19	03-09-02-04195	Santa Lucia Milpas Altas	SACATEPÉQUEZ	Dictamen Jurídico y Proyecto de Declaración de Predio Catastrado
20	20	16-04-01-03506	Tactic	ALTA VERAPAZ	Dictamen Jurídico y Proyecto de Declaración de Predio Catastrado
21	21	16-08-04-00270	Senahú	ALTA VERAPAZ	Dictamen Jurídico y Proyecto de Declaración de Predio Catastrado
22	22	16-04-02-04324	Tactic	ALTA VERAPAZ	Dictamen Jurídico y Proyecto de Declaración de Predio Catastrado
23	23	16-02-13-02059	Santa Cruz Verapaz	ALTA VERAPAZ	Dictamen Jurídico y Proyecto de Declaración de Predio Catastrado
24	24	16-02-13-02060	Santa Cruz Verapaz	ALTA VERAPAZ	Dictamen Jurídico y Proyecto de Declaración de Predio Catastrado
25	25	16-02-13-02061	Santa Cruz Verapaz	ALTA VERAPAZ	Dictamen Jurídico y Proyecto de Declaración de Predio Catastrado
26	26	03-10-01-01645	Magdalena Milpas Altas	SACATEPÉQUEZ	Dictamen Jurídico y Proyecto de Declaración de Predio Catastrado
27	27	15-01-09-00118	Salamá	BAJA VERAPAZ	Dictamen Jurídico y Proyecto de Declaración de Predio Catastrado
28	28	15-01-03-02276	Salamá	BAJA VERAPAZ	Dictamen Jurídico y Proyecto de Declaración de Predio Catastrado
29	29	15-01-03-02274	Salamá	BAJA VERAPAZ	Dictamen Jurídico y Proyecto de Declaración de Predio Catastrado
30	30	17-13-19-02080	Las Cruces	PETÉN	Dictamen Jurídico y Proyecto de Declaración de Predio Catastrado
31	31	17-13-19-02082	Las Cruces	PETÉN	Dictamen Jurídico y Proyecto de Declaración de Predio Catastrado
32	32	17-13-19-02085	Las Cruces	PETÉN	Dictamen Jurídico y Proyecto de Declaración de Predio Catastrado
33	33	17-13-19-02110	Las Cruces	PETÉN	Dictamen Jurídico y Proyecto de Declaración de Predio Catastrado
34	34	17-13-19-02177	Las Cruces	PETÉN	Dictamen Jurídico y Proyecto de Declaración de Predio Catastrado
35	35	17-13-19-02221	Las Cruces	PETÉN	Dictamen Jurídico y Proyecto de Declaración de Predio Catastrado

36	36	17-13-19-02235	Las Cruces	PETÉN	Dictamen Jurídico y Proyecto de Declaración de Predio Catastrado
37	37	17-13-19-02250	Las Cruces	PETÉN	Dictamen Jurídico y Proyecto de Declaración de Predio Catastrado
38	38	17-13-19-02304	Las Cruces	PETÉN	Dictamen Jurídico y Proyecto de Declaración de Predio Catastrado
39	39	17-13-19-02576	Las Cruces	PETÉN	Dictamen Jurídico y Proyecto de Declaración de Predio Catastrado
40	40	17-13-19-02655	Las Cruces	PETÉN	Dictamen Jurídico y Proyecto de Declaración de Predio Catastrado
41	41	17-13-19-02656	Las Cruces	PETÉN	Dictamen Jurídico y Proyecto de Declaración de Predio Catastrado
42	42	17-13-19-02657	Las Cruces	PETÉN	Dictamen Jurídico y Proyecto de Declaración de Predio Catastrado
43	43	15-01-09-00315	Salamá	BAJA VERAPAZ	Dictamen Jurídico y Proyecto de Declaración de Predio Catastrado
44	44	18-04-08-03589	Morales	IZABAL	Dictamen Jurídico y Proyecto de Declaración de Predio Catastrado
45	45	03-10-01-05092	Magdalena Milpas Altas	SACATEPÉQUEZ	Dictamen Jurídico y Proyecto de Declaración de Predio Catastrado
46	46	03-10-01-05095	Magdalena Milpas Altas	SACATEPÉQUEZ	Dictamen Jurídico y Proyecto de Declaración de Predio Catastrado
47	47	17-13-19-02086	Las Cruces	PETÉN	Dictamen Jurídico y Proyecto de Declaración de Predio Catastrado
48	48	18-04-03-02789	Morales	IZABAL	Dictamen Jurídico y Proyecto de Declaración de Predio Catastrado
49	49	03-09-01-02313	Santa Lucia Milpas Altas	SACATEPÉQUEZ	Dictamen Jurídico y Proyecto de Declaración de Predio Catastrado
50	50	15-01-04-02117	Salamá	BAJA VERAPAZ	Dictamen Jurídico y Proyecto de Declaración de Predio Catastrado
51	51	15-01-03-02496	Salamá	BAJA VERAPAZ	Dictamen Jurídico y Proyecto de Declaración de Predio Catastrado
52	52	15-01-03-02500	Salamá	BAJA VERAPAZ	Dictamen Jurídico y Proyecto de Declaración de Predio Catastrado
53	53	15-01-03-02498	Salamá	BAJA VERAPAZ	Dictamen Jurídico y Proyecto de Declaración de Predio Catastrado
54	54	15-01-08-05318	Salamá	BAJA VERAPAZ	Dictamen Jurídico y Proyecto de Declaración de Predio Catastrado

55	55	15-01-08-03400	Salamá	BAJA VERAPAZ	Dictamen Jurídico y Proyecto de Declaración de Predio Catastrado
56	56	15-01-08-05320	Salamá	BAJA VERAPAZ	Dictamen Jurídico y Proyecto de Declaración de Predio Catastrado
57	57	15-01-03-02280	Salamá	BAJA VERAPAZ	Dictamen Jurídico y Proyecto de Declaración de Predio Catastrado
58	58	15-01-03-02282	Salamá	BAJA VERAPAZ	Dictamen Jurídico y Proyecto de Declaración de Predio Catastrado
59	59	15-01-08-05324	Salamá	BAJA VERAPAZ	Dictamen Jurídico y Proyecto de Declaración de Predio Catastrado
60	60	03-10-01-04728	Magdalena Milpas Altas	SACATEPÉQUEZ	Dictamen Jurídico y Proyecto de Declaración de Predio Catastrado
61	61	17-01-01-00461	Flores	PETÉN	Dictamen Jurídico y Proyecto de Declaración de Predio Catastrado
62	62	15-01-08-05326	Salamá	BAJA VERAPAZ	Dictamen Jurídico y Proyecto de Declaración de Predio Catastrado
63	63	15-01-08-05327	Salamá	BAJA VERAPAZ	Dictamen Jurídico y Proyecto de Declaración de Predio Catastrado
64	64	15-01-08-05347	Salamá	BAJA VERAPAZ	Dictamen Jurídico y Proyecto de Declaración de Predio Catastrado
65	65	15-01-08-05348	Salamá	BAJA VERAPAZ	Dictamen Jurídico y Proyecto de Declaración de Predio Catastrado
66	66	17-01-01-02518	Flores	PETÉN	Dictamen Jurídico y Proyecto de Declaración de Predio Catastrado
67	67	17-01-01-03074	Flores	PETÉN	Dictamen Jurídico y Proyecto de Declaración de Predio Catastrado
68	68	18-02-01-00121	Livingston	IZABAL	Dictamen Jurídico y Proyecto de Declaración de Predio Catastrado
69	69	18-04-08-01461	Morales	IZABAL	Dictamen Jurídico y Proyecto de Declaración de Predio Catastrado
70	70	18-02-01-00123	Livingston	IZABAL	Dictamen Jurídico y Proyecto de Declaración de Predio Catastrado
71	71	03-09-02-01531	Santa Lucía Milpas Altas	SACATEPÉQUEZ	Dictamen Jurídico y Proyecto de Declaración de Predio Catastrado
72	72	18-02-01-00122	Livingston	IZABAL	Dictamen Jurídico y Proyecto de Declaración de Predio Catastrado
73	73	18-04-08-01460	Morales	IZABAL	Dictamen Jurídico y Proyecto de Declaración de Predio Catastrado

74	74	18-04-01-01522	Morales	IZABAL	Dictamen Jurídico y Proyecto de Declaración de Predio Catastrado
75	75	03-09-02-00364	Santa Lucia Milpas Altas	SACATEPÉQUEZ	Dictamen Jurídico y Proyecto de Declaración de Predio Catastrado
76	76	18-04-08-01462	Morales	IZABAL	Dictamen Jurídico y Proyecto de Declaración de Predio Catastrado
77	77	18-04-08-01506	Morales	IZABAL	Dictamen Jurídico y Proyecto de Declaración de Predio Catastrado
78	78	18-04-08-01510	Morales	IZABAL	Dictamen Jurídico y Proyecto de Declaración de Predio Catastrado
79	79	18-04-08-01511	Morales	IZABAL	Dictamen Jurídico y Proyecto de Declaración de Predio Catastrado
80	80	18-04-08-01608	Morales	IZABAL	Dictamen Jurídico y Proyecto de Declaración de Predio Catastrado
81	81	16-04-02-15039	Tactic	ALTA VERAPAZ	Dictamen Jurídico y Proyecto de Declaración de Predio Catastrado
82	82	03-10-01-00170	Magdalena Milpas Altas	SACATEPÉQUEZ	Dictamen Jurídico y Proyecto de Declaración de Predio Catastrado
83	83	03-10-01-00897	Magdalena Milpas Altas	SACATEPÉQUEZ	Dictamen Jurídico y Proyecto de Declaración de Predio Catastrado
84	84	03-10-01-01032	Magdalena Milpas Altas	SACATEPÉQUEZ	Dictamen Jurídico y Proyecto de Declaración de Predio Catastrado
85	85	18-04-01-01751	Morales	IZABAL	Dictamen Jurídico y Proyecto de Declaración de Predio Catastrado
86	86	03-09-01-00618	Santa Lucia Milpas Altas	SACATEPÉQUEZ	Dictamen Jurídico y Proyecto de Declaración de Predio Catastrado
87	87	18-02-01-00120	Livingston	IZABAL	Dictamen Jurídico y Proyecto de Declaración de Predio Catastrado
88	88	18-04-08-01609	Morales	IZABAL	Dictamen Jurídico y Proyecto de Declaración de Predio Catastrado
89	89	18-04-08-01610	Morales	IZABAL	Dictamen Jurídico y Proyecto de Declaración de Predio Catastrado
90	90	18-04-08-01611	Morales	IZABAL	Dictamen Jurídico y Proyecto de Declaración de Predio Catastrado
91	91	18-04-08-01612	Morales	IZABAL	Dictamen Jurídico y Proyecto de Declaración de Predio Catastrado
92	92	18-04-08-02081	Morales	IZABAL	Dictamen Jurídico y Proyecto de Declaración de Predio Catastrado

93	93	18-04-08-02088	Morales	IZABAL	Dictamen Jurídico y Proyecto de Declaración de Predio Catastrado
94	94	18-04-08-02092	Morales	IZABAL	Dictamen Jurídico y Proyecto de Declaración de Predio Catastrado
95	95	18-04-08-02099	Morales	IZABAL	Dictamen Jurídico y Proyecto de Declaración de Predio Catastrado
96	96	18-04-08-02145	Morales	IZABAL	Dictamen Jurídico y Proyecto de Declaración de Predio Catastrado
97	97	18-04-08-02149	Morales	IZABAL	Dictamen Jurídico y Proyecto de Declaración de Predio Catastrado
98	98	18-04-08-02818	Morales	IZABAL	Dictamen Jurídico y Proyecto de Declaración de Predio Catastrado
99	99	18-04-08-03252	Morales	IZABAL	Dictamen Jurídico y Proyecto de Declaración de Predio Catastrado
100	100	18-04-08-03253	Morales	IZABAL	Dictamen Jurídico y Proyecto de Declaración de Predio Catastrado
101	101	18-04-08-03254	Morales	IZABAL	Dictamen Jurídico y Proyecto de Declaración de Predio Catastrado
102	102	16-02-13-02063	Santa Cruz Verapaz	ALTA VERAPAZ	Dictamen Jurídico y Proyecto de Declaración de Predio Catastrado
103	103	16-02-13-02064	Santa Cruz Verapaz	ALTA VERAPAZ	Dictamen Jurídico y Proyecto de Declaración de Predio Catastrado
104	104	18-02-01-00128	Livingston	IZABAL	Dictamen Jurídico y Proyecto de Declaración de Predio Catastrado
105	105	20-04-01-02354	Jocotán	CHIQUIMULA	Dictamen Jurídico y Proyecto de Declaración de Predio Catastrado
106	106	20-04-01-02364	Jocotán	CHIQUIMULA	Dictamen Jurídico y Proyecto de Declaración de Predio Catastrado
107	107	20-04-01-02362	Jocotán	CHIQUIMULA	Dictamen Jurídico y Proyecto de Declaración de Predio Catastrado
108	108	20-04-01-04418	Jocotán	CHIQUIMULA	Dictamen Jurídico y Proyecto de Declaración de Predio Catastrado
109	109	20-04-01-04424	Jocotán	CHIQUIMULA	Dictamen Jurídico y Proyecto de Declaración de Predio Catastrado
110	110	20-04-01-02358	Jocotán	CHIQUIMULA	Dictamen Jurídico y Proyecto de Declaración de Predio Catastrado
111	111	20-04-01-02365	Jocotán	CHIQUIMULA	Dictamen Jurídico y Proyecto de Declaración de Predio Catastrado

112	112	20-04-01-02369	Jocotán	CHIQUIMULA	Dictamen Jurídico y Proyecto de Declaración de Predio Catastrado
113	113	20-04-01-02353	Jocotán	CHIQUIMULA	Dictamen Jurídico y Proyecto de Declaración de Predio Catastrado
114	114	15-01-08-05325	Salamá	BAJA VERAPAZ	Dictamen Jurídico y Proyecto de Declaración de Predio Catastrado
115	115	16-02-13-02065	Santa Cruz Verapaz	ALTA VERAPAZ	Dictamen Jurídico y Proyecto de Declaración de Predio Catastrado
116	116	16-02-13-02062	Santa Cruz Verapaz	ALTA VERAPAZ	Dictamen Jurídico y Proyecto de Declaración de Predio Catastrado
117	117	18-04-08-02176	Morales	IZABAL	Dictamen Jurídico y Proyecto de Declaración de Predio Catastrado
118	118	20-04-01-04703	Jocotán	CHIQUIMULA	Dictamen Jurídico y Proyecto de Declaración de Predio Catastrado
119	119	20-04-01-04704	Jocotán	CHIQUIMULA	Dictamen Jurídico y Proyecto de Declaración de Predio Catastrado
120	120	20-04-01-04705	Jocotán	CHIQUIMULA	Dictamen Jurídico y Proyecto de Declaración de Predio Catastrado
TOTAL					120
 Javier Estuardo Chacón García Servicios Profesionales para la emisión de dictámenes jurídicos Licenciado en Ciencias Jurídicas y Sociales, Abogado y Notario					
El suscrito hace constar previa revisión y constatación la existencia de: Ciento veinte (120) expedientes catastrales dictámenes jurídicos y proyectos de declaración de predio catastrado.					
Revisado, avalado y certificado para pago por:					
 Licda. María Del Carmen Martínez Marroquín Analista Profesional de Control de Calidad del Análisis Jurídico					

**REGISTRO DE INFORMACIÓN CATASTRAL DE GUATEMALA  
INFORME MENSUAL DE ACTIVIDADES**

<b>REGLÓN PRESUPUESTARIO 029 "OTRAS REMUNERACIONES DEL PERSONAL TEMPORAL"</b>	
<b>Nombre del Contratista:</b> Javier Estuardo Chacón García	<b>No. De Contrato:</b> RIC-R-029-054-2024
<b>Nombre del Servicio:</b> SERVICIOS PROFESIONALES PARA LA EMISION DE DICTAMENES JURIDICOS	<b>Dirección Municipal, Gerencia, Coordinación o Unidad:</b> Gerencia Jurídica del Proceso Catastral.
<b>Proyecto:</b> Registro de Información Catastral de Guatemala.	<b>Informe correspondiente al mes de:</b> Al mes de junio 2024.

- Estudié cuarenta y dos (42) expedientes catastrales, y como resultado emití igual cantidad de Dictámenes Jurídicos; y, Proyecto de declaración de Predio Catastrado.
- Generé Consulta a distancia de fincas relacionadas con los predios, objeto de Análisis Jurídico y estudios de copropiedad.
- Generé Actualización de información de expedientes catastrales.
- Plantee dudas, respecto a información descriptiva y gráfica objeto de análisis jurídico dentro de los expedientes catastrales.





FIRMA: \_\_\_\_\_

Javier Estuardo Chacon García  
Servicios profesionales para la emisión de  
dictámenes jurídicos



Licenciado en Ciencias Jurídicas y Sociales, Abogado  
y Notario

Vo.Bo.: \_\_\_\_\_

Licda. Maria Del Carmen Martinez Marroquin  
Analista Profesional de Control de Calidad del  
Análisis Jurídico

ANEXO AL INFORME DE ACTIVIDADES					
Contrato No.:		RIC-R-029-054-2024			
Nombre del Servicio:		SERVICIOS PROFESIONALES PARA LA EMISION DE DICTAMENES JURIDICOS			
Actividad:		El suscrito hace constar previa revisión y constatación la existencia de: cuarenta y dos (42) expedientes catastrales dictámenes jurídicos y proyectos			
Nombre del Contratista:		Lic. Javier Estuardo Chacón García			
No.	Correlativo	CCC	Municipio	Departamento	Actividad Reportada
1	1	03-10-01-02452	Magdalena Milpas Altas	Secatepéquez	Dictamen Jurídico y Proyecto de Declaración de Predio Catastrado
2	2	15-01-10-04165	Salamá	Baja Verapaz	Dictamen Jurídico y Proyecto de Declaración de Predio Catastrado
3	3	18-04-08-02826	Morales	Izabal	Dictamen Jurídico y Proyecto de Declaración de Predio Catastrado
4	4	15-01-01-00583	Salamá	Baja Verapaz	Dictamen Jurídico y Proyecto de Declaración de Predio Catastrado
5	5	16-02-11-00206	Santa Cruz Verapaz	Alta Verapaz	Dictamen Jurídico y Proyecto de Declaración de Predio Catastrado
6	6	19-03-01-02565	Río Hondo	Zacapa	Dictamen Jurídico y Proyecto de Declaración de Predio Catastrado
7	7	16-02-11-00266	Santa Cruz Verapaz	Alta Verapaz	Dictamen Jurídico y Proyecto de Declaración de Predio Catastrado
8	8	16-02-11-00216	Santa Cruz Verapaz	Alta Verapaz	Dictamen Jurídico y Proyecto de Declaración de Predio Catastrado
9	9	18-04-04-00946	Morales	Izabal	Dictamen Jurídico y Proyecto de Declaración de Predio Catastrado
10	10	18-04-04-00948	Morales	Izabal	Dictamen Jurídico y Proyecto de Declaración de Predio Catastrado
11	11	15-01-09-01940	Salamá	Baja Verapaz	Dictamen Jurídico y Proyecto de Declaración de Predio Catastrado
12	12	18-04-04-00949	Morales	Izabal	Dictamen Jurídico y Proyecto de Declaración de Predio Catastrado
13	13	18-04-04-00950	Morales	Izabal	Dictamen Jurídico y Proyecto de Declaración de Predio Catastrado
14	14	18-04-04-00953	Morales	Izabal	Dictamen Jurídico y Proyecto de Declaración de Predio Catastrado
15	15	18-04-04-00955	Morales	Izabal	Dictamen Jurídico y Proyecto de Declaración de Predio Catastrado
16	16	18-04-04-00959	Morales	Izabal	Dictamen Jurídico y Proyecto de Declaración de Predio Catastrado

17	17	18-04-04-00960	Morales	Izabal	Dictamen Jurídico y Proyecto de Declaración de Predio Catastrado
18	18	18-04-04-00962	Morales	Izabal	Dictamen Jurídico y Proyecto de Declaración de Predio Catastrado
19	19	18-04-04-00963	Morales	Izabal	Dictamen Jurídico y Proyecto de Declaración de Predio Catastrado
20	20	18-04-04-00964	Morales	Izabal	Dictamen Jurídico y Proyecto de Declaración de Predio Catastrado
21	21	18-04-04-00965	Morales	Izabal	Dictamen Jurídico y Proyecto de Declaración de Predio Catastrado
22	22	18-04-04-00856	Morales	Izabal	Dictamen Jurídico y Proyecto de Declaración de Predio Catastrado
23	23	15-01-08-00348	Salamá	Baja Verapaz	Dictamen Jurídico y Proyecto de Declaración de Predio Catastrado
24	24	20-04-01-01635	Jocotán	Chiquimula	Dictamen Jurídico y Proyecto de Declaración de Predio Catastrado
25	25	20-04-01-01637	Jocotán	Chiquimula	Dictamen Jurídico y Proyecto de Declaración de Predio Catastrado
26	26	20-04-01-01636	Jocotán	Chiquimula	Dictamen Jurídico y Proyecto de Declaración de Predio Catastrado
27	27	20-04-01-01638	Jocotán	Chiquimula	Dictamen Jurídico y Proyecto de Declaración de Predio Catastrado
28	28	20-04-01-04399	Jocotán	Chiquimula	Dictamen Jurídico y Proyecto de Declaración de Predio Catastrado
29	29	18-04-04-00947	Morales	Izabal	Dictamen Jurídico y Proyecto de Declaración de Predio Catastrado
30	30	18-04-04-00896	Morales	Izabal	Dictamen Jurídico y Proyecto de Declaración de Predio Catastrado
31	31	03-09-01-02323	Santa Lucía Milpas Altas	Secatepéquez	Dictamen Jurídico y Proyecto de Declaración de Predio Catastrado
32	32	20-04-01-01645	Jocotán	Chiquimula	Dictamen Jurídico y Proyecto de Declaración de Predio Catastrado
33	33	20-04-01-01639	Jocotán	Chiquimula	Dictamen Jurídico y Proyecto de Declaración de Predio Catastrado
34	34	18-04-08-03506	Morales	Izabal	Dictamen Jurídico y Proyecto de Declaración de Predio Catastrado
35	35	15-01-10-03001	Salamá	Baja Verapaz	Dictamen Jurídico y Proyecto de Declaración de Predio Catastrado

36	36	15-01-03-02503	Salamá	Baja Verapaz	Dictamen Jurídico y Proyecto de Declaración de Predio Catastrado
37	37	18-04-07-02109	Morales	Izabal	Dictamen Jurídico y Proyecto de Declaración de Predio Catastrado
38	38	03-10-01-01926	Magdalena Milpas Altas	Sacatepéquez	Dictamen Jurídico y Proyecto de Declaración de Predio Catastrado
39	39	20-04-01-01643	Jocotán	Chiquimula	Dictamen Jurídico y Proyecto de Declaración de Predio Catastrado
40	40	20-04-01-01642	Jocotán	Chiquimula	Dictamen Jurídico y Proyecto de Declaración de Predio Catastrado
41	41	20-04-01-01646	Jocotán	Chiquimula	Dictamen Jurídico y Proyecto de Declaración de Predio Catastrado
42	42	20-04-01-01640	Jocotán	Chiquimula	Dictamen Jurídico y Proyecto de Declaración de Predio Catastrado
TOTAL					42
 Javier Estuardo Chacón García Servicios Profesionales para la emisión de dictámenes jurídicos Licenciado en Ciencias Jurídicas y Sociales, Abogado y Notario					
El suscrito hace constar previa revisión y constatación la existencia de: Cuarenta y dos (42) expedientes catastrales dictámenes jurídicos y proyectos de declaración de predio catastrado.					
Revisado, avalado y certificado para pago por:					
 Licda. María Del Carmen Martínez Marroquin Analista Profesional de Control de Calidad del Análisis Jurídico					