REGISTRO DE INFORMACIÓN CATASTRAL
Construyendo la seguridad jurídica de la tierra

REGISTRO DE INFORMACIÓN CATASTRAL DE GUATEMALA
INFORME MENSUAL DE ACTIVIDADES

RENGLÓN PRESUPUESTARIO 029 "OTRAS REMUNERACIONES DEL PERSONAL TEMPORAL"	
Nombre del Contratista: Wilson Rodil Rodríguez González.	**No. De Contrato:** RIC-R-029-0052-2025
Nombre del Servicio: SERVICIOS PROFESIONALES PARA LA EMISIÓN DE DICTAMENES JURÍDICOS	**Gerencia:** Gerencia Jurídica del Proceso Catastral
Proyecto: Registro de Información Catastral de Guatemala (RIC)	**Informe correspondiente al mes de:** Mayo 2025.

1. Estudié expedientes catastrales, y como resultado emití Dictámenes Jurídicos Proyecto de Declaración de Predio Catastrado de cada expediente Catastral que me fue asignado, ver Anexo.

2. Generé Consulta a distancia de fincas relacionadas con los predios, objeto de Análisis Jurídico y estudios de copropiedad.

3. Plantee dudas, respecto a información descriptiva y grafica objeto de análisis jurídico dentro de los expedientes catastrales.

« 21ª Calle 10-58, zona 13 Aurora II, Guatemala, Centro América PBX: (502) 2462-8400 http://www.ric.gob.gt

FIRMA: _____ Lic. Wilson Rodil Rodríguez González Licenciado en Ciencias Jurídicas y Sociales, Abogado y Notario Servicios profesionales para la emisión de dictámenes jurídicos	Vo. Bo.: _____ Licda. María del Carmen Martinez Marroquín Analista Profesional de Control de Calidad del Análisis Jurídico

« 21ª Calle 10-58, zona 13 Aurora II, Guatemala, Centro América PBX: (502) 2462-8400 http://www.ric.gob.gt

ANEXO AL INFORME DE ACTIVIDADES	
Contrato No.:	**RIC-R-029-0052-2025**
Nombre del Servicio:	**SERVICIOS PROFESIONALES PARA LA EMISIÓN DE DICTÁMENES JURÍDICOS**
Actividad:	**El suscrito hace constar previa revisión y constatación la existencia de: ciento veinte (120) expedientes catastrales, a los cuales realicé: ciento uno (101) dictámenes jurídicos y proyectos de declaración de predio catastrado; y, diecinueve (19) dictámenes jurídicos y proyectos de declaración de predio catastrado por actualizacion de la informacion.**
Nombre del Contratista:	**Lic. Wilson Rodil Rodríguez González**
Anexo correspondiente al mes de :	**Mayo 2025**

No.	Correlativo	CCC	Municipio	Departamento	Actividad Reportada
1	1	18-04-01-00804	Morales	IZABAL	Dictamen Juridico y Proyecto de Declaración de Predio Catastrado
2	2	03-09-01-01374	Santa Lucia Milpas Altas	SACATEPÉQUEZ	Dictamen Juridico y Proyecto de Declaración de Predio Catastrado
3	3	03-09-02-00182	Santa Lucia Milpas Altas	SACATEPÉQUEZ	Dictamen Juridico y Proyecto de Declaración de Predio Catastrado
4	4	03-09-02-00183	Santa Lucia Milpas Altas	SACATEPÉQUEZ	Dictamen Juridico y Proyecto de Declaración de Predio Catastrado
5	5	15-06-03-06851	El Chol	BAJA VERAPAZ	Dictamen Juridico y Proyecto de Declaración de Predio Catastrado
6	6	15-06-03-06855	El Chol	BAJA VERAPAZ	Dictamen Juridico y Proyecto de Declaración de Predio Catastrado
7	7	15-06-03-06957	El Chol	BAJA VERAPAZ	Dictamen Juridico y Proyecto de Declaración de Predio Catastrado
8	8	15-06-03-06856	El Chol	BAJA VERAPAZ	Dictamen Juridico y Proyecto de Declaración de Predio Catastrado
9	9	18-04-07-16184	Morales	IZABAL	Dictamen Juridico y Proyecto de Declaración de Predio Catastrado

No.	Correlativo	CCC	Municipio	Departamento	Actividad Reportada
10	10	18-04-07-16276	Morales	IZABAL	Dictamen Juridico y Proyecto de Declaración de Predio Catastrado
11	11	18-04-07-16277	Morales	IZABAL	Dictamen Juridico y Proyecto de Declaración de Predio Catastrado
12	12	18-04-07-16279	Morales	IZABAL	Dictamen Juridico y Proyecto de Declaración de Predio Catastrado
13	13	18-04-07-16291	Morales	IZABAL	Dictamen Juridico y Proyecto de Declaración de Predio Catastrado
14	14	18-04-07-16401	Morales	IZABAL	Dictamen Juridico y Proyecto de Declaración de Predio Catastrado
15	15	15-06-03-07011	El Chol	BAJA VERAPAZ	Dictamen Juridico y Proyecto de Declaración de Predio Catastrado
16	16	16-08-04-01871	Senahú	ALTA VERAPAZ	Dictamen Juridico y Proyecto de Declaración de Predio Catastrado
17	17	03-09-02-00191	Santa Lucia Milpas Altas	SACATEPÉQUEZ	Dictamen Juridico y Proyecto de Declaración de Predio Catastrado
18	18	15-06-03-06843	El Chol	BAJA VERAPAZ	Dictamen Juridico y Proyecto de Declaración de Predio Catastrado
19	19	15-06-03-06853	El Chol	BAJA VERAPAZ	Dictamen Juridico y Proyecto de Declaración de Predio Catastrado
20	20	15-06-03-06857	El Chol	BAJA VERAPAZ	Dictamen Juridico y Proyecto de Declaración de Predio Catastrado
21	21	17-13-19-01942	Las Cruces	PETÉN	Dictamen Juridico y Proyecto de Declaración de Predio Catastrado
22	22	17-13-19-01962	Las Cruces	PETÉN	Dictamen Juridico y Proyecto de Declaración de Predio Catastrado
23	23	17-13-19-02232	Las Cruces	PETÉN	Dictamen Juridico y Proyecto de Declaración de Predio Catastrado
24	24	17-13-19-02364	Las Cruces	PETÉN	Dictamen Juridico y Proyecto de Declaración de Predio Catastrado

No.	Correlativo	CCC	Municipio	Departamento	Actividad Reportada
25	25	17-13-19-02529	Las Cruces	PETÉN	Dictamen Juridico y Proyecto de Declaración de Predio Catastrado
26	26	18-04-08-00393	Morales	IZABAL	Dictamen Juridico y Proyecto de Declaración de Predio Catastrado
27	27	16-08-04-00505	Senahú	ALTA VERAPAZ	Dictamen Juridico y Proyecto de Declaración de Predio Catastrado
28	28	16-08-04-00507	Senahú	ALTA VERAPAZ	Dictamen Juridico y Proyecto de Declaración de Predio Catastrado
29	29	16-08-04-00512	Senahú	ALTA VERAPAZ	Dictamen Juridico y Proyecto de Declaración de Predio Catastrado
30	30	16-08-04-00528	Senahú	ALTA VERAPAZ	Dictamen Juridico y Proyecto de Declaración de Predio Catastrado
31	31	16-08-04-01366	Senahú	ALTA VERAPAZ	Dictamen Juridico y Proyecto de Declaración de Predio Catastrado
32	32	16-08-04-01368	Senahú	ALTA VERAPAZ	Dictamen Juridico y Proyecto de Declaración de Predio Catastrado
33	33	16-08-04-01370	Senahú	ALTA VERAPAZ	Dictamen Juridico y Proyecto de Declaración de Predio Catastrado
34	34	16-08-04-01371	Senahú	ALTA VERAPAZ	Dictamen Juridico y Proyecto de Declaración de Predio Catastrado
35	35	16-08-04-01372	Senahú	ALTA VERAPAZ	Dictamen Juridico y Proyecto de Declaración de Predio Catastrado
36	36	17-13-29-00818	Las Cruces	PETÉN	Dictamen Juridico y Proyecto de Declaración de Predio Catastrado
37	37	17-01-05-01354	Flores	PETÉN	Dictamen Juridico y Proyecto de Declaración de Predio Catastrado
38	38	17-01-08-00015	Flores	PETÉN	Dictamen Juridico y Proyecto de Declaración de Predio Catastrado
39	39	17-01-10-00539	Flores	PETÉN	Dictamen Juridico y Proyecto de Declaración de Predio Catastrado

No.	Correlativo	CCC	Municipio	Departamento	Actividad Reportada
40	40	17-05-03-00249	La Libertad	PETÉN	Dictamen Juridico y Proyecto de Declaración de Predio Catastrado
41	41	17-05-03-00250	La Libertad	PETÉN	Dictamen Juridico y Proyecto de Declaración de Predio Catastrado
42	42	17-05-03-00252	La Libertad	PETÉN	Dictamen Juridico y Proyecto de Declaración de Predio Catastrado
43	43	17-13-29-00589	Las Cruces	PETÉN	Dictamen Juridico y Proyecto de Declaración de Predio Catastrado
44	44	17-13-29-00769	Las Cruces	PETÉN	Dictamen Juridico y Proyecto de Declaración de Predio Catastrado
45	45	17-13-29-00825	Las Cruces	PETÉN	Dictamen Juridico y Proyecto de Declaración de Predio Catastrado
46	46	16-08-04-02141	Senahú	ALTA VERAPAZ	Dictamen Juridico y Proyecto de Declaración de Predio Catastrado
47	47	18-04-08-04249	Morales	IZABAL	Dictamen Juridico y Proyecto de Declaración de Predio Catastrado
48	48	18-04-08-04373	Morales	IZABAL	Dictamen Juridico y Proyecto de Declaración de Predio Catastrado
49	49	16-08-06-01414	Senahú	ALTA VERAPAZ	Dictamen Juridico y Proyecto de Declaración de Predio Catastrado
50	50	16-08-06-01561	Senahú	ALTA VERAPAZ	Dictamen Juridico y Proyecto de Declaración de Predio Catastrado
51	51	16-08-06-01569	Senahú	ALTA VERAPAZ	Dictamen Juridico y Proyecto de Declaración de Predio Catastrado
52	52	03-09-02-00155	Santa Lucia Milpas Altas	SACATEPÉQUEZ	Dictamen Juridico y Proyecto de Declaración de Predio Catastrado
53	53	03-09-02-00165	Santa Lucia Milpas Altas	SACATEPÉQUEZ	Dictamen Juridico y Proyecto de Declaración de Predio Catastrado
54	54	03-09-02-00166	Santa Lucia Milpas Altas	SACATEPÉQUEZ	Dictamen Juridico y Proyecto de Declaración de Predio Catastrado

No.	Correlativo	CCC	Municipio	Departamento	Actividad Reportada
55	55	03-09-02-00167	Santa Lucia Milpas Altas	SACATEPÉQUEZ	Dictamen Juridico y Proyecto de Declaración de Predio Catastrado
56	56	03-09-02-00168	Santa Lucia Milpas Altas	SACATEPÉQUEZ	Dictamen Juridico y Proyecto de Declaración de Predio Catastrado
57	57	16-08-04-01001	Senahú	ALTA VERAPAZ	Dictamen Juridico y Proyecto de Declaración de Predio Catastrado
58	58	03-09-02-00317	Santa Lucia Milpas Altas	SACATEPÉQUEZ	Dictamen Juridico y Proyecto de Declaración de Predio Catastrado
59	59	03-09-02-00185	Santa Lucia Milpas Altas	SACATEPÉQUEZ	Dictamen Juridico y Proyecto de Declaración de Predio Catastrado
60	60	15-06-03-06852	El Chol	BAJA VERAPAZ	Dictamen Juridico y Proyecto de Declaración de Predio Catastrado
61	61	16-08-04-01213	Senahú	ALTA VERAPAZ	Dictamen Juridico y Proyecto de Declaración de Predio Catastrado
62	62	17-01-05-01343	Flores	PETÉN	Dictamen Juridico y Proyecto de Declaración de Predio Catastrado
63	63	17-01-17-00118	Flores	PETÉN	Dictamen Juridico y Proyecto de Declaración de Predio Catastrado
64	64	18-04-10-00009	Morales	IZABAL	Dictamen Juridico y Proyecto de Declaración de Predio Catastrado
65	65	18-04-10-01055	Morales	IZABAL	Dictamen Juridico y Proyecto de Declaración de Predio Catastrado
66	66	18-04-10-00593	Morales	IZABAL	Dictamen Juridico y Proyecto de Declaración de Predio Catastrado
67	67	15-06-03-06954	El Chol	BAJA VERAPAZ	Dictamen Juridico y Proyecto de Declaración de Predio Catastrado
68	68	15-06-03-06955	El Chol	BAJA VERAPAZ	Dictamen Juridico y Proyecto de Declaración de Predio Catastrado
69	69	15-06-03-06956	El Chol	BAJA VERAPAZ	Dictamen Juridico y Proyecto de Declaración de Predio Catastrado
70	70	16-08-06-01420	Senahú	ALTA VERAPAZ	Dictamen Juridico y Proyecto de Declaración de Predio Catastrado
71	71	16-08-06-01429	Senahú	ALTA VERAPAZ	Dictamen Juridico y Proyecto de Declaración de Predio Catastrado

No.	Correlativo	CCC	Municipio	Departamento	Actividad Reportada
72	72	16-08-06-01426	Senahú	ALTA VERAPAZ	Dictamen Juridico y Proyecto de Declaración de Predio Catastrado
73	73	16-08-06-01423	Senahú	ALTA VERAPAZ	Dictamen Juridico y Proyecto de Declaración de Predio Catastrado
74	74	17-13-29-00829	Las Cruces	PETÉN	Dictamen Juridico y Proyecto de Declaración de Predio Catastrado
75	75	18-04-10-01065	Morales	IZABAL	Dictamen Juridico y Proyecto de Declaración de Predio Catastrado
76	76	15-06-03-06242	El Chol	BAJA VERAPAZ	Dictamen Juridico y Proyecto de Declaración de Predio Catastrado
77	77	17-13-29-00867	Las Cruces	PETÉN	Dictamen Juridico y Proyecto de Declaración de Predio Catastrado
78	78	18-04-01-02411	Morales	IZABAL	Dictamen Juridico y Proyecto de Declaración de Predio Catastrado
79	79	18-04-07-17101	Morales	IZABAL	Dictamen Juridico y Proyecto de Declaración de Predio Catastrado
80	80	17-01-34-00095	Flores	PETÉN	Dictamen Juridico y Proyecto de Declaración de Predio Catastrado
81	81	16-08-04-00513	Senahú	ALTA VERAPAZ	Dictamen Juridico y Proyecto de Declaración de Predio Catastrado
82	82	17-01-08-00016	Flores	PETÉN	Dictamen Juridico y Proyecto de Declaración de Predio Catastrado
83	83	16-08-06-01570	Senahú	ALTA VERAPAZ	Dictamen Juridico y Proyecto de Declaración de Predio Catastrado
84	84	18-04-10-00661	Morales	IZABAL	Dictamen Juridico y Proyecto de Declaración de Predio Catastrado
85	85	18-04-10-00730	Morales	IZABAL	Dictamen Juridico y Proyecto de Declaración de Predio Catastrado
86	86	18-04-10-06218	Morales	IZABAL	Dictamen Juridico y Proyecto de Declaración de Predio Catastrado
87	87	18-04-10-06233	Morales	IZABAL	Dictamen Juridico y Proyecto de Declaración de Predio Catastrado
88	88	18-04-07-08095	Morales	IZABAL	Dictamen Juridico y Proyecto de Declaración de Predio Catastrado

No.	Correlativo	CCC	Municipio	Departamento	Actividad Reportada
89	89	18-04-07-10560	Morales	IZABAL	Dictamen Juridico y Proyecto de Declaración de Predio Catastrado
90	90	18-04-07-14967	Morales	IZABAL	Dictamen Juridico y Proyecto de Declaración de Predio Catastrado
91	91	18-04-07-02060	Morales	IZABAL	Dictamen Juridico y Proyecto de Declaración de Predio Catastrado
92	92	18-04-09-04278	Morales	IZABAL	Dictamen Juridico y Proyecto de Declaración de Predio Catastrado
93	93	18-04-08-03955	Morales	IZABAL	Dictamen Juridico y Proyecto de Declaración de Predio Catastrado
94	94	18-04-07-07026	Morales	IZABAL	Dictamen Juridico y Proyecto de Declaración de Predio Catastrado
95	95	18-04-01-04237	Morales	IZABAL	Dictamen Juridico y Proyecto de Declaración de Predio Catastrado
96	96	16-08-05-00133	Senahú	ALTA VERAPAZ	Dictamen Juridico y Proyecto de Declaración de Predio Catastrado
97	97	18-04-07-17625	Morales	IZABAL	Dictamen Juridico y Proyecto de Declaración de Predio Catastrado
98	98	20-04-01-04890	Jocotán	CHIQUIMULA	Dictamen Juridico y Proyecto de Declaración de Predio Catastrado
99	99	16-08-06-00422	Senahú	ALTA VERAPAZ	Dictamen Juridico y Proyecto de Declaración de Predio Catastrado
100	100	15-06-03-07127	El Chol	BAJA VERAPAZ	Dictamen Juridico y Proyecto de Declaración de Predio Catastrado
101	101	15-06-03-07124	El Chol	BAJA VERAPAZ	Dictamen Juridico y Proyecto de Declaración de Predio Catastrado
Dictamen Juridico y Proyecto de Declaración de Predio Catastrado.					**101**
102	1	18-04-08-01901	Morales	IZABAL	Dictamen Juridico y Proyecto de Declaración de Predio Catastrado por Actualizacion
103	2	18-04-01-03685	Morales	IZABAL	Dictamen Juridico y Proyecto de Declaración de Predio Catastrado por Actualizacion
104	3	16-08-02-01303	Senahú	ALTA VERAPAZ	Dictamen Juridico y Proyecto de Declaración de Predio Catastrado por Actualizacion
105	4	17-13-11-02256	Las Cruces	PETÉN	Dictamen Juridico y Proyecto de Declaración de Predio Catastrado por Actualizacion
106	5	18-04-01-01405	Morales	IZABAL	Dictamen Juridico y Proyecto de Declaración de Predio Catastrado por Actualizacion

No.	Correlativo	CCC	Municipio	Departamento	Actividad Reportada
107	6	16-08-04-02078	Senahú	ALTA VERAPAZ	Dictamen Juridico y Proyecto de Declaración de Predio Catastrado por Actualizacion
108	7	16-08-04-02081	Senahú	ALTA VERAPAZ	Dictamen Juridico y Proyecto de Declaración de Predio Catastrado por Actualizacion
109	8	16-08-05-00736	Senahú	ALTA VERAPAZ	Dictamen Juridico y Proyecto de Declaración de Predio Catastrado por Actualizacion
110	9	18-04-09-04601	Morales	IZABAL	Dictamen Juridico y Proyecto de Declaración de Predio Catastrado por Actualizacion
111	10	18-04-02-01032	Morales	IZABAL	Dictamen Juridico y Proyecto de Declaración de Predio Catastrado por Actualizacion
112	11	18-04-02-00531	Morales	IZABAL	Dictamen Juridico y Proyecto de Declaración de Predio Catastrado por Actualizacion
113	12	16-02-11-01195	Santa Cruz Verapaz	ALTA VERAPAZ	Dictamen Juridico y Proyecto de Declaración de Predio Catastrado por Actualizacion
114	13	16-08-06-00956	Senahú	ALTA VERAPAZ	Dictamen Juridico y Proyecto de Declaración de Predio Catastrado por Actualizacion
115	14	16-08-06-01153	Senahú	ALTA VERAPAZ	Dictamen Juridico y Proyecto de Declaración de Predio Catastrado por Actualizacion
116	15	17-01-05-01089	Flores	PETÉN	Dictamen Juridico y Proyecto de Declaración de Predio Catastrado por Actualizacion
117	16	16-02-09-00192	Santa Cruz Verapaz	ALTA VERAPAZ	Dictamen Juridico y Proyecto de Declaración de Predio Catastrado por Actualizacion
118	17	16-02-10-00112	Santa Cruz Verapaz	ALTA VERAPAZ	Dictamen Juridico y Proyecto de Declaración de Predio Catastrado por Actualizacion
119	18	20-06-04-00590	Olopa	CHIQUIMULA	Dictamen Juridico y Proyecto de Declaración de Predio Catastrado por Actualizacion
120	19	18-04-03-03747	Morales	IZABAL	Dictamen Juridico y Proyecto de Declaración de Predio Catastrado por Actualizacion
Dictamen Juridico y Proyecto de Declaratoria de Predio Catastrado Por Actualización					**19**
TOTAL					**120**

No.	Correlativo	CCC	Municipio	Departamento	Actividad Reportada

Lic. Wilson Rodil Rodríguez González
Licenciado en Ciencias Jurídicas y Sociales, Abogado y Notario
Servicios Profesionales para la emisión de dictámenes jurídicos

Revisado, avalado y certificado para pago por:

Licda. María del Carmen Martinez Marroquín
Analista Profesional de
Control de Calidad del Análisis Jurídico

REGISTRO DE INFORMACIÓN CATASTRAL
Construyendo la seguridad jurídica de la tierra

REGISTRO DE INFORMACIÓN CATASTRAL DE GUATEMALA
INFORME MENSUAL DE ACTIVIDADES

RENGLÓN PRESUPUESTARIO 029 "OTRAS REMUNERACIONES DEL PERSONAL TEMPORAL"	
NOMBRE DEL CONTRATISTA: Patricia Marybel Vallejos Torres	**No. De Contrato:** RIC-R-029-0053-2025
NOMBRE DEL SERVICIO: Servicios Profesionales para el estudio de Expedientes Catastrales y emisión del Dictamen Jurídico.	**Gerencia:** Gerencia Jurídica del Proceso Catastral.
Proyecto: Registro de Información Catastral de Guatemala	**Informe Correspondiente al mes de:** Mayo de 2025.

1. Estudié expedientes catastrales, y como resultado emití Dictámenes Jurídicos Proyectos de Declaración de Predio Catastrado de cada expediente Catastral estudiado y finalizado, ver Anexo.

2. Generé Consulta a distancia de fincas relacionadas con los predios, objeto de Análisis Jurídico y estudios de copropiedad.

3. Plantee dudas, respecto a información descriptiva y grafica objeto de análisis jurídico dentro de los expedientes catastrales.

« 21ª Calle 10-58, zona 13 Aurora II, Guatemala, Centro América PBX: (502) 2462-8400 http://www.ric.gob.gt

FIRMA: _____ Licda. Patricia Marybel Vallejos Torres Servicios Profesionales para el estudio de Expedientes Catastrales y emisión del Dictamen Jurídico Licenciada en Ciencias Jurídicas y Sociales, Abogada y Notaria	**Vo. Bo.:** _____ Lic. José Aníbal López Silva Gerente Jurídico Gerencia Jurídica del Proceso Catastral

« 21ª Calle 10-58, zona 13 Aurora II, Guatemala, Centro América PBX: (502) 2462-8400 http://www.ric.gob.gt

ANEXO AL INFORME DE ACTIVIDADES	
Contrato No.:	**RIC-R-029-0053-2025**
Nombre del Servicio:	**Servicios Profesionales para el estudio de Expedientes Catastrales y emisión del Dictamen Jurídico**
Actividad:	**La suscrita hace constar que previa revisión y constatación de la existencia de: ciento veinte (120) expedientes catastrales, de los cuales realice ciento quince (115) dictámenes jurídicos y proyectos de declaración de predio catastrado nuevos ; y, cinco (5) dictámenes jurídicos y proyectos de declaración de predio catastrado por actualización.**
Nombre del Contratista:	**Licda.Patricia Marybel Vallejos Torres**
Anexo correspondiente Al mes de:	**Mayo 2025**

No.	Correlativo	CCC	Municipio	Departamento	Actividad Reportada
1	1	03-09-01-00022	Santa Lucia Milpas Altas	SACATEPÉQUEZ	Dictamen Juridico y Proyecto de Declaración de Predio Catastrado nuevos
2	2	15-06-03-00406	El Chol	BAJA VERAPAZ	Dictamen Juridico y Proyecto de Declaración de Predio Catastrado nuevos
3	3	15-06-03-00407	El Chol	BAJA VERAPAZ	Dictamen Juridico y Proyecto de Declaración de Predio Catastrado nuevos
4	4	15-06-03-05890	El Chol	BAJA VERAPAZ	Dictamen Juridico y Proyecto de Declaración de Predio Catastrado nuevos
5	5	18-04-07-03696	Morales	IZABAL	Dictamen Juridico y Proyecto de Declaración de Predio Catastrado nuevos
6	6	18-04-07-00292	Morales	IZABAL	Dictamen Juridico y Proyecto de Declaración de Predio Catastrado nuevos
7	7	18-04-07-00291	Morales	IZABAL	Dictamen Juridico y Proyecto de Declaración de Predio Catastrado nuevos
8	8	18-04-03-03326	Morales	IZABAL	Dictamen Juridico y Proyecto de Declaración de Predio Catastrado nuevos
9	9	18-04-01-00882	Morales	IZABAL	Dictamen Juridico y Proyecto de Declaración de Predio Catastrado nuevos
10	10	18-04-01-00794	Morales	IZABAL	Dictamen Juridico y Proyecto de Declaración de Predio Catastrado nuevos

No.	Correlativo	CCC	Municipio	Departamento	Actividad Reportada
11	11	03-09-01-01110	Santa Lucia Milpas Altas	SACATEPÉQUEZ	Dictamen Juridico y Proyecto de Declaración de Predio Catastrado nuevos
12	12	17-13-11-01340	Las Cruces	PETÉN	Dictamen Juridico y Proyecto de Declaración de Predio Catastrado nuevos
13	13	18-04-06-00904	Morales	IZABAL	Dictamen Juridico y Proyecto de Declaración de Predio Catastrado nuevos
14	14	15-06-03-06450	El Chol	BAJA VERAPAZ	Dictamen Juridico y Proyecto de Declaración de Predio Catastrado nuevos
15	15	15-06-03-05895	El Chol	BAJA VERAPAZ	Dictamen Juridico y Proyecto de Declaración de Predio Catastrado nuevos
16	16	15-06-03-00396	El Chol	BAJA VERAPAZ	Dictamen Juridico y Proyecto de Declaración de Predio Catastrado nuevos
17	17	15-06-03-00401	El Chol	BAJA VERAPAZ	Dictamen Juridico y Proyecto de Declaración de Predio Catastrado nuevos
18	18	15-06-03-00676	El Chol	BAJA VERAPAZ	Dictamen Juridico y Proyecto de Declaración de Predio Catastrado nuevos
19	19	15-06-03-05891	El Chol	BAJA VERAPAZ	Dictamen Juridico y Proyecto de Declaración de Predio Catastrado nuevos
20	20	15-06-03-00569	El Chol	BAJA VERAPAZ	Dictamen Juridico y Proyecto de Declaración de Predio Catastrado nuevos
21	21	16-08-01-01096	Senahú	ALTA VERAPAZ	Dictamen Juridico y Proyecto de Declaración de Predio Catastrado nuevos
22	22	15-06-03-00564	El Chol	BAJA VERAPAZ	Dictamen Juridico y Proyecto de Declaración de Predio Catastrado nuevos
23	23	15-06-03-05894	El Chol	BAJA VERAPAZ	Dictamen Juridico y Proyecto de Declaración de Predio Catastrado nuevos
24	24	15-06-03-06485	El Chol	BAJA VERAPAZ	Dictamen Juridico y Proyecto de Declaración de Predio Catastrado nuevos
25	25	15-06-03-06486	El Chol	BAJA VERAPAZ	Dictamen Juridico y Proyecto de Declaración de Predio Catastrado nuevos
26	26	15-06-03-06505	El Chol	BAJA VERAPAZ	Dictamen Juridico y Proyecto de Declaración de Predio Catastrado nuevos

No.	Correlativo	CCC	Municipio	Departamento	Actividad Reportada
27	27	15-06-03-06511	El Chol	BAJA VERAPAZ	Dictamen Juridico y Proyecto de Declaración de Predio Catastrado nuevos
28	28	16-08-01-00204	Senahú	ALTA VERAPAZ	Dictamen Juridico y Proyecto de Declaración de Predio Catastrado nuevos
29	29	15-06-03-06487	El Chol	BAJA VERAPAZ	Dictamen Juridico y Proyecto de Declaración de Predio Catastrado nuevos
30	30	15-06-03-06512	El Chol	BAJA VERAPAZ	Dictamen Juridico y Proyecto de Declaración de Predio Catastrado nuevos
31	31	15-06-03-06513	El Chol	BAJA VERAPAZ	Dictamen Juridico y Proyecto de Declaración de Predio Catastrado nuevos
32	32	16-08-01-00331	Senahú	ALTA VERAPAZ	Dictamen Juridico y Proyecto de Declaración de Predio Catastrado nuevos
33	33	15-06-03-06522	El Chol	BAJA VERAPAZ	Dictamen Juridico y Proyecto de Declaración de Predio Catastrado nuevos
34	34	15-06-03-06151	El Chol	BAJA VERAPAZ	Dictamen Juridico y Proyecto de Declaración de Predio Catastrado nuevos
35	35	17-01-01-01667	Flores	PETÉN	Dictamen Juridico y Proyecto de Declaración de Predio Catastrado nuevos
36	36	17-01-01-02633	Flores	PETÉN	Dictamen Juridico y Proyecto de Declaración de Predio Catastrado nuevos
37	37	18-04-07-04551	Morales	IZABAL	Dictamen Juridico y Proyecto de Declaración de Predio Catastrado nuevos
38	38	18-04-07-09485	Morales	IZABAL	Dictamen Juridico y Proyecto de Declaración de Predio Catastrado nuevos
39	39	17-13-11-01088	Las Cruces	PETÉN	Dictamen Juridico y Proyecto de Declaración de Predio Catastrado nuevos
40	40	17-13-11-01329	Las Cruces	PETÉN	Dictamen Juridico y Proyecto de Declaración de Predio Catastrado nuevos
41	41	15-06-03-00548	El Chol	BAJA VERAPAZ	Dictamen Juridico y Proyecto de Declaración de Predio Catastrado nuevos
42	42	17-01-01-01679	Flores	PETÉN	Dictamen Juridico y Proyecto de Declaración de Predio Catastrado nuevos

No.	Correlativo	CCC	Municipio	Departamento	Actividad Reportada
43	43	03-09-01-01265	Santa Lucia Milpas Altas	SACATEPÉQUEZ	Dictamen Juridico y Proyecto de Declaración de Predio Catastrado nuevos
44	44	16-08-01-00260	Senahú	ALTA VERAPAZ	Dictamen Juridico y Proyecto de Declaración de Predio Catastrado nuevos
45	45	16-08-01-00262	Senahú	ALTA VERAPAZ	Dictamen Juridico y Proyecto de Declaración de Predio Catastrado nuevos
46	46	16-08-01-00277	Senahú	ALTA VERAPAZ	Dictamen Juridico y Proyecto de Declaración de Predio Catastrado nuevos
47	47	16-08-01-00283	Senahú	ALTA VERAPAZ	Dictamen Juridico y Proyecto de Declaración de Predio Catastrado nuevos
48	48	16-08-01-00463	Senahú	ALTA VERAPAZ	Dictamen Juridico y Proyecto de Declaración de Predio Catastrado nuevos
49	49	16-08-01-00464	Senahú	ALTA VERAPAZ	Dictamen Juridico y Proyecto de Declaración de Predio Catastrado nuevos
50	50	16-08-01-00466	Senahú	ALTA VERAPAZ	Dictamen Juridico y Proyecto de Declaración de Predio Catastrado nuevos
51	51	16-08-01-00467	Senahú	ALTA VERAPAZ	Dictamen Juridico y Proyecto de Declaración de Predio Catastrado nuevos
52	52	16-08-01-00468	Senahú	ALTA VERAPAZ	Dictamen Juridico y Proyecto de Declaración de Predio Catastrado nuevos
53	53	16-08-01-00469	Senahú	ALTA VERAPAZ	Dictamen Juridico y Proyecto de Declaración de Predio Catastrado nuevos
54	54	17-01-01-02264	Flores	PETÉN	Dictamen Juridico y Proyecto de Declaración de Predio Catastrado nuevos
55	55	03-09-02-03897	Santa Lucia Milpas Altas	SACATEPÉQUEZ	Dictamen Juridico y Proyecto de Declaración de Predio Catastrado nuevos
56	56	03-09-02-03899	Santa Lucia Milpas Altas	SACATEPÉQUEZ	Dictamen Juridico y Proyecto de Declaración de Predio Catastrado nuevos
57	57	03-09-02-03901	Santa Lucia Milpas Altas	SACATEPÉQUEZ	Dictamen Juridico y Proyecto de Declaración de Predio Catastrado nuevos
58	58	03-09-02-03900	Santa Lucia Milpas Altas	SACATEPÉQUEZ	Dictamen Juridico y Proyecto de Declaración de Predio Catastrado nuevos

No.	Correlativo	CCC	Municipio	Departamento	Actividad Reportada
59	59	16-08-05-00582	Senahú	ALTA VERAPAZ	Dictamen Juridico y Proyecto de Declaración de Predio Catastrado nuevos
60	60	16-08-05-00584	Senahú	ALTA VERAPAZ	Dictamen Juridico y Proyecto de Declaración de Predio Catastrado nuevos
61	61	16-08-05-00590	Senahú	ALTA VERAPAZ	Dictamen Juridico y Proyecto de Declaración de Predio Catastrado nuevos
62	62	16-08-05-00589	Senahú	ALTA VERAPAZ	Dictamen Juridico y Proyecto de Declaración de Predio Catastrado nuevos
63	63	16-08-05-00588	Senahú	ALTA VERAPAZ	Dictamen Juridico y Proyecto de Declaración de Predio Catastrado nuevos
64	64	18-04-07-20057	Morales	IZABAL	Dictamen Juridico y Proyecto de Declaración de Predio Catastrado nuevos
65	65	18-04-07-20223	Morales	IZABAL	Dictamen Juridico y Proyecto de Declaración de Predio Catastrado nuevos
66	66	16-08-05-00595	Senahú	ALTA VERAPAZ	Dictamen Juridico y Proyecto de Declaración de Predio Catastrado nuevos
67	67	18-04-09-02613	Morales	IZABAL	Dictamen Juridico y Proyecto de Declaración de Predio Catastrado nuevos
68	68	18-04-09-03494	Morales	IZABAL	Dictamen Juridico y Proyecto de Declaración de Predio Catastrado nuevos
69	69	18-04-09-03472	Morales	IZABAL	Dictamen Juridico y Proyecto de Declaración de Predio Catastrado nuevos
70	70	18-04-09-03492	Morales	IZABAL	Dictamen Juridico y Proyecto de Declaración de Predio Catastrado nuevos
71	71	18-04-09-03493	Morales	IZABAL	Dictamen Juridico y Proyecto de Declaración de Predio Catastrado nuevos
72	72	18-04-07-06292	Morales	IZABAL	Dictamen Juridico y Proyecto de Declaración de Predio Catastrado nuevos
73	73	18-04-07-05485	Morales	IZABAL	Dictamen Juridico y Proyecto de Declaración de Predio Catastrado nuevos
74	74	18-04-07-05284	Morales	IZABAL	Dictamen Juridico y Proyecto de Declaración de Predio Catastrado nuevos

No.	Correlativo	CCC	Municipio	Departamento	Actividad Reportada
75	75	17-01-31-00083	Flores	PETÉN	Dictamen Juridico y Proyecto de Declaración de Predio Catastrado nuevos
76	76	16-08-05-00597	Senahú	ALTA VERAPAZ	Dictamen Juridico y Proyecto de Declaración de Predio Catastrado nuevos
77	77	15-06-03-07136	El Chol	BAJA VERAPAZ	Dictamen Juridico y Proyecto de Declaración de Predio Catastrado nuevos
78	78	15-06-03-07055	El Chol	BAJA VERAPAZ	Dictamen Juridico y Proyecto de Declaración de Predio Catastrado nuevos
79	79	15-06-03-07054	El Chol	BAJA VERAPAZ	Dictamen Juridico y Proyecto de Declaración de Predio Catastrado nuevos
80	80	15-06-03-07052	El Chol	BAJA VERAPAZ	Dictamen Juridico y Proyecto de Declaración de Predio Catastrado nuevos
81	81	15-06-03-07051	El Chol	BAJA VERAPAZ	Dictamen Juridico y Proyecto de Declaración de Predio Catastrado nuevos
82	82	15-06-03-07050	El Chol	BAJA VERAPAZ	Dictamen Juridico y Proyecto de Declaración de Predio Catastrado nuevos
83	83	18-04-03-02871	Morales	IZABAL	Dictamen Juridico y Proyecto de Declaración de Predio Catastrado nuevos
84	84	18-04-03-02951	Morales	IZABAL	Dictamen Juridico y Proyecto de Declaración de Predio Catastrado nuevos
85	85	18-04-03-02952	Morales	IZABAL	Dictamen Juridico y Proyecto de Declaración de Predio Catastrado nuevos
86	86	18-04-08-04285	Morales	IZABAL	Dictamen Juridico y Proyecto de Declaración de Predio Catastrado nuevos
87	87	16-08-01-00082	Senahú	ALTA VERAPAZ	Dictamen Juridico y Proyecto de Declaración de Predio Catastrado nuevos
88	88	16-08-03-00529	Senahú	ALTA VERAPAZ	Dictamen Juridico y Proyecto de Declaración de Predio Catastrado nuevos
89	89	17-01-01-02285	Flores	PETÉN	Dictamen Juridico y Proyecto de Declaración de Predio Catastrado nuevos
90	90	17-13-15-00107	Las Cruces	PETÉN	Dictamen Juridico y Proyecto de Declaración de Predio Catastrado nuevos

No.	Correlativo	CCC	Municipio	Departamento	Actividad Reportada
91	91	15-06-03-07049	El Chol	BAJA VERAPAZ	Dictamen Juridico y Proyecto de Declaración de Predio Catastrado nuevos
92	92	15-06-03-07048	El Chol	BAJA VERAPAZ	Dictamen Juridico y Proyecto de Declaración de Predio Catastrado nuevos
93	93	16-08-01-03055	Senahú	ALTA VERAPAZ	Dictamen Juridico y Proyecto de Declaración de Predio Catastrado nuevos
94	94	16-08-03-00636	Senahú	ALTA VERAPAZ	Dictamen Juridico y Proyecto de Declaración de Predio Catastrado nuevos
95	95	16-08-03-00410	Senahú	ALTA VERAPAZ	Dictamen Juridico y Proyecto de Declaración de Predio Catastrado nuevos
96	96	18-04-03-02867	Morales	IZABAL	Dictamen Juridico y Proyecto de Declaración de Predio Catastrado nuevos
97	97	18-04-07-12311	Morales	IZABAL	Dictamen Juridico y Proyecto de Declaración de Predio Catastrado nuevos
98	98	16-08-02-00486	Senahú	ALTA VERAPAZ	Dictamen Juridico y Proyecto de Declaración de Predio Catastrado nuevos
99	99	16-08-03-00680	Senahú	ALTA VERAPAZ	Dictamen Juridico y Proyecto de Declaración de Predio Catastrado nuevos
100	100	16-08-03-00800	Senahú	ALTA VERAPAZ	Dictamen Juridico y Proyecto de Declaración de Predio Catastrado nuevos
101	101	18-04-07-11085	Morales	IZABAL	Dictamen Juridico y Proyecto de Declaración de Predio Catastrado nuevos
102	102	18-04-07-12301	Morales	IZABAL	Dictamen Juridico y Proyecto de Declaración de Predio Catastrado nuevos
103	103	16-08-03-00919	Senahú	ALTA VERAPAZ	Dictamen Juridico y Proyecto de Declaración de Predio Catastrado nuevos
104	104	18-04-07-11548	Morales	IZABAL	Dictamen Juridico y Proyecto de Declaración de Predio Catastrado nuevos
105	105	18-04-07-12350	Morales	IZABAL	Dictamen Juridico y Proyecto de Declaración de Predio Catastrado nuevos
106	106	16-08-03-00198	Senahú	ALTA VERAPAZ	Dictamen Juridico y Proyecto de Declaración de Predio Catastrado nuevos

No.	Correlativo	CCC	Municipio	Departamento	Actividad Reportada
107	107	16-08-01-00013	Senahú	ALTA VERAPAZ	Dictamen Juridico y Proyecto de Declaración de Predio Catastrado nuevos
108	108	18-04-07-19631	Morales	IZABAL	Dictamen Juridico y Proyecto de Declaración de Predio Catastrado nuevos
109	109	18-04-03-00104	Morales	IZABAL	Dictamen Juridico y Proyecto de Declaración de Predio Catastrado nuevos
110	110	18-04-03-00197	Morales	IZABAL	Dictamen Juridico y Proyecto de Declaración de Predio Catastrado nuevos
111	111	16-08-06-00478	Senahú	ALTA VERAPAZ	Dictamen Juridico y Proyecto de Declaración de Predio Catastrado nuevos
112	112	16-08-01-00093	Senahú	ALTA VERAPAZ	Dictamen Juridico y Proyecto de Declaración de Predio Catastrado nuevos
113	113	18-04-03-02864	Morales	IZABAL	Dictamen Juridico y Proyecto de Declaración de Predio Catastrado nuevos
114	114	15-06-02-00080	El Chol	BAJA VERAPAZ	Dictamen Juridico y Proyecto de Declaración de Predio Catastrado nuevos
115	115	18-04-03-01147	Morales	IZABAL	Dictamen Juridico y Proyecto de Declaración de Predio Catastrado nuevos
Dictamen Juridico y Proyecto de Declaración de Predio Catastrado, nuevos					**115**
116	1	20-04-01-04118	Jocotán	CHIQUIMULA	Dictamen Juridico y Proyecto de Declaración de Predio -Complejo- Catastrado nuevos
117	2	16-08-01-00435	Senahú	ALTA VERAPAZ	Dictamen Juridico y Proyecto de Declaración de Predio -Complejo- Catastrado nuevos
118	3	15-06-02-00503	El Chol	BAJA VERAPAZ	Dictamen Juridico y Proyecto de Declaración de Predio -Complejo- Catastrado nuevos
119	4	16-08-06-00442	Senahú	ALTA VERAPAZ	Dictamen Juridico y Proyecto de Declaración de Predio -Complejo- Catastrado nuevos
120	5	16-08-02-00638	Senahú	ALTA VERAPAZ	Dictamen Juridico y Proyecto de Declaración de Predio -Complejo- Catastrado nuevos
Dictamen Juridico y Proyecto de Declaración de Predio Catastrado, por actualización					**5**
TOTAL					**120**

No.	Correlativo	CCC	Municipio	Departamento	Actividad Reportada

Licda.Patricia Marybel Vallejos Torres
Servicios Profesionales para el estudio de Expedientes Catastrales y emisión del Dictamen Jurídico
Licenciada en Ciencias Jurídicas y Sociales, Abogada y Notaria

Revisado, avalado y certificado para pago por:

Lic. José Aníbal López Silva
Gerente Jurídico
Gerencia Jurídica del Proceso Catastral

REGISTRO DE INFORMACIÓN CATASTRAL
Construyendo la seguridad jurídica de la tierra

REGISTRO DE INFORMACIÓN CATASTRAL DE GUATEMALA
INFORME MENSUAL DE ACTIVIDADES

RENGLÓN PRESUPUESTARIO 029 "OTRAS REMUNERACIONES DEL PERSONAL TEMPORAL"	
NOMBRE DEL CONTRATISTA: DENIS ERNESTO VELÁSQUEZ GONZÁLEZ	**No. De Contrato:** RIC-R-029-0054-2025
NOMBRE DEL SERVICIO: SERVICIOS PROFESIONALES PARA LA EMISION DE DICTAMENES JURIDICOS	**Gerencia:** Gerencia Jurídica del Proceso Catastral.
Proyecto: Registro de Información Catastral de Guatemala	**Informe Correspondiente al mes de:** Mayo 2025.

1. Estudié expedientes catastrales y como resultado emití Dictámenes Jurídicos; y, Proyecto de Declaración de Predio Catastrado de cada Expedientes Catastrales estudiado y finalizado, ver anexo.

2. Generé Consulta a distancia de fincas relacionadas con los predios, objeto de Análisis jurídico y estudios de copropiedad.

3. Plantee dudas, respecto a información descriptiva y grafica objeto de análisis jurídico dentro de los expedientes catastrales.

« 21ª Calle 10-58, zona 13 Aurora II, Guatemala, Centro América PBX: (502) 2462-8400 http://www.ric.gob.gt

FIRMA:_____ **Lic. Denis Ernesto Velásquez González** **Servicios profesionales para la emisión de dictámenes jurídicos** **Licenciado en Ciencias Jurídicas y Sociales, Abogado y Notario**	**Vo.Bo.:**_____ **Licda. Loida Mara Lizeth Nolasco Sandoval de Marchena** **Analista Profesional de Control de Calidad de Análisis Jurídico**

« 21ª Calle 10-58, zona 13 Aurora II, Guatemala, Centro América PBX: (502) 2462-8400 http://www.ric.gob.gt

ANEXO AL INFORME DE ACTIVIDADES	
Contrato No.:	RIC-R-029-0054-2025
Nombre del Servicio:	SERVICIOS PROFESIONALES PARA LA EMISION DE DICTAMENES JURIDICOS
Actividad:	El suscrito hace constar previa revisión y constatación de la existencia de: ciento veinte (120) expedientes catastrales, de los cuales realicé ciento quince (115) dictámenes jurídicos y proyectos de declaración de predio catastrado, nuevos; y, cinco (5) Dictámenes Jurídicos y Proyecto de Declaración de Predio Catastrado por Actualización.
Nombre del Contratista:	Lic. DENIS ERNESTO VELÁSQUEZ GONZÁLEZ
Anexo correspondiente al mes de:	Mayo de 2025

No.	Correlativo	CCC	Municipio	Departamento	Actividad Reportada
1	1	18-04-07-07081	Morales	IZABAL	Dictamen Juridico y Proyecto de Declaración de Predio Catastrado
2	2	15-06-03-05859	El Chol	BAJA VERAPAZ	Dictamen Juridico y Proyecto de Declaración de Predio Catastrado
3	3	15-06-03-06198	El Chol	BAJA VERAPAZ	Dictamen Juridico y Proyecto de Declaración de Predio Catastrado
4	4	15-06-03-06536	El Chol	BAJA VERAPAZ	Dictamen Juridico y Proyecto de Declaración de Predio Catastrado
5	5	15-06-03-06543	El Chol	BAJA VERAPAZ	Dictamen Juridico y Proyecto de Declaración de Predio Catastrado
6	6	15-06-03-06551	El Chol	BAJA VERAPAZ	Dictamen Juridico y Proyecto de Declaración de Predio Catastrado
7	7	15-06-03-06566	El Chol	BAJA VERAPAZ	Dictamen Juridico y Proyecto de Declaración de Predio Catastrado
8	8	15-06-03-06601	El Chol	BAJA VERAPAZ	Dictamen Juridico y Proyecto de Declaración de Predio Catastrado
9	9	15-06-03-06604	El Chol	BAJA VERAPAZ	Dictamen Juridico y Proyecto de Declaración de Predio Catastrado
10	10	15-06-03-06608	El Chol	BAJA VERAPAZ	Dictamen Juridico y Proyecto de Declaración de Predio Catastrado
11	11	15-06-03-06609	El Chol	BAJA VERAPAZ	Dictamen Juridico y Proyecto de Declaración de Predio Catastrado
12	12	03-09-02-02298	Santa Lucia Milpas Altas	SACATEPÉQUEZ	Dictamen Juridico y Proyecto de Declaración de Predio Catastrado
13	13	03-09-02-02336	Santa Lucia Milpas Altas	SACATEPÉQUEZ	Dictamen Juridico y Proyecto de Declaración de Predio Catastrado
14	14	03-09-02-03828	Santa Lucia Milpas Altas	SACATEPÉQUEZ	Dictamen Juridico y Proyecto de Declaración de Predio Catastrado
15	15	15-06-03-06575	El Chol	BAJA VERAPAZ	Dictamen Juridico y Proyecto de Declaración de Predio Catastrado
16	16	16-08-02-00069	Senahú	ALTA VERAPAZ	Dictamen Juridico y Proyecto de Declaración de Predio Catastrado
17	17	16-08-02-00124	Senahú	ALTA VERAPAZ	Dictamen Juridico y Proyecto de Declaración de Predio Catastrado

No.	Correlativo	CCC	Municipio	Departamento	Actividad Reportada
18	18	16-08-02-00170	Senahú	ALTA VERAPAZ	Dictamen Juridico y Proyecto de Declaración de Predio Catastrado
19	19	16-08-02-00172	Senahú	ALTA VERAPAZ	Dictamen Juridico y Proyecto de Declaración de Predio Catastrado
20	20	16-08-02-00213	Senahú	ALTA VERAPAZ	Dictamen Juridico y Proyecto de Declaración de Predio Catastrado
21	21	16-08-02-00214	Senahú	ALTA VERAPAZ	Dictamen Juridico y Proyecto de Declaración de Predio Catastrado
22	22	16-08-02-00215	Senahú	ALTA VERAPAZ	Dictamen Juridico y Proyecto de Declaración de Predio Catastrado
23	23	16-08-02-00216	Senahú	ALTA VERAPAZ	Dictamen Juridico y Proyecto de Declaración de Predio Catastrado
24	24	16-08-02-00220	Senahú	ALTA VERAPAZ	Dictamen Juridico y Proyecto de Declaración de Predio Catastrado
25	25	16-08-02-00221	Senahú	ALTA VERAPAZ	Dictamen Juridico y Proyecto de Declaración de Predio Catastrado
26	26	16-08-02-00222	Senahú	ALTA VERAPAZ	Dictamen Juridico y Proyecto de Declaración de Predio Catastrado
27	27	16-08-02-00231	Senahú	ALTA VERAPAZ	Dictamen Juridico y Proyecto de Declaración de Predio Catastrado
28	28	18-04-07-20907	Morales	IZABAL	Dictamen Juridico y Proyecto de Declaración de Predio Catastrado
29	29	17-01-01-05683	Flores	PETÉN	Dictamen Juridico y Proyecto de Declaración de Predio Catastrado
30	30	17-01-01-05688	Flores	PETÉN	Dictamen Juridico y Proyecto de Declaración de Predio Catastrado
31	31	17-01-01-05696	Flores	PETÉN	Dictamen Juridico y Proyecto de Declaración de Predio Catastrado
32	32	17-01-03-00111	Flores	PETÉN	Dictamen Juridico y Proyecto de Declaración de Predio Catastrado
33	33	17-01-03-00112	Flores	PETÉN	Dictamen Juridico y Proyecto de Declaración de Predio Catastrado
34	34	17-05-03-00222	La Libertad	PETÉN	Dictamen Juridico y Proyecto de Declaración de Predio Catastrado
35	35	17-05-03-00227	La Libertad	PETÉN	Dictamen Juridico y Proyecto de Declaración de Predio Catastrado
36	36	17-13-11-02108	Las Cruces	PETÉN	Dictamen Juridico y Proyecto de Declaración de Predio Catastrado

No.	Correlativo	CCC	Municipio	Departamento	Actividad Reportada
37	37	17-13-11-02192	Las Cruces	PETÉN	Dictamen Juridico y Proyecto de Declaración de Predio Catastrado
38	38	18-04-07-21030	Morales	IZABAL	Dictamen Juridico y Proyecto de Declaración de Predio Catastrado
39	39	18-04-07-21055	Morales	IZABAL	Dictamen Juridico y Proyecto de Declaración de Predio Catastrado
40	40	18-04-07-21056	Morales	IZABAL	Dictamen Juridico y Proyecto de Declaración de Predio Catastrado
41	41	18-04-07-21066	Morales	IZABAL	Dictamen Juridico y Proyecto de Declaración de Predio Catastrado
42	42	18-04-10-06555	Morales	IZABAL	Dictamen Juridico y Proyecto de Declaración de Predio Catastrado
43	43	18-04-10-06561	Morales	IZABAL	Dictamen Juridico y Proyecto de Declaración de Predio Catastrado
44	44	18-04-10-06646	Morales	IZABAL	Dictamen Juridico y Proyecto de Declaración de Predio Catastrado
45	45	18-04-10-06651	Morales	IZABAL	Dictamen Juridico y Proyecto de Declaración de Predio Catastrado
46	46	17-01-01-05686	Flores	PETÉN	Dictamen Juridico y Proyecto de Declaración de Predio Catastrado
47	47	18-04-07-13529	Morales	IZABAL	Dictamen Juridico y Proyecto de Declaración de Predio Catastrado
48	48	18-04-09-02614	Morales	IZABAL	Dictamen Juridico y Proyecto de Declaración de Predio Catastrado
49	49	18-04-09-03469	Morales	IZABAL	Dictamen Juridico y Proyecto de Declaración de Predio Catastrado
50	50	18-04-09-03470	Morales	IZABAL	Dictamen Juridico y Proyecto de Declaración de Predio Catastrado
51	51	18-04-10-03916	Morales	IZABAL	Dictamen Juridico y Proyecto de Declaración de Predio Catastrado
52	52	15-06-03-07060	El Chol	BAJA VERAPAZ	Dictamen Juridico y Proyecto de Declaración de Predio Catastrado
53	53	15-06-03-07071	El Chol	BAJA VERAPAZ	Dictamen Juridico y Proyecto de Declaración de Predio Catastrado
54	54	15-06-03-07095	El Chol	BAJA VERAPAZ	Dictamen Juridico y Proyecto de Declaración de Predio Catastrado
55	55	15-06-03-07101	El Chol	BAJA VERAPAZ	Dictamen Juridico y Proyecto de Declaración de Predio Catastrado
56	56	16-08-05-00611	Senahú	ALTA VERAPAZ	Dictamen Juridico y Proyecto de Declaración de Predio Catastrado
57	57	16-08-05-00669	Senahú	ALTA VERAPAZ	Dictamen Juridico y Proyecto de Declaración de Predio Catastrado
58	58	16-08-06-01131	Senahú	ALTA VERAPAZ	Dictamen Juridico y Proyecto de Declaración de Predio Catastrado
59	59	16-08-05-00735	Senahú	ALTA VERAPAZ	Dictamen Juridico y Proyecto de Declaración de Predio Catastrado

No.	Correlativo	CCC	Municipio	Departamento	Actividad Reportada
60	60	18-04-10-05825	Morales	IZABAL	Dictamen Juridico y Proyecto de Declaración de Predio Catastrado
61	61	18-04-10-05254	Morales	IZABAL	Dictamen Juridico y Proyecto de Declaración de Predio Catastrado
62	62	18-04-10-05214	Morales	IZABAL	Dictamen Juridico y Proyecto de Declaración de Predio Catastrado
63	63	18-04-07-11013	Morales	IZABAL	Dictamen Juridico y Proyecto de Declaración de Predio Catastrado
64	64	18-04-08-00774	Morales	IZABAL	Dictamen Juridico y Proyecto de Declaración de Predio Catastrado
65	65	17-05-03-00255	La Libertad	PETÉN	Dictamen Juridico y Proyecto de Declaración de Predio Catastrado
66	66	17-13-11-01790	Las Cruces	PETÉN	Dictamen Juridico y Proyecto de Declaración de Predio Catastrado
67	67	17-13-11-02082	Las Cruces	PETÉN	Dictamen Juridico y Proyecto de Declaración de Predio Catastrado
68	68	17-13-16-01162	Las Cruces	PETÉN	Dictamen Juridico y Proyecto de Declaración de Predio Catastrado
69	69	18-04-07-07992	Morales	IZABAL	Dictamen Juridico y Proyecto de Declaración de Predio Catastrado
70	70	18-04-07-07055	Morales	IZABAL	Dictamen Juridico y Proyecto de Declaración de Predio Catastrado
71	71	15-06-03-07096	El Chol	BAJA VERAPAZ	Dictamen Juridico y Proyecto de Declaración de Predio Catastrado
72	72	15-06-03-07106	El Chol	BAJA VERAPAZ	Dictamen Juridico y Proyecto de Declaración de Predio Catastrado
73	73	15-06-03-07122	El Chol	BAJA VERAPAZ	Dictamen Juridico y Proyecto de Declaración de Predio Catastrado
74	74	15-06-03-07072	El Chol	BAJA VERAPAZ	Dictamen Juridico y Proyecto de Declaración de Predio Catastrado
75	75	16-08-02-00521	Senahú	ALTA VERAPAZ	Dictamen Juridico y Proyecto de Declaración de Predio Catastrado
76	76	17-05-03-00261	La Libertad	PETÉN	Dictamen Juridico y Proyecto de Declaración de Predio Catastrado
77	77	16-08-02-00524	Senahú	ALTA VERAPAZ	Dictamen Juridico y Proyecto de Declaración de Predio Catastrado
78	78	16-08-02-00542	Senahú	ALTA VERAPAZ	Dictamen Juridico y Proyecto de Declaración de Predio Catastrado
79	79	16-08-02-00545	Senahú	ALTA VERAPAZ	Dictamen Juridico y Proyecto de Declaración de Predio Catastrado
80	80	16-08-02-00546	Senahú	ALTA VERAPAZ	Dictamen Juridico y Proyecto de Declaración de Predio Catastrado
81	81	16-08-02-00587	Senahú	ALTA VERAPAZ	Dictamen Juridico y Proyecto de Declaración de Predio Catastrado
82	82	16-08-05-00739	Senahú	ALTA VERAPAZ	Dictamen Juridico y Proyecto de Declaración de Predio Catastrado

No.	Correlativo	CCC	Municipio	Departamento	Actividad Reportada
83	83	16-08-06-00670	Senahú	ALTA VERAPAZ	Dictamen Juridico y Proyecto de Declaración de Predio Catastrado
84	84	18-04-07-20699	Morales	IZABAL	Dictamen Juridico y Proyecto de Declaración de Predio Catastrado
85	85	03-09-02-02301	Santa Lucia Milpas Altas	SACATEPÉQUEZ	Dictamen Juridico y Proyecto de Declaración de Predio Catastrado
86	86	03-09-02-02302	Santa Lucia Milpas Altas	SACATEPÉQUEZ	Dictamen Juridico y Proyecto de Declaración de Predio Catastrado
87	87	16-08-02-00401	Senahú	ALTA VERAPAZ	Dictamen Juridico y Proyecto de Declaración de Predio Catastrado
88	88	18-04-07-20698	Morales	IZABAL	Dictamen Juridico y Proyecto de Declaración de Predio Catastrado
89	89	17-13-11-00120	Las Cruces	PETÉN	Dictamen Juridico y Proyecto de Declaración de Predio Catastrado
90	90	18-04-07-17909	Morales	IZABAL	Dictamen Juridico y Proyecto de Declaración de Predio Catastrado
91	91	16-08-02-00522	Senahú	ALTA VERAPAZ	Dictamen Juridico y Proyecto de Declaración de Predio Catastrado
92	92	16-08-06-00653	Senahú	ALTA VERAPAZ	Dictamen Juridico y Proyecto de Declaración de Predio Catastrado
93	93	18-04-03-00509	Morales	IZABAL	Dictamen Juridico y Proyecto de Declaración de Predio Catastrado
94	94	15-06-03-06576	El Chol	BAJA VERAPAZ	Dictamen Juridico y Proyecto de Declaración de Predio Catastrado
95	95	15-06-03-07138	El Chol	BAJA VERAPAZ	Dictamen Juridico y Proyecto de Declaración de Predio Catastrado
96	96	16-08-06-01069	Senahú	ALTA VERAPAZ	Dictamen Juridico y Proyecto de Declaración de Predio Catastrado
97	97	17-05-03-00370	La Libertad	PETÉN	Dictamen Juridico y Proyecto de Declaración de Predio Catastrado
98	98	18-04-07-07177	Morales	IZABAL	Dictamen Juridico y Proyecto de Declaración de Predio Catastrado
99	99	20-04-01-04676	Jocotán	CHIQUIMULA	Dictamen Juridico y Proyecto de Declaración de Predio Catastrado
100	100	16-08-01-00104	Senahú	ALTA VERAPAZ	Dictamen Juridico y Proyecto de Declaración de Predio Catastrado
101	101	16-08-01-06406	Senahú	ALTA VERAPAZ	Dictamen Juridico y Proyecto de Declaración de Predio Catastrado
102	102	18-04-07-07084	Morales	IZABAL	Dictamen Juridico y Proyecto de Declaración de Predio Catastrado
103	103	18-04-07-07088	Morales	IZABAL	Dictamen Juridico y Proyecto de Declaración de Predio Catastrado
104	104	18-04-07-14488	Morales	IZABAL	Dictamen Juridico y Proyecto de Declaración de Predio Catastrado

No.	Correlativo	CCC	Municipio	Departamento	Actividad Reportada
105	105	18-04-07-14568	Morales	IZABAL	Dictamen Juridico y Proyecto de Declaración de Predio Catastrado
106	106	18-04-07-16249	Morales	IZABAL	Dictamen Juridico y Proyecto de Declaración de Predio Catastrado
107	107	18-04-07-14580	Morales	IZABAL	Dictamen Juridico y Proyecto de Declaración de Predio Catastrado
108	108	16-08-02-00540	Senahú	ALTA VERAPAZ	Dictamen Juridico y Proyecto de Declaración de Predio Catastrado
109	109	16-08-02-00281	Senahú	ALTA VERAPAZ	Dictamen Juridico y Proyecto de Declaración de Predio Catastrado por Actualización
110	110	20-04-01-04886	Jocotán	CHIQUIMULA	Dictamen Juridico y Proyecto de Declaración de Predio Catastrado por Actualización
111	111	20-04-01-04833	Jocotán	CHIQUIMULA	Dictamen Juridico y Proyecto de Declaración de Predio Catastrado por Actualización
112	112	20-04-01-04835	Jocotán	CHIQUIMULA	Dictamen Juridico y Proyecto de Declaración de Predio Catastrado por Actualización
113	113	16-08-01-00272	Senahú	ALTA VERAPAZ	Dictamen Juridico y Proyecto de Declaración de Predio Catastrado por Actualización
114	114	20-04-01-04846	Jocotán	CHIQUIMULA	Dictamen Juridico y Proyecto de Declaración de Predio Catastrado por Actualización
115	115	20-04-01-04827	Jocotán	CHIQUIMULA	Dictamen Juridico y Proyecto de Declaración de Predio Catastrado por Actualización
Dictamen Juridico y Proyecto de Declaración de Predio Catastrado, nuevos.					**115**
116	1	15-06-02-00171	El Chol	BAJA VERAPAZ	Dictamen Juridico y Proyecto de Declaración de Predio Catastrado por Actualización
117	2	15-06-03-06771	El Chol	BAJA VERAPAZ	Dictamen Juridico y Proyecto de Declaración de Predio Catastrado por Actualización
118	3	20-05-04-06264	Camotán	CHIQUIMULA	Dictamen Juridico y Proyecto de Declaración de Predio Catastrado por Actualización
119	4	18-04-09-03177	Morales	IZABAL	Dictamen Juridico y Proyecto de Declaración de Predio Catastrado por Actualización
120	5	16-08-01-04384	Senahú	ALTA VERAPAZ	Dictamen Juridico y Proyecto de Declaración de Predio Catastrado por Actualización
Dictamen Juridico y Proyecto de Declaración de Predio Catastrado por Actualización					**5**
TOTAL DICTÁMENES JURÍDICOS Y PROYECTO DE DECLARACIÓN DE PREDIO CATASTRADO NUEVO Y/O POR ACTUALIZACIÓN					**120**

No.	Correlativo	CCC	Municipio	Departamento	Actividad Reportada

Denis Ernesto Velásquez González
Servicios profesionales para la emisión de dictámenes jurídicos
Licenciado en Ciencias Jurídicas y Sociales, Abogado y Notario

Revisado, avalado y certificado para pago por:

Licda. Loida Mara Lizeth Nolasco Sandoval de Marchena
Analista Profesional de Control de Calidad del Análisis Jurídico

REGISTRO DE INFORMACIÓN CATASTRAL
Construyendo la seguridad jurídica de la tierra

REGISTRO DE INFORMACION CATASTRAL
INFORME MENSUAL DE ACTIVIDADES

RENGLÓN PRESUPUESTARIO 029 "OTRAS REMUNERACIONES DE PERSONAL TEMPORAL"	
Nombre del Contratista: Sergio José Roberto Domínguez Barco.	**No. De Contrato:** RIC-R-029-0056-2025
Nombre del Servicio: Servicios Profesionales de Asesoría Técnica de Registro Público	**Dirección Municipal, Gerencia, Coordinación o Unidad:** Coordinación del Registro Público
Proyecto: Registro de Información Catastral de Guatemala.	**Informe correspondiente al mes de:** Mayo 2025

ACTIVIDADES REALIZADAS

1. Se apoyó al Jefe de Sección de Operaciones Técnicas en la normalización técnica de trescientos cuarenta y siete predios (347) catastrales. (anexo 1)

2. Se apoyó al Jefe de Sección de Operaciones Técnicas en la normalización técnica de veintinueve predios (29) catastrales para Mantenimiento Catastral. (anexo 2)

3. Se apoyó al Jefe de Sección de Operaciones Técnicas en la generación de trescientos cuarenta y siete (347) planos catastrales. (anexo 3)

4. En el marco del Convenio de Cooperación Interinstitucional suscrito entre la Municipalidad de Puruhlá-RIC, se apoyó al Director Ejecutivo Nacional y se participó en la Inauguración y apertura de la Ventanilla de Productos y Servicios Catastrales del RIC, actividad que se llevó a cabo en las instalaciones de la Municipalidad de Puruhlá, Departamento de Baja Verapaz. (Anexo 4)

5. Se apoyó al Coordinador de Registro Público a.i. en participar en la reunión de trabajo con los siguientes profesionales del Fondo de Tierras -FONTIERRAS-; Ing. Edwar García Jiménez Coordinador de Operaciones e Ing. Wilin Manzanero González, Coordinador de Sistemas de Información Geográfica con el propósito de abordar dos temas siendo estos los siguientes; a) Estado Actual del terreno baldío denominado "PEÑA DE ZULIN", ubicado en jurisdicción del municipio de Puruhlá, departamento de Baja Verapaz, identificado con el código de clasificación catastral 15-08-03-07888ASC, b) Solicitar al RIC capacitaciones en temas de Levantamiento Catastral y Análisis Postproceso dirigidas al personal del Fondo de Tierras. (Anexo 5)

6. Se apoyó al Coordinador de Registro Público a.i. y se participó en la Reunión de Trabajo con las siguientes personas de la Universidad de San Carlos de Guatemala: Lic. Wilson González y Licda. Sara Ruíz del Programa de Cursos Libres y Educación Continua, Licda. Cecilia Miranda Asistente Ejecutiva de Programas y Proyectos de Cooperación Nacional, Lic. Lizandro Acuña Profesional Administrativo Legal de Cooperación, de parte del RIC la Licda. Lisbeth Cermeño Jefe de Sección de Coordinación Interinstitucional y de la Escuela de Formación y Capacitación para el Desarrollo Territorial y Catastral –ESCAT- se contó con la participación del Ing. Jonatan Ixcot, Inga. Mónica Cancino y Sr. Julio César Marroquín, con el objetivo de avanzar y gestionar los dictámenes correspondientes de cada institución para la suscripción de un Convenio Marco de Cooperación y Coordinación Interinstitucional entre la USAC y el RIC, actividad que se llevó a cabo en el salón Los Espejos, Edificio de Rectoría de La Universidad de San Carlos de Guatemala, zona 12, Ciudad de Guatemala. (Anexo 6)

21ª Calle 10-58, zona 13 Aurora II, Guatemala, Centro América PBX: (502) 2462-8400 http://www.ric.gob.gt

7. En el marco de la Carta de Entendimiento suscrita entre la FAUSAC-RIC, se apoyó al Coordinador de Registro Público a.i. en participar en una reunión de trabajo con los siguientes profesionales; Ing. David Juárez, Coordinador Área Tecnológica de la FAUSAC, Ing. Carlos Búcaro Docente de Cursos de Topografía de la FAUSAC, Ing. Guillermo Santos Docente de SIG de la FAUSAC, Ing. Walter Tello enlace RIC-FAUSAC, Ing. Luis Fernando Barillas Supervisor Técnico de Registro Público, Ing. Rubén Granados, Sr. Héctor Orozco e Jonatan Ixcot Coordinador de ESCAT con el propósito de abordar tres temas específicos; a) Contratación de un Profesional para realizar el Estudio de Pre Factibilidad para la carrera de Ingeniería en Geomática y Catastro en la FAUSAC; b) Coordinación Interinstitucional para impartir el Diplomado de equipo de Medición, Elaboración de Polígonos y Capas Geográficas, aplicados en la Agronomía dirigido a docentes de la Facultad de Agronomía y c) Programar el Curso de Técnico Agrimensor con el Ing. Carlos Búcaro dirigido a estudiantes del curso de topografía de la Facultad de Agronomía, actividad que se llevó a cabo en el Salón de Reuniones de la Unidad de Vinculación y Gestión de Recursos -UVIGER-, Facultad de Agronomía, de la Universidad de San Carlos de Guatemala zona 12. (Anexo 7)

8. Se sostuvo una reunión de trabajo con el personal de Registro Público con el propósito de abordar tres temas siendo estos los siguientes; a) De acuerdo al Plan Operativo Anual 2025, Avances en las metas de marzo 2025 en el Rubro de Mantenimiento Catastral correspondientes a Registro Público, b) De acuerdo al Plan Operativo Anual 2025, Avances en las metas de marzo 2025 en el Rubro de Servicios Catastrales correspondientes a Registro Público y c) Capacitación del Visor Catastral de Registro Público reunión dirigida por el Jefe de Operaciones Técnicas, actividad que se llevó a cabo en la Sala de Sesiones del Edificio Estocolmo de la Sede Central del Registro de Información Catastral de Guatemala. (anexo 8)

9. Se participó en la "Capacitación Sobre Procesos Administrativos"", impartido por la Escuela de Formación y Capacitación para el Desarrollo Territorial y Catastral -ESCAT-, modalidad virtual dirigido profesionales.

10. Se participó en el "Curso de Técnicas y Habilidades Administrativas", impartido por la Escuela de Formación y Capacitación para el Desarrollo Territorial y Catastral -ESCAT-, modalidad virtual dirigido profesionales.

FIRMA:_____ Sergio José Roberto Domínguez Barco Servicios Profesionales de Asesoría Técnica de Registro Público Ingeniero Agrónomo en Sistemas de Producción Agrícola	**Vo. Bo.** **FIRMA:**_____ Ing. Erick Leonel Calel Coy Jefe de Sección de Operaciones Técnicas

21ª Calle 10-58, zona 13 Aurora II, Guatemala, Centro América PBX: (502) 2462-8400 http://www.ric.gob.gt

ANEXO 1

Normalización técnica de trescientos cuarenta y siete (347) predios catastrales que se detallan a continuación:

No.	CCC	Departamento	Municipio
1	03-09-01-00322	Sacatepéquez	Santa Lucia Milpas Altas
2	03-09-01-00519	Sacatepéquez	Santa Lucia Milpas Altas
3	03-09-01-00747	Sacatepéquez	Santa Lucia Milpas Altas
4	03-09-01-01262	Sacatepéquez	Santa Lucia Milpas Altas
5	03-09-01-01326	Sacatepéquez	Santa Lucia Milpas Altas
6	03-09-01-01455	Sacatepéquez	Santa Lucia Milpas Altas
7	03-09-01-01772	Sacatepéquez	Santa Lucia Milpas Altas
8	03-09-01-01790	Sacatepéquez	Santa Lucia Milpas Altas
9	03-09-01-01793	Sacatepéquez	Santa Lucia Milpas Altas
10	03-09-01-01794	Sacatepéquez	Santa Lucia Milpas Altas
11	03-09-01-01795	Sacatepéquez	Santa Lucia Milpas Altas
12	03-09-01-01799	Sacatepéquez	Santa Lucia Milpas Altas
13	03-09-01-01800	Sacatepéquez	Santa Lucia Milpas Altas
14	03-09-01-01807	Sacatepéquez	Santa Lucia Milpas Altas
15	03-09-01-01934	Sacatepéquez	Santa Lucia Milpas Altas
16	03-09-01-01935	Sacatepéquez	Santa Lucia Milpas Altas
17	03-09-01-01936	Sacatepéquez	Santa Lucia Milpas Altas
18	03-09-01-01939	Sacatepéquez	Santa Lucia Milpas Altas
19	03-09-01-01951	Sacatepéquez	Santa Lucia Milpas Altas
20	03-09-01-01952	Sacatepéquez	Santa Lucia Milpas Altas
21	03-09-01-02080	Sacatepéquez	Santa Lucia Milpas Altas
22	03-09-01-02172	Sacatepéquez	Santa Lucia Milpas Altas
23	03-09-01-02200	Sacatepéquez	Santa Lucia Milpas Altas
24	03-09-01-02229	Sacatepéquez	Santa Lucia Milpas Altas
25	03-09-01-02238	Sacatepéquez	Santa Lucia Milpas Altas
26	03-09-01-02251	Sacatepéquez	Santa Lucia Milpas Altas
27	03-09-01-02254	Sacatepéquez	Santa Lucia Milpas Altas
28	03-09-01-02261	Sacatepéquez	Santa Lucia Milpas Altas
29	03-09-01-02267	Sacatepéquez	Santa Lucia Milpas Altas
30	03-09-01-02281	Sacatepéquez	Santa Lucia Milpas Altas
31	03-09-01-02284	Sacatepéquez	Santa Lucia Milpas Altas
32	03-09-01-02285	Sacatepéquez	Santa Lucia Milpas Altas
33	03-09-01-02346	Sacatepéquez	Santa Lucia Milpas Altas
34	03-09-01-02351	Sacatepéquez	Santa Lucia Milpas Altas

35	03-09-01-02352	Sacatepéquez	Santa Lucia Milpas Altas
36	03-09-01-02373	Sacatepéquez	Santa Lucia Milpas Altas
37	03-09-01-02374	Sacatepéquez	Santa Lucia Milpas Altas
38	03-09-01-02381	Sacatepéquez	Santa Lucia Milpas Altas
39	03-09-01-02389	Sacatepéquez	Santa Lucia Milpas Altas
40	03-09-01-02408	Sacatepéquez	Santa Lucia Milpas Altas
41	03-09-01-02413	Sacatepéquez	Santa Lucia Milpas Altas
42	03-10-01-05008	Sacatepéquez	Magdalena Milpas Altas
43	05-04-03-08041	Escuintla	Siquinalá
44	15-01-01-00643	Baja Verapaz	Salamá
45	15-01-01-01294	Baja Verapaz	Salamá
46	15-01-01-03155	Baja Verapaz	Salamá
47	15-01-02-01758	Baja Verapaz	Salamá
48	15-01-02-02078	Baja Verapaz	Salamá
49	15-01-02-02628	Baja Verapaz	Salamá
50	15-01-02-03290	Baja Verapaz	Salamá
51	15-01-02-04967	Baja Verapaz	Salamá
52	15-01-02-07408	Baja Verapaz	Salamá
53	15-01-02-07827	Baja Verapaz	Salamá
54	15-01-02-08196	Baja Verapaz	Salamá
55	15-01-02-09776	Baja Verapaz	Salamá
56	15-01-02-10839	Baja Verapaz	Salamá
57	15-01-02-10846	Baja Verapaz	Salamá
58	15-01-02-11824	Baja Verapaz	Salamá
59	15-01-02-14228	Baja Verapaz	Salamá
60	15-01-02-14617	Baja Verapaz	Salamá
61	15-01-02-14667	Baja Verapaz	Salamá
62	15-01-04-01302	Baja Verapaz	Salamá
63	15-01-04-02106	Baja Verapaz	Salamá
64	15-01-04-02390	Baja Verapaz	Salamá
65	15-01-06-00009	Baja Verapaz	Salamá
66	15-01-06-00046	Baja Verapaz	Salamá
67	15-01-06-00062	Baja Verapaz	Salamá
68	15-01-06-00082	Baja Verapaz	Salamá
69	15-01-06-00083	Baja Verapaz	Salamá
70	15-01-06-00086	Baja Verapaz	Salamá
71	15-01-06-00281	Baja Verapaz	Salamá
72	15-01-06-00292	Baja Verapaz	Salamá

21ª Calle 10-58, zona 13 Aurora II, Guatemala, Centro América PBX: (502) 2462-8400 http://www.ric.gob.gt

73	15-01-06-00309	Baja Verapaz	Salamá
74	15-01-06-00484	Baja Verapaz	Salamá
75	15-01-08-00250	Baja Verapaz	Salamá
76	15-01-08-00259	Baja Verapaz	Salamá
77	15-01-08-00325	Baja Verapaz	Salamá
78	15-01-08-00466	Baja Verapaz	Salamá
79	15-01-08-00757	Baja Verapaz	Salamá
80	15-01-08-00790	Baja Verapaz	Salamá
81	15-01-08-00853	Baja Verapaz	Salamá
82	15-01-08-00869	Baja Verapaz	Salamá
83	15-01-08-00872	Baja Verapaz	Salamá
84	15-01-08-00874	Baja Verapaz	Salamá
85	15-01-08-00880	Baja Verapaz	Salamá
86	15-01-08-00885	Baja Verapaz	Salamá
87	15-01-08-00899	Baja Verapaz	Salamá
88	15-01-08-01274	Baja Verapaz	Salamá
89	15-01-08-01501	Baja Verapaz	Salamá
90	15-01-08-01719	Baja Verapaz	Salamá
91	15-01-08-02420	Baja Verapaz	Salamá
92	15-01-08-02610	Baja Verapaz	Salamá
93	15-01-08-02821	Baja Verapaz	Salamá
94	15-01-08-02939	Baja Verapaz	Salamá
95	15-01-08-03008	Baja Verapaz	Salamá
96	15-01-08-03214	Baja Verapaz	Salamá
97	15-01-08-03500	Baja Verapaz	Salamá
98	15-01-08-03504	Baja Verapaz	Salamá
99	15-01-08-03527	Baja Verapaz	Salamá
100	15-01-08-03546	Baja Verapaz	Salamá
101	15-01-08-03548	Baja Verapaz	Salamá
102	15-01-08-03705	Baja Verapaz	Salamá
103	15-01-09-02049	Baja Verapaz	Salamá
104	15-01-09-04338	Baja Verapaz	Salamá
105	15-01-10-02068	Baja Verapaz	Salamá
106	15-01-10-02078	Baja Verapaz	Salamá
107	15-01-10-02080	Baja Verapaz	Salamá
108	15-01-10-02082	Baja Verapaz	Salamá
109	15-01-10-02098	Baja Verapaz	Salamá
110	15-01-10-02143	Baja Verapaz	Salamá

21ª Calle 10-58, zona 13 Aurora II, Guatemala, Centro América PBX: (502) 2462-8400 http://www.ric.gob.gt

111	15-01-10-02247	Baja Verapaz	Salamá
112	15-01-10-02252	Baja Verapaz	Salamá
113	15-01-10-02269	Baja Verapaz	Salamá
114	15-01-10-02278	Baja Verapaz	Salamá
115	15-01-10-02279	Baja Verapaz	Salamá
116	15-01-10-02283	Baja Verapaz	Salamá
117	15-01-10-02291	Baja Verapaz	Salamá
118	15-01-10-02295	Baja Verapaz	Salamá
119	15-01-10-02297	Baja Verapaz	Salamá
120	15-01-10-02300	Baja Verapaz	Salamá
121	15-01-10-02306	Baja Verapaz	Salamá
122	15-01-10-02315	Baja Verapaz	Salamá
123	15-01-10-02318	Baja Verapaz	Salamá
124	15-01-10-02323	Baja Verapaz	Salamá
125	15-01-10-02348	Baja Verapaz	Salamá
126	15-01-10-02349	Baja Verapaz	Salamá
127	15-01-10-02356	Baja Verapaz	Salamá
128	15-01-10-02362	Baja Verapaz	Salamá
129	15-01-10-02364	Baja Verapaz	Salamá
130	15-01-10-02366	Baja Verapaz	Salamá
131	15-01-10-02367	Baja Verapaz	Salamá
132	15-01-10-02369	Baja Verapaz	Salamá
133	15-01-10-02385	Baja Verapaz	Salamá
134	15-01-10-02387	Baja Verapaz	Salamá
135	15-01-10-02389	Baja Verapaz	Salamá
136	15-01-10-02390	Baja Verapaz	Salamá
137	15-01-10-02392	Baja Verapaz	Salamá
138	15-01-10-02647	Baja Verapaz	Salamá
139	15-01-10-02648	Baja Verapaz	Salamá
140	15-01-10-02649	Baja Verapaz	Salamá
141	15-01-10-02653	Baja Verapaz	Salamá
142	15-01-10-02654	Baja Verapaz	Salamá
143	15-01-10-02655	Baja Verapaz	Salamá
144	15-01-10-02656	Baja Verapaz	Salamá
145	15-01-10-02678	Baja Verapaz	Salamá
146	15-01-10-02720	Baja Verapaz	Salamá
147	15-01-10-02726	Baja Verapaz	Salamá
148	15-01-10-02739	Baja Verapaz	Salamá

21ª Calle 10-58, zona 13 Aurora II, Guatemala, Centro América PBX: (502) 2462-8400 http://www.ric.gob.gt

149	15-01-10-02769	Baja Verapaz	Salamá
150	15-01-10-02772	Baja Verapaz	Salamá
151	15-01-10-02774	Baja Verapaz	Salamá
152	15-01-10-02777	Baja Verapaz	Salamá
153	15-01-10-02780	Baja Verapaz	Salamá
154	15-01-10-02875	Baja Verapaz	Salamá
155	15-01-10-03342	Baja Verapaz	Salamá
156	15-01-10-03343	Baja Verapaz	Salamá
157	15-01-10-03347	Baja Verapaz	Salamá
158	15-01-10-03351	Baja Verapaz	Salamá
159	15-01-10-03352	Baja Verapaz	Salamá
160	15-01-10-03354	Baja Verapaz	Salamá
161	15-01-10-03355	Baja Verapaz	Salamá
162	15-01-10-03392	Baja Verapaz	Salamá
163	15-01-10-04133	Baja Verapaz	Salamá
164	15-01-10-05887	Baja Verapaz	Salamá
165	15-01-10-06475	Baja Verapaz	Salamá
166	15-01-10-06476	Baja Verapaz	Salamá
167	15-01-10-06477	Baja Verapaz	Salamá
168	15-01-10-06478	Baja Verapaz	Salamá
169	15-01-10-06489	Baja Verapaz	Salamá
170	15-01-10-06494	Baja Verapaz	Salamá
171	15-01-10-06560	Baja Verapaz	Salamá
172	15-01-10-06561	Baja Verapaz	Salamá
173	15-01-10-06564	Baja Verapaz	Salamá
174	15-01-10-06575	Baja Verapaz	Salamá
175	15-01-10-06577	Baja Verapaz	Salamá
176	15-01-10-06582	Baja Verapaz	Salamá
177	15-01-10-06591	Baja Verapaz	Salamá
178	15-01-10-06592	Baja Verapaz	Salamá
179	15-01-10-06603	Baja Verapaz	Salamá
180	15-01-10-06609	Baja Verapaz	Salamá
181	15-01-10-06612	Baja Verapaz	Salamá
182	15-01-10-06613	Baja Verapaz	Salamá
183	15-01-10-06615	Baja Verapaz	Salamá
184	15-01-10-06617	Baja Verapaz	Salamá
185	15-01-10-06618	Baja Verapaz	Salamá
186	15-01-10-06621	Baja Verapaz	Salamá

21ª Calle 10-58, zona 13 Aurora II, Guatemala, Centro América PBX: (502) 2462-8400 http://www.ric.gob.gt

187	15-01-10-06631	Baja Verapaz	Salamá
188	15-01-10-06632	Baja Verapaz	Salamá
189	15-01-10-06633	Baja Verapaz	Salamá
190	15-01-10-06634	Baja Verapaz	Salamá
191	15-01-10-06635	Baja Verapaz	Salamá
192	15-01-10-06636	Baja Verapaz	Salamá
193	15-01-10-06638	Baja Verapaz	Salamá
194	15-01-10-06641	Baja Verapaz	Salamá
195	15-01-10-06643	Baja Verapaz	Salamá
196	15-01-10-06644	Baja Verapaz	Salamá
197	15-01-10-06646	Baja Verapaz	Salamá
198	15-01-10-06648	Baja Verapaz	Salamá
199	15-01-10-06654	Baja Verapaz	Salamá
200	15-01-10-06655	Baja Verapaz	Salamá
201	15-01-10-06671	Baja Verapaz	Salamá
202	15-01-10-06674	Baja Verapaz	Salamá
203	15-01-10-06679	Baja Verapaz	Salamá
204	15-01-10-06680	Baja Verapaz	Salamá
205	15-01-10-06681	Baja Verapaz	Salamá
206	15-01-10-06683	Baja Verapaz	Salamá
207	15-01-10-06684	Baja Verapaz	Salamá
208	15-01-10-06685	Baja Verapaz	Salamá
209	15-01-10-06686	Baja Verapaz	Salamá
210	15-01-10-06687	Baja Verapaz	Salamá
211	15-01-10-06696	Baja Verapaz	Salamá
212	15-01-10-06698	Baja Verapaz	Salamá
213	15-01-10-06703	Baja Verapaz	Salamá
214	15-01-10-06710	Baja Verapaz	Salamá
215	15-01-10-06716	Baja Verapaz	Salamá
216	15-01-10-06719	Baja Verapaz	Salamá
217	15-01-10-06720	Baja Verapaz	Salamá
218	15-01-10-06736	Baja Verapaz	Salamá
219	15-07-04-01068	Baja Verapaz	San Jerónimo
220	15-07-04-01445	Baja Verapaz	San Jerónimo
221	15-07-04-05148	Baja Verapaz	San Jerónimo
222	15-07-06-02184	Baja Verapaz	San Jerónimo
223	16-02-12-00107	Alta Verapaz	Santa Cruz Verapaz
224	16-07-04-01619	Alta Verapaz	Panzós

21ª Calle 10-58, zona 13 Aurora II, Guatemala, Centro América PBX: (502) 2462-8400 http://www.ric.gob.gt

225	16-08-02-00532	Alta Verapaz	Senahú
226	16-08-02-00947	Alta Verapaz	Senahú
227	16-08-03-00793	Alta Verapaz	Senahú
228	16-08-04-00785	Alta Verapaz	Senahú
229	16-08-04-00808	Alta Verapaz	Senahú
230	16-08-04-00930	Alta Verapaz	Senahú
231	16-08-04-00998	Alta Verapaz	Senahú
232	16-08-04-01136	Alta Verapaz	Senahú
233	16-08-04-01166	Alta Verapaz	Senahú
234	16-08-04-01287	Alta Verapaz	Senahú
235	16-08-04-01297	Alta Verapaz	Senahú
236	16-08-05-00205	Alta Verapaz	Senahú
237	16-08-06-00969	Alta Verapaz	Senahú
238	16-08-06-01002	Alta Verapaz	Senahú
239	16-08-06-01031	Alta Verapaz	Senahú
240	16-08-06-01034	Alta Verapaz	Senahú
241	16-08-06-01043	Alta Verapaz	Senahú
242	16-08-06-01400	Alta Verapaz	Senahú
243	16-08-08-00024	Alta Verapaz	Senahú
244	16-08-08-00539	Alta Verapaz	Senahú
245	16-08-08-00810	Alta Verapaz	Senahú
246	16-08-08-00857	Alta Verapaz	Senahú
247	16-08-08-01123	Alta Verapaz	Senahú
248	16-08-08-01137	Alta Verapaz	Senahú
249	16-08-08-01153	Alta Verapaz	Senahú
250	16-08-08-01159	Alta Verapaz	Senahú
251	16-08-08-01166	Alta Verapaz	Senahú
252	16-08-08-01198	Alta Verapaz	Senahú
253	17-01-01-01859	Petén	Flores
254	17-01-01-01860	Petén	Flores
255	17-01-01-05290	Petén	Flores
256	17-01-01-05545	Petén	Flores
257	17-01-01-05546	Petén	Flores
258	17-01-01-05631	Petén	Flores
259	17-01-01-05639	Petén	Flores
260	17-01-03-00126	Petén	Flores
261	17-01-03-00156	Petén	Flores
262	17-01-03-00639	Petén	Flores

21ª Calle 10-58, zona 13 Aurora II, Guatemala, Centro América PBX: (502) 2462-8400 http://www.ric.gob.gt

263	17-01-04-00300	Petén	Flores
264	17-01-04-00651	Petén	Flores
265	17-01-05-00943	Petén	Flores
266	17-01-05-01031	Petén	Flores
267	17-01-05-01043	Petén	Flores
268	17-01-05-01300	Petén	Flores
269	17-01-09-00903	Petén	Flores
270	17-01-11-00109	Petén	Flores
271	17-01-22-00447	Petén	Flores
272	17-01-34-00357	Petén	Flores
273	17-01-34-00364	Petén	Flores
274	17-01-34-00365	Petén	Flores
275	17-01-34-00425	Petén	Flores
276	17-01-34-00433	Petén	Flores
277	17-01-34-00460	Petén	Flores
278	17-01-34-00639	Petén	Flores
279	17-14-21-01691	Petén	El Chal
280	18-01-01-01558	Izabal	Puerto Barrios
281	18-01-01-01930	Izabal	Puerto Barrios
282	18-01-01-02499	Izabal	Puerto Barrios
283	18-01-05-11486	Izabal	Puerto Barrios
284	18-03-03-00740	Izabal	El Estor
285	18-04-06-00256	Izabal	Morales
286	19-03-02-00493	Zacapa	Río Hondo
287	19-03-02-01269	Zacapa	Río Hondo
288	19-03-02-01610	Zacapa	Río Hondo
289	19-03-02-01702	Zacapa	Río Hondo
290	19-03-02-01709	Zacapa	Río Hondo
291	19-03-02-02163	Zacapa	Río Hondo
292	19-03-03-03097	Zacapa	Río Hondo
293	19-03-03-03112	Zacapa	Río Hondo
294	19-03-04-00001	Zacapa	Río Hondo
295	19-03-04-00162	Zacapa	Río Hondo
296	19-03-04-00166	Zacapa	Río Hondo
297	19-03-04-00301	Zacapa	Río Hondo
298	19-03-04-00302	Zacapa	Río Hondo
299	19-03-04-00303	Zacapa	Río Hondo
300	19-03-04-00312	Zacapa	Río Hondo

21ª Calle 10-58, zona 13 Aurora II, Guatemala, Centro América PBX: (502) 2462-8400 http://www.ric.gob.gt

301	19-03-04-00313	Zacapa	Río Hondo
302	19-03-04-00315	Zacapa	Río Hondo
303	19-03-04-00318	Zacapa	Río Hondo
304	19-03-04-00324	Zacapa	Río Hondo
305	19-03-04-00325	Zacapa	Río Hondo
306	19-03-04-00326	Zacapa	Río Hondo
307	19-03-04-00327	Zacapa	Río Hondo
308	19-03-04-00342	Zacapa	Río Hondo
309	19-03-04-00410	Zacapa	Río Hondo
310	19-03-04-00412	Zacapa	Río Hondo
311	19-03-04-00413	Zacapa	Río Hondo
312	19-03-04-00416	Zacapa	Río Hondo
313	19-03-04-00417	Zacapa	Río Hondo
314	19-03-04-00418	Zacapa	Río Hondo
315	19-03-04-00419	Zacapa	Río Hondo
316	19-03-04-00420	Zacapa	Río Hondo
317	19-03-04-00423	Zacapa	Río Hondo
318	19-03-04-00424	Zacapa	Río Hondo
319	19-03-04-00425	Zacapa	Río Hondo
320	19-03-04-00429	Zacapa	Río Hondo
321	19-03-04-00431	Zacapa	Río Hondo
322	19-03-04-00434	Zacapa	Río Hondo
323	19-03-04-00447	Zacapa	Río Hondo
324	19-03-04-00461	Zacapa	Río Hondo
325	19-03-04-00465	Zacapa	Río Hondo
326	19-03-04-00876	Zacapa	Río Hondo
327	19-03-04-00879	Zacapa	Río Hondo
328	19-03-04-00885	Zacapa	Río Hondo
329	19-03-04-00887	Zacapa	Río Hondo
330	19-03-04-00903	Zacapa	Río Hondo
331	19-03-04-00907	Zacapa	Río Hondo
332	19-03-04-00927	Zacapa	Río Hondo
333	19-03-04-00928	Zacapa	Río Hondo
334	19-03-04-00932	Zacapa	Río Hondo
335	19-03-04-00943	Zacapa	Río Hondo
336	19-03-04-01007	Zacapa	Río Hondo
337	19-03-04-01008	Zacapa	Río Hondo
338	19-03-04-01009	Zacapa	Río Hondo

21ª Calle 10-58, zona 13 Aurora II, Guatemala, Centro América PBX: (502) 2462-8400 http://www.ric.gob.gt

339	19-03-04-01010	Zacapa	Río Hondo
340	19-03-04-01016	Zacapa	Río Hondo
341	19-03-04-01017	Zacapa	Río Hondo
342	19-03-04-01019	Zacapa	Río Hondo
343	19-03-04-01020	Zacapa	Río Hondo
344	19-03-04-01025	Zacapa	Río Hondo
345	19-03-04-01037	Zacapa	Río Hondo
346	19-03-04-01201	Zacapa	Río Hondo
347	19-03-04-01279	Zacapa	Río Hondo

FIRMA:_____ Sergio José Roberto Domínguez Barco Servicios Profesionales de Asesoría Técnica de Registro Público Ingeniero Agrónomo en Sistemas de Producción Agrícola	**Vo. Bo.** **FIRMA:**_____ Ing. Erick Leonel Calel Coy Jefe de Sección de Operaciones Técnicas

21ª Calle 10-58, zona 13 Aurora II, Guatemala, Centro América PBX: (502) 2462-8400 http://www.ric.gob.gt

ANEXO 2

Normalización técnica de veintinueve (29) predios catastrales para Mantenimiento Catastral

No.	CCC	Departamento	Municipio
1	15-01-02-16862	Baja Verapaz	Salamá
2	15-01-02-16863	Baja Verapaz	Salamá
3	15-01-08-00819	Baja Verapaz	Salamá
4	15-01-08-02330	Baja Verapaz	Salamá
5	15-07-02-00302	Baja Verapaz	San Jerónimo
6	15-07-02-00425	Baja Verapaz	San Jerónimo
7	15-07-04-03788	Baja Verapaz	San Jerónimo
8	15-07-04-06086	Baja Verapaz	San Jerónimo
9	16-04-02-01567	Alta Verapaz	Tactic
10	16-04-02-04630	Alta Verapaz	Tactic
11	16-16-01-00350	Alta Verapaz	Santa Catalina La Tinta
12	16-16-01-00998	Alta Verapaz	Santa Catalina La Tinta
13	17-05-02-00359	Petén	La Libertad
14	17-05-02-08490	Petén	La Libertad
15	17-06-04-00259	Petén	San Francisco
16	17-06-04-02135	Petén	San Francisco
17	17-14-14-00004	Petén	El Chal
18	18-01-05-00884	Izabal	Puerto Barrios
19	18-01-05-02593	Izabal	Puerto Barrios
20	18-01-05-02748	Izabal	Puerto Barrios
21	18-01-05-04828	Izabal	Puerto Barrios
22	18-03-02-02415	Izabal	El Estor
23	18-03-02-03271	Izabal	El Estor
24	18-04-07-02520	Izabal	Morales
25	18-04-07-10138	Izabal	Morales
26	18-04-07-12250	Izabal	Morales
27	18-04-07-20894	Izabal	Morales
28	19-04-05-00456	Zacapa	Gualán
29	19-04-05-06574	Zacapa	Gualán

FIRMA:_____
Sergio José Roberto Domínguez Barco
Servicios Profesionales de Asesoría Técnica de Registro Público
Ingeniero Agrónomo en Sistemas de Producción Agrícola

Vo. Bo.

FIRMA:_____
Ing. Erick Leonel Calel Coy
Jefe de Sección de Operaciones Técnicas

21ª Calle 10-58, zona 13 Aurora II, Guatemala, Centro América PBX: (502) 2462-8400 http://www.ric.gob.gt

ANEXO 3

Generación de trescientos cuarenta y siete (347) planos catastrales que se detallan a continuación:

No.	CCC	Departamento	Municipio
1	03-09-01-00322	Sacatepéquez	Santa Lucia Milpas Altas
2	03-09-01-00519	Sacatepéquez	Santa Lucia Milpas Altas
3	03-09-01-00747	Sacatepéquez	Santa Lucia Milpas Altas
4	03-09-01-01262	Sacatepéquez	Santa Lucia Milpas Altas
5	03-09-01-01326	Sacatepéquez	Santa Lucia Milpas Altas
6	03-09-01-01455	Sacatepéquez	Santa Lucia Milpas Altas
7	03-09-01-01772	Sacatepéquez	Santa Lucia Milpas Altas
8	03-09-01-01790	Sacatepéquez	Santa Lucia Milpas Altas
9	03-09-01-01793	Sacatepéquez	Santa Lucia Milpas Altas
10	03-09-01-01794	Sacatepéquez	Santa Lucia Milpas Altas
11	03-09-01-01795	Sacatepéquez	Santa Lucia Milpas Altas
12	03-09-01-01799	Sacatepéquez	Santa Lucia Milpas Altas
13	03-09-01-01800	Sacatepéquez	Santa Lucia Milpas Altas
14	03-09-01-01807	Sacatepéquez	Santa Lucia Milpas Altas
15	03-09-01-01934	Sacatepéquez	Santa Lucia Milpas Altas
16	03-09-01-01935	Sacatepéquez	Santa Lucia Milpas Altas
17	03-09-01-01936	Sacatepéquez	Santa Lucia Milpas Altas
18	03-09-01-01939	Sacatepéquez	Santa Lucia Milpas Altas
19	03-09-01-01951	Sacatepéquez	Santa Lucia Milpas Altas
20	03-09-01-01952	Sacatepéquez	Santa Lucia Milpas Altas
21	03-09-01-02080	Sacatepéquez	Santa Lucia Milpas Altas
22	03-09-01-02172	Sacatepéquez	Santa Lucia Milpas Altas
23	03-09-01-02200	Sacatepéquez	Santa Lucia Milpas Altas
24	03-09-01-02229	Sacatepéquez	Santa Lucia Milpas Altas
25	03-09-01-02238	Sacatepéquez	Santa Lucia Milpas Altas
26	03-09-01-02251	Sacatepéquez	Santa Lucia Milpas Altas
27	03-09-01-02254	Sacatepéquez	Santa Lucia Milpas Altas
28	03-09-01-02261	Sacatepéquez	Santa Lucia Milpas Altas
29	03-09-01-02267	Sacatepéquez	Santa Lucia Milpas Altas
30	03-09-01-02281	Sacatepéquez	Santa Lucia Milpas Altas
31	03-09-01-02284	Sacatepéquez	Santa Lucia Milpas Altas
32	03-09-01-02285	Sacatepéquez	Santa Lucia Milpas Altas
33	03-09-01-02346	Sacatepéquez	Santa Lucia Milpas Altas
34	03-09-01-02351	Sacatepéquez	Santa Lucia Milpas Altas

35	03-09-01-02352	Sacatepéquez	Santa Lucia Milpas Altas
36	03-09-01-02373	Sacatepéquez	Santa Lucia Milpas Altas
37	03-09-01-02374	Sacatepéquez	Santa Lucia Milpas Altas
38	03-09-01-02381	Sacatepéquez	Santa Lucia Milpas Altas
39	03-09-01-02389	Sacatepéquez	Santa Lucia Milpas Altas
40	03-09-01-02408	Sacatepéquez	Santa Lucia Milpas Altas
41	03-09-01-02413	Sacatepéquez	Santa Lucia Milpas Altas
42	03-10-01-05008	Sacatepéquez	Magdalena Milpas Altas
43	05-04-03-08041	Escuintla	Siquinalá
44	15-01-01-00643	Baja Verapaz	Salamá
45	15-01-01-01294	Baja Verapaz	Salamá
46	15-01-01-03155	Baja Verapaz	Salamá
47	15-01-02-01758	Baja Verapaz	Salamá
48	15-01-02-02078	Baja Verapaz	Salamá
49	15-01-02-02628	Baja Verapaz	Salamá
50	15-01-02-03290	Baja Verapaz	Salamá
51	15-01-02-04967	Baja Verapaz	Salamá
52	15-01-02-07408	Baja Verapaz	Salamá
53	15-01-02-07827	Baja Verapaz	Salamá
54	15-01-02-08196	Baja Verapaz	Salamá
55	15-01-02-09776	Baja Verapaz	Salamá
56	15-01-02-10839	Baja Verapaz	Salamá
57	15-01-02-10846	Baja Verapaz	Salamá
58	15-01-02-11824	Baja Verapaz	Salamá
59	15-01-02-14228	Baja Verapaz	Salamá
60	15-01-02-14617	Baja Verapaz	Salamá
61	15-01-02-14667	Baja Verapaz	Salamá
62	15-01-04-01302	Baja Verapaz	Salamá
63	15-01-04-02106	Baja Verapaz	Salamá
64	15-01-04-02390	Baja Verapaz	Salamá
65	15-01-06-00009	Baja Verapaz	Salamá
66	15-01-06-00046	Baja Verapaz	Salamá
67	15-01-06-00062	Baja Verapaz	Salamá
68	15-01-06-00082	Baja Verapaz	Salamá
69	15-01-06-00083	Baja Verapaz	Salamá
70	15-01-06-00086	Baja Verapaz	Salamá
71	15-01-06-00281	Baja Verapaz	Salamá
72	15-01-06-00292	Baja Verapaz	Salamá

21ª Calle 10-58, zona 13 Aurora II, Guatemala, Centro América PBX: (502) 2462-8400 http://www.ric.gob.gt

73	15-01-06-00309	Baja Verapaz	Salamá
74	15-01-06-00484	Baja Verapaz	Salamá
75	15-01-08-00250	Baja Verapaz	Salamá
76	15-01-08-00259	Baja Verapaz	Salamá
77	15-01-08-00325	Baja Verapaz	Salamá
78	15-01-08-00466	Baja Verapaz	Salamá
79	15-01-08-00757	Baja Verapaz	Salamá
80	15-01-08-00790	Baja Verapaz	Salamá
81	15-01-08-00853	Baja Verapaz	Salamá
82	15-01-08-00869	Baja Verapaz	Salamá
83	15-01-08-00872	Baja Verapaz	Salamá
84	15-01-08-00874	Baja Verapaz	Salamá
85	15-01-08-00880	Baja Verapaz	Salamá
86	15-01-08-00885	Baja Verapaz	Salamá
87	15-01-08-00899	Baja Verapaz	Salamá
88	15-01-08-01274	Baja Verapaz	Salamá
89	15-01-08-01501	Baja Verapaz	Salamá
90	15-01-08-01719	Baja Verapaz	Salamá
91	15-01-08-02420	Baja Verapaz	Salamá
92	15-01-08-02610	Baja Verapaz	Salamá
93	15-01-08-02821	Baja Verapaz	Salamá
94	15-01-08-02939	Baja Verapaz	Salamá
95	15-01-08-03008	Baja Verapaz	Salamá
96	15-01-08-03214	Baja Verapaz	Salamá
97	15-01-08-03500	Baja Verapaz	Salamá
98	15-01-08-03504	Baja Verapaz	Salamá
99	15-01-08-03527	Baja Verapaz	Salamá
100	15-01-08-03546	Baja Verapaz	Salamá
101	15-01-08-03548	Baja Verapaz	Salamá
102	15-01-08-03705	Baja Verapaz	Salamá
103	15-01-09-02049	Baja Verapaz	Salamá
104	15-01-09-04338	Baja Verapaz	Salamá
105	15-01-10-02068	Baja Verapaz	Salamá
106	15-01-10-02078	Baja Verapaz	Salamá
107	15-01-10-02080	Baja Verapaz	Salamá
108	15-01-10-02082	Baja Verapaz	Salamá
109	15-01-10-02098	Baja Verapaz	Salamá
110	15-01-10-02143	Baja Verapaz	Salamá

21ª Calle 10-58, zona 13 Aurora II, Guatemala, Centro América PBX: (502) 2462-8400 http://www.ric.gob.gt

111	15-01-10-02247	Baja Verapaz	Salamá
112	15-01-10-02252	Baja Verapaz	Salamá
113	15-01-10-02269	Baja Verapaz	Salamá
114	15-01-10-02278	Baja Verapaz	Salamá
115	15-01-10-02279	Baja Verapaz	Salamá
116	15-01-10-02283	Baja Verapaz	Salamá
117	15-01-10-02291	Baja Verapaz	Salamá
118	15-01-10-02295	Baja Verapaz	Salamá
119	15-01-10-02297	Baja Verapaz	Salamá
120	15-01-10-02300	Baja Verapaz	Salamá
121	15-01-10-02306	Baja Verapaz	Salamá
122	15-01-10-02315	Baja Verapaz	Salamá
123	15-01-10-02318	Baja Verapaz	Salamá
124	15-01-10-02323	Baja Verapaz	Salamá
125	15-01-10-02348	Baja Verapaz	Salamá
126	15-01-10-02349	Baja Verapaz	Salamá
127	15-01-10-02356	Baja Verapaz	Salamá
128	15-01-10-02362	Baja Verapaz	Salamá
129	15-01-10-02364	Baja Verapaz	Salamá
130	15-01-10-02366	Baja Verapaz	Salamá
131	15-01-10-02367	Baja Verapaz	Salamá
132	15-01-10-02369	Baja Verapaz	Salamá
133	15-01-10-02385	Baja Verapaz	Salamá
134	15-01-10-02387	Baja Verapaz	Salamá
135	15-01-10-02389	Baja Verapaz	Salamá
136	15-01-10-02390	Baja Verapaz	Salamá
137	15-01-10-02392	Baja Verapaz	Salamá
138	15-01-10-02647	Baja Verapaz	Salamá
139	15-01-10-02648	Baja Verapaz	Salamá
140	15-01-10-02649	Baja Verapaz	Salamá
141	15-01-10-02653	Baja Verapaz	Salamá
142	15-01-10-02654	Baja Verapaz	Salamá
143	15-01-10-02655	Baja Verapaz	Salamá
144	15-01-10-02656	Baja Verapaz	Salamá
145	15-01-10-02678	Baja Verapaz	Salamá
146	15-01-10-02720	Baja Verapaz	Salamá
147	15-01-10-02726	Baja Verapaz	Salamá
148	15-01-10-02739	Baja Verapaz	Salamá

21ª Calle 10-58, zona 13 Aurora II, Guatemala, Centro América PBX: (502) 2462-8400 http://www.ric.gob.gt

149	15-01-10-02769	Baja Verapaz	Salamá
150	15-01-10-02772	Baja Verapaz	Salamá
151	15-01-10-02774	Baja Verapaz	Salamá
152	15-01-10-02777	Baja Verapaz	Salamá
153	15-01-10-02780	Baja Verapaz	Salamá
154	15-01-10-02875	Baja Verapaz	Salamá
155	15-01-10-03342	Baja Verapaz	Salamá
156	15-01-10-03343	Baja Verapaz	Salamá
157	15-01-10-03347	Baja Verapaz	Salamá
158	15-01-10-03351	Baja Verapaz	Salamá
159	15-01-10-03352	Baja Verapaz	Salamá
160	15-01-10-03354	Baja Verapaz	Salamá
161	15-01-10-03355	Baja Verapaz	Salamá
162	15-01-10-03392	Baja Verapaz	Salamá
163	15-01-10-04133	Baja Verapaz	Salamá
164	15-01-10-05887	Baja Verapaz	Salamá
165	15-01-10-06475	Baja Verapaz	Salamá
166	15-01-10-06476	Baja Verapaz	Salamá
167	15-01-10-06477	Baja Verapaz	Salamá
168	15-01-10-06478	Baja Verapaz	Salamá
169	15-01-10-06489	Baja Verapaz	Salamá
170	15-01-10-06494	Baja Verapaz	Salamá
171	15-01-10-06560	Baja Verapaz	Salamá
172	15-01-10-06561	Baja Verapaz	Salamá
173	15-01-10-06564	Baja Verapaz	Salamá
174	15-01-10-06575	Baja Verapaz	Salamá
175	15-01-10-06577	Baja Verapaz	Salamá
176	15-01-10-06582	Baja Verapaz	Salamá
177	15-01-10-06591	Baja Verapaz	Salamá
178	15-01-10-06592	Baja Verapaz	Salamá
179	15-01-10-06603	Baja Verapaz	Salamá
180	15-01-10-06609	Baja Verapaz	Salamá
181	15-01-10-06612	Baja Verapaz	Salamá
182	15-01-10-06613	Baja Verapaz	Salamá
183	15-01-10-06615	Baja Verapaz	Salamá
184	15-01-10-06617	Baja Verapaz	Salamá
185	15-01-10-06618	Baja Verapaz	Salamá
186	15-01-10-06621	Baja Verapaz	Salamá

21ª Calle 10-58, zona 13 Aurora II, Guatemala, Centro América PBX: (502) 2462-8400 http://www.ric.gob.gt

187	15-01-10-06631	Baja Verapaz	Salamá
188	15-01-10-06632	Baja Verapaz	Salamá
189	15-01-10-06633	Baja Verapaz	Salamá
190	15-01-10-06634	Baja Verapaz	Salamá
191	15-01-10-06635	Baja Verapaz	Salamá
192	15-01-10-06636	Baja Verapaz	Salamá
193	15-01-10-06638	Baja Verapaz	Salamá
194	15-01-10-06641	Baja Verapaz	Salamá
195	15-01-10-06643	Baja Verapaz	Salamá
196	15-01-10-06644	Baja Verapaz	Salamá
197	15-01-10-06646	Baja Verapaz	Salamá
198	15-01-10-06648	Baja Verapaz	Salamá
199	15-01-10-06654	Baja Verapaz	Salamá
200	15-01-10-06655	Baja Verapaz	Salamá
201	15-01-10-06671	Baja Verapaz	Salamá
202	15-01-10-06674	Baja Verapaz	Salamá
203	15-01-10-06679	Baja Verapaz	Salamá
204	15-01-10-06680	Baja Verapaz	Salamá
205	15-01-10-06681	Baja Verapaz	Salamá
206	15-01-10-06683	Baja Verapaz	Salamá
207	15-01-10-06684	Baja Verapaz	Salamá
208	15-01-10-06685	Baja Verapaz	Salamá
209	15-01-10-06686	Baja Verapaz	Salamá
210	15-01-10-06687	Baja Verapaz	Salamá
211	15-01-10-06696	Baja Verapaz	Salamá
212	15-01-10-06698	Baja Verapaz	Salamá
213	15-01-10-06703	Baja Verapaz	Salamá
214	15-01-10-06710	Baja Verapaz	Salamá
215	15-01-10-06716	Baja Verapaz	Salamá
216	15-01-10-06719	Baja Verapaz	Salamá
217	15-01-10-06720	Baja Verapaz	Salamá
218	15-01-10-06736	Baja Verapaz	Salamá
219	15-07-04-01068	Baja Verapaz	San Jerónimo
220	15-07-04-01445	Baja Verapaz	San Jerónimo
221	15-07-04-05148	Baja Verapaz	San Jerónimo
222	15-07-06-02184	Baja Verapaz	San Jerónimo
223	16-02-12-00107	Alta Verapaz	Santa Cruz Verapaz
224	16-07-04-01619	Alta Verapaz	Panzós

21ª Calle 10-58, zona 13 Aurora II, Guatemala, Centro América PBX: (502) 2462-8400 http://www.ric.gob.gt

225	16-08-02-00532	Alta Verapaz	Senahú
226	16-08-02-00947	Alta Verapaz	Senahú
227	16-08-03-00793	Alta Verapaz	Senahú
228	16-08-04-00785	Alta Verapaz	Senahú
229	16-08-04-00808	Alta Verapaz	Senahú
230	16-08-04-00930	Alta Verapaz	Senahú
231	16-08-04-00998	Alta Verapaz	Senahú
232	16-08-04-01136	Alta Verapaz	Senahú
233	16-08-04-01166	Alta Verapaz	Senahú
234	16-08-04-01287	Alta Verapaz	Senahú
235	16-08-04-01297	Alta Verapaz	Senahú
236	16-08-05-00205	Alta Verapaz	Senahú
237	16-08-06-00969	Alta Verapaz	Senahú
238	16-08-06-01002	Alta Verapaz	Senahú
239	16-08-06-01031	Alta Verapaz	Senahú
240	16-08-06-01034	Alta Verapaz	Senahú
241	16-08-06-01043	Alta Verapaz	Senahú
242	16-08-06-01400	Alta Verapaz	Senahú
243	16-08-08-00024	Alta Verapaz	Senahú
244	16-08-08-00539	Alta Verapaz	Senahú
245	16-08-08-00810	Alta Verapaz	Senahú
246	16-08-08-00857	Alta Verapaz	Senahú
247	16-08-08-01123	Alta Verapaz	Senahú
248	16-08-08-01137	Alta Verapaz	Senahú
249	16-08-08-01153	Alta Verapaz	Senahú
250	16-08-08-01159	Alta Verapaz	Senahú
251	16-08-08-01166	Alta Verapaz	Senahú
252	16-08-08-01198	Alta Verapaz	Senahú
253	17-01-01-01859	Petén	Flores
254	17-01-01-01860	Petén	Flores
255	17-01-01-05290	Petén	Flores
256	17-01-01-05545	Petén	Flores
257	17-01-01-05546	Petén	Flores
258	17-01-01-05631	Petén	Flores
259	17-01-01-05639	Petén	Flores
260	17-01-03-00126	Petén	Flores
261	17-01-03-00156	Petén	Flores
262	17-01-03-00639	Petén	Flores

21ª Calle 10-58, zona 13 Aurora II, Guatemala, Centro América PBX: (502) 2462-8400 http://www.ric.gob.gt

263	17-01-04-00300	Petén	Flores
264	17-01-04-00651	Petén	Flores
265	17-01-05-00943	Petén	Flores
266	17-01-05-01031	Petén	Flores
267	17-01-05-01043	Petén	Flores
268	17-01-05-01300	Petén	Flores
269	17-01-09-00903	Petén	Flores
270	17-01-11-00109	Petén	Flores
271	17-01-22-00447	Petén	Flores
272	17-01-34-00357	Petén	Flores
273	17-01-34-00364	Petén	Flores
274	17-01-34-00365	Petén	Flores
275	17-01-34-00425	Petén	Flores
276	17-01-34-00433	Petén	Flores
277	17-01-34-00460	Petén	Flores
278	17-01-34-00639	Petén	Flores
279	17-14-21-01691	Petén	El Chal
280	18-01-01-01558	Izabal	Puerto Barrios
281	18-01-01-01930	Izabal	Puerto Barrios
282	18-01-01-02499	Izabal	Puerto Barrios
283	18-01-05-11486	Izabal	Puerto Barrios
284	18-03-03-00740	Izabal	El Estor
285	18-04-06-00256	Izabal	Morales
286	19-03-02-00493	Zacapa	Río Hondo
287	19-03-02-01269	Zacapa	Río Hondo
288	19-03-02-01610	Zacapa	Río Hondo
289	19-03-02-01702	Zacapa	Río Hondo
290	19-03-02-01709	Zacapa	Río Hondo
291	19-03-02-02163	Zacapa	Río Hondo
292	19-03-03-03097	Zacapa	Río Hondo
293	19-03-03-03112	Zacapa	Río Hondo
294	19-03-04-00001	Zacapa	Río Hondo
295	19-03-04-00162	Zacapa	Río Hondo
296	19-03-04-00166	Zacapa	Río Hondo
297	19-03-04-00301	Zacapa	Río Hondo
298	19-03-04-00302	Zacapa	Río Hondo
299	19-03-04-00303	Zacapa	Río Hondo
300	19-03-04-00312	Zacapa	Río Hondo

21ª Calle 10-58, zona 13 Aurora II, Guatemala, Centro América PBX: (502) 2462-8400 http://www.ric.gob.gt

301	19-03-04-00313	Zacapa	Río Hondo
302	19-03-04-00315	Zacapa	Río Hondo
303	19-03-04-00318	Zacapa	Río Hondo
304	19-03-04-00324	Zacapa	Río Hondo
305	19-03-04-00325	Zacapa	Río Hondo
306	19-03-04-00326	Zacapa	Río Hondo
307	19-03-04-00327	Zacapa	Río Hondo
308	19-03-04-00342	Zacapa	Río Hondo
309	19-03-04-00410	Zacapa	Río Hondo
310	19-03-04-00412	Zacapa	Río Hondo
311	19-03-04-00413	Zacapa	Río Hondo
312	19-03-04-00416	Zacapa	Río Hondo
313	19-03-04-00417	Zacapa	Río Hondo
314	19-03-04-00418	Zacapa	Río Hondo
315	19-03-04-00419	Zacapa	Río Hondo
316	19-03-04-00420	Zacapa	Río Hondo
317	19-03-04-00423	Zacapa	Río Hondo
318	19-03-04-00424	Zacapa	Río Hondo
319	19-03-04-00425	Zacapa	Río Hondo
320	19-03-04-00429	Zacapa	Río Hondo
321	19-03-04-00431	Zacapa	Río Hondo
322	19-03-04-00434	Zacapa	Río Hondo
323	19-03-04-00447	Zacapa	Río Hondo
324	19-03-04-00461	Zacapa	Río Hondo
325	19-03-04-00465	Zacapa	Río Hondo
326	19-03-04-00876	Zacapa	Río Hondo
327	19-03-04-00879	Zacapa	Río Hondo
328	19-03-04-00885	Zacapa	Río Hondo
329	19-03-04-00887	Zacapa	Río Hondo
330	19-03-04-00903	Zacapa	Río Hondo
331	19-03-04-00907	Zacapa	Río Hondo
332	19-03-04-00927	Zacapa	Río Hondo
333	19-03-04-00928	Zacapa	Río Hondo
334	19-03-04-00932	Zacapa	Río Hondo
335	19-03-04-00943	Zacapa	Río Hondo
336	19-03-04-01007	Zacapa	Río Hondo
337	19-03-04-01008	Zacapa	Río Hondo
338	19-03-04-01009	Zacapa	Río Hondo

21ª Calle 10-58, zona 13 Aurora II, Guatemala, Centro América PBX: (502) 2462-8400 http://www.ric.gob.gt

339	19-03-04-01010	Zacapa	Río Hondo
340	19-03-04-01016	Zacapa	Río Hondo
341	19-03-04-01017	Zacapa	Río Hondo
342	19-03-04-01019	Zacapa	Río Hondo
343	19-03-04-01020	Zacapa	Río Hondo
344	19-03-04-01025	Zacapa	Río Hondo
345	19-03-04-01037	Zacapa	Río Hondo
346	19-03-04-01201	Zacapa	Río Hondo
347	19-03-04-01279	Zacapa	Río Hondo

FIRMA: Sergio José Roberto Domínguez Barco Servicios Profesionales de Asesoría Técnica de Registro Público Ingeniero Agrónomo en Sistemas de Producción Agrícola	**Vo. Bo.** **FIRMA:** Ing. Erick Leonel Calel Coy Jefe de Sección de Operaciones Técnicas

21ª Calle 10-58, zona 13 Aurora II, Guatemala, Centro América PBX: (502) 2462-8400 http://www.ric.gob.gt

ANEXO 4

Inauguración Ventanilla RIC en Municipalidad de Puruhlá, Baja Verapaz

Foto 1. Realización de la Actividad

Foto 2. Corte de Cinta Simbólica Inaugurando la Ventanilla

ANEXO 5

Reunión de Trabajo con Personeros del Fondo de Tierras

Foto 1. Desarrollo de la Reunión

Foto 2. Participantes Presentes

ANEXO 6

Reunión de Trabajo USAC-RIC

Foto 1. Desarrollo de la Reunión

Foto 2. Participantes Presentes

ANEXO 7

Reunión de Trabajo FAUSAC-RIC

Foto 1. Desarrollo de la Reunión

Foto 2. Participantes Presentes

ANEXO 8

Reunión y Capacitación Personal de Registro Público

Foto 1. Desarrollo de la Capacitación

Foto 2. Participantes Presentes

REGISTRO DE INFORMACIÓN CATASTRAL
Construyendo la seguridad jurídica de la tierra

REGISTRO DE INFORMACIÓN CATASTRAL DE GUATEMALA
INFORME MENSUAL DE ACTIVIDADES

RENGLÓN PRESUPUESTARIO 029 "OTRAS REMUNERACIONES DEL PERSONAL TEMPORAL"	
Nombre del Contratista: JORGE LUIS MALDONADO MALDONADO	**No. De Contrato:** RIC-R-029-0057-2025
Nombre del Servicio: Servicios Profesionales de Seguimiento de Procesos Catastrales en Registro Público	**Dirección Municipal, Gerencia, Coordinación o Unidad:** Coordinación del Registro Público
Proyecto: Registro de Información Catastral de Guatemala	**Informe correspondiente al mes de:** Mayo 2025

1. Realicé seguimiento de predios firmados primera inscripción en la Coordinación del Registro Público de los municipios priorizados y no priorizados. (Anexo 1)

2. Realicé monitoreo de las bandejas de los predios que ingresan a la coordinación del Registro público de primera inscripción de los municipios programados en el Plan Operativo Anual por departamento y municipio. (Anexo 2)

3. Realicé seguimiento al avance de las metas establecidas en la Coordinación de Registro Público de predio calificado primera inscripción realizada diariamente por operador. (Anexo 3).

4. Realice seguimiento de inscripción de predio catastrado en el Registro Público planificados en el POA, cobran firmeza en el mes de Mayo. (Anexo 4)

5. Brindé apoyo al Jefe de Sección de Operaciones Registrales en materia de seguimiento a los predios firmados, suspendidos y renotificados nuevamente por el Registro General de la Propiedad. (Anexo 5).

6. Realicé seguimiento primera inscripción de predio catastrado en el Registro Público en el mes de Mayo, no contemplados en el marco del POA 2025 Anexo 6).

FIRMA:_____ Lic. Jorge Luis Maldonado Maldonado Contador Público y Auditor Servicios Profesionales de Seguimiento de Procesos Catastrales en Registro Público	**Vo.Bo.:**_____ Licda. Gabriela Alejandra Gamarro López Coordinador del Registro Público a.i.

Anexo 1

PRIMERA INSCRIPCIÓN MUNICIPIOS PRIORIZADOS Y NO PRIORIZADOS

REGISTRO PÚBLICO
PREDIOS FIRMADOS
PRIMERA INSCRIPCIÓN
MUNICIPIOS PRIORIZADOS

MAYO 2025

MUNICIPIO	1	2	3	4	5	6	7	8	9	10	11	12	13	14	15	16	17	18	19	20	21	22	23	24	25	26	27	28	29	30	31
	J	V	S	D	L	M	M	J	V	S	D	L	M	M	J	V	S	D	L	M	M	J	V	S	D	L	M	M	J	V	S
Flores							5	5	11			18	45	82																	
Morales							1	1	1			2	4	5																	
Rio Hondo					7	9	42	42	53			53	57	78																	
Salama					6	11	60	60	69			73	187	313																	
Santa Cruz Verapaz													1	1																	
Santa Lucía Milpas Altas							6	6	7			7	26	55																	
Senahú							45	45	79			79	129	182																	
TOTAL					13	20	159	159	220			232	449	716																	

REGISTRO PÚBLICO
PREDIOS FIRMADOS
PRIMERA INSCRIPCIÓN
MUNICIPIOS NO PRIORIZADOS

MAYO 2025

MUNICIPIO	1	2	3	4	5	6	7	8	9	10	11	12	13	14	15	16	17	18	19	20	21	22	23	24	25	26	27	28	29	30	31
	J	V	S	D	L	M	M	J	V	S	D	L	M	M	J	V	S	D	L	M	M	J	V	S	D	L	M	M	J	V	S
Chisec													1	1																	
Puerto Barrios												3	68	118																	
TOTAL												3	69	119																	

Anexo 2

PRIMERA INSCRIPCIÓN POR DEPARTAMENTO Y MUNICIPIO

REGISTRO DE INFORMACIÓN CATASTRAL

PRIMERA INSCRIPCIÓN
BANDEJA DE ASIGNACIÓN ORDENES POR DEPARTAMENTO Y MUNICIPIO
MAYO 2025

DM	MUNICIPIO	POA 2025	1	2	3	4	5	6	7	8	9	10	11	12	13	14	15	16	17	18	19	20	21	22	23	24	25	26	27	28	29	30	31
			J	V	S	D	L	M	M	J	V	S	D	L	M	M	J	V	S	D	L	M	M	J	V	S	D	L	M	M	J	V	S
Baja Verapaz	Salama	1090					1914	1914	1931	2003	2004			2004	1867	1769																	
Alta Verapaz	Tactic						NEI	NEI	NEI	NEI	NEI			NEI	NEI	NEI																	
	Senahú	545					480	480	480	480	460			460	867	888																	
Petén	Flores	650					2116	2116	2107	2107	2089			2091	2102	1972																	
	Las Cruces						1683	1683	1683	1683	1683			1683	1683	1680																	
Sacatepéquez	Magdalena Milpas Altas						NEI	NEI	NEI	NEI	NEI			NEI	NEI	NEI																	
	Santa Lucia Milpas Altas	262					1022	1022	1052	1056	1056			1056	1056	1056																	
Zacapa	Gualán						NEI	NEI	NEI	NEI	NEI			NEI	NEI	NEI																	
	Rio Hondo	348					73	73	82	113	116			117	117	23																	
Chiquimula	Olopa						904	904	904	904	904			904	904	903																	
	Camotán						1625	1625	1625	1625	1625			1625	1625	1625																	
	Jocotán						2739	2739	2739	2739	2739			2739	2739	2739																	
Izabal	Los Amates						NEI	NEI	NEI	NEI	NEI			NEI	NEI	NEI																	
	Morales						6466	6466	6555	6576	6646			6802	6801	6798																	
TOTALES		2895																															

NEI = No existe información

Anexo 3

PRIMERA INSCRIPCIÓN POR OPERADOR

REGISTRO PÚBLICO
PREDIOS CALIFICADOS
PRIMERA INSCRIPCIÓN
REPORTE POR OPERADOR

MAYO 2025

OPERADORES	1	2	3	4	5	6	7	8	9	10	11	12	13	14	15	16	17	18	19	20	21	22	23	24	25	26	27	28	29	30	31
	J	V	S	D	L	M	M	J	V	S	D	L	M	M	J	V	S	D	L	M	M	J	V	S	D	L	M	M	J	V	S
CECONTRERAS					22	38	71	107	158			174	199	224																	
HAQUINO					39	52	89	104	142			181	339	393																	
MRAYNTZ					49	69	184	206	294			321	363	441																	
PBARBERENA					6	6	15	15	22			22	44	72																	
RMLEMUZ					7	12	19	20	41			49	57	58																	
RVICENTE												16	47	49																	
SCUMEZ					1	2	9	13	40			47	47	47																	
META POA=2,895					**124**	**179**	**387**	**465**	**697**			**810**	**1096**	**1284**																	

OPERADORES	1	2	3	4	5	6	7	8	9	10	11	12	13	14	15	16	17	18	19	20	21	22	23	24	25	26	27	28	29	30	31
	J	V	S	D	L	M	M	J	V	S	D	L	M	M	J	V	S	D	L	M	M	J	V	S	D	L	M	M	J	V	S
CRAMIREZ									1			2	2	9																	
RCASTILLO													1	1																	
MROLDAN									1			1	1	1																	
TOTAL									**2**			**3**	**4**	**11**																	

Anexo 4

PREDIOS PLANIFICADOS EN EL POA y FIRMEZA EN MAYO

REGISTRO DE INFORMACIÓN CATASTRAL

REGISTRO PÚBLICO

PREDIOS PLANIFICADOS EN EL POA Y PREDIOS QUE COBRAN FIRMEZA EN MAYO 2025

DM	MUNICIPIO	POA MAYO 2025	COBRA FIRMEZA MAYO 2025
Baja Verapaz	Salamá	1090	0
	El Chol	0	152
Alta Verapaz	Senahú	545	545
Petén	Flores	650	140
	Las Cruces	0	120
	La Libertad	0	80
Sacatepequez	Santa Lucia Milpas Altas	262	169
	Magdalena Milpas Altas	0	60
Zacapa	Rio Hondo	348	300
Izabal	Morales	0	456

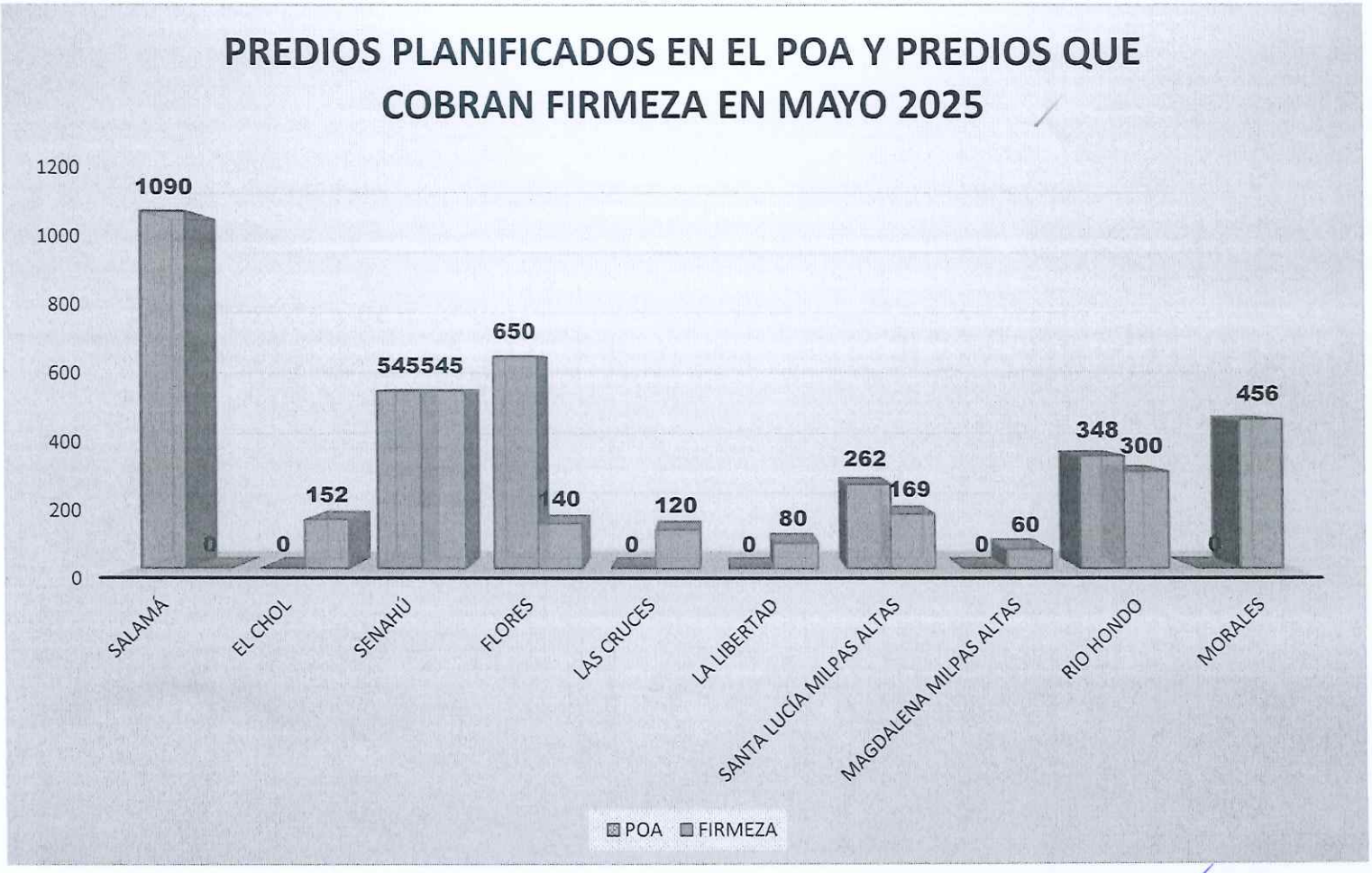

Anexo 5

PREDIOS RENOTIFICADOS POR EL REGISTRO GENERAL DE LA PROPIEDAD

REGISTRO PÚBLICO
PREDIOS FIRMADOS
SUSPENDIDOS Y RENOTIFICADOS POR EL RGP

MAYO 2025

MUNICIPIO	1	2	3	4	5	6	7	8	9	10	11	12	13	14	15	16	17	18	19	20	21	22	23	24	25	26	27	28	29	30	31
	J	V	S	D	L	M	M	J	V	S	D	L	M	M	J	V	S	D	L	M	M	J	V	S	D	L	M	M	J	V	S
Cabañas												1	1	1																	
Morales														1																	
San Juan Ermita												1	1	1																	
												2	2	3																	

Anexo 6

PREDIOS CATASTRADOS NO CONTEMPLADOS EN POA 2025

Inscripción de predio catastrado en el Registro Público en el mes de Mayo, no contemplados en el marco del POA 2025

PREDIOS INSCRITOS EN REGISTRO PÚBLICO NO CONTEMPLADOS EN EL POA 2025		
Departamento/municipio	**Cantidad de Predios**	**Total por Departamento**
ALTA VERAPAZ		**1**
Chisec	1	
IZABAL		**119**
Puerto Barrios	119	
TOTAL		**120**

En el municipio de **Chisec, Alta V**, no se tenía programado ninguna inscripción de predio catastrado para este mes, sin embargo se inscribió 1.

En el municipio de **Puerto Barrios, Izabal**, no se tenía programado ninguna inscripción de predio catastrado para este mes, sin embargo se inscribieron 119.

REGISTRO DE INFORMACIÓN CATASTRAL
Construyendo la seguridad jurídica de la tierra

REGISTRO DE INFORMACIÓN CATASTRAL DE GUATEMALA
INFORME MENSUAL DE ACTIVIDADES

RENGLÓN PRESUPUESTARIO 029 "OTRAS REMUNERACIONES DEL PERSONAL TEMPORAL"	
Nombre del Contratista: José Alfonso Cano Hernandez	**No. De Contrato:** RIC-R-029-0058-2025
Nombre del Servicio: Servicios Técnicos de Seguimiento de Operaciones Registrales	**Dirección Municipal, Gerencia, Coordinación o Unidad:** Coordinación del Registro Público
Proyecto: Registro de Información Catastral de Guatemala.	**Informe correspondiente al mes de:** Mayo 2025

1. Se apoyó al Jefe de Sección de Operaciones Técnicas en la normalización técnica de seis (6) predios catastrales. (anexo 1)
2. Se apoyó al Jefe de Sección de Operaciones Técnicas en la generación de siete (7) planos catastrales. (anexo 2)
3. Se apoyó al Jefe de Sección de Operaciones Técnicas en la normalización técnica de cuatro (4) predios catastrales de mantenimiento. (anexo 3)
4. Se apoyó en asistencia al usuario de ciento veintiocho (128) consultas acerca de la actualización y mantenimiento Catastral de predios en Registro Público. (anexo 4)
5. Se apoyó al Jefe de Sección de Operaciones Técnicas en la revisión de cuatrocientos setenta y siete (477) expedientes de predios de primera inscripción. (anexo 5)
6. Se apoyó al Jefe de Sección de Operaciones Técnicas en la consulta a distancia al Registro General de la Propiedad de las fincas 1252-111-9 de Peten y 1253-112-9- de Peten
7. Se apoyó al Jefe de Sección de Operaciones Técnicas en la consulta de estado de predios notificados y se solicitó la prioridad de cuatro (4) predios al Registro General de la Propiedad (Anexo 6)

FIRMA:_____ José Alfonso Cano Hernandez Servicios Técnicos de Seguimiento de Operaciones Registrales	**Vo.Bo.:**_____ Ing. Agr. Luis Fernando Barillas Eguizabal Supervisor Profesional de Operaciones Técnicas Coordinación del Registro Público - RIC

« 21ª Calle 10-58, zona 13 Aurora II, Guatemala, Centro América PBX: (502) 2462-8400 http://www.ric.gob.gt

ANEXO 1

Normalización técnica de seis (6) predios catastrales que se detallan a continuación:

NO.	CCC.	Departamento	Municipio
1	03-09-01-01940	Sacatepequez	Santa Lucia Milpas Altas
2	16-05-01-01931	Alta Verapaz	Tamahu
3	18-05-03-01479	Izabal	Los Amates
4	19-04-03-02960	Zacapa	Gualan
5	19-07-01-00859	Zacapa	Cabañas
6	19-07-01-02207	Zacapa	Cabañas

FIRMA: _____ José Alfonso Cano Hernandez Servicios Técnicos de Seguimiento de Operaciones Registrales	**Vo. Bo.** **FIRMA:** _____ Ing. Agr. Luis Fernando Barillas Eguizabal Supervisor Profesional de Operaciones Técnicas Coordinación del Registro Público - RIC

« 21ª Calle 10-58, zona 13 Aurora II, Guatemala, Centro América PBX: (502) 2462-8400 http://www.ric.gob.gt

ANEXO 2

Generación de siete (7) planos catastrales que se detallan a continuación:

NO.	CCC.	Departamento	Municipio
1	03-09-01-01940	Sacatepequez	Santa Lucia Milpas Altas
2	16-05-01-01931	Alta Verapaz	Tamahu
3	18-01-01-02104	Izabal	Puerto Barrios
4	18-05-03-01479	Izabal	Los Amates
5	19-04-03-02960	Zacapa	Gualan
6	19-07-01-00859	Zacapa	Cabañas
7	19-07-01-02207	Zacapa	Cabañas

FIRMA: _____ José Alfonso Cano Hernandez Servicios Técnicos de Seguimiento de Operaciones Registrales	**Vo. Bo.** **FIRMA:** _____ Ing. Agr. Luis Fernando Barillas Eguizabal Supervisor Profesional de Operaciones Técnicas Coordinación del Registro Público - RIC

« 21ª Calle 10-58, zona 13 Aurora II, Guatemala, Centro América PBX: (502) 2462-8400 http://www.ric.gob.gt

ANEXO 3

Normalización técnica de cuatro (4) predios catastrales de mantenimiento que se detallan a continuación:

NO.	CCC.	Departamento	Municipio
1	05-04-03-02188	Escuintla	Siquinala
2	05-04-03-03230	Escuintla	Siquinala
3	17-05-08-01017	Peten	La Libertad
4	18-01-05-04827	Izabal	Puerto Barrios

FIRMA: _____ José Alfonso Cano Hernandez Servicios Técnicos de Seguimiento de Operaciones Registrales	Vo. Bo. FIRMA: _____ Ing. Agr. Luis Fernando Barillas Eguizabal Supervisor Profesional de Operaciones Técnicas Coordinación del Registro Público - RIC

« 21ª Calle 10-58, zona 13 Aurora II, Guatemala, Centro América PBX: (502) 2462-8400 http://www.ric.gob.gt

ANEXO 4

Asistencia al usuario de ciento veintiocho (128) consultas acerca de la actualización y mantenimiento Catastral que se detallan a continuación:

NO	CCC	RAZON
1	03-03-04-00406	Cambio de Titular
2	03-03-04-00467	Modificacion Descriptiva
3	03-07-01-01033	Modificacion Descriptiva
4	03-07-01-02638	Cambio de Titular
5	03-07-02-00317	Inscripcion
6	03-07-02-00317	Inscripcion
7	03-09-01-01205	Certificado
8	03-10-01-00388	Certificado
9	15-01-02-01889	Modificacion Descriptiva
10	15-07-04-03650	Certificado
11	15-07-04-03653	Certificado
12	15-07-04-03661	Certificado
13	15-07-04-03662	Certificado
14	15-07-04-06514	Cambio de Titular
15	16-02-12-00141	Inscripcion
16	16-02-12-00142	Cambio de Titular
17	16-08-08-00896	Inscripcion
18	16-15-09-00057	Mantenimiento
19	17-01-01-03754	Cambio de Titular
20	17-01-09-00575	Inscripcion
21	17-02-02-01797	Certificado
22	17-03-10-00089	Certificado
23	17-05-08-01017	Certificado
24	17-05-09-00360	Certificado
25	17-06-01-00904	Cambio de Titular
26	17-06-03-00647	Certificado
27	17-07-11-00110	Cambio de Titular
28	17-13-19-00808	Inscripcion
29	17-13-19-00809	Inscripcion
30	17-13-19-01219	Inscripcion
31	17-14-20-00019	Cambio de Titular
32	17-14-21-00243	Cambio de Titular
33	18-01-01-03029	Certificado
34	18-01-05-00300	Cambio de Titular
35	18-01-05-00470	Certificado

« 21ª Calle 10-58, zona 13 Aurora II, Guatemala, Centro América PBX: (502) 2462-8400 http://www.ric.gob.gt

36	18-01-05-00708	Certificado
37	18-01-05-01970	Cambio de Titular
38	18-01-05-02332	Cambio de Titular
39	18-01-05-02342	Cambio de Titular
40	18-01-05-02975	Certificado
41	18-01-05-03029	Certificado
42	18-01-05-03266	Certificado
43	18-01-05-03411	Cambio de Titular
44	18-01-05-03738	Certificado
45	18-01-05-04872	Cambio de Titular
46	18-01-05-04872	Cambio de Titular
47	18-01-05-05018	Cambio de Titular
48	18-01-05-10462	Cambio de Titular
49	18-01-05-11232	Cambio de Titular
50	18-01-05-11486	Cambio de Titular
51	18-01-05-11486	Cambio de Titular
52	18-01-05-11486	Cambio de Titular
53	18-01-05-11672	Cambio de Titular
54	18-01-05-11672	Cambio de Titular
55	18-01-05-11802	Cambio de Titular
56	18-01-05-11816	Cambio de Titular
57	18-01-05-12191	Cambio de Titular
58	18-01-05-12310	Cambio de Titular
59	18-01-05-12321	Cambio de Titular
60	18-01-05-12551	Cambio de Titular
61	18-01-05-12750	Cambio de Titular
62	18-01-05-12750	Cambio de Titular
63	18-01-05-12750	Cambio de Titular
64	18-02-02-00842	Certificado
65	18-02-03-00804	Cambio de Titular
66	18-04-01-00301	Certificado
67	18-04-02-01072	Cambio de Titular
68	18-04-02-02122	Certificado
69	18-04-03-01117	Cambio de Titular
70	18-04-03-01803	Cambio de Titular
71	18-04-03-01803	Cambio de Titular
72	18-04-03-02331	Cambio de Titular
73	18-04-03-02331	Cambio de Titular
74	18-04-03-02658	Cambio de Titular
75	18-04-03-02658	Certificado
76	18-04-03-02895	Cambio de Titular

« 21ª Calle 10-58, zona 13 Aurora II, Guatemala, Centro América PBX: (502) 2462-8400 http://www.ric.gob.gt

77	18-04-03-02896	Cambio de Titular
78	18-04-03-02968	Cambio de Titular
79	18-04-03-03252	Cambio de Titular
80	18-04-03-03252	Cambio de Titular
81	18-04-03-03991	Certificado
82	18-04-04-00783	Cambio de Titular
83	18-04-04-02284	Cambio de Titular
84	18-04-07-00416	Cambio de Titular
85	18-04-07-03215	Certificado
86	18-04-07-03215	Certificado
87	18-04-07-03215	Certificado
88	18-04-07-04852	Cambio de Titular
89	18-04-07-06983	Mantenimiento
90	18-04-07-09127	Certificado
91	18-04-07-09980	Cambio de Titular
92	18-04-08-02296	Cambio de Titular
93	18-04-08-02296	Modificacion Descriptiva
94	18-04-09-01512	Cambio de Titular
95	18-04-10-00334	Cambio de Titular
96	18-04-10-01362	Cambio de Titular
97	18-04-10-06293	Cambio de Titular
98	18-05-01-01611	Cambio de Titular
99	18-05-01-01611	Cambio de Titular
100	18-05-01-01611	Cambio de Titular
101	18-05-01-01615	Cambio de Titular
102	18-05-01-01615	Cambio de Titular
103	18-05-01-01615	Cambio de Titular
104	18-05-02-01930	Cambio de Titular
105	18-05-02-03804	Cambio de Titular
106	18-05-03-00527	Certificado
107	18-05-07-00156	Cambio de Titular
108	18-05-07-00157	Cambio de Titular
109	18-05-07-00321	Cambio de Titular
110	18-05-07-01954	Certificado
111	18-05-07-03188	Cambio de Titular
112	18-05-07-03188	Cambio de Titular
113	19-03-03-00761	Cambio de Titular
114	19-03-03-01045	Cambio de Titular
115	19-03-04-00602	Certificado
116	19-03-04-00938	Certificado
117	19-03-04-00940	Certificado

« 21ª Calle 10-58, zona 13 Aurora II, Guatemala, Centro América PBX: (502) 2462-8400 http://www.ric.gob.gt

118	19-04-01-00038	Cambio de Titular
119	19-04-01-00043	Cambio de Titular
120	19-04-05-00726	Certificado
121	19-04-06-00264	Cambio de Titular
122	19-04-06-00283	Mantenimiento
123	19-04-06-00612	Cambio de Titular
124	19-04-06-00641	Certificado
125	19-04-06-00713	Cambio de Titular
126	19-04-06-05655	Certificado
127	19-05-02-00383	Cambio de Titular
128	19-05-03-02190	Certificado

FIRMA: _____ José Alfonso Cano Hernandez Servicios Técnicos de Seguimiento de Operaciones Registrales	**Vo. Bo.** **FIRMA:** _____ Ing. Agr. Luis Fernando Barillas Eguizabal Supervisor Profesional de Operaciones Técnicas Coordinación del Registro Público - RIC

« 21ª Calle 10-58, zona 13 Aurora II, Guatemala, Centro América PBX: (502) 2462-8400 http://www.ric.gob.gt

ANEXO 5

Revisión de cuatrocientos setenta y siete (477) expedientes de predios de primera inscripción.

NO.	CCC	DEPARTAMENTO	MUNICIPIO
1	03-09-01-01243	Sacatepequez	Santa Lucia Milpas Altas
2	03-09-01-01407	Sacatepequez	Santa Lucia Milpas Altas
3	03-09-01-01432	Sacatepequez	Santa Lucia Milpas Altas
4	03-09-01-01455	Sacatepequez	Santa Lucia Milpas Altas
5	03-09-01-01666	Sacatepequez	Santa Lucia Milpas Altas
6	03-09-01-01669	Sacatepequez	Santa Lucia Milpas Altas
7	03-09-01-01673	Sacatepequez	Santa Lucia Milpas Altas
8	03-09-01-01734	Sacatepequez	Santa Lucia Milpas Altas
9	03-09-01-01787	Sacatepequez	Santa Lucia Milpas Altas
10	03-09-01-01802	Sacatepequez	Santa Lucia Milpas Altas
11	03-09-01-01807	Sacatepequez	Santa Lucia Milpas Altas
12	03-09-01-01819	Sacatepequez	Santa Lucia Milpas Altas
13	03-09-01-01828	Sacatepequez	Santa Lucia Milpas Altas
14	03-09-01-01830	Sacatepequez	Santa Lucia Milpas Altas
15	03-09-01-01831	Sacatepequez	Santa Lucia Milpas Altas
16	03-09-01-01838	Sacatepequez	Santa Lucia Milpas Altas
17	03-09-01-01839	Sacatepequez	Santa Lucia Milpas Altas
18	03-09-01-01863	Sacatepequez	Santa Lucia Milpas Altas
19	03-09-01-01877	Sacatepequez	Santa Lucia Milpas Altas
20	03-09-01-01878	Sacatepequez	Santa Lucia Milpas Altas
21	03-09-01-01881	Sacatepequez	Santa Lucia Milpas Altas
22	03-09-01-01914	Sacatepequez	Santa Lucia Milpas Altas
23	03-09-01-01926	Sacatepequez	Santa Lucia Milpas Altas
24	03-09-01-01934	Sacatepequez	Santa Lucia Milpas Altas
25	03-09-01-01935	Sacatepequez	Santa Lucia Milpas Altas
26	03-09-01-01936	Sacatepequez	Santa Lucia Milpas Altas
27	03-09-01-01938	Sacatepequez	Santa Lucia Milpas Altas
28	03-09-01-01939	Sacatepequez	Santa Lucia Milpas Altas
29	03-09-01-01940	Sacatepequez	Santa Lucia Milpas Altas
30	03-09-01-01951	Sacatepequez	Santa Lucia Milpas Altas
31	03-09-01-01952	Sacatepequez	Santa Lucia Milpas Altas

« 21ª Calle 10-58, zona 13 Aurora II, Guatemala, Centro América PBX: (502) 2462-8400 http://www.ric.gob.gt

32	03-09-01-01953	Sacatepequez	Santa Lucia Milpas Altas
33	03-09-01-02394	Sacatepequez	Santa Lucia Milpas Altas
34	03-09-01-02409	Sacatepequez	Santa Lucia Milpas Altas
35	03-09-01-02410	Sacatepequez	Santa Lucia Milpas Altas
36	03-09-01-02413	Sacatepequez	Santa Lucia Milpas Altas
37	03-09-01-02422	Sacatepequez	Santa Lucia Milpas Altas
38	15-01-01-00643	Baja Verapaz	Salama
39	15-01-01-00643	Baja Verapaz	Salama
40	15-01-01-00646	Baja Verapaz	Salama
41	15-01-01-00892	Baja Verapaz	Salama
42	15-01-01-01072	Baja Verapaz	Salama
43	15-01-01-01072	Baja Verapaz	Salama
44	15-01-01-01800	Baja Verapaz	Salama
45	15-01-01-01800	Baja Verapaz	Salama
46	15-01-01-02997	Baja Verapaz	Salama
47	15-01-01-03118	Baja Verapaz	Salama
48	15-01-02-01758	Baja Verapaz	Salama
49	15-01-02-02078	Baja Verapaz	Salama
50	15-01-02-03016	Baja Verapaz	Salama
51	15-01-02-05532	Baja Verapaz	Salama
52	15-01-02-07172	Baja Verapaz	Salama
53	15-01-02-10770	Baja Verapaz	Salama
54	15-01-02-12132	Baja Verapaz	Salama
55	15-01-02-12132	Baja Verapaz	Salama
56	15-01-02-14228	Baja Verapaz	Salama
57	15-01-02-14228	Baja Verapaz	Salama
58	15-01-02-14487	Baja Verapaz	Salama
59	15-01-02-14487	Baja Verapaz	Salama
60	15-01-02-14667	Baja Verapaz	Salama
61	15-01-02-14667	Baja Verapaz	Salama
62	15-01-03-02330	Baja Verapaz	Salama
63	15-01-04-02003	Baja Verapaz	Salama
64	15-01-04-02003	Baja Verapaz	Salama
65	15-01-06-00529	Baja Verapaz	Salama
66	15-01-10-02058	Baja Verapaz	Salama
67	15-01-10-02068	Baja Verapaz	Salama

« 21ª Calle 10-58, zona 13 Aurora II, Guatemala, Centro América PBX: (502) 2462-8400 http://www.ric.gob.gt

68	15-01-10-02068	Baja Verapaz	Salama
69	15-01-10-02091	Baja Verapaz	Salama
70	15-01-10-02143	Baja Verapaz	Salama
71	15-01-10-02227	Baja Verapaz	Salama
72	15-01-10-02233	Baja Verapaz	Salama
73	15-01-10-02233	Baja Verapaz	Salama
74	15-01-10-02252	Baja Verapaz	Salama
75	15-01-10-02266	Baja Verapaz	Salama
76	15-01-10-02266	Baja Verapaz	Salama
77	15-01-10-02269	Baja Verapaz	Salama
78	15-01-10-02269	Baja Verapaz	Salama
79	15-01-10-02279	Baja Verapaz	Salama
80	15-01-10-02279	Baja Verapaz	Salama
81	15-01-10-02323	Baja Verapaz	Salama
82	15-01-10-02323	Baja Verapaz	Salama
83	15-01-10-02339	Baja Verapaz	Salama
84	15-01-10-02341	Baja Verapaz	Salama
85	15-01-10-02341	Baja Verapaz	Salama
86	15-01-10-02356	Baja Verapaz	Salama
87	15-01-10-02369	Baja Verapaz	Salama
88	15-01-10-02371	Baja Verapaz	Salama
89	15-01-10-02371	Baja Verapaz	Salama
90	15-01-10-02373	Baja Verapaz	Salama
91	15-01-10-02373	Baja Verapaz	Salama
92	15-01-10-02376	Baja Verapaz	Salama
93	15-01-10-02376	Baja Verapaz	Salama
94	15-01-10-02428	Baja Verapaz	Salama
95	15-01-10-03051	Baja Verapaz	Salama
96	15-01-10-03066	Baja Verapaz	Salama
97	15-01-10-03072	Baja Verapaz	Salama
98	15-01-10-03078	Baja Verapaz	Salama
99	15-01-10-03079	Baja Verapaz	Salama
100	15-01-10-03088	Baja Verapaz	Salama
101	15-01-10-03089	Baja Verapaz	Salama
102	15-01-10-03227	Baja Verapaz	Salama
103	15-01-10-03227	Baja Verapaz	Salama

« 21ª Calle 10-58, zona 13 Aurora II, Guatemala, Centro América PBX: (502) 2462-8400 http://www.ric.gob.gt

104	15-01-10-03227	Baja Verapaz	Salama
105	15-01-10-03227	Baja Verapaz	Salama
106	15-01-10-03229	Baja Verapaz	Salama
107	15-01-10-03234	Baja Verapaz	Salama
108	15-01-10-03238	Baja Verapaz	Salama
109	15-01-10-03241	Baja Verapaz	Salama
110	15-01-10-03242	Baja Verapaz	Salama
111	15-01-10-03242	Baja Verapaz	Salama
112	15-01-10-03243	Baja Verapaz	Salama
113	15-01-10-03244	Baja Verapaz	Salama
114	15-01-10-03245	Baja Verapaz	Salama
115	15-01-10-03246	Baja Verapaz	Salama
116	15-01-10-03261	Baja Verapaz	Salama
117	15-01-10-03278	Baja Verapaz	Salama
118	15-01-10-03281	Baja Verapaz	Salama
119	15-01-10-03284	Baja Verapaz	Salama
120	15-01-10-03288	Baja Verapaz	Salama
121	15-01-10-03289	Baja Verapaz	Salama
122	15-01-10-03290	Baja Verapaz	Salama
123	15-01-10-03295	Baja Verapaz	Salama
124	15-01-10-03296	Baja Verapaz	Salama
125	15-01-10-03297	Baja Verapaz	Salama
126	15-01-10-03300	Baja Verapaz	Salama
127	15-01-10-03302	Baja Verapaz	Salama
128	15-01-10-03309	Baja Verapaz	Salama
129	15-01-10-03339	Baja Verapaz	Salama
130	15-01-10-03343	Baja Verapaz	Salama
131	15-01-10-03344	Baja Verapaz	Salama
132	15-01-10-03347	Baja Verapaz	Salama
133	15-01-10-03348	Baja Verapaz	Salama
134	15-01-10-03349	Baja Verapaz	Salama
135	15-01-10-03351	Baja Verapaz	Salama
136	15-01-10-03352	Baja Verapaz	Salama
137	15-01-10-03354	Baja Verapaz	Salama
138	15-01-10-03355	Baja Verapaz	Salama
139	15-01-10-03356	Baja Verapaz	Salama

« 21ª Calle 10-58, zona 13 Aurora II, Guatemala, Centro América PBX: (502) 2462-8400 http://www.ric.gob.gt

140	15-01-10-03356	Baja Verapaz	Salama
141	15-01-10-03360	Baja Verapaz	Salama
142	15-01-10-03366	Baja Verapaz	Salama
143	15-01-10-03367	Baja Verapaz	Salama
144	15-01-10-03372	Baja Verapaz	Salama
145	15-01-10-03383	Baja Verapaz	Salama
146	15-01-10-03388	Baja Verapaz	Salama
147	15-01-10-03390	Baja Verapaz	Salama
148	15-01-10-03391	Baja Verapaz	Salama
149	15-01-10-03395	Baja Verapaz	Salama
150	15-01-10-03396	Baja Verapaz	Salama
151	15-01-10-03398	Baja Verapaz	Salama
152	15-01-10-03404	Baja Verapaz	Salama
153	15-01-10-03410	Baja Verapaz	Salama
154	15-01-10-03410	Baja Verapaz	Salama
155	15-01-10-03414	Baja Verapaz	Salama
156	15-01-10-04016	Baja Verapaz	Salama
157	15-01-10-06613	Baja Verapaz	Salama
158	15-01-10-06614	Baja Verapaz	Salama
159	15-01-10-06633	Baja Verapaz	Salama
160	15-01-10-06636	Baja Verapaz	Salama
161	15-01-10-06637	Baja Verapaz	Salama
162	15-01-10-06639	Baja Verapaz	Salama
163	15-01-10-06641	Baja Verapaz	Salama
164	15-01-10-06663	Baja Verapaz	Salama
165	15-01-10-06669	Baja Verapaz	Salama
166	15-01-10-06670	Baja Verapaz	Salama
167	15-01-10-06680	Baja Verapaz	Salama
168	15-01-10-06696	Baja Verapaz	Salama
169	15-01-10-06696	Baja Verapaz	Salama
170	15-01-10-06700	Baja Verapaz	Salama
171	16-02-11-00426	Alta Verapaz	Santa Cruz Verapaz
172	16-08-02-00165	Alta Verapaz	Senahu
173	16-08-02-00166	Alta Verapaz	Senahu
174	16-08-02-00166	Alta Verapaz	Senahu
175	16-08-02-00167	Alta Verapaz	Senahu

« 21ª Calle 10-58, zona 13 Aurora II, Guatemala, Centro América PBX: (502) 2462-8400 http://www.ric.gob.gt

176	16-08-02-00168	Alta Verapaz	Senahu
177	16-08-03-00188	Alta Verapaz	Senahu
178	16-08-03-00215	Alta Verapaz	Senahu
179	16-08-03-00217	Alta Verapaz	Senahu
180	16-08-03-00217	Alta Verapaz	Senahu
181	16-08-03-00218	Alta Verapaz	Senahu
182	16-08-03-00220	Alta Verapaz	Senahu
183	16-08-03-00569	Alta Verapaz	Senahu
184	16-08-03-00990	Alta Verapaz	Senahu
185	16-08-03-00991	Alta Verapaz	Senahu
186	16-08-03-00993	Alta Verapaz	Senahu
187	16-08-03-00994	Alta Verapaz	Senahu
188	16-08-03-00995	Alta Verapaz	Senahu
189	16-08-03-00996	Alta Verapaz	Senahu
190	16-08-03-00997	Alta Verapaz	Senahu
191	16-08-03-00998	Alta Verapaz	Senahu
192	16-08-03-00998	Alta Verapaz	Senahu
193	16-08-03-00999	Alta Verapaz	Senahu
194	16-08-03-00999	Alta Verapaz	Senahu
195	16-08-04-00651	Alta Verapaz	Senahu
196	16-08-04-02062	Alta Verapaz	Senahu
197	16-08-06-00823	Alta Verapaz	Senahu
198	16-08-06-00826	Alta Verapaz	Senahu
199	16-08-06-00829	Alta Verapaz	Senahu
200	16-08-06-00830	Alta Verapaz	Senahu
201	16-08-06-00831	Alta Verapaz	Senahu
202	16-08-06-00833	Alta Verapaz	Senahu
203	16-08-06-00833	Alta Verapaz	Senahu
204	16-08-06-00834	Alta Verapaz	Senahu
205	16-08-06-00836	Alta Verapaz	Senahu
206	16-08-06-00851	Alta Verapaz	Senahu
207	16-08-06-00860	Alta Verapaz	Senahu
208	16-08-06-00878	Alta Verapaz	Senahu
209	16-08-06-00878	Alta Verapaz	Senahu
210	16-08-06-00878	Alta Verapaz	Senahu
211	16-08-06-00880	Alta Verapaz	Senahu

« 21ª Calle 10-58, zona 13 Aurora II, Guatemala, Centro América PBX: (502) 2462-8400 http://www.ric.gob.gt

212	16-08-06-00885	Alta Verapaz	Senahu
213	16-08-06-00896	Alta Verapaz	Senahu
214	16-08-06-00896	Alta Verapaz	Senahu
215	16-08-06-00901	Alta Verapaz	Senahu
216	16-08-06-00903	Alta Verapaz	Senahu
217	16-08-06-00903	Alta Verapaz	Senahu
218	16-08-06-00908	Alta Verapaz	Senahu
219	16-08-06-00911	Alta Verapaz	Senahu
220	16-08-06-00911	Alta Verapaz	Senahu
221	16-08-06-00913	Alta Verapaz	Senahu
222	16-08-06-00915	Alta Verapaz	Senahu
223	16-08-06-00917	Alta Verapaz	Senahu
224	16-08-06-00917	Alta Verapaz	Senahu
225	16-08-06-01077	Alta Verapaz	Senahu
226	16-08-06-01078	Alta Verapaz	Senahu
227	16-08-06-01082	Alta Verapaz	Senahu
228	16-08-06-01083	Alta Verapaz	Senahu
229	16-08-06-01084	Alta Verapaz	Senahu
230	16-08-06-01086	Alta Verapaz	Senahu
231	16-08-06-01117	Alta Verapaz	Senahu
232	16-08-06-01118	Alta Verapaz	Senahu
233	16-08-06-01120	Alta Verapaz	Senahu
234	16-08-06-01122	Alta Verapaz	Senahu
235	16-08-06-01123	Alta Verapaz	Senahu
236	16-08-06-01201	Alta Verapaz	Senahu
237	16-08-06-01202	Alta Verapaz	Senahu
238	16-08-06-01217	Alta Verapaz	Senahu
239	16-08-06-01217	Alta Verapaz	Senahu
240	16-08-08-00514	Alta Verapaz	Senahu
241	16-08-08-00522	Alta Verapaz	Senahu
242	16-08-08-00523	Alta Verapaz	Senahu
243	16-08-08-00529	Alta Verapaz	Senahu
244	16-08-08-00540	Alta Verapaz	Senahu
245	16-08-08-00550	Alta Verapaz	Senahu
246	16-08-08-00554	Alta Verapaz	Senahu
247	16-08-08-00559	Alta Verapaz	Senahu

« 21ª Calle 10-58, zona 13 Aurora II, Guatemala, Centro América PBX: (502) 2462-8400 http://www.ric.gob.gt

248	16-08-08-00560	Alta Verapaz	Senahu
249	16-08-08-00561	Alta Verapaz	Senahu
250	16-08-08-00563	Alta Verapaz	Senahu
251	16-08-08-00565	Alta Verapaz	Senahu
252	16-08-08-00566	Alta Verapaz	Senahu
253	16-08-08-00571	Alta Verapaz	Senahu
254	16-08-08-00656	Alta Verapaz	Senahu
255	16-08-08-00661	Alta Verapaz	Senahu
256	16-08-08-00680	Alta Verapaz	Senahu
257	16-08-08-00733	Alta Verapaz	Senahu
258	16-08-08-00735	Alta Verapaz	Senahu
259	16-08-08-00738	Alta Verapaz	Senahu
260	16-08-08-00739	Alta Verapaz	Senahu
261	16-08-08-00741	Alta Verapaz	Senahu
262	16-08-08-00743	Alta Verapaz	Senahu
263	16-08-08-00744	Alta Verapaz	Senahu
264	16-08-08-00745	Alta Verapaz	Senahu
265	16-08-08-00746	Alta Verapaz	Senahu
266	16-08-08-00747	Alta Verapaz	Senahu
267	16-08-08-00748	Alta Verapaz	Senahu
268	16-08-08-00749	Alta Verapaz	Senahu
269	16-08-08-00750	Alta Verapaz	Senahu
270	16-08-08-00751	Alta Verapaz	Senahu
271	16-08-08-00752	Alta Verapaz	Senahu
272	16-08-08-00753	Alta Verapaz	Senahu
273	16-08-08-00754	Alta Verapaz	Senahu
274	16-08-08-00755	Alta Verapaz	Senahu
275	16-08-08-00756	Alta Verapaz	Senahu
276	16-08-08-00757	Alta Verapaz	Senahu
277	16-08-08-00758	Alta Verapaz	Senahu
278	16-08-08-00759	Alta Verapaz	Senahu
279	16-08-08-00760	Alta Verapaz	Senahu
280	16-08-08-00760	Alta Verapaz	Senahu
281	16-08-08-00761	Alta Verapaz	Senahu
282	16-08-08-00762	Alta Verapaz	Senahu
283	16-08-08-00762	Alta Verapaz	Senahu

« 21ª Calle 10-58, zona 13 Aurora II, Guatemala, Centro América PBX: (502) 2462-8400 http://www.ric.gob.gt

284	16-08-08-00763	Alta Verapaz	Senahu
285	16-08-08-00765	Alta Verapaz	Senahu
286	16-08-08-00766	Alta Verapaz	Senahu
287	16-08-08-00767	Alta Verapaz	Senahu
288	16-08-08-00769	Alta Verapaz	Senahu
289	16-08-08-00770	Alta Verapaz	Senahu
290	16-08-08-00770	Alta Verapaz	Senahu
291	16-08-08-00771	Alta Verapaz	Senahu
292	16-08-08-00771	Alta Verapaz	Senahu
293	16-08-08-00772	Alta Verapaz	Senahu
294	16-08-08-00830	Alta Verapaz	Senahu
295	16-08-08-00837	Alta Verapaz	Senahu
296	16-08-08-00840	Alta Verapaz	Senahu
297	16-08-08-00843	Alta Verapaz	Senahu
298	16-08-08-00843	Alta Verapaz	Senahu
299	16-08-08-00845	Alta Verapaz	Senahu
300	16-08-08-00845	Alta Verapaz	Senahu
301	16-08-08-00849	Alta Verapaz	Senahu
302	16-08-08-00849	Alta Verapaz	Senahu
303	16-08-08-00854	Alta Verapaz	Senahu
304	16-08-08-00854	Alta Verapaz	Senahu
305	16-08-08-00856	Alta Verapaz	Senahu
306	16-08-08-00857	Alta Verapaz	Senahu
307	16-08-08-00858	Alta Verapaz	Senahu
308	16-08-08-00858	Alta Verapaz	Senahu
309	16-08-08-00859	Alta Verapaz	Senahu
310	16-08-08-00861	Alta Verapaz	Senahu
311	16-08-08-00862	Alta Verapaz	Senahu
312	16-08-08-00863	Alta Verapaz	Senahu
313	16-08-08-00863	Alta Verapaz	Senahu
314	16-08-08-00864	Alta Verapaz	Senahu
315	16-08-08-00865	Alta Verapaz	Senahu
316	16-08-08-00868	Alta Verapaz	Senahu
317	16-08-08-00869	Alta Verapaz	Senahu
318	16-08-08-00871	Alta Verapaz	Senahu
319	16-08-08-00872	Alta Verapaz	Senahu

« 21ª Calle 10-58, zona 13 Aurora II, Guatemala, Centro América PBX: (502) 2462-8400 http://www.ric.gob.gt

320	16-08-08-00873	Alta Verapaz	Senahu
321	16-08-08-00875	Alta Verapaz	Senahu
322	16-08-08-00877	Alta Verapaz	Senahu
323	16-08-08-00878	Alta Verapaz	Senahu
324	16-08-08-00880	Alta Verapaz	Senahu
325	16-08-08-00882	Alta Verapaz	Senahu
326	16-08-08-00886	Alta Verapaz	Senahu
327	16-08-08-00887	Alta Verapaz	Senahu
328	16-08-08-00889	Alta Verapaz	Senahu
329	16-08-08-00890	Alta Verapaz	Senahu
330	16-08-08-00892	Alta Verapaz	Senahu
331	16-08-08-00896	Alta Verapaz	Senahu
332	16-08-08-00898	Alta Verapaz	Senahu
333	16-08-08-00899	Alta Verapaz	Senahu
334	16-08-08-00901	Alta Verapaz	Senahu
335	16-08-08-00903	Alta Verapaz	Senahu
336	16-08-08-00912	Alta Verapaz	Senahu
337	16-08-08-00915	Alta Verapaz	Senahu
338	16-08-08-00917	Alta Verapaz	Senahu
339	16-08-08-00918	Alta Verapaz	Senahu
340	16-08-08-00919	Alta Verapaz	Senahu
341	16-08-08-00920	Alta Verapaz	Senahu
342	16-08-08-00921	Alta Verapaz	Senahu
343	16-08-08-00922	Alta Verapaz	Senahu
344	16-08-08-00991	Alta Verapaz	Senahu
345	16-08-08-00993	Alta Verapaz	Senahu
346	16-08-08-00994	Alta Verapaz	Senahu
347	16-08-08-00998	Alta Verapaz	Senahu
348	16-08-08-01009	Alta Verapaz	Senahu
349	16-08-08-01014	Alta Verapaz	Senahu
350	16-08-08-01140	Alta Verapaz	Senahu
351	16-08-08-01151	Alta Verapaz	Senahu
352	16-08-08-01154	Alta Verapaz	Senahu
353	16-08-08-01155	Alta Verapaz	Senahu
354	16-08-08-01159	Alta Verapaz	Senahu
355	16-08-08-01162	Alta Verapaz	Senahu

« 21ª Calle 10-58, zona 13 Aurora II, Guatemala, Centro América PBX: (502) 2462-8400 http://www.ric.gob.gt

356	16-08-08-01163	Alta Verapaz	Senahu
357	16-08-08-01164	Alta Verapaz	Senahu
358	16-08-08-01165	Alta Verapaz	Senahu
359	16-08-08-01167	Alta Verapaz	Senahu
360	16-08-08-01169	Alta Verapaz	Senahu
361	16-08-08-01171	Alta Verapaz	Senahu
362	16-08-08-01178	Alta Verapaz	Senahu
363	16-08-08-01179	Alta Verapaz	Senahu
364	16-08-08-01181	Alta Verapaz	Senahu
365	16-08-08-01191	Alta Verapaz	Senahu
366	16-08-08-01501	Alta Verapaz	Senahu
367	16-08-08-01504	Alta Verapaz	Senahu
368	16-08-08-01504	Alta Verapaz	Senahu
369	16-08-08-01505	Alta Verapaz	Senahu
370	17-01-01-02321	Peten	Flores
371	17-01-01-02565	Peten	Flores
372	17-01-01-02612	Peten	Flores
373	17-01-05-00061	Peten	Flores
374	17-01-34-00626	Peten	Flores
375	17-01-34-00626	Peten	Flores
376	17-01-34-00721	Peten	Flores
377	17-01-34-00721	Peten	Flores
378	17-01-34-00723	Peten	Flores
379	17-01-34-00723	Peten	Flores
380	17-01-34-01074	Peten	Flores
381	17-13-19-00809	Peten	Las Cruces
382	18-01-01-02569	Izabal	Puerto Barrios
383	18-01-01-02573	Izabal	Puerto Barrios
384	18-01-01-02574	Izabal	Puerto Barrios
385	18-01-01-02586	Izabal	Puerto Barrios
386	18-01-01-02587	Izabal	Puerto Barrios
387	18-01-01-02595	Izabal	Puerto Barrios
388	18-01-01-02600	Izabal	Puerto Barrios
389	18-01-01-02601	Izabal	Puerto Barrios
390	18-01-01-02601	Izabal	Puerto Barrios
391	18-01-01-02604	Izabal	Puerto Barrios

« 21ª Calle 10-58, zona 13 Aurora II, Guatemala, Centro América PBX: (502) 2462-8400 http://www.ric.gob.gt

392	18-01-01-02612	Izabal	Puerto Barrios
393	18-01-01-02615	Izabal	Puerto Barrios
394	18-04-03-02896	Izabal	Morales
395	18-04-04-01601	Izabal	Morales
396	18-04-04-01601	Izabal	Morales
397	19-03-01-03078	Zacapa	Rio Hondo
398	19-03-01-03078	Zacapa	Rio Hondo
399	19-03-02-00383	Zacapa	Rio Hondo
400	19-03-02-05065	Zacapa	Rio Hondo
401	19-03-03-02585	Zacapa	Rio Hondo
402	19-03-03-02633	Zacapa	Rio Hondo
403	19-03-03-02681	Zacapa	Rio Hondo
404	19-03-03-02681	Zacapa	Rio Hondo
405	19-03-03-02685	Zacapa	Rio Hondo
406	19-03-03-02691	Zacapa	Rio Hondo
407	19-03-03-02751	Zacapa	Rio Hondo
408	19-03-03-02754	Zacapa	Rio Hondo
409	19-03-03-02754	Zacapa	Rio Hondo
410	19-03-03-02777	Zacapa	Rio Hondo
411	19-03-03-02793	Zacapa	Rio Hondo
412	19-03-03-02793	Zacapa	Rio Hondo
413	19-03-03-02817	Zacapa	Rio Hondo
414	19-03-03-02817	Zacapa	Rio Hondo
415	19-03-03-02818	Zacapa	Rio Hondo
416	19-03-03-02822	Zacapa	Rio Hondo
417	19-03-03-03007	Zacapa	Rio Hondo
418	19-03-03-03018	Zacapa	Rio Hondo
419	19-03-03-03022	Zacapa	Rio Hondo
420	19-03-03-03028	Zacapa	Rio Hondo
421	19-03-03-03032	Zacapa	Rio Hondo
422	19-03-03-03033	Zacapa	Rio Hondo
423	19-03-03-03039	Zacapa	Rio Hondo
424	19-03-03-03043	Zacapa	Rio Hondo
425	19-03-03-03043	Zacapa	Rio Hondo
426	19-03-03-03052	Zacapa	Rio Hondo
427	19-03-03-03053	Zacapa	Rio Hondo

« 21ª Calle 10-58, zona 13 Aurora II, Guatemala, Centro América PBX: (502) 2462-8400 http://www.ric.gob.gt

428	19-03-03-03057	Zacapa	Rio Hondo
429	19-03-03-03060	Zacapa	Rio Hondo
430	19-03-03-03065	Zacapa	Rio Hondo
431	19-03-03-03069	Zacapa	Rio Hondo
432	19-03-03-03078	Zacapa	Rio Hondo
433	19-03-03-03103	Zacapa	Rio Hondo
434	19-03-03-03124	Zacapa	Rio Hondo
435	19-03-04-00167	Zacapa	Rio Hondo
436	19-03-04-00313	Zacapa	Rio Hondo
437	19-03-04-00313	Zacapa	Rio Hondo
438	19-03-04-00416	Zacapa	Rio Hondo
439	19-03-04-00417	Zacapa	Rio Hondo
440	19-03-04-00418	Zacapa	Rio Hondo
441	19-03-04-00422	Zacapa	Rio Hondo
442	19-03-04-00422	Zacapa	Rio Hondo
443	19-03-04-00423	Zacapa	Rio Hondo
444	19-03-04-00424	Zacapa	Rio Hondo
445	19-03-04-00425	Zacapa	Rio Hondo
446	19-03-04-00429	Zacapa	Rio Hondo
447	19-03-04-00430	Zacapa	Rio Hondo
448	19-03-04-00431	Zacapa	Rio Hondo
449	19-03-04-00433	Zacapa	Rio Hondo
450	19-03-04-00456	Zacapa	Rio Hondo
451	19-03-04-00458	Zacapa	Rio Hondo
452	19-03-04-00460	Zacapa	Rio Hondo
453	19-03-04-00464	Zacapa	Rio Hondo
454	19-03-04-00464	Zacapa	Rio Hondo
455	19-03-04-00466	Zacapa	Rio Hondo
456	19-03-04-00466	Zacapa	Rio Hondo
457	19-03-04-00474	Zacapa	Rio Hondo
458	19-03-04-00477	Zacapa	Rio Hondo
459	19-03-04-00478	Zacapa	Rio Hondo
460	19-03-04-00481	Zacapa	Rio Hondo
461	19-03-04-00482	Zacapa	Rio Hondo
462	19-03-04-00491	Zacapa	Rio Hondo
463	19-03-04-00515	Zacapa	Rio Hondo

« 21ª Calle 10-58, zona 13 Aurora II, Guatemala, Centro América PBX: (502) 2462-8400 http://www.ric.gob.gt

464	19-03-04-00517	Zacapa	Rio Hondo
465	19-03-04-00518	Zacapa	Rio Hondo
466	19-03-04-00519	Zacapa	Rio Hondo
467	19-03-04-00520	Zacapa	Rio Hondo
468	19-03-04-00520	Zacapa	Rio Hondo
469	19-03-04-00521	Zacapa	Rio Hondo
470	19-03-04-00521	Zacapa	Rio Hondo
471	19-03-04-00523	Zacapa	Rio Hondo
472	19-03-04-00601	Zacapa	Rio Hondo
473	19-03-04-00768	Zacapa	Rio Hondo
474	19-03-04-01000	Zacapa	Rio Hondo
475	19-03-04-01009	Zacapa	Rio Hondo
476	19-03-04-01010	Zacapa	Rio Hondo
477	19-03-04-01011	Zacapa	Rio Hondo

FIRMA: _____ José Alfonso Cano Hernandez Servicios Técnicos de Seguimiento de Operaciones Registrales	**Vo. Bo.** **FIRMA:** _____ Ing. Agr. Luis Fernando Barillas Eguizabal Supervisor Profesional de Operaciones Técnicas Coordinación del Registro Público - RIC

« 21ª Calle 10-58, zona 13 Aurora II, Guatemala, Centro América PBX: (502) 2462-8400 http://www.ric.gob.gt

ANEXO 6

Consulta de estado de predios notificados y se solicitó la prioridad de cuatro (4) predios al Registro General de la Propiedad.

No.	No. De Documento	CCC
1	13G100002774	18-04-09-01512
2	25G100006324	17-01-01-04709
3	21G100015357	18-04-03-01330
4	25G100002946	18-04-03-02968

FIRMA: _____ José Alfonso Cano Hernandez Servicios Técnicos de Seguimiento de Operaciones Registrales	**Vo. Bo.** **FIRMA:** _____ Ing. Agr. Luis Fernando Barillas Eguizabal Supervisor Profesional de Operaciones Técnicas Coordinación del Registro Público - RIC

« 21ª Calle 10-58, zona 13 Aurora II, Guatemala, Centro América PBX: (502) 2462-8400 http://www.ric.gob.gt

REGISTRO DE INFORMACIÓN CATASTRAL
Construyendo la seguridad jurídica de la tierra

REGISTRO DE INFORMACIÓN CATASTRAL DE GUATEMALA
INFORME MENSUAL DE ACTIVIDADES

RENGLÓN PRESUPUESTARIO 029 "OTRAS REMUNERACIONES DEL PERSONAL TEMPORAL"	
Nombre del Contratista: Carlos Armando Arrivillaga Chávez	**No. De Contrato:** RIC-R-029-0059-2025.
Nombre del Servicio: Servicios Técnicos en Operaciones Educativas y Soporte.	**Dirección Municipal, Gerencia, Coordinación o Unidad:** Coordinación de la Escuela de Formación y Capacitación para el Desarrollo Territorial y Catastral.
Proyecto: Registro de Información Catastral de Guatemala –RIC-.	**Informe correspondiente al mes de:** Mayo 2025.

- Se participó en reunión de trabajo del mes de mayo 2025, para conocer las actividades académicas de cursos, cursos libres, seminarios, talleres, diplomados y capacitaciones en sus diferentes modalidades que se imparten en la Escuela de Formación y Capacitación para el Desarrollo Territorial y Catastral -ESCAT-.
- Se colaboró en la generación de boletas de pago para estudiantes del Curso de Técnico Agrimensor, Código: TA-E6-2025, en la plataforma SISVEN.
- Se colaboró en la generación de boletas de pago para estudiantes del Curso de Técnico Agrimensor, Código: TA-E7-2025, en la plataforma SISVEN.
- Se colaboró en la generación de boletas de pago para estudiantes del Curso de Técnico Agrimensor, Código: TA-E8-2025 FAUSAC, en la plataforma SISVEN.
- Se apoyó en la creación del Curso de Técnico Agrimensor, Código: TA-E6-2025, en la Plataforma Moodle ESCAT.
- Se apoyó en la creación del Curso de Técnico Agrimensor, Código: TA-E7-2025 en la Plataforma Moodle ESCAT.
- Se apoyó en la creación del Curso de Técnico Agrimensor, Código: TA-E8-2025 FAUSAC, en la Plataforma Moodle ESCAT.
- Se colaboró en la creación de usuarios para los estudiantes del Curso de Técnico Agrimensor, Código: TA-E6-2025, en la Plataforma Moodle ESCAT.
- Se colaboró en la creación de usuarios para los estudiantes del Curso de Técnico Agrimensor, Código: TA-E7-2025, en la Plataforma Moodle ESCAT.
- Se colaboró en la creación de usuarios para los estudiantes del Curso de Técnico Agrimensor, Código: TA-E8-2025 FAUSAC, en la Plataforma Moodle ESCAT.

« 21ª Calle 10-58, zona 13 Aurora II, Guatemala, Centro América PBX: (502) 2462-8400 http://www.ric.gob.gt

- Se apoyó en la asignación de tutores al Curso de Técnico Agrimensor, Código: TA-E6-2025, en la Plataforma Moodle ESCAT.
- Se apoyó en la asignación de tutores al Curso de Técnico Agrimensor, Código: TA-E7-2025, en la Plataforma Moodle ESCAT.
- Se apoyó en la asignación de tutores al Curso de Técnico Agrimensor, Código: TA-E8-2025 FAUSAC, en la Plataforma Moodle ESCAT.
- Se apoyó en la creación de los cursos libres, diplomados y seminarios en la Plataforma Moodle de ESCAT, impartidos en el mes de mayo 2025.
    - Capacitación en pedagogía virtual, convocatoria 4.
    - Capacitación en estrategias de negocios centradas en el cliente, convocatoria 4.
    - Capacitación sobre servicio al cliente, convocatoria 4.
    - Capacitación sobre procesos administrativos, convocatoria 4.
    - Capacitación sobre Herramientas de Monitoreo y Evaluación para Medición de Resultados, convocatoria 4.
    - Capacitación sobre la innovación en la educación y capacitación, convocatoria 4.
    - Curso sobre atención al cliente interno, convocatoria 4.
    - Capacitación en liderazgo y coaching, convocatoria 4.
    - Capacitación en administración de negocios, convocatoria 4.
    - Curso Gerencia Práctica de Proyectos, convocatoria 4.
    - Curso de fundamentos de coaching educativo, convocatoria 4.
    - Curso estrategias modernas para ventas exitosas, convocatoria 4.
    - Curso de técnicas y habilidades administrativas, convocatoria 4.
    - Curso para Elaboración de Proyectos, convocatoria 4.
    - Diplomado en lenguaje corporal, convocatoria 4.
- Se colaboró en la creación de usuarios para los estudiantes de los cursos libres, diplomados y seminarios en la Plataforma Moodle de ESCAT, impartidos en el mes de mayo 2025.
- Se colaboró en el restablecimiento de contraseñas a usuarios de cursos libres en la Plataforma Moodle de ESCAT, impartidos en el mes de mayo 2025.
- Se colaboró en la asignación de usuarios a los cursos libres, diplomados y seminarios en la Plataforma Moodle de ESCAT, impartidos en el mes de mayo 2025.

« 21ª Calle 10-58, zona 13 Aurora II, Guatemala, Centro América PBX: (502) 2462-8400 http://www.ric.gob.gt

- Capacitación en pedagogía virtual, convocatoria 4.
- Capacitación en estrategias de negocios centradas en el cliente, convocatoria 4.
- Capacitación sobre servicio al cliente, convocatoria 4.
- Capacitación sobre la innovación en la educación y capacitación, convocatoria 4.
- Curso sobre atención al cliente interno, convocatoria 4.
- Capacitación en liderazgo y coaching, convocatoria 4.
- Curso de fundamentos de coaching educativo, convocatoria 4.
- Curso estrategias modernas para ventas exitosas, convocatoria 4.
- Diplomado en lenguaje corporal, convocatoria 4.

- Se apoyó en el monitoreo del mercadeo de actividades y eventos que desarrolla la ESCAT, por los medios de socialización oficiales; redes sociales y medios electrónicos.

FIRMA:_____ Carlos Armando Arrivillaga Chávez Servicios Técnicos en Operaciones Educativas y Soporte.	**Vo.Bo.:**_____ Ing. Jonatan René Ixcot Carrillo Coordinador General ESCAT Registro de Información Catastral de Guatemala

« 21ª Calle 10-58, zona 13 Aurora II, Guatemala, Centro América PBX: (502) 2462-8400 http://www.ric.gob.gt

REGISTRO DE INFORMACIÓN CATASTRAL
Construyendo la seguridad jurídica de la tierra

ANEXOS

MES DE
MAYO DE 2025

CARLOS ARMANDO ARRIVILLAGA CHÁVEZ

SERVICIOS TÉCNICOS EN OPERACIONES EDUCATIVAS Y SOPORTE.

REGISTRO DE INFORMACIÓN CATASTRAL DE GUATEMALA.

CONTRATO RIC-R-029-0059-2025.

» CENTRAL: 21ª Calle 10-58, zona 13 Aurora II, Guatemala, Centro América PBX: (502) 2462-8400 www.ric.gob.gt

» CENTRAL: 21ª Calle 10-58, zona 13 Aurora II, Guatemala, Centro América PBX: (502) 2462-8400 www.ric.gob.gt

REGISTRO DE INFORMACIÓN CATASTRAL
Construyendo la seguridad jurídica de la tierra

REGISTRO DE INFORMACION
CATASTRAL DE GUATEMALA
RIC - CENTRAL
6ª. CALLE 2-21 ZONA 9, OFICINA
202, EDIFICIO HERALSO.

ORDEN DE PAGO **2120251552146**

FECHA: 05/05/2025 15:20:59
DEPOSITO EN:

BANCO DE DESARROLLO RURAL,
S.A. -BANRURAL-
FONDO CATASTRAL PRIVATIVO RIC
3-033-83858-7, **ATX 439**

BANCO G&T CONTINENTAL
RIC/FONDO CATASTRAL PRIVATIVO
13-3601-6, **Transacción 7709**

DETALLE DE PRODUCTOS

CANT	PROD	UNIT	TOTAL
1		200.00	200.00
curso - Tec. Agr.			

TOTAL Q. 200.00

SOLICITUD # **212514432561594146**

PARA CONSULTA EN LÍNEA VISITE:

https://portal.ric.gob.gt/consultas

USUARIO: CARRIVILLAGA

FECHA MAXIMA EN QUE EL BANCO
ACEPTARA ESTA ORDEN DE PAGO
04/06/2025

AUT. S/RES. DE CGC NO. MH./000801
DE GESTION 162845

REGISTRO DE INFORMACION
CATASTRAL DE GUATEMALA
RIC - CENTRAL
6ª. CALLE 2-21 ZONA 9, OFICINA
202, EDIFICIO HERALSO.

ORDEN DE PAGO **2120251649146**

FECHA: 12/05/2025 15:01:53
DEPOSITO EN:

BANCO DE DESARROLLO RURAL,
S.A. -BANRURAL-
FONDO CATASTRAL PRIVATIVO RIC
3-033-83858-7, **ATX 439**

BANCO G&T CONTINENTAL
RIC/FONDO CATASTRAL PRIVATIVO
13-3601-6, **Transacción 7709**

DETALLE DE PRODUCTOS

CANT	PROD	UNIT	TOTAL
1		200.00	200.00
curso - Tec. Agr.			

TOTAL Q. 200.00

SOLICITUD # **212514492121703146**

PARA CONSULTA EN LÍNEA VISITE:

https://portal.ric.gob.gt/consultas

USUARIO: CARRIVILLAGA

FECHA MAXIMA EN QUE EL BANCO
ACEPTARA ESTA ORDEN DE PAGO
11/06/2025

AUT. S/RES. DE CGC NO. MH./000801
DE GESTION 162845

Técnico Agrimensor TA-E6-2025
Editar la configuración del curso
General
Descripción

Técnico Agrimensor TA-E6-2025
Usuarios inscritos

Técnico Agrimensor TA-E7-2025
Editar la configuración del curso
General
Descripción

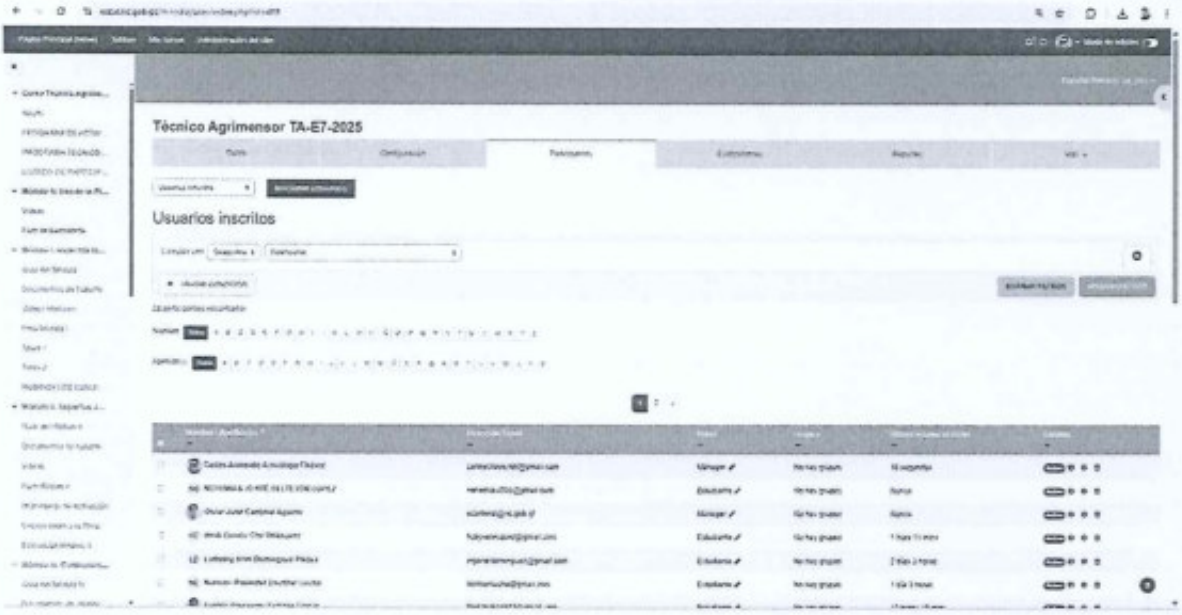
Técnico Agrimensor TA-E7-2025
Usuarios inscritos

Técnico Agrimensor TA-E8-2025 FAUSAC
Editar la configuración del curso
General
Descripción

Técnico Agrimensor TA-E8-2025 FAUSAC
Usuarios inscritos

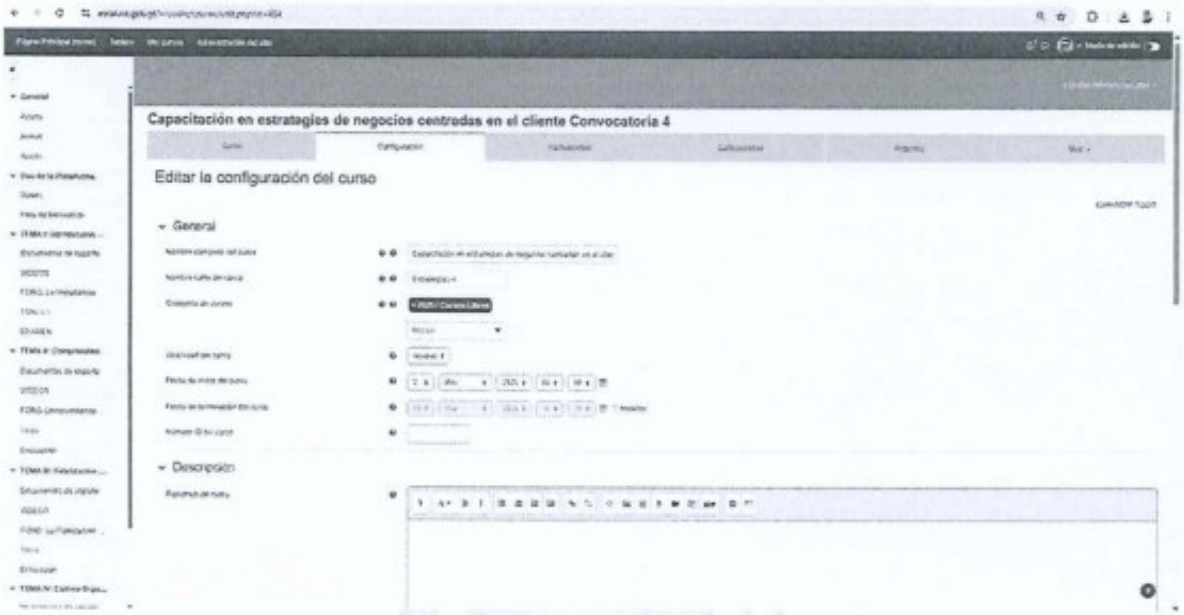
Capacitación en estrategias de negocios centradas en el cliente Convocatoria 4
Editar la configuración del curso
General
Descripción

Capacitación en estrategias de negocios centradas en el cliente Convocatoria 4
Usuarios inscritos

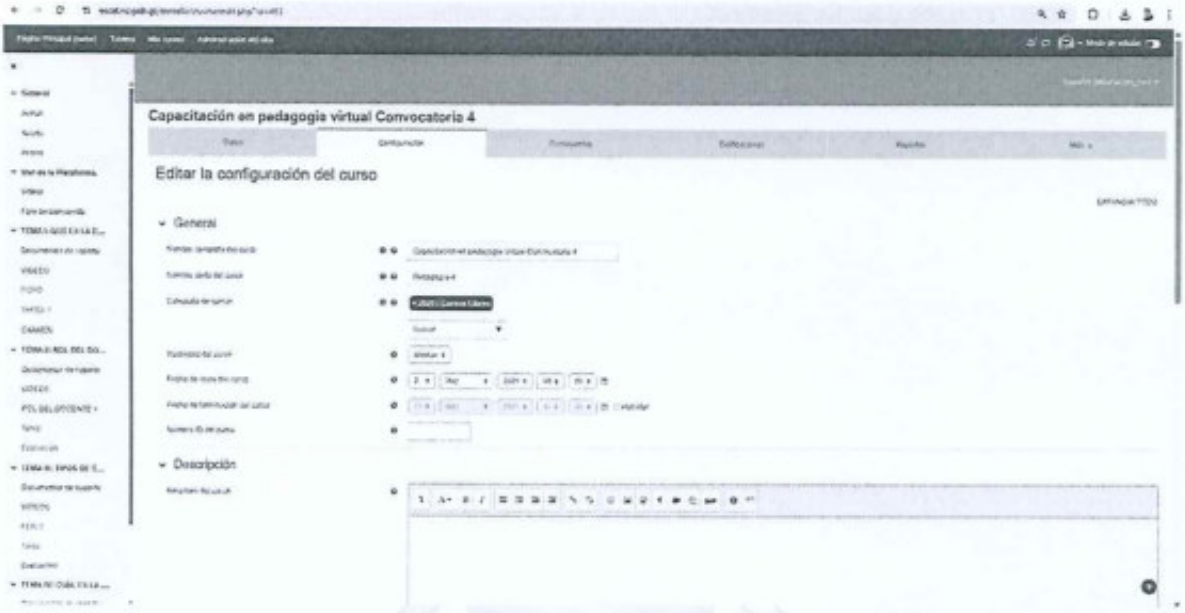
Capacitación en pedagogia virtual Convocatoria 4
Editar la configuración del curso
General
Descripción

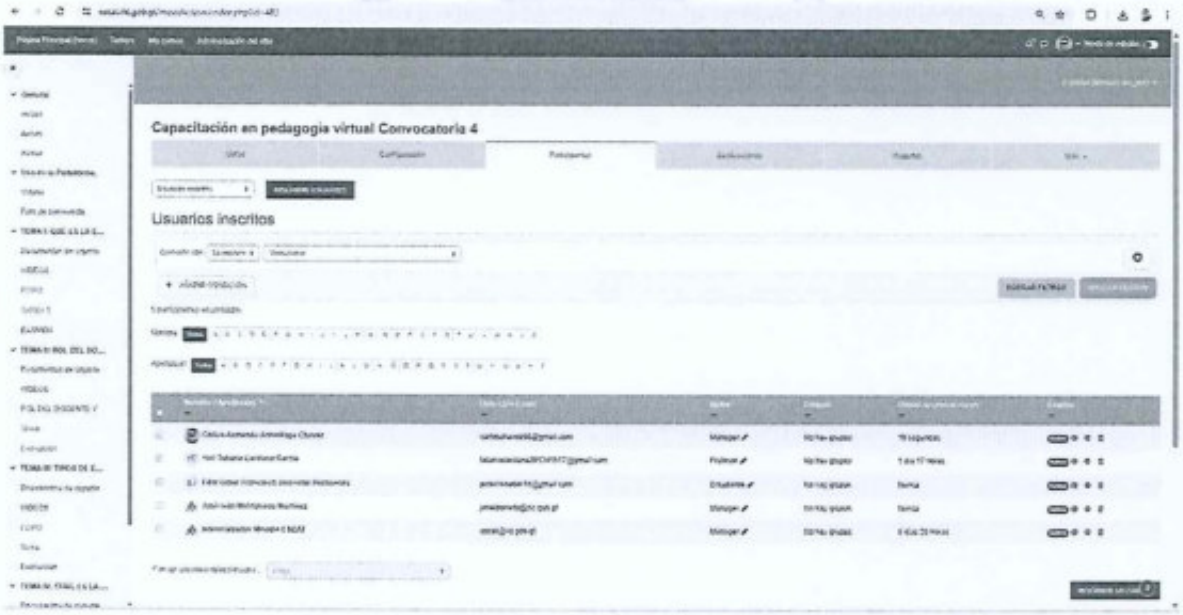
Capacitación en pedagogia virtual Convocatoria 4
Usuarios inscritos

Capacitación sobre procesos administrativos Convocatoria 4
Editar la configuración del curso
General
Descripción

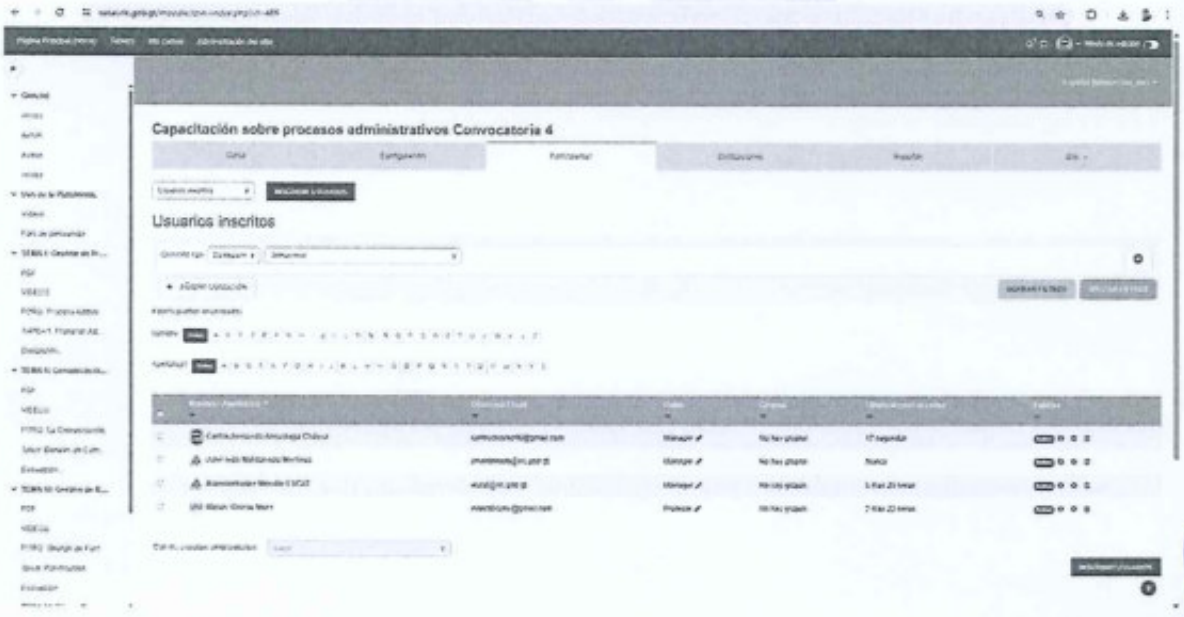
Capacitación sobre procesos administrativos Convocatoria 4
Usuarios inscritos

Curso Gerencia Práctica de Proyectos Convocatoria 4
Editar la configuración del curso
General
Descripción

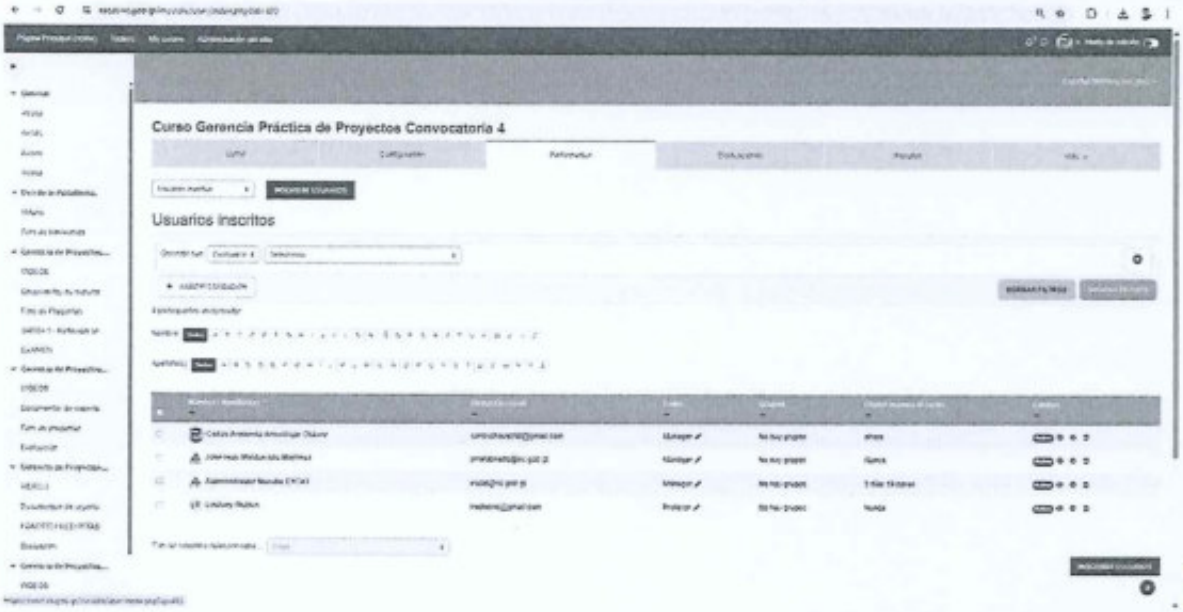
Curso Gerencia Práctica de Proyectos Convocatoria 4
Usuarios inscritos

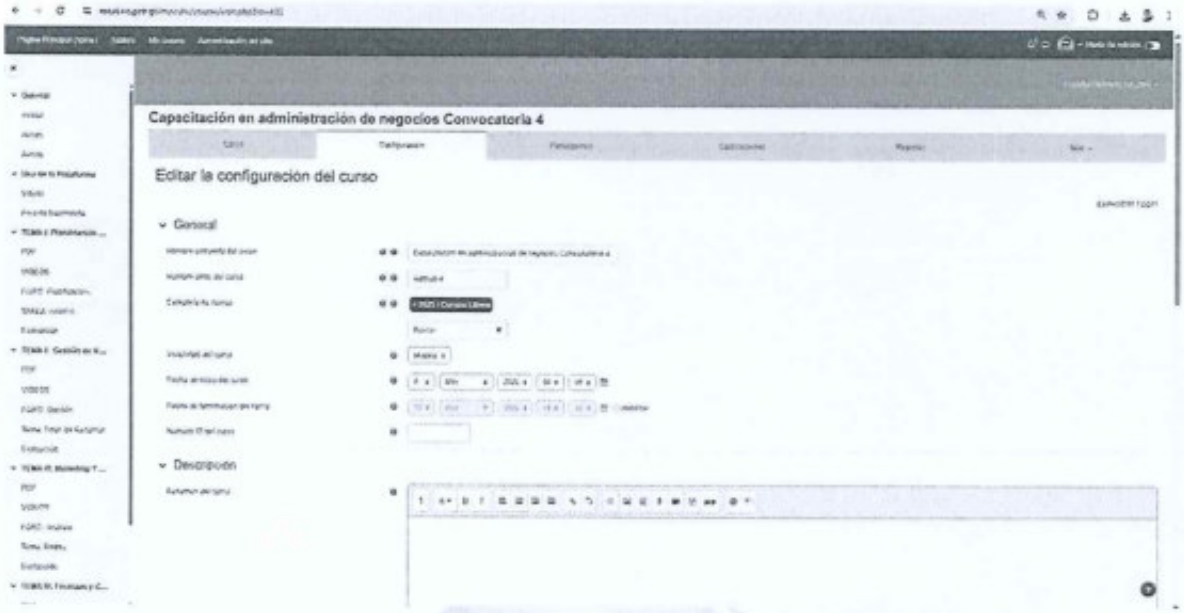
Capacitación en administración de negocios Convocatoria 4
Editar la configuración del curso
General
Descripción

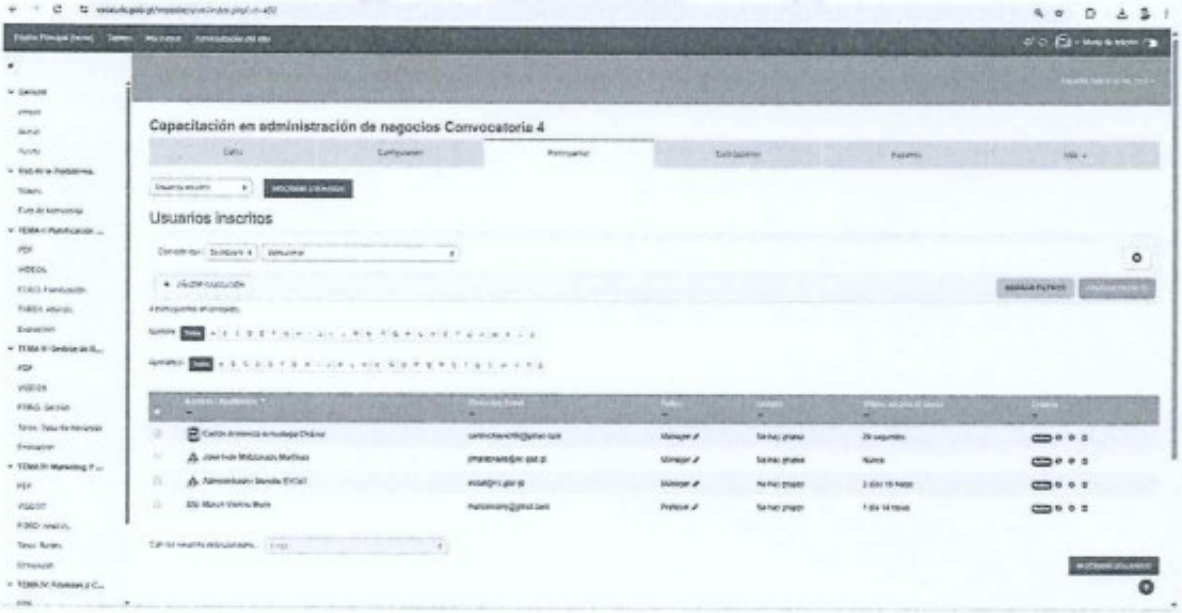
Capacitación en administración de negocios Convocatoria 4
Usuarios inscritos

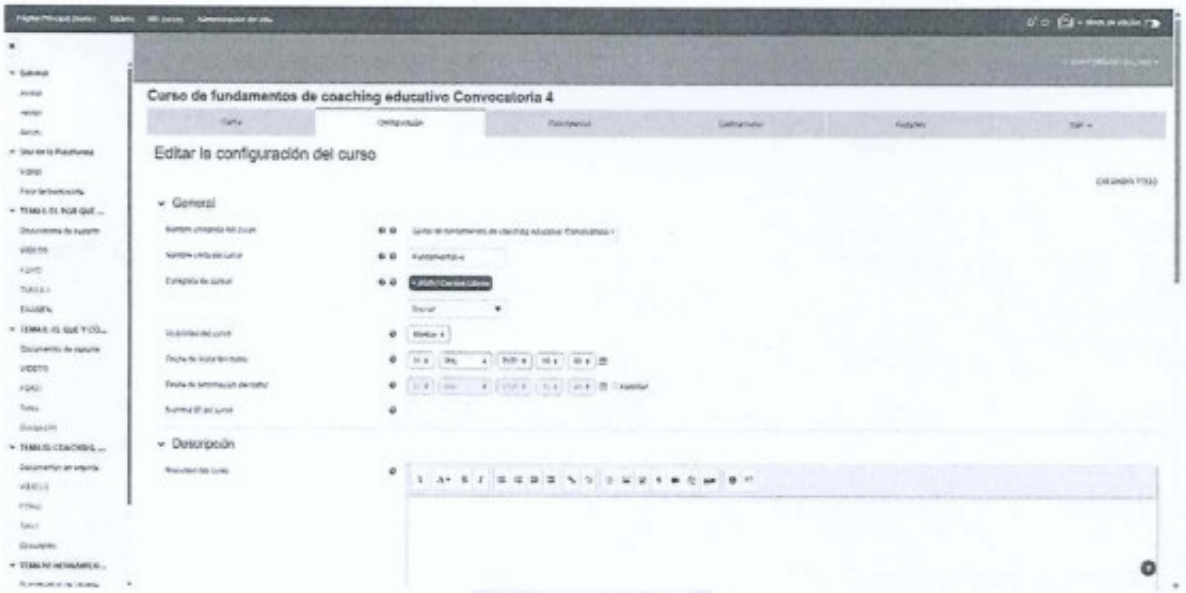
Curso de fundamentos de coaching educativo Convocatoria 4
Editar la configuración del curso
General
Descripción

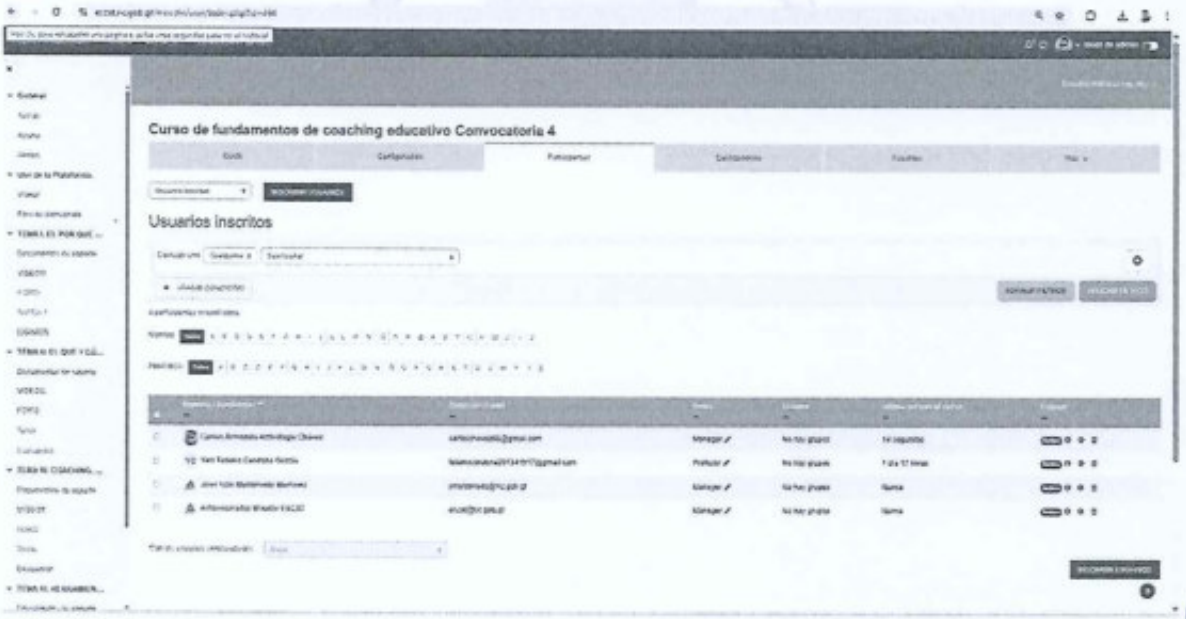
Curso de fundamentos de coaching educativo Convocatoria 4
Usuarios inscritos

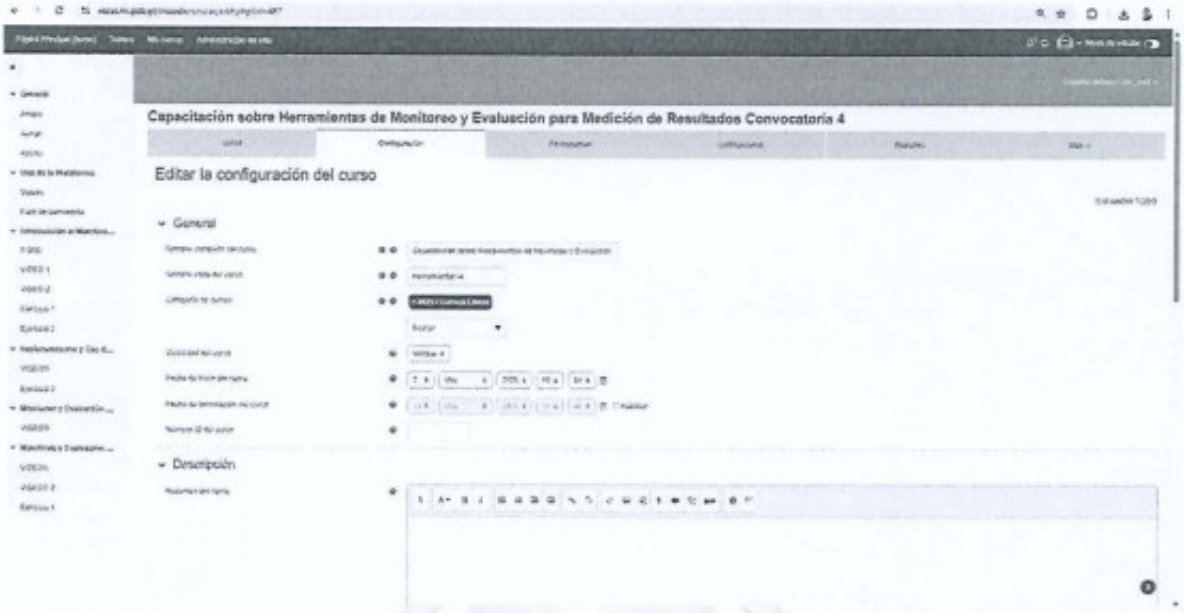
Capacitación sobre Herramientas de Monitoreo y Evaluación para Medición de Resultados Convocatoria 4
Editar la configuración del curso
General
Descripción

Capacitación sobre Herramientas de Monitoreo y Evaluación para Medición de Resultados Convocatoria 4
Usuarios inscritos

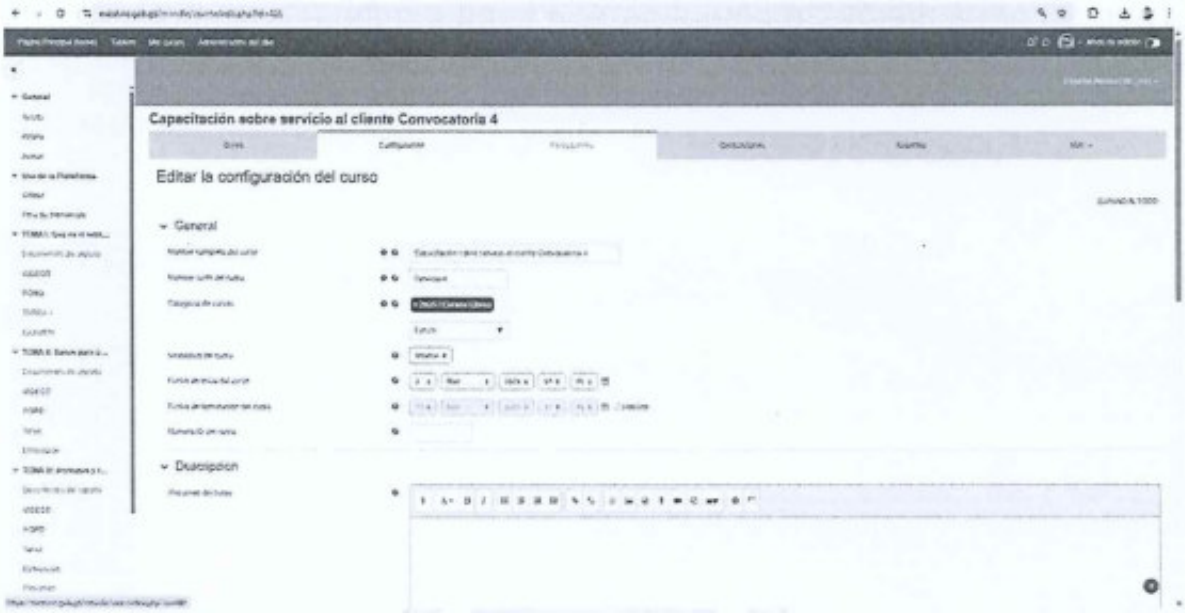
Capacitación sobre servicio al cliente Convocatoria 4
Editar la configuración del curso
General
Descripción

Capacitación sobre servicio al cliente Convocatoria 4
Usuarios inscritos

Diplomado en lenguaje corporal Convocatoria 4
Editar la configuración del curso
General
Descripción

Diplomado en lenguaje corporal Convocatoria 4
Usuarios inscritos

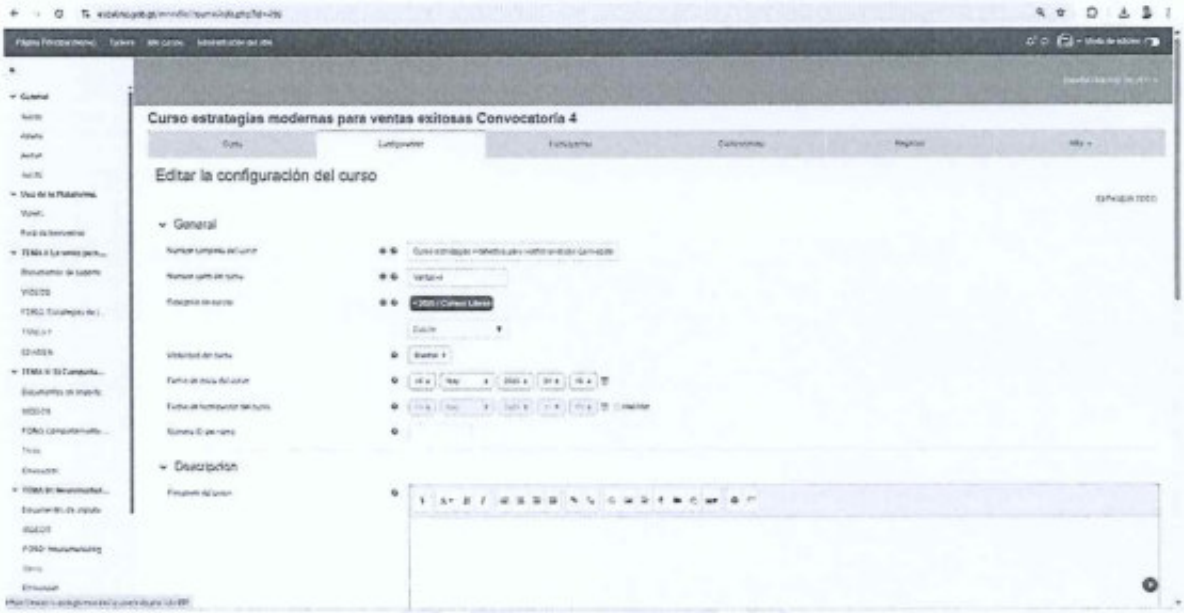
Curso estrategias modernas para ventas exitosas Convocatoria 4
Editar la configuración del curso
General
Descripción

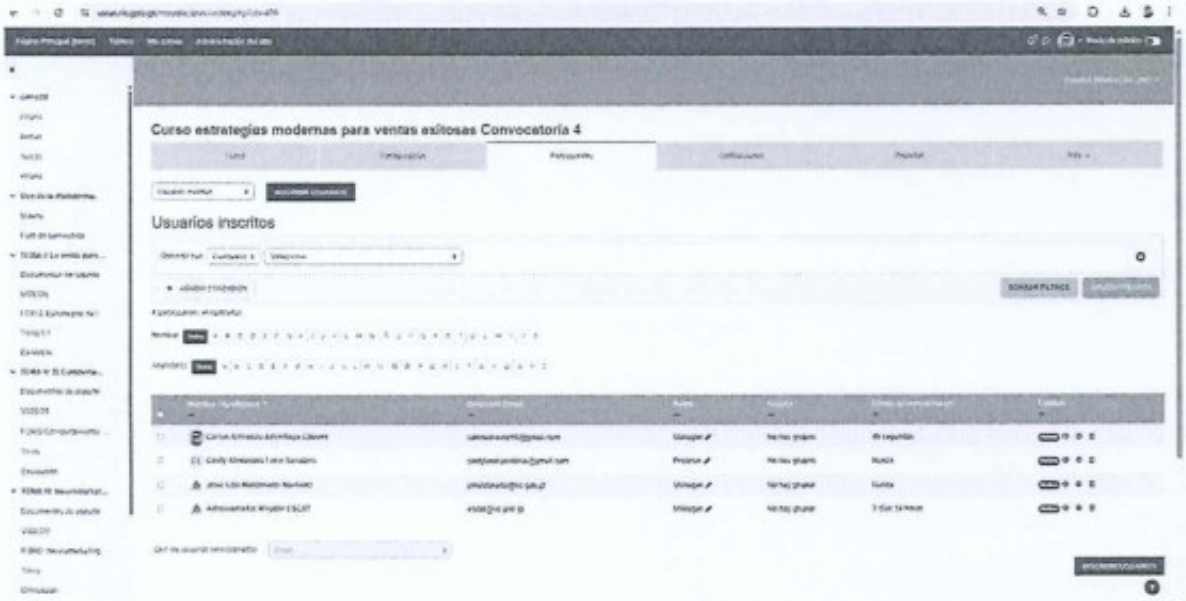
Curso estrategias modernas para ventas exitosas Convocatoria 4
Usuarios inscritos

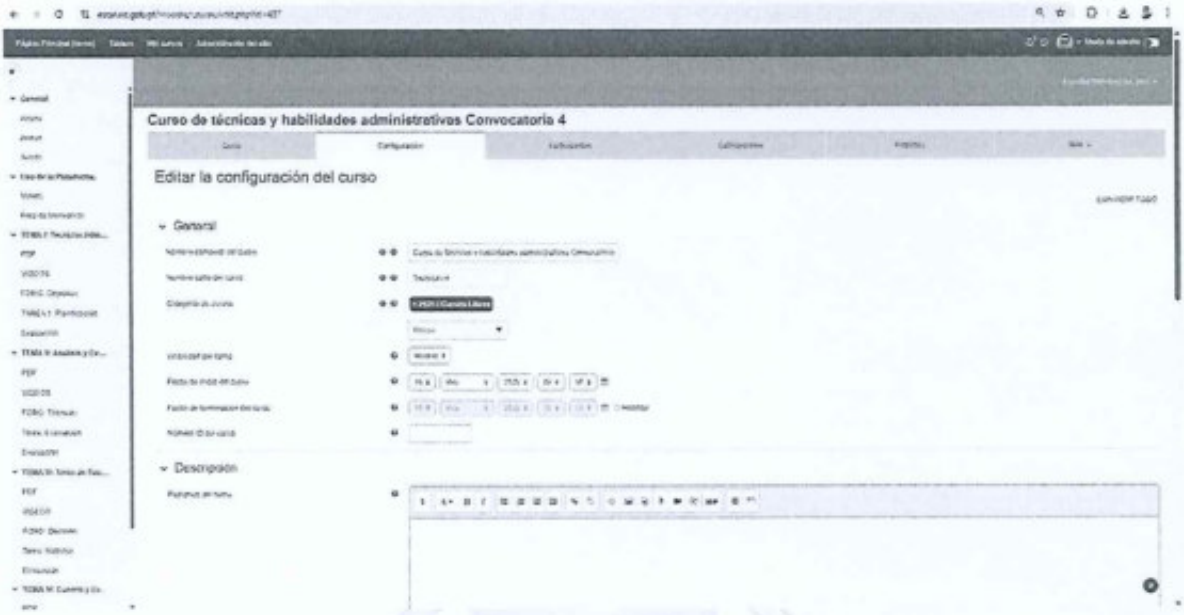
Curso de técnicas y habilidades administrativas Convocatoria 4
Editar la configuración del curso
General
Descripción

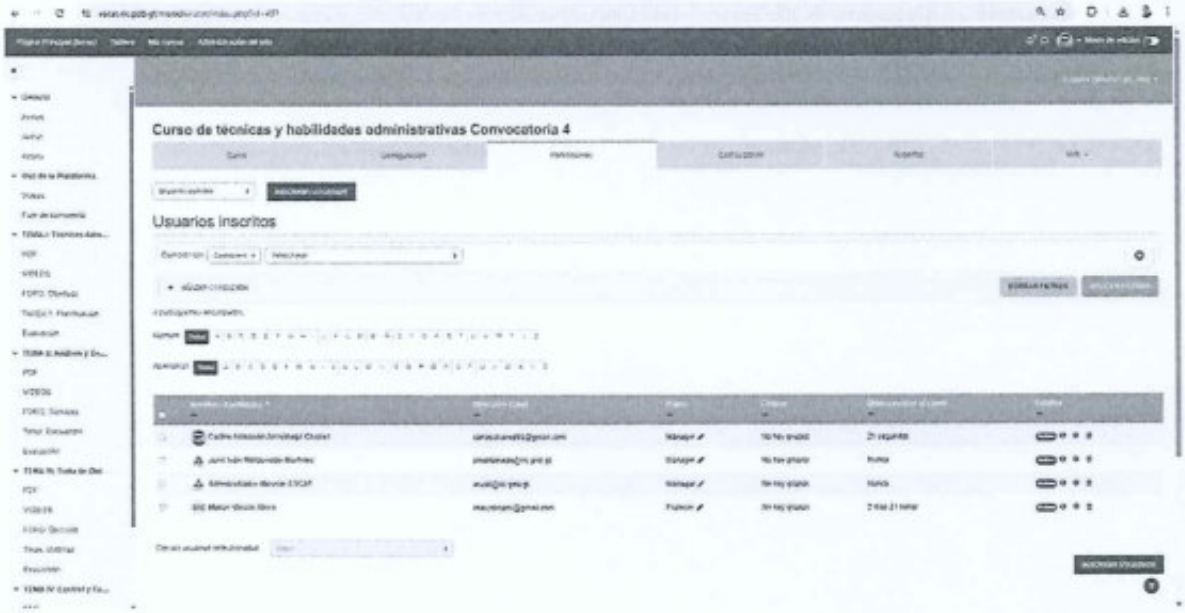
Curso de técnicas y habilidades administrativas Convocatoria 4
Usuarios inscritos

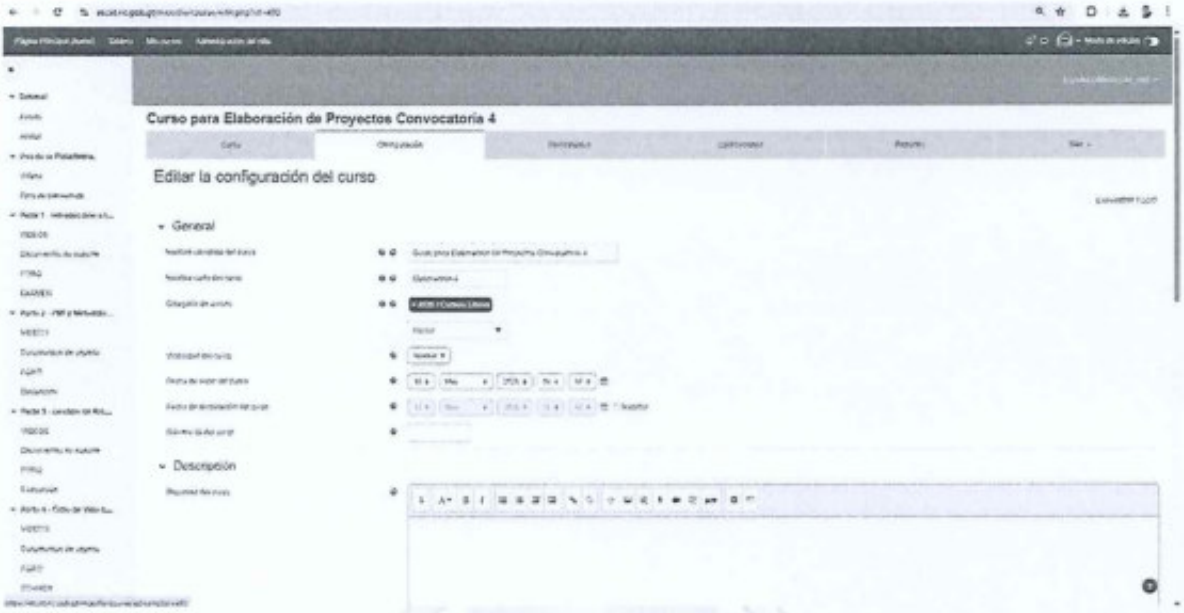
Curso para Elaboración de Proyectos Convocatoria 4
Editar la configuración del curso
General
Descripción

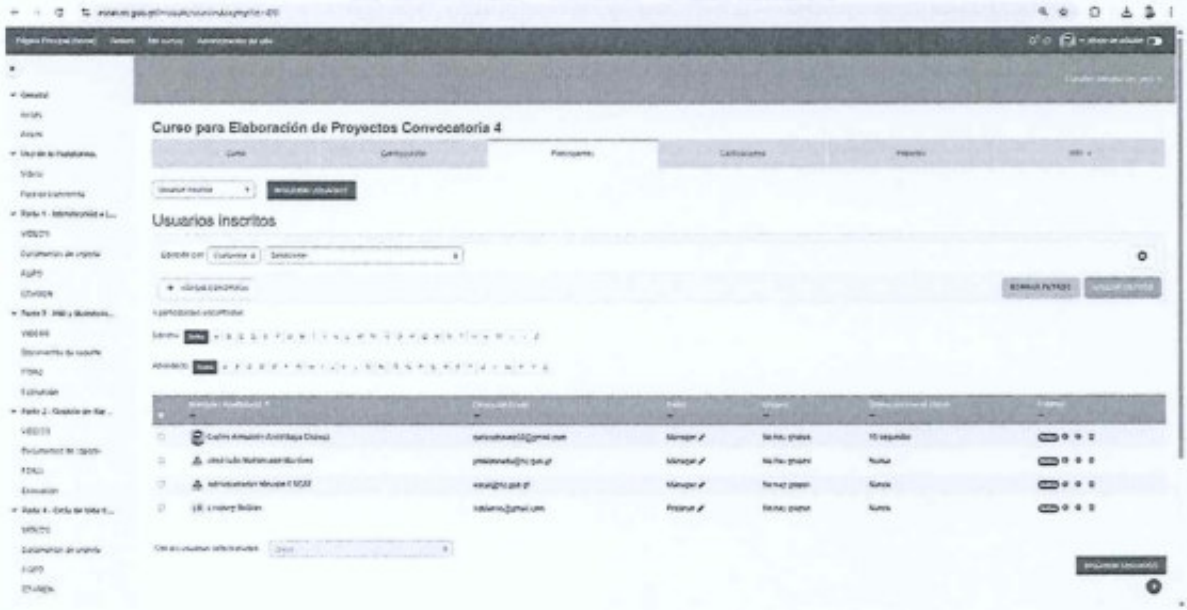
Curso para Elaboración de Proyectos Convocatoria 4
Usuarios inscritos

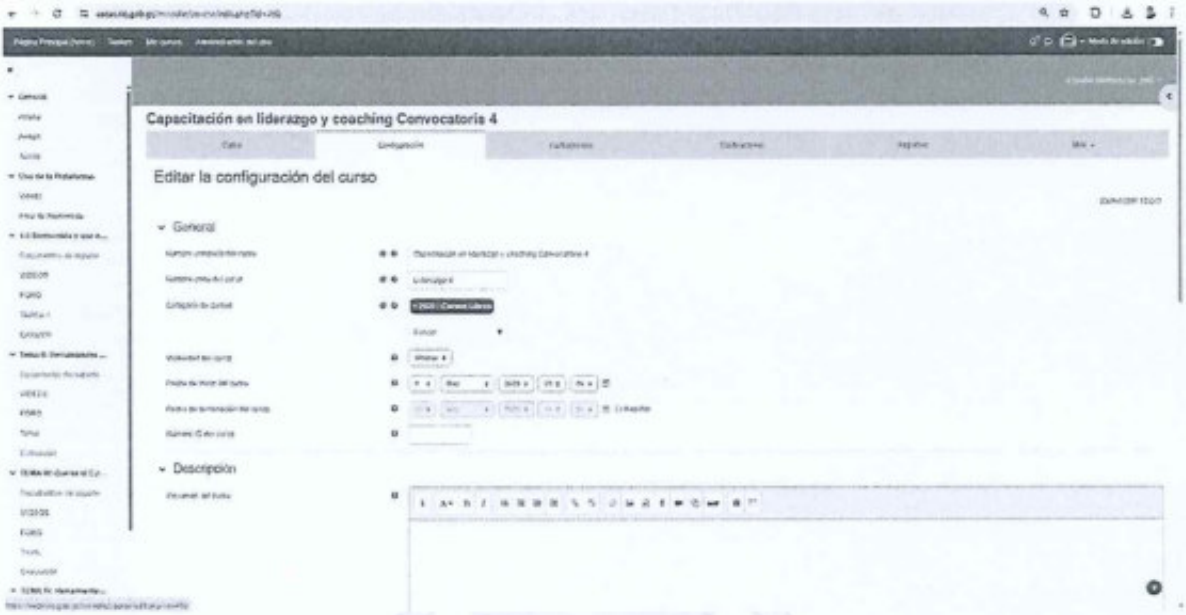
Capacitación en liderazgo y coaching Convocatoria 4
Editar la configuración del curso
General
Descripción

Capacitación en liderazgo y coaching Convocatoria 4
Usuarios inscritos

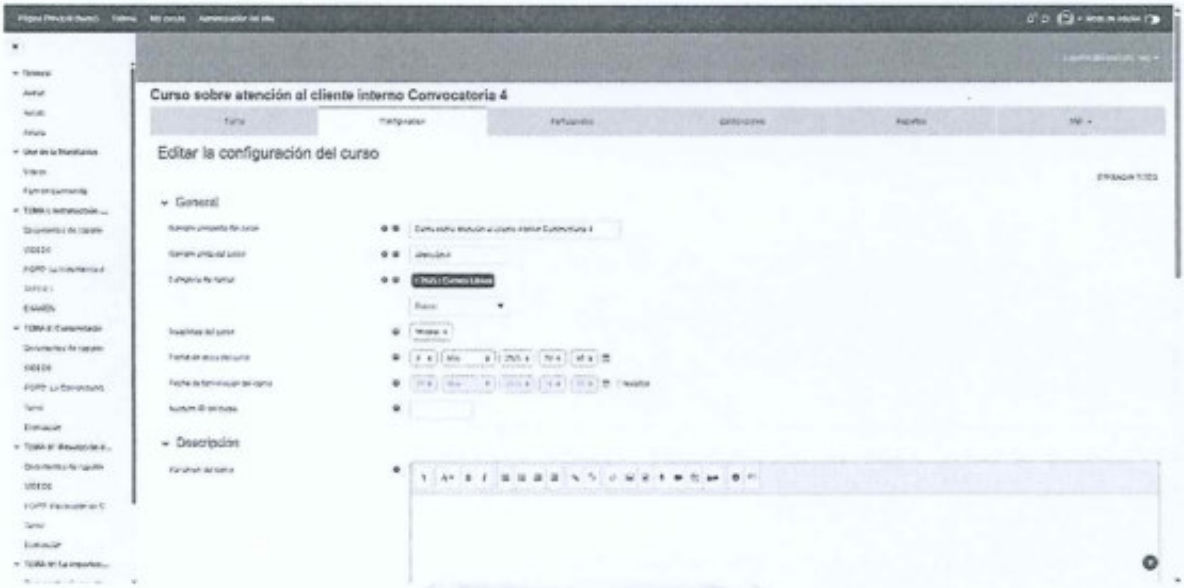
Curso sobre atención al cliente interno Convocatoria 4
Editar la configuración del curso
General
Descripción

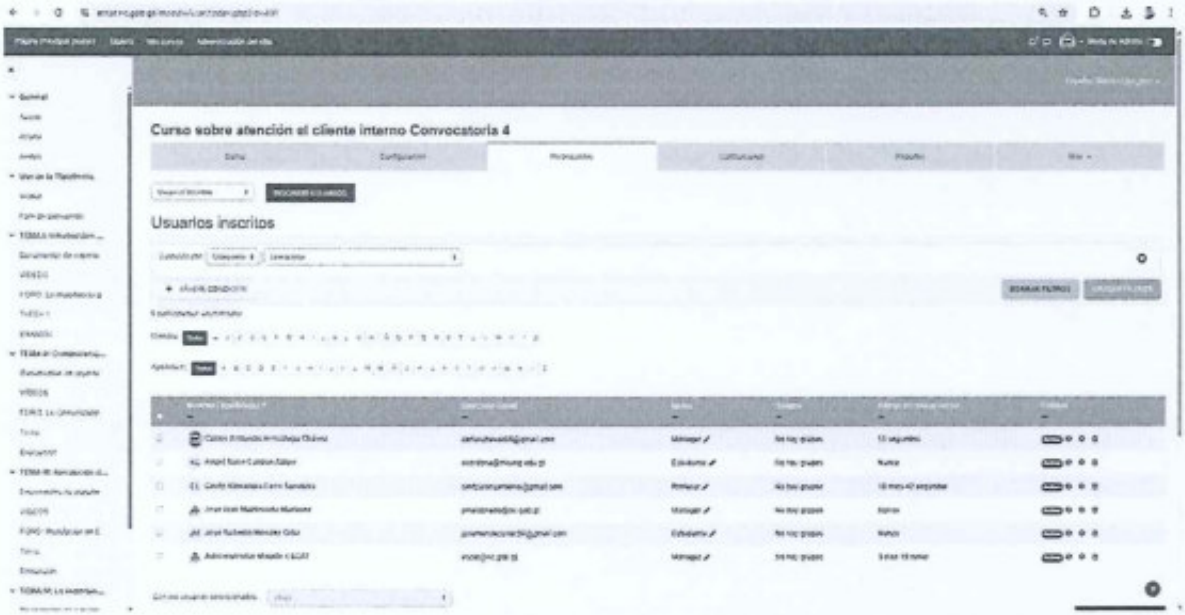
Curso sobre atención al cliente interno Convocatoria 4
Usuarios inscritos

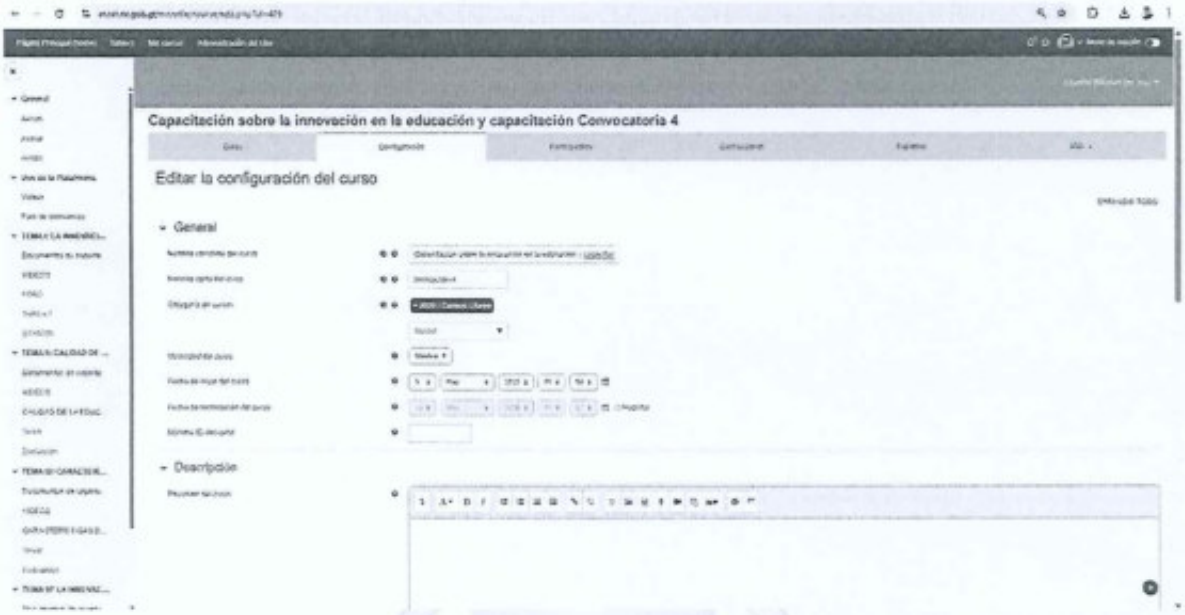
Capacitación sobre la innovación en la educación y capacitación Convocatoria 4
Editar la configuración del curso
General
Descripción

Capacitación sobre la innovación en la educación y capacitación Convocatoria 4
Usuarios inscritos

Publicación de ESCAT RIC
ESCAT RIC
CONVOCATORIA - CURSO PROFESIONAL AGRIMENSOR | Codigo: PA-EG-2025
Fecha de inicio: 21 de mayo de 2025
Modalidad Virtual / Plataforma Moodle ESCAT RIC
Mayor información: Julio Marroquin / jmarroquin@ric.gob.gt
Para solicitar orden de pago, llenar el siguiente formulario,
ingresando en el Código QR o en: https://gen.xyz/dfgjLE
ESCAT
CURSO
PROFESIONAL
AGRIMENSOR
PA-EG-2025

ESCAT RIC
Página · Educación
Avenida Las Americas, 5-76 Zona 10, Guatemala City, Guatemala
2360-8291
escat@ric.gob.gt
Me gusta
Comentar
Compartir
ESCAT RIC
NUEVA CONVOCATORIA:
CURSO INSTITUCIONALIDAD CATASTRAL | Codigo: MODI-EJ-2025
Fecha de inicio: 14 de mayo de 2025
Modalidad Virtual / Plataforma Moodle ESCAT RIC
Mayor información: Julio Marroquin / jmarroquin@ric.gob.gt
Para solicitar ordes de pago, llenar el siguiente formulario,
ingresando en el Código QR o en: https://gen.xyz/hwjj0v
Fotos
Ver todas las fotos
ESCAT
CURSO
INSTITUCIONALIDAD
CATASTRAL
MODI-EJ-2025