

**REGISTRO DE INFORMACIÓN CATASTRAL DE GUATEMALA
INFORME MENSUAL DE ACTIVIDADES**

RENLÓN PRESUPUESTARIO 029 "OTRAS REMUNERACIONES DEL PERSONAL TEMPORAL"	
Nombre del Contratista: Josué Ismael Vásquez Tale	No. De Contrato: RIC-R-029-0276-2025
Nombre del Servicio: Servicios Profesionales en Mosaico de Fincas.	Dirección Municipal: Dirección Municipal de Sacatepéquez-Escuintla
Proyecto: Registro de Información Catastral de Guatemala.	Informe correspondiente al mes de: julio 2025

1. Se realizaron 7 Consultas a distancia al Registro General de la Propiedad, para verificar que las Fichas de Derechos Reales se encuentren digitadas y/o actualizadas, enviando solicitud registral para las fincas que correspondan.

No	Finca-folio-libro-serie
1	10565-166-266-3
2	12-12-220-5
3	154-154-408-3
4	24289-16-159-5
5	3912-412-88E-3
6	7498-498-115E-3
7	9967-467-20E-3

2. Se realizaron Informes técnicos a solicitud del Ministerio Público.


No.	Casos Asignados	Fincas / Escritura publicas / predio
1	M0014-2025-59	03-02-01-00147, 03-02-01-00148
2	M0014-2025-60	03-02-03-00412, 03-02-03-00413
3	MP001-2025-6584	finca 12, folio 12, libro 220 de Escuintla
4	Ministerio de Salud Pública y Asistencia Social	Levantamiento topográfico del lugar que ocupa actualmente las instalaciones del Ministerio de Salud Pública y Asistencia Social.
5	MP059-2025-426	finca 24289, folio 16, libro 159 de Escuintla
6	MP030-2024-951	finca 48, folio 72, libro 23A de Sacatepéquez finca 10565, folio 166, libro 266 de Sacatepéquez finca 7498, folio 498, libro 115E de Sacatepéquez
7	M0028-2025-28	03-09-02-00449

No.	Casos Asignados	Fincas / Escritura publicas / predio
8	M0028-2021-29-EDL	03-02-02-01731, 03-02-02-01722 03-02-02-01723, 03-02-02-01587


3. Se realizó el dibujo y ubicación de 1 finca para incorporarla al mosaico de fincas.

No.	Fincas
1	finca 24289, folio 16, libro 159 de Escuintla

FIRMA:


Ing.: Josué Ismael Vásquez Talé
Servicios Profesionales en Mosaico de Fincas
Ingeniero Forestal

Vo.Bo.:


Ing. Erick Gustavo Martínez Ortiz
Responsable de Análisis Catastral
Sacatepéquez-Escuintla



REGISTRO DE INFORMACIÓN CATASTRAL DE GUATEMALA INFORME MENSUAL DE ACTIVIDADES

REGLÓN PRESUPUESTARIO 029 "OTRAS REMUNERACIONES DEL PERSONAL TEMPORAL"	
NOMBRE DEL CONTRATISTA: MIGUEL OSVALDO ALDANA ESCOBAR	No. De Contrato: RIC-R-029-0277-2025
NOMBRE DEL SERVICIO: Servicios Profesionales de Externalización y Revisiones Técnicas	Dirección Municipal, Gerencia, Coordinación o Unidad: Dirección Municipal de Zacapa-Chiquimula
Proyecto: Registro de Información Catastral de Guatemala	Informe correspondiente al mes de: Julio 2025

- Se planificó y diseñó la estrategia de abordaje de notificación de declaratorias de predios, en coordinación con el Supervisor de Externalización, en diferentes comunidades el municipio de Camotán del departamento de Chiquimula.
- Apoyar en los procesos de notificación de la declaratoria de predio catastrado finalizado, registrando la información y documentos de soporte a la aplicación web, conformación del expediente físico para su archivo de predios del municipio de Camotán del departamento de Chiquimula.
- Enlace con las áreas de levantamiento catastral, análisis catastral y mosaico de fincas para darle trámite a las revisiones técnicas de carácter relación predio finca y alfanuméricas, resolución de las revisiones técnicas provenientes de titulares catastrales notificados.
- Se apoyó en los ingresos de solicitudes de Revisiones Técnicas resultantes de las inconformidades en las notificaciones de predios catastrados en el municipio de Camotán del departamento de Chiquimula.
- Se participó en comisiones y reuniones de trabajo con líderes de las comunidades en el municipio de Camotán del departamento de Chiquimula.
- Se realizó reunión con el personal de externalización para orientar la mejora de notificación de declaratoria a titulares catastrales en el municipio de Camotán del departamento de Chiquimula.
- Se atendió a titulares catastrales y/o registrales referentes a dudas en las medidas y declaratorias emitidas en los predios notificados del municipio de Camotán del departamento de Chiquimula.
- Apoyo en capacitar a técnicos catastrales de la municipalidad de Camotán del departamento de Chiquimula, en el uso del software QuantumGIS.

- Se finalizaron 10 procesos de solicitudes de Revisiones Técnicas a las cuales se les dio seguimiento para su corrección, estas fueron resultantes de las inconformidades en las notificaciones de predios a titulares catastrados y registrales en el municipio de Río Hondo, del departamento de Zacapa.

No.	CCC	No.	CCC
1	19-03-02-01903	6	19-03-04-00010
2	19-03-02-04945	7	19-03-04-00011
3	19-03-04-00007	8	19-03-04-00014
4	19-03-04-00008	9	19-03-04-00016
5	19-03-04-00009	10	19-03-04-00017

- Realizar la desasignación y devolución de 11 predios por inconsistencias encontradas en los documentos previos a la notificación de declaratoria de predio catastrado, así como al momento de la notificación en el municipio de Jocotán, departamento de Chiquimula.

No.	CCC	No.	CCC
1	20-04-01-01194	7	20-04-01-04467
2	20-04-01-02038	8	20-04-01-04592
3	20-04-01-04152	9	20-04-01-04613
4	20-04-01-04361	10	20-04-01-04651
5	20-04-01-04407	11	20-04-01-05002
6	20-04-01-02155		

FIRMA: _____

Miguel Osvaldo Aldana Escobar
Ingeniero en Administración de Tierras
Servicios Profesionales de Externalización y Revisiones
Técnicas

Vo.Bo.: _____

Ing. Agr. Carlos Cristian Josué Espinoza Portillo
Director Municipal
RIC Zacapa-Chiquimula



**REGISTRO DE INFORMACIÓN CATASTRAL DE GUATEMALA
INFORME MENSUAL DE ACTIVIDADES**

RENLÓN PRESUPUESTARIO 029 "OTRAS REMUNERACIONES DEL PERSONAL TEMPORAL"	
NOMBRE DEL CONTRATISTA: ROSA DELIA CABRERA MARROQUIN DE PORTILLO	No. De Contrato: RIC-R-029-0278-2025
NOMBRE DEL SERVICIO: Servicios Profesionales de Control de Calidad en Análisis Catastral	Dirección Municipal, Gerencia, Coordinación o Unidad: Dirección Municipal de Zacapa-Chiquimula
Proyecto: Registro de Información Catastral de Guatemala –RIC-	Informe correspondiente al mes de: julio 2025

- Se apoyó a la unidad de mosaico gráfico de fincas durante el período correspondiente al mes de julio, de acuerdo a las actividades programadas en la ubicación gráfica de 60 fincas nuevas del municipio de Río Hondo.

No.	CCC	MUNICIPIO	No.	CCC	MUNICIPIO
1	1475-475-63E-6	RIO HONDO	31	4058-58-69E-6	RIO HONDO
2	1575-75-64E-6	RIO HONDO	32	3919-419-68E-6	RIO HONDO
3	1586-86-64E-6	RIO HONDO	33	3875-375-68E-6	RIO HONDO
4	1658-158-64E-6	RIO HONDO	34	3869-369-68E-6	RIO HONDO
5	1703-203-64E-6	RIO HONDO	35	3824-324-68E-6	RIO HONDO
6	1730-230-64E-6	RIO HONDO	36	3748-248-68E-6	RIO HONDO
7	1738-238-64E-6	RIO HONDO	37	3741-241-68E-6	RIO HONDO
8	1782-282-64E-6	RIO HONDO	38	3717-217-68E-6	RIO HONDO
9	1790-290-64E-6	RIO HONDO	39	3726-226-68E-6	RIO HONDO
10	2014-14-65E-6	RIO HONDO	40	3667-167-68E-6	RIO HONDO
11	2078-78-45E-6	RIO HONDO	41	3653-153-68E-6	RIO HONDO
12	2095-95-65E-6	RIO HONDO	42	3647-147-68E-6	RIO HONDO
13	2198-198-65E-6	RIO HONDO	43	3634-134-68E-6	RIO HONDO
14	2209-209-65E-6	RIO HONDO	44	3633-133-68E-6	RIO HONDO
15	2225-225-5E-16	RIO HONDO	45	3631-131-68E-6	RIO HONDO
16	2244-244-65E-6	RIO HONDO	46	3620-120-68E-6	RIO HONDO
17	2300-300-65E-6	RIO HONDO	47	3567-67-68E-6	RIO HONDO
18	2436-436-65E-6	RIO HONDO	48	3566-66-68E-6	RIO HONDO
19	2449-449-65E-6	RIO HONDO	49	3518-18-68E-6	RIO HONDO
20	2452-452-65E-6	RIO HONDO	50	3399-399-67E-6	RIO HONDO
21	2468-468-65E-6	RIO HONDO	51	3318-318-67E-6	RIO HONDO
22	2471-471-65E-6	RIO HONDO	52	3316-316-67E-6	RIO HONDO

23	2550-50-46E-6	RIO HONDO	53	3243-243-67E-6	RIO HONDO
24	2570-70-66E-6	RIO HONDO	54	3208-208-67E-6	RIO HONDO
25	2578-78-66E-6	RIO HONDO	55	3143-143-67E-6	RIO HONDO
26	4329-329-69E-6	RIO HONDO	56	3142-142-67E-6	RIO HONDO
27	4323-323-69E-6	RIO HONDO	57	3140-140-67E-6	RIO HONDO
28	4300-300-69E-6	RIO HONDO	58	3139-139-67E-6	RIO HONDO
29	4299-299-69E-6	RIO HONDO	59	3067-67-67E-6	RIO HONDO
30	4193-193-69E-6	RIO HONDO	60	2996-496-66E-6	RIO HONDO

- Se apoyó a la unidad de mosaico gráfico durante este periodo también realizó la actualización de 5 fincas de Río Hondo, 3 fincas de Gualán, 1 de Usumatlán y 1 de Ipala.

No.	CCC	MUNICIPIO
1	101-101-45-6	RIO HONDO
2	127-27-53-6	RIO HONDO
3	150-150-45-6	RIO HONDO
4	3845-88-46-16	RIO HONDO
5	70-70-67-6	RIO HONDO
6	16310-8-41-6	GUALAN
7	16311-9-41-6	GUALAN
8	16315-13-41-6	GUALAN
9	243-243-21E-6	USUMATLAN
10	342-71-3-10	IPALA

- Se apoyó en la revisión de 150 informes circunstanciados del municipio de Jocotán, del departamento de Chiquimula, en atención a planteamiento de dudas jurídicas.

No.	CCC	MUNICIPIO	No.	CCC	MUNICIPIO	No.	CCC	MUNICIPIO
1	20-04-01-04702	JOCOTÁN	51	20-04-01-04890	JOCOTÁN	101	20-04-02-00057	JOCOTÁN
2	20-04-01-04712	JOCOTÁN	52	20-04-02-01057	JOCOTÁN	102	20-04-02-00099	JOCOTÁN
3	20-04-01-04715	JOCOTÁN	53	20-04-02-02436	JOCOTÁN	103	20-04-02-00100	JOCOTÁN
4	20-04-01-04729	JOCOTÁN	54	20-04-02-02608	JOCOTÁN	104	20-04-02-00172	JOCOTÁN
5	20-04-01-04735	JOCOTÁN	55	20-04-02-02656	JOCOTÁN	105	20-04-02-00247	JOCOTÁN
6	20-04-01-04744	JOCOTÁN	56	20-04-02-02823	JOCOTÁN	106	20-04-02-00873	JOCOTÁN
7	20-04-01-04757	JOCOTÁN	57	20-04-02-02824	JOCOTÁN	107	20-04-02-00902	JOCOTÁN
8	20-04-01-04764	JOCOTÁN	58	20-04-02-02966	JOCOTÁN	108	20-04-02-00941	JOCOTÁN



**REGISTRO
DE INFORMACIÓN
CATASTRAL**

Construyendo la seguridad jurídica de la tierra

9	20-04-01-04765	JOCOTÁN	59	20-04-02-02975	JOCOTÁN	109	20-04-02-00997	JOCOTÁN
10	20-04-01-04767	JOCOTÁN	60	20-04-02-03577	JOCOTÁN	110	20-04-02-01065	JOCOTÁN
11	20-04-01-04769	JOCOTÁN	61	20-04-01-04892	JOCOTÁN	111	20-04-02-01084	JOCOTÁN
12	20-04-01-04772	JOCOTÁN	62	20-04-01-04893	JOCOTÁN	112	20-04-02-01480	JOCOTÁN
13	20-04-01-04773	JOCOTÁN	63	20-04-01-04894	JOCOTÁN	113	20-04-02-01645	JOCOTÁN
14	20-04-01-04777	JOCOTÁN	64	20-04-01-04895	JOCOTÁN	114	20-04-02-01747	JOCOTÁN
15	20-06-04-02097	JOCOTÁN	65	20-04-01-04897	JOCOTÁN	115	20-04-02-02173	JOCOTÁN
16	20-06-01-00260	JOCOTÁN	66	20-04-01-04898	JOCOTÁN	116	20-04-02-02378	JOCOTÁN
17	20-06-04-02011	JOCOTÁN	67	20-04-01-04899	JOCOTÁN	117	20-04-02-02577	JOCOTÁN
18	20-04-01-00896	JOCOTÁN	68	20-04-01-04900	JOCOTÁN	118	20-04-02-03058	JOCOTÁN
19	20-04-01-04876	JOCOTÁN	69	20-04-01-04901	JOCOTÁN	119	20-04-02-03071	JOCOTÁN
20	20-04-01-04877	JOCOTÁN	70	20-04-01-04902	JOCOTÁN	120	20-04-02-01584	JOCOTÁN
21	20-04-01-04878	JOCOTÁN	71	20-04-01-04903	JOCOTÁN	121	20-04-02-03087	JOCOTÁN
22	20-04-02-06865	JOCOTÁN	72	20-04-01-04904	JOCOTÁN	122	20-04-02-03089	JOCOTÁN
23	20-04-01-05619	JOCOTÁN	73	20-04-01-04905	JOCOTÁN	123	20-04-02-03582	JOCOTÁN
24	20-04-01-05658	JOCOTÁN	74	20-04-01-04906	JOCOTÁN	124	20-04-02-03861	JOCOTÁN
25	20-05-04-22813	JOCOTÁN	75	20-04-01-04907	JOCOTÁN	125	20-04-02-05140	JOCOTÁN
26	20-04-01-04879	JOCOTÁN	76	20-04-01-04908	JOCOTÁN	126	20-04-02-05861	JOCOTÁN
27	20-04-01-04880	JOCOTÁN	77	20-04-01-04910	JOCOTÁN	127	20-04-02-05961	JOCOTÁN
28	20-04-01-04881	JOCOTÁN	78	20-04-02-03586	JOCOTÁN	128	20-04-02-05963	JOCOTÁN
29	20-04-02-01731	JOCOTÁN	79	20-04-02-03973	JOCOTÁN	129	20-04-02-05964	JOCOTÁN
30	20-04-02-06070	JOCOTÁN	80	20-04-02-04983	JOCOTÁN	130	20-04-02-05965	JOCOTÁN
31	20-04-02-06071	JOCOTÁN	81	20-04-01-04911	JOCOTÁN	131	20-04-02-05988	JOCOTÁN
32	20-04-02-07332	JOCOTÁN	82	20-04-01-04912	JOCOTÁN	132	20-04-02-06091	JOCOTÁN
33	20-04-02-07334	JOCOTÁN	83	20-04-01-04913	JOCOTÁN	133	20-04-02-06094	JOCOTÁN
34	20-04-02-07335	JOCOTÁN	84	20-04-01-04914	JOCOTÁN	134	20-04-02-06099	JOCOTÁN
35	20-04-02-07338	JOCOTÁN	85	20-04-01-04915	JOCOTÁN	135	20-04-02-06100	JOCOTÁN
36	20-04-02-07339	JOCOTÁN	86	20-04-01-04916	JOCOTÁN	136	20-04-02-06102	JOCOTÁN
37	20-04-02-07341	JOCOTÁN	87	20-04-01-04918	JOCOTÁN	137	20-04-02-06106	JOCOTÁN
38	20-04-02-07342	JOCOTÁN	88	20-04-01-04919	JOCOTÁN	138	20-04-02-06107	JOCOTÁN
39	20-04-02-07343	JOCOTÁN	89	20-04-01-04921	JOCOTÁN	139	20-04-02-06108	JOCOTÁN
40	20-04-02-07344	JOCOTÁN	90	20-04-01-04922	JOCOTÁN	140	20-04-02-06109	JOCOTÁN
41	20-04-02-07347	JOCOTÁN	91	20-04-01-04923	JOCOTÁN	141	20-04-02-06124	JOCOTÁN
42	20-04-01-04882	JOCOTÁN	92	20-04-01-04924	JOCOTÁN	142	20-04-02-06126	JOCOTÁN
43	20-04-02-01056	JOCOTÁN	93	20-04-01-04925	JOCOTÁN	143	20-04-02-06127	JOCOTÁN
44	20-04-01-04883	JOCOTÁN	94	20-04-01-04926	JOCOTÁN	144	20-04-02-06149	JOCOTÁN
45	20-04-01-04884	JOCOTÁN	95	20-04-01-04927	JOCOTÁN	145	20-04-02-06150	JOCOTÁN
46	20-04-01-04885	JOCOTÁN	96	20-04-01-04928	JOCOTÁN	146	20-04-02-06154	JOCOTÁN
47	20-04-01-04886	JOCOTÁN	97	20-04-01-04929	JOCOTÁN	147	20-04-02-06155	JOCOTÁN
48	20-04-01-04887	JOCOTÁN	98	20-04-01-04930	JOCOTÁN	148	20-04-02-06157	JOCOTÁN



49	20-04-01-04888	JOCOTÁN	99	20-04-01-04931	JOCOTÁN	149	20-04-02-06159	JOCOTÁN
50	20-04-01-04889	JOCOTÁN	100	20-04-01-04932	JOCOTÁN	150	20-04-02-06163	JOCOTÁN

FIRMA:

ROSA DELIA CABRERA MARROQUIN DE PORTILLO

Licenciada en Informática y Administración de
Negocios

Servicios Profesionales de Control de Calidad en
Análisis Catastral


Vo. Bo.:

Ing. Agr. Carlos Cristian Josué
Espinoza Portillo
Director Municipal
Zacapa-Chiquimula
RIC
Registro de Información Catastral de Guatemala

**REGISTRO DE INFORMACIÓN CATASTRAL DE GUATEMALA
INFORME MENSUAL DE ACTIVIDADES**

RENLÓN PRESUPUESTARIO 029 "OTRAS REMUNERACIONES DEL PERSONAL TEMPORAL"	
NOMBRE DEL CONTRATISTA: BRENNER YUBINY GRANADOS PINTO	No. De Contrato: RIC-R-029-0279-2025
NOMBRE DEL SERVICIO: Servicios Técnicos de Seguimiento de Casos Especiales	Dirección Municipal, Gerencia, Coordinación o Unidad: Dirección Municipal de Zacapa-Chiquimula
Proyecto: Registro de Información Catastral de Guatemala –RIC-	Informe correspondiente al mes de: julio 2025

- Atención y seguimiento a solicitud presentada por interesados sobre la pretensión de mojones y linderos del predio de clasificación catastral CCC: 19-04-05-05964 del municipio de Gualán, departamento de Zacapa.
- Atención y seguimiento a solicitud presentada por interesados sobre la pretensión de mojones y linderos del predio de clasificación catastral CCC: 19-04-05-05822 del municipio de Gualán, departamento de Zacapa.



- Atención y seguimiento a solicitud presentada por interesados sobre la pretensión de mojones y linderos del predio de clasificación catastral CCC: 19-03-01-02024 del municipio de Rio Hondo, departamento de Zacapa.

- Seguimiento al caso especial identificado con el código 19-05-02-00003 ASC del municipio de Teculután, departamento de Zacapa, se informa que se llevó a cabo el seguimiento correspondiente y se ha procedido con la asignación del predio.



FIRMA:



BRENNER YUBINY GRANADOS PINTO

Servicios Técnicos de Seguimiento de Casos Especiales

Vo.Bo.:



Ing. Agr. Carlos Cristian Josué Espinoza Portillo
Director Municipal
Zacapa-Chiquimula



REGISTRO DE INFORMACIÓN CATASTRAL DE GUATEMALA INFORME MENSUAL DE ACTIVIDADES

RENLÓN PRESUPUESTARIO 029 "OTRAS REMUNERACIONES DEL PERSONAL TEMPORAL"	
Nombre del Contratista: Rodolfo Antonio Morales Pinto	No. De Contrato: RIC-R-029-0280-2025.
Nombre del Servicio: Servicios Técnicos de Análisis Catastral y Mosaico de Fincas	Dirección Municipal, Gerencia, Coordinación o Unidad: Dirección Municipal de Zacapa-Chiquimula
Proyecto: Registro de Información Catastral de Guatemala	Informe correspondiente al mes de: Julio 2025

1.- Se realizó el análisis y el estudio comparativo de la información del levantamiento catastral con la del mosaico gráfico de fincas; identificándose, determinándose y definiéndose que finca(s) se relacionan con los predios, del municipio de Jocotán del departamento de Chiquimula; de 100 predios con los siguientes Códigos de Clasificación Catastral (CCC):

No.	CCC	No.	CCC	No.	CCC	No.	CCC
1	20-04-01-05912	16	20-04-02-01084	31	20-04-02-05861	46	20-04-02-06124
2	20-04-01-05915	17	20-04-02-01480	32	20-04-02-05961	47	20-04-02-06126
3	20-04-01-05917	18	20-04-02-01645	33	20-04-02-05963	48	20-04-02-06127
4	20-04-02-00001	19	20-04-02-01747	34	20-04-02-05964	49	20-04-02-06149
5	20-04-02-00003	20	20-04-02-02173	35	20-04-02-05965	50	20-04-02-06150
6	20-04-02-00057	21	20-04-02-02378	36	20-04-02-05988	51	20-04-02-06154
7	20-04-02-00099	22	20-04-02-02577	37	20-04-02-06091	52	20-04-02-06155
8	20-04-02-00100	23	20-04-02-03058	38	20-04-02-06094	53	20-04-02-06157
9	20-04-02-00172	24	20-04-02-03071	39	20-04-02-06099	54	20-04-02-06159
10	20-04-02-00247	25	20-04-02-01584	40	20-04-02-06100	55	20-04-02-06163
11	20-04-02-00873	26	20-04-02-03087	41	20-04-02-06102	56	20-04-02-06164
12	20-04-02-00902	27	20-04-02-03089	42	20-04-02-06106	57	20-04-02-06165
13	20-04-02-00941	28	20-04-02-03582	43	20-04-02-06107	58	20-04-02-06166
14	20-04-02-07214	29	20-04-02-03861	44	20-04-02-06108	59	20-04-02-06167
15	20-04-02-01065	30	20-04-02-05140	45	20-04-02-06109	60	20-04-02-06169

No.	CCC	No.	CCC	No.	CCC	No.	CCC
61	20-04-02-06170	71	20-04-02-06186	81	20-04-01-03939	91	20-04-02-06400
62	20-04-02-06171	72	20-04-02-06188	82	20-04-02-06072	92	20-04-02-06857
63	20-04-02-06172	73	20-04-02-06189	83	20-04-02-06901	93	20-04-02-06862
64	20-04-02-06174	74	20-04-02-06190	84	20-04-02-06906	94	20-04-02-06863
65	20-04-02-06175	75	20-04-02-06193	85	20-04-02-06390	95	20-04-02-06867
66	20-04-02-06179	76	20-04-02-06195	86	20-04-02-06391	96	20-04-02-06870
67	20-04-02-06180	77	20-04-02-06362	87	20-04-02-06392	97	20-04-02-06871
68	20-04-02-06181	78	20-04-02-06860	88	20-04-02-06393	98	20-04-02-06889
69	20-04-02-06183	79	20-04-02-06892	89	20-04-02-06394	99	20-04-02-06890
70	20-04-02-06184	80	20-04-02-06894	90	20-04-02-06396	100	20-04-02-06891

02.- Se realizó el estudio comparativo de la información alfanumérica de la Ficha de Investigación de Campo versus la Ficha de Derechos Reales de los Predios y Fincas ubicadas en el municipio Jocotán del departamento de Chiquimula; de 100 predios con los siguientes Códigos de Clasificación Catastral (CCC):

No.	CCC	No.	CCC	No.	CCC	No.	CCC
1	20-04-01-05912	21	20-04-02-02378	41	20-04-02-06102	61	20-04-02-06170
2	20-04-01-05915	22	20-04-02-02577	42	20-04-02-06106	62	20-04-02-06171
3	20-04-01-05917	23	20-04-02-03058	43	20-04-02-06107	63	20-04-02-06172
4	20-04-02-00001	24	20-04-02-03071	44	20-04-02-06108	64	20-04-02-06174
5	20-04-02-00003	25	20-04-02-01584	45	20-04-02-06109	65	20-04-02-06175
6	20-04-02-00057	26	20-04-02-03087	46	20-04-02-06124	66	20-04-02-06179
7	20-04-02-00099	27	20-04-02-03089	47	20-04-02-06126	67	20-04-02-06180
8	20-04-02-00100	28	20-04-02-03582	48	20-04-02-06127	68	20-04-02-06181
9	20-04-02-00172	29	20-04-02-03861	49	20-04-02-06149	69	20-04-02-06183
10	20-04-02-00247	30	20-04-02-05140	50	20-04-02-06150	70	20-04-02-06184
11	20-04-02-00873	31	20-04-02-05861	51	20-04-02-06154	71	20-04-02-06186
12	20-04-02-00902	32	20-04-02-05961	52	20-04-02-06155	72	20-04-02-06188
13	20-04-02-00941	33	20-04-02-05963	53	20-04-02-06157	73	20-04-02-06189
14	20-04-02-07214	34	20-04-02-05964	54	20-04-02-06159	74	20-04-02-06190
15	20-04-02-01065	35	20-04-02-05965	55	20-04-02-06163	75	20-04-02-06193
16	20-04-02-01084	36	20-04-02-05988	56	20-04-02-06164	76	20-04-02-06195
17	20-04-02-01480	37	20-04-02-06091	57	20-04-02-06165	77	20-04-02-06362
18	20-04-02-01645	38	20-04-02-06094	58	20-04-02-06166	78	20-04-02-06860
19	20-04-02-01747	39	20-04-02-06099	59	20-04-02-06167	79	20-04-02-06892
20	20-04-02-02173	40	20-04-02-06100	60	20-04-02-06169	80	20-04-02-06894


No.	CCC	No.	CCC	No.	CCC	No.	CCC
81	20-04-01-03939	86	20-04-02-06391	91	20-04-02-06400	96	20-04-02-06870
82	20-04-02-06072	87	20-04-02-06392	92	20-04-02-06857	97	20-04-02-06871
83	20-04-02-06901	88	20-04-02-06393	93	20-04-02-06862	98	20-04-02-06889
84	20-04-02-06906	89	20-04-02-06394	94	20-04-02-06863	99	20-04-02-06890
85	20-04-02-06390	90	20-04-02-06396	95	20-04-02-06867	100	20-04-02-06891

03.- Se elaboraron y enviaron en total 100 informes circunstanciados actualizados del municipio de Jocotán, del departamento de Chiquimula, con los siguientes Códigos de Clasificación Catastral (CCC):

No.	CCC	No.	CCC	No.	CCC	No.	CCC
1	20-04-01-05912	24	20-04-02-03071	47	20-04-02-06126	70	20-04-02-06184
2	20-04-01-05915	25	20-04-02-01584	48	20-04-02-06127	71	20-04-02-06186
3	20-04-01-05917	26	20-04-02-03087	49	20-04-02-06149	72	20-04-02-06188
4	20-04-02-00001	27	20-04-02-03089	50	20-04-02-06150	73	20-04-02-06189
5	20-04-02-00003	28	20-04-02-03582	51	20-04-02-06154	74	20-04-02-06190
6	20-04-02-00057	29	20-04-02-03861	52	20-04-02-06155	75	20-04-02-06193
7	20-04-02-00099	30	20-04-02-05140	53	20-04-02-06157	76	20-04-02-06195
8	20-04-02-00100	31	20-04-02-05861	54	20-04-02-06159	77	20-04-02-06362
9	20-04-02-00172	32	20-04-02-05961	55	20-04-02-06163	78	20-04-02-06860
10	20-04-02-00247	33	20-04-02-05963	56	20-04-02-06164	79	20-04-02-06892
11	20-04-02-00873	34	20-04-02-05964	57	20-04-02-06165	80	20-04-02-06894
12	20-04-02-00902	35	20-04-02-05965	58	20-04-02-06166	81	20-04-01-03939
13	20-04-02-00941	36	20-04-02-05988	59	20-04-02-06167	82	20-04-02-06072
14	20-04-02-07214	37	20-04-02-06091	60	20-04-02-06169	83	20-04-02-06901
15	20-04-02-01065	38	20-04-02-06094	61	20-04-02-06170	84	20-04-02-06906
16	20-04-02-01084	39	20-04-02-06099	62	20-04-02-06171	85	20-04-02-06390
17	20-04-02-01480	40	20-04-02-06100	63	20-04-02-06172	86	20-04-02-06391
18	20-04-02-01645	41	20-04-02-06102	64	20-04-02-06174	87	20-04-02-06392
19	20-04-02-01747	42	20-04-02-06106	65	20-04-02-06175	88	20-04-02-06393
20	20-04-02-02173	43	20-04-02-06107	66	20-04-02-06179	89	20-04-02-06394
21	20-04-02-02378	44	20-04-02-06108	67	20-04-02-06180	90	20-04-02-06396
22	20-04-02-02577	45	20-04-02-06109	68	20-04-02-06181	91	20-04-02-06400
23	20-04-02-03058	46	20-04-02-06124	69	20-04-02-06183	92	20-04-02-06857

No.	CCC	No.	CCC	No.	CCC	No.	CCC
93	20-04-02-06862	95	20-04-02-06867	97	20-04-02-06871	99	20-04-02-06890
94	20-04-02-06863	96	20-04-02-06870	98	20-04-02-06889	100	20-04-02-06891


FIRMA:



Rodolfo Antonio Morales Pinto
Servicios Técnicos de Análisis Catastral
y Mosaico de Fincas

Vo. Bo.

FIRMA:






Ing. Agr. Carlos Miguel Loyo Garcia
Responsable de Análisis Catastral
RIC Zacapa- Chiquimula



REGISTRO DE INFORMACIÓN CATASTRAL DE GUATEMALA INFORME MENSUAL DE ACTIVIDADES

RENLÓN PRESUPUESTARIO 029 "OTRAS REMUNERACIONES DEL PERSONAL TEMPORAL"	
NOMBRE DEL CONTRATISTA: JOSÉ ROBERTO PORTILLO PAZ	No. De Contrato: RIC-R-029-0281-2025
NOMBRE DEL SERVICIO: Servicios Profesionales para la Atención de Conflictividad Agraria y Catastral	Dirección Municipal, Gerencia, Coordinación o Unidad: Dirección Municipal de Zacapa-Chiquimula
Proyecto: Registro de Información Catastral de Guatemala -RIC-	Informe correspondiente al mes de: julio 2025

- Se programaron visitas de campo con el auxiliar fiscal encargado y técnicos catastrales, para las diligencias a solicitud de la Fiscalía Municipal de: Camotan, del departamento de Chiquimula, del Ministerio Público.
- Se programaron visitas de campo con el auxiliar fiscal encargado y técnicos catastrales, para las diligencias a solicitud de la Fiscalía Municipal de: Ipala del departamento de Chiquimula, del Ministerio Público.
- Apoyo a la comunicación social en el municipio de Ipala y municipio de Camotán del departamento de Chiquimula, sobre los trabajos programados por los técnicos de RIC.



- Apoyo a la medición de predio en el municipio de Ipala, departamento de Chiquimula; como parte de la medición catastral del municipio.




- Participación en la medición por la unidad de levantamiento catastral a solicitud de la Fiscalía Municipal de Cabañas del Ministerio Público, para verificación de mojones y linderos en compañía de sus colindantes y poder determinación de área, colindancias y extensión superficial de predio en conflicto.




- Se atendió la solicitud del Ministerio Público del municipio de San Agustín Acasaguastlan para resolver el conflicto entre lo vecinos de la aldea El Manzanal, por mantener diferencias entre las colindancias de sus terrenos, pero al no tener respuesta por una parte interesada no se logró llegar a un acuerdo.



FIRMA: _____


JOSÉ ROBERTO PORTILLO PAZ
Ingeniero Agrónomo
Servicios Profesionales para la Atención de Conflictividad
Agraria y Catastral

Vo.Bo.: _____


Ing. Agr. Carlos Cristian Josué
Espinoza Portillo
Director Municipal
Zacapa-Chiquimula
Registro de Información Catastral de Guatemala

REGISTRO DE INFORMACIÓN CATASTRAL DE GUATEMALA INFORME MENSUAL DE ACTIVIDADES

RENLÓN PRESUPUESTARIO 029 "OTRAS REMUNERACIONES DEL PERSONAL TEMPORAL"	
Nombre del Contratista: ELIZABETH NINETH ZURITA ORELLANA.	No. De Contrato: RIC-R-029-0282-2025
Nombre del Servicio: Servicios Profesionales de Asesoría Jurídica de Notificación de Enmiendas.	Dirección Municipal, Gerencia, Coordinación o Unidad: Dirección Municipal de Zacapa-Chiquimula
Proyecto: Registro de Información Catastral de Guatemala.	Informe correspondiente al mes de: Julio 2025.

- Se dio asesoría jurídica en el proceso de revisión técnica del predio identificado con el Código de Clasificación Catastral número diecinueve guion cero tres guion cero tres guion cero mil ochenta y cuatro (19-03-03-01084), ubicado en el municipio de Rio Hondo, departamento de Zacapa.
- Se elaboró la primera resolución que admite el trámite del proceso de revisión técnica del predio identificado con el Código de Clasificación Catastral número diecinueve guion cero tres guion cero tres guion cero mil ochenta y cuatro (19-03-03-01084), ubicado en el municipio de Rio Hondo, departamento de Zacapa, en la cual se ordenan las diligencias a practicarse.
- Se elaboró el acta identificada con el número cero uno guion dos mil veinticinco (01-2025) dentro del proceso de revisión técnica del predio identificado con el Código de Clasificación Catastral número diecinueve guion cero tres guion cero tres guion cero mil ochenta y cuatro (19-03-03-01084), ubicado en el municipio de Rio Hondo, departamento de Zacapa, para traer a la vista el proceso de revisión técnica y continuar con el mismo.
- Se elaboró la primera resolución que admite el trámite del proceso de revisión técnica del predio identificado con el Código de Clasificación Catastral número diecinueve guion cero tres guion cero dos guion cero cuatro mil novecientos cuarenta y cinco (19-03-02-04945), ubicado en el municipio de Rio Hondo, departamento de Zacapa, en la cual se ordenan las diligencias a practicarse.
- Se elaboró el acta identificada con el número cero uno guion dos mil veinticinco (01-2025) dentro del proceso de revisión técnica del predio identificado con el Código de Clasificación Catastral número diecinueve guion cero tres guion cero dos guion cero cuatro mil novecientos cuarenta y cinco (19-03-02-04945), ubicado en el municipio de Rio Hondo, departamento de Zacapa, para traer a la vista el proceso de revisión técnica y continuar con el mismo.
- Se dio asesoría jurídica en el proceso de revisión técnica del predio identificado con el Código de Clasificación Catastral número diecinueve guion cero tres guion cero uno guion cero mil seiscientos setenta y cinco (19-03-01-01675), ubicado en el municipio de Rio Hondo, departamento de Zacapa.
- Se elaboró la primera resolución que admite el trámite del proceso de revisión técnica del predio identificado con el Código de Clasificación Catastral número diecinueve guion cero tres guion cero uno guion cero mil

seiscientos setenta y cinco (19-03-01-01675), ubicado en el municipio de Rio Hondo, departamento de Zacapa, en la cual se ordenan las diligencias a practicarse.


- Se elaboró el acta identificada con el número cero uno guion dos mil veinticinco (01-2025) dentro del proceso de revisión técnica del predio identificado con el Código de Clasificación Catastral número diecinueve guion cero tres guion cero uno guion cero mil seiscientos setenta y cinco (19-03-01-01675), ubicado en el municipio de Rio Hondo, departamento de Zacapa.

FIRMA:



Licda. Elizabeth Nineth Zurita Orellana.
Servicios Profesionales de Asesoría Jurídica de Notificación
de Enmiendas.
Licenciada en Ciencias Jurídicas, Sociales y de la Justicia.
Abogada Y Notaria.

Vo.Bo.:



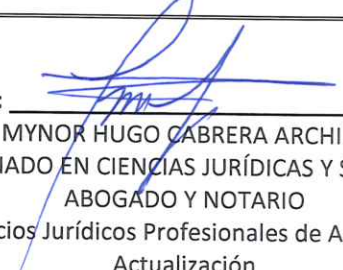


Ing. Agr. Carlos Cristian Josué Espinoza Portillo
Director Municipal
RIC ZACAPA-CHIQUIMULA



**REGISTRO DE INFORMACIÓN CATASTRAL DE GUATEMALA
INFORME MENSUAL DE ACTIVIDADES**

REGLÓN PRESUPUESTARIO 029 "OTRAS REMUNERACIONES DEL PERSONAL TEMPORAL"	
NOMBRE DEL CONTRATISTA: MYNOR HUGO CABRERA ARCHILA	No. De Contrato: RIC-R-029-0283-2025
NOMBRE DEL SERVICIO: Servicios Jurídicos Profesionales de Análisis y Actualización	Dirección Municipal, Gerencia, Coordinación o Unidad: Dirección Municipal de Zacapa-Chiquimula
Proyecto: Registro de Información Catastral de Guatemala -RIC-.	Informe correspondiente al mes de: julio 2025

1. Realicé Análisis Jurídico de 87 predios del municipio de Jocotán, departamento de Chiquimula, conforme a reporte y elaboración de Dictámenes Jurídicos.
2. Realicé Análisis Jurídico de 87 predios del municipio de Jocotán, departamento de Chiquimula, conforme a reporte y elaboración de Proyectos de Declaración de predios catastrados.
3. Realicé Análisis Jurídico de 05 predios del municipio de Camotán, departamento de Chiquimula, conforme a reporte y elaboración de Dictámenes Jurídicos.
4. Realicé Análisis Jurídico de 05 predios del municipio de Camotán, departamento de Chiquimula, conforme a reporte y elaboración de Proyectos de Declaración de predios catastrados.
5. Realicé Análisis Jurídico de 18 predios del municipio de Ipala, departamento de Chiquimula, conforme a reporte y elaboración de Dictámenes Jurídicos.
6. Realicé Análisis Jurídico de 18 predios del municipio de Ipala, departamento de Chiquimula, conforme a reporte y elaboración de Proyectos de Declaración de predios catastrados.
7. Realicé consultas a distancia de fincas relacionadas con los predios objeto de Análisis Jurídico y estudios de copropiedad.
8. Realicé planteamiento de dudas, objeto de análisis jurídico.


<p>FIRMA: </p> <p>MYNOR HUGO CABRERA ARCHILA LICENCIADO EN CIENCIAS JURÍDICAS Y SOCIALES, ABOGADO Y NOTARIO Servicios Jurídicos Profesionales de Análisis y Actualización</p>	<p>Vo.Bo.: </p> <p> Ing. Agr. Carlos Cristian Josué Espinoza Portillo Director Municipal Zacapa-Chiquimula Registro de Información Catastral de Guatemala</p>
---	--

DESCRIPCIÓN DE ACTIVIDADES				
Contrato No.		RIC-R-029-0283-2025		
Actividad denominada:		Servicios Jurídicos Profesionales de Análisis y Actualización		
Descripción de entrega de productos consiste:		Ciento diez (110) expedientes catastrales analizados y finalizados con dictamen jurídico y proyecto de declaración de predio catastrado, y realización de enmiendas.		
Nombre del Contratista:		Lic. Mynor Hugo Cabrera Archila		
No.	CCC	Municipio	Departamento	Actividad Reportada
1	20-04-03-03863	Jocotán	Chiquimula	Dictamen Jurídico y Proyecto de Declaración de Predio Catastrado
2	20-04-01-03897	Jocotán	Chiquimula	Dictamen Jurídico y Proyecto de Declaración de Predio Catastrado
3	20-04-01-04407	Jocotán	Chiquimula	Dictamen Jurídico y Proyecto de Declaración de Predio Catastrado
4	20-04-01-01194	Jocotán	Chiquimula	Dictamen Jurídico y Proyecto de Declaración de Predio Catastrado
5	20-04-01-04152	Jocotán	Chiquimula	Dictamen Jurídico y Proyecto de Declaración de Predio Catastrado
6	20-04-01-04361	Jocotán	Chiquimula	Dictamen Jurídico y Proyecto de Declaración de Predio Catastrado
7	20-04-01-04592	Camotán	Chiquimula	Dictamen Jurídico y Proyecto de Declaración de Predio Catastrado
8	20-04-01-04613	Camotán	Chiquimula	Dictamen Jurídico y Proyecto de Declaración de Predio Catastrado
9	20-04-01-04651	Jocotán	Chiquimula	Dictamen Jurídico y Proyecto de Declaración de Predio Catastrado
10	20-04-02-06121	Jocotán	Chiquimula	Dictamen Jurídico y Proyecto de Declaración de Predio Catastrado
11	20-04-01-04400	Jocotán	Chiquimula	Dictamen Jurídico y Proyecto de Declaración de Predio Catastrado
12	20-04-01-04440	Jocotán	Chiquimula	Dictamen Jurídico y Proyecto de Declaración de Predio Catastrado
13	20-04-02-01628	Jocotán	Chiquimula	Dictamen Jurídico y Proyecto de Declaración de Predio Catastrado
14	20-04-01-03939	Jocotán	Chiquimula	Dictamen Jurídico y Proyecto de Declaración de Predio Catastrado
15	20-04-01-04437	Jocotán	Chiquimula	Dictamen Jurídico y Proyecto de Declaración de Predio Catastrado
16	20-04-01-04877	Jocotán	Chiquimula	Dictamen Jurídico y Proyecto de Declaración de Predio Catastrado
17	20-04-01-04879	Jocotán	Chiquimula	Dictamen Jurídico y Proyecto de Declaración de Predio Catastrado
18	20-04-01-04932	Jocotán	Chiquimula	Dictamen Jurídico y Proyecto de Declaración de Predio Catastrado
19	20-04-01-05349	Jocotán	Chiquimula	Dictamen Jurídico y Proyecto de Declaración de Predio Catastrado
20	20-04-01-05351	Jocotán	Chiquimula	Dictamen Jurídico y Proyecto de Declaración de Predio Catastrado
21	20-04-01-05352	Jocotán	Chiquimula	Dictamen Jurídico y Proyecto de Declaración de Predio Catastrado
22	20-04-01-05376	Jocotán	Chiquimula	Dictamen Jurídico y Proyecto de Declaración de Predio Catastrado
23	20-04-01-05381	Jocotán	Chiquimula	Dictamen Jurídico y Proyecto de Declaración de Predio Catastrado
24	20-04-01-05383	Jocotán	Chiquimula	Dictamen Jurídico y Proyecto de Declaración de Predio Catastrado
25	20-04-01-05384	Jocotán	Chiquimula	Dictamen Jurídico y Proyecto de Declaración de Predio Catastrado
26	20-04-01-05385	Jocotán	Chiquimula	Dictamen Jurídico y Proyecto de Declaración de Predio Catastrado
27	20-04-02-06391	Jocotán	Chiquimula	Dictamen Jurídico y Proyecto de Declaración de Predio Catastrado
28	20-04-02-06868	Jocotán	Chiquimula	Dictamen Jurídico y Proyecto de Declaración de Predio Catastrado
29	20-04-02-06890	Jocotán	Chiquimula	Dictamen Jurídico y Proyecto de Declaración de Predio Catastrado
30	20-04-02-06892	Jocotán	Chiquimula	Dictamen Jurídico y Proyecto de Declaración de Predio Catastrado

31	20-04-02-06901	Jocotán	Chiquimula	Dictamen Jurídico y Proyecto de Declaración de Predio Catastrado
32	20-04-03-02839	Jocotán	Chiquimula	Dictamen Jurídico y Proyecto de Declaración de Predio Catastrado
33	20-04-01-01901	Jocotán	Chiquimula	Dictamen Jurídico y Proyecto de Declaración de Predio Catastrado
34	20-04-01-01906	Jocotán	Chiquimula	Dictamen Jurídico y Proyecto de Declaración de Predio Catastrado
35	20-04-03-00897	Jocotán	Chiquimula	Dictamen Jurídico y Proyecto de Declaración de Predio Catastrado
36	20-04-01-04161	Jocotán	Chiquimula	Dictamen Jurídico y Proyecto de Declaración de Predio Catastrado
37	20-04-01-05823	Jocotán	Chiquimula	Dictamen Jurídico y Proyecto de Declaración de Predio Catastrado
38	20-04-01-05002	Jocotán	Chiquimula	Dictamen Jurídico y Proyecto de Declaración de Predio Catastrado
39	20-04-01-02155	Jocotán	Chiquimula	Dictamen Jurídico y Proyecto de Declaración de Predio Catastrado
40	20-04-01-02038	Jocotán	Chiquimula	Dictamen Jurídico y Proyecto de Declaración de Predio Catastrado
41	20-04-01-04651	Jocotán	Chiquimula	Dictamen Jurídico y Proyecto de Declaración de Predio Catastrado
42	20-04-01-01777	Jocotán	Chiquimula	Dictamen Jurídico y Proyecto de Declaración de Predio Catastrado
43	20-04-02-00080	Jocotán	Chiquimula	Dictamen Jurídico y Proyecto de Declaración de Predio Catastrado
44	20-04-02-00806	Jocotán	Chiquimula	Dictamen Jurídico y Proyecto de Declaración de Predio Catastrado
45	20-04-02-00808	Jocotán	Chiquimula	Dictamen Jurídico y Proyecto de Declaración de Predio Catastrado
46	20-04-02-01628	Jocotán	Chiquimula	Dictamen Jurídico y Proyecto de Declaración de Predio Catastrado
47	20-04-02-02129	Jocotán	Chiquimula	Dictamen Jurídico y Proyecto de Declaración de Predio Catastrado
48	20-04-02-02349	Jocotán	Chiquimula	Dictamen Jurídico y Proyecto de Declaración de Predio Catastrado
49	20-04-02-02377	Jocotán	Chiquimula	Dictamen Jurídico y Proyecto de Declaración de Predio Catastrado
50	20-04-02-02378	Jocotán	Chiquimula	Dictamen Jurídico y Proyecto de Declaración de Predio Catastrado
51	20-04-02-02683	Jocotán	Chiquimula	Dictamen Jurídico y Proyecto de Declaración de Predio Catastrado
52	20-04-02-03070	Jocotán	Chiquimula	Dictamen Jurídico y Proyecto de Declaración de Predio Catastrado
53	20-04-02-03609	Jocotán	Chiquimula	Dictamen Jurídico y Proyecto de Declaración de Predio Catastrado
54	20-04-02-03624	Jocotán	Chiquimula	Dictamen Jurídico y Proyecto de Declaración de Predio Catastrado
55	20-04-02-03660	Jocotán	Chiquimula	Dictamen Jurídico y Proyecto de Declaración de Predio Catastrado
56	20-04-02-03819	Jocotán	Chiquimula	Dictamen Jurídico y Proyecto de Declaración de Predio Catastrado
57	20-04-02-03834	Jocotán	Chiquimula	Dictamen Jurídico y Proyecto de Declaración de Predio Catastrado
58	20-04-02-03867	Jocotán	Chiquimula	Dictamen Jurídico y Proyecto de Declaración de Predio Catastrado
59	20-04-02-05140	Jocotán	Chiquimula	Dictamen Jurídico y Proyecto de Declaración de Predio Catastrado
60	20-04-02-06064	Jocotán	Chiquimula	Dictamen Jurídico y Proyecto de Declaración de Predio Catastrado
61	20-04-02-06070	Jocotán	Chiquimula	Dictamen Jurídico y Proyecto de Declaración de Predio Catastrado
62	20-04-02-06071	Jocotán	Chiquimula	Dictamen Jurídico y Proyecto de Declaración de Predio Catastrado
63	20-04-02-06099	Jocotán	Chiquimula	Dictamen Jurídico y Proyecto de Declaración de Predio Catastrado
64	20-04-02-06109	Jocotán	Chiquimula	Dictamen Jurídico y Proyecto de Declaración de Predio Catastrado
65	20-04-02-06124	Jocotán	Chiquimula	Dictamen Jurídico y Proyecto de Declaración de Predio Catastrado
66	20-04-02-06127	Jocotán	Chiquimula	Dictamen Jurídico y Proyecto de Declaración de Predio Catastrado
67	20-04-02-06154	Jocotán	Chiquimula	Dictamen Jurídico y Proyecto de Declaración de Predio Catastrado
68	20-04-02-06179	Jocotán	Chiquimula	Dictamen Jurídico y Proyecto de Declaración de Predio Catastrado

69	20-04-02-06183	Jocotán	Chiquimula	Dictamen Jurídico y Proyecto de Declaración de Predio Catastrado
70	20-04-02-06361	Jocotán	Chiquimula	Dictamen Jurídico y Proyecto de Declaración de Predio Catastrado
71	20-04-02-06373	Jocotán	Chiquimula	Dictamen Jurídico y Proyecto de Declaración de Predio Catastrado
72	20-04-02-06855	Jocotán	Chiquimula	Dictamen Jurídico y Proyecto de Declaración de Predio Catastrado
73	20-04-02-06857	Jocotán	Chiquimula	Dictamen Jurídico y Proyecto de Declaración de Predio Catastrado
74	20-04-02-06862	Jocotán	Chiquimula	Dictamen Jurídico y Proyecto de Declaración de Predio Catastrado
75	20-04-02-06863	Jocotán	Chiquimula	Dictamen Jurídico y Proyecto de Declaración de Predio Catastrado
76	20-04-02-06865	Jocotán	Chiquimula	Dictamen Jurídico y Proyecto de Declaración de Predio Catastrado
77	20-04-02-06867	Jocotán	Chiquimula	Dictamen Jurídico y Proyecto de Declaración de Predio Catastrado
78	20-04-02-06870	Jocotán	Chiquimula	Dictamen Jurídico y Proyecto de Declaración de Predio Catastrado
79	20-04-02-06871	Jocotán	Chiquimula	Dictamen Jurídico y Proyecto de Declaración de Predio Catastrado
80	20-04-02-06872	Jocotán	Chiquimula	Dictamen Jurídico y Proyecto de Declaración de Predio Catastrado
81	20-04-02-06889	Jocotán	Chiquimula	Dictamen Jurídico y Proyecto de Declaración de Predio Catastrado
82	20-04-02-06891	Jocotán	Chiquimula	Dictamen Jurídico y Proyecto de Declaración de Predio Catastrado
83	20-04-02-06894	Jocotán	Chiquimula	Dictamen Jurídico y Proyecto de Declaración de Predio Catastrado
84	20-04-02-06906	Jocotán	Chiquimula	Dictamen Jurídico y Proyecto de Declaración de Predio Catastrado
85	20-04-02-07080	Jocotán	Chiquimula	Dictamen Jurídico y Proyecto de Declaración de Predio Catastrado
86	20-04-01-04790	Jocotán	Chiquimula	Dictamen Jurídico y Proyecto de Declaración de Predio Catastrado
87	20-04-01-05066	Jocotán	Chiquimula	Dictamen Jurídico y Proyecto de Declaración de Predio Catastrado
88	20-04-01-04834	Camotán	Chiquimula	Dictamen Jurídico y Proyecto de Declaración de Predio Catastrado
89	20-04-01-04871	Camotán	Chiquimula	Dictamen Jurídico y Proyecto de Declaración de Predio Catastrado
90	20-04-01-05433	Camotán	Chiquimula	Dictamen Jurídico y Proyecto de Declaración de Predio Catastrado
91	20-04-01-05434	Camotán	Chiquimula	Dictamen Jurídico y Proyecto de Declaración de Predio Catastrado
92	20-04-02-07236	Camotán	Chiquimula	Dictamen Jurídico y Proyecto de Declaración de Predio Catastrado
93	20-11-11-00428	Ipala	Chiquimula	Dictamen Jurídico y Proyecto de Declaración de Predio Catastrado
94	20-11-11-00431	Ipala	Chiquimula	Dictamen Jurídico y Proyecto de Declaración de Predio Catastrado
95	20-11-11-00432	Ipala	Chiquimula	Dictamen Jurídico y Proyecto de Declaración de Predio Catastrado
96	20-11-11-00439	Ipala	Chiquimula	Dictamen Jurídico y Proyecto de Declaración de Predio Catastrado
97	20-11-11-00441	Ipala	Chiquimula	Dictamen Jurídico y Proyecto de Declaración de Predio Catastrado
98	20-11-11-00442	Ipala	Chiquimula	Dictamen Jurídico y Proyecto de Declaración de Predio Catastrado
99	20-11-11-00443	Ipala	Chiquimula	Dictamen Jurídico y Proyecto de Declaración de Predio Catastrado
100	20-11-11-00444	Ipala	Chiquimula	Dictamen Jurídico y Proyecto de Declaración de Predio Catastrado
101	20-11-11-00445	Ipala	Chiquimula	Dictamen Jurídico y Proyecto de Declaración de Predio Catastrado
102	20-11-11-00447	Ipala	Chiquimula	Dictamen Jurídico y Proyecto de Declaración de Predio Catastrado
103	20-11-11-00448	Ipala	Chiquimula	Dictamen Jurídico y Proyecto de Declaración de Predio Catastrado
104	20-11-11-00449	Ipala	Chiquimula	Dictamen Jurídico y Proyecto de Declaración de Predio Catastrado
105	20-11-11-00451	Ipala	Chiquimula	Dictamen Jurídico y Proyecto de Declaración de Predio Catastrado
106	20-11-11-00452	Ipala	Chiquimula	Dictamen Jurídico y Proyecto de Declaración de Predio Catastrado

107	20-11-11-00453	Ipala	Chiquimula	Dictamen Jurídico y Proyecto de Declaración de Predio Catastrado
108	20-11-11-00454	Ipala	Chiquimula	Dictamen Jurídico y Proyecto de Declaración de Predio Catastrado
109	20-11-11-00455	Ipala	Chiquimula	Dictamen Jurídico y Proyecto de Declaración de Predio Catastrado
110	20-11-11-00456	Ipala	Chiquimula	Dictamen Jurídico y Proyecto de Declaración de Predio Catastrado
TOTAL, DE DICTAMENES Y PROYECTOS DE DECLARACIÓN DE PREDIO CATASTRADO				110 predios



MYNOR HUGO CABRERA ARCHILA
LICENCIADO EN CIENCIAS JURÍDICAS Y SOCIALES, ABOGADO Y NOTARIO
Servicios Jurídicos Profesionales de Análisis y Actualización

El suscrito hace constar que previa revisión y constatación de la existencia por ciento diez (110) expedientes catastrales analizados y finalizados con dictamen jurídico y proyecto de declaración de predio catastrado. En fe de lo anterior, suscribo el presente documento de conformidad.




ing. Agr. Carlos Cristian Josué
Espinoza Portillo
Director Municipal
Zacapa, Chiquimula
RIC
Registro de Información Catastral de Guatemala

**REGISTRO DE INFORMACIÓN CATASTRAL DE GUATEMALA
INFORME MENSUAL DE ACTIVIDADES**

RENGLÓN PRESUPUESTARIO 029 "OTRAS REMUNERACIONES DEL PERSONAL TEMPORAL"	
NOMBRE DEL CONTRATISTA: JEANETHE ARACELY VÁSQUEZ FRANCO	No. De Contrato: RIC-R-029-0284-2025
NOMBRE DEL SERVICIO: Servicios Profesionales para la Regularización de Tierras	Dirección Municipal, Gerencia, Coordinación o Unidad: Dirección Municipal de Zacapa-Chiquimula
Proyecto: Registro de Información Catastral de Guatemala -RIC-	Informe correspondiente al mes de: julio 2025

- Atención a titulares catastrales que soliciten información referente al proceso de Regularización de predios municipales, en el municipio de San Juan Ermita, departamento de Chiquimula.
- Atención a titulares catastrales que soliciten información referente al proceso de Titulación Especial y Registro, en el municipio de Usumatlán, departamento de Zacapa.
- Apoyo en el llenado de 15 manifestaciones de interés para iniciar el proceso de Titulación Especial y Registro en los siguientes lugares: Colonia El Maguey Usumatlan, Zacapa.



- Se apoyo en la revisión de 5 Actas de Declaración Jurada para continuar con el proceso de titulación especial y registro en el municipio de Usumatlan, Zacapa.

- Participación en reuniones con titulares catastrales para la entrega de 18 órdenes de pagos en seguimiento al proceso de Titulación Especial y Registro en las comunidades Usumatlán, Centro, Aldea La Palmilla, Colonia El Maguey, Colonia Jardines Gracias a Dios, Colonia San Juan, Caserío Punta del Llano del municipio de Usumatlán del departamento de Zacapa.
- Se apoyó en la elaboración y revisión de listado de predios candidatos al proceso de regularización de predios municipales para la elaboración de la primera solicitud de reducción de arancel por parte de la Municipalidad de San Juan Ermita, Chiquimula y la Dirección Municipal de Zacapa-Chiquimula.
- Se brindó asesoramiento y se propusieron estrategias de coordinación entre el RIC y la municipalidad de San Juan Ermita para consensuar el proceso de regularización de predios municipales con el objetivo de socializar el proceso titulares catastrales y realizar la entrega de títulos de propiedad de predios finalizados.
- Se participó en las visitas de campo con el objetivo de la conformación de expedientes para el proceso de actualización de la información catastral y poder continuar el proceso de regularización de predios municipales, en el municipio de San Juan Ermita, Chiquimula.



- Se realizó listado de rectificaciones de cambios de titular catastral para el Proceso de Regularización vigente, quedando a la espera del Acta Municipal correspondiente para dar trámite a dicho proceso.

NO.	TITULAR CATASTRAL	CCC	UBICACIÓN
1	LORENA NOHEMÍ GUTIERREZ	20-03-01-01342	BARRIO LINDA VISTA
2	JOSSUÉ JEREMÍAS LEMUS PORTILLO	20-03-02-00908	BARRIO EL CEMENTERIO
3	HILDA ORALIA GUERRA ACEVEDO	20-03-02-00657	4 BARRIO SAN PEDRITO
4	HENRY ARTURO JORDÁN GUERRA	20-03-02-00593	BARRIO SAN PEDRITO
5	LETICIA MAYBELINE RAMOS GONZÁLES DE GARCÍA	20-03-01-01339	LINDA VISTA
6	ISRAEL DE JESÚS GUERRA MARTÍNEZ	20-03-02-00607	BARRIO LA ESCUELA
7	SELVIN ALEXANDER GARCÍA GONZALEZ	20-03-01-02337	BARRIO EL CAMPO
8	MARIANA DE JESÚS MÉNDEZ DE LEMUS	20-03-03-00024	ALDEA LOS PLANES
9	MARIANA DE JESÚS MÉNDEZ DE LEMUS	20-03-03-00021	ALDEA LOS PLANES
10	MARIANA DE JESÚS MÉNDEZ DE LEMUS	20-03-03-01167	ALDEA LOS PLANES
11	MARIANA DE JESÚS MÉNDEZ DE LEMUS	20-03-03-01416	ALDEA LOS PLANES
12	ANGÉLICA GUTIERREZ Y GUTIERRES DE LEMUS	20-03-03-01357	ALDEA LOS PLANES
13	REYNA ELIZABETH GARCIA PAZOS DE GUERRA	20-03-03-01450	ALDEA LOS PLANES
14	AMILSA YADIRA GUERRA GARCÍA	20-03-03-01350	ALDEA LOS PLANES
15	IRIS BEHATRIZ GUERRA PAZOS	20-03-03-01269	ALDEA LOS PLANES
16	AURA ISABEL MARTÍNEZ HERNANDEZ DE GUERRA	20-03-03-01197	ALDEA LOS PLANES
17	AURA ISABEL MARTÍNEZ HERNANDEZ DE GUERRA	20-03-03-01184	ALDEA LOS PLANES

- Coordinación con la Secretaria Municipal para la firma de 5 Actas de declaración jurada a favor de la municipalidad de Usumatlán, en seguimiento al proceso de Titulación Especial y Registro, en el municipio de Usumatlán, departamento de Zacapa.

FIRMA:



JEANETHE ARACELY VÁSQUEZ FRANCO

Licenciada en Ciencias de la Comunicación

Servicios Profesionales para la Regularización de Tierras

Vo.Bo.:




**REGISTRO DE INFORMACIÓN CATASTRAL DE GUATEMALA
INFORME MENSUAL DE ACTIVIDADES**

RENLÓN PRESUPUESTARIO 029 "OTRAS REMUNERACIONES DEL PERSONAL TEMPORAL"	
NOMBRE DEL CONTRATISTA: MARVIN ANIBAL MÉNDEZ RAMÍREZ	No. De Contrato: RIC-R-029-0285-2025
NOMBRE DEL SERVICIO: Servicios Técnicos de Fomento para el Uso Multifinalitario de la Información Catastral	Dirección Municipal, Gerencia, Coordinación o Unidad: Dirección Municipal de Zacapa-Chiquimula
Proyecto: Registro de Información Catastral de Guatemala	Informe correspondiente al mes de: julio 2025

- Se le brindó asistencia técnica a la municipalidad de Ipala, del departamento de Chiquimula, capacitando y asesorando al encargado de la oficina de catastro y a personal de la oficina del IUSI, sobre la plataforma de Sistema de Actualización e Integración Municipal -SAM-, así también se proporcionó el shape de los predios que están cargados al sistema hasta el momento.

Nombre de la municipalidad	Tema de capacitación
Ipala, del departamento de Chiquimula	Sistema de Actualización e Integración Municipal -SAM- y el programa QGIS.

- Se participó en una reunión ordinaria de Concejo Municipal de Desarrollo, de la municipalidad de San Jacinto, Chiquimula, en la cual se resolvió la duda de un representante del Ministerio de Educación sobre la posesión de un establecimiento que se necesita remodelar.



- Participación en reunión con alcalde y secretario municipal de Usumatlán, para la coordinación de firma de Convenio Interinstitucional.

- Se participó en una reunión ordinaria de Concejo Municipal de Desarrollo de la municipalidad de Olopa, Chiquimula, en la que se respondió a las preguntas sobre la compra de planos que la municipalidad desea realizar, de predios a nombre de la municipalidad que están en gestión de proyectos.



- Se participó en una reunión ordinaria de Concejo Municipal de Desarrollo de la municipalidad de Ipala, Chiquimula, en la que se informó a las autoridades municipales y comunitarias sobre una exposición pública de resultados que se realizará en los primeros barrios donde se inició el levantamiento catastral.
- Participación en mesa técnica de ordenamiento territorial para fortalecer el PDM-OT de la municipalidad de Gualán, Zacapa.
- Se apoyó en la programación para el seguimiento a impartir capacitaciones presenciales de los programas de Qgis General y Dibujo asistido por computadora en el programa Autocad, en las municipalidades que se encuentran dentro del proceso catastral de los departamentos de Zacapa y Chiquimula.
- Participación en mesa técnica de ordenamiento territorial para fortalecer el PDM-OT de la municipalidad de Gualán, Zacapa.
- Se le brindó asistencia técnica a la municipalidad de Gualán del departamento de Zacapa, en lo relacionado al seguimiento del uso de la información catastral para ordenamiento territorial.


- Se brindó asistencia técnica a la municipalidad de San Diego del departamento de Zacapa, en lo relacionado al seguimiento del uso de la información catastral para ordenamiento territorial y capacitación a los técnicos municipales de la oficina de catastro en lo relacionado al uso, funciones y objetivo del Usuario de la Aplicación de Sistema de Actualización e Integración Municipal (SAM).

Nombre de la municipalidad	Tema de capacitación
San Diego, Zacapa	Uso del usuario de Aplicación SAM.

FIRMA: _____

MARVIN ANIBAL MÉNDEZ RAMÍREZ
Servicios Técnicos de Fomento para el Uso Multifinalitario
de la Información Catastral

Vo.Bo.: _____



Ing. Agr. Carlos Cristian Josué
Espinoza Portillo
Director Municipal
Zacapa-Chiquimula
Registro de Información Catastral de Guatemala

**REGISTRO DE INFORMACIÓN CATASTRAL DE GUATEMALA
INFORME MENSUAL DE ACTIVIDADES**

RENLÓN PRESUPUESTARIO 029 "OTRAS REMUNERACIONES DEL PERSONAL TEMPORAL"	
Nombre del Contratista: Karla Rocío Ibáñez Monroy De Zamora	No. De Contrato: RIC-R-029-0286-2025
Nombre del Servicio: Servicios Técnicos para Control de Productos y Servicios Catastrales.	Dirección Municipal, Gerencia, Coordinación o Unidad: Dirección Municipal de Izabal.
Proyecto: Registro de Información Catastral de Guatemala.	Informe correspondiente al mes de: Julio 2025

1. Se realizaron los procedimientos de atención a usuarios vía telefónica, brindando información para registrar los predios incomparecientes, de la ventanilla de Puerto Barrios, departamento de Izabal, con la finalidad de un mejor flujo de atención, venta y entrega de productos catastrales.
2. Se realizó una reunión, con el enlace de Registro público, para verificar los predios que se encuentran en bandejas, pendientes de operación, con el fin de darle un mejor flujo a los requerimientos de las ventanillas Puerto Barrios, El Estor, Morales y Los Amates, Izabal.
3. Se realizó visita a ventanilla de El Estor departamento de Izabal, el miércoles 09 de julio 2025, para control de seguimiento correcto con base información de archivos digitales y físicos, así mismo en atención a usuarios, solventando inconvenientes de flujo de productos.
4. Se realizó visita a ventanilla de Morales departamento de Izabal, el jueves 10 de julio 2025, para control de seguimiento correcto con base en información de archivos digitales y físicos, así mismo en atención a usuarios, solventando inconvenientes de flujo de productos.
5. Se realizó control de predios que se encuentran en la Unidad de Análisis Catastral, por alfanumérica o cambio de titular catastral, de la ventanilla de Puerto Barrios, Morales, Los Amates y El Estor departamento de Izabal, solicitando los cambios necesarios para un mejor flujo de las solicitudes.

6. Se realizó un control de bandejas en aprobaciones catastrales, de los técnicos GIS, con la finalidad de cumplimiento de metas establecidas y llevar un mejor control, en la Unidad de Productos y Servicios Catastrales.
7. Se realizó visita a ventanilla de Los Amates departamento de Izabal, el martes 22 de julio 2025, para control de seguimiento correcto con base en información de archivos digitales y físicos, así mismo en atención a usuarios, solventando inconvenientes de flujo de productos.
8. Se realizó coordinación de vacaciones con las técnico de ventanillas de Izabal, con la finalidad del conocimiento en los días que se ausentarán, así mismo teniendo un mejor control de cobertura en la ventanilla solicitante.
9. Se revisó y consolidó informe mensual de atención a usuarios de las ventanillas de la Dirección Municipal de Izabal, y posterior envió a la Unidad de Productos y Servicios Catastrales, de oficinas centrales del RIC.
10. Se realizó y se entregó reporte a Director Municipal de Izabal, de las actividades de la Unidad de Productos y Servicios Catastrales, en el que se refleja el avance de metas mensuales de la ejecución del Plan Operativo Anual 2025.

FIRMA: _____

Karla Rocío Ibáñez Monroy De Zamora
Servicios Técnicos para Control de Productos y Servicios
Catastrales

Vo.Bo.: _____



Ing. Gerson Noel Matta Gutiérrez
Director Municipal
Izabal

**REGISTRO DE INFORMACIÓN CATASTRAL DE GUATEMALA
INFORME MENSUAL DE ACTIVIDADES**

RENLÓN PRESUPUESTARIO 029 "OTRAS REMUNERACIONES DEL PERSONAL TEMPORAL"	
Nombre del Contratista: Darwin Daniel Girón Velásquez.	No. De Contrato: RIC-R-029-0287-2025
Nombre del Servicio: Servicios Técnicos de Apoyo a Actividades de Dirección Municipal.	Dirección Municipal, Gerencia, Coordinación o Unidad: Dirección Municipal de Petén.
Proyecto: Registro de Información Catastral de Guatemala.	Informe correspondiente al mes de: Julio 2025.

1. Apoyé a la unidad de ventanilla, se conformaron y digitalizaron un total 912 expedientes, así mismo unificando cada expediente de los municipios del departamento de Petén. Con su CCC en su correlativo correspondiente:

No.	CCC	No.	CCC	No.	CCC	No.	CCC
1	17-11-04-0393	26	17-10-35-00580	51	17-09-02-00665	76	17-10-39-01648
2	17-11-04-00394	27	17-10-35-01645	52	17-09-27-00868	77	17-10-39-01649
3	17-14-21-01831	28	17-10-35-01697	53	17-09-35-00583	78	17-10-39-01650
4	17-13-29-00984	29	17-10-40-00032	54	17-10-41-00774	79	17-10-39-01660
5	17-13-29-00985	30	17-10-40-00033	55	17-10-41-00750	80	17-10-39-01661
6	17-11-02-04662	31	17-10-40-00036	56	17-10-41-00763	81	17-10-39-01662
7	17-11-02-04666	32	17-10-40-00037	57	17-10-41-00779	82	17-10-39-01663
8	17-08-09-00258	33	17-10-40-00039	58	17-10-20-00216	83	17-10-39-01664
9	17-08-09-00260	34	17-10-40-00040	59	17-10-20-00217	84	17-10-39-01665
10	17-12-02-12484	35	17-10-40-00042	60	17-09-03-03371	85	17-10-39-01666
11	17-12-02-12487	36	17-10-40-00066	61	17-10-39-01700	86	17-10-39-01667
12	17-12-02-12843	37	17-10-04-01028	62	17-10-39-01699	87	17-10-39-01674
13	17-07-02-04338	38	17-09-10-00929	63	17-10-39-01696	88	17-10-39-01675
14	17-07-02-04340	39	17-09-35-00354	64	17-10-39-01697	89	17-10-39-01683
15	17-10-17-00198	40	17-09-35-00557	65	17-10-39-01660	90	17-10-39-01686
16	17-10-17-00199	41	17-09-35-00765	66	17-10-39-01661	91	17-10-39-01684
17	17-10-17-00284	42	17-10-38-00260	67	17-10-39-01662	92	17-10-39-01687
18	17-10-17-00285	43	17-10-38-00430	68	17-10-39-01663	93	17-10-39-01689
19	17-10-17-00286	44	17-10-38-01594	69	17-10-39-01664	94	17-10-39-01690
20	17-10-17-00299	45	17-10-38-01597	70	17-10-39-01666	95	17-10-39-01691
21	17-10-35-00571	46	17-10-38-01699	71	17-10-39-01665	96	17-10-39-01692
22	17-10-35-00572	47	17-10-38-02255	72	17-10-39-01667	97	17-10-39-01693
23	17-10-35-00573	48	17-10-38-02263	73	17-10-39-01674	98	17-10-39-01696
24	17-10-35-00570	49	17-10-38-02264	74	17-10-39-01675	99	17-10-39-01697
25	17-10-35-00579	50	17-10-38-01592	75	17-10-39-01683	100	17-10-39-01699

No.	CCC	No.	CCC	No.	CCC	No.	CCC
101	17-10-39-01750	126	17-12-02-12549	151	17-12-10-00786	176	17-10-23-00119
102	17-10-39-01751	127	17-12-02-12550	152	17-12-10-00795	177	17-10-23-00120
103	17-10-39-01752	128	17-12-02-12552	153	17-12-10-00805	178	17-10-34-00378
104	17-10-39-01700	129	17-05-02-09736	154	17-12-10-01047	179	17-10-34-00380
105	17-10-39-01753	130	17-05-02-09737	155	17-05-01-00902	180	17-09-03-03389
106	17-10-39-01754	131	17-05-02-09739	156	17-05-01-00903	181	17-09-03-03390
107	17-10-39-01757	132	17-05-02-09740	157	17-05-01-00954	182	17-09-03-03391
108	17-10-39-01758	133	17-05-02-09750	158	17-05-01-00955	183	17-09-03-03392
109	17-10-39-01759	134	17-05-02-09751	159	17-05-01-00956	184	17-09-03-03393
110	17-10-39-01760	135	17-05-02-09752	160	17-05-01-00957	185	17-09-03-03394
111	17-10-39-01761	136	17-05-02-09757	161	17-05-01-00958	186	17-09-03-03395
112	17-10-39-01762	137	17-09-28-00128	162	17-13-19-00979	187	17-09-03-03396
113	17-10-39-01763	138	17-09-28-00130	163	17-13-19-00980	188	17-10-37-00216
114	17-10-39-01764	139	17-09-28-00131	164	17-13-19-00981	189	17-10-37-00250
115	17-10-39-01437	140	17-08-01-00091	165	17-13-19-00986	190	17-10-37-00251
116	17-12-02-12438	141	17-08-01-00092	166	17-13-19-00987	191	17-10-37-00252
117	17-12-02-12439	142	17-08-26-00157	167	17-13-19-00989	192	17-10-37-00376
118	17-12-02-12440	143	17-08-26-00158	168	17-13-19-01061	193	17-10-37-00554
119	17-12-02-12441	144	17-08-26-00159	169	17-13-19-01062	194	17-13-11-04367
120	17-12-02-12442	145	17-08-26-00160	170	17-13-19-01063	195	17-13-11-04375
121	17-12-02-12443	146	17-08-26-00161	171	17-13-19-01064	196	17-13-11-04376
122	17-12-02-12473	147	17-08-26-00162	172	17-10-17-00200	197	17-13-11-04377
123	17-12-02-12478	148	17-12-10-00098	173	17-10-17-00201	198	17-13-11-04378
124	17-12-02-12535	149	17-12-10-00236	174	17-10-17-00202	199	17-13-11-04379
125	17-12-02-12536	150	17-12-10-00302	175	17-10-17-00203	200	17-13-11-04380

No.	CCC	No.	CCC	No.	CCC	No.	CCC
201	17-13-11-04430	226	17-10-18-00262	251	17-03-02-05635	276	17-03-02-17895
202	17-13-11-04435	227	17-10-18-00263	252	17-03-02-16536	277	17-03-02-17896
203	17-13-11-04444	228	17-10-18-00264	253	17-03-02-16537	278	17-03-02-17897
204	17-13-11-04445	229	17-10-18-00265	254	17-03-02-17856	279	17-03-02-17898
205	17-13-11-04446	230	17-10-18-00266	255	17-03-02-17862	280	17-03-02-17940
206	17-13-11-04447	231	17-10-18-00267	256	17-03-02-17937	281	17-03-02-18064
207	17-13-11-04448	232	17-03-02-15566	257	17-03-02-17938	282	17-03-02-18070
208	17-05-17-00280	233	17-03-02-16046	258	17-03-02-17941	283	17-03-02-18071
209	17-05-17-00281	234	17-03-02-16072	259	17-03-02-09180	284	17-03-02-18072
210	17-05-15-00126	235	17-03-02-16059	260	17-03-02-06178	285	17-03-02-18084
211	17-05-15-00130	236	17-03-02-16073	261	17-03-02-06909	286	17-03-02-18085
212	17-10-01-04730	237	17-03-02-00340	262	17-05-01-00946	287	17-09-08-00538
213	17-10-01-04742	238	17-03-02-16056	263	17-05-01-00947	288	17-09-08-00539
214	17-10-01-04763	239	17-03-02-16057	264	17-05-01-00948	289	17-09-08-00540
215	17-10-01-04764	240	17-03-02-16074	265	17-05-01-00949	290	17-05-02-04819
216	17-10-01-04765	241	17-03-02-16076	266	17-05-01-00950	291	17-05-02-05249
217	17-10-01-04766	242	17-03-02-16099	267	17-01-17-00150	292	17-03-08-00264
218	17-10-01-04767	243	17-03-02-16101	268	17-02-03-02800	293	17-03-08-00677
219	17-10-01-04768	244	17-03-02-16111	269	17-12-20-00597	294	17-03-08-00678
220	17-10-01-04769	245	17-03-02-16113	270	17-12-20-00681	295	17-07-08-00112
221	17-06-03-00614	246	17-03-02-16281	271	17-12-20-00682	296	17-07-08-00215
222	17-06-03-00844	247	17-03-02-16282	272	17-12-20-00683	297	17-07-08-00218
223	17-10-18-00259	248	17-03-02-16283	273	17-12-20-00684	298	17-07-07-00613
224	17-10-18-00260	249	17-03-02-16284	274	17-12-20-00685	299	17-07-07-00905
225	17-10-18-00261	250	17-03-02-11190	275	17-12-20-00688	300	17-07-07-01828

No.	CCC	No.	CCC	No.	CCC	No.	CCC
301	17-06-04-01345	326	17-07-05-01686	351	17-09-31-00160	376	17-12-17-00453
302	17-06-04-01346	327	17-07-13-00308	352	17-09-31-00163	377	17-13-10-01075
303	17-06-04-01347	328	17-07-13-00312	353	17-09-31-00165	378	17-13-06-01572
304	17-01-05-01356	329	17-07-13-00315	354	17-09-31-00201	379	17-06-19-00307
305	17-01-05-01357	330	17-07-03-02432	355	17-09-27-00874	380	17-06-19-00315
306	17-01-05-01358	331	17-07-03-02781	356	17-09-27-01381	381	17-06-19-00316
307	17-09-35-00767	332	17-07-03-02805	357	17-09-15-00223	382	17-06-19-00317
308	17-09-35-00768	333	17-07-03-02806	358	17-09-15-00228	383	17-06-19-00317
309	17-09-35-00769	334	17-10-01-01440	359	17-09-03-03430	384	17-06-19-00318
310	17-09-35-00770	335	17-10-01-03088	360	17-08-04-00414	385	17-07-02-00551
311	17-09-35-00771	336	17-10-01-03498	361	17-08-02-04584	386	17-07-02-01887
312	17-05-20-00231	337	17-10-01-03545	362	17-08-02-04613	387	17-07-02-02766
313	17-05-20-09660	338	17-10-01-03545	363	17-08-02-04614	388	17-07-02-02883
314	17-05-02-09661	339	17-10-01-03560	364	17-08-02-04616	389	17-07-02-02907
315	17-05-02-09662	340	17-10-01-03696	365	17-08-02-04617	390	17-07-02-03115
316	17-01-28-00185	341	17-10-01-03718	366	17-08-02-04618	391	17-07-02-04337
317	17-01-28-00977	342	17-10-01-03753	367	17-08-02-04619	392	14-07-02-04346
318	17-01-28-00980	343	17-10-01-03810	368	17-08-02-04632	393	17-06-03-00841
319	17-01-28-00982	344	17-10-01-04655	369	17-08-02-04633	394	17-06-03-00845
320	17-01-28-00983	345	14-10-01-04791	370	17-08-02-04635	395	17-06-03-00846
321	17-01-28-00985	346	17-10-31-00103	371	17-08-02-04636	396	17-06-08-01475
322	17-05-21-00153	347	17-09-31-00145	372	17-08-02-04637	397	17-06-04-01479
323	17-03-10-00587	348	17-09-31-00147	373	17-08-02-04638	398	17-06-04-01489
324	17-14-29-00217	349	17-09-31-00157	374	17-08-02-04639	399	17-03-02-07521
325	17-07-14-00790	350	17-09-31-00159	375	17-07-05-00433	400	17-03-02-08742

No.	CCC	No.	CCC	No.	CCC	No.	CCC
401	17-03-02-07521	426	17-10-38-02293	451	17-12-11-00153	476	17-02-02-02489
402	17-03-02-08742	427	17-10-38-02295	452	17-10-34-00390	477	17-02-02-02490
403	14-03-02-17875	428	17-14-30-00064	453	17-10-34-00391	478	17-09-27-00039
404	17-03-02-17878	429	17-14-30-00065	454	17-13-19-01067	479	17-09-27-00497
405	17-03-02-17893	430	17-12-02-12553	455	17-13-19-01068	480	17-11-02-04665
406	17-03-02-17894	431	17-12-02-12554	456	17-13-19-01069	481	17-11-02-04666
407	17-03-02-17899	432	17-10-09-00274	457	17-13-19-01070	482	17-11-02-04672
408	17-03-14-00535	433	17-10-09-00280	458	17-13-19-01071	483	17-10-39-01705
409	17-03-14-00536	434	17-10-09-00281	459	17-13-19-01072	484	17-10-39-01706
410	17-03-14-00537	435	17-10-09-00282	460	17-13-19-01074	485	17-10-39-01707
411	17-08-09-00248	436	17-10-09-00283	461	17-13-19-01076	486	17-10-39-01708
412	17-08-09-00253	437	17-10-09-00284	462	17-13-19-01077	487	17-10-39-01710
413	17-10-35-00609	438	17-10-37-00233	463	17-13-19-01079	488	17-10-39-01711
414	17-10-35-00618	439	17-10-37-00235	464	17-13-19-01080	489	17-10-39-01712
415	17-10-38-02276	440	17-10-37-00334	465	17-13-19-01081	490	17-10-39-01713
416	17-10-38-02277	441	17-10-37-00236	466	17-13-19-01082	491	17-10-39-01714
417	17-10-38-02278	442	17-10-37-00237	467	17-13-19-01116	492	17-10-39-01715
418	17-10-38-02280	443	17-10-37-00238	468	17-13-19-01114	493	17-10-39-01737
419	17-10-38-02281	444	17-10-37-00239	469	17-02-02-02346	494	17-10-39-01738
420	17-10-38-02282	445	17-10-37-00240	470	17-02-02-02348	495	17-10-39-01741
421	17-10-38-02283	446	17-13-11-04424	471	17-02-02-02349	496	17-10-39-01742
422	17-10-38-02284	447	17-13-11-04425	472	17-02-02-02350	497	17-10-39-01743
423	17-10-38-02286	448	17-01-24-00016	473	17-02-02-02353	498	17-10-39-01744
424	17-10-38-02291	449	17-01-24-00017	474	17-02-02-02364	499	17-10-39-01756
425	17-10-38-02292	450	17-12-11-00151	475	17-02-02-02488	500	17-10-35-00619

No.	CCC	No.	CCC	No.	CCC	No.	CCC
501	17-03-14-00423	526	17-03-14-00448	551	17-03-14-00473	576	17-03-14-00499
502	17-03-14-00224	527	17-03-14-00450	552	17-03-14-00474	577	17-03-14-00500
503	17-03-14-00225	528	17-03-14-00451	553	17-03-14-00475	578	17-03-14-00501
504	17-03-14-00426	529	17-03-14-00452	554	17-03-14-00476	579	17-03-14-00503
505	17-03-14-00427	530	17-03-14-00453	555	17-03-14-00477	580	17-03-14-00505
506	17-03-14-00428	531	17-03-14-00454	556	17-03-14-00478	581	17-03-14-00506
507	17-03-14-00429	532	17-03-14-00455	557	17-03-14-00479	582	17-03-14-00508
508	17-03-14-00430	533	17-03-14-00456	558	17-03-14-00480	583	17-03-14-00509
509	17-03-14-00431	534	14-03-14-00457	559	17-03-14-00481	584	17-03-14-00510
510	17-03-14-00432	535	17-03-14-00458	560	17-03-14-00482	585	17-03-14-00511
511	17-03-14-00433	536	17-03-14-00459	561	17-03-14-00483	586	17-03-14-00513
512	17-03-14-00434	537	17-03-14-00460	562	17-03-14-00485	587	17-03-14-00515
513	17-03-14-00435	538	17-03-14-00461	563	17-03-14-00486	588	17-03-14-00516
514	17-03-14-00436	539	17-03-14-00462	564	17-03-14-00487	589	17-03-14-00514
515	17-03-14-00437	540	17-03-14-00463	565	17-03-14-00488	590	17-03-14-00517
516	17-03-14-00438	541	17-03-14-00464	566	17-03-14-00489	591	17-03-14-00518
517	17-03-14-00439	542	17-03-14-00465	567	17-03-14-00490	592	17-03-14-00520
518	17-03-14-00440	543	17-03-14-00444	568	17-03-14-00491	593	17-03-14-00521
519	17-03-14-00441	544	17-03-14-00466	569	17-03-14-00492	594	17-03-14-00522
520	17-03-14-00442	545	17-03-14-00467	570	17-03-14-00493	595	17-03-14-00523
521	17-03-14-00443	546	17-03-14-00468	571	17-03-14-00494	596	17-03-14-00524
522	17-03-14-00445	547	17-03-14-00469	572	17-03-14-00495	597	17-03-14-00525
523	17-03-14-00446	548	17-03-14-00470	573	17-03-14-00496	598	17-03-14-00526
524	17-03-14-00447	549	17-03-14-00471	574	17-03-14-00497	599	17-03-14-00527
525	17-03-14-00449	550	17-03-14-00472	575	17-03-14-00498	600	17-03-14-00528

No.	CCC	No.	CCC	No.	CCC	No.	CCC
601	17-03-14-00529	626	17-12-21-02075	651	17-12-21-01962	676	17-12-21-02013
602	17-03-14-00530	627	17-12-21-02076	652	17-12-21-01963	677	17-12-21-02014
603	17-03-14-00531	628	17-12-21-02077	653	17-12-21-01989	678	17-12-21-02015
604	17-03-14-00536	629	17-12-21-01977	654	17-12-21-01990	679	17-12-21-02016
605	17-03-14-00533	630	17-12-21-01978	655	17-12-21-01991	680	17-12-21-02017
606	17-03-14-00554	631	17-12-21-01979	656	17-12-21-01992	681	17-12-21-02019
607	17-03-14-00557	632	17-12-21-01981	657	17-12-21-01994	682	17-12-21-02018
608	17-12-21-01927	633	17-12-21-01982	658	17-12-21-01995	683	17-12-21-02020
609	17-12-21-01929	634	17-12-21-01983	659	17-12-21-01996	684	17-12-21-02021
610	17-12-21-01930	635	17-12-21-01984	660	17-12-21-01997	685	17-12-21-02022
611	17-12-21-01932	636	17-12-21-01985	661	17-12-21-01998	686	17-12-21-02023
612	17-12-21-01931	637	17-12-21-01986	662	17-12-21-01999	687	17-12-21-02024
613	17-12-21-01937	638	17-12-21-01988	663	17-12-21-02000	688	17-12-21-02025
614	17-12-21-01973	639	17-12-21-01911	664	17-12-21-02001	689	17-12-21-02026
615	17-12-21-01974	640	17-12-21-01951	665	17-12-21-02002	690	17-12-21-02027
616	17-12-21-01975	641	17-12-21-01952	666	17-12-21-02003	691	17-12-21-02028
617	17-12-21-02054	642	17-12-21-01953	667	17-12-21-02004	692	17-12-21-02029
618	17-12-21-02055	643	17-12-21-01954	668	17-12-21-02005	693	17-12-21-02030
619	17-12-21-02056	644	17-12-21-01955	669	17-12-12-02006	694	17-12-21-02031
620	17-12-21-02057	645	17-12-21-01956	670	17-12-21-02007	695	17-12-21-02032
621	17-12-21-02069	646	17-12-21-01957	671	17-12-21-02008	696	17-12-21-02034
622	17-12-21-02070	647	17-12-21-01958	672	17-12-21-02009	697	17-12-21-02035
623	17-12-21-02071	648	17-12-21-01959	673	17-12-21-02010	698	17-12-21-02036
624	17-12-21-02072	649	17-12-21-01960	674	17-12-21-02011	699	17-12-21-02043
625	17-12-21-02073	650	17-12-21-01961	675	17-12-21-02013	700	17-12-21-02044

No.	CCC	No.	CCC	No.	CCC	No.	CCC
701	17-12-21-01906	726	17-01-24-00018	751	17-01-01-03279	776	17-10-37-00224
702	17-12-21-01915	727	17-13-29-00995	752	17-07-05-00345	777	17-14-17-00186
703	17-12-21-01917	728	17-11-04-00416	753	17-01-01-01442	778	17-13-16-02569
704	17-12-21-01907	729	17-09-29-00103	754	17-08-25-00112	779	17-14-17-00054
705	17-12-21-01909	730	17-05-09-00339	755	17-12-10-01099	780	17-14-12-00123
706	17-12-12-01911	731	17-01-04-00979	756	17-15-12-03641	781	17-12-11-00138
707	17-12-21-01913	732	17-07-03-02301	757	17-08-08-00062	782	17-01-05-01359
708	17-12-21-01914	733	17-13-11-04442	758	17-08-08-00184	783	17-07-13-00311
709	17-12-21-01926	734	17-13-19-01117	759	17-10-01-03630	784	17-11-04-00796
710	17-12-12-01928	735	17-05-02-09738	760	17-13-15-00031	785	17-01-28-00986
711	17-12-21-01933	736	17-11-04-00418	761	17-06-04-01491	786	17-07-05-01675
712	17-12-21-01934	737	17-05-09-00338	762	17-03-08-00675	787	17-10-01-02866
713	17-12-21-01935	738	17-10-01-04696	763	17-01-09-01129	788	17-04-03-01079
714	17-12-21-01936	739	17-10-39-01390	764	17-06-01-01096	789	17-10-30-00058
715	17-12-21-01938	740	17-05-19-00147	765	17-06-04-01366	790	17-01-10-00173
716	17-12-21-01965	741	17-10-15-00416	766	17-10-04-00683	791	17-05-09-00260
717	17-12-21-01966	742	17-05-19-00146	767	17-10-30-00307	792	17-14-13-00170
718	17-12-21-01967	743	17-13-29-00986	768	17-10-32-00583	793	17-07-02-04341
719	17-12-21-01968	744	17-10-38-02269	769	17-09-08-00450	794	17-01-10-00620
720	17-12-21-01969	745	17-10-13-00032	770	17-10-34-00379	795	17-13-19-01097
721	17-12-21-01970	746	17-08-23-00410	771	17-12-04-00453	796	17-13-16-02577
722	17-12-21-01971	747	17-15-13-00802	772	17-10-32-00589	797	17-13-15-00032
723	17-12-21-01972	748	17-12-10-01098	773	17-10-04-00308	798	17-08-05-00016
724	17-12-21-01976	749	17-10-22-00004	774	17-10-22-00475	799	17-08-26-00155
725	17-11-06-00012	750	17-03-06-01199	775	17-10-01-04741	800	17-04-02-02545


No.	CCC	No.	CCC	No.	CCC	No.	CCC
801	17-01-01-05681	826	17-09-08-00533	851	16-15-12-03671	876	17-08-35-00472
802	17-05-08-00049	827	17-01-34-00202	852	17-15-12-03658	877	17-10-18-00286
803	17-03-03-00006	828	17-08-35-00378	853	17-13-11-00350	878	17-10-35-00601
804	17-10-01-04774	829	17-08-26-00156	854	17-01-09-01131	879	17-13-08-05030
805	17-10-17-00287	830	17-08-02-04585	855	17-01-01-05814	880	17-11-04-00410
806	17-10-17-00288	831	17-05-24-00294	856	17-10-38-02288	881	17-01-29-00069
807	17-08-02-04583	832	17-01-01-05691	857	17-10-38-02289	882	17-01-20-00358
808	17-05-01-00891	833	17-09-25-00082	858	17-10-38-02290	883	17-13-08-05029
809	17-05-01-00890	834	17-06-07-00271	859	17-10-41-00780	884	17-10-32-00719
810	17-10-16-00139	835	17-09-04-00103	860	17-10-01-04788	885	17-07-09-00996
811	17-05-01-00889	836	17-09-30-00141	861	17-10-38-02285	886	17-10-07-00373
812	17-03-08-00146	837	17-06-01-01092	862	17-10-38-02287	887	17-10-18-00289
813	17-10-22-00004	838	17-06-01-01093	863	17-09-20-00224	888	17-10-41-00781
814	17-01-10-00464	839	17-01-26-00468	864	17-10-32-00720	889	17-10-40-00049
815	17-06-10-00191	840	17-02-05-00476	865	17-13-16-02578	890	17-03-02-02528
816	17-09-20-00194	841	17-10-30-00310	866	16-13-08-05023	891	17-10-18-00287
817	17-03-10-00575	842	17-05-07-00484	867	17-10-31-00104	892	17-10-30-00311
818	17-14-21-01830	843	17-01-28-00975	868	17-03-02-17876	893	17-10-32-00716
819	17-14-21-01832	844	17-06-01-01094	869	17-01-08-01818	894	17-10-32-00721
820	17-08-09-00246	845	17-13-15-00029	870	17-12-11-00152	895	17-01-03-00797
821	17-07-08-00214	846	17-13-15-00030	871	17-01-10-00621	896	17-01-03-00003
822	17-13-16-02571	847	17-05-17-00265	872	17-14-21-01848	897	17-01-20-00357
823	17-01-05-00454	848	17-05-17-00264	873	17-01-08-01821	898	17-01-10-00627
824	17-09-29-00099	849	17-05-06-00494	874	17-13-11-04418	899	17-10-32-00718
825	17-07-05-01670	850	17-05-09-00270	875	17-08-01-00093	900	17-01-10-00626

No.	CCC
901	17-01-34-00199
902	17-08-23-00413
903	17-05-21-00152
904	17-09-16-00071
905	17-12-04-00278
906	17-14-21-01090
907	17-12-10-00154
908	17-06-01-01940
909	17-12-02-04882
910	17-12-02-00052
911	17-12-04-00232
912	17-10-01-00499

2. Apoyé a la unidad de Administración en separación, rotulación y archivo de tarjetas de responsabilidad de bienes fungible y PNUD. Archivo de Bitácoras y levantamiento de inventario físico.

Estas actividades se realizaron con la finalidad de dar cumplimiento al POA propuesto para el año 2025 en los municipios priorizados como flores, del departamento de Petén.

FIRMA:


Darwin Daniel Girón Velásquez
Servicios técnicos de apoyo a Actividades de Dirección Municipal.

Vo.Bo.:




Ing. Josué Daniel Cruz Cantoral
Director Municipal de Petén
Registro de Información Catastral de Guatemala

REGISTRO DE INFORMACIÓN CATASTRAL DE GUATEMALA INFORME MENSUAL DE ACTIVIDADES

RENLÓN PRESUPUESTARIO 029 "OTRAS REMUNERACIONES DEL PERSONAL TEMPORAL"	
Nombre del Contratista: Harold Geovani Estrada Castro	No. De Contrato: RIC-R-029-0288-2025
Nombre del Servicio: Servicios Profesionales en Temas Administrativos y Financieros.	Dirección Municipal, Gerencia, Coordinación o Unidad: Gerencia Administrativa Financiera.
Proyecto: Registro de Información Catastral de Guatemala.	Informe correspondiente al mes de: Julio 2025.

- Con relación al proceso de revisión y actualización de la normativa interna que sea requerida por la Gerencia Administrativa Financiera, se realizó las siguientes Actividades:
 - Manual de Normas y Procedimientos de la Sección de Mantenimiento de Vehículos y Transportes del Departamento Administrativo de la Gerencia Administrativa Financiera del Registro de Información Catastral de Guatemala, a requerimiento de la Dirección Ejecutiva Nacional del Registro de Información Catastral de Guatemala, se gestionó ante la Sección de Políticas y Estrategias de la Gerencia de Planificación y Cooperación Externa la incorporación de un procedimiento con el cual se da mejor sustento y margen de operación al Manual, posteriormente se verificó el procedimiento incorporado y se solicitó a la Unidad de Asesoría Jurídica la revisión del documento y la emisión de la opinión jurídica respectiva.
- Se realizó la revisión de la propuesta de actualización al Manual de Normas y Procedimientos de la Sección de Gestiones Administrativas del Departamento Administrativo de la Gerencia Administrativa Financiera del Registro de Información Catastral de Guatemala, remitida por la Sección de Políticas y Estrategias de la Gerencia Planificación y Cooperación Externa, a efecto de

- poder continuar con las acciones administrativas que permitan llegar a la aprobación de la actualización.
- Se proporcionó asesoría al personal del Departamento Administrativo en temas varios relacionados con las pólizas de seguros vigentes, específicamente realizando seguimiento en la Unidad de Asesoría Jurídica del Registro de Información Catastral de Guatemala a las acciones a tomar con relación a reclamos pendientes de solución.
 - Por designación de la Gerencia Administrativa Financiera se participó y asesoró al Departamento Administrativo en reunión con Mesa Interinstitucional de Zona 13, convocada por la Alcaldía Auxiliar de Zona 13, desarrollada en las instalaciones del Área de Proyectos del Instituto Nacional de Bosques -INAB-.






- Se asesoró a personal del Departamento Administrativo en el inicio del proceso de verificación de temas administrativos relacionados con el uso y manejo de bienes y valores institucionales en Direcciones Municipales del Registro de Información Catastral de Guatemala.

➤ Se realizó la elaboración, revisión y corrección de documentos varios generados a lo interno de la Gerencia Administrativa Financiera, siendo algunos los siguientes:


- Actas Administrativas
- Oficios
- Oficios circulares
- Memorándums, entre otros.

FIRMA:


Harold Geovani Estrada Castro
Contador Público y Auditor
Servicios Profesionales en Temas Administrativos y
Financieros

Vo.Bo.:




Licda. Sandra Suseth Fuentes Miranda
Gerente Administrativo Financiero
Registro de Información Catastral de Guatemala

REGISTRO DE INFORMACIÓN CATASTRAL DE GUATEMALA INFORME MENSUAL DE ACTIVIDADES

RENLÓN PRESUPUESTARIO 029 "OTRAS REMUNERACIONES DEL PERSONAL TEMPORAL"	
Nombre del Contratista: Melany Judith Barrera de Paz	No. De Contrato: RIC-R-029-0289-2025
Nombre del Servicio: Servicios Técnicos de Apoyo para el Seguimiento y Evaluación	Dirección Municipal, Gerencia, Coordinación o Unidad: Gerencia de Planificación y Cooperación Externa
Proyecto: Registro de Información Catastral de Guatemala	Informe correspondiente al mes de: Julio 2025


- **Apoyar en la elaboración de mapas, información gráfica y estadística para el seguimiento y evaluación de avances;**
 - ✓ Apoyo en la elaboración de mapas geográficos titulados:
 - Estatus de predios del municipio de Salamá, Baja Verapaz.
 - Estatus de predios del municipio El Chol, Baja Verapaz.
 - Estatus de predios en bandeja de Registro Público del municipio de Salamá, Baja Verapaz.
 - Estatus de predio del municipio Río Hondo, Zacapa.
 - Estatus de predio del municipio de Magdalena Milpas Altas, Sacatepéquez.

La actividad comprendió el procesamiento y representación gráfica con el fin de facilitar la visualización del estado actual del proceso de predios en dichos municipios.
- **Apoyar en la consolidación y análisis de rendimientos de la producción institucional que servirá para la evaluación del cumplimiento de las metas institucionales;**
 - ✓ Apoyo en la consolidación de la producción institucional, mediante la revisión del formato establecido para el registro y control de dicha información. La actividad se orientó en verificar la coherencia de la información.
- **Acompañar en visitas de campo o reuniones virtuales con las Direcciones Municipales para desarrollar actividades de seguimiento y sistematización de procesos y procedimientos para el cumplimiento de metas institucionales;**
 - ✓ Elaboración de la ayuda de memoria de reunión virtual con Dirección Municipal de Baja Verapaz, Registro Público y Gerencia de Planificación y Cooperación Externa del "Seguimiento al

Cronograma de Cierre del municipio de Salamá”, la actividad incluyó la recopilación, organización y redacción de los insumos necesarios, con el objeto de dejar constancia formal de los aspectos abordados y acuerdos establecidos en dicha reunión.

- ✓ Elaboración de la ayuda de memoria de reunión virtual con Dirección Municipal de Sacatepéquez-Escuintla, Registro Público y Gerencia de Planificación y Cooperación Externa del “Seguimiento al Cronograma de Cierre del municipio de Magdalena Milpas Altas, Sacatepéquez”, donde se abordaron diferentes temas con el objetivo de conocer el estatus y establecer acuerdos en dicha reunión.
- ✓ Elaboración de la ayuda de memoria de reunión virtual con Dirección Municipal de Zacapa-Chiquimula, Registro Público y Gerencia de Planificación y Cooperación Externa del “Seguimiento al cronograma de cierre del municipio de Río Hondo, Zacapa”. La actividad consistió en la redacción y estructuración del documento con base en los puntos abordados durante la reunión, cuyo objetivo fue conocer el estatus de los productos y establecer fechas de entrega para agilizar el proceso.

FIRMA:



Melany Judith Barrera de Paz
Servicios Técnicos de Apoyo para el Seguimiento y
Evaluación

Vo.Bo.:



Juan Manuel Cano Herrera
Gerente de Planificación
y Cooperación Externa

Registro de Información Catastral de Guatemala

REGISTRO DE INFORMACIÓN CATASTRAL DE
GUATEMALA


Informe mensual de actividades
Del mes de Julio 2025

Servicios Técnicos de Apoyo para el Seguimiento y
Evaluación

Melany Judith Barrera de Paz

Contrato:

RIC-R-029-0289-2025



REGISTRO
DE INFORMACIÓN
CATASTRAL
Construyendo la seguridad jurídica de la tierra

**REGISTRO DE INFORMACIÓN CATASTRAL DE GUATEMALA
INFORME MENSUAL DE ACTIVIDADES**


RENGLÓN PRESUPUESTARIO 029 "OTRAS REMUNERACIONES DEL PERSONAL TEMPORAL"	
Nombre del Contratista: María Andréa Meza Rivera	No. De Contrato: RIC-R-029-0290-2025
Nombre del Servicio: Servicios Técnicos en Archivo de Estudios Catastrales	Dirección Municipal, Gerencia, Coordinación o Unidad: Gerencia Técnica del Proceso Catastral
Proyecto: Registro de Información Catastral de Guatemala – RIC-	Informe correspondiente al mes de: julio 2025.

- Elaboración de Oficio GT-RIC-EC-173-2025 dirigido a la Dirección Ejecutiva Nacional del RIC, donde se remite respuesta al requerimiento MP020-2020-2130 de fecha 28 de noviembre de 2024 de fiscalía municipal de Santa Catarina Pinula en el que solicitan investigación y estudio técnico de las fincas 4687 folio 187 libro 250E de Guatemala, finca 12106 folio 144 folio 191 de Guatemala.
- Escaneo y Archivo digital del Estudio Técnico de la fincas 4687 folio 187 libro 250E de Guatemala, finca 12106 folio 144 folio 191 de Guatemala.
- Elaboración de Oficio GT-RIC-EC-172-2025 dirigido a Licenciado Rubelsy de Jesus Alvarado Melendez Coordinador de Productos y Servicios Catastrales, en atención al oficio DEN-RIC-033-2025/msv emitido el 21 de enero 2025, donde solicitan Estudio Catastral y Registral de las fincas 88 folio 88 libro 2474 de Guatemala, finca 10 folio 10 libro 2447 de Guatemala.
- Escaneo y Archivo digital del Estudio Catastral y Registral de las fincas 88 folio 88 libro 2474 de Guatemala, finca 10 folio 10 libro 2447 de Guatemala.
- Elaboración del oficio GT-RIC-EC-152-2025 dirigido a la Dirección Ejecutiva Nacional a. i. del RIC, donde se remite respuesta al requerimiento MP094-2024-52 de fecha 21 de noviembre de 2024 donde solicitan medición de los inmuebles y levantamiento topográfico de la finca 13983 filio 233 libro 59 de Sololá.

- Escaneo y Archivo digital de medición y levantamiento topográfico de la finca 13983 filio 233 libro 59 de Sololá.
- Elaboración del oficio GT-RIC-EC-170-2025 dirigido a la Dirección Ejecutiva Nacional del RIC, donde se remite respuesta al requerimiento DTC-OFI-061-2025/best de fecha 14 de abril 2025 donde solicitan investigación registral y ubicación espacial de las fincas 138 folio 138 libro 270 de Escuintla, finca 40 folio 40 libro 270 de Escuintla, finca 9805 folio 75 libro 76 de Escuintla, Finca 9939 folio 214 libro 76 de Escuintla
- Escaneo y Archivo digital investigación registral y ubicación espacial de las fincas 138 folio 138 libro 270 de Escuintla, finca 40 folio 40 libro 270 de Escuintla, finca 9805 folio 75 libro 76 de Escuintla, Finca 9939 folio 214 libro 76 de Escuintla
- Elaboración del oficio GT-RIC-EC-161-2025 dirigido a la Dirección Ejecutiva Nacional del RIC, donde se remite respuesta al requerimiento MP188-2022-122 donde solicitan información sobre el conflicto socio territorial entre los municipios de Ixchiguan y Tajumultco del departamento de San Marcos
- Elaboración del oficio GT-RIC-EC-163-2025 dirigido a la Dirección Ejecutiva Nacional del RIC, donde se remite respuesta al requerimiento MP021-2023-541 en el cual solicitan Investigación Registral y Estudio Técnico de las fincas 630 folio 195 libro 7 de El Progreso, finca 148 folio 111 libro 3 de El Progreso
- Escaneo y Archivo digital del Estudio Registral y Estudio Técnico de las fincas 630 folio 195 libro 7 de El Progreso, finca 148 folio 111 libro 3 de El Progreso.
- Elaboración del oficio GT-RIC-EC-165-2025 dirigido a la Dirección Ejecutiva Nacional del RIC, donde se remite respuesta al requerimiento MP001-2019-67510 de fecha 15 de mayo de 2025 informe de levantamiento, copia certificada del Manual de Normas Técnicas y Procedimientos del Registro de Información Catastral de Guatemala.
- Escaneo y Archivo digital del Informe de levantamiento y de copia certificada del Manual de Normas Técnicas y Procedimientos del Registro de Información Catastral de Guatemala.

- Elaboración del oficio GT-RIC-EC-161-2025 dirigido a la Dirección Ejecutiva Nacional del RIC, donde se remite respuesta al requerimiento MP086-2021-1957 y conexos de fecha 9 de abril de 2025 en donde solicitan información relacionada a los conflictos existente por falta de límites territoriales entre los municipios de Nahualá y de Santa Catarina Ixtahucan, ambos del departamento de Solola


FIRMA:



María Andree Meza Rivera

Servicios Técnicos en Archivo de Estudios
Catastrales

Vo.Bo.:



Ing. Elvis Willans Jonas Chajón Turcios
Gerente Técnico del Proceso Catastral
Registro de Información Catastral de Guatemala

**REGISTRO DE INFORMACIÓN CATASTRAL
DE GUATEMALA
INFORME MENSUAL DE ACTIVIDADES**

Julio 2025

Servicios Técnicos en Archivo de Estudios Catastrales

María Andrée Meza Rivera

Contrato:
RIC-R-029-0290-2025



**REGISTRO
DE INFORMACIÓN
CATASTRAL**

Construyendo la seguridad jurídica de la tierra


**REGISTRO DE INFORMACIÓN CATASTRAL DE GUATEMALA
INFORME MENSUAL DE ACTIVIDADES**

RENLÓN PRESUPUESTARIO 029 "OTRAS REMUNERACIONES DEL PERSONAL TEMPORAL"	
Nombre del Contratista: ADELMY XIOMARA MOSCOSO CASTAÑEDA	No. De Contrato: RIC-R-029-0291-2025
Nombre del Servicio: Servicios Profesionales de Asesoría Jurídica	Dirección Municipal, Gerencia, Coordinación o Unidad: Dirección Municipal de Zacapa-Chiquimula
Proyecto: Registro de Información Catastral de Guatemala -RIC-	Informe correspondiente al mes de: julio 2025

- Asistencia a Reunión de trabajo con el Director Municipal de Zacapa-Chiquimula en mi calidad de servicios profesionales de Asesoría Jurídica, con respecto a denuncias interpuestas.
- Se brindó asesoría legal en atención a requerimiento identificado como MP289-2025-85, firmado por la Licenciada Gabriela Eunice Martínez López, Auxiliar Fiscal I, Agencia Fiscal en el municipio de Rio Hondo, Zacapa del Ministerio Público.
- Se brindó asesoría en atención a requerimiento identificado Causa Penal 19004-2025-00123 de fecha veinticuatro de junio de dos mil veinticinco, firmado por el Abogado Salvador Tzina Aju Chan, Juez "A" de Primera Instancia Penal y Narcoactividad del Departamento de Zacapa.
- Se apoyo en la realización de documentos en atención a requerimiento identificado Causa Penal 19004-2025-00123 de fecha veinticuatro de junio de dos mil veinticinco, firmado por el Abogado Salvador Tzina Aju Chan, Juez "A" de Primera Instancia Penal y Narcoactividad del Departamento de Zacapa.
- Análisis del expediente C-01071-2019-00376 del Juzgado Pluripersonal de Primera Instancia Penal de Delitos de Extorsión del departamento de Guatemala.
- Análisis y Elaboración de solicitud de expediente Digital al Ministerio Público, Fiscalía contra la Corrupción Guatemala, referencia. MP001-2019-67510.
- Asesoría Legal al personal de la Dirección Municipal de Zacapa-Chiquimula, con respecto al expediente con numero de referencia MP001-2019-67510.

- Análisis y Elaboración de solicitud de expediente Físico al Ministerio Público, Fiscalía contra la Corrupción Guatemala, referencia. MP001-2019-67510.
- Elaboración de control digital del expediente C-01071-2019-00376 del Juzgado Pluripersonal de Primera Instancia Penal de Delitos de Extorsión del departamento de Guatemala.
- Asistencia a Reunión de trabajo con el Director Municipal de Zacapa-Chiquimula en mi calidad de servicios profesionales de Asesoría Jurídica del expediente C-01071-2019-00376 del Juzgado Pluripersonal de Primera Instancia Penal de Delitos de Extorsión del departamento de Guatemala.

FIRMA: _____


ADELMIXIOMARA MOSCOSO CASTAÑEDA
Servicios Profesionales de Asesoría Jurídica
Licenciada en Ciencias Jurídicas y Sociales,
Abogada y Notaria

Vo. Bo.: _____


 Ing. Agr. Carlos Cristian Josué
Espinoza Portillo
Director Municipal
Zacapa-Chiquimula
Registro de Información Catastral de Guatemala

**REGISTRO DE INFORMACIÓN CATASTRAL DE GUATEMALA
INFORME MENSUAL DE ACTIVIDADES**

RENLÓN PRESUPUESTARIO 029


"OTRAS REMUNERACIONES DEL PERSONAL TEMPORAL"

Nombre del Contratista: Juan Pablo Najera Juárez	No. De Contrato: RIC-R-029-0292-2025
Nombre del Servicio: Servicios Profesionales del Control de Calidad y Normatividad	Dirección Municipal, Gerencia, Coordinación o Unidad: Gerencia Técnica del Proceso Catastral
Proyecto: Registro de Información Catastral de Guatemala -RIC-	Informe correspondiente al mes de: Julio 2025

- Se realizó la recopilación de información registral y de otros documentos legales de la finca 597 folio 99 libro 191 de Santa Rosa y la finca 620 folio 120 libro 222E de Santa Rosa, en atención al requerimiento MP430-2025-124, SIGESCO 25110300280, solicitado por la Fiscalía Municipal de Chiquimulilla, Santa Rosa, Equipo de Persecución Penal.
- Se realizó la recopilación de información registral y de otros documentos legales de las fincas identificadas como: finca 94292 folio 164 libro 1246 de Guatemala, finca 117 folio 117 libro 462 de Sacatepéquez, finca 118 folio 118 libro 462 de Sacatepéquez, finca 124 folio 124 libro 272 de Sacatepéquez, finca 314 folio 230 libro 53 de Sacatepéquez y finca 699 folio 312 libro 5 de Sacatepéquez, en atención al requerimiento MPE01-2023-1216, SIGESCO 25110500167, solicitado por la Fiscalía Especializada Contra los Delitos de Usurpación.
- Se realizó la recopilación de información registral y de otros documentos legales de la finca 6167 folio 167 libro 33E de Huehuetenango y la finca 48,003 folio 80 libro 161 de Huehuetenango, en atención al requerimiento MP196-2024-751, SIGESCO 25110600127, solicitado por la Fiscalía de Distrito de Huehuetenango, Equipo de Persecución Penal II.
- Se realizó la recopilación de información registral y de otros documentos legales de la finca 13983 folio 233 libro 59 de Sololá, en atención al requerimiento MP094-2024-52, SIGESCO 24111100151, solicitado por la Agencia Fiscal en el Municipio de Santa Catarina Palopó, Sololá, Ministerio Público.

- Se realizó la recopilación de información registral y de otros documentos legales de la finca 531 folio 224 libro 24 de Santa Rosa, en atención al requerimiento MP430-2024-883, SIGESCO 24110700145, solicitado por la Fiscalía Municipal de Chiquimulilla, Santa Rosa, Equipo de Persecución Penal.


FIRMA:



Juan Pablo Najera Juárez
Ingeniero Ambiental con Énfasis en Gestión
Servicios Profesionales del Control de Calidad y
Normatividad

Vo. Bo.

FIRMA:



Ing. Elvis Willans Jonas Chajón Turcios
Gerente Técnico del Proceso Catastral
RIC
REGISTRO DE INFORMACIÓN CATASTRAL DE GUATEMALA

RIC

**REGISTRO DE INFORMACIÓN CATASTRAL
DE GUATEMALA
INFORME MENSUAL DE ACTIVIDADES**

Julio de 2025

Servicios Profesionales de Control de Calidad y
Normatividad

Nombre:
Juan Pablo Nájera Juárez

Contrato:
RIC-R-029-0292-2025



**REGISTRO
DE INFORMACIÓN
CATASTRAL**

Construyendo la seguridad jurídica de la tierra

REGISTRO DE INFORMACIÓN CATASTRAL DE GUATEMALA INFORME MENSUAL DE ACTIVIDADES

RENLÓN PRESUPUESTARIO 029 "OTRAS REMUNERACIONES DEL PERSONAL TEMPORAL"	
Nombre del Contratista: Melvin Alejandro Portillo Gómez	No. De Contrato: RIC-R-029-0293-2025
Nombre del Servicio: Servicios Técnicos para apoyar a la Gerencia Jurídica del Proceso Catastral	Gerencia: Gerencia Jurídica del Proceso Catastral
Proyecto: Registro de Información Catastral de Guatemala (RIC)	Informe correspondiente al mes de: Julio 2025.

<ol style="list-style-type: none"> 1. Recibí capacitación teórica (instructivo impreso y digital) y práctica en sistema web, relativa a: <ol style="list-style-type: none"> 1.1. Cómo ingresar a los distintos módulos de la aplicación del Registro General de la Propiedad para realizar la Investigación Registral y realización del acopio de la información Registral de fincas asignadas al facilitador de la capacitación. 1.2. Cómo ingresar a las aplicaciones del RIC, para realizar el procedimiento de Generación de formulario, asociación de imágenes de respaldo de derechos reales a digitar y analizar en Ficha de Investigación de Derechos Reales nuevas y/o por actualización de fincas en propiedad singular o en copropiedad. 1.3. Forma de plantear dudas, respecto a investigación y acopio de la información registral, la digitalización y análisis de los Derechos Reales. 2. La capacitación recibida se realizó sobre la conformación del expediente registral de las fincas: 9260-260-219E de Petén; 3407-407-47E Sacatepéquez; 3481-481-27E Sacatepéquez. 3. Realice la Lectura del Manual de sistema de digitación a distancia, Manual del sistema de análisis registral, Criterios de Saneamiento de la Información Registral propuestos por el RIC, consensuados y aprobados por el RIG-RGP.

FIRMA: _____

Melvin Alejandro Portillo Gómez
Servicios Técnicos para apoyar a la
Gerencia Jurídica del Proceso Catastral

Vo.Bo.: _____

Lic. Abel Augusto Pérez Castro
Supervisor de Análisis de Información Registral, de
Saneamiento y de Copropiedades
Gerencia Jurídica del Proceso Catastral



**REGISTRO DE INFORMACIÓN CATASTRAL DE GUATEMALA
INFORME MENSUAL DE ACTIVIDADES**

RENLÓN PRESUPUESTARIO 029 "OTRAS REMUNERACIONES DEL PERSONAL TEMPORAL"	
Nombre del Contratista: Byron Rolando Rodas Aroche	No. De Contrato: RIC-R-029-0294-2025
Nombre del Servicio: Servicios Profesionales de Asesoría en Ordenamiento Territorial	Dirección Municipal, Gerencia, Coordinación o Unidad: Gerencia Técnica del Proceso Catastral
Proyecto: Registro de Información Catastral de Guatemala –RIC–	Informe correspondiente al mes de: Julio 2025

- Asesoría a personal de la Oficina de Ordenamiento Territorial, Oficina de Catastro, Dirección Municipal de Planificación y Juzgado de Asuntos Municipales de la municipalidad de Mazatenango del departamento de Suchitepéquez sobre el uso multifuncional de la información catastral en la estructuración de los planes y reglamentos de ordenamiento territorial urbano y rural, esto en coordinación con la unidad de Ordenamiento Territorial de la municipalidad de Mazatenango, Suchitepéquez.
- Asesoría a personal de la Oficina de Ordenamiento Territorial y Oficina de Catastro de la municipalidad de San Cristóbal Totonicapán del departamento de Totonicapán, sobre el uso multifuncional de la información catastral en la estructuración de los planes y reglamentos de ordenamiento territorial urbano y rural, esto en coordinación con la unidad de Ordenamiento Territorial de la municipalidad de Cristóbal Totonicapán, Totonicapán.
- Asesoría a personal del Servicio Geográfico Militar del Ministerio de la defensa Nacional, sobre el uso multifuncional de la información catastral en la estructuración de los planes y reglamentos de ordenamiento territorial urbano y rural, la utilización de sistemas de información geográfica para la conexión a las bases de datos del RIC y consulta de información catastral por medio del sistema de Actualización e Integración Municipal.
- Asesoría a personal de la Oficina de Ordenamiento Territorial y Oficina de Catastro de la municipalidad de San Jose Pínula del departamento de Guatemala, sobre el uso multifuncional de la información catastral en la estructuración de los planes y reglamentos de ordenamiento territorial urbano y rural, esto en coordinación con la unidad de catastro de la municipalidad de San Jose Pínula, Guatemala.


- Asesoría a personal de la Dirección Municipal de Baja Verapaz, sobre el uso multifuncional de la información catastral en la estructuración de los planes y reglamentos de ordenamiento territorial urbano y rural, la utilización de sistemas de información geográfica para la conexión a las bases de datos del RIC y consulta de información catastral por medio del sistema de Actualización e Integración Municipal.
- Asesoría a personal de la ventanilla de productos y servicios catastrales del Registro de Información Catastral de Guatemala, sobre el uso multifuncional de la información catastral en la estructuración de los planes y reglamentos de ordenamiento territorial urbano y rural, la utilización de sistemas de información geográfica para la conexión a las bases de datos del RIC y consulta de información catastral por medio del sistema de Actualización e Integración Municipal.

FIRMA:



Byron Rolando Rodas Aroche
Servicios Profesionales de Asesoría en Ordenamiento
Territorial
Ingeniero Agrónomo
En Sistemas de Producción Agrícola

Vo.Bo.:



Ing. Elvis Willans Jonas Chajón Turcios
Gerente Técnico del Proceso Catastral
Registro de Información Catastral de Guatemala

**REGISTRO DE INFORMACIÓN CATASTRAL
DE GUATEMALA
INFORME FINAL**

Julio de 2025

Servicios Profesionales del Control de Calidad y
Normatividad

BYRON ROLANDO RODAS AROCHE
Ingeniero Agrónomo en Sistemas de
Producción Agrícola

Contrato:
RIC-R-029-0294-2025



**REGISTRO
DE INFORMACIÓN
CATASTRAL**

Construyendo la seguridad jurídica de la tierra

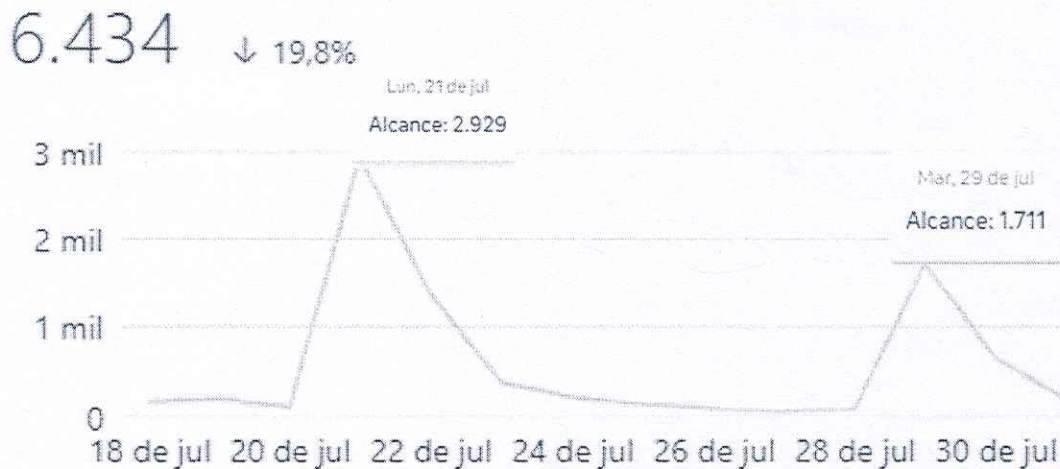
**REGISTRO DE INFORMACIÓN CATASTRAL DE GUATEMALA
INFORME MENSUAL DE ACTIVIDADES**

RENLÓN PRESUPUESTARIO 029 "OTRAS REMUNERACIONES DEL PERSONAL TEMPORAL"	
Nombre del Contratista: Carlos Fernando Figueroa Aguilar	No. De Contrato: RIC-R-029-0295-2025
Nombre del Servicio: Servicios Técnicos de apoyo para el desarrollo de estrategias y campañas publicitarias y análisis de las métricas de las publicaciones orgánicas en las redes sociales.	Dirección Municipal, Gerencia, Coordinación o Unidad: Unidad de Relaciones Públicas
Proyecto: Registro de Información Catastral de Guatemala	Informe correspondiente al mes de: Julio 2025

1. Resultados generales:

En el período del 18 al 31 de julio, se obtuvieron resultados orgánicos en la fan page de Facebook, según los siguientes objetivos:

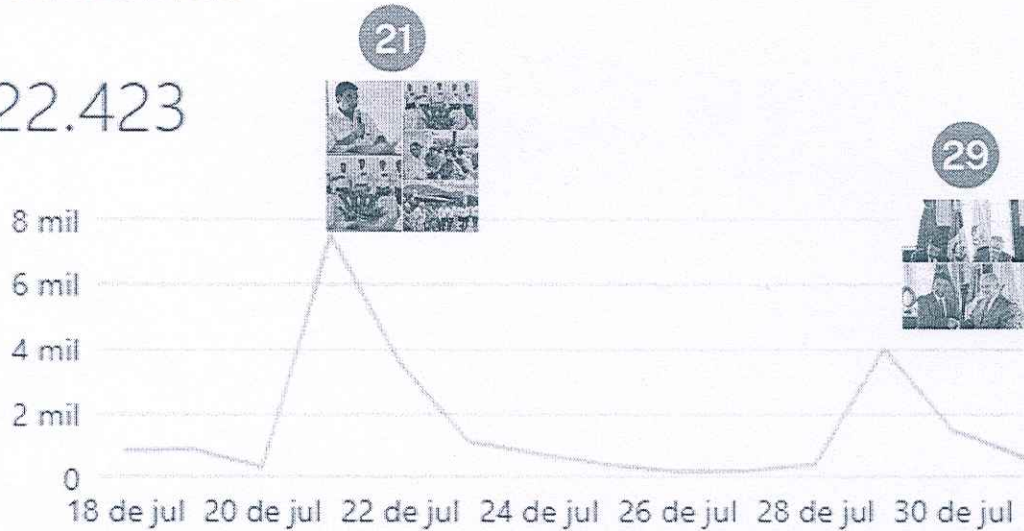
Alcance



Comparando el alcance del 18-31 vs del 4-17 de julio tuvieron un decremento del 19.8% porque en la primera quincena del mes se hicieron 12 publicaciones.

Visualizaciones

22.423



Las visualizaciones serán el número de veces que un usuario ve una publicación, sin embargo, hay usuarios que las miran más de una vez.

Al analizar los datos de la gráfica, encontramos que las 2 publicaciones realizadas acumularon 12,500 visualizaciones únicas versus 22,423 que representa la gráfica.

Las visualizaciones únicas se distribuyen según la publicación con mayor rendimiento:

21/07: 48% y

29/07: 8%. Se registra un 44% (9,923) veces que el contenido fue visto más de una vez.

Interacciones con el contenido

324



Los seguidores interactúan con el contenido que se postea si este es relevante, interesante y atractivo visualmente.

Esta métrica contempla reacciones, comentarios, compartidos y guardado y no todas son generadas por seguidores de la fan page. Para la gráfica anterior un 56% corresponde a seguidores actuales y un 44% por usuarios que no lo son.

Clics en el enlace

17



Publicar constantemente, permitirá que el algoritmo de Facebook incremente las visualizaciones y por consiguiente más usuarios se muestran interesados en conocer a la Institución, por ello encontramos que en promedio 1.21 personas se interesaron.

2. Resultados por publicación:

Redacción del Copy y publicación en la Red Social FB del Boletín 32-2025, Lanzamiento de la Red de Apoyo Catastral Activa (RAC-A) en la Dirección Municipal de Baja Verapaz.

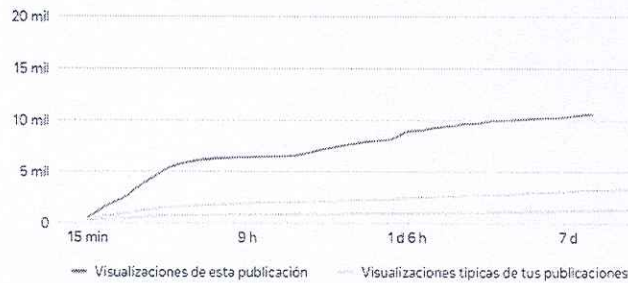
Esta publicación tuvo las siguientes estadísticas:

- 10,685 visualizaciones
- 4,795 cuentas alcanzadas
- 126 interacciones, desglosadas entre 100 reacciones, 3 comentarios, 22 veces compartidos y 1 vez guardado.

Visualizaciones 0

10.685

Total Seguidores



Promocionar

Corrección de Estilo y Redacción; edición fotográfica y publicación en la Red Social FB del Boletín 33-2025, "Addendum al Convenio Administrativo de Coordinación suscrito entre el RIC el RGP.

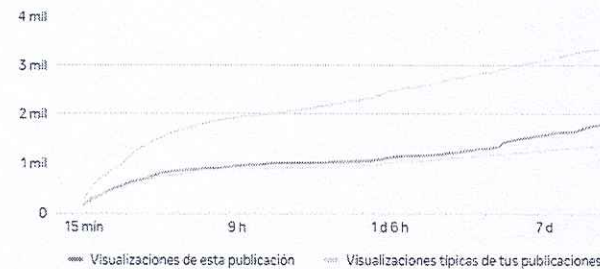
Esta publicación tuvo las siguientes estadísticas:

- 1,815 visualizaciones
- 846 cuentas alcanzadas
- 19 interacciones, desglosadas entre 17 reacciones y 2 veces compartido.

Visualizaciones 0

1.815

Total Seguidores



Registro de Información
Catastral de Guatemala

Enviar mensaje

FIRMA:

Carlos Fernando Figueroa Aguilar

Servicios Técnicos de apoyo para el desarrollo de estrategias y campañas publicitarias y análisis de las métricas de las publicaciones orgánicas en las redes sociales.

Vo.Bo.:

Guilmar Ernesto Bobadilla Rodríguez
Encargado de Relaciones Públicas

**REGISTRO DE INFORMACIÓN CATASTRAL DE GUATEMALA
INFORME MENSUAL DE ACTIVIDADES**

RENLÓN PRESUPUESTARIO 029 "OTRAS REMUNERACIONES DEL PERSONAL TEMPORAL"	
NOMBRE DEL CONTRATISTA: Christian Eduardo Domínguez Morales	No. De Contrato: RIC-R-029-0296-2025
NOMBRE DEL SERVICIO: Servicios Profesionales de Actualización y Mantenimiento Catastral	Dirección Municipal, Gerencia, Coordinación o Unidad: Dirección Municipal de Zacapa-Chiquimula
Proyecto: Registro de Información Catastral de Guatemala –RIC-.	Informe correspondiente al mes de: julio 2025

- Se apoyo en la programación de 4 visitas a campo a solicitud de titulares catastrales del municipio de San Juan Ermita, en relación a actualización y mantenimiento catastral de predios.

No.	CCC	MUNICIPIO
1	20-03-03-01171	SAN JUAN ERMITA
2	20-03-01-00409	SAN JUAN ERMITA
3	20-03-01-01951	SAN JUAN ERMITA
4	20-03-01-02345	SAN JUAN ERMITA

- Se participó en las visitas de campo de los predios objetos de actualización y mantenimiento catastral de los municipios declarados en zonas catastradas.



- Se atendió a titulares catastrales para resolver dudas, referente a las solicitudes de actualización y mantenimiento de la información predial de los municipios declarados en zonas en proceso catastral del departamento de Zacapa.

- Se atendió a titulares catastrales para resolver dudas, referente a las solicitudes de actualización y mantenimiento de la información predial de los municipios declarados en zonas en proceso catastral del departamento de Chiquimula.



- Se apoyó en la recepción y registro de 30 solicitudes de actualizaciones y mantenimiento Catastral, resultantes de los propietarios, poseedores o tenedores de los predios en la fase del mantenimiento catastral, para elaboración de informe técnico para la Coordinación de Registro Público del RIC.

No.	CCC	No.	CCC	No.	CCC
1	19-04-03-05245	11	19-04-03-05487	21	19-04-06-07807
2	19-04-03-01996	12	19-04-05-09627	22	19-04-06-04517
3	19-04-06-07569	13	19-04-06-00756	23	19-04-06-05903
4	19-04-06-07562	14	19-04-03-05266	24	19-04-06-03806
5	19-03-02-02687	15	19-04-03-05790	25	19-04-06-01745
6	19-04-06-03361	16	19-04-03-02247	26	19-04-06-06116
7	19-04-06-03362	17	19-03-03-02370	27	19-04-06-01486
8	20-03-03-01171	18	19-03-02-03270	28	19-04-06-05958
9	19-04-06-07308	19	19-03-02-00431	29	19-05-03-02546
10	20-10-04-02126	20	19-04-06-01584	30	19-04-06-06542

FIRMA:

Christian Eduardo Domínguez Morales
Ingeniero Ambiental
Servicios Profesionales de Actualización y
Mantenimiento Catastral

Vo. Bo.:

Ing. Agr. Carlos Cristian Josué
Espinoza Portillo
Director Municipal
Zacapa-Chiquimula
RTC
Registro de Información Catastral de Guatemala