

REGISTRO DE INFORMACIÓN CATASTRAL DE GUATEMALA

INFORME MENSUAL DE ACTIVIDADES

REGLÓN PRESUPUESTARIO 029

"OTRAS REMUNERACIONES DEL PERSONAL TEMPORAL"

Nombre del Contratista: Juan Ajtzalam Chox	No. De Contrato: RIC-R-029-0242-2025
Nombre del Servicio: Servicios Técnicos en Actualización de Información del Establecimiento Catastral	Dirección Municipal, Gerencia, Coordinación o Unidad: Gerencia Técnica del Proceso Catastral
Proyecto: Registro de Información Catastral de Guatemala	Informe correspondiente al mes de: noviembre 2025

- Se dibujaron, ubicaron e integraron a la base de datos **30** fincas del municipio de San Luis del departamento de Petén.

No.	Finca	Folio	Libro	Serie	Municipio	Departamento
1	7611	111	316E	El Petén	San Luis	Petén
2	7614	114	316E	El Petén	San Luis	Petén
3	7615	115	316E	El Petén	San Luis	Petén
4	7616	116	316E	El Petén	San Luis	Petén
5	7678	178	316E	El Petén	San Luis	Petén
6	7679	179	316E	El Petén	San Luis	Petén
7	7680	180	316E	El Petén	San Luis	Petén
8	7707	207	316E	El Petén	San Luis	Petén
9	8128	128	317E	El Petén	San Luis	Petén
10	8315	315	317E	El Petén	San Luis	Petén
11	8516	16	318E	El Petén	San Luis	Petén
12	8973	473	318E	El Petén	San Luis	Petén
13	9269	269	319E	El Petén	San Luis	Petén
14	9572	72	320E	El Petén	San Luis	Petén
15	974	474	322E	El Petén	San Luis	Petén
16	8571	71	338E	El Petén	San Luis	Petén
17	8944	444	338E	El Petén	San Luis	Petén
18	2583	83	346E	El Petén	San Luis	Petén
19	2958	458	346E	El Petén	San Luis	Petén
20	3159	159	347E	El Petén	San Luis	Petén
21	3187	187	347E	El Petén	San Luis	Petén

No.	Finca	Folio	Libro	Serie	Municipio	Departamento
22	3281	281	347E	El Petén	San Luis	Petén
23	5419	419	351E	El Petén	San Luis	Petén
24	6915	415	354E	El Petén	San Luis	Petén
25	6934	434	354E	El Petén	San Luis	Petén
26	6966	466	354E	El Petén	San Luis	Petén
27	7291	291	355E	El Petén	San Luis	Petén
28	7757	257	356E	El Petén	San Luis	Petén
29	8544	44	358E	El Petén	San Luis	Petén
30	8719	219	358E	El Petén	San Luis	Petén

FIRMA:



Juan Ajtzalam Chox
Servicios Técnicos en Actualización de Información del
Establecimiento Catastral

Vo.Bo.:




Ing. Alejandro Leonel Gramajo Trampe
Jefe de Sección de Mosaico de Fincas
REGISTRO DE INFORMACIÓN CATASTRAL DE GUATEMALA

**REGISTRO DE INFORMACIÓN CATASTRAL DE GUATEMALA
INFORME MENSUAL DE ACTIVIDADES**

REGLÓN PRESUPUESTARIO 029 "OTRAS REMUNERACIONES DEL PERSONAL TEMPORAL"	
Nombre del Contratista: LESTER EDUARDO BARRIOS TARACENA	No. De Contrato: RIC-R-029-0243-2025
Nombre del Servicio: Servicios Profesionales de Investigador para Estudios Catastrales	Dirección Municipal, Gerencia, Coordinación o Unidad: Gerencia Técnica del Proceso Catastral
Proyecto: Registro de Información Catastral de Guatemala -RIC-	Informe correspondiente al mes de: Noviembre 2025

- Se realizó la recopilación de información registral y de otros documentos legales de la finca 79326 folio 90 libro 1164 de Guatemala, en atención al requerimiento MP010-2022-2507, SIGESCO 25110300037 de fecha 26 de febrero de 2025, solicitado por la Fiscalía Municipal de San Juan Sacatepéquez.
- Se realizó la recopilación de información registral y de otros documentos legales de la finca 358 folio 358 libro 61E de Chimaltenango, la finca 358 folio 358 libro 81E de Chimaltenango, la finca 12694 folio 138 libro 185 de Chimaltenango y la finca 20296 folio 238 libro 192 de Chimaltenango, en atención al requerimiento MP057-2024-227, SIGESCO 25110800197 de fecha 26 de agosto de 2025, solicitado por la Fiscalía de Distrito de Chimaltenango.
- Se realizó la recopilación de información registral y de otros documentos legales de la finca 7201 folio 201 libro 355E de San Marcos, la finca 38233 folio 134 libro 211 de San Marcos y la finca 38290 folio 248 libro 211 de San Marcos, en atención al requerimiento MP187-2024-802, SIGESCO 25110800143 de fecha 11 de agosto de 2025, solicitado por la Fiscalía Especializada Contra los Delitos de Usurpación.
- Se realizó la recopilación de información registral y de otros documentos legales de la finca 7573 folio 73 libro 296E de Quetzaltenango y la finca 1726 folio 226 libro 324E de Quetzaltenango, en atención al requerimiento MP113-2025-2230, SIGESCO 25110900033 de fecha 18 de agosto de 2025, solicitado por la Fiscalía Distrital de Quetzaltenango.

FIRMA:



Lester Eduardo Barrios Taracena
Licenciado en Investigación Criminal y Seguridad
Servicios Profesionales de Investigador para Estudios
Catastrales

Vo. Bo.

FIRMA:



Ing. Elvis Willans Jonas Chajón Turcios
Gerente Técnico del Proceso Catastral
RIC Registro de Información Catastral de Guatemala

**REGISTRO DE INFORMACIÓN CATASTRAL
DE GUATEMALA
INFORME MENSUAL DE ACTIVIDADES**

Noviembre de 2025

**Servicios Profesionales de Investigador para Estudios
Catastrales**

**Nombre:
Lester Eduardo Barrios Taracena**

**Contrato:
RIC-R-029-0243-2025**



**REGISTRO
DE INFORMACIÓN
CATASTRAL**



Construyendo la seguridad jurídica de la tierra

REGISTRO DE INFORMACIÓN CATASTRAL DE GUATEMALA

INFORME MENSUAL DE ACTIVIDADES

RENGLÓN PRESUPUESTARIO 029 "OTRAS REMUNERACIONES DEL PERSONAL TEMPORAL"	
NOMBRE DEL CONTRATISTA: María Concepción Muñoz Sique	No. De Contrato: RIC-R-029-0244-2025
NOMBRE DEL SERVICIO: Servicios Técnicos en Actualización de Información del Establecimiento Catastral.	Gerencia: Gerencia Técnica del Proceso Catastral
Proyecto: Registro de Información Catastral de Guatemala	Periodo: Noviembre 2025

- Recopilación de avances de los cambios gráficos por Dirección Municipal de predios dentro de la base de datos del Registro de Información Catastral, esto bajo lo establecido en la Guía de Productos Gráficos de la Normativa Técnica Catastral Vigente, estableciendo que Dirección Municipal realiza más cambios gráficos, correspondiente al mes de noviembre del presente año.
- Control estadístico por municipio de los indicadores de "Estudios e informes técnicos en materia catastral de casos requeridos por entidades", "Fincas ubicadas en el mosaico de fincas por municipio" y "Municipalidades que hacen uso multifinalitario de la información catastral" referente a las metas establecidas para la Gerencia Técnica del Proceso Catastral en el Plan Operativo Anual del Registro de Información Catastral, correspondientes al mes de noviembre del presente año.
- Avance en la elaboración del Informe descriptivo y alfanumérico del mes de noviembre, referente a los indicadores de "Estudios e informes técnicos en materia catastral de casos requeridos por entidades", "Fincas ubicadas en el mosaico de fincas por municipio" y "Municipalidades que hacen uso multifinalitario de la información catastral" referente a las metas establecidas para la Gerencia Técnica en el Plan Operativo Anual, del Registro de Información Catastral.
- Control de la reprogramación de metas por municipio de los indicadores de "Estudios e informes técnicos en materia catastral de casos requeridos por entidades", "Fincas ubicadas en el mosaico de fincas por municipio" y "Municipalidades que hacen uso multifinalitario de la información catastral" referente a las metas establecidas para la Gerencia Técnica del Proceso Catastral en el Plan Operativo Anual del Registro de Información Catastral del presente año.

FIRMA:  María Concepción Muñoz Sique Servicios Técnicos en Actualización de Información del Establecimiento Catastral	Vo.Bo.:  Ing. Efraim Williams Jones Chaón Turcios Gerente Técnico del Proceso Catastral Registro de Información Catastral de Guatemala
---	--

**REGISTRO DE INFORMACIÓN CATASTRAL
DE GUATEMALA
INFORME MENSUAL DE ACTIVIDADES**

Noviembre de 2025

Servicios Técnicos en Actualización de Información del
Establecimiento Catastral

María Concepción Muñoz Sique

Contrato:
RIC-R-029-0244-2025



**REGISTRO
DE INFORMACIÓN
CATASTRAL**

Construyendo la seguridad jurídica de la tierra



REGISTRO DE INFORMACIÓN CATASTRAL DE GUATEMALA INFORME FINAL DE ACTIVIDADES

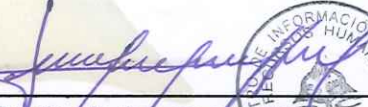
REGLÓN PRESUPUESTARIO 029 "OTRAS REMUNERACIONES DEL PERSONAL TEMPORAL"	
NOMBRE DEL CONTRATISTA: María Concepción Muñoz Sique	No. De Contrato: RIC-R-029-0244-2025
NOMBRE DEL SERVICIO: Servicios Técnicos en Actualización de Información del Establecimiento Catastral.	Dirección Municipal, Gerencia, Coordinación o Unidad: Gerencia Técnica del Proceso Catastral
Proyecto: Registro de Información Catastral de Guatemala	Plazo del Contrato: Julio a Noviembre del 2025

LISTADO DE ACTIVIDADES SEGÚN TDR DEL CONTRATO SUSCRITO	RESULTADOS OBTENIDOS
a) Procesar la información proveniente de las aprobaciones de planos emitidas por el RIC para la incorporación de nuevos predios a la base de datos institucional, aplicando la normativa del Manual de Normas Técnicas y Procedimientos Catastrales del RIC.	<ul style="list-style-type: none"> Recopilación de avances de los cambios gráficos por Dirección Municipal de predios dentro de la base de datos del Registro de Información Catastral, esto bajo lo establecido en la Guía de Productos Gráficos de la Normativa Técnica Catastral Vigente, estableciendo que Dirección Municipal realiza más cambios gráficos, correspondiente a los meses de julio a noviembre del presente año.
b) Cumplir con los procedimientos establecidos para la incorporación de fincas al Mosaico Grafico de Fincas, en el marco del establecimiento catastral.	<ul style="list-style-type: none"> Traslado de forma oficial del informe de las actividades contempladas y no contempladas dentro del Plan Operativo Anual del mes de julio a octubre a la Unidad de Monitoreo Seguimiento y Evaluación de la Gerencia de Planificación y Cooperación Externa, en los formatos establecidos del uso multifinalitario de la información catastral, mosaico grafico de fincas, estudios catastrales y cambios gráficos en las bases de datos del RIC.
c) Llevar un control estadístico por municipio, de los avances y metas alcanzadas, en el cumplimiento de las actividades asignadas por el supervisor inmediato.	<ul style="list-style-type: none"> Control estadístico por municipio de los indicadores de "Estudios e informes técnicos en materia catastral de casos requeridos por entidades", "Fincas ubicadas en el mosaico de fincas por municipio" y "Municipalidades que hacen uso multifinalitario de la información catastral" referente a las metas establecidas para

	la Gerencia Técnica del Proceso Catastral en el Plan Operativo Anual del Registro de Información Catastral, correspondientes al mes de julio a octubre del presente año.
d) Elaborar informes sobre los avances y resultados obtenidos cuando le sean requeridos por el supervisor inmediato, indicando cuales fincas han sido ubicadas y cuáles no ha sido posible ubicar.	<ul style="list-style-type: none"> • Elaboración del Informe descriptivo y alfanumérico del mes de julio a noviembre, referente a los indicadores de “Estudios e informes técnicos en materia catastral de casos requeridos por entidades”, “Fincas ubicadas en el mosaico de fincas por municipio” y “Municipalidades que hacen uso multifinalitario de la información catastral” referente a las metas establecidas para la Gerencia Técnica en el Plan Operativo Anual, del Registro de Información Catastral.
e) Cuando sea necesario, deberá complementar la información disponible en la FIDR con información de fuentes alternas tales como el Archivo de Centro América, la Sección de Tierras del Ministerio de Gobernación e Instituto Geográfico Nacional, Fondo de Tierras, entre otras.	<ul style="list-style-type: none"> • Generación de una presentación sobre la estructuración del Mapa Catastral definido dentro de la Guía para el levantamiento de información catastral RIC.G12 y la Normativa Técnica Catastral, tomando en cuenta los márgenes, norte, escala, leyenda y títulos, esto en coordinación con la Gerencia de Planificación y Cooperación Externa.
f) Otras actividades que sean asignadas por el supervisor de los servicios contratados.	<ul style="list-style-type: none"> • Asesoría a técnico del uso multifinalitario de la información catastral de la Dirección Municipal de Zacapa-Chiquimula sobre los formatos y procedimientos para la estructuración de los informes mensuales relacionados al uso multifinalitario de la información catastral, perímetro de la jurisdicción municipal y nomenclatura vial y domiciliar, esto en coordinación con la Unidad de Monitoreo Seguimiento y Evaluación de la Gerencia de Planificación y Cooperación Externa. • Asesoría a técnico del uso multifinalitario de la información catastral de la Dirección Municipal de Sacatepéquez-Escuintla sobre los formatos y procedimientos para la estructuración de los informes mensuales relacionados al uso

	<p>multifinalitario de la información catastral, perímetro de la jurisdicción municipal y nomenclatura vial y domiciliar, esto en coordinación con la Unidad de Monitoreo Seguimiento y Evaluación de la Gerencia de Planificación y Cooperación Externa.</p> <ul style="list-style-type: none"> Asesoría a personal de la Gerencia Jurídica del Proceso Catastral sobre el procedimiento para la realización de consultas de fincas antiguas al Segundo Registro de la propiedad, tomando en cuenta los duplicados y los libros mayores, esto en coordinación con la Sección Coordinación Interinstitucional de la Gerencia de Planificación y Cooperación Externa.
--	---

<p>FIRMA:  María Concepción Muñoz Sique Servicios Técnicos en Actualización de Información del Establecimiento Catastral</p>	<p>Vo. Bo.:  Ind. Elvis Willans Jopas Chajón Turcios Gerente Técnico del Proceso Catastral Registro de Información Catastral de Guatemala</p>
--	---

<p>Aprobado:  Lic. Jorge Mario Ramos Coordinador de Recursos Humanos Registro de Información Catastral de Guatemala</p>

Guatemala 17 de noviembre 2025

Licenciado

Jorge Mario Ramos Galindo

Coordinador de Recursos Humanos

Registro de Información Catastral de Guatemala

Presente.

Estimado Lic. Ramos:

Me es grato dirigirme a usted con el propósito de extender la presente **CARTA DE ACEPTACIÓN** del resultado final de la prestación del servicio contratado.

En virtud del párrafo anterior me permito informar que, según el plazo de Vigencia del Contrato No. **RIC-R-029-0244-2025** del contratista: **María Concepción Muñoz Sique** quien prestó sus Servicios **Técnicos**. Recibí a entera satisfacción los Servicios o Productos establecidos en dicho contrato, por lo tanto, confirmo el cumplimiento de las actividades asignadas en su contratación.

Sin otro particular me suscribo de usted.

Atentamente.

Vo.Bo.:



Ing. Elvis Williams Jonas Chajón Turcios
Gerente Técnico del Proceso Catastral
Registro de Información Catastral de Guatemala

**REGISTRO DE INFORMACIÓN CATASTRAL
DE GUATEMALA
INFORME FINAL**

Noviembre de 2025

Servicios Técnicos en Actualización de Información del
Establecimiento Catastral

María Concepción Muñoz Sique

Contrato:
RIC-R-029-0244-2025



**REGISTRO
DE INFORMACIÓN
CATASTRAL**

Construyendo la seguridad jurídica de la tierra

REGISTRO DE INFORMACIÓN CATASTRAL DE GUATEMALA

INFORME MENSUAL DE ACTIVIDADES

REGLÓN PRESUPUESTARIO 029 "OTRAS REMUNERACIONES DEL PERSONAL TEMPORAL"	
Nombre del Contratista: Rudy Jonathan Pimentel Ramirez	No. De Contrato: RIC-R-029-0245-2025
Nombre del Servicio: Servicios Técnicos en Actualización de Información del Establecimiento Catastral	Dirección Municipal, Gerencia, Coordinación o Unidad: Gerencia Técnica del Proceso Catastral
Proyecto: Registro de Información Catastral de Guatemala	Informe correspondiente al mes de: noviembre de 2025

- Se apoyó en la actividad de revisión y calificación de Operaciones Gráficas – Solicitudes Internas, en las siguientes operaciones:
- **46 Solicitud de desmembración.**
- **22 Solicitud de modificación mojones y Linderos.**

DESMEMBRACIONES			
No.	CCC	Municipio	Departamento
1	03-02-02-00330	Jocotenango	SACATEPÉQUEZ
2	03-02-02-01536	Jocotenango	SACATEPÉQUEZ
3	03-09-02-01169	Santa Lucia Milpas Altas	SACATEPÉQUEZ
4	03-09-02-00736	Santa Lucia Milpas Altas	SACATEPÉQUEZ
5	03-09-02-05380	Santa Lucia Milpas Altas	SACATEPÉQUEZ
6	03-09-02-00739	Santa Lucia Milpas Altas	SACATEPÉQUEZ
7	03-09-02-05382	Santa Lucia Milpas Altas	SACATEPÉQUEZ
8	03-09-02-05381	Santa Lucia Milpas Altas	SACATEPÉQUEZ
9	16-06-03-03875	San Miguel Tucurú	ALTA VERAPAZ
10	16-06-03-02698	San Miguel Tucurú	ALTA VERAPAZ
11	16-15-07-00260	Fray Bartolomé de las Casas	ALTA VERAPAZ
12	16-15-07-02564	Fray Bartolomé de las Casas	ALTA VERAPAZ
13	16-15-12-00206	Fray Bartolomé de las Casas	ALTA VERAPAZ
14	16-15-12-03949	Fray Bartolomé de las Casas	ALTA VERAPAZ
15	16-10-02-02097	San Juan Chamelco	ALTA VERAPAZ
16	16-10-02-02400	San Juan Chamelco	ALTA VERAPAZ
17	16-10-02-00421	San Juan Chamelco	ALTA VERAPAZ
18	16-10-02-02402	San Juan Chamelco	ALTA VERAPAZ

19	17-01-01-03770	Flores	PETÉN
20	17-01-01-05879	Flores	PETÉN
21	17-13-19-00302	Las Cruces	PETÉN
22	17-13-19-03453	Las Cruces	PETÉN
23	17-13-19-03479	Las Cruces	PETÉN
24	17-13-19-03477	Las Cruces	PETÉN
25	17-13-19-03474	Las Cruces	PETÉN
26	17-13-19-03465	Las Cruces	PETÉN
27	17-13-19-03471	Las Cruces	PETÉN
28	17-13-19-03470	Las Cruces	PETÉN
29	17-13-19-03468	Las Cruces	PETÉN
30	17-13-19-03464	Las Cruces	PETÉN
31	17-13-19-03463	Las Cruces	PETÉN
32	17-13-19-03457	Las Cruces	PETÉN
33	17-13-19-03456	Las Cruces	PETÉN
34	17-13-19-03452	Las Cruces	PETÉN
35	17-13-19-03476	Las Cruces	PETÉN
36	17-13-19-03475	Las Cruces	PETÉN
37	17-13-19-03461	Las Cruces	PETÉN
38	17-13-19-03450	Las Cruces	PETÉN
39	17-13-19-03473	Las Cruces	PETÉN
40	17-13-19-03472	Las Cruces	PETÉN
41	17-13-19-03455	Las Cruces	PETÉN
42	17-13-19-03454	Las Cruces	PETÉN
43	17-13-19-03466	Las Cruces	PETÉN
44	17-13-19-03459	Las Cruces	PETÉN
45	17-13-19-03458	Las Cruces	PETÉN
46	17-13-19-03460	Las Cruces	PETÉN

MOJONES Y LINDEROS

No.	CCC	Municipio	Departamento
1	03-09-02-01168	Santa Lucia Milpas Altas	SACATEPÉQUEZ
2	03-09-02-02748	Santa Lucia Milpas Altas	SACATEPÉQUEZ
3	03-09-02-02855	Santa Lucia Milpas Altas	SACATEPÉQUEZ
4	03-09-02-01158	Santa Lucia Milpas Altas	SACATEPÉQUEZ
5	16-06-02-00372	San Miguel Tucurú	ALTA VERAPAZ
6	16-06-02-00371	San Miguel Tucurú	ALTA VERAPAZ
7	16-06-02-00450	San Miguel Tucurú	ALTA VERAPAZ
8	16-06-02-00608	San Miguel Tucurú	ALTA VERAPAZ

9	16-06-02-00605	San Miguel Tucurú	ALTA VERAPAZ
10	16-06-02-00606	San Miguel Tucurú	ALTA VERAPAZ
11	18-01-01-08056	Puerto Barrios	IZABAL
12	18-01-01-23432	Puerto Barrios	IZABAL
13	18-01-01-18286	Puerto Barrios	IZABAL
14	18-01-05-03182	Puerto Barrios	IZABAL
15	17-01-01-01138	Flores	PETÉN
16	17-01-01-05845	Flores	PETÉN
17	17-01-01-05652	Flores	PETÉN
18	17-01-08-00104	Flores	PETÉN
19	17-01-01-05651	Flores	PETÉN
20	17-01-08-00103	Flores	PETÉN
21	17-01-01-05655	Flores	PETÉN
22	17-01-01-05653	Flores	PETÉN

LEVANTAMIENTO DE LAS TOPOGRÁFICO.

- Se apoyó en la Verificación de linderos de las fincas 191-66-2 de Baja Verapaz y 1448-227-8 de Baja Verapaz que corresponden a los CCC's 15-01-07-00001 y 15-01-07-00006 con solicitud Sigesco 25110800182 en el departamento de Baja Verapaz.

ANEXO

- Se tomaron puntos GPS de los linderos de las fincas 191-66-2 de Baja Verapaz y 1448-227-8 de Baja Verapaz que corresponden a los CCC's 15-01-07-00001 y 15-01-07-00006 con solicitud. Sigesco 25110800182





**REGISTRO
DE INFORMACIÓN
CATASTRAL**

Construyendo la seguridad jurídica de la tierra



FIRMA:

Rudy Jonathan Pimentel Ramirez
Servicios Técnicos en Actualización de Información del
Establecimiento Catastral

Vo.Bo.:

Ing. César Omar Barrios Salazar
Jefe de Sección de Actualización Catastral
REGISTRO DE INFORMACIÓN CATASTRAL DE GUATEMALA

REGISTRO DE INFORMACIÓN CATASTRAL DE GUATEMALA


INFORME MENSUAL DE ACTIVIDADES

REGLÓN PRESUPUESTARIO 029	
"OTRAS REMUNERACIONES DEL PERSONAL TEMPORAL"	
NOMBRE DEL CONTRATISTA: Fredy Anibal Aguilar Chay	No. De Contrato: RIC-R-029-0246-2025.
NOMBRE DEL SERVICIO: Servicios Profesionales de Recopilación de Información para Estudios Catastrales.	Dirección municipal, Gerencia, Coordinación o Unidad: Gerencia Técnica del Proceso Catastral
Proyecto: Registro de Información Catastral de Guatemala	Informe correspondiente al mes de: noviembre de 2025.

- Se participó en la inspección ocular y levantamiento topográfico utilizando el equipo de posicionamiento GPS por medio del método RTK, de los inmuebles en litigios de la, finca 6857 folio 35 libro 102, finca 6193 folio 63 libro 38, ambas de Jalapa-Jutiapa y Finca 4727 folio 227 libro 90E de Jutiapa, ubicadas en el municipio de Conguaco del departamento de Jutiapa en apoyo a lo solicitado en el requerimiento número MP001-2025-33496 con número de SIGESCO 25110800207 de fecha 23 de octubre de 2025, de Lic. Luis Carlos González Melgar, Auxiliar Fiscal I, Fiscalía Especializada Contra los Delitos de Usurpación, Ministerio Público.
- Se participó en la inspección ocular y levantamiento topográfico utilizando el equipo de posicionamiento GPS por medio del método RTK, de los inmuebles en litigios de los linderos finca 38290 folio 248 libro 211 y finca 7201 folio 201 libro 355, ambas de San Marcos, ubicada en el municipio de Pajapita del departamento de San Marcos, en apoyo a lo solicitado en el requerimiento número MP187-2024-802 con número de SIGESCO 25110800143 con fecha 14 de agosto de 2025, del Lic. Eddy Adalberto Silva Tahay, Auxiliar Fiscal I, de Fiscalía Especializada Contra los Delitos de Usurpación, Ministerio Público.


- Se participó en la inspección ocular y levantamiento topográfico utilizando el equipo de posicionamiento GPS por medio del método RTK, de los inmuebles en litigios de los linderos finca 186 folio 186 libro 2676 y finca 146 folio 146 libro 2700, ambas de Guatemala, ubicada en la Comunidad zona 10 del municipio de Mixco del departamento de Guatemala, en apoyo a lo solicitado en el requerimiento número M0060-2025-75 con número de SIGESCO 25110800157 fecha 14 de agosto de 2025, del Lic. Eddy Adalberto Silva Tahay, Auxiliar Fiscal I, de Fiscalía Especializada Contra los Delitos de Usurpación, Ministerio Público.

FIRMA:


Freddy Anibal Aguilar Chay
Ingeniero Agrónomo
Servicios Profesionales de Recopilación de
Información Para Estudios Catastrales.

Vo.Bo.:




Ing. Elvis Willans Jonas Chajon Turcios
Gerente Técnico del Proceso Catastral
Registro de Información Catastral de Guatemala

**REGISTRO DE INFORMACIÓN CATASTRAL
DE GUATEMALA
INFORME MENSUAL DE ACTIVIDADES**

Noviembre de 2025

Servicios Profesionales de Recopilación de Información
Para Estudios Catastrales.

Nombre: Fredy Anibal Aguilar Chay
Ingeniero Agrónomo

Contrato:

RIC-R-029-0246-2025



**REGISTRO
DE INFORMACIÓN
CATASTRAL**


Construyendo la seguridad jurídica de la tierra

REGISTRO DE INFORMACIÓN CATASTRAL DE GUATEMALA INFORME MENSUAL DE ACTIVIDADES

RENLÓN PRESUPUESTARIO 029 "OTRAS REMUNERACIONES DEL PERSONAL TEMPORAL"	
Nombre del Contratista: VICTOR GONZALO HUMBERTO LOPEZ GUERRERO	No. De Contrato: RIC-R-029-0247-2025
Nombre del Servicio: Servicios Profesionales para Estudios Catastrales	Dirección Municipal, Gerencia, Coordinación o Unidad: Gerencia Técnica del Proceso Catastral
Proyecto: Registro de Información Catastral de Guatemala -RIC-	Informe correspondiente al mes de: Noviembre 2025


- Se realizó la recopilación de información registral y de otros documentos legales de la finca 235 folio 237 libro 1641 de Guatemala, en atención al requerimiento Oficio PGN-DAP-992-2024 /kgom MP001-2024-9480, SIGESCO 24110300181 de fecha 14 de enero de 2025, solicitado por la Procuraduría General de la Nación.
- Se realizó la recopilación de información registral y de otros documentos legales de la finca 6125 folio 125 libro 1113E de Guatemala, en atención al oficio MP001-2024-52097, SIGESCO 25110400082 de fecha 18 de abril de 2025, solicitado por la Fiscalía Especializada Contra los Delitos de Usurpación Penal.
- Se realizó la recopilación de información registral y de otros documentos legales de la finca 49317 folio 59 libro 262 de Quetzaltenango y finca 28778 folio 118 libro 676 de Quetzaltenango, en atención al oficio MP001-2024-50366, SIGESCO 25110400081 de fecha 10 de abril de 2025, solicitado por la Fiscalía Especializada Contra los Delitos de Usurpación Penal.
- Se realizó la recopilación de información registral y de otros documentos legales de la finca 1520 folio 20 libro 224E de Huehuetenango, en atención al requerimiento MP202-2023-79, SIGESCO 25110100050 de fecha 14 de enero de 2025, solicitado por la Fiscalía Municipal de Santa Eulalia, Huehuetenango.

FIRMA:


Victor Gonzalo Humberto Lopez Guerrero
Ingeniero Agrónomo en Sistemas de Producción Agrícola
Servicios Profesionales para Estudios Catastrales

Vo. Bo.

FIRMA:


Ing. Elvis Willans Jonas Chajón Turcios
Gerente Técnico del Proceso Catastral
Registro de Información Catastral de Guatemala

**REGISTRO DE INFORMACIÓN CATASTRAL
DE GUATEMALA
INFORME MENSUAL DE ACTIVIDADES**

Noviembre de 2025

Servicios Profesionales para Estudios Catastrales

VICTOR GONZALO HUMBERTO LOPEZ GUERRERO
Ingeniero Agrónomo en Sistemas de
Producción Agrícola

Contrato:
RIC-R-029-0247-2025



**REGISTRO
DE INFORMACIÓN
CATASTRAL**

Construyendo la seguridad jurídica de la tierra

REGISTRO DE INFORMACIÓN CATASTRAL DE GUATEMALA

INFORME MENSUAL DE ACTIVIDADES

REGLÓN PRESUPUESTARIO 029 "OTRAS REMUNERACIONES DEL PERSONAL TEMPORAL"

Nombre del Contratista: Natanahel Osbeli Rivera Orozco	No. De Contrato: RIC-R-029-0248-2025
Nombre del Servicio: Servicios Profesionales de Mediación y realización de estudios catastrales.	Dirección Municipal, Gerencia, Coordinación o Unidad: Gerencia Técnica del Proceso Catastral.
Proyecto: Registro de Información Catastral de Guatemala.	Informe correspondiente al mes de: noviembre 2025

- Se realizó investigación registral de la finca 25978 folio 93 libro 155, finca 13532 folio 252 libro 79, finca 21420 folio 105 libro 136, finca 751 folio 204 tomo 9, del municipio de Comitancillo departamento de San Marcos así mismo los asientos: asiento 359 folio 353 tomo 26, asiento 294 folio 163 tomo 55, asiento 313 folio 322 tomo 31.
- Se realizó investigación registral de las siguientes fincas:

N.	FINCA	FOLIO	LIBRO	DEPARTAMENTO
1	22604	28	105	Suchitepéquez
2	10995	249	59	Suchitepéquez
3	4931	136	32	Suchitepéquez
4	11152	111	60	Suchitepéquez
5	22259	277	103	Suchitepéquez
6	4012	242	26	Suchitepéquez
7	3742	280	24	Suchitepéquez
8	12542	15	66	Suchitepéquez
9	22260	279	103	Suchitepéquez
10	27881	260	122	Suchitepéquez
11	22250	277	3	Suchitepéquez
12	23456	207	107	Suchitepéquez
13	11191	190	60	Suchitepéquez
14	559	127	18	Escuintla
15	11714	214	38	Bienes de la Nación

- Se participó en reunión de trabajo para presentar avances del análisis de información histórica, información registral, en torno al caso del conflicto limítrofe entre los municipios de Ixchiguan y Tajumulco en el Departamento de San Marcos.
- Se participó en reunión de trabajo para elaborar informe técnico que se presentara al Sr. Presidente de la República de Guatemala en relación a las acciones y avances que se han tenido en torno al abordaje del conflicto limítrofe entre los municipios de Ixchiguan y Tajumulco ambos del departamento de San Marcos desde la mesa Interinstitucional de dialogo instalada para proporcionar alternativas de solución.

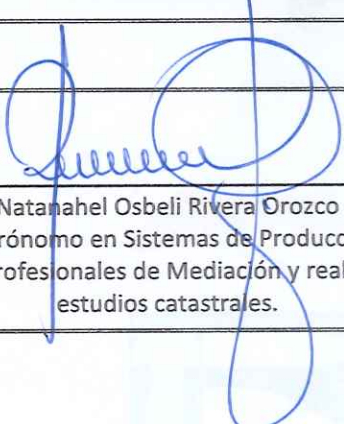
Reunión de trabajo para presentar avances del análisis de información histórica, información registral, en torno al caso del conflicto limítrofe entre los municipios de Ixchiguan y Tajumulco en el Departamento de San Marcos.




Reunión de trabajo para elaborar informe técnico que se presentara al Sr. Presidente de la República de Guatemala



FIRMA:


 Natanahel Osbeli Rivera Orozco
 Ingeniero Agrónomo en Sistemas de Producción Agrícola
 Servicios Profesionales de Mediación y realización de
 estudios catastrales.

Vo.Bo.:


 Ing. Luis Williams Jonas Chajón Turcios
 Gerente Técnico del Proceso Catastral
 Registro de Información Catastral de Guatemala

REGISTRO DE INFORMACIÓN CATASTRAL DE GUATEMALA INFORME MENSUAL DE ACTIVIDADES

RENGLÓN PRESUPUESTARIO 029 "OTRAS REMUNERACIONES DEL PERSONAL TEMPORAL"	
NOMBRE DEL CONTRATISTA: VICTOR MANUEL VELIZ ENRÍQUEZ	No. De Contrato: RIC-R-029-0249-2025
NOMBRE DEL SERVICIO: Servicios profesionales del control de calidad y normatividad	Dirección municipal, Gerencia, Coordinación o Unidad: Gerencia Técnica del Proceso Catastral
Proyecto: Registro de Información Catastral de Guatemala - RIC-	Informe correspondiente al mes de: Noviembre 2025.

- a. Se participó en el proceso de control de calidad gráfico de 135 modificaciones de mojones y linderos realizadas por la Dirección Municipal de Petén, el detalle de la información gráfica revisada se detalla a continuación:

Municipio	Pedio Modificado
Dolores	7
Flores	64
La Libertad	9
Melchor de Mencos	2
San Benito	24
San Luis	9
Sayaxché	20
Total general	135

No	Departamento	Municipio	Dirección Municipal	CCC Modificado
1	Petén	Flores	Petén	17-01-01-00056
2	Petén	Flores	Petén	17-01-01-00391
3	Petén	Flores	Petén	17-01-01-00392
4	Petén	Flores	Petén	17-01-01-02045
5	Petén	Flores	Petén	17-01-01-02080
6	Petén	Flores	Petén	17-01-01-02094
7	Petén	Flores	Petén	17-01-01-02194
8	Petén	Flores	Petén	17-01-01-02266
9	Petén	Flores	Petén	17-01-01-02267
10	Petén	Flores	Petén	17-01-01-02309


No	Departamento	Municipio	Dirección Municipal	CCC Modificado
11	Petén	Flores	Petén	17-01-01-02894
12	Petén	Flores	Petén	17-01-01-02905
13	Petén	Flores	Petén	17-01-01-03628
14	Petén	Flores	Petén	17-01-01-03685
15	Petén	Flores	Petén	17-01-01-03832
16	Petén	Flores	Petén	17-01-01-03833
17	Petén	Flores	Petén	17-01-01-03994
18	Petén	Flores	Petén	17-01-01-04600
19	Petén	Flores	Petén	17-01-01-05024
20	Petén	Flores	Petén	17-01-01-05088
21	Petén	Flores	Petén	17-01-01-05168
22	Petén	Flores	Petén	17-01-01-05333
23	Petén	Flores	Petén	17-01-01-05633
24	Petén	Flores	Petén	17-01-01-05647
25	Petén	Flores	Petén	17-01-01-05955
26	Petén	Flores	Petén	17-01-03-00044
27	Petén	Flores	Petén	17-01-03-00044
28	Petén	Flores	Petén	17-01-03-00112
29	Petén	Flores	Petén	17-01-03-00787
30	Petén	Flores	Petén	17-01-05-00422
31	Petén	Flores	Petén	17-01-05-00464
32	Petén	Flores	Petén	17-01-05-00465
33	Petén	Flores	Petén	17-01-05-00465
34	Petén	Flores	Petén	17-01-05-00920
35	Petén	Flores	Petén	17-01-05-00920
36	Petén	Flores	Petén	17-01-05-01239
37	Petén	Flores	Petén	17-01-05-01239
38	Petén	Flores	Petén	17-01-05-01239
39	Petén	Flores	Petén	17-01-05-01300
40	Petén	Flores	Petén	17-01-05-01301
41	Petén	Flores	Petén	17-01-08-00031
42	Petén	Flores	Petén	17-01-08-00031
43	Petén	Flores	Petén	17-01-08-00031
44	Petén	Flores	Petén	17-01-08-00054
45	Petén	Flores	Petén	17-01-08-00103
46	Petén	Flores	Petén	17-01-08-00104
47	Petén	Flores	Petén	17-01-08-00233
48	Petén	Flores	Petén	17-01-10-00101
49	Petén	Flores	Petén	17-01-10-00173

No	Departamento	Municipio	Dirección Municipal	CCC Modificado
50	Petén	Flores	Petén	17-01-10-00560
51	Petén	Flores	Petén	17-01-10-00561
52	Petén	Flores	Petén	17-01-19-00276
53	Petén	Flores	Petén	17-01-19-00276
54	Petén	Flores	Petén	17-01-19-00276
55	Petén	Flores	Petén	17-01-19-00389
56	Petén	Flores	Petén	17-01-20-00120
57	Petén	Flores	Petén	17-01-20-00355
58	Petén	Flores	Petén	17-01-21-00033
59	Petén	Flores	Petén	17-01-25-00001
60	Petén	Flores	Petén	17-01-29-00001
61	Petén	Flores	Petén	17-01-31-00004
62	Petén	Flores	Petén	17-01-31-00005
63	Petén	Flores	Petén	17-01-31-00036
64	Petén	Flores	Petén	17-01-34-00154
65	Petén	San Benito	Petén	17-03-02-01476
66	Petén	San Benito	Petén	17-03-02-06687
67	Petén	San Benito	Petén	17-03-02-07402
68	Petén	San Benito	Petén	17-03-02-08555
69	Petén	San Benito	Petén	17-03-02-08668
70	Petén	San Benito	Petén	17-03-02-08689
71	Petén	San Benito	Petén	17-03-02-09275
72	Petén	San Benito	Petén	17-03-02-09630
73	Petén	San Benito	Petén	17-03-02-09631
74	Petén	San Benito	Petén	17-03-02-09645
75	Petén	San Benito	Petén	17-03-02-09670
76	Petén	San Benito	Petén	17-03-02-10643
77	Petén	San Benito	Petén	17-03-02-11109
78	Petén	San Benito	Petén	17-03-02-13421
79	Petén	San Benito	Petén	17-03-02-13741
80	Petén	San Benito	Petén	17-03-02-14315
81	Petén	San Benito	Petén	17-03-02-14315
82	Petén	San Benito	Petén	17-03-02-14816
83	Petén	San Benito	Petén	17-03-02-15128
84	Petén	San Benito	Petén	17-03-09-00073
85	Petén	San Benito	Petén	17-03-09-00204
86	Petén	San Benito	Petén	17-03-10-00014
87	Petén	San Benito	Petén	17-03-10-00425
88	Petén	San Benito	Petén	17-03-16-00002

No	Departamento	Municipio	Dirección Municipal	CCC Modificado
89	Petén	La Libertad	Petén	17-05-02-04800
90	Petén	La Libertad	Petén	17-05-07-00176
91	Petén	La Libertad	Petén	17-05-15-00154
92	Petén	La Libertad	Petén	17-05-15-00155
93	Petén	La Libertad	Petén	17-05-17-00146
94	Petén	La Libertad	Petén	17-05-19-00048
95	Petén	La Libertad	Petén	17-05-20-00216
96	Petén	La Libertad	Petén	17-05-20-00552
97	Petén	La Libertad	Petén	17-05-20-00552
98	Petén	Dolores	Petén	17-08-02-01086
99	Petén	Dolores	Petén	17-08-02-01553
100	Petén	Dolores	Petén	17-08-07-00047
101	Petén	Dolores	Petén	17-08-23-00005
102	Petén	Dolores	Petén	17-08-23-00344
103	Petén	Dolores	Petén	17-08-23-00371
104	Petén	Dolores	Petén	17-08-35-00386
105	Petén	San Luis	Petén	17-09-02-00630
106	Petén	San Luis	Petén	17-09-04-00057
107	Petén	San Luis	Petén	17-09-20-00118
108	Petén	San Luis	Petén	17-09-23-00164
109	Petén	San Luis	Petén	17-09-31-00281
110	Petén	San Luis	Petén	17-09-31-00282
111	Petén	San Luis	Petén	17-09-31-00284
112	Petén	San Luis	Petén	17-09-32-00043
113	Petén	San Luis	Petén	17-09-32-00164
114	Petén	Sayaxché	Petén	17-10-01-00632
115	Petén	Sayaxché	Petén	17-10-01-02855
116	Petén	Sayaxché	Petén	17-10-01-03463
117	Petén	Sayaxché	Petén	17-10-01-03936
118	Petén	Sayaxché	Petén	17-10-01-04075
119	Petén	Sayaxché	Petén	17-10-04-00195
120	Petén	Sayaxché	Petén	17-10-05-00009
121	Petén	Sayaxché	Petén	17-10-05-00022
122	Petén	Sayaxché	Petén	17-10-10-00006
123	Petén	Sayaxché	Petén	17-10-23-00048
124	Petén	Sayaxché	Petén	17-10-23-00063
125	Petén	Sayaxché	Petén	17-10-23-00191
126	Petén	Sayaxché	Petén	17-10-32-00082
127	Petén	Sayaxché	Petén	17-10-38-00143


No	Departamento	Municipio	Dirección Municipal	CCC Modificado
128	Petén	Sayaxché	Petén	17-10-39-00061
129	Petén	Sayaxché	Petén	17-10-39-00120
130	Petén	Sayaxché	Petén	17-10-39-00131
131	Petén	Sayaxché	Petén	17-10-39-00320
132	Petén	Sayaxché	Petén	17-10-39-01123
133	Petén	Sayaxché	Petén	17-10-41-00120
134	Petén	Melchor de Mencos	Petén	17-11-02-02010
135	Petén	Melchor de Mencos	Petén	17-11-02-04479

FIRMA:



VICTOR MANUEL VELIZ ENRÍQUEZ
Servicios Profesionales del Control de Calidad y
Normatividad
Ingeniero Agrónomo
En Sistemas de Producción Agrícola

Vo.Bo.:

Ing. Elvis Willans Jonas Chajón Turcios
Gerente Técnico del Proceso Catastral
Registro de Información Catastral de Guatemala

REGISTRO DE INFORMACIÓN CATASTRAL DE GUATEMALA
INFORME MENSUAL DE ACTIVIDADES

RENGLÓN PRESUPUESTARIO 029 "OTRAS REMUNERACIONES DEL PERSONAL TEMPORAL"	
Nombre del Contratista: Lucía Alejandra Ajú Pérez	No. De Contrato: RIC-R-029-0250-2025
Nombre del Servicio: Servicios Profesionales para la Emisión de Dictámenes Jurídicos	Gerencia: Gerencia Jurídica del Proceso Catastral
Proyecto: Registro de Información Catastral de Guatemala	Informe correspondiente al mes de: Noviembre 2025

- Estudié expedientes catastrales y como resultado emití Dictámenes Jurídicos; y, Proyecto de Declaración de Predio Catastrado de cada Expedientes Catastrales estudiado y finalizado, ver anexo.
- Generé Consulta a distancia de fincas relacionadas con los predios, objeto de Análisis jurídico y estudios de copropiedad.
- Plantee dudas, respecto a información descriptiva y grafica objeto de análisis jurídico dentro de los expedientes catastrales.



**REGISTRO
DE INFORMACIÓN
RIC CATASTRAL**

Construyendo la seguridad jurídica de la tierra

FIRMA:

Licda. Lucía Alejandra Ajú Pérez
Servicios Profesionales para la Emisión de Dictámenes Jurídicos
Licenciada en Ciencias Jurídicas y Sociales
Abogada y Notaria

Vo.Bo.:

Licda. Islian Fabiola Alvarez Arreola
Analista Profesional de Control de Calidad del Análisis Jurídico



ANEXO AL INFORME DE ACTIVIDADES					
Contrato No.			RIC-R-029-0250-2025		
Nombre del Servicio:			SERVICIOS PROFESIONALES PARA LA EMISIÓN DE DICTÁMENES JURÍDICOS		
Descripción de entrega de productos consiste:			Se hace constar previa revisión y constatación de la existencia de ciento veintiún (121) expedientes catastrales de los cuales se realizo: Dictámenes Jurídicos y Proyecto de Declaración de Predio Catastrado de ciento nueve (109) expedientes catastrales y, elaboración de doce (12) Dictamen Jurídico y Proyecto de Declaración de Predio Catastrado por actualización.		
Anexo correspondiente al mes de:			Noviembre del año 2025		
Nombre del Contratista:			Licda. Lucía Alejandra Ajú Pérez		
No.	No. de orden	CCC	Municipio	Departamento	Actividad Reportada
1	1	17-13-19-03287	Las Cruces	PETÉN	Dictamen Jurídico y Proyecto de Declaración de Predio Catastrado.
2	2	17-13-19-03290	Las Cruces	PETÉN	Dictamen Jurídico y Proyecto de Declaración de Predio Catastrado.
3	3	17-05-02-08415	La Libertad	PETÉN	Dictamen Jurídico y Proyecto de Declaración de Predio Catastrado.
4	4	17-05-02-08418	La Libertad	PETÉN	Dictamen Jurídico y Proyecto de Declaración de Predio Catastrado.
5	5	17-05-02-08420	La Libertad	PETÉN	Dictamen Jurídico y Proyecto de Declaración de Predio Catastrado.
6	6	17-05-02-08421	La Libertad	PETÉN	Dictamen Jurídico y Proyecto de Declaración de Predio Catastrado.
7	7	18-04-07-05492	Morales	IZABAL	Dictamen Jurídico y Proyecto de Declaración de Predio Catastrado.
8	8	17-05-02-08427	La Libertad	PETÉN	Dictamen Jurídico y Proyecto de Declaración de Predio Catastrado.
9	9	17-05-02-08435	La Libertad	PETÉN	Dictamen Jurídico y Proyecto de Declaración de Predio Catastrado.

No.	No. de orden	CCC	Municipio	Departamento	Actividad Reportada
10	10	17-05-02-08447	La Libertad	PETÉN	Dictamen Jurídico y Proyecto de Declaración de Predio Catastrado.
11	11	17-05-02-08448	La Libertad	PETÉN	Dictamen Jurídico y Proyecto de Declaración de Predio Catastrado.
12	12	16-06-03-01948	San Miguel Tucurú	ALTA VERAPAZ	Dictamen Jurídico y Proyecto de Declaración de Predio Catastrado.
13	13	16-06-03-02159	San Miguel Tucurú	ALTA VERAPAZ	Dictamen Jurídico y Proyecto de Declaración de Predio Catastrado.
14	14	16-06-03-02160	San Miguel Tucurú	ALTA VERAPAZ	Dictamen Jurídico y Proyecto de Declaración de Predio Catastrado.
15	15	16-06-04-05380	San Miguel Tucurú	ALTA VERAPAZ	Dictamen Jurídico y Proyecto de Declaración de Predio Catastrado.
16	16	17-05-02-08414	La Libertad	PETÉN	Dictamen Jurídico y Proyecto de Declaración de Predio Catastrado.
17	17	16-06-03-01949	San Miguel Tucurú	ALTA VERAPAZ	Dictamen Jurídico y Proyecto de Declaración de Predio Catastrado.
18	18	16-06-03-01950	San Miguel Tucurú	ALTA VERAPAZ	Dictamen Jurídico y Proyecto de Declaración de Predio Catastrado.
19	19	16-06-03-01969	San Miguel Tucurú	ALTA VERAPAZ	Dictamen Jurídico y Proyecto de Declaración de Predio Catastrado.
20	20	16-06-03-01984	San Miguel Tucurú	ALTA VERAPAZ	Dictamen Jurídico y Proyecto de Declaración de Predio Catastrado.
21	21	16-06-03-02065	San Miguel Tucurú	ALTA VERAPAZ	Dictamen Jurídico y Proyecto de Declaración de Predio Catastrado.
22	22	16-06-03-02077	San Miguel Tucurú	ALTA VERAPAZ	Dictamen Jurídico y Proyecto de Declaración de Predio Catastrado.
23	23	16-06-03-02089	San Miguel Tucurú	ALTA VERAPAZ	Dictamen Jurídico y Proyecto de Declaración de Predio Catastrado.
24	24	16-06-03-02138	San Miguel Tucurú	ALTA VERAPAZ	Dictamen Jurídico y Proyecto de Declaración de Predio Catastrado.

No.	No. de orden	CCC	Municipio	Departamento	Actividad Reportada
25	25	16-06-03-02158	San Miguel Tucurú	ALTA VERAPAZ	Dictamen Jurídico y Proyecto de Declaración de Predio Catastrado.
26	26	17-05-02-09197	La Libertad	PETÉN	Dictamen Jurídico y Proyecto de Declaración de Predio Catastrado.
27	27	17-13-19-03291	Las Cruces	PETÉN	Dictamen Jurídico y Proyecto de Declaración de Predio Catastrado.
28	28	17-13-19-03292	Las Cruces	PETÉN	Dictamen Jurídico y Proyecto de Declaración de Predio Catastrado.
29	29	17-13-29-01067	Las Cruces	PETÉN	Dictamen Jurídico y Proyecto de Declaración de Predio Catastrado.
30	30	17-13-19-03288	Las Cruces	PETÉN	Dictamen Jurídico y Proyecto de Declaración de Predio Catastrado.
31	31	17-13-11-01154	Las Cruces	PETÉN	Dictamen Jurídico y Proyecto de Declaración de Predio Catastrado.
32	32	15-06-02-03358	El Chol	BAJA VERAPAZ	Dictamen Jurídico y Proyecto de Declaración de Predio Catastrado.
33	33	15-06-02-03436	El Chol	BAJA VERAPAZ	Dictamen Jurídico y Proyecto de Declaración de Predio Catastrado.
34	34	15-06-02-03452	El Chol	BAJA VERAPAZ	Dictamen Jurídico y Proyecto de Declaración de Predio Catastrado.
35	35	15-06-02-03590	El Chol	BAJA VERAPAZ	Dictamen Jurídico y Proyecto de Declaración de Predio Catastrado.
36	36	15-06-02-03620	El Chol	BAJA VERAPAZ	Dictamen Jurídico y Proyecto de Declaración de Predio Catastrado.
37	37	15-06-02-03650	El Chol	BAJA VERAPAZ	Dictamen Jurídico y Proyecto de Declaración de Predio Catastrado.
38	38	15-06-02-03668	El Chol	BAJA VERAPAZ	Dictamen Jurídico y Proyecto de Declaración de Predio Catastrado.
39	39	15-06-02-03669	El Chol	BAJA VERAPAZ	Dictamen Jurídico y Proyecto de Declaración de Predio Catastrado.

No.	No. de orden	CCC	Municipio	Departamento	Actividad Reportada
40	40	15-06-02-03680	El Chol	BAJA VERAPAZ	Dictamen Jurídico y Proyecto de Declaración de Predio Catastrado.
41	41	15-06-02-03699	El Chol	BAJA VERAPAZ	Dictamen Jurídico y Proyecto de Declaración de Predio Catastrado.
42	42	15-06-02-03679	El Chol	BAJA VERAPAZ	Dictamen Jurídico y Proyecto de Declaración de Predio Catastrado.
43	43	16-06-04-02122	San Miguel Tucurú	ALTA VERAPAZ	Dictamen Jurídico y Proyecto de Declaración de Predio Catastrado.
44	44	16-06-04-02126	San Miguel Tucurú	ALTA VERAPAZ	Dictamen Jurídico y Proyecto de Declaración de Predio Catastrado.
45	45	16-06-04-02127	San Miguel Tucurú	ALTA VERAPAZ	Dictamen Jurídico y Proyecto de Declaración de Predio Catastrado.
46	46	16-06-04-02245	San Miguel Tucurú	ALTA VERAPAZ	Dictamen Jurídico y Proyecto de Declaración de Predio Catastrado.
47	47	16-06-04-02380	San Miguel Tucurú	ALTA VERAPAZ	Dictamen Jurídico y Proyecto de Declaración de Predio Catastrado.
48	48	16-06-04-02381	San Miguel Tucurú	ALTA VERAPAZ	Dictamen Jurídico y Proyecto de Declaración de Predio Catastrado.
49	49	16-06-04-02382	San Miguel Tucurú	ALTA VERAPAZ	Dictamen Jurídico y Proyecto de Declaración de Predio Catastrado.
50	50	16-06-04-02383	San Miguel Tucurú	ALTA VERAPAZ	Dictamen Jurídico y Proyecto de Declaración de Predio Catastrado.
51	51	17-05-02-07940	La Libertad	PETÉN	Dictamen Jurídico y Proyecto de Declaración de Predio Catastrado.
52	52	17-05-02-07947	La Libertad	PETÉN	Dictamen Jurídico y Proyecto de Declaración de Predio Catastrado.

No.	No. de orden	CCC	Municipio	Departamento	Actividad Reportada
53	53	17-05-02-07986	La Libertad	PETÉN	Dictamen Jurídico y Proyecto de Declaración de Predio Catastrado.
54	54	17-05-02-07989	La Libertad	PETÉN	Dictamen Jurídico y Proyecto de Declaración de Predio Catastrado.
55	55	17-05-02-08403	La Libertad	PETÉN	Dictamen Jurídico y Proyecto de Declaración de Predio Catastrado.
56	56	17-05-02-08404	La Libertad	PETÉN	Dictamen Jurídico y Proyecto de Declaración de Predio Catastrado.
57	57	17-05-02-08408	La Libertad	PETÉN	Dictamen Jurídico y Proyecto de Declaración de Predio Catastrado.
58	58	17-05-02-08411	La Libertad	PETÉN	Dictamen Jurídico y Proyecto de Declaración de Predio Catastrado.
59	59	17-13-19-03285	Las Cruces	PETÉN	Dictamen Jurídico y Proyecto de Declaración de Predio Catastrado.
60	60	17-13-19-03286	Las Cruces	PETÉN	Dictamen Jurídico y Proyecto de Declaración de Predio Catastrado.
61	61	17-13-19-03294	Las Cruces	PETÉN	Dictamen Jurídico y Proyecto de Declaración de Predio Catastrado.
62	62	18-04-10-06304	Morales	IZABAL	Dictamen Jurídico y Proyecto de Declaración de Predio Catastrado.
63	63	15-06-03-00867	El Chol	BAJA VERAPAZ	Dictamen Jurídico y Proyecto de Declaración de Predio Catastrado.
64	64	15-06-03-00847	El Chol	BAJA VERAPAZ	Dictamen Jurídico y Proyecto de Declaración de Predio Catastrado.
65	65	16-06-03-01905	San Miguel Tucurú	ALTA VERAPAZ	Dictamen Jurídico y Proyecto de Declaración de Predio Catastrado.
66	66	16-06-03-01906	San Miguel Tucurú	ALTA VERAPAZ	Dictamen Jurídico y Proyecto de Declaración de Predio Catastrado.

No.	No. de orden	CCC	Municipio	Departamento	Actividad Reportada
67	67	16-06-03-01910	San Miguel Tucurú	ALTA VERAPAZ	Dictamen Jurídico y Proyecto de Declaración de Predio Catastrado.
68	68	16-06-03-01911	San Miguel Tucurú	ALTA VERAPAZ	Dictamen Jurídico y Proyecto de Declaración de Predio Catastrado.
69	69	16-06-03-01912	San Miguel Tucurú	ALTA VERAPAZ	Dictamen Jurídico y Proyecto de Declaración de Predio Catastrado.
70	70	16-06-03-01913	San Miguel Tucurú	ALTA VERAPAZ	Dictamen Jurídico y Proyecto de Declaración de Predio Catastrado.
71	71	16-06-03-01914	San Miguel Tucurú	ALTA VERAPAZ	Dictamen Jurídico y Proyecto de Declaración de Predio Catastrado.
72	72	16-06-03-01915	San Miguel Tucurú	ALTA VERAPAZ	Dictamen Jurídico y Proyecto de Declaración de Predio Catastrado.
73	73	16-06-03-01941	San Miguel Tucurú	ALTA VERAPAZ	Dictamen Jurídico y Proyecto de Declaración de Predio Catastrado.
74	74	16-06-03-01947	San Miguel Tucurú	ALTA VERAPAZ	Dictamen Jurídico y Proyecto de Declaración de Predio Catastrado.
75	75	16-06-04-05100	San Miguel Tucurú	ALTA VERAPAZ	Dictamen Jurídico y Proyecto de Declaración de Predio Catastrado.
76	76	16-06-04-05374	San Miguel Tucurú	ALTA VERAPAZ	Dictamen Jurídico y Proyecto de Declaración de Predio Catastrado.
77	77	16-06-04-05581	San Miguel Tucurú	ALTA VERAPAZ	Dictamen Jurídico y Proyecto de Declaración de Predio Catastrado.
78	78	17-05-02-08407	La Libertad	PETÉN	Dictamen Jurídico y Proyecto de Declaración de Predio Catastrado.
79	79	15-06-02-03701	El Chol	BAJA VERAPAZ	Dictamen Jurídico y Proyecto de Declaración de Predio Catastrado.
80	80	15-06-02-03700	El Chol	BAJA VERAPAZ	Dictamen Jurídico y Proyecto de Declaración de Predio Catastrado.

No.	No. de orden	CCC	Municipio	Departamento	Actividad Reportada
81	81	15-06-02-03726	El Chol	BAJA VERAPAZ	Dictamen Jurídico y Proyecto de Declaración de Predio Catastrado.
82	82	16-06-04-03222	San Miguel Tucurú	ALTA VERAPAZ	Dictamen Jurídico y Proyecto de Declaración de Predio Catastrado.
83	83	16-06-04-03247	San Miguel Tucurú	ALTA VERAPAZ	Dictamen Jurídico y Proyecto de Declaración de Predio Catastrado.
84	84	16-06-04-04021	San Miguel Tucurú	ALTA VERAPAZ	Dictamen Jurídico y Proyecto de Declaración de Predio Catastrado.
85	85	16-06-04-04022	San Miguel Tucurú	ALTA VERAPAZ	Dictamen Jurídico y Proyecto de Declaración de Predio Catastrado.
86	86	16-06-04-04023	San Miguel Tucurú	ALTA VERAPAZ	Dictamen Jurídico y Proyecto de Declaración de Predio Catastrado.
87	87	16-06-04-04031	San Miguel Tucurú	ALTA VERAPAZ	Dictamen Jurídico y Proyecto de Declaración de Predio Catastrado.
88	88	16-06-04-04034	San Miguel Tucurú	ALTA VERAPAZ	Dictamen Jurídico y Proyecto de Declaración de Predio Catastrado.
89	89	16-06-04-05595	San Miguel Tucurú	ALTA VERAPAZ	Dictamen Jurídico y Proyecto de Declaración de Predio Catastrado.
90	90	16-06-04-05580	San Miguel Tucurú	ALTA VERAPAZ	Dictamen Jurídico y Proyecto de Declaración de Predio Catastrado.
91	91	16-06-04-05579	San Miguel Tucurú	ALTA VERAPAZ	Dictamen Jurídico y Proyecto de Declaración de Predio Catastrado.
92	92	16-06-04-05578	San Miguel Tucurú	ALTA VERAPAZ	Dictamen Jurídico y Proyecto de Declaración de Predio Catastrado.
93	93	16-06-04-05576	San Miguel Tucurú	ALTA VERAPAZ	Dictamen Jurídico y Proyecto de Declaración de Predio Catastrado.
94	94	16-06-04-05562	San Miguel Tucurú	ALTA VERAPAZ	Dictamen Jurídico y Proyecto de Declaración de Predio Catastrado.
95	95	03-10-01-05319	Magdalena Milpas Altas	SACATEPÉQUEZ	Dictamen Jurídico y Proyecto de Declaración de Predio Catastrado.

No.	No. de orden	CCC	Municipio	Departamento	Actividad Reportada
96	96	16-06-04-05560	San Miguel Tucurú	ALTA VERAPAZ	Dictamen Jurídico y Proyecto de Declaración de Predio Catastrado.
97	97	16-06-04-05569	San Miguel Tucurú	ALTA VERAPAZ	Dictamen Jurídico y Proyecto de Declaración de Predio Catastrado.
98	98	16-06-04-05586	San Miguel Tucurú	ALTA VERAPAZ	Dictamen Jurídico y Proyecto de Declaración de Predio Catastrado.
99	99	18-04-10-05708	Morales	IZABAL	Dictamen Jurídico y Proyecto de Declaración de Predio Catastrado.
100	100	18-04-07-04171	Morales	IZABAL	Dictamen Jurídico y Proyecto de Declaración de Predio Catastrado.
101	101	18-04-07-07083	Morales	IZABAL	Dictamen Jurídico y Proyecto de Declaración de Predio Catastrado.
102	102	18-04-07-07087	Morales	IZABAL	Dictamen Jurídico y Proyecto de Declaración de Predio Catastrado.
103	103	18-04-07-08650	Morales	IZABAL	Dictamen Jurídico y Proyecto de Declaración de Predio Catastrado.
104	104	18-04-07-06998	Morales	IZABAL	Dictamen Jurídico y Proyecto de Declaración de Predio Catastrado.
105	105	18-04-07-08853	Morales	IZABAL	Dictamen Jurídico y Proyecto de Declaración de Predio Catastrado.
106	106	18-04-07-08928	Morales	IZABAL	Dictamen Jurídico y Proyecto de Declaración de Predio Catastrado.
107	107	18-04-07-23068	Morales	IZABAL	Dictamen Jurídico y Proyecto de Declaración de Predio Catastrado.
108	108	18-04-07-23473	Morales	IZABAL	Dictamen Jurídico y Proyecto de Declaración de Predio Catastrado.
109	109	15-06-02-03702	El Chol	BAJA VERAPAZ	Dictamen Jurídico y Proyecto de Declaración de Predio Catastrado.
TOTAL DICTAMEN JURIDICO Y PROYECTO DE DECLARACION DE PREDIO CATASTRADO:					109

No.	No. de orden	CCC	Municipio	Departamento	Actividad Reportada
110	1	17-13-19-03307	Las Cruces	PETÉN	Dictamen Jurídico y Proyecto de Declaración de Predio Catastrado por actualización
111	2	17-13-19-03308	Las Cruces	PETÉN	Dictamen Jurídico y Proyecto de Declaración de Predio Catastrado por actualización
112	3	17-13-19-03309	Las Cruces	PETÉN	Dictamen Jurídico y Proyecto de Declaración de Predio Catastrado por actualización
113	4	17-13-19-03309	Las Cruces	PETÉN	Dictamen Jurídico y Proyecto de Declaración de Predio Catastrado por actualización
114	5	17-13-19-03308	Las Cruces	PETÉN	Dictamen Jurídico y Proyecto de Declaración de Predio Catastrado por actualización
115	6	17-13-19-03307	Las Cruces	PETÉN	Dictamen Jurídico y Proyecto de Declaración de Predio Catastrado por actualización
116	7	16-06-04-01167	San Miguel Tucurú	ALTA VERAPAZ	Dictamen Jurídico y Proyecto de Declaración de Predio Catastrado por actualización
117	8	18-04-10-05119	Morales	IZABAL	Dictamen Jurídico y Proyecto de Declaración de Predio Catastrado por actualización
118	9	18-04-10-04938	Morales	IZABAL	Dictamen Jurídico y Proyecto de Declaración de Predio Catastrado por actualización
119	10	18-04-10-03397	Morales	IZABAL	Dictamen Jurídico y Proyecto de Declaración de Predio Catastrado por actualización
120	11	18-04-08-03044	Morales	IZABAL	Dictamen Jurídico y Proyecto de Declaración de Predio Catastrado por actualización
121	12	18-04-08-03046	Morales	IZABAL	Dictamen Jurídico y Proyecto de Declaración de Predio Catastrado por actualización
TOTAL DICTAMEN JURIDICO Y PROYECTO DE DECLARACION POR ACTUALIZACIÓN:					12
TOTAL DICTAMEN JURIDICO Y PROYECTO DE DECLARACION NUEVOS Y/O POR ACTUALIZACIÓN:					121

No.	No. de orden	CCC	Municipio	Departamento	Actividad Reportada
-----	--------------	-----	-----------	--------------	---------------------

Lucía Alejandra Ajú Pérez
Servicios Profesionales para la Emisión de Dictámenes Jurídicos
 Licenciada en Ciencias Jurídicas y Sociales
 Abogada y Notaria

Revisado, avalado y aprobado para pago por:

Licda. Islián Fabiola Alvarez Arreola
Analista Profesional de Control de Calidad del Análisis Jurídico

REGISTRO DE INFORMACIÓN CATASTRAL DE GUATEMALA
INFORME MENSUAL DE ACTIVIDADES

REGLÓN PRESUPUESTARIO 029 "OTRAS REMUNERACIONES DEL PERSONAL TEMPORAL"	
Nombre del Contratista: Javier Estuardo Chacón García	No. De Contrato: RIC-R-029-0251-2025
Nombre del Servicio: Servicios Profesionales para la Emisión de Dictámenes Jurídicos	Gerencia: Gerencia Jurídica del Proceso Catastral
Proyecto: Registro de Información Catastral de Guatemala	Informe correspondiente al mes de: Noviembre 2025

- Estudié expedientes catastrales y como resultado emití Dictámenes Jurídicos; y, Proyecto de Declaración de Predio Catastrado de cada Expedientes Catastrales estudiado y finalizado, ver anexo.
- Generé Consulta a distancia de fincas relacionadas con los predios, objeto de Análisis jurídico y estudios de copropiedad.
- Plantee dudas, respecto a información descriptiva y grafica objeto de análisis jurídico dentro de los expedientes catastrales.

FIRMA: _____

Lic. Javier Estuardo Chacón García
Servicios Profesionales para la Emisión de Dictámenes Jurídicos
Licenciado en Ciencias Jurídicas y Sociales
Abogado y Notario

Vo.Bo.: _____

Licda. María del Carmen Martínez Marroquín
Analista Profesional de Control de Calidad del Análisis Jurídico

ANEXO AL INFORME DE ACTIVIDADES					
Contrato No.			RIC-R-029-0251-2025		
Nombre del Servicio:			SERVICIOS PROFESIONALES PARA LA EMISIÓN DE DICTÁMENES JURÍDICOS		
Descripción de entrega de productos consiste:			Se hace constar previa revisión y constatación de la existencia de ciento veintiún(121) expedientes catastrales de los cuales realicé ciento dieciséis (116) Dictámenes Jurídicos y Proyecto de Declaracion de Predio Catastrado; y cinco (5) Dictámenes Jurídico y Proyecto de Declaración de Predio Catastrado por actualización.		
Anexo correspondiente al mes de:			Noviembre de 2025		
Nombre del Contratista:			Lic. Javier Estuardo Chacón García		
No.	No. de orden	CCC	Municipio	Departamento	Actividad Reportada
1	1	15-06-02-03788	El Chol	BAJA VERAPAZ	Dictamen Jurídico y Proyecto de Declaración de Predio Catastrado.
2	2	16-06-03-02166	San Miguel Tucurú	ALTA VERAPAZ	Dictamen Jurídico y Proyecto de Declaración de Predio Catastrado.
3	3	16-06-03-02187	San Miguel Tucurú	ALTA VERAPAZ	Dictamen Jurídico y Proyecto de Declaración de Predio Catastrado.
4	4	16-06-03-02188	San Miguel Tucurú	ALTA VERAPAZ	Dictamen Jurídico y Proyecto de Declaración de Predio Catastrado.
5	5	16-06-03-02201	San Miguel Tucurú	ALTA VERAPAZ	Dictamen Jurídico y Proyecto de Declaración de Predio Catastrado.
6	6	16-06-03-02202	San Miguel Tucurú	ALTA VERAPAZ	Dictamen Jurídico y Proyecto de Declaración de Predio Catastrado.
7	7	16-06-03-03805	San Miguel Tucurú	ALTA VERAPAZ	Dictamen Jurídico y Proyecto de Declaración de Predio Catastrado.
8	8	16-06-03-03852	San Miguel Tucurú	ALTA VERAPAZ	Dictamen Jurídico y Proyecto de Declaración de Predio Catastrado.
9	9	17-05-02-08602	La Libertad	PETÉN	Dictamen Jurídico y Proyecto de Declaración de Predio Catastrado.
10	10	17-05-02-08604	La Libertad	PETÉN	Dictamen Jurídico y Proyecto de Declaración de Predio Catastrado.
11	11	17-05-02-08663	La Libertad	PETÉN	Dictamen Jurídico y Proyecto de Declaración de Predio Catastrado.
12	12	17-05-02-09010	La Libertad	PETÉN	Dictamen Jurídico y Proyecto de Declaración de Predio Catastrado.
13	13	17-05-02-09026	La Libertad	PETÉN	Dictamen Jurídico y Proyecto de Declaración de Predio Catastrado.
14	14	17-05-02-09032	La Libertad	PETÉN	Dictamen Jurídico y Proyecto de Declaración de Predio Catastrado.
15	15	17-05-02-09033	La Libertad	PETÉN	Dictamen Jurídico y Proyecto de Declaración de Predio Catastrado.
16	16	17-05-02-09034	La Libertad	PETÉN	Dictamen Jurídico y Proyecto de Declaración de Predio Catastrado.
17	17	17-05-02-09037	La Libertad	PETÉN	Dictamen Jurídico y Proyecto de Declaración de Predio Catastrado.

No.	No. de orden	CCC	Municipio	Departamento	Actividad Reportada
18	18	17-05-02-09038	La Libertad	PETÉN	Dictamen Jurídico y Proyecto de Declaración de Predio Catastrado.
19	19	17-05-02-09200	La Libertad	PETÉN	Dictamen Jurídico y Proyecto de Declaración de Predio Catastrado.
20	20	17-05-02-09205	La Libertad	PETÉN	Dictamen Jurídico y Proyecto de Declaración de Predio Catastrado.
21	21	17-05-02-09206	La Libertad	PETÉN	Dictamen Jurídico y Proyecto de Declaración de Predio Catastrado.
22	22	17-05-02-09213	La Libertad	PETÉN	Dictamen Jurídico y Proyecto de Declaración de Predio Catastrado.
23	23	16-06-03-03804	San Miguel Tucurú	ALTA VERAPAZ	Dictamen Jurídico y Proyecto de Declaración de Predio Catastrado.
24	24	15-06-02-03758	El Chol	BAJA VERAPAZ	Dictamen Jurídico y Proyecto de Declaración de Predio Catastrado.
25	25	15-06-02-03761	El Chol	BAJA VERAPAZ	Dictamen Jurídico y Proyecto de Declaración de Predio Catastrado.
26	26	17-13-19-03322	Las Cruces	PETÉN	Dictamen Jurídico y Proyecto de Declaración de Predio Catastrado.
27	27	17-13-19-03320	Las Cruces	PETÉN	Dictamen Jurídico y Proyecto de Declaración de Predio Catastrado.
28	28	17-05-02-09110	La Libertad	PETÉN	Dictamen Jurídico y Proyecto de Declaración de Predio Catastrado.
29	29	16-06-04-04384	San Miguel Tucurú	ALTA VERAPAZ	Dictamen Jurídico y Proyecto de Declaración de Predio Catastrado.
30	30	16-06-04-04340	San Miguel Tucurú	ALTA VERAPAZ	Dictamen Jurídico y Proyecto de Declaración de Predio Catastrado.
31	31	16-06-04-04338	San Miguel Tucurú	ALTA VERAPAZ	Dictamen Jurídico y Proyecto de Declaración de Predio Catastrado.
32	32	16-06-04-04336	San Miguel Tucurú	ALTA VERAPAZ	Dictamen Jurídico y Proyecto de Declaración de Predio Catastrado.
33	33	16-06-04-04334	San Miguel Tucurú	ALTA VERAPAZ	Dictamen Jurídico y Proyecto de Declaración de Predio Catastrado.
34	34	16-06-04-04333	San Miguel Tucurú	ALTA VERAPAZ	Dictamen Jurídico y Proyecto de Declaración de Predio Catastrado.
35	35	16-06-04-04329	San Miguel Tucurú	ALTA VERAPAZ	Dictamen Jurídico y Proyecto de Declaración de Predio Catastrado.
36	36	16-06-04-04328	San Miguel Tucurú	ALTA VERAPAZ	Dictamen Jurídico y Proyecto de Declaración de Predio Catastrado.
37	37	15-06-02-03762	El Chol	BAJA VERAPAZ	Dictamen Jurídico y Proyecto de Declaración de Predio Catastrado.
38	38	15-06-02-03763	El Chol	BAJA VERAPAZ	Dictamen Jurídico y Proyecto de Declaración de Predio Catastrado.
39	39	16-06-04-04110	San Miguel Tucurú	ALTA VERAPAZ	Dictamen Jurídico y Proyecto de Declaración de Predio Catastrado.
40	40	15-06-02-03764	El Chol	BAJA VERAPAZ	Dictamen Jurídico y Proyecto de Declaración de Predio Catastrado.


No.	No. de orden	CCC	Municipio	Departamento	Actividad Reportada
41	41	16-06-04-04109	San Miguel Tucurú	ALTA VERAPAZ	Dictamen Jurídico y Proyecto de Declaración de Predio Catastrado.
42	42	17-13-19-03323	Las Cruces	PETÉN	Dictamen Jurídico y Proyecto de Declaración de Predio Catastrado.
43	43	17-13-19-03321	Las Cruces	PETÉN	Dictamen Jurídico y Proyecto de Declaración de Predio Catastrado.
44	44	16-06-04-04107	San Miguel Tucurú	ALTA VERAPAZ	Dictamen Jurídico y Proyecto de Declaración de Predio Catastrado.
45	45	17-13-19-03310	Las Cruces	PETÉN	Dictamen Jurídico y Proyecto de Declaración de Predio Catastrado.
46	46	17-13-19-03319	Las Cruces	PETÉN	Dictamen Jurídico y Proyecto de Declaración de Predio Catastrado.
47	47	17-13-19-03311	Las Cruces	PETÉN	Dictamen Jurídico y Proyecto de Declaración de Predio Catastrado.
48	48	17-13-19-03312	Las Cruces	PETÉN	Dictamen Jurídico y Proyecto de Declaración de Predio Catastrado.
49	49	16-06-04-04102	San Miguel Tucurú	ALTA VERAPAZ	Dictamen Jurídico y Proyecto de Declaración de Predio Catastrado.
50	50	17-13-19-03313	Las Cruces	PETÉN	Dictamen Jurídico y Proyecto de Declaración de Predio Catastrado.
51	51	15-06-02-03765	El Chol	BAJA VERAPAZ	Dictamen Jurídico y Proyecto de Declaración de Predio Catastrado.
52	52	17-13-19-03314	Las Cruces	PETÉN	Dictamen Jurídico y Proyecto de Declaración de Predio Catastrado.
53	53	17-13-19-03318	Las Cruces	PETÉN	Dictamen Jurídico y Proyecto de Declaración de Predio Catastrado.
54	54	16-06-04-04060	San Miguel Tucurú	ALTA VERAPAZ	Dictamen Jurídico y Proyecto de Declaración de Predio Catastrado.
55	55	16-06-04-04054	San Miguel Tucurú	ALTA VERAPAZ	Dictamen Jurídico y Proyecto de Declaración de Predio Catastrado.
56	56	16-06-03-03850	San Miguel Tucurú	ALTA VERAPAZ	Dictamen Jurídico y Proyecto de Declaración de Predio Catastrado.
57	57	16-06-04-05644	San Miguel Tucurú	ALTA VERAPAZ	Dictamen Jurídico y Proyecto de Declaración de Predio Catastrado.
58	58	15-06-03-09037	El Chol	BAJA VERAPAZ	Dictamen Jurídico y Proyecto de Declaración de Predio Catastrado.
59	59	17-05-02-08006	La Libertad	PETÉN	Dictamen Jurídico y Proyecto de Declaración de Predio Catastrado.
60	60	17-05-02-07998	La Libertad	PETÉN	Dictamen Jurídico y Proyecto de Declaración de Predio Catastrado.
61	61	17-05-02-08012	La Libertad	PETÉN	Dictamen Jurídico y Proyecto de Declaración de Predio Catastrado.
62	62	17-05-02-08013	La Libertad	PETÉN	Dictamen Jurídico y Proyecto de Declaración de Predio Catastrado.
63	63	17-05-02-08018	La Libertad	PETÉN	Dictamen Jurídico y Proyecto de Declaración de Predio Catastrado.

No.	No. de orden	CCC	Municipio	Departamento	Actividad Reportada
64	64	17-05-02-08019	La Libertad	PETÉN	Dictamen Jurídico y Proyecto de Declaración de Predio Catastrado.
65	65	17-05-02-08023	La Libertad	PETÉN	Dictamen Jurídico y Proyecto de Declaración de Predio Catastrado.
66	66	17-13-19-03317	Las Cruces	PETÉN	Dictamen Jurídico y Proyecto de Declaración de Predio Catastrado.
67	67	17-13-19-03315	Las Cruces	PETÉN	Dictamen Jurídico y Proyecto de Declaración de Predio Catastrado.
68	68	17-13-29-00247	Las Cruces	PETÉN	Dictamen Jurídico y Proyecto de Declaración de Predio Catastrado.
69	69	15-06-03-00915	El Chol	BAJA VERAPAZ	Dictamen Jurídico y Proyecto de Declaración de Predio Catastrado.
70	70	15-06-03-00910	El Chol	BAJA VERAPAZ	Dictamen Jurídico y Proyecto de Declaración de Predio Catastrado.
71	71	15-06-03-06603	El Chol	BAJA VERAPAZ	Dictamen Jurídico y Proyecto de Declaración de Predio Catastrado.
72	72	15-06-03-00904	El Chol	BAJA VERAPAZ	Dictamen Jurídico y Proyecto de Declaración de Predio Catastrado.
73	73	17-13-19-03316	Las Cruces	PETÉN	Dictamen Jurídico y Proyecto de Declaración de Predio Catastrado.
74	74	15-06-02-03686	El Chol	BAJA VERAPAZ	Dictamen Jurídico y Proyecto de Declaración de Predio Catastrado.
75	75	16-06-03-03756	San Miguel Tucurú	ALTA VERAPAZ	Dictamen Jurídico y Proyecto de Declaración de Predio Catastrado.
76	76	16-06-03-03757	San Miguel Tucurú	ALTA VERAPAZ	Dictamen Jurídico y Proyecto de Declaración de Predio Catastrado.
77	77	16-06-03-03798	San Miguel Tucurú	ALTA VERAPAZ	Dictamen Jurídico y Proyecto de Declaración de Predio Catastrado.
78	78	16-06-03-03797	San Miguel Tucurú	ALTA VERAPAZ	Dictamen Jurídico y Proyecto de Declaración de Predio Catastrado.
79	79	16-06-03-03796	San Miguel Tucurú	ALTA VERAPAZ	Dictamen Jurídico y Proyecto de Declaración de Predio Catastrado.
80	80	16-06-03-03774	San Miguel Tucurú	ALTA VERAPAZ	Dictamen Jurídico y Proyecto de Declaración de Predio Catastrado.
81	81	16-06-03-03793	San Miguel Tucurú	ALTA VERAPAZ	Dictamen Jurídico y Proyecto de Declaración de Predio Catastrado.
82	82	16-06-03-03791	San Miguel Tucurú	ALTA VERAPAZ	Dictamen Jurídico y Proyecto de Declaración de Predio Catastrado.
83	83	16-06-03-03790	San Miguel Tucurú	ALTA VERAPAZ	Dictamen Jurídico y Proyecto de Declaración de Predio Catastrado.
84	84	16-06-03-03775	San Miguel Tucurú	ALTA VERAPAZ	Dictamen Jurídico y Proyecto de Declaración de Predio Catastrado.

No.	No. de orden	CCC	Municipio	Departamento	Actividad Reportada
85	85	16-06-03-03789	San Miguel Tucurú	ALTA VERAPAZ	Dictamen Jurídico y Proyecto de Declaración de Predio Catastrado.
86	86	16-06-03-03776	San Miguel Tucurú	ALTA VERAPAZ	Dictamen Jurídico y Proyecto de Declaración de Predio Catastrado.
87	87	16-06-03-03777	San Miguel Tucurú	ALTA VERAPAZ	Dictamen Jurídico y Proyecto de Declaración de Predio Catastrado.
88	88	16-06-03-03778	San Miguel Tucurú	ALTA VERAPAZ	Dictamen Jurídico y Proyecto de Declaración de Predio Catastrado.
89	89	15-06-02-04061	El Chol	BAJA VERAPAZ	Dictamen Jurídico y Proyecto de Declaración de Predio Catastrado.
90	90	16-06-04-05385	San Miguel Tucurú	ALTA VERAPAZ	Dictamen Jurídico y Proyecto de Declaración de Predio Catastrado.
91	91	16-06-04-05386	San Miguel Tucurú	ALTA VERAPAZ	Dictamen Jurídico y Proyecto de Declaración de Predio Catastrado.
92	92	16-06-04-05387	San Miguel Tucurú	ALTA VERAPAZ	Dictamen Jurídico y Proyecto de Declaración de Predio Catastrado.
93	93	16-06-04-05391	San Miguel Tucurú	ALTA VERAPAZ	Dictamen Jurídico y Proyecto de Declaración de Predio Catastrado.
94	94	16-06-04-05394	San Miguel Tucurú	ALTA VERAPAZ	Dictamen Jurídico y Proyecto de Declaración de Predio Catastrado.
95	95	15-06-02-03642	El Chol	BAJA VERAPAZ	Dictamen Jurídico y Proyecto de Declaración de Predio Catastrado.
96	96	15-06-02-03676	El Chol	BAJA VERAPAZ	Dictamen Jurídico y Proyecto de Declaración de Predio Catastrado.
97	97	15-06-02-03670	El Chol	BAJA VERAPAZ	Dictamen Jurídico y Proyecto de Declaración de Predio Catastrado.
98	98	15-06-02-03766	El Chol	BAJA VERAPAZ	Dictamen Jurídico y Proyecto de Declaración de Predio Catastrado.
99	99	15-06-02-03774	El Chol	BAJA VERAPAZ	Dictamen Jurídico y Proyecto de Declaración de Predio Catastrado.
100	100	15-06-02-03636	El Chol	BAJA VERAPAZ	Dictamen Jurídico y Proyecto de Declaración de Predio Catastrado.
101	101	15-06-02-03810	El Chol	BAJA VERAPAZ	Dictamen Jurídico y Proyecto de Declaración de Predio Catastrado.
102	102	15-06-03-00909	El Chol	BAJA VERAPAZ	Dictamen Jurídico y Proyecto de Declaración de Predio Catastrado.
103	103	15-06-02-03775	El Chol	BAJA VERAPAZ	Dictamen Jurídico y Proyecto de Declaración de Predio Catastrado.
104	104	18-04-03-00106	Morales	IZABAL	Dictamen Jurídico y Proyecto de Declaración de Predio Catastrado.
105	105	18-04-04-01349	Morales	IZABAL	Dictamen Jurídico y Proyecto de Declaración de Predio Catastrado.
106	106	20-04-02-02365	Jocotán	CHIQUMULA	Dictamen Jurídico y Proyecto de Declaración de Predio Catastrado.

No.	No. de orden	CCC	Municipio	Departamento	Actividad Reportada
107	107	15-06-02-03912	El Chol	BAJA VERAPAZ	Dictamen Jurídico y Proyecto de Declaración de Predio Catastrado.
108	108	15-06-03-00912	El Chol	BAJA VERAPAZ	Dictamen Jurídico y Proyecto de Declaración de Predio Catastrado.
109	109	18-04-07-05666	Morales	IZABAL	Dictamen Jurídico y Proyecto de Declaración de Predio Catastrado.
110	110	18-04-07-05667	Morales	IZABAL	Dictamen Jurídico y Proyecto de Declaración de Predio Catastrado.
111	111	15-06-03-00892	El Chol	BAJA VERAPAZ	Dictamen Jurídico y Proyecto de Declaración de Predio Catastrado.
112	112	15-06-03-00893	El Chol	BAJA VERAPAZ	Dictamen Jurídico y Proyecto de Declaración de Predio Catastrado.
113	113	15-06-02-03682	El Chol	BAJA VERAPAZ	Dictamen Jurídico y Proyecto de Declaración de Predio Catastrado.
114	114	16-06-03-03800	San Miguel Tucurú	ALTA VERAPAZ	Dictamen Jurídico y Proyecto de Declaración de Predio Catastrado.
115	115	20-04-02-02656	Jocotán	CHIQUIMULA	Dictamen Jurídico y Proyecto de Declaración de Predio Catastrado.
116	116	16-06-03-03787	San Miguel Tucurú	ALTA VERAPAZ	Dictamen Jurídico y Proyecto de Declaración de Predio Catastrado.
TOTAL DICTAMEN JURIDICO Y PROYECTO DE DECLARACION: 116					
117	1	20-04-02-01037	Jocotán	CHIQUIMULA	Dictamen Jurídico y Proyecto de Declaración de Predio Catastrado por actualización.
118	2	18-04-07-00738	Morales	IZABAL	Dictamen Jurídico y Proyecto de Declaración de Predio Catastrado por actualización.
119	3	20-04-02-06068	Jocotán	CHIQUIMULA	Dictamen Jurídico y Proyecto de Declaración de Predio Catastrado por actualización.
120	4	20-04-02-02379	Jocotán	CHIQUIMULA	Dictamen Jurídico y Proyecto de Declaración de Predio Catastrado por actualización.
121	5	18-04-07-03815	Morales	IZABAL	Dictamen Jurídico y Proyecto de Declaración de Predio Catastrado por actualización.
TOTAL DICTAMEN JURIDICO Y PROYECTO DE DECLARACION POR ACTUALIZACIÓN: 5					
TOTAL DICTAMEN JURIDICO Y PROYECTO DE DECLARACION NUEVOS: 121					

No.	No. de orden	CCC	Municipio	Departamento	Actividad Reportada
-----	--------------	-----	-----------	--------------	---------------------



Lic. Javier Estuardo Chacón García
Servicios Profesionales para la Emisión de Dictámenes Jurídicos
 Licenciado en Ciencias Jurídicas y Sociales
 Abogado y Notario

Revisado, avalado y aprobado para pago por:



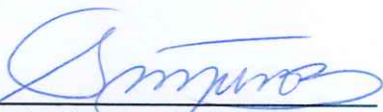
Licda. María del Carmen Martínez Marroquín
Analista Profesional de Control de Calidad del Análisis Jurídico

**REGISTRO DE INFORMACIÓN CATASTRAL DE GUATEMALA
INFORME MENSUAL DE ACTIVIDADES**

RENGLÓN PRESUPUESTARIO 029 "OTRAS REMUNERACIONES DEL PERSONAL TEMPORAL"	
Nombre del Contratista: Sandra Lorena Muñoz Álvarez	No. De Contrato: RIC-R-029-0252-2025
Nombre del Servicio: Servicios Profesionales para la Emisión de Dictámenes Jurídicos.	Gerencia: Gerencia Jurídica del Proceso Catastral.
Proyecto: Registro de Información Catastral de Guatemala.	Informe correspondiente al mes de: Noviembre 2025

1. Estudié expedientes catastrales, y como resultado emití Dictámenes Jurídicos; y, Proyecto de declaración de Predio Catastrado de cada Expedientes Catastrales estudiado y finalizado, ver anexo.
2. Generé consulta a distancia de fincas relacionadas con los predios, objeto de Análisis Jurídico y estudios de copropiedad.
3. Plantee dudas, respecto a información descriptiva y gráfica objeto de análisis jurídico dentro de los expedientes catastrales.

FIRMA:



Licda. Sandra Lorena Muñoz Alvarez
Servicios profesionales para la emisión de dictámenes jurídicos
Licenciada en Ciencias Jurídicas y Sociales, Abogada y Notaria

Vo. Bo.:



Licda. Loida Mara Lizeth Nolasco Sandoval de Marchena
Analista Profesional de Control de Calidad del Análisis Jurídico



ANEXO AL INFORME DE ACTIVIDADES					
Contrato No.			RIC-R-029-0252-2025		
Nombre del Servicio:			SERVICIOS PROFESIONALES PARA LA EMISIÓN DE DICTÁMENES JURÍDICOS		
Descripción de entrega de productos consiste:			Se hace constar previa revisión y constatación de la existencia de ciento cuarenta y seis (146) expedientes catastrales de los cuales se realizó ciento treinta y un (131) Dictámenes Jurídicos y Proyecto(s) de Declaración de Predio Catastrado; y, quince (15) Dictámenes Jurídicos y Proyecto(s) de Declaración de Predio Catastrado por actualización.		
Anexo correspondiente al mes de:			Noviembre de 2025		
Nombre del Contratista:			Licda. Sandra Lorena Muñoz Alvarez		
No.	No. de orden	CCC	Municipio	Departamento	Actividad Reportada
1	1	17-05-02-04009	La Libertad	PETÉN	Dictamen Jurídico y Proyecto de Declaración de Predio Catastrado.
2	2	15-06-02-02829	El Chol	BAJA VERAPAZ	Dictamen Jurídico y Proyecto de Declaración de Predio Catastrado.
3	3	15-06-02-02830	El Chol	BAJA VERAPAZ	Dictamen Jurídico y Proyecto de Declaración de Predio Catastrado.
4	4	15-06-02-02916	El Chol	BAJA VERAPAZ	Dictamen Jurídico y Proyecto de Declaración de Predio Catastrado.
5	5	15-06-02-02922	El Chol	BAJA VERAPAZ	Dictamen Jurídico y Proyecto de Declaración de Predio Catastrado.
6	6	15-06-02-02924	El Chol	BAJA VERAPAZ	Dictamen Jurídico y Proyecto de Declaración de Predio Catastrado.
7	7	16-06-02-00741	San Miguel Tucurú	ALTA VERAPAZ	Dictamen Jurídico y Proyecto de Declaración de Predio Catastrado.
8	8	16-06-02-00748	San Miguel Tucurú	ALTA VERAPAZ	Dictamen Jurídico y Proyecto de Declaración de Predio Catastrado.
9	9	16-06-02-00749	San Miguel Tucurú	ALTA VERAPAZ	Dictamen Jurídico y Proyecto de Declaración de Predio Catastrado.
10	10	16-06-02-00759	San Miguel Tucurú	ALTA VERAPAZ	Dictamen Jurídico y Proyecto de Declaración de Predio Catastrado.
11	11	16-06-02-00761	San Miguel Tucurú	ALTA VERAPAZ	Dictamen Jurídico y Proyecto de Declaración de Predio Catastrado.
12	12	16-06-02-00762	San Miguel Tucurú	ALTA VERAPAZ	Dictamen Jurídico y Proyecto de Declaración de Predio Catastrado.
13	13	16-06-02-00778	San Miguel Tucurú	ALTA VERAPAZ	Dictamen Jurídico y Proyecto de Declaración de Predio Catastrado.
14	14	16-06-02-00781	San Miguel Tucurú	ALTA VERAPAZ	Dictamen Jurídico y Proyecto de Declaración de Predio Catastrado.
15	15	16-06-02-00782	San Miguel Tucurú	ALTA VERAPAZ	Dictamen Jurídico y Proyecto de Declaración de Predio Catastrado.

No.	No. de orden	CCC	Municipio	Departamento	Actividad Reportada
16	16	16-06-02-00792	San Miguel Tucurú	ALTA VERAPAZ	Dictamen Jurídico y Proyecto de Declaración de Predio Catastrado.
17	17	16-06-02-00793	San Miguel Tucurú	ALTA VERAPAZ	Dictamen Jurídico y Proyecto de Declaración de Predio Catastrado.
18	18	16-06-02-00794	San Miguel Tucurú	ALTA VERAPAZ	Dictamen Jurídico y Proyecto de Declaración de Predio Catastrado.
19	19	16-06-02-00795	San Miguel Tucurú	ALTA VERAPAZ	Dictamen Jurídico y Proyecto de Declaración de Predio Catastrado.
20	20	16-06-02-00797	San Miguel Tucurú	ALTA VERAPAZ	Dictamen Jurídico y Proyecto de Declaración de Predio Catastrado.
21	21	16-06-02-00800	San Miguel Tucurú	ALTA VERAPAZ	Dictamen Jurídico y Proyecto de Declaración de Predio Catastrado.
22	22	16-06-02-00763	San Miguel Tucurú	ALTA VERAPAZ	Dictamen Jurídico y Proyecto de Declaración de Predio Catastrado.
23	23	16-06-02-00765	San Miguel Tucurú	ALTA VERAPAZ	Dictamen Jurídico y Proyecto de Declaración de Predio Catastrado.
24	24	16-06-02-00766	San Miguel Tucurú	ALTA VERAPAZ	Dictamen Jurídico y Proyecto de Declaración de Predio Catastrado.
25	25	16-06-02-00767	San Miguel Tucurú	ALTA VERAPAZ	Dictamen Jurídico y Proyecto de Declaración de Predio Catastrado.
26	26	16-06-02-00769	San Miguel Tucurú	ALTA VERAPAZ	Dictamen Jurídico y Proyecto de Declaración de Predio Catastrado.
27	27	16-06-02-00770	San Miguel Tucurú	ALTA VERAPAZ	Dictamen Jurídico y Proyecto de Declaración de Predio Catastrado.
28	28	16-06-02-00774	San Miguel Tucurú	ALTA VERAPAZ	Dictamen Jurídico y Proyecto de Declaración de Predio Catastrado.
29	29	16-06-02-00775	San Miguel Tucurú	ALTA VERAPAZ	Dictamen Jurídico y Proyecto de Declaración de Predio Catastrado.
30	30	16-06-02-00776	San Miguel Tucurú	ALTA VERAPAZ	Dictamen Jurídico y Proyecto de Declaración de Predio Catastrado.
31	31	16-06-02-00777	San Miguel Tucurú	ALTA VERAPAZ	Dictamen Jurídico y Proyecto de Declaración de Predio Catastrado.
32	32	17-05-02-05815	La Libertad	PETÉN	Dictamen Jurídico y Proyecto de Declaración de Predio Catastrado.
33	33	17-05-02-06035	La Libertad	PETÉN	Dictamen Jurídico y Proyecto de Declaración de Predio Catastrado.
34	34	17-05-02-06632	La Libertad	PETÉN	Dictamen Jurídico y Proyecto de Declaración de Predio Catastrado.
35	35	17-05-02-06973	La Libertad	PETÉN	Dictamen Jurídico y Proyecto de Declaración de Predio Catastrado.
36	36	17-05-02-06980	La Libertad	PETÉN	Dictamen Jurídico y Proyecto de Declaración de Predio Catastrado.
37	37	17-05-02-06982	La Libertad	PETÉN	Dictamen Jurídico y Proyecto de Declaración de Predio Catastrado.

No.	No. de orden	CCC	Municipio	Departamento	Actividad Reportada
38	38	17-05-02-06986	La Libertad	PETÉN	Dictamen Jurídico y Proyecto de Declaración de Predio Catastrado.
39	39	17-05-02-06976	La Libertad	PETÉN	Dictamen Jurídico y Proyecto de Declaración de Predio Catastrado.
40	40	17-05-02-06987	La Libertad	PETÉN	Dictamen Jurídico y Proyecto de Declaración de Predio Catastrado.
41	41	17-05-02-06990	La Libertad	PETÉN	Dictamen Jurídico y Proyecto de Declaración de Predio Catastrado.
42	42	17-05-02-06994	La Libertad	PETÉN	Dictamen Jurídico y Proyecto de Declaración de Predio Catastrado.
43	43	17-05-02-07001	La Libertad	PETÉN	Dictamen Jurídico y Proyecto de Declaración de Predio Catastrado.
44	44	17-05-02-07008	La Libertad	PETÉN	Dictamen Jurídico y Proyecto de Declaración de Predio Catastrado.
45	45	17-13-11-04087	Las Cruces	PETÉN	Dictamen Jurídico y Proyecto de Declaración de Predio Catastrado.
46	46	17-05-02-07027	La Libertad	PETÉN	Dictamen Jurídico y Proyecto de Declaración de Predio Catastrado.
47	47	17-05-02-07028	La Libertad	PETÉN	Dictamen Jurídico y Proyecto de Declaración de Predio Catastrado.
48	48	17-13-11-03789	Las Cruces	PETÉN	Dictamen Jurídico y Proyecto de Declaración de Predio Catastrado.
49	49	17-13-11-03790	Las Cruces	PETÉN	Dictamen Jurídico y Proyecto de Declaración de Predio Catastrado.
50	50	17-13-11-03791	Las Cruces	PETÉN	Dictamen Jurídico y Proyecto de Declaración de Predio Catastrado.
51	51	17-13-11-03807	Las Cruces	PETÉN	Dictamen Jurídico y Proyecto de Declaración de Predio Catastrado.
52	52	17-13-11-03808	Las Cruces	PETÉN	Dictamen Jurídico y Proyecto de Declaración de Predio Catastrado.
53	53	17-13-11-04083	Las Cruces	PETÉN	Dictamen Jurídico y Proyecto de Declaración de Predio Catastrado.
54	54	17-13-11-04084	Las Cruces	PETÉN	Dictamen Jurídico y Proyecto de Declaración de Predio Catastrado.

No.	No. de orden	CCC	Municipio	Departamento	Actividad Reportada
55	55	16-06-03-02200	San Miguel Tucurú	ALTA VERAPAZ	Dictamen Jurídico y Proyecto de Declaración de Predio Catastrado.
56	56	17-13-19-01893	Las Cruces	PETÉN	Dictamen Jurídico y Proyecto de Declaración de Predio Catastrado.
57	57	17-13-19-02369	Las Cruces	PETÉN	Dictamen Jurídico y Proyecto de Declaración de Predio Catastrado.
58	58	15-06-02-03922	El Chol	BAJA VERAPAZ	Dictamen Jurídico y Proyecto de Declaración de Predio Catastrado.
59	59	16-06-03-03864	San Miguel Tucurú	ALTA VERAPAZ	Dictamen Jurídico y Proyecto de Declaración de Predio Catastrado.
60	60	16-06-03-03957	San Miguel Tucurú	ALTA VERAPAZ	Dictamen Jurídico y Proyecto de Declaración de Predio Catastrado.
61	61	16-06-03-03976	San Miguel Tucurú	ALTA VERAPAZ	Dictamen Jurídico y Proyecto de Declaración de Predio Catastrado.
62	62	16-06-03-03977	San Miguel Tucurú	ALTA VERAPAZ	Dictamen Jurídico y Proyecto de Declaración de Predio Catastrado.
63	63	16-06-03-03978	San Miguel Tucurú	ALTA VERAPAZ	Dictamen Jurídico y Proyecto de Declaración de Predio Catastrado.
64	64	16-06-03-03979	San Miguel Tucurú	ALTA VERAPAZ	Dictamen Jurídico y Proyecto de Declaración de Predio Catastrado.
65	65	16-06-03-03981	San Miguel Tucurú	ALTA VERAPAZ	Dictamen Jurídico y Proyecto de Declaración de Predio Catastrado.
66	66	17-05-02-07016	La Libertad	PETÉN	Dictamen Jurídico y Proyecto de Declaración de Predio Catastrado.
67	67	17-13-19-00745	Las Cruces	PETÉN	Dictamen Jurídico y Proyecto de Declaración de Predio Catastrado.
68	68	17-05-02-04533	La Libertad	PETÉN	Dictamen Jurídico y Proyecto de Declaración de Predio Catastrado.
69	69	17-05-02-04542	La Libertad	PETÉN	Dictamen Jurídico y Proyecto de Declaración de Predio Catastrado.
70	70	17-05-02-04546	La Libertad	PETÉN	Dictamen Jurídico y Proyecto de Declaración de Predio Catastrado.

No.	No. de orden	CCC	Municipio	Departamento	Actividad Reportada
71	71	17-05-02-04555	La Libertad	PETÉN	Dictamen Jurídico y Proyecto de Declaración de Predio Catastrado.
72	72	15-06-02-03920	El Chol	BAJA VERAPAZ	Dictamen Jurídico y Proyecto de Declaración de Predio Catastrado.
73	73	15-06-02-03921	El Chol	BAJA VERAPAZ	Dictamen Jurídico y Proyecto de Declaración de Predio Catastrado.
74	74	15-06-02-03923	El Chol	BAJA VERAPAZ	Dictamen Jurídico y Proyecto de Declaración de Predio Catastrado.
75	75	15-06-02-03924	El Chol	BAJA VERAPAZ	Dictamen Jurídico y Proyecto de Declaración de Predio Catastrado.
76	76	16-06-03-03856	San Miguel Tucurú	ALTA VERAPAZ	Dictamen Jurídico y Proyecto de Declaración de Predio Catastrado.
77	77	17-05-02-04643	La Libertad	PETÉN	Dictamen Jurídico y Proyecto de Declaración de Predio Catastrado.
78	78	17-05-02-04530	La Libertad	PETÉN	Dictamen Jurídico y Proyecto de Declaración de Predio Catastrado.
79	79	16-06-03-03869	San Miguel Tucurú	ALTA VERAPAZ	Dictamen Jurídico y Proyecto de Declaración de Predio Catastrado.
80	80	18-04-07-15518	Morales	IZABAL	Dictamen Jurídico y Proyecto de Declaración de Predio Catastrado.
81	81	18-04-07-13411	Morales	IZABAL	Dictamen Jurídico y Proyecto de Declaración de Predio Catastrado.
82	82	18-04-07-04703	Morales	IZABAL	Dictamen Jurídico y Proyecto de Declaración de Predio Catastrado.
83	83	18-04-07-08222	Morales	IZABAL	Dictamen Jurídico y Proyecto de Declaración de Predio Catastrado.
84	84	18-04-07-04009	Morales	IZABAL	Dictamen Jurídico y Proyecto de Declaración de Predio Catastrado.
85	85	18-04-07-00283	Morales	IZABAL	Dictamen Jurídico y Proyecto de Declaración de Predio Catastrado.
86	86	18-04-07-01009	Morales	IZABAL	Dictamen Jurídico y Proyecto de Declaración de Predio Catastrado.
87	87	18-04-07-03058	Morales	IZABAL	Dictamen Jurídico y Proyecto de Declaración de Predio Catastrado.
88	88	18-04-07-01631	Morales	IZABAL	Dictamen Jurídico y Proyecto de Declaración de Predio Catastrado.
89	89	16-06-04-05332	San Miguel Tucurú	ALTA VERAPAZ	Dictamen Jurídico y Proyecto de Declaración de Predio Catastrado.
90	90	17-05-02-05955	La Libertad	PETÉN	Dictamen Jurídico y Proyecto de Declaración de Predio Catastrado.
91	91	17-05-02-06975	La Libertad	PETÉN	Dictamen Jurídico y Proyecto de Declaración de Predio Catastrado.

No.	No. de orden	CCC	Municipio	Departamento	Actividad Reportada
92	92	17-13-19-03354	Las Cruces	PETÉN	Dictamen Jurídico y Proyecto de Declaración de Predio Catastrado.
93	93	17-13-29-01024	Las Cruces	PETÉN	Dictamen Jurídico y Proyecto de Declaración de Predio Catastrado.
94	94	17-13-29-01033	Las Cruces	PETÉN	Dictamen Jurídico y Proyecto de Declaración de Predio Catastrado.
95	95	17-13-29-01054	Las Cruces	PETÉN	Dictamen Jurídico y Proyecto de Declaración de Predio Catastrado.
96	96	15-06-02-04521	El Chol	BAJA VERAPAZ	Dictamen Jurídico y Proyecto de Declaración de Predio Catastrado.
97	97	16-06-03-03982	San Miguel Tucurú	ALTA VERAPAZ	Dictamen Jurídico y Proyecto de Declaración de Predio Catastrado.
98	98	18-04-07-04702	Morales	IZABAL	Dictamen Jurídico y Proyecto de Declaración de Predio Catastrado.
99	99	16-06-04-05404	San Miguel Tucurú	ALTA VERAPAZ	Dictamen Jurídico y Proyecto de Declaración de Predio Catastrado.
100	100	16-06-04-05548	San Miguel Tucurú	ALTA VERAPAZ	Dictamen Jurídico y Proyecto de Declaración de Predio Catastrado.
101	101	16-06-04-05626	San Miguel Tucurú	ALTA VERAPAZ	Dictamen Jurídico y Proyecto de Declaración de Predio Catastrado.
102	102	18-04-07-03061	Morales	IZABAL	Dictamen Jurídico y Proyecto de Declaración de Predio Catastrado.
103	103	16-06-04-05408	San Miguel Tucurú	ALTA VERAPAZ	Dictamen Jurídico y Proyecto de Declaración de Predio Catastrado.
104	104	16-06-04-05405	San Miguel Tucurú	ALTA VERAPAZ	Dictamen Jurídico y Proyecto de Declaración de Predio Catastrado.
105	105	16-06-04-05157	San Miguel Tucurú	ALTA VERAPAZ	Dictamen Jurídico y Proyecto de Declaración de Predio Catastrado.
106	106	16-06-04-05158	San Miguel Tucurú	ALTA VERAPAZ	Dictamen Jurídico y Proyecto de Declaración de Predio Catastrado.
107	107	16-06-03-03863	San Miguel Tucurú	ALTA VERAPAZ	Dictamen Jurídico y Proyecto de Declaración de Predio Catastrado.
108	108	15-06-02-03952	El Chol	BAJA VERAPAZ	Dictamen Jurídico y Proyecto de Declaración de Predio Catastrado.
109	109	15-06-02-03953	El Chol	BAJA VERAPAZ	Dictamen Jurídico y Proyecto de Declaración de Predio Catastrado.
110	110	15-06-02-04535	El Chol	BAJA VERAPAZ	Dictamen Jurídico y Proyecto de Declaración de Predio Catastrado.
111	111	18-04-07-04540	Morales	IZABAL	Dictamen Jurídico y Proyecto de Declaración de Predio Catastrado.
112	112	15-06-02-04719	El Chol	BAJA VERAPAZ	Dictamen Jurídico y Proyecto de Declaración de Predio Catastrado.
113	113	15-06-02-04747	El Chol	BAJA VERAPAZ	Dictamen Jurídico y Proyecto de Declaración de Predio Catastrado.

No.	No. de orden	CCC	Municipio	Departamento	Actividad Reportada
114	114	15-06-02-04773	El Chol	BAJA VERAPAZ	Dictamen Jurídico y Proyecto de Declaración de Predio Catastrado.
115	115	15-06-02-04779	El Chol	BAJA VERAPAZ	Dictamen Jurídico y Proyecto de Declaración de Predio Catastrado.
116	116	16-06-02-00758	San Miguel Tucurú	ALTA VERAPAZ	Dictamen Jurídico y Proyecto de Declaración de Predio Catastrado.
117	117	16-06-02-00788	San Miguel Tucurú	ALTA VERAPAZ	Dictamen Jurídico y Proyecto de Declaración de Predio Catastrado.
118	118	16-06-03-03859	San Miguel Tucurú	ALTA VERAPAZ	Dictamen Jurídico y Proyecto de Declaración de Predio Catastrado.
119	119	16-06-03-03861	San Miguel Tucurú	ALTA VERAPAZ	Dictamen Jurídico y Proyecto de Declaración de Predio Catastrado.
120	120	16-06-03-03862	San Miguel Tucurú	ALTA VERAPAZ	Dictamen Jurídico y Proyecto de Declaración de Predio Catastrado.
121	121	18-04-02-01608	Morales	IZABAL	Dictamen Jurídico y Proyecto de Declaración de Predio Catastrado.
122	122	18-04-07-04547	Morales	IZABAL	Dictamen Jurídico y Proyecto de Declaración de Predio Catastrado.
123	123	18-04-07-04725	Morales	IZABAL	Dictamen Jurídico y Proyecto de Declaración de Predio Catastrado.
124	124	18-04-07-04724	Morales	IZABAL	Dictamen Jurídico y Proyecto de Declaración de Predio Catastrado.
125	125	18-04-07-04719	Morales	IZABAL	Dictamen Jurídico y Proyecto de Declaración de Predio Catastrado.
126	126	18-04-07-04550	Morales	IZABAL	Dictamen Jurídico y Proyecto de Declaración de Predio Catastrado.
127	127	18-04-07-04549	Morales	IZABAL	Dictamen Jurídico y Proyecto de Declaración de Predio Catastrado.
128	128	18-04-07-04548	Morales	IZABAL	Dictamen Jurídico y Proyecto de Declaración de Predio Catastrado.
129	129	18-04-07-04723	Morales	IZABAL	Dictamen Jurídico y Proyecto de Declaración de Predio Catastrado.
130	130	16-06-04-05156	San Miguel Tucurú	ALTA VERAPAZ	Dictamen Jurídico y Proyecto de Declaración de Predio Catastrado.
131	131	16-06-04-05406	San Miguel Tucurú	ALTA VERAPAZ	Dictamen Jurídico y Proyecto de Declaración de Predio Catastrado.
TOTAL DICTAMEN JURIDICO Y PROYECTO DE DECLARACION DE PREDIO CATASTRADO:					131
132	1	17-13-19-03242	Las Cruces	PETÉN	Dictamen Jurídico y Proyecto de Declaración de Predio Catastrado por actualización
133	2	18-04-07-02478	Morales	IZABAL	Dictamen Jurídico y Proyecto de Declaración de Predio Catastrado por actualización

No.	No. de orden	CCC	Municipio	Departamento	Actividad Reportada
134	3	17-13-19-03242	Las Cruces	PETÉN	Dictamen Jurídico y Proyecto de Declaración de Predio Catastrado por actualización
135	4	18-04-10-03383	Morales	IZABAL	Dictamen Jurídico y Proyecto de Declaración de Predio Catastrado por actualización
136	5	18-04-10-03385	Morales	IZABAL	Dictamen Jurídico y Proyecto de Declaración de Predio Catastrado por actualización
137	6	18-04-10-03049	Morales	IZABAL	Dictamen Jurídico y Proyecto de Declaración de Predio Catastrado por actualización
138	7	18-04-10-03043	Morales	IZABAL	Dictamen Jurídico y Proyecto de Declaración de Predio Catastrado por actualización
139	8	18-04-10-01866	Morales	IZABAL	Dictamen Jurídico y Proyecto de Declaración de Predio Catastrado por actualización
140	9	18-04-10-01860	Morales	IZABAL	Dictamen Jurídico y Proyecto de Declaración de Predio Catastrado por actualización
141	10	18-04-10-01858	Morales	IZABAL	Dictamen Jurídico y Proyecto de Declaración de Predio Catastrado por actualización
142	11	18-04-10-01856	Morales	IZABAL	Dictamen Jurídico y Proyecto de Declaración de Predio Catastrado por actualización
143	12	18-04-10-01852	Morales	IZABAL	Dictamen Jurídico y Proyecto de Declaración de Predio Catastrado por actualización
144	13	18-04-08-01303	Morales	IZABAL	Dictamen Jurídico y Proyecto de Declaración de Predio Catastrado por actualización
145	14	20-04-02-05880	Jocotán	CHIKUIMULA	Dictamen Jurídico y Proyecto de Declaración de Predio Catastrado por actualización
146	15	15-06-03-06190	El Chol	BAJA VERAPAZ	Dictamen Jurídico y Proyecto de Declaración de Predio Catastrado por actualización
TOTAL DICTAMEN JURIDICO Y PROYECTO DE DECLARACION POR ACTUALIZACIÓN:					15
TOTAL DICTAMEN JURIDICO Y PROYECTO DE DECLARACION NUEVOS Y/O POR ACTUALIZACIÓN:					146

No.	No. de orden	CCC	Municipio	Departamento	Actividad Reportada
-----	--------------	-----	-----------	--------------	---------------------

Licda. Sandra Lorena Muñoz Álvarez
Servicios Profesionales para la Emisión de Dictámenes Jurídicos
 Licenciada en Ciencias Jurídicas y Sociales
 Abogada y Notaria

Revisado, avalado y aprobado para pago por:

Licda. Loida Mara Lizeth Nolasco Sandoval de Marchena
Analista Profesional de Control de Calidad del Análisis Jurídico

REGISTRO DE INFORMACIÓN CATASTRAL DE GUATEMALA

INFORME MENSUAL DE ACTIVIDADES

RENGLÓN PRESUPUESTARIO 029 "OTRAS REMUNERACIONES DEL PERSONAL TEMPORAL"	
Nombre del Contratista: Carlos Walberto Ramos Salguero	No. De Contrato: RIC-R-029-0253-2025
Nombre del Servicio: Servicios profesionales para el estudio de casos especiales complejos En Zonas Catastrales Priorizadas.	Gerencia: Gerencia Jurídica del Proceso Catastral.
Proyecto: Registro de Información Catastral de Guatemala	Informe correspondiente al mes de: Noviembre 2025

Analicé y estudié información descriptiva y gráfica de expedientes catastrales de casos especiales complejos identificados con Código de Clasificación Catastral -CCC- abajo enumerados, con el objeto de resolver dudas, emitir la actualización del "Informe Circunstanciado -IC-" y de la información gráfica; entre otros respecto a actualización del "Titular Catastral -TC-", "Titular Registral -TR-" tipo de predio; para emitir dictamen jurídico y Proyecto de Declaración de Predio Catastrado nuevo o actualizado de Predios y/o emisión de la Declaratoria Administrativa de Tierras Comunales, proceso de enmienda y/o ratificación. A continuación, se enumera e identifica los expedientes objeto de estudio y análisis, siendo estos los siguientes:

ORDEN	EXPEDIENTE CATASTRAL_CCC:	SOLICITUD	ACTIVIDAD
1	20-04-01-05712	Favor de actualizar el informe circunstanciado.	Se estudia y analiza la información por lo que se genera nuevamente el IC.
2	20-04-01-05890	Favor de actualizar el informe circunstanciado.	Se estudia y analiza la información por lo que se genera nuevamente el IC.
3	20-04-01-05891	Favor de actualizar el informe circunstanciado.	Se estudia y analiza la información por lo que se genera nuevamente el IC.

4	20-04-02-11061	Favor de agregar observación al Informe circunstanciado del punto 4 contradictorio al inciso 6.2	Se estudia y analiza la información por lo que se agrega la observación al IC.
5	16-06-04-04424	Favor de corregir el numeral 4 y 6.2 del informe circunstanciado.	Se estudia y analiza la información por lo que se corrige los numerales 4 y 6.2 del IC.
6	16-06-04-04433	Favor de corregir el numeral 4 y 6.2 del informe circunstanciado.	Se estudia y analiza la información por lo que se corrige los numerales 4 y 6.2 del IC.
7	17-05-02-07744	Favor de corregir el numeral 4 y 6.2 del informe circunstanciado.	Se estudia y analiza la información por lo que se corrige los numerales 4 y 6.2 del IC.
8	17-05-02-08774	Modificar en el apartado de conclusiones del Informe circunstanciado que si coincide el área del predio.	Se estudia y analiza la información por lo que se corrige en el apartado de conclusiones.
9	17-05-02-09086	Favor de corregir el numeral 4 y 6.2 del informe circunstanciado.	Se estudia y analiza la información por lo que se corrige los numerales 4 y 6.2 del IC.
10	17-05-08-00102	Favor de corregir el numeral 4 y 6.2 del informe circunstanciado.	Se estudia y analiza la información por lo que se corrige los numerales 4 y 6.2 del IC.
11	15-06-02-03682	Favor de actualizar el informe circunstanciado.	Se estudia y analiza la información por lo que se genera nuevamente el IC.
12	15-06-03-00892	Favor de actualizar el informe circunstanciado.	Se estudia y analiza la información por lo que se genera nuevamente el IC



13	15-06-03-00893	Favor de actualizar el informe circunstanciado.	Se estudia y analiza la información por lo que se genera nuevamente el IC.
14	15-06-03-00902	Favor de actualizar el informe circunstanciado.	Se estudia y analiza la información por lo que se genera nuevamente el IC.
15	15-06-03-00912	Favor de actualizar el informe circunstanciado.	Se estudia y analiza la información por lo que se genera nuevamente el IC.
16	15-06-03-00918	Favor Actualizar Informe Circunstanciado	Se resuelve generando nuevamente el IC.
17	16-06-03-03773	Favor de corregir el numeral 4 y 6.2 del informe circunstanciado.	Se estudia y analiza la información por lo que se corrige los numerales 4 y 6.2 del IC.
18	20-04-02-06187	Favor agregar la observación del apellido de casada de la titular en el Informe Circunstanciado.	La titular catastral se identificó con el apellido de casada, sin embargo, no consta en la información registral. Por lo que se agrega la Observación al IC.
19	20-04-02-07208	Favor Actualizar Informe Circunstanciado	Se resuelve generando nuevamente el IC.
20	20-04-02-07211	Favor Actualizar Informe Circunstanciado	Se resuelve generando nuevamente el IC.
21	20-04-02-07213	Favor Actualizar Informe Circunstanciado	Se resuelve generando nuevamente el IC.
22	20-04-02-07221	Favor Actualizar Informe Circunstanciado	Se resuelve generando nuevamente el IC.

23	18-04-10-03397	Favor Actualizar Informe Circunstanciado	Se resuelve generando nuevamente el IC.
24	03-09-02-03351	Favor agregar la observación del apellido de casada de la titular en el Informe Circunstanciado.	La titular catastral se identificó con el apellido de casada, sin embargo, no consta en la información registral. Por lo que se agrega la Observación al IC.
25	20-04-02-03086	Favor Actualizar Informe Circunstanciado	Se resuelve generando nuevamente el IC.
26	20-04-02-03093	Favor Actualizar Informe Circunstanciado	Se resuelve generando nuevamente el IC.
27	20-04-02-03804	Favor Actualizar Informe Circunstanciado	Se resuelve generando nuevamente el IC.
28	15-06-02-03174	Favor de corregir el numeral 4 y 6.2 del informe circunstanciado.	Se estudia y analiza la información por lo que se corrige los numerales 4 y 6.2 del IC.
29	18-04-07-05599	Favor corregir en el Informe circunstanciado el tipo de predio.	Se estudia y analiza la información por lo que se corrige el tipo del predio en el IC.
30	03-09-02-02790	Favor de corregir el numeral 4 y 6.2 del informe circunstanciado.	Se estudia y analiza la información por lo que se corrige los numerales 4 y 6.2 del IC.

FIRMA: 

Ing. Agr. Carlos Walberto Ramos Salguero
Servicios Profesionales para el Estudio de Casos
Especiales Complejos En zonas Catastrales Priorizadas.
Ingeniero Agrónomo
En sistemas de Producción Agrícola

Vo.Bo.: 

Dr. José Aníbal López Silva
Gerente Jurídico
Gerencia Jurídica del Proceso Catastral
Registro de Información Catastral de Guatemala

RIC

REGISTRO DE INFORMACIÓN CATASTRAL DE GUATEMALA INFORME MENSUAL DE ACTIVIDADES

REGLÓN PRESUPUESTARIO 029 "OTRAS REMUNERACIONES DEL PERSONAL TEMPORAL"	
Nombre del Contratista: ROGELBER ALEXANDER RÍOS GODOY	No. De Contrato: RIC-R-029-0254-2025
Nombre del Servicio: SERVICIOS PROFESIONALES PARA LA EMISIÓN DE DICTAMENES JURÍDICOS	Gerencia: Gerencia Jurídica del Proceso Catastral
Proyecto: Registro de Información Catastral de Guatemala (RIC)	Informe correspondiente al mes de: Noviembre 2025.

1. En el ámbito de otras actividades realizadas: realice la Investigación Registral, Recopilación, Digitalización, asociación de imágenes y, Análisis de Información Registral correspondiente a cada identificación (es) registral (es) que me fue asignada, ver Anexo.
2. Generé Consulta a distancia de fincas relacionadas a la identificación registral asignada, objeto de estudio y Análisis Jurídico de la información Registral.
3. Plantee dudas, respecto a información descriptiva y grafica objeto de análisis jurídico registral.
4. Realicé el estudio del contenido del Manual de Normas y Procedimientos del Área de análisis de la información registral, de Saneamiento y de Copropiedades para la creación de la Ficha de investigación de Derechos Reales-FIDR-, comparación del duplicado con la FIDR digitalizada, comparación del duplicado con la inscripción generada por el Registro General de la Propiedad.



**REGISTRO
DE INFORMACIÓN
RIC CATASTRAL**

Construyendo la seguridad jurídica de la tierra

FIRMA: _____

Lic. Rogelber Alexander Ríos Godoy
Servicios Profesionales para la Emisión de Dictámenes Jurídicos
Licenciado en Ciencias Jurídicas y Sociales
Abogado y Notario

Vo.Bo.: _____

Licda. María del Carmen Martínez Marroquín
Analista Profesional de Control de Calidad del Análisis Jurídico



ANEXO AL INFORME DE ACTIVIDADES					
Contrato No.:		RIC-R-029-0254-2025			
Nombre del Servicio:		SERVICIOS PROFESIONALES PARA LA EMISIÓN DE DICTÁMENES JURÍDICOS			
Actividad:		El suscrito hace constar de la existencia de treinta (30) Fichas de Investigación de Derechos Reales, elaboradas (Investigación, Recopilación, asociación de imágenes, digitalización y análisis de la Información Registral)			
Nombre del Contratista:		Lic. Rogelber Alexander Ríos Godoy			
Anexo correspondiente al mes de :		Noviembre 2025			
No.	Correlativo	Identificación Registral	Municipio	Departamento	Actividad Reportada
1	1	4005-5-349E-9	Las Cruces	PETÉN	Ficha de Investigación de Derechos Reales, elaborada (Investigación, Recopilación, asociación de imágenes, digitalización y análisis jurídico de la Información Registral)
2	2	3923-423-348E-9	Las Cruces	PETÉN	Ficha de Investigación de Derechos Reales, elaborada (Investigación, Recopilación, asociación de imágenes, digitalización y análisis jurídico de la Información Registral)
3	3	4474-474-349E-9	Las Cruces	PETÉN	Ficha de Investigación de Derechos Reales, elaborada (Investigación, Recopilación, asociación de imágenes, digitalización y análisis jurídico de la Información Registral)
4	4	4434-434-349E-9	Las Cruces	PETÉN	Ficha de Investigación de Derechos Reales, elaborada (Investigación, Recopilación, asociación de imágenes, digitalización y análisis jurídico de la Información Registral)
5	5	4401-401-349E-9	Las Cruces	PETÉN	Ficha de Investigación de Derechos Reales, elaborada (Investigación, Recopilación, asociación de imágenes, digitalización y análisis jurídico de la Información Registral)

No.	Correlativo	Identificación Registral	Municipio	Departamento	Actividad Reportada
6	6	8665-165-298E-9	San Luis	PETÉN	Ficha de Investigación de Derechos Reales, elaborada (Investigación, Recopilación, asociación de imágenes, digitalización y análisis jurídico de la Información Registral)
7	7	4470-470-349E-9	Las Cruces	PETÉN	Ficha de Investigación de Derechos Reales, elaborada (Investigación, Recopilación, asociación de imágenes, digitalización y análisis jurídico de la Información Registral)
8	8	4442-442-349E-9	Las Cruces	PETÉN	Ficha de Investigación de Derechos Reales, elaborada (Investigación, Recopilación, asociación de imágenes, digitalización y análisis jurídico de la Información Registral)
9	9	4609-109-350E-9	Las Cruces	PETÉN	Ficha de Investigación de Derechos Reales, elaborada (Investigación, Recopilación, asociación de imágenes, digitalización y análisis jurídico de la Información Registral)
10	10	4314-314-349E-9	Las Cruces	PETÉN	Ficha de Investigación de Derechos Reales, elaborada (Investigación, Recopilación, asociación de imágenes, digitalización y análisis jurídico de la Información Registral)
11	11	4678-178-350E-9	Las Cruces	PETÉN	Ficha de Investigación de Derechos Reales, elaborada (Investigación, Recopilación, asociación de imágenes, digitalización y análisis jurídico de la Información Registral)
12	12	4441-441-349E-9	Las Cruces	PETÉN	Ficha de Investigación de Derechos Reales, elaborada (Investigación, Recopilación, asociación de imágenes, digitalización y análisis jurídico de la Información Registral)
13	13	4175-175-349E-9	Las Cruces	PETÉN	Ficha de Investigación de Derechos Reales, elaborada (Investigación, Recopilación, asociación de imágenes, digitalización y análisis jurídico de la Información Registral)

No.	Correlativo	Identificación Registral	Municipio	Departamento	Actividad Reportada
14	14	3918-418-348E-9	Las Cruces	PETÉN	Ficha de Investigación de Derechos Reales, elaborada (Investigación, Recopilación, asociación de imágenes, digitalización y análisis jurídico de la Información Registral)
15	15	4435-435-349E-9	Las Cruces	PETÉN	Ficha de Investigación de Derechos Reales, elaborada (Investigación, Recopilación, asociación de imágenes, digitalización y análisis jurídico de la Información Registral)
16	16	4791-291-350E-9	Las Cruces	PETÉN	Ficha de Investigación de Derechos Reales, elaborada (Investigación, Recopilación, asociación de imágenes, digitalización y análisis jurídico de la Información Registral)
17	17	4136-136-349E-9	Las Cruces	PETÉN	Ficha de Investigación de Derechos Reales, elaborada (Investigación, Recopilación, asociación de imágenes, digitalización y análisis jurídico de la Información Registral)
18	18	4403-403-349E-9	Las Cruces	PETÉN	Ficha de Investigación de Derechos Reales, elaborada (Investigación, Recopilación, asociación de imágenes, digitalización y análisis jurídico de la Información Registral)
19	19	4486-486-349E-9	Las Cruces	PETÉN	Ficha de Investigación de Derechos Reales, elaborada (Investigación, Recopilación, asociación de imágenes, digitalización y análisis jurídico de la Información Registral)
20	20	4790-290-350E-9	Las Cruces	PETÉN	Ficha de Investigación de Derechos Reales, elaborada (Investigación, Recopilación, asociación de imágenes, digitalización y análisis jurídico de la Información Registral)
21	21	4108-108-349E-9	Las Cruces	PETÉN	Ficha de Investigación de Derechos Reales, elaborada (Investigación, Recopilación, asociación de imágenes, digitalización y análisis jurídico de la Información Registral)
22	22	4243-243-349E-9	Las Cruces	PETÉN	Ficha de Investigación de Derechos Reales, elaborada (Investigación, Recopilación, asociación de imágenes, digitalización y análisis jurídico de la Información Registral)

No.	Correlativo	Identificación Registral	Municipio	Departamento	Actividad Reportada
23	23	4436-436-349E-9	Las Cruces	PETÉN	Ficha de Investigación de Derechos Reales, elaborada (Investigación, Recopilación, asociación de imágenes, digitalización y análisis jurídico de la Información Registral)
24	24	4744-244-350E-9	Las Cruces	PETÉN	Ficha de Investigación de Derechos Reales, elaborada (Investigación, Recopilación, asociación de imágenes, digitalización y análisis jurídico de la Información Registral)
25	25	4438-438-349E-9	Las Cruces	PETÉN	Ficha de Investigación de Derechos Reales, elaborada (Investigación, Recopilación, asociación de imágenes, digitalización y análisis jurídico de la Información Registral)
26	26	4104-104-349E-9	Las Cruces	PETÉN	Ficha de Investigación de Derechos Reales, elaborada (Investigación, Recopilación, asociación de imágenes, digitalización y análisis jurídico de la Información Registral)
27	27	4786-286-350E-9	Las Cruces	PETÉN	Ficha de Investigación de Derechos Reales, elaborada (Investigación, Recopilación, asociación de imágenes, digitalización y análisis jurídico de la Información Registral)
28	28	4437-437-349E-9	Las Cruces	PETÉN	Ficha de Investigación de Derechos Reales, elaborada (Investigación, Recopilación, asociación de imágenes, digitalización y análisis jurídico de la Información Registral)
29	29	4613-113-350E-9	Las Cruces	PETÉN	Ficha de Investigación de Derechos Reales, elaborada (Investigación, Recopilación, asociación de imágenes, digitalización y análisis jurídico de la Información Registral)
30	30	4242-242-349E-9	Las Cruces	PETÉN	Ficha de Investigación de Derechos Reales, elaborada (Investigación, Recopilación, asociación de imágenes, digitalización y análisis jurídico de la Información Registral)
En el contexto de otras actividades: realice Fichas de Investigación de Derechos Reales, elaboradas (Investigación, Recopilación, asociación de imágenes, digitalización y análisis de la Información Registral)					30
TOTAL					30

No.	Correlativo	Identificación Registral	Municipio	Departamento	Actividad Reportada
-----	-------------	--------------------------	-----------	--------------	---------------------

Lic. Rogelber Alexander Ríos Godoy
Licenciado en Ciencias Jurídicas y Sociales, Abogado y Notario
Servicios Profesionales para la emisión de dictámenes jurídicos

Revisado, avalado y certificado para pago por:

Licda. María del Carmen Martínez Marroquín
Analista Profesional de Control de Calidad del Análisis Jurídico