

## REGISTRO DE INFORMACIÓN CATASTRAL DE GUATEMALA INFORME MENSUAL DE ACTIVIDADES


REGLÓN PRESUPUESTARIO 029 "OTRAS REMUNERACIONES DEL PERSONAL TEMPORAL"	
<b>Nombre del Contratista:</b> Carlos Augusto Peralta Quintanilla	<b>No. De Contrato:</b> RIC-R-029-0268-2025
<b>Nombre del Servicio:</b> Servicios Profesionales de Capacitación Jurídica	<b>Dirección Municipal, Gerencia, Coordinación o Unidad:</b> Coordinación de la Escuela de Formación y Capacitación para el Desarrollo Territorial y Catastral
<b>Proyecto:</b> Registro de Información Catastral de Guatemala -RIC-	<b>Informe correspondiente al mes de:</b> Noviembre 2025

- a) Colaborar en las actividades de tutoría virtual asignadas para las diferentes actividades o eventos que implemente la ESCAT, en la modalidad virtual, presencial y semi-presencial.
- Se colaboró con el seguimiento respectivo en la Plataforma Moodle de la Escuela de Formación y Capacitación para el Desarrollo Territorial y Catastral – ESCAT -, la tutoría del Módulo II Aspectos Jurídicos, en el Curso de Profesional Agrimensor código PA-E12-2025, referente a resolución de dudas, comentarios y consultas hechas por los participantes de dicho curso.
- b) Coadyuvar en el control de notas y de tareas de los participantes de los cursos, cursos libres, capacitaciones, seminarios, charlas, talleres, pregrado, postgrado y maestrías que se realicen en la Escuela de Formación y Capacitación para el Desarrollo Territorial y Catastral – ESCAT -, en la modalidad virtual, presencial y semi-presencial.
- Se coadyuvó con la revisión y calificación de la Tarea No. 1 Ensayo sobre Clasificación de los Derechos Reales, correspondiente al Módulo II Aspectos Jurídicos, en el Curso de Profesional Agrimensor código PA-E12-2025.
  - Se coadyuvó con el cuadro de notas correspondientes a la Tarea No. 1 Ensayo sobre Clasificación de los Derechos Reales, correspondiente al Módulo II Aspectos Jurídicos, en el Curso de Profesional Agrimensor código PA-E12-2025.



- Se coadyuvó con la revisión y calificación de la Evaluación No. 1, correspondiente al Módulo II Aspectos Jurídicos, en el Curso de Profesional Agrimensor código PA-E12-2025.
  - Se coadyuvó con el cuadro de notas correspondientes a la Evaluación No. 1, correspondiente al Módulo II Aspectos Jurídicos, en el Curso de Profesional Agrimensor código PA-E12-2025.
  - Se coadyuvó con el cuadro de notas finales correspondientes al Módulo II Aspectos Jurídicos, en el Curso de Profesional Agrimensor código PA-E12-2025.
- c) Asesorar en la planificación para el desarrollo de cursos, cursos libres, capacitaciones, seminarios, charlas, talleres, pregrado, postgrado y maestrías que tengan relación con Aspectos Jurídicos, en modalidad virtual, presencial y semi-presencial.**
- Se asesoró en la planificación de actividades para el desarrollo del Curso “Código de Ética del Registro de Información Catastral de Guatemala y su Socialización Cohorte III”, desarrollado por medio de la Plataforma Moodle de la Escuela de Formación y Capacitación para el Desarrollo Territorial y Catastral -ESCAT-, dirigido a personal de nuevo ingreso del RIC.
- d) Coadyuvar con la mejora continua de la Escuela de Formación y Capacitación para el Desarrollo Territorial y Catastral.**
- Se coadyuvó en la actualización de calendarización de actividades académicas y de documentos en la Plataforma Moodle de la Escuela de Formación y Capacitación para el Desarrollo Territorial y Catastral -ESCAT-, correspondiente al Curso “Código de Ética del Registro de Información Catastral de Guatemala y su Socialización Cohorte III”.
- e) Realizar otras actividades relacionadas con el desarrollo del servicio profesional o que sean asignadas por el supervisor del servicio.**
- Se participó en reunión de trabajo, en modalidad presencial, con el objeto de conocer la distribución de las actividades académicas programadas para noviembre de 2025, que se imparten en la Escuela de Formación y Capacitación para el Desarrollo Territorial y Catastral -ESCAT-, en modalidad virtual, presencial y semi-presencial.

- Se participó en el Curso “Análisis de Datos Estadísticos con Enfoque de Género e Interculturalidad en el Proceso Catastral”, dirigido al personal de todas las dependencias del Registro de Información Catastral de Guatemala -RIC-, impartido en modalidad asincrónica por medio de la Plataforma Moodle ESCAT en el mes de noviembre 2025.

**FIRMA:**

  
Carlos Augusto Peralta Quintanilla  
Servicios Profesionales de Capacitación Jurídica  
Licenciado en Ciencias Jurídicas y Sociales, Abogado y  
Notario  
Colegiado 37,993

**Vo.Bo.:**

  
Inga. Barbara Gabriela Maldonado Gatica  
Coordinador General de la Escuela de Catastro a.i.  
  
Registro de Información Catastral de Guatemala




# ANEXOS

**CORRESPONDIENTES AL MES DE  
NOVIEMBRE DE 2025**

**REGISTRO DE INFORMACIÓN CATASTRAL DE  
GUATEMALA -RIC-**

**CONTRATISTA:  
CARLOS AUGUSTO PERALTA QUINTANILLA  
SERVICIOS PROFESIONALES DE CAPACITACIÓN  
JURÍDICA**

**CONTRATO No. RIC-R-029-0268-2025**



Página 1 de 7





Página 2 de 7

Módulo II. Aspectos jurídicos

Módulo:

Tutor:

Lic. Carlos Augusto Peralta Quintanilla

Período:

Fecha:


Orden	Boleta de pago	Nombres Completos	Tarea 1 (3 pts.)	Evaluación (2 pts.)	Nota Final (5 pts.)
1	205318	Carlos Antonio Lemus Ruiz	2.50	1.80	4.30
2	206427	José Andrés Tzuc Chanchavac	3.00	1.80	4.80
3	205297	Luis Enrique Mendoza Quintana	2.80	2.00	4.80
4	205181	Oscar Andrés Rosales Rodríguez	2.60	2.00	4.60
5	Resolución/CPSC- 021-2025	Walter Antonio Reyes Quiñonez	2.70	NET	2.70

\*NET = No Entrego Tarea ( corresponde una nota de 0 puntos ).

Orden	Actividades	Puntos
	Total	5
1	Tarea 1. Ensayo sobre los derechos reales y las causas de titularidad	3
2	Evaluación Módulo II	2

Lic. Carlos Augusto Peralta Quintanilla  
Tutor ESCAT

Vo.Bo.



## EVALUACIÓN PA-E12-2025

2	Luis Enrique Mendizola Quintana quimendizola2015@gmail.com	El derecho de gazar y disponer de las cosas iniciar un procedimiento de impugnación del Recurso de reposición. Recurso de Alzada. ¿Debe solicitarse en nombre propio. Buena Copresidencia	Pregunta hipotética
3	Oscar Andres Rozales Rodriguez 773237@gmail.com	La propiedad es el derecho de gazar y disponer un recurso a solicitud de revisión ante la autoridad Recurso de Revisación. Recurso Reposición ¿Debe solicitarse en nombre propio y fundar la copresidencia	Hipótesis y la pregunta
4	Carolina Lemos Ruiz carolina.lemos.rdz@gmail.com	El derecho de gazar y disponer de las cosas Buena medida de una solicitud de revisión técnica Copresidencia	Pregunta y respuesta
5	Jose Andres Torco Chacabaz javierestrella@gmail.com	La propiedad es el derecho de gazar y disponer de las cosas Buena medida de una solicitud de revisión técnica del proceso Los actos administrativos o resoluciones empuen publico. Pertenencia pacifica. Buena Copresidencia	Pregunta e hipotesis

[illegible]

The screenshot shows the ESCAT website header with navigation links: Página Principal (Inicio), Tablero, Mis cursos. The main banner features the ESCAT logo and the course title: "CURSO "Análisis de Datos Estadísticos con Enfoque de Género e Interculturalidad en el Proceso Catastral"". Below the banner is a table with the following structure:

Curso	Participantes	Capacitación	Comercial
▼ "Análisis de Datos Estadísticos con Enfoque de Género e Interculturalidad en el Proceso Catastral"			

**REINFORMACIÓN CATASTRAL**  
INSTITUTO NACIONAL DE REGISTRO

**ESCAT**  
ESCUELA NACIONAL DE CATASTRAL

LA PROFESIONAL DE GÉNERO E INTERCULTURALIDAD DE LA GERENCIA DE PLANIFICACIÓN Y COOPERACIÓN EXTERNA, EN COORDINACIÓN CON LA ESCUELA DE FORMACIÓN Y COMPETENCIA PARA EL SECTOR TERRITORIAL, CATASTRAL, ESCAT, DEL REGISTRO DE INFORMACIÓN CATASTRAL DE COLOMBIA, RIC.

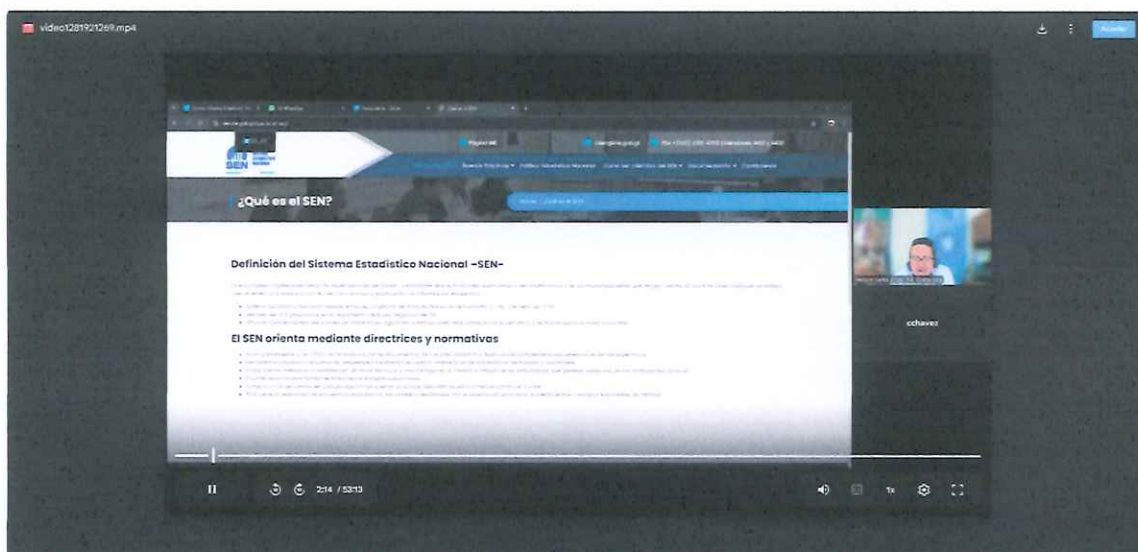
*Instituto del Censo*

**ANÁLISIS DE DATOS ESTADÍSTICOS  
CON ENFOQUE DE GÉNERO E  
INTERCULTURALIDAD EN EL  
PROCESO CATASTRAL**

- Fecha: 10º del 10 de noviembre del 2023
- Identidad actual: (Mujeres Rurales ESCAT)
- Último día de inscripción: 10 de noviembre del 2025







10:57 LTE 26

docs.google.com

## CURSO "ANÁLISIS DE DATOS ESTADÍSTICOS CON ENFOQUE DE GÉNERO E INTERCULTURALIDAD EN EL PROCESO CATASTRAL"


[Cambiar de cuenta](#)

Tu correo se registrará cuando envíes este formulario

\* Indica que la pregunta es obligatoria

**EVALUACION Módulo I.**

Módulo I. Importancia de un Sistema Estadístico Nacional







## REGISTRO DE INFORMACIÓN CATASTRAL DE GUATEMALA INFORME MENSUAL DE ACTIVIDADES

<b>RENGLÓN PRESUPUESTARIO 029 "OTRAS REMUNERACIONES DEL PERSONAL TEMPORAL"</b>	
<b>Nombre del Contratista:</b> Evelin Indira Portillo Calderón de Cuéllar	<b>No. De Contrato:</b> RIC-R-029-0269-2025
<b>Nombre del Servicio:</b> Servicios Profesionales de Capacitación.	<b>Dirección Municipal, Gerencia, Coordinación o Unidad:</b> Coordinación de la Escuela de Formación y Capacitación para el Desarrollo Territorial y Catastral.
<b>Proyecto:</b> Registro de Información Catastral de Guatemala	<b>Informe correspondiente al mes de:</b> Noviembre 2025.


- **Asesorar actividades de tutoría asignadas para los diferentes cursos de Técnico Agrimensor y Profesional Agrimensor que implemente la ESCAT en modalidad virtual, presencial y semi-presencial.**
- Se asesoró en la tutoría del Módulo de Capacitación Aspectos Institucionales en Plataforma Moodle de ESCAT en el Curso Técnico Agrimensor código TA-E21-2025 MGCS II COHORTE.
- Se asesoró en la tutoría del Módulo de Capacitación Aspectos Institucionales en Plataforma Moodle de ESCAT en el Curso Técnico Agrimensor código TA-E22-2025 El Chol, Baja Verapaz.
- **Colaborar con el control de notas y de tareas de los participantes de los cursos de Técnico Agrimensor y Profesional Agrimensor, para generación de sus notas finales.**
- Se colaboró en la Revisión y Calificación en Plataforma Moodle de ESCAT, Tarea 1. Ensayo sobre Términos Catastrales en el Módulo de Capacitación Aspectos Institucionales del Curso Técnico Agrimensor código TA-E21-2025 MGCS II COHORTE, para generación de notas finales.
- Se colaboró en la Revisión y Calificación en Plataforma Moodle de ESCAT, Tarea 2. Resumen sobre la Importancia del Proceso Catastral en Guatemala en el Módulo de Capacitación Aspectos Institucionales del Curso Técnico Agrimensor código TA-E21-2025 MGCS II COHORTE, para generación de notas finales.
- Se colaboró en la Revisión y Calificación en Plataforma Moodle de ESCAT, Tarea 1. Ensayo sobre Términos Catastrales en el Módulo de Capacitación Aspectos Institucionales del Curso Técnico Agrimensor código TA-E22-2025 El Chol, Baja Verapaz, para generación de notas finales.



- Se colaboró en la Revisión y Calificación en Plataforma Moodle de ESCAT, Tarea 2. Resumen sobre la Importancia del Proceso Catastral en Guatemala en el Módulo de Capacitación Aspectos Institucionales del Curso Técnico Agrimensor código TA-E22-2025 El Chol, Baja Verapaz, para generación de notas finales.
- **Asesorar en la realización de la planificación para el desarrollo del módulo de Capacitación Aspectos Institucionales en los cursos de Técnico Agrimensor y Profesional Agrimensor, en sus diferentes modalidades.**
- Se asesoró en la actualización de la planificación de actividades en Plataforma Moodle de ESCAT del Módulo de Capacitación Aspectos Institucionales para el Curso Técnico Agrimensor código TA-E21-2025 MGCS II COHORTE.
- Se asesoró en la actualización de la planificación de actividades en Plataforma Moodle de ESCAT del Módulo de Capacitación Aspectos Institucionales para el Curso Técnico Agrimensor código TA-E22-2025 El Chol, Baja Verapaz.
- **Coadyuvar con la mejora continua de la Escuela de Formación y Capacitación para el Desarrollo Territorial y Catastral.**
- Se coadyuvó en la revisión y actualización de presentaciones y material didáctico en Plataforma Moodle de ESCAT, del Módulo de Capacitación Aspectos Institucionales en los Cursos; Técnico Agrimensor en el mes de noviembre 2025.
- Se apoyó en la revisión de Informe Circunstanciado del Curso Técnico Agrimensor código TA-E12-2025.
- Se apoyó en la revisión de Informe Circunstanciado del Curso Técnico Agrimensor código TA-E13-2025 SGM.
- Se apoyó en la revisión e impresión de expedientes de participantes del Curso Técnico Agrimensor TA-E15-2025- Mercy Corps- Tukurú.
- Se apoyó en la conformación del archivo físico de Curso Técnico Agrimensor TA-E15-2025- Mercy Corps- Tukurú.
- Se apoyó en la revisión e impresión de expedientes de participantes del Curso Técnico Agrimensor TA-E16-2025-Mercy Corps- La Tinta.
- Se apoyó en la conformación del archivo físico de Curso Técnico Agrimensor TA-E16-2025- Mercy Corps- La Tinta.


- Se apoyó en la revisión e impresión de expedientes de participantes del Curso Técnico Agrimensor TA-E17-2025- Mercy Corps- Panzós.
- Se apoyó en la conformación del archivo físico de Curso Técnico Agrimensor TA-E17-2025- Mercy Corps- Panzós.
- **Realizar otras actividades relacionadas con el desarrollo del servicio profesional o que sean asignadas por el supervisor del servicio.**
- Se asistió a reunión presencial para conocer la programación de actividades académicas de la ESCAT, correspondientes al mes de noviembre 2025.
- Se participó en el Curso **“Análisis de Datos Estadísticos con Enfoque de Género e Interculturalidad en el Proceso Catastral”**, impartido por la Gerencia de Planificación y Cooperación Externa, dirigido al personal de todas las dependencias del Registro de Información Catastral de Guatemala -RIC-.

**FIRMA:**

  
Evelin Indira Portillo Calderón de Cuéllar  
Servicios Profesionales de Capacitación  
Licenciada en Administración Educativa  
Colegiado 11,740

**Vo.Bo.:**



  
Inga. Barbara Gabriela Maldonado Gatica  
Coordinador General de la Escuela de Catastro a.i.  
Registro de Información Catastral de Guatemala



ANEXOS

Contratista: Licda. Evelin Indira Portillo Calderón de Cuéllar

Colegiado 11,740

Registro de Información Catastral de Guatemala

Servicios Profesionales de Capacitación

Contrato Número RIC-R-029-0269-2025

Correspondiente al mes de noviembre 2025.

Página Principal (Inicio) Tablero Mis cursos

Curso Técnico Agrimensur TA-E21-2025 MGCS II COHORTE 2025.

Curso

Definición Participantes Certificación Recursos Más

Curso Técnico Agrimensur

El curso de Técnico Agrimensur está por una metodología basada en formación, en sus modalidades presencial, semipresencial o virtual, facilitando el aprendizaje con métodos y recursos innovadores que permitan desarrollar habilidades y destrezas de cada participante, a través de un proceso colaborativo que facilite la construcción de conocimientos.

El curso está organizado en siete (7) módulos que responden a una visión global, integral y multidisciplinaria sobre el catastro a nivel nacional, con una duración total de diez (10) semanas. Durante el desarrollo del curso se abordarán aspectos institucionales, jurídicos y técnicos que tienen relación con lo que establece el Decreto 41-2025, Ley del Registro de Información Catastral de Guatemala.

Foro Acceso

Página Principal (Inicio) Tablero Mis cursos

Módulo I. Aspectos Institucionales

Bienvenidos estimados participantes

Es un gusto saludarlos, este módulo tiene como propósito facilitarles información respecto al quince institucional del Registro de Información Catastral de Guatemala.

Se pretende que los participantes asuman los valores institucionales e inherentes la cultura catastral que promovemos y asimismo conozcan los principales elementos que les permitan adscribirse al Registro de Agrimensores que funciona en el RIC y formar parte de esta gran familia que llamamos Registro de Información Catastral de Guatemala.

Licda. Evelin Indira Portillo Calderón

Tutora

Guía del Módulo

GUÍA DEL MÓDULO

CARPETA / FOLDER Documentos de Soporte

**PROGRAMA DE ACTIVIDADES SEMANALES**  
**CURSO TÉCNICO AGRIMENSOR PARA LA MANCOMUNIDAD GRAN CIUDAD DEL SUR**  
(CÓDIGO TA-E21-2025 MGCS II COHORTE).

Descripción de actividades por Módulo		
Cada Módulo <u>Inicia</u> a las 9:00 AM y <u>Finaliza</u> a las 8:45 AM.	Observaciones	Cualquier duda comunicarse con:
<b>Módulo 0</b> Uso de la plataforma <ul style="list-style-type: none"> <li>• Uso de foro (video tutoriales).</li> <li>• Como enviar una tarea.</li> <li>• Subir fotografía al perfil.</li> <li>• Manuales de instalación de software de simulación GPS y Estación Total.</li> <li>• Lectura del Programa del Curso.</li> <li>• Lectura del Programa de actividades Semanales de cada Módulo.</li> </ul> <i>Tomar en cuenta las fechas de apertura y cierre de cada Módulo.</i>		
<b>Módulo I</b> Aspectos institucionales <ul style="list-style-type: none"> <li>• Lectura de guía del módulo, material de apoyo, documentos de soporte, video y video presentaciones.</li> <li>• <b>Tarea 1:</b> Ensayo e interpretación de los terminos Catastrales</li> <li>• <b>Tarea 2:</b> Resumen de la Importancia del Proceso Catastral en Guatemala.</li> </ul>		Tutor: <b>José Ivan Maldonado</b> jimaldonado@ric.gob.gt
<b>Módulo I</b> Aspectos institucionales <ul style="list-style-type: none"> <li>• Lectura de guía del módulo, material de apoyo, documentos de soporte, video y video presentaciones.</li> <li>• <b>Tarea 1:</b> Ensayo e interpretación de los terminos Catastrales</li> <li>• <b>Tarea 2:</b> Resumen de la Importancia del Proceso Catastral en Guatemala.</li> </ul>		Tutora: <b>Lieda Evelyn Porcillo</b> eporcillo@ric.gob.gt

Página 1 de 6

ESCUELA DE FORMACIÓN Y CAPACITACIÓN PARA EL DESARROLLO TERRITORIAL Y CATASTRAL - ESCAT

Página Principal (home) Tablero Mis cursos

2025 > TA-E21-2025 > Tarea 1 > Configuración

**Tarea 1**

Actualizar Tarea en Módulo I. Aspectos Institucionales

General

Nombre de la tarea: Tarea 1

Descripción:

Tarea 1. Elaborar un ensayo sobre terminos catastrales.

Mostrar descripción en la página del curso

Página 2 de 7



Inicio Principal (Inicio) Tablero Mis cursos

2025 TA-E21-2025 Tarea 2 Configuración

**Tarea 2**

Tarea Configuración Calificación avanzada Más

Actualizando Tarea en Módulo I. Aspectos Institucionales

EXPANDIR TCCO

General

Nombre de la tarea Tarea 2

Descripción

Tarea 2: Elaborar un resumen sobre la importancia del Proceso Catastral Guatemalteco.

**CURSO DE TÉCNICO AGRIMENSOR TA-E21-2025- MGCS  
II COHORTE**

**MODULO I ASPECTOS INSTITUCIONALES**

**Tutora:** Licda. Evelin Indira Portillo Calderón

**Fecha:** 5 de noviembre 2025

No.	Forma 63A	Nombre (s) y apellidos	Tarea 1	Tarea 2	Nota final 10 pts.
1	207297	Andrew Josue Emanuel Perez Romero	4.80	5.00	9.80
2	207297	Benjamin Bran Revolorio	4.60	5.00	9.60
3	207297	Cesar Adolfo Castillo Vega	5.00	4.80	9.80
4	207297	Diego Emilio Portillo Pérez	4.80	5.00	9.80
5	207297	Edison Santiago Vicente Cos	5.00	4.60	9.60
6	207297	Edwin Alexander Ponce Ordoñez	5.00	5.00	10.00
7	207297	Elias Geovanny Rivera Ramírez	5.00	5.00	10.00
8	207297	Genesis John Santos Chiché	4.80	4.20	9.00
9	207297	Guillermo Antonio Cardona Fuentes	5.00	5.00	10.00
10	207297	Henry Rafael Hernandez Hernandez	5.00	5.00	10.00
11	207297	Jaime Lizardy Gómez López	5.00	5.00	10.00
12	207297	Johans Aquino Chinchilla	5.00	5.00	10.00
13	207297	Josue Lizandro Marroquín García	4.80	4.60	9.40
14	207297	Julio Cesar Rivera Sequén	5.00	5.00	10.00
15	207297	Karlo Giovanni Aragón García	5.00	5.00	10.00



Página Principal (home) Tablero Mis cursos

Curso Técnico Agrimensur TA-E22-2025 EL CHOL, BAJA VERAPAZ

Curso Configuración Participantes Calificaciones Reportes Más

Curso Técnico Agrimensur



El curso de Técnico Agrimensur opta por una metodología basada en formación, en las modalidades presencial, semipresencial o virtual; facilitando el aprendizaje con métodos y recursos innovadores que permitirán desarrollar habilidades y destrezas de cada participante, a través de un proceso colaborativo que facilite la construcción de conocimientos.

El curso está organizado en siete (7) módulos que respondan a una visión global, integral y multidisciplinaria sobre el catastro a nivel nacional; con una duración total de diez (10) semanas, durante el desarrollo del curso se abordarán aspectos institucionales, jurídicos y técnicos que tienen relación con lo que establece el Decreto 41-2005, Ley del Registro de Información Catastral de Guatemala.

Página Principal (home) Tablero Mis cursos

Añadir tópico

Módulo I. Aspectos Institucionales


Bienvenidos estimados participantes

En un gusto saludarlos, este módulo tiene como propósito brindarles información respecto al quincuagésimo institucional del Registro de Información Catastral de Guatemala.

Se pretende que los participantes asuman los valores institucionales e internalicen la cultura catastral que promovemos y asumamos conciencia los principales elementos que les permitan acercarse al Registro de Agrimensores que funciona en el RIC y tomar parte de esta gran familia que llamamos Registro de Información Catastral de Guatemala.

Licda. Evelin Indira Portillo Calderon  
Tutora

ARCHIVO  
Guía del Módulo




TÉCNICO AGRIMENSOR  
TA-E22-2025 El Chol, Baja Verapaz

PROGRAMA DE ACTIVIDADES SEMANALES  
CURSO TÉCNICO AGRIMENSOR PARA EL MUNICIPIO DE SANTA CRUZ EL CHOL, BAJA VERAPAZ  
(CÓDIGO TA-E22-2025 El Chol, Baja Verapaz).

Descripción de actividades por Módulo		
Cada Módulo <u>Inicia</u> a las 9:00 AM y <u>Finaliza</u> a las 8:45 AM.	Observaciones	Cualquier duda comunicarse con:
<b>Módulo 0</b> Uso de la plataforma		Tutor:  <u>José Ivan Maldonado</u>  jimaldonado@ric.gob.gt
<ul style="list-style-type: none"><li>• Uso de foro (video tutoriales).</li><li>• Como enviar una tarea.</li><li>• Subir fotografía al perfil.</li><li>• Manuales de instalación de software de simulación GPS y Estación Total.</li><li>• Lectura del Programa del Curso.</li><li>• Lectura del Programa de actividades Semanales de cada Módulo.</li></ul> <i>Tomar en cuenta las fechas de apertura y cierre de cada Módulo.</i>	<u>Este Módulo es el único que estará disponible durante todo el curso.</u>	
<b>Módulo 1</b> Aspectos Institucionales		Tutora:  <u>Licda. Evelin Portillo</u>  eportillo@ric.gob.gt
<ul style="list-style-type: none"><li>• Lectura de guía del módulo, material de apoyo, documentos de soporte, video y video presentaciones.</li><li>• Tarea 1: Ensayo e interpretación de los términos Catastrales</li><li>• Tarea 2: Resumen de la Importancia del Proceso Catastral en Guatemala.</li></ul>	<i>No se reciben tareas después de la fecha en que finaliza el módulo.</i>	

Página 1 de 5

ESCUELA DE FORMACIÓN Y CAPACITACIÓN PARA EL DESARROLLO TERRITORIAL Y CATASTRAL-ESCAT

Página Principal (home) Tablero Mis cursos

2025 TA-E22-2025 Tarea 1 Configuración

**Tarea 1**

Tarea Configuración Calificación avanzada Más

Actualizando Tarea en Módulo I. Aspectos Institucionales

EXPANDIR TODO

General

Número de la tarea

Descripción

Tarea 1

TAREAS

Tarea 1: Elaborar un ensayo sobre terminos catastrales.

Mostrar descripción en la página de curso

Página 5 de 7



Página Principal (home) Tablero Mis cursos

2025 > TA-E22-2025 > Tarea 2 > Configuración

**Tarea 2**

Tarea Configuración Calificación avanzada Más

Actualizando Tarea en Módulo I. Aspectos Institucionales

EXPANDIR TODO

General

Nombre de la tarea: Tarea 2

Descripción:

Tarea 2: Elaborar un resumen sobre la importancia del Proceso Catastral Guatemalteco.

Modificar descripción en la página del curso

**REGISTRO  
DE INFORMACIÓN  
CATASTRAL**  
Construyendo la seguridad jurídica de la tierra

**ESCAT**  
ESCUELA DE ESTUDIOS CATASTRALES Y AGRIMENSORES DE GUATEMALA

**CURSO DE TÉCNICO AGRIMENSOR**

**TA-E22-2025- El Chol, Alta Verapaz**

**MODULO I ASPECTOS INSTITUCIONALES**

**Tutora:** Licda. Evelin Indira Portillo Calderón

**Fecha:** 11 de noviembre 2025

No.	Forma 63A	Nombre (s) y apellidos	Tarea 1	Tarea 2	Nota final 10 pts.
1	208530	Dilam Edilzar Esau Ixpatac Torres	0.00	0.00	0.00
2	208879	Fredy Alejandro García Ortíz	5.00	5.00	10.00
3	208690	Yéndery Brisley Arévalo De León	0.00	0.00	0.00
4	208689	Cristofer Alexander Melchor Mayén	5.00	4.80	9.80
5	208655	Deymi Sarai Torres Mijangos	5.00	5.00	10.00
6	208654	Cristian Josué Arriaza López	4.80	0.00	4.80
7	209245	Ersoson Lenin Guzman García	4.60	4.80	9.40
8	487	Juan Filadelfo Molina Saravia	4.60	0.00	4.60
9	208864	Henry Ronaldo Cuxum Reves	4.80	5.00	9.80

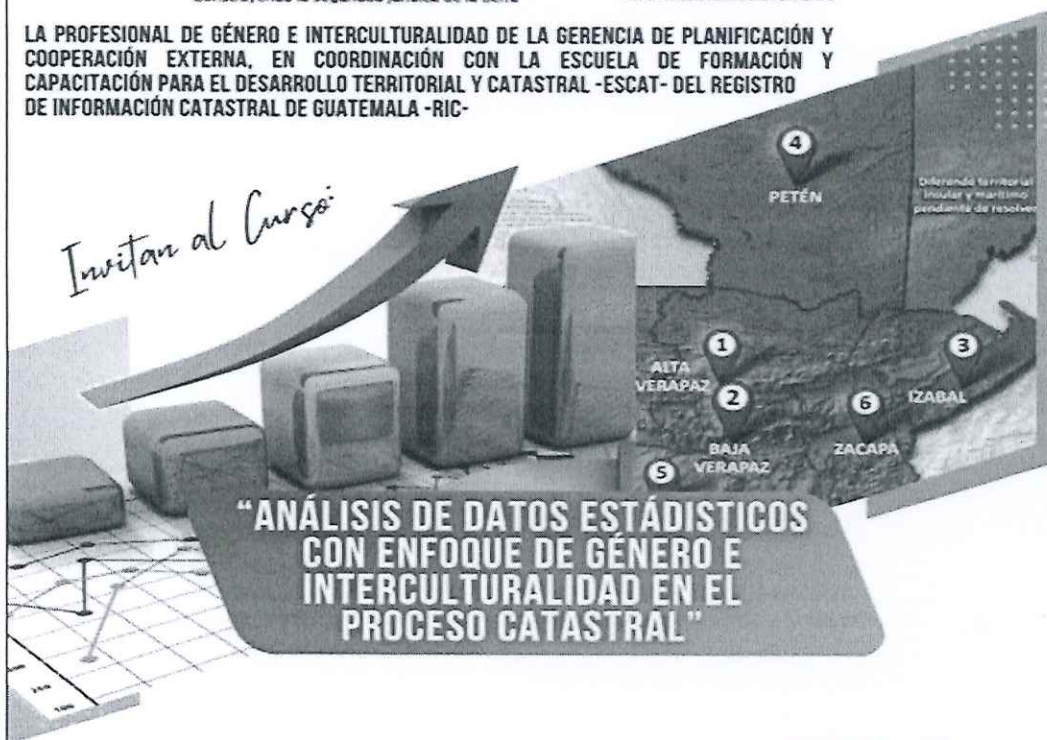
*[Handwritten signature]*





LA PROFESIONAL DE GÉNERO E INTERCULTURALIDAD DE LA GERENCIA DE PLANIFICACIÓN Y COOPERACIÓN EXTERNA, EN COORDINACIÓN CON LA ESCUELA DE FORMACIÓN Y CAPACITACIÓN PARA EL DESARROLLO TERRITORIAL Y CATASTRAL -ESCAT- DEL REGISTRO DE INFORMACIÓN CATASTRAL DE GUATEMALA -RIC-

*Invitan al Curso:*



**"ANÁLISIS DE DATOS ESTADÍSTICOS  
CON ENFOQUE DE GÉNERO E  
INTERCULTURALIDAD EN EL  
PROCESO CATASTRAL"**

- Fecha: 07 al 30 de noviembre de 2025
- Modalidad virtual (Plataforma Moodle ESCAT)
- Último día de inscripción: 06 de noviembre de 2025

Dirigido a todo el personal interno del Registro de Información Catastral de Guatemala RIC

- Contacto: Lda. Cristina Angélica Chávez Zacarías
- Correo: cchavez@ric.gob.gt



Inscríbete ingresando al código  
QR o en: <https://goo.su/JluGzvD>

*[Handwritten signature]*

## REGISTRO DE INFORMACIÓN CATASTRAL DE GUATEMALA

### INFORME MENSUAL DE ACTIVIDADES

<b>REGLÓN PRESUPUESTARIO 029</b>	
<b>"OTRAS REMUNERACIONES DEL PERSONAL TEMPORAL"</b>	
<b>Nombre del Contratista:</b> GRISelda LETICIA ZURITA VEGA DE MORALES	<b>No. De Contrato:</b> RIC-R-029-0270-2025.
<b>Nombre del Servicio:</b> Servicios Técnicos de Formación y Capacitación, para el Desarrollo Territorial.	<b>Dirección Municipal, Gerencia, Coordinación o Unidad:</b> Coordinación de la Escuela de Formación y Capacitación para el Desarrollo Territorial y Catastral.
<b>Proyecto:</b> Registro de Información Catastral de Guatemala –RIC-.	<b>Informe correspondiente al mes de:</b> Noviembre 2025.

- Se participó en reunión de trabajo con el objetivo de revisar las actividades académicas de cursos, cursos libres, seminarios, talleres, diplomados y capacitaciones en sus diferentes modalidades que se imparten en la Escuela de Formación y Capacitación para el Desarrollo Territorial y Catastral -ESCAT- para noviembre de 2025.
- Se colaboró con la resolución de dudas sobre el ensayo de los Derechos Patrimoniales del Módulo II Aspectos Jurídicos en Plataforma Moodle de la ESCAT, de los Cursos de Técnico Agrimensor, código: TA-E20-2025 SPS.
- Se colaboró con la resolución de dudas sobre la evaluación del Módulo II Aspectos Jurídicos en Plataforma Moodle de la ESCAT, del Curso de Técnico Agrimensor, código: TA-E20-2025 SPS.
- Se coadyuvó con la calificación del ensayo sobre los Derechos Patrimoniales del Módulo II Aspectos Jurídicos en Plataforma Moodle de la ESCAT, del Curso de Técnico Agrimensor, código: TA-E20-2025 SPS.
- Se coadyuvó con la calificación de la evaluación programada del Módulo II Aspectos Jurídicos en Plataforma Moodle de la ESCAT, del Curso de Técnico Agrimensor, código: TA-E20-2025 SPS.
- Se coadyuvó con la entrega del cuadro de notas del ensayo sobre los Derechos Patrimoniales del Módulo II Aspectos Jurídicos en Plataforma Moodle de la ESCAT, del Curso de Técnico Agrimensor, código: TA-E20-2025 SPS.
- Se coadyuvó con la entrega del cuadro de notas de la evaluación del Módulo II Aspectos Jurídicos en Plataforma Moodle de la ESCAT, del Curso de Técnico Agrimensor, código: TA-E20-2025 SPS.
- Se coadyuvó con la entrega del cuadro de notas finales del Módulo II Aspectos Jurídicos en Plataforma Moodle de la ESCAT, del Curso de Técnico Agrimensor, código: TA-E20-2025 SPS.




- Se colaboró con la resolución de dudas sobre el ensayo de los Derechos Patrimoniales del Módulo II Aspectos Jurídicos en Plataforma Moodle de la ESCAT, de los Cursos de Técnico Agrimensor, código: TA-E21-2025 MGCS II COHORTE.
- Se colaboró con la resolución de dudas sobre la evaluación del Módulo II Aspectos Jurídicos en Plataforma Moodle de la ESCAT, del Curso de Técnico Agrimensor, código: TA-E21-2025 MGCS II COHORTE.
- Se coadyuvó con la calificación del ensayo sobre los Derechos Patrimoniales del Módulo II Aspectos Jurídicos en Plataforma Moodle de la ESCAT, del Curso de Técnico Agrimensor, código: TA-E21-2025 MGCS II COHORTE.
- Se coadyuvó con la calificación de la evaluación programada del Módulo II Aspectos Jurídicos en Plataforma Moodle de la ESCAT, del Curso de Técnico Agrimensor, código: TA-E21-2025 MGCS II COHORTE.
- Se coadyuvó con la entrega del cuadro de notas del ensayo sobre los Derechos Patrimoniales del Módulo II Aspectos Jurídicos en Plataforma Moodle de la ESCAT, del Curso de Técnico Agrimensor, código: TA-E21-2025 MGCS II COHORTE.
- Se coadyuvó con la entrega del cuadro de notas de la evaluación del Módulo II Aspectos Jurídicos en Plataforma Moodle de la ESCAT, del Curso de Técnico Agrimensor, código: TA-E21-2025 MGCS II COHORTE.
- Se coadyuvó con la entrega del cuadro de notas finales del Módulo II Aspectos Jurídicos en Plataforma Moodle de la ESCAT, del Curso de Técnico Agrimensor, código: TA-E21-2025 MGCS II COHORTE.
- Se apoyó en la revisión, redacción e implementación del mensaje de bienvenida correspondiente al Módulo II Aspectos Jurídicos en Plataforma Moodle de la ESCAT, para el Curso de Técnico Agrimensor, código: TA-E22-2025, EL CHOL, BAJA VERAPAZ.
- Se apoyó en la actualización de los contenidos académicos, del Módulo II Aspectos Jurídicos en Plataforma Moodle de la ESCAT, del Curso de Técnico Agrimensor, código: TA-E22-2025, EL CHOL, BAJA VERAPAZ.
- Se colaboró en la actividad de apertura del Módulo II Aspectos Jurídicos en Plataforma Moodle de la ESCAT, del Curso de Técnico Agrimensor, código: TA-E22-2025, EL CHOL, BAJA VERAPAZ.
- Se colaboró con la apertura del foro con el tema: La importancia de la entidad que registra los bienes en nuestro país, del Módulo II Aspectos Jurídicos en Plataforma Moodle de la ESCAT, del Curso de Técnico Agrimensor, código: TA-E22-2025, EL CHOL, BAJA VERAPAZ.



- Se colaboró con la apertura de la tarea del Módulo II Aspectos Jurídicos en Plataforma Moodle de la ESCAT, del Curso de Técnico Agrimensor, código: TA-E22-2025, EL CHOL, BAJA VERAPAZ.
- Se colaboró con la apertura de la evaluación del Módulo II Aspectos Jurídicos en Plataforma Moodle de la ESCAT, del Curso de Técnico Agrimensor, código: TA-E22-2025, EL CHOL, BAJA VERAPAZ.
- Se colaboró en las actividades de tutoría virtual del Módulo II Aspectos Jurídicos del Curso de Técnico Agrimensor, código: TA-E22-2025, EL CHOL, BAJA VERAPAZ.
- Se apoyó en la actividad que desarrolló la ESCAT, brindando acompañamiento en la logística, registro de participantes y diligencias correspondientes al curso del Módulo V denominado “Uso de Formularios para el Levantamiento de Información Catastral, Uso y Manejo de Equipo de Medición” perteneciente al Curso Técnico Agrimensor código TA-E15-2025 Mercy Corps TUCURÚ, TA-E16-2025 Mercy Corps LA TINTA, TA-E17-2025 Mercy Corps PANZOS y TA-E18-2025 Mercy Corps SENAHÚ, en el Departamento de Alta Verapaz, en el mes de noviembre 2025.
- Se participó en el mes de noviembre 2025 en el Curso “Análisis de Datos Estadísticos con Enfoque de Género e Interculturalidad en el Proceso Catastral”, impartido en la Plataforma Moodle de ESCAT.
- Se asesoró en la programación de los cursos libres en la Plataforma Moodle de ESCAT, impartidos en el mes de noviembre 2025:
  - Dibujo Asistido por Computadora -CAD- TA-E15-2025-Mercy Corps-TUCURÚ.
  - Dibujo Asistido por Computadora -CAD- TA-E16-2025-Mercy Corps-LA TINTA.
  - Dibujo Asistido por Computadora -CAD- TA-E17-2025-Mercy Corps-PANZÓS.
  - Dibujo Asistido por Computadora -CAD- TA-E18-2025-Mercy Corps-SENAHÚ.
  - Dibujo Asistido por Computadora -CAD- TA-E19-2025-Mercy Corps-EL ESTOR, IZABAL.
  - Dibujo Asistido por Computadora -CAD- TA-E20-2025-SPS.
  - Dibujo Asistido por Computadora -CAD- TA-E21-2025-MGCS, COHORTE II.
  - Sistemas de Información Geográfica -GIS- TA-E15-2025-Mercy Corps-TUCURÚ.
  - Sistemas de Información Geográfica -GIS- TA-E16-2025-Mercy Corps-LA TINTA.
  - Sistemas de Información Geográfica -GIS- TA-E17-2025-Mercy Corps-PANZÓS.


- Sistemas de Información Geográfica -GIS- TA-E18-2025-Mercy Corps-SENAHÚ.
- Sistemas de Información Geográfica -GIS- TA-E19-2025-Mercy Corps-EL ESTOR, IZABAL.
- Sistemas de Información Geográfica -GIS- TA-E20-2025-SPS.
- Sistemas de Información Geográfica -GIS- TA-E21-2025-MGCS, COHORTE II.

FIRMA:

  
Griselda Leticia Zurita Vega De Morales  
Servicios Técnicos de Formación y Capacitación,  
para el Desarrollo Territorial.

Vo.Bo.:



  
Inga. Barbara Gabriela Maldonado Gatica  
Coordinador General de la Escuela de Catastro a.i.  
Registro de Información Catastral de Guatemala



**ANEXOS  
MES DE  
NOVIEMBRE DE 2025**

**GRISELDA LETICIA ZURITA VEGA DE  
MORALES**

**SERVICIOS TÉCNICOS DE FORMACIÓN Y  
CAPACITACIÓN, PARA EL DESARROLLO  
TERRITORIAL.**

**REGISTRO DE INFORMACIÓN  
CATASTRAL DE GUATEMALA.**

**CONTRATO RIC-R-029-0270-2025.**



Página 1 de 13



## Técnico Agrimensor TA-E20-2025 SPS. Técnico Agrimensor

### ▼ Módulo II. Aspectos Jurídicos

Estimados estudiantes:

Les doy la más cordial bienvenida! En este Módulo abordaremos las principales nociones jurídicas que son necesarias para desarrollar de forma eficiente la actividad catastral.

El objetivo es que el estudiante comprenda los principios jurídicos que rigen la propiedad, posesión, uso y tenencia de la tierra en nuestro medio, así como la forma en que éstas se materializan mediante la Función Notarial. Y que adquiera conocimientos para poder realizar el análisis catastral y jurídico.

Atentamente,

Griselda Leticia Zurita Vega

Tutor



Página 2 de 13

Página Principal (home) Tablero Mis cursos 🔔 GZ ▼ Modo de edición 🔌

TA-E20-2025 SPS > Foro Módulo II

**FORO**

Foro Configuración Calificación avanzada Suscripciones Más ▼

**FORO**

Tarea 2

RUBRICAS DE EVALUA...

▼ Módulo II. Aspectos Ju...

Guía del Módulo II

Documentos de soporte

Videos

**Foro Módulo II**

Instrumento de evaluación

Ensayo sobre Los Derec...

Evaluación Módulo II

▼ Módulo III. Conflictivid...

Guía del Módulo III

Documentos de soporte

?

Página Principal (home) Tablero Mis cursos 🔔 GZ ▼ Modo de edición 🔌

TA-E20-2025 SPS > Ensayo sobre Los Derechos Patrimoniales

**TAREA**

Tarea Configuración Calificación avanzada Más ▼

**TAREAS**

Videos

Foro Módulo II

Instrumento de evaluación

**Ensayo sobre Los Derec...**

Evaluación Módulo II

▼ Módulo III. Conflictivid...

Guía del Módulo III

Documentos de soporte

Videos

Foro General: Resolució...

Instrumento de evaluación

Tarea 1: REALIZA UN E...

https://forms.gle/RVK5Ko6Tsm3oEQo86

Instrucciones

?

Español (México) (es\_mx) ▼

*Stratella Zúñiga*



Página Principal (home) Tablero Mis cursos 🔔 GZ ▼ Modo de edición 🔍

✕

▼ Módulo II. Aspectos Ju... Español (México) (es\_mx) ▼

Guía del Módulo II

Documentos de soporte

Videos

Foro Módulo II

Instrumento de evaluación

**Ensayo sobre Los Dere...**

Evaluación Módulo II

▼ Módulo III. Conflictivid...

Guía del Módulo III

Documentos de soporte

Videos

Foro General: Resolució...

TA-E20-2025 SPS > Ensayo sobre Los Derechos Patrimoniales > Calificando

**TAREA**

**Ensayo sobre Los Derechos Patrimoniales**

Tarea Configuración Calificación avanzada Más ▼

REGRESAR DESCARGAR TODAS LAS ENTREGAS

**Envíos**

Acción de calificar Elegir...

Nombre Todos A B C D E F G H I J K L M N O P Q R S T U V W X Y Z ?

Apellidos Todos A B C D E F G H I J K L M N O P Q R S T U V W X Y Z

Página Principal (home) Tablero Mis cursos 🔔 GZ ▼ Modo de edición 🔍

Seleccionar	Imagen del usuario	Nombre / Apellido(s)	Dirección Email	Estatus	Calificación	Editar
<input type="checkbox"/>		Ariel Antonio Pérez Amaza	ariel.utg@gmail.com	Borrador (no enviado) Calificado	<span>3.00 / 5.00</span>	<span>Calificación</span> <span>Editar</span>
<input type="checkbox"/>	CA	Claudia Elizabeth Anderson Mejia	claudiaandersonsanpedrosula@gmail.com	Enviado para calificar Calificado	<span>5.00 / 5.00</span>	<span>Calificación</span> <span>Editar</span>
<input type="checkbox"/>	ER	Eduin Rodney Reyes Gamez	eduinrr87@gmail.com	Enviado para calificar Calificado	<span>2.40 / 5.00</span>	<span>Calificación</span> <span>Editar</span>
<input type="checkbox"/>	EL	Erlin Adolfo Llanos Espinal	llanoserlin147@gmail.com	Sin entrega Calificado	<span>0.00 / 5.00</span>	<span>Calificación</span> <span>Editar</span> <span>?</span>

▼ Módulo II. Aspectos Ju... Español (México) (es\_mx) ▼

Guía del Módulo II

Documentos de soporte

Videos

Foro Módulo II

Instrumento de evaluación

**Ensayo sobre Los Dere...**

Evaluación Módulo II

▼ Módulo III. Conflictivid...

Guía del Módulo III

Documentos de soporte

Videos

Foro General: Resolució...

*[Handwritten signature]*

Página Principal (home) Tablero Mis cursos GZ Modo de edición

Guía del Módulo II

Documentos de soporte

Videos

Foro Módulo II

Instrumento de evaluación

Ensayo sobre Los Derec...

**Evaluación Módulo II**

EXAMEN

**Evaluación Módulo II**

Examen Configuración Preguntas Resultados Banco de preguntas Más

Guía del Módulo III

Documentos de soporte

Videos

Foro General: Resolució...

Instrumento de evaluación

https://forms.gle/S61hx5J7B6eeYs49

Ingrese al siguiente link. Evaluación del Módulo II

**EVALUACIÓN**

TA-E20-2025 Evaluación Módulo II

Preguntas Respuestas Configuración Total de puntos: 50

39 respuestas

Vinculo a Hojas de cálculo

Resumen Pregunta Individual

fernandezhector2080@gmail.com

40 de 50 puntos

La puntuación no se publicó

Publicar la puntuación

**EVALUACIÓN**

Registro de Información Catastral de Guatemala -RIC-  
Escuela de Formación y Capacitación para el Desarrollo Territorial y Catastral -ESCAT-  
Curso de Técnico Agrimensor  
Módulo II "Aspectos Jurídicos"  
Ponderación 50 puntos. (10 pts c/u)  
Valor Neto 5 pts.

*Antón Zúñiga*



39 respuestas

Vinculo a Hojas de calculo

Resumen

Pregunta

Individual

vcastellonmeja@gmail.com

< 39 de 39 >

50 de 50 puntos

☒ Puntuación publicada el 4 nov 12:33 p.m.

Publicar la puntuación

## EVALUACIÓN

Registro de Información Catastral de Guatemala - RIC  
Escuela de Formación y Capacitación para el Desarrollo Territorial y Catastral - ESCAT  
Curso de Técnico Agrimensor  
Módulo II "Aspectos Jurídicos"  
Ponderación 50 puntos. (10 pts c/u)  
Valor Neto 5 pts.

TA-E20-2025 Curso Técnico Agrimensor - Modalidad E-Learning  
Cuadro de Evaluación Final

Módulo:

Módulo II. Aspectos jurídicos

Tutor:

Griselda Leticia Zurita Vega

Orden	Boleta de pago	Nombres Completos	Tarea 1 (5 pts.)	Evaluación	Nota Final (pts.) (10)
1	204578	Ariel Antonio Pérez Arriaza	3.00	4.00	7.00
2	204578	Claudia Elizabeth Anderson Mejia	5.00	5.00	10.00
3	204578	Eduin Rodney Reyes Gamez	2.40	5.00	7.40
4	204578	Erlin Adolfo Llanos Espinal	0.00	0.00	0.00
5	204578	Geovanny Mauricio Orellana Portillo	5.00	5.00	10.00
6	204578	Hector Manuel Fernández Zúñiga	3.00	4.00	7.00
7	204578	Hilda Alejandra Gómez Murcia	5.00	5.00	10.00
8	204578	Jose Luis Perez Fuentes	0.00	0.00	0.00
9	204578	JOSUE DANIEL PAZ MATUTE	0.00	0.00	0.00
10	204578	Juan Carlos Flores Hernandez	4.00	5.00	9.00
11	204578	Katerine Nicolle Madrid Torres	0.00	0.00	0.00
12	204578	Maria del Carmen Sánchez Martínez	3.00	4.00	7.00
13	204578	Nathaly Andrea Davadi Flores	4.00	0.00	4.00
14	204578	Valeria Maria Isabella Castellón Mejia	5.00	5.00	10.00
15	204578	Yolany Sarai Ramirez Lopez	0.00	5.00	5.00

\*NET = No Entrego Tarea ( corresponde una nota de 0 puntos ).

Orden	Actividades	Puntos
	Total	10
1	Tarea 1. Ensayo sobre la propiedad y las causas de	5
2	Evaluación Módulo II	5

Griselda Leticia Zurita Vega de Morales  
Tutor Escat Módulo II

Vo. Bo.

Vo.Bo.

Inga. Barbara Gabriela Maldonado Gatica  
Coordinador General de la Escuela de Catastro de manera interina



*Griselda Zurita*

**CUADRO DE NOTAS TECNICO AGRIMENSOR TA-E20-2025 MODULO II  
ASPECTOS JURIDICOS**



Griselda Leticia Zurita Vega

Enviado: jueves 6/11/2025 14:25

Para: Ruben Fernando Granados Alegria

 Mensaje  Copia de TA-E20-2025 NOTAS GRISELDA.xlsx (362 KB)

BUENAS TARDES INGENIERO ENVIO CORDIAL SALUDO DESEANDOLE EXITOS EN SUS  
LABORES DIARIAS ENVIO CUADRO DE NOTAS DEL TECNICO TA-E20-2025 MODULO II  
ASPECTOS JURIDICOS



Griselda Leticia Zurita Ve... Ruben Fernando Granad...  
Servicios Técnicos de For...

**CURSO DE TÉCNICO AGRIMENSOR TA-E21-2025  
MGCS II ...  
Técnico Agrimensor**





▼ Módulo II. Aspectos Jurídicos

Estimados estudiantes:

Les doy la más cordial bienvenida! En este Módulo abordaremos las principales nociones jurídicas que son necesarias para desarrollar de forma eficiente la actividad catastral.

El objetivo es que el estudiante comprenda los principios jurídicos que rigen la propiedad, posesión, uso y tenencia de la tierra en nuestro medio, así como la forma en que éstas se materializan mediante la Función Notarial. Y que adquiera conocimientos para poder realizar el análisis catastral y jurídico.

Atentamente,

Griselda Leticia Zurita Vega

Tutor



The screenshot shows the RIC web application interface. At the top, there is a navigation bar with links: 'Página Principal (home)', 'Tablero', and 'Mis cursos'. On the right side of the navigation bar, there are icons for notifications, a user profile (GZ), and a 'Modo de edición' toggle. Below the navigation bar, on the left, is a sidebar menu with various options: 'Tarea 2', 'RUBRICAS DE EVALUA...', '▼ Módulo II. Aspectos Ju...', 'Guía del Módulo II', 'Documentos de soporte', 'Videos', 'Foro Módulo II' (highlighted), 'Instrumento de evaluación', 'Ensayo sobre Los Derec...', 'Evaluación Módulo II', and '▼ Módulo III. Conflictivid...'. The main content area displays the 'Foro Módulo II' section. It includes a breadcrumb trail 'TA-E21-2025 > Foro Módulo II', a 'FORO' icon, and the title 'Foro Módulo II'. Below the title, there are tabs: 'Foro', 'Configuración', 'Calificación avanzada', 'Suscripciones', and 'Más'. A large banner image with a microphone and the word 'FORO' is shown. At the bottom of the main content area, there is a search bar labeled 'Buscar en foros', a button 'AÑADIR UN TÓPICO/TEMA DE DISCUSIÓN', and a button 'SUSCRIBIRSE AL FORO'.



Página Principal (home) Tablero Mis cursos GZ Modo de edición

Español (México) (es\_mx)

✕

▼ Módulo II. Aspectos Ju...  
Guía del Módulo II  
Documentos de soporte  
Videos  
Foro Módulo II  
Instrumento de evaluación  
Ensayo sobre Los Derec...  
Evaluación Módulo II


▼ Módulo III. Conflictivid...  
Guía del Módulo III  
Documentos de soporte  
Videos  
Foro General: Resolució...

TA-E21-2025 > Ensayo sobre Los Derechos Patrimoniales

TAREA

## Ensayo sobre Los Derechos Patrimoniales

Tarea Configuración Calificación avanzada Más ▼



TAREAS

Instrucciones:

Página Principal (home) Tablero Mis cursos GZ Modo de edición

✕

▼ Módulo II. Aspectos Ju...  
Guía del Módulo II  
Documentos de soporte  
Videos  
Foro Módulo II  
Instrumento de evaluación  
Ensayo sobre Los Derec...  
Evaluación Módulo II

▼ Módulo III. Conflictivid...  
Guía del Módulo III  
Documentos de soporte  
Videos  
Foro General: Resolució...

TA-E21-2025 > Ensayo sobre Los Derechos Patrimoniales > Calificando

TAREA

## Ensayo sobre Los Derechos Patrimoniales

Tarea Configuración Calificación avanzada Más ▼

REGRESAR DESCARGAR TODAS LAS ENTREGAS

### Envíos

Acción de calificar Elegir...

Nombre Todos A B C D E F G H I J K L M N Ñ O P Q R S T U V W X Y Z

Apellido(s) Todos A B C D E F G H I J K L M N Ñ O P Q R S T U V W X Y Z


1 2 3 »

*Strinda Juita*



Página Principal (home) Tablero Mis cursos			GZ Modo de edición		
✕					
▼ Módulo II. Aspectos Ju...					
Guía del Módulo II					
Documentos de soporte					
Videos					
Foro Módulo II					
Instrumento de evaluación					
Ensayo sobre Los Derec...					
Evaluación Módulo II					
▼ Módulo III. Conflictivid...					
Guía del Módulo III					
Documentos de soporte					
Videos					
Foro General. Resolución...					

Página Principal (home) Tablero Mis cursos			GZ Modo de edición					
✕	TA-E21-2025 > Evaluación Módulo II							
Guía del Módulo II	EXAMEN							
Documentos de soporte	<b>Evaluación Módulo II</b>							
Videos	Examen Configuración Preguntas Resultados Banco de preguntas Más ▼							
Foro Módulo II								
Instrumento de evaluación								
Ensayo sobre Los Derec...								
Evaluación Módulo II								
▼ Módulo III. Conflictivid...								
Guía del Módulo III								
Documentos de soporte								
Videos								


**EVALUACIÓN**

<https://forms.gle/S61hx5J7B0eeoYs49>  
 Ingrese al siguiente link: Evaluación del Módulo II

*Amelia Zurita*

126 respuestas

Vinculo a Hojas de calculo

Resumen

Pregunta

Individual

mborrayopelaez@gmail.com

126 de 126

10 de 50 puntos

Puntuación publicada el 6 nov 1,03 a m

Publicar la puntuación

## EVALUACIÓN

Registro de Información Catastral de Guatemala - RIC-  
Escuela de Formación y Capacitación para el Desarrollo Territorial y Catastral - ESCAT-  
Curso de Técnico Agrimensor  
Módulo II "Aspectos Jurídicos"  
Ponderación 50 puntos. (10 pts c/u)  
Valor Neto 5 pts.



Escuela de Formación y Capacitación para el  
Desarrollo Territorial y Catastral - ESCAT-



TA-E21-2025 Curso Técnico Agrimensor - Modalidad E-Learning MGCS

Módulo II. Aspectos jurídicos

Módulo:  
Tutor:

Griselda Leticia Zurita Vega

Orden	Boleta de pago	Nombres Completos	Tarea 1 (5 pts.)	Evaluación	Nota Final (pts.)	(10)
1	207297	Andrew Josue Emanuel Perez Romero	5.00	4.00	9.00	
2	207297	Benjamin Brian Revolorio	3.00	5.00	8.00	
3	207297	Cesar Adolfo Castillo Vega	4.00	5.00	9.00	
4	207297	Diego Emilio Portillo Perez	4.00	5.00	9.00	
5	207297	Edison Santiago Vicente Cos	4.00	4.00	8.00	
6	207297	Edwin Alexander Ponce Ordoñez	2.40	5.00	7.40	
7	207297	Elisa Giovanna Rivera Ramirez	5.00	5.00	10.00	
8	207297	Genaro John Santos Chims	5.00	5.00	10.00	
9	207297	Guillermo Antonio Cardona Fuentes	5.00	5.00	10.00	
10	207297	Henry Rafael Hernandez Hernandez	4.00	5.00	9.00	
11	207297	Jaime Usandy Gomez Lopez	4.00	4.00	8.00	
12	207297	Inhans Aquino Chinchula	4.00	5.00	9.00	
13	207297	Josue Lizandro Marroquin Garcia	3.00	4.00	7.00	
14	207297	Juan Cesar Rivera Sequin	5.00	5.00	10.00	
15	207297	Karla Giovanni Aragon Garcia	5.00	5.00	10.00	
16	207297	Leonardo Leonani Vicente Olayo	4.00	4.00	8.00	
17	207297	Leonel Mariana Ruiz Ramirez	4.00	5.00	9.00	
18	207297	Maria Gabriela Calpon Villar	3.00	5.00	8.00	
19	207297	Mario Augusto Villada Sipac	4.00	5.00	9.00	
20	207297	Mauricio Alexander Rodas Perez	3.00	5.00	8.00	
21	207297	Mauricio Benjamin Borrayo Pelaez	5.00	5.00	10.00	
22	207297	Melvin Ivan Cos Barillas	3.00	3.00	6.00	
23	207297	Orbelio Orlio Cifuentes soberanis	2.60	5.00	7.60	
24	207297	Rafael Rene Morales Romero	5.00	4.00	9.00	
25	207297	Raul Andres Escobar Velásquez	4.00	5.00	9.00	
26	207297	Ruben Alfonso Sis Iguala	0.00	0.00	0.00	
27	207297	Sergio Alberto Rodriguez Arriola	4.00	4.00	8.00	
28	207297	Sergio Mendivar Sabor Chanla	2.40	5.00	7.40	
29	207297	Silvia Josefa Lopez Medrano	4.00	5.00	9.00	
30	207297	Victor Hugo Auyen Sanchez	3.00	5.00	8.00	

\*NET = No Entrego Tarea ( corresponde una nota de 0 puntos ).

Orden	Actividad	Puntuación	Suma
1	TAREA 1: Aspectos Jurídicos y Catastrales	10	10

Griselda Leticia Zurita Vega de Morales  
Tutor ESCAT Módulo II

Va. del:

Va. del:

Ing. Rufina Gutierrez Montemayor Castro  
Coordinador General de la Escuela de Catastro de manera interina

*Griselda Zurita*





**CUADRO DE NOTAS TECNICO AGRIMENSOR TA-E20-2025 MODULO II  
ASPECTOS JURIDICOS**



Griselda Leticia Zurita Vega

Enviado: jueves 6/11/2025 14:25

Para: Ruben Fernando Granados Alegria

 Mensaje  Copia de TA-E20-2025 NOTAS GRISELDA.xlsx (362 KB)

BUENAS TARDES INGENIERO ENVIO CORDIAL SALUDO DESEANDOLE EXITOS EN SUS  
LABORES DIARIAS ENVIO CUADRO DE NOTAS DEL TECNICO TA-E20-2025 MODULO II  
ASPECTOS JURIDICOS



Griselda Leticia Zurita Ve... Ruben Fernando Granad...  
Servicios Técnicos de For...

CAD-CUNORI	Dibujo Asistido por Computadora -CAD- TA-E15-2025-Mercy Corps-TUCURÚ	CAD-MERCY-TUCURU	3-nov	15-nov
CAD-CUNORI	Dibujo Asistido por Computadora -CAD- TA-E16-2025-Mercy Corps-LA TINTA	CAD-MERCY-TINTA	3-nov	15-nov
CAD-CUNORI	Dibujo Asistido por Computadora -CAD- TA-E17-2025-Mercy Corps-PANZÓS	CAD-MERCY-PANZÓS	3-nov	15-nov
CAD-CUNORI	Dibujo Asistido por Computadora -CAD- TA-E18-2025-Mercy Corps-SENAHÚ	CAD-MERCY-SENAHÚ	3-nov	15-nov
CAD-CUNORI	Dibujo Asistido por Computadora -CAD- TA-E19-2025-Mercy Corps-EL ESTOR, IZABAL	CAD-MERCY-ESTOR	3-nov	15-nov
CAD-CUNORI	Dibujo Asistido por Computadora -CAD- TA-E20-2025-SPS	CAD-SPS	3-nov	15-nov
CAD-CUNORI	Dibujo Asistido por Computadora -CAD- TA-E21-2025-MGCS, COHORTE II	CAD-MGCS	3-nov	15-nov
GIS-CUNOR	Sistemas de Información Geográfica -GIS- TA-E15-2025-Mercy Corps-TUCURÚ	GIS-MERCY-TUCURU	16-nov	30-nov
GIS-CUNOR	Sistemas de Información Geográfica -GIS- TA-E16-2025-Mercy Corps-LA TINTA	GIS-MERCY-TINTA	16-nov	30-nov
GIS-CUNOR	Sistemas de Información Geográfica -GIS- TA-E17-2025-Mercy Corps-PANZÓS	GIS-MERCY-PANZÓS	16-nov	30-nov
GIS-CUNOR	Sistemas de Información Geográfica -GIS- TA-E18-2025-Mercy Corps-SENAHÚ	GIS-MERCY-SENAHÚ	16-nov	30-nov
GIS-CUNOR	Sistemas de Información Geográfica -GIS- TA-E19-2025-Mercy Corps-EL ESTOR, IZABAL	GIS-MERCY-ESTOR	16-nov	30-nov
GIS-CUNOR	Sistemas de Información Geográfica -GIS- TA-E20-2025-SPS	GIS-SPS	16-nov	30-nov
GIS-CUNOR	Sistemas de Información Geográfica -GIS- TA-E21-2025-MGCS, COHORTE II	GIS-MGCS	16-nov	30-nov



Señora  
Griselda Leticia Zurita Vega de Morales  
Servicios Técnicos de Formación y Capacitación para el Desarrollo Territorial  
Registro de Información Catastral de Guatemala -RIC-  
Presente.

Estimada Señora Zurita:

Por este medio le informo que se requiere de sus Servicios Técnicos para apoyo de logística, Registro de Participantes y diligencias correspondientes al curso del Módulo V denominado "Uso de Formularios para el Levantamiento de Información Catastral, Uso y Manejo de Equipo de Medición" perteneciente al Curso Técnico Agrimensor código TA-E15-2025 Mercy Corps TUCURÚ, TA-E16-2025 Mercy Corps LA TINTA, TA-E17-2025 Mercy Corps PANZOS y TA-E18-2025 Mercy Corps SENAHÚ, a realizarse en el Departamento de Alta Verapaz.

Lugar a visitar: Departamento de Alta Verapaz, los días lunes 10, martes 11, miércoles 12, jueves 13, viernes 14 y sábado 15 de noviembre de 2025.

Por lo anterior diligenciado y de cualquier otra sugerencia relativa al desarrollo de su mandato se le solicita informar oportunamente a la Coordinación de la Escuela de Formación y Capacitación para el Desarrollo Territorial y Catastral.

Solicitar los formularios correspondientes a Tesorería y presentar su respectiva liquidación de conformidad con el Reglamento de Reconocimiento de Gastos del Registro de Información Catastral de Guatemala.

Sin otro particular,

Atentamente,



Rosa Bárbara Guevara Maldonado Gatica





## REGISTRO DE INFORMACIÓN CATASTRAL DE GUATEMALA INFORME MENSUAL DE ACTIVIDADES

<b>RENGLÓN PRESUPUESTARIO 029 "OTRAS REMUNERACIONES DEL PERSONAL TEMPORAL"</b>	
<b>NOMBRE DEL CONTRATISTA:</b> CLAUDIA BERENA HIDALGO SIERRA DE FERNÁNDEZ	<b>No. De Contrato:</b> RIC-R-029-0272-2025
<b>NOMBRE DEL SERVICIO:</b> Servicios Profesionales en Asesoría Jurídica.	<b>Dirección Municipal, Gerencia, Coordinación o Unidad:</b> Dirección Municipal de Alta Verapaz.
<b>Proyecto:</b> Registro de Información Catastral de Guatemala –RIC-	<b>Periodo:</b> Noviembre 2025

- De conformidad con lo preceptuado en la Ley del Registro de Información Catastral, Decreto 41-2005 del Congreso de la República de Guatemala, se recibió y analizó solicitud número 570-2025 hecha por la señora Juventina Xuc Chiquin, de cambio de titular catastral sobre el predio: CCC 16-02-13-01619, indicándosele que previo a continuar con el trámite que presente a esta Dirección Municipal su Certificado de Nacimiento y se presente a la Unidad de Ventanilla de Productos y Servicios Catastrales para llenar el formulario de cancelación de la aprobación número 16-02-00227-AP y que de considerarse oportuno y necesario se citará a los interesados en el proceso para la visita de campo correspondiente, para mejor resolver y cumplir con el diligenciamiento correspondiente.
- De conformidad con lo preceptuado en la Ley del Registro de Información Catastral, Decreto 41-2005 del Congreso de la República de Guatemala, se recibió y analizó solicitud número 571-2025 hecha por la señora Floricelda Chiquin Cho de Chen, de cambio de titular catastral sobre el predio: CCC 16-02-13-01523, indicándosele que previo a continuar con el trámite que presente a esta Dirección Municipal su Certificado de Nacimiento y se presente a la Unidad de Ventanilla de Productos y Servicios Catastrales para llenar el formulario de cancelación de la aprobación número 16-02-00143-AP y que de considerarse oportuno y necesario se citará a los interesados en el proceso para la visita de campo correspondiente, para mejor resolver y cumplir con el diligenciamiento correspondiente.
- De conformidad con lo preceptuado en la Ley del Registro de Información Catastral, Decreto 41-2005 del Congreso de la República de Guatemala, se recibió y analizó solicitud número 572-2025 hecha por el señor Antonio Tul Max, de cambio de titular catastral sobre el predio: CCC 16-02-13-01424, indicándosele que previo a continuar con el trámite que presente a esta Dirección Municipal su Certificado de Nacimiento y se presente a la Unidad de Ventanilla de Productos y



Servicios Catastrales para llenar el formulario de cancelación de la aprobación número 16-02-00050-AP y que de considerarse oportuno y necesario se citará a los interesados en el proceso para la visita de campo correspondiente, para mejor resolver y cumplir con el diligenciamiento correspondiente.

- De conformidad con lo preceptuado en la Ley del Registro de Información Catastral, Decreto 41-2005 del Congreso de la República de Guatemala, se recibió y analizó solicitud número 573-2025 hecha por la señora María Estela Jalal Sep de Ical, de cambio de titular catastral sobre el predio: CCC 16-02-13-01439, indicándosele que previo a continuar con el trámite que presente a esta Dirección Municipal su Certificado de Nacimiento y que de considerarse oportuno y necesario se citará a los interesados en el proceso para la visita de campo correspondiente, para mejor resolver y cumplir con el diligenciamiento correspondiente.
- De conformidad con lo preceptuado en la Ley del Registro de Información Catastral, Decreto 41-2005 del Congreso de la República de Guatemala, se recibió y analizó solicitud número 574-2025 hecha por la señora Estela Caal Cahuec, de cambio de titular catastral sobre el predio: CCC 16-02-13-01498, indicándosele que previo a continuar con el trámite que presente a esta Dirección Municipal su Certificado de Nacimiento y se presente a la Unidad de Ventanilla de Productos y Servicios Catastrales para llenar el formulario de cancelación de la aprobación número 16-02-00119-AP y que de considerarse oportuno y necesario se citará a los interesados en el proceso para la visita de campo correspondiente, para mejor resolver y cumplir con el diligenciamiento correspondiente.
- De conformidad con lo preceptuado en la Ley del Registro de Información Catastral, Decreto 41-2005 del Congreso de la República de Guatemala, se recibió y analizó solicitud número 575-2025 hecha por la señora Carmelina Cal Max de Tiul, de cambio de titular catastral sobre el predio: CCC 16-02-13-01420, indicándosele que previo a continuar con el trámite que presente a esta Dirección Municipal su Certificado de Nacimiento y se presente a la Unidad de Ventanilla de Productos y Servicios Catastrales para llenar el formulario de cancelación de la aprobación número 16-02-00046-AP y que de considerarse oportuno y necesario se citará a los interesados en el proceso para la visita de campo correspondiente, para mejor resolver y cumplir con el diligenciamiento correspondiente.
- De conformidad con lo preceptuado en la Ley del Registro de Información Catastral, Decreto 41-2005 del Congreso de la República de Guatemala, se recibió y analizó solicitud número 586-2025 hecha por la señora Olga Marina Coy Cacao de Pan, de cambio de titular catastral sobre el predio: CCC 16-05-04-00502, indicándosele que no es procedente acceder a lo solicitado, en virtud que el Código de Clasificación Catastral al que se hace referencia en la solicitud, no existe en la base de datos del Registro de Información Catastral y que en la cláusula segunda de la escritura número mil ochenta y ocho (1088) autorizada en el Municipio de Fray Bartolomé de las




Casas, Alta Verapaz por el Notario Eduardo Manuel Martin y que contiene Declaración Jurada, se hace referencia en letras al predio CCC 16-15-01-00502, para mejor resolver y cumplir con el diligenciamiento correspondiente.

- De conformidad con lo preceptuado en la Ley del Registro de Información Catastral, Decreto 41-2005 del Congreso de la República de Guatemala, se revisó la solicitud presentada por la Licenciada Nancy Paola Leal Guerrero, encargada del trámite iniciado por la señora Matilde Yaxcal Caal, con el cual se subsana el previo impuesto de fecha uno de octubre del año en curso, notificado el trece de octubre del año en curso, dentro de la solicitud número 538-2025 de cambio de titular catastral del predio CCC 16-15-07-000154 habiéndose cumplido con lo solicitado se traslada el expediente completo a la Unidad de Levantamiento, actualización y Mantenimiento Catastral de este Registro para mejor resolver y cumplir con el diligenciamiento correspondiente.
- De conformidad con lo preceptuado en la Ley del Registro de Información Catastral, Decreto 41-2005 del Congreso de la República de Guatemala, se recibió y analizó solicitud con referencia a la solicitud número 586-2025 hecha por la señora Olga Marina Coy Cacao de Pan, de cambio de titular catastral sobre el predio: CCC 16-05-04-00502, indicándosele que se tiene por corregido el Primer Testimonio de la escritura número mil ochenta y ocho (1088) autorizada en el Municipio de Fray Bartolomé de las Casas, Alta Verapaz por el Notario Eduardo Manuel Martin y que contiene Declaración Jurada, específicamente en la cláusula segunda y que el expediente se trasladará a la Unidad de Levantamiento, Actualización y Mantenimiento Catastral para proseguir con el trámite y de considerarse oportuno y necesario se citará a los interesados en el proceso para la visita de campo, para mejor resolver y cumplir con el diligenciamiento correspondiente.
- De conformidad con lo preceptuado en la Ley del Registro de Información Catastral, Decreto 41-2005 del Congreso de la República de Guatemala, se recibió y analizó solicitud número 621-2025 hecha por el señor Walter Estuardo Ayala Juárez, en su calidad de Alcalde Municipal de Fray Bartolomé de las Casas Alta Verapaz, de cambio de titular catastral sobre el predio: CCC 16-15-11-00432, indicándosele que previo a continuar con el trámite que realice ampliación de escritura pública número ciento catorce (114) autorizada en el Municipio de Fray Bartolomé de las Casas Alta Verapaz por la Notaria Zoila Elizabeth Contreras Cartagena y que contiene Declaración Jurada Unilateral de Posesión sobre bien inmueble haciendo constar la forma en que la Municipalidad de Fray Bartolomé de las Casas, Alta Verapaz, obtuvo el bien objeto de la solicitud, que presente documentos con los cuales se acredite el tracto sucesivo del predio en mención y que de considerarse oportuno y necesario se citará a los interesados en el proceso para la visita de campo correspondiente, para mejor resolver y cumplir con el diligenciamiento correspondiente.



- De conformidad con lo preceptuado en la Ley del Registro de Información Catastral, Decreto 41-2005 del Congreso de la República de Guatemala, se recibió y analizó solicitud número 312-2025 hecha por el señor Jacinto Pop Tiul de Cambio de Titular Catastral sobre el predio CCC. 16-15-08-00460, requiriéndosele presente Plano de Ubicación de la finca y los datos RINEX, para cumplir con lo establecido en el Artículo 64, literal c) del Reglamento de la Ley del Registro de Información Catastral, para mejor resolver y cumplir con el diligenciamiento correspondiente.
- De conformidad con lo preceptuado en la Ley del Registro de Información Catastral, Decreto 41-2005 del Congreso de la República de Guatemala, se recibió y analizó solicitud número 605-2025 hecha por el señor José Pascual Matias, de creación de nuevo CCC sobre el predio: CCC 16-15-14-00185, indicándosele que no es procedente acceder a lo solicitado, en virtud que de conformidad con la clasificación proporcionada por la Dirección General de Caminos, las Rutas Centro Americanas, Rutas Nacionales y Rutas Departamentales deberán ser continuas y en consecuencia, los predios afectados por este tipo de carreteras, deberán individualizarse y asignarse un Código de Clasificación Catastral diferente y además, la fracción que requiere se le cree nuevo Código de Clasificación Catastral, se traslapa con la Aprobación número 16-15-01326-AP, para mejor resolver y cumplir con el diligenciamiento correspondiente.
- Se analizaron los lineamientos básicos y las recomendaciones para la calificación y tipificación de casos concretos en análisis jurídico.

**FIRMA:**



CLAUDIA BERENA HIDALGO SIERRA DE FERNÁNDEZ  
Licenciada en Ciencias Jurídicas, Sociales y de la  
Justicia, Abogada y Notaria  
Colegiada: 15,978  
Servicios Profesionales en Asesoría Jurídica

**Vo.Bo.:**



Ing. Agr. Fernando R. González T.  
Director Municipal de  
Alta Verapaz



## REGISTRO DE INFORMACIÓN CATASTRAL DE GUATEMALA INFORME MENSUAL DE ACTIVIDADES

### RENGLÓN PRESUPUESTARIO 029

#### "OTRAS REMUNERACIONES DEL PERSONAL TEMPORAL"

<b>Nombre del Contratista:</b> Ana Patricia Contreras Mejía de González	<b>No. De Contrato:</b> RIC-R-029-0273-2025
<b>Nombre del Servicio:</b> Servicios Jurídicos Profesionales de Análisis y Actualización	<b>Dirección:</b> Dirección Municipal de Sacatepéquez-Escuintla
<b>Proyecto:</b> Registro de Información Catastral de Guatemala	<b>Informe correspondiente al mes de:</b> Noviembre 2025

- Analicé y como resultado elaboré el dictamen jurídico y Proyecto de Declaración de Predio Catastrado de sesenta y seis (66) expedientes catastrales nuevos.

No.	Departamento	Municipio	CCC
1	SACATEPÉQUEZ	Santa Lucía Milpas Altas	03-09-01-00105
2	SACATEPÉQUEZ	Santa Lucía Milpas Altas	03-09-01-00111
3	SACATEPÉQUEZ	Santa Lucía Milpas Altas	03-09-01-00138
4	SACATEPÉQUEZ	Santa Lucía Milpas Altas	03-09-01-00157
5	SACATEPÉQUEZ	Santa Lucía Milpas Altas	03-09-01-00374
6	SACATEPÉQUEZ	Santa Lucía Milpas Altas	03-09-01-02082
7	SACATEPÉQUEZ	Santa Lucía Milpas Altas	03-09-01-02083
8	SACATEPÉQUEZ	Santa Lucía Milpas Altas	03-09-01-02204
9	SACATEPÉQUEZ	Santa Lucía Milpas Altas	03-09-02-05034
10	SACATEPÉQUEZ	Santa Lucía Milpas Altas	03-09-02-05080
11	SACATEPÉQUEZ	Santa Lucía Milpas Altas	03-09-02-05174
12	SACATEPÉQUEZ	Santa Lucía Milpas Altas	03-09-02-05182
13	SACATEPÉQUEZ	Santa Lucía Milpas Altas	03-09-02-05194
14	SACATEPÉQUEZ	Santa Lucía Milpas Altas	03-09-02-05022
15	SACATEPÉQUEZ	Santa Lucía Milpas Altas	03-09-02-05889
16	SACATEPÉQUEZ	Santa Lucía Milpas Altas	03-09-02-04851
17	SACATEPÉQUEZ	Santa Lucía Milpas Altas	03-09-02-04852
18	SACATEPÉQUEZ	Santa Lucía Milpas Altas	03-09-02-03306
19	SACATEPÉQUEZ	Santa Lucía Milpas Altas	03-09-02-03314
20	SACATEPÉQUEZ	Santa Lucía Milpas Altas	03-09-02-03349
21	SACATEPÉQUEZ	Santa Lucía Milpas Altas	03-09-02-03353
22	SACATEPÉQUEZ	Santa Lucía Milpas Altas	03-09-01-00150
23	SACATEPÉQUEZ	Santa Lucía Milpas Altas	03-09-01-02207

24	SACATEPÉQUEZ	Santa Lucia Milpas Altas	03-09-01-03791
25	SACATEPÉQUEZ	Santa Lucia Milpas Altas	03-09-02-00748
26	SACATEPÉQUEZ	Santa Lucia Milpas Altas	03-09-02-00966
27	SACATEPÉQUEZ	Santa Lucia Milpas Altas	03-09-02-01455
28	SACATEPÉQUEZ	Santa Lucia Milpas Altas	03-09-02-01792
29	SACATEPÉQUEZ	Santa Lucia Milpas Altas	03-09-02-01797
30	SACATEPÉQUEZ	Santa Lucia Milpas Altas	03-09-02-01908
31	SACATEPÉQUEZ	Santa Lucia Milpas Altas	03-09-02-02069
32	SACATEPÉQUEZ	Santa Lucia Milpas Altas	03-09-02-02128
33	SACATEPÉQUEZ	Santa Lucia Milpas Altas	03-09-02-02361
34	SACATEPÉQUEZ	Santa Lucia Milpas Altas	03-09-02-02407
35	SACATEPÉQUEZ	Santa Lucia Milpas Altas	03-09-02-02591
36	SACATEPÉQUEZ	Santa Lucia Milpas Altas	03-09-02-02593
37	SACATEPÉQUEZ	Santa Lucia Milpas Altas	03-09-02-02594
38	SACATEPÉQUEZ	Santa Lucia Milpas Altas	03-09-02-02653
39	SACATEPÉQUEZ	Santa Lucia Milpas Altas	03-09-02-03202
40	SACATEPÉQUEZ	Santa Lucia Milpas Altas	03-09-02-03219
41	SACATEPÉQUEZ	Santa Lucia Milpas Altas	03-09-02-03514
42	SACATEPÉQUEZ	Santa Lucia Milpas Altas	03-09-02-04050
43	SACATEPÉQUEZ	Santa Lucia Milpas Altas	03-09-02-04798
44	SACATEPÉQUEZ	Santa Lucia Milpas Altas	03-09-02-04822
45	SACATEPÉQUEZ	Santa Lucia Milpas Altas	03-09-02-04850
46	SACATEPÉQUEZ	Santa Lucia Milpas Altas	03-09-02-04853
47	SACATEPÉQUEZ	Santa Lucia Milpas Altas	03-09-02-04856
48	SACATEPÉQUEZ	Santa Lucia Milpas Altas	03-09-02-04867
49	SACATEPÉQUEZ	Santa Lucia Milpas Altas	03-09-02-04868
50	SACATEPÉQUEZ	Santa Lucia Milpas Altas	03-09-02-04870
51	SACATEPÉQUEZ	Santa Lucia Milpas Altas	03-09-02-04871
52	SACATEPÉQUEZ	Santa Lucia Milpas Altas	03-09-02-05020
53	SACATEPÉQUEZ	Santa Lucia Milpas Altas	03-09-02-05033
54	SACATEPÉQUEZ	Santa Lucia Milpas Altas	03-09-01-00100
55	SACATEPÉQUEZ	Santa Lucia Milpas Altas	03-09-02-03316
56	SACATEPÉQUEZ	Santa Lucia Milpas Altas	03-09-02-03350
57	SACATEPÉQUEZ	Santa Lucia Milpas Altas	03-09-02-03355
58	SACATEPÉQUEZ	Santa Lucia Milpas Altas	03-09-02-03547
59	SACATEPÉQUEZ	Santa Lucia Milpas Altas	03-09-02-04010
60	SACATEPÉQUEZ	Santa Lucia Milpas Altas	03-09-02-02836
61	SACATEPÉQUEZ	Santa Lucia Milpas Altas	03-09-02-02800
62	SACATEPÉQUEZ	Santa Lucia Milpas Altas	03-09-02-02803
63	SACATEPÉQUEZ	Santa Lucia Milpas Altas	03-09-02-02821
64	SACATEPÉQUEZ	Santa Lucia Milpas Altas	03-09-02-02899



65	SACATEPÉQUEZ	Santa Lucia Milpas Altas	03-09-02-03224
66	SACATEPÉQUEZ	Santa Lucia Milpas Altas	03-09-02-01676

- Analicé y elaboré el dictamen jurídico y Proyecto de Declaración de Predio Catastrado de seis (6) expedientes catastrales remitidos por actualización en la información gráfica y/o descriptiva

No.	Departamento	Municipio	CCC
1	SACATEPÉQUEZ	Santa Lucia Milpas Altas	03-09-01-02311
2	SACATEPÉQUEZ	Santa Lucia Milpas Altas	03-09-02-02217
3	SACATEPÉQUEZ	Santa Lucia Milpas Altas	03-09-02-02223
4	SACATEPÉQUEZ	Santa Lucia Milpas Altas	03-09-02-05260
5	SACATEPÉQUEZ	Santa Lucia Milpas Altas	03-09-02-05266
6	SACATEPÉQUEZ	Santa Lucia Milpas Altas	03-09-02-03532

- Devolví cinco (5) expedientes requeridos por las diferentes Direcciones Municipales

No.	Departamento	Municipio	CCC
1	SACATEPÉQUEZ	Santa Lucia Milpas Altas	03-09-02-05355
2	SACATEPÉQUEZ	Santa Lucia Milpas Altas	03-09-02-05356
3	SACATEPÉQUEZ	Santa Lucia Milpas Altas	03-09-02-05357
4	SACATEPÉQUEZ	Santa Lucia Milpas Altas	03-09-02-02956
5	SACATEPÉQUEZ	Santa Lucia Milpas Altas	03-09-02-00859

**FIRMA:**

*[Firma manuscrita]*  
Licda. Ana Patricia Contreras Mejía de González  
Servicios Jurídicos Profesionales de Análisis y Actualización  
Licenciada en Ciencias Jurídicas y Sociales  
Abogada y Notaria

**Vo.Bo.:**



*[Firma manuscrita]*  
Ing. Fernando Buch Siquinajay  
Director Municipal  
Sacatepéquez-Esuintla

**REGISTRO DE INFORMACIÓN CATASTRAL DE GUATEMALA  
INFORME MENSUAL DE ACTIVIDADES**

<b>RENGLÓN PRESUPUESTARIO 029 "OTRAS REMUNERACIONES DEL PERSONAL TEMPORAL"</b>	
<b>Nombre del Contratista:</b> Mariandreé Arenales Castellanos	<b>No. De Contrato:</b> RIC-R-029-0274-2025
<b>Nombre del Servicio:</b> Servicios Técnicos de Actualización y Mantenimiento de la Información Catastral	<b>Dirección Municipal</b> Dirección Municipal de Sacatepéquez – Escuintla
<b>Proyecto:</b> Registro de Información Catastral de Guatemala	<b>Informe correspondiente al mes de:</b> Noviembre 2025

1. Digitación, escaneo y subida de documentos al sistema web del RIC, de 13 expedientes catastrales: 2 del polígono 1 y 11 del polígono 2 del municipio de Santa Lucía Milpas Altas, Departamento de Sacatepéquez.

No.	CCC
1	03-09-01-01549
2	03-09-02-01424
3	03-09-02-04823
4	03-09-02-04843
5	03-09-02-04860
6	03-09-02-01129
7	03-09-02-01123
8	03-09-02-00642
9	03-09-02-01110
10	03-09-02-01115
11	03-09-02-04373
12	03-09-02-00849
13	03-09-01-00243




2. Conformación de 13 expedientes: 2 del polígono 1 y 11 del polígono 2 del Municipio de Santa Lucia Milpas Altas, Departamento de Sacatepéquez.

No.	CCC
1	03-09-01-01549
2	03-09-02-01424
3	03-09-02-04823
4	03-09-02-04843
5	03-09-02-04860
6	03-09-02-01129
7	03-09-02-01123
8	03-09-02-00642
9	03-09-02-01110
10	03-09-02-01115
11	03-09-02-04373
12	03-09-02-00849
13	03-09-01-00243

3. Levantamiento Catastral de 10 expedientes: 2 del polígono 1 y 8 del polígono 2 del Municipio de Santa Lucia Milpas Altas, Departamento de Sacatepéquez.


No.	CCC
1	03-09-01-03842
2	03-09-01-03843
3	03-09-02-04817
4	03-09-02-09879
5	03-09-02-04818
6	03-09-02-04820
7	03-09-02-04821
8	03-09-02-04823
9	03-09-02-04843
10	03-09-02-04860

**FIRMA:**

  
Mariandree Arenales Castellanos  
Servicios Técnicos de Actualización y Mantenimiento de la  
información Catastral

**Vo.Bo.:**



  
Ing. Johnny Werner Castellanos Cortez  
Responsable de Levantamiento,  
Actualización y Mantenimiento Catastral  
Sacatepéquez-Escuintla

**REGISTRO DE INFORMACIÓN CATASTRAL DE GUATEMALA  
INFORME MENSUAL DE ACTIVIDADES**

**RENGLÓN PRESUPUESTARIO 029  
"OTRAS REMUNERACIONES DEL PERSONAL TEMPORAL"**

<b>Nombre del Contratista:</b> Josué Ismael Vásquez Tale	<b>No. De Contrato:</b> RIC-R-029-0276-2025
<b>Nombre del Servicio:</b> Servicios Profesionales en Mosaico de Fincas.	<b>Dirección Municipal:</b> Dirección Municipal de Sacatepéquez-Escuintla
<b>Proyecto:</b> Registro de Información Catastral de Guatemala.	<b>Informe correspondiente al mes de:</b> noviembre 2025

- Se realizaron 9 Consultas a distancia al Registro General de la Propiedad, para verificar que las Fichas de Derechos Reales se encuentren digitadas y/o actualizadas, enviando solicitud registral para las fincas que correspondan.

No	Finca-folio-libro-serie
1	2020-20-145E-3
2	2021-21-145E-3
3	275-188-315-3
4	29584-125-240-3
5	3404-150-138-3
6	4818-31-54-3
7	59-59-430-3
8	63-63-319-5
9	6347-347-133E-3

- Se realizaron Informes técnicos a solicitud del Ministerio Público.




No.	Casos Asignados	Fincas/escritura
1	M0060-2023-136	finca 45, folio 47, libro 344 de Sacatepéquez finca 97, folio 97, libro 450 de Sacatepéquez finca 7429, folio 429, libro 175E de Sacatepéquez finca 7162, folio 164, libro 292 de Sacatepéquez
2	SGT 03008-2025-01096 134-2022-OF 3	Escritura No. 83 Escritura No. 5 Escritura No. 72



No.	Casos Asignados	Fincas/escritura/ coordenadas
3	M0028-2017-160 WAC	8va.avenida, 4-09 zona 3, municipio de San Bartolomé Milpas Altas
4	MP031-2025-28	Escritura No. 211 Escritura No. 202
5	M0028-2025-302	finca 63, folio 63, libro 319 de escuintla finca 3775, folio 5, libro 42 de escuintla
6	M0028-2025-302	14°18'20.3" y 90°46'51.1"
7	MP003-2025-543	finca 4818, folio 31, libro 54 de Sacatepéquez finca 29584, folio 125, libro 240 de Sacatepéquez

3. Se realizó el dibujo y ubicación de 2 fincas para incorporarla al mosaico de fincas.



No.	Fincas
1	finca 4818, folio 31, libro 54 de Sacatepéquez
2	finca 29584, folio 125, libro 240 de Sacatepéquez

<p><b>FIRMA:</b> </p> <p>Ing.: Josué Ismael Vásquez Talé Servicios Profesionales en Mosaico de Fincas Ingeniero Forestal</p>	<p><b>Vo.Bo.:</b> </p> <p> Ing. Erick Gustavo Martínez Ortiz Responsable de Análisis Catastral Sacatepéquez-Escuintla</p>
---	--

## REGISTRO DE INFORMACIÓN CATASTRAL DE GUATEMALA INFORME MENSUAL DE ACTIVIDADES

<b>RENGLÓN PRESUPUESTARIO 029</b> <b>"OTRAS REMUNERACIONES DEL PERSONAL TEMPORAL"</b>	
<b>NOMBRE DEL CONTRATISTA:</b> <b>MIGUEL OSVALDO ALDANA ESCOBAR</b>	<b>No. De Contrato:</b> RIC-R-029-0277-2025
<b>NOMBRE DEL SERVICIO:</b> Servicios Profesionales de Externalización y Revisiones Técnicas	<b>Dirección Municipal, Gerencia, Coordinación o Unidad:</b> Dirección Municipal de Zacapa-Chiquimula
<b>Proyecto:</b> Registro de Información Catastral de Guatemala	<b>Informe correspondiente al mes de:</b> Noviembre 2025

- Enlace con las áreas de levantamiento catastral, análisis catastral y mosaico de fincas para darle trámite a las revisiones técnicas de carácter relación predio finca y alfanuméricas, resolución de las revisiones técnicas provenientes de titulares catastrales notificados.
- Seguimiento de las solicitudes de Revisiones Técnicas resultantes de las inconformidades en las notificaciones de predios catastrados en las comunidades del municipio de Ipala y Jocotán del departamento de Chiquimula.
- Se participó en comisiones y reuniones de trabajo con líderes de las comunidades del municipio de Ipala y Jocotán del departamento de Chiquimula.
- Se realizó reunión con el personal de externalización para orientar la mejora de notificación de declaratoria a titulares catastrales en el municipio de Ipala y Jocotán del departamento de Chiquimula.
- Se atendió a titulares catastrales y/o registrales referentes a dudas en las medidas y declaratorias emitidas en los predios notificados del municipio de Ipala y Jocotán del departamento de Chiquimula.
- Apoyo en capacitar a estudiantes del Centro Universitario de Oriente CUNORI en el proceso de Levantamiento Catastral.

<b>FIRMA:</b>  Miguel Osvaldo Aldana Escobar Ingeniero en Administración de Tierras Servicios Profesionales de Externalización y Revisiones Técnicas	<b>Vo.Bo.:</b>  Ing. Agr. Carlos Cristian Josué Espinoza Portillo Director Municipal RIC Zacapa-Chiquimula
--	---



**REGISTRO DE INFORMACIÓN CATASTRAL DE GUATEMALA  
INFORME MENSUAL DE ACTIVIDADES**

**REGLÓN PRESUPUESTARIO 029**

**"OTRAS REMUNERACIONES DEL PERSONAL TEMPORAL"**

<b>NOMBRE DEL CONTRATISTA:</b> ROSA DELIA CABRERA MARROQUIN DE PORTILLO	<b>No. De Contrato:</b> RIC-R-029-0278-2025
<b>NOMBRE DEL SERVICIO:</b> Servicios Profesionales de Control de Calidad en Análisis Catastral	<b>Dirección Municipal, Gerencia, Coordinación o Unidad:</b> Dirección Municipal de Zacapa-Chiquimula
<b>Proyecto:</b> Registro de Información Catastral de Guatemala –RIC–.	<b>Informe correspondiente al mes de:</b> noviembre 2025

- Se apoyó en la programación y diseño de la estrategia de abordaje de exposición pública de resultados, en el municipio de Camotán del departamento de Chiquimula en coordinación con el Responsable de Análisis Catastral.

DÍA	FECHA	No.	LUGAR	CANTIDAD
MARTES	18/11/2025	1	EL CEMENTERIO	184
		2	EL TEMPISQUE	97
		3	SHALOM	72
			TOTAL	353

DÍA	FECHA	No.	LUGAR	CANTIDAD
MIÉRCOLES	19/11/2025	1	AGUA CALIENTE	98
		2	BUENA VISTA	70
		3	GUILLERMO GUERRA	53
		4	LAS BRISAS	73
		5	PAPÁ ANDRES	23
			TOTAL	317

DÍA	FECHA	No.	LUGAR	CANTIDAD
JUEVES	20/11/2025	1	EL CALVARIO	103
		2	LA BARRERA	167
		3	LA PARROQUIA	215
			TOTAL	485

<b>TOTAL</b>	<b>1155</b>
--------------	-------------

- Se apoyó a la unidad de mosaico gráfico de fincas en la ubicación gráfica de 70 fincas de Jocotan, Chiquimula.

No.	CCC	MUNICIPIO	No.	CCC	MUNICIPIO
1	793-293-62E-10	JOCOTAN	36	7303-303-75E-10	JOCOTAN
2	792-292-62E-10	JOCOTAN	37	7285-285-75E-10	JOCOTAN
3	7813-313-56E-10	JOCOTAN	38	728-228-62E-10	JOCOTAN
4	777-277-62E-10	JOCOTAN	39	728-228-42E-10	JOCOTAN
5	7721-221-76E-10	JOCOTAN	40	7274-274-75E-10	JOCOTAN
6	7720-220-76E-10	JOCOTAN	41	727-227-62E-10	JOCOTAN
7	7695-195-36E-10	JOCOTAN	42	7268-268-55E-10	JOCOTAN
8	7684-184-76E-10	JOCOTAN	43	7266-266-75E-10	JOCOTAN
9	7668-168-76E-10	JOCOTAN	44	7258-258-75E-10	JOCOTAN
10	7665-165-76E-10	JOCOTAN	45	7245-245-35E-10	JOCOTAN
11	7650-150-76E-10	JOCOTAN	46	7242-242-75E-10	JOCOTAN
12	765-265-42E-10	JOCOTAN	47	7238-238-75E-10	JOCOTAN
13	7633-133-76E-10	JOCOTAN	48	7237-237-75E-10	JOCOTAN
14	7632-132-76E-10	JOCOTAN	49	7229-229-75E-10	JOCOTAN
15	7630-130-76E-10	JOCOTAN	50	7227-227-75E-10	JOCOTAN
16	7625-125-76E-10	JOCOTAN	51	7209-209-75E-10	JOCOTAN
17	7624-124-76E-10	JOCOTAN	52	720-220-62E-10	JOCOTAN
18	7483-483-35E-10	JOCOTAN	53	719-219-62E-10	JOCOTAN
19	7469-469-55E-10	JOCOTAN	54	7153--153-35E-10	JOCOTAN
20	7468-468-55E-10	JOCOTAN	55	7130-130-75E-10	JOCOTAN
21	7445-445-75E-10	JOCOTAN	56	7119-119-75E-10	JOCOTAN
22	7428-428-75E-10	JOCOTAN	57	7045-45-75E-10	JOCOTAN
23	7407-407-75E-10	JOCOTAN	58	7041-41-75E-10	JOCOTAN
24	7392-392-75E-10	JOCOTAN	59	7040-40-75E-10	JOCOTAN
25	7391-391-75E-10	JOCOTAN	60	6937-437-74E-10	JOCOTAN
26	7390-390-75E-10	JOCOTAN	61	692-192-62E-10	JOCOTAN
27	738-238-62E-10	JOCOTAN	62	6918-418-74E-10	JOCOTAN
28	7350-350-75E-10	JOCOTAN	63	6909-409-74E-10	JOCOTAN
29	7346-346-55E-10	JOCOTAN	64	688-188-62E-10	JOCOTAN
30	7331-331-55E-10	JOCOTAN	65	6706-206-74E-10	JOCOTAN
31	7328-328-75E-10	JOCOTAN	66	6682-182-54E-10	JOCOTAN
32	7326-326-75E-10	JOCOTAN	67	668-168-62E-10	JOCOTAN
33	7313-313-75E-10	JOCOTAN	68	666-166-54E-10	JOCOTAN
34	7312-312-75E-10	JOCOTAN	69	6631-131-74E-10	JOCOTAN
35	7305-305-75E-10	JOCOTAN	70	6630-130-74E-10	JOCOTAN




- Se realizó el control de calidad a 100 informes circunstanciados elaborados por la unidad de Análisis Catastral de predios del municipio de Ipala, del departamento de Chiquimula.

No.	CCC	MUNICIPIO	No.	CCC	MUNICIPIO
1	20-04-01-05497	JOCOTÁN	51	20-04-01-05667	JOCOTÁN
2	20-04-01-05614	JOCOTÁN	52	20-04-01-05668	JOCOTÁN
3	20-04-01-05615	JOCOTÁN	53	20-04-01-05669	JOCOTÁN
4	20-04-01-05616	JOCOTÁN	54	20-04-01-05670	JOCOTÁN
5	20-04-01-05617	JOCOTÁN	55	20-04-01-04377	JOCOTÁN
6	20-04-01-05620	JOCOTÁN	56	20-04-01-04448	JOCOTÁN
7	20-04-01-05621	JOCOTÁN	57	20-04-01-05195	JOCOTÁN
8	20-04-01-05623	JOCOTÁN	58	20-04-01-05549	JOCOTÁN
9	20-04-01-05624	JOCOTÁN	59	20-04-03-01522	JOCOTÁN
10	20-04-01-05625	JOCOTÁN	60	20-04-03-02254	JOCOTÁN
11	20-04-01-05631	JOCOTÁN	61	20-04-03-02315	JOCOTÁN
12	20-04-01-05626	JOCOTÁN	62	20-04-01-05671	JOCOTÁN
13	20-04-01-05627	JOCOTÁN	63	20-04-01-05672	JOCOTÁN
14	20-04-01-05628	JOCOTÁN	64	20-04-02-05995	JOCOTÁN
15	20-04-01-05629	JOCOTÁN	65	20-04-01-05673	JOCOTÁN
16	20-04-01-05630	JOCOTÁN	66	20-04-01-05674	JOCOTÁN
17	20-04-01-05633	JOCOTÁN	67	20-04-01-05675	JOCOTÁN
18	20-04-01-05634	JOCOTÁN	68	20-04-01-05676	JOCOTÁN
19	20-04-01-05635	JOCOTÁN	69	20-04-01-05677	JOCOTÁN
20	20-04-01-05636	JOCOTÁN	70	20-04-01-05678	JOCOTÁN
21	20-04-01-05637	JOCOTÁN	71	20-04-02-00002	JOCOTÁN
22	20-04-01-05638	JOCOTÁN	72	20-04-02-02198	JOCOTÁN
23	20-04-01-05639	JOCOTÁN	73	20-04-02-00017	JOCOTÁN
24	20-04-01-05640	JOCOTÁN	74	20-04-02-00055	JOCOTÁN
25	20-04-03-02318	JOCOTÁN	75	20-04-02-00081	JOCOTÁN
26	20-04-01-05641	JOCOTÁN	76	20-04-02-00083	JOCOTÁN
27	20-04-01-05642	JOCOTÁN	77	20-04-02-00085	JOCOTÁN
28	20-04-01-05643	JOCOTÁN	78	20-04-02-00088	JOCOTÁN
29	20-04-01-05644	JOCOTÁN	79	20-04-02-00089	JOCOTÁN
30	20-04-01-05645	JOCOTÁN	80	20-04-02-00090	JOCOTÁN
31	20-04-01-05646	JOCOTÁN	81	20-04-02-00096	JOCOTÁN
32	20-04-01-05647	JOCOTÁN	82	20-04-01-04430	JOCOTÁN
33	20-04-01-05648	JOCOTÁN	83	20-04-01-04431	JOCOTÁN
34	20-04-01-05649	JOCOTÁN	84	20-04-01-04435	JOCOTÁN
35	20-04-01-05650	JOCOTÁN	85	20-04-01-04441	JOCOTÁN



36	20-04-01-05651	JOCOTÁN	86	20-04-02-00092	JOCOTÁN
37	20-04-01-05652	JOCOTÁN	87	20-04-02-00093	JOCOTÁN
38	20-04-01-05653	JOCOTÁN	88	20-04-02-00097	JOCOTÁN
39	20-04-01-05654	JOCOTÁN	89	20-04-02-00991	JOCOTÁN
40	20-04-01-05655	JOCOTÁN	90	20-04-02-01037	JOCOTÁN
41	20-04-01-05656	JOCOTÁN	91	20-04-02-01052	JOCOTÁN
42	20-04-01-05659	JOCOTÁN	92	20-04-02-01055	JOCOTÁN
43	20-04-01-05660	JOCOTÁN	93	20-04-02-01082	JOCOTÁN
44	20-04-01-05661	JOCOTÁN	94	20-04-02-01404	JOCOTÁN
45	20-04-01-05662	JOCOTÁN	95	20-04-02-01405	JOCOTÁN
46	20-04-01-05663	JOCOTÁN	96	20-04-02-01407	JOCOTÁN
47	20-04-01-05664	JOCOTÁN	97	20-04-02-01408	JOCOTÁN
48	20-04-01-05665	JOCOTÁN	98	20-04-03-00659	JOCOTÁN
49	20-04-01-05666	JOCOTÁN	99	20-04-02-01410	JOCOTÁN
50	20-04-02-07233	JOCOTÁN	100	20-04-02-01412	JOCOTÁN

- Participación y atención a la población en general que solicite información adicional de los resultados de la exposición pública de resultados, en el municipio de Camotán departamento de Chiquimula.

**FIRMA:**

  
ROSA DELIA CABRERA MARROQUIN DE PORTILLO  
Licenciada en Informática y Administración de  
Negocios  
Servicios Profesionales de Control de Calidad en  
Análisis Catastral

**Vo. Bo.:**

  
 Ing. Agr. Carlos Cristian Josué  
Espinoza Portillo  
Director Municipal  
Zacapa-Chiquimula  
Registro de Información Catastral de Guatemala



## REGISTRO DE INFORMACIÓN CATASTRAL DE GUATEMALA INFORME MENSUAL DE ACTIVIDADES

<b>REGLÓN PRESUPUESTARIO 029</b> <b>"OTRAS REMUNERACIONES DEL PERSONAL TEMPORAL"</b>	
<b>NOMBRE DEL CONTRATISTA:</b> BRENNER YUBINY GRANADOS PINTO	<b>No. De Contrato:</b> RIC-R-029-0279-2025
<b>NOMBRE DEL SERVICIO:</b> Servicios Técnicos de Seguimiento de Casos Especiales	<b>Dirección Municipal, Gerencia, Coordinación o Unidad:</b> Dirección Municipal de Zacapa-Chiquimula
<b>Proyecto:</b> Registro de Información Catastral de Guatemala –RIC–.	<b>Informe correspondiente al mes de:</b> Noviembre 2025

- Atención y seguimiento a solicitud presentada por interesados sobre la pretensión de mojones y linderos del predio de clasificación catastral CCC 19-04-05-08771 del municipio de Gualán, departamento de Zacapa.
  
- Atención y seguimiento a solicitud presentada por interesados sobre la pretensión de mojones y linderos del predio de clasificación catastral CCC 19-04-05-08770 del municipio de Gualán, departamento de Zacapa.



- Atención y seguimiento a solicitud presentada por interesados sobre la pretensión de mojones y linderos del predio de clasificación catastral CCC 19-05-03-00196 del municipio de Teculután, departamento de Zacapa.
- Atención y seguimiento a solicitud presentada por interesados sobre la pretensión de mojones y linderos del predio de clasificación catastral CCC 19-04-05-06445 del municipio de Gualán, departamento de Zacapa.




FIRMA:



BRENNER YUBINY GRANADOS PINTO  
Servicios Técnicos de Seguimiento de Casos Especiales

Vo.Bo.:



Ing. Agr. Carlos Cristian Josué Espinoza Portillo  
Director Municipal  
Zacapa-Chiquimula





## REGISTRO DE INFORMACIÓN CATASTRAL DE GUATEMALA INFORME MENSUAL DE ACTIVIDADES

REGLÓN PRESUPUESTARIO 029 "OTRAS REMUNERACIONES DEL PERSONAL TEMPORAL"	
<b>Nombre del Contratista:</b> Rodolfo Antonio Morales Pinto	<b>No. De Contrato:</b> RIC-R-029-0280-2025.
<b>Nombre del Servicio:</b> Servicios Técnicos de Análisis Catastral y Mosaico de Fincas	<b>Dirección Municipal, Gerencia, Coordinación o Unidad:</b> Dirección Municipal de Zacapa-Chiquimula
<b>Proyecto:</b> Registro de Información Catastral de Guatemala	<b>Informe correspondiente al mes de:</b> Noviembre 2025

1.- Se realizó el análisis y el estudio comparativo de la información del levantamiento catastral con la del mosaico gráfico de fincas; identificándose, determinándose y definiéndose que finca(s) se relacionan con los predios, del municipio de Jocotán del departamento de Chiquimula; de 95 predios con los siguientes Códigos de Clasificación Catastral (CCC):

No.	CCC	No.	CCC	No.	CCC	No.	CCC
1	20-04-01-04168	16	20-04-01-04186	31	20-04-01-04504	46	20-04-01-04551
2	20-04-01-04169	17	20-04-01-04187	32	20-04-01-04505	47	20-04-01-04552
3	20-04-01-04170	18	20-04-01-04189	33	20-04-01-04506	48	20-04-01-04553
4	20-04-01-04171	19	20-04-01-04190	34	20-04-01-04507	49	20-04-01-04707
5	20-04-01-04172	20	20-04-01-04191	35	20-04-01-04508	50	20-04-01-04719
6	20-04-01-04173	21	20-04-01-04192	36	20-04-01-04509	51	20-04-01-04720
7	20-04-01-04174	22	20-04-01-04193	37	20-04-01-04510	52	20-04-01-04732
8	20-04-01-04176	23	20-04-01-04194	38	20-04-01-04511	53	20-04-01-04733
9	20-04-01-04177	24	20-04-01-04195	39	20-04-01-04512	54	20-04-01-04742
10	20-04-01-04178	25	20-04-01-04197	40	20-04-01-04513	55	20-04-01-04743
11	20-04-01-04179	26	20-04-01-04200	41	20-04-01-04515	56	20-04-01-04780
12	20-04-01-04180	27	20-04-01-04212	42	20-04-01-04516	57	20-04-01-04786
13	20-04-01-04181	28	20-04-01-04501	43	20-04-01-04520	58	20-04-01-04831
14	20-04-01-04182	29	20-04-01-04502	44	20-04-01-04522	59	20-04-01-04837
15	20-04-01-04185	30	20-04-01-04503	45	20-04-01-04524	60	20-04-01-04838

No.	CCC	No.	CCC	No.	CCC	No.	CCC
61	20-04-01-04851	71	20-04-01-04439	81	20-04-02-06076	91	20-04-02-13878
62	20-04-01-04852	72	20-04-01-04442	82	20-04-02-06085	92	20-04-02-13901
63	20-04-01-04964	73	20-04-01-04444	83	20-04-02-06384	93	20-04-02-13902
64	20-04-01-04965	74	20-04-01-04521	84	20-04-02-06910	94	20-04-02-08353
65	20-04-02-07114	75	20-04-01-04378	85	20-04-02-07464	95	20-04-02-05872
66	20-04-02-07113	76	20-04-02-05427	86	20-04-02-09355		
67	20-04-01-04432	77	20-04-02-05974	87	20-04-02-09921		
68	20-04-01-04445	78	20-04-02-05996	88	20-04-02-13214		
69	20-04-01-04436	79	20-04-02-06000	89	20-04-02-13215		
70	20-04-01-04438	80	20-04-02-06074	90	20-04-02-13216		

02.- Se realizó el estudio comparativo de la información alfanumérica de la Ficha de Investigación de Campo versus la Ficha de Derechos Reales de los Predios y Fincas ubicadas en el municipio Jocotán del departamento de Chiquimula; de 95 predios con los siguientes Códigos de Clasificación Catastral (CCC):

No.	CCC	No.	CCC	No.	CCC	No.	CCC
1	20-04-01-04168	16	20-04-01-04186	31	20-04-01-04504	46	20-04-01-04551
2	20-04-01-04169	17	20-04-01-04187	32	20-04-01-04505	47	20-04-01-04552
3	20-04-01-04170	18	20-04-01-04189	33	20-04-01-04506	48	20-04-01-04553
4	20-04-01-04171	19	20-04-01-04190	34	20-04-01-04507	49	20-04-01-04707
5	20-04-01-04172	20	20-04-01-04191	35	20-04-01-04508	50	20-04-01-04719
6	20-04-01-04173	21	20-04-01-04192	36	20-04-01-04509	51	20-04-01-04720
7	20-04-01-04174	22	20-04-01-04193	37	20-04-01-04510	52	20-04-01-04732
8	20-04-01-04176	23	20-04-01-04194	38	20-04-01-04511	53	20-04-01-04733
9	20-04-01-04177	24	20-04-01-04195	39	20-04-01-04512	54	20-04-01-04742
10	20-04-01-04178	25	20-04-01-04197	40	20-04-01-04513	55	20-04-01-04743
11	20-04-01-04179	26	20-04-01-04200	41	20-04-01-04515	56	20-04-01-04780
12	20-04-01-04180	27	20-04-01-04212	42	20-04-01-04516	57	20-04-01-04786
13	20-04-01-04181	28	20-04-01-04501	43	20-04-01-04520	58	20-04-01-04831
14	20-04-01-04182	29	20-04-01-04502	44	20-04-01-04522	59	20-04-01-04837
15	20-04-01-04185	30	20-04-01-04503	45	20-04-01-04524	60	20-04-01-04838



No.	CCC	No.	CCC	No.	CCC	No.	CCC
61	20-04-01-04851	71	20-04-01-04439	81	20-04-02-06076	91	20-04-02-13878
62	20-04-01-04852	72	20-04-01-04442	82	20-04-02-06085	92	20-04-02-13901
63	20-04-01-04964	73	20-04-01-04444	83	20-04-02-06384	93	20-04-02-13902
64	20-04-01-04965	74	20-04-01-04521	84	20-04-02-06910	94	20-04-02-08353
65	20-04-02-07114	75	20-04-01-04378	85	20-04-02-07464	95	20-04-02-05872
66	20-04-02-07113	76	20-04-02-05427	86	20-04-02-09355		
67	20-04-01-04432	77	20-04-02-05974	87	20-04-02-09921		
68	20-04-01-04445	78	20-04-02-05996	88	20-04-02-13214		
69	20-04-01-04436	79	20-04-02-06000	89	20-04-02-13215		
70	20-04-01-04438	80	20-04-02-06074	90	20-04-02-13216		

03.- Se elaboraron y enviaron en total 95 informes circunstanciados actualizados del municipio de Jocotán, del departamento de Chiquimula, con los siguientes Códigos de Clasificación Catastral (CCC):

No.	CCC	No.	CCC	No.	CCC	No.	CCC
1	20-04-01-04168	16	20-04-01-04186	31	20-04-01-04504	46	20-04-01-04551
2	20-04-01-04169	17	20-04-01-04187	32	20-04-01-04505	47	20-04-01-04552
3	20-04-01-04170	18	20-04-01-04189	33	20-04-01-04506	48	20-04-01-04553
4	20-04-01-04171	19	20-04-01-04190	34	20-04-01-04507	49	20-04-01-04707
5	20-04-01-04172	20	20-04-01-04191	35	20-04-01-04508	50	20-04-01-04719
6	20-04-01-04173	21	20-04-01-04192	36	20-04-01-04509	51	20-04-01-04720
7	20-04-01-04174	22	20-04-01-04193	37	20-04-01-04510	52	20-04-01-04732
8	20-04-01-04176	23	20-04-01-04194	38	20-04-01-04511	53	20-04-01-04733
9	20-04-01-04177	24	20-04-01-04195	39	20-04-01-04512	54	20-04-01-04742
10	20-04-01-04178	25	20-04-01-04197	40	20-04-01-04513	55	20-04-01-04743
11	20-04-01-04179	26	20-04-01-04200	41	20-04-01-04515	56	20-04-01-04780
12	20-04-01-04180	27	20-04-01-04212	42	20-04-01-04516	57	20-04-01-04786
13	20-04-01-04181	28	20-04-01-04501	43	20-04-01-04520	58	20-04-01-04831
14	20-04-01-04182	29	20-04-01-04502	44	20-04-01-04522	59	20-04-01-04837
15	20-04-01-04185	30	20-04-01-04503	45	20-04-01-04524	60	20-04-01-04838

No.	CCC	No.	CCC	No.	CCC	No.	CCC
61	20-04-01-04851	71	20-04-01-04439	81	20-04-02-06076	91	20-04-02-13878
62	20-04-01-04852	72	20-04-01-04442	82	20-04-02-06085	92	20-04-02-13901
63	20-04-01-04964	73	20-04-01-04444	83	20-04-02-06384	93	20-04-02-13902
64	20-04-01-04965	74	20-04-01-04521	84	20-04-02-06910	94	20-04-02-08353
65	20-04-02-07114	75	20-04-01-04378	85	20-04-02-07464	95	20-04-02-05872
66	20-04-02-07113	76	20-04-02-05427	86	20-04-02-09355		
67	20-04-01-04432	77	20-04-02-05974	87	20-04-02-09921		
68	20-04-01-04445	78	20-04-02-05996	88	20-04-02-13214		
69	20-04-01-04436	79	20-04-02-06000	89	20-04-02-13215		
70	20-04-01-04438	80	20-04-02-06074	90	20-04-02-13216		

4.- Se realizaron 05 Rectificaciones de Informe Circunstanciado relacionado a relación predio/finca, del municipio de Gualán del departamento de Zacapa, solicitadas a través de ventanilla, con los siguientes Códigos de Clasificación Catastral (CCC)

No.	CCC
1	19-04-03-05124
2	19-04-05-03297
3	19-04-03-00960
4	19-04-06-06112
5	19-04-05-03295


FIRMA:



Rodolfo Antonio Morales Pinto  
Servicios Técnicos de Análisis Catastral  
y Mosaico de Fincas

Vo. Bo.

FIRMA:



Ing. Agr. Carlos Miguel Loyo García  
Responsable de Análisis Catastral  
RIC Zacapa- Chiquimula

**RESPONSABLE DE  
ANÁLISIS CATASTRAL**  
RIC DIRECCIÓN MUNICIPAL  
ZACAPA - CHIQUIMULA



## REGISTRO DE INFORMACIÓN CATASTRAL DE GUATEMALA

### INFORME MENSUAL DE ACTIVIDADES

REGLÓN PRESUPUESTARIO 029 "OTRAS REMUNERACIONES DEL PERSONAL TEMPORAL"	
<b>NOMBRE DEL CONTRATISTA:</b> JOSÉ ROBERTO PORTILLO PAZ	<b>No. De Contrato:</b> RIC-R-029-0281-2025
<b>NOMBRE DEL SERVICIO:</b> Servicios Profesionales para la Atención de Conflictividad Agraria y Catastral	<b>Dirección Municipal, Gerencia, Coordinación o Unidad:</b> Dirección Municipal de Zacapa-Chiquimula
<b>Proyecto:</b> Registro de Información Catastral de Guatemala -RIC-.	<b>Informe correspondiente al mes de:</b> Noviembre 2025

- Se programaron visitas de campo con el auxiliar fiscal encargado y técnicos catastrales, para las diligencias a solicitud de la Fiscalía Municipal de: Camotán, del departamento de Chiquimula, del Ministerio Público.
- Se programaron visitas de campo con el auxiliar fiscal encargado y técnicos catastrales, para las diligencias a solicitud de la Fiscalía Municipal de: Ipala del departamento de Chiquimula, del Ministerio Público.
- Se programaron visitas de campo con el auxiliar fiscal encargado y técnicos catastrales, para las diligencias a solicitud de la Fiscalía Municipal de: Huite del departamento de Zacapa, del Ministerio Público.
- Se ha participado en el seguimiento a la resolución del conflicto entre la comunidad de Santa Rosalía Mármol y la empresa Hidroeléctrica Pasabien; desarrollando mesas de diálogo para resolver el conflicto, participando en las reuniones solicitadas por autoridades locales.
- Se continuo con el seguimiento a la resolución de conflicto de cerro Miramundo, predio ubicado en el municipio de Zacapa, del departamento de Zacapa, esta disputa entre personas locales y la municipalidad de Zacapa, ha generado descontento puesto que no poseen escrituras del predio en disputa.

- [illegible]

- 1  
 2  
 3  
 4  
 5  
 6  
 7  
 8  
 9  
 10  
 11  
 12  
 13  
 14  
 15  
 16  
 17  
 18  
 19  
 20  
 21  
 22  
 23  
 24  
 25




- ☒ Apoyo a la comunicación social en el municipio de Ipala del departamento de Chiquimula, desarrollando los trabajos programados por técnicos de Registro de Información Catastral RIC.




- Apoyo a la comunicación social en el municipio de Camotán del departamento de Chiquimula, desarrollando los trabajos programados por técnicos de Registro de Información Catastral RIC.



FIRMA:

  
 JOSÉ ROBERTO PORTILLO PAZ  
 Ingeniero Agrónomo  
 Servicios Profesionales para la Atención de  
 Conflictividad Agraria y Catastral

Vo.Bo.:

  
 Ing. Agr. Carlos Cristian Josué  
 Espinoza Portillo  
 Director Municipal  
 Zacapa-Chiquimula  
 Registro de Información Catastral de Guatemala

## REGISTRO DE INFORMACIÓN CATASTRAL DE GUATEMALA INFORME MENSUAL DE ACTIVIDADES


<b>RENGLÓN PRESUPUESTARIO 029 "OTRAS REMUNERACIONES DEL PERSONAL TEMPORAL"</b>	
<b>Nombre del Contratista:</b> ELIZABETH NINETH ZURITA ORELLANA.	<b>No. De Contrato:</b> RIC-R-029-0282-2025
<b>Nombre del Servicio:</b> Servicios Profesionales de Asesoría Jurídica de Notificación de Enmiendas.	<b>Dirección Municipal, Gerencia, Coordinación o Unidad:</b> Dirección Municipal de Zacapa-Chiquimula
<b>Proyecto:</b> Registro de Información Catastral de Guatemala.	<b>Informe correspondiente al mes de:</b> Noviembre 2025.

- Se dio asesoría jurídica en proceso de revisión técnica presentado del predio identificado con el Código de Clasificación Catastral número diecinueve guion cero tres guion cero cuatro guion cero cero cero dieciséis (19-03-04-00016), ubicado en el municipio de Río Hondo, departamento de Zacapa.
- Se dio asesoría jurídica en proceso de revisión técnica presentado del predio identificado con el Código de Clasificación Catastral número diecinueve guion cero tres guion cero cuatro guion cero cero cero diecisiete (19-03-04-00017), ubicado en el municipio de Río Hondo, departamento de Zacapa.
- Se dio asesoría jurídica a titular catastral en resolución de enmienda previo a ser notificada del predio identificado con el Código de Clasificación Catastral número diecinueve guion cero siete guion cero dos guion cero cero ochocientos siete (19-07-02-00807), ubicado en el municipio de Cabañas, departamento de Zacapa.
- Se dio asesoría jurídica en resolución de enmienda previo a ser notificada del predio identificado con el Código de Clasificación Catastral número diecinueve guion cero siete guion cero dos guion cero cero ochocientos ocho (19-07-02-00808), ubicado en el municipio de Cabañas, departamento de Zacapa.
- Se dio asesoría jurídica en resolución de enmienda previo a ser notificada del predio identificado con el Código de Clasificación Catastral número diecinueve guion cero siete guion cero dos guion cero cero ochocientos trece (19-07-02-00813), ubicado en el municipio de Cabañas, departamento de Zacapa.
- Se dio asesoría jurídica en resolución de enmienda previo a ser notificada del predio identificado con el Código de Clasificación Catastral número diecinueve guion cero siete guion cero dos guion cero cero ochocientos quince (19-07-02-00815), ubicado en el municipio de Cabañas, departamento de Zacapa.
- Se dio asesoría jurídica en resolución de enmienda previo a ser notificada del predio identificado con el Código de Clasificación Catastral número diecinueve guion cero siete guion cero dos guion cero cero novecientos cuarenta y dos (19-07-02-00942), ubicado en el municipio de Cabañas, departamento de Zacapa.
- Se dio asesoría jurídica en resolución de enmienda previo a ser notificada del predio identificado con el Código de Clasificación Catastral número diecinueve guion cero siete guion cero dos guion cero cero novecientos setenta y dos (19-07-02-00972), ubicado en el municipio de Cabañas, departamento de Zacapa.



- Se dio asesoría jurídica en resolución de enmienda previo a ser notificada del predio identificado con el Código de Clasificación Catastral número diecinueve guion cero siete guion cero dos guion cero mil trescientos dieciocho (19-07-02-01318), ubicado en el municipio de Cabañas, departamento de Zacapa


**FIRMA:**

  
Licda. Elizabeth Nineth Zurita Orellana.

Servicios Profesionales de Asesoría Jurídica de Notificación  
de Enmiendas.

Licenciada en Ciencias Jurídicas, Sociales y de la Justicia.  
Abogada Y Notaria.

**Vo.Bo.:**




  
Ing. Agr. Carlos Cristian Josué Espinoza Portillo

Director Municipal  
RIC ZACAPA-CHIQUMULA

## REGISTRO DE INFORMACIÓN CATASTRAL DE GUATEMALA INFORME MENSUAL DE ACTIVIDADES

<b>RENGLÓN PRESUPUESTARIO 029 "OTRAS REMUNERACIONES DEL PERSONAL TEMPORAL"</b>	
<b>NOMBRE DEL CONTRATISTA:</b> MYNOR HUGO CABRERA ARCHILA	<b>No. De Contrato:</b> RIC-R-029-0283-2025
<b>NOMBRE DEL SERVICIO:</b> Servicios Jurídicos Profesionales de Análisis y Actualización	<b>Dirección Municipal, Gerencia, Coordinación o Unidad:</b> Dirección Municipal de Zacapa-Chiquimula
<b>Proyecto:</b> Registro de Información Catastral de Guatemala -RIC-.	<b>Informe correspondiente al mes de:</b> noviembre 2025

1. Realicé Análisis Jurídico de 84 predios del municipio de Jocotán, departamento de Chiquimula, conforme a reporte y elaboración de Dictámenes Jurídicos.
2. Realicé Análisis Jurídico de 84 predios del municipio de Jocotán, departamento de Chiquimula, conforme a reporte y elaboración de Proyectos de Declaración de predios catastrados.
3. Realicé Análisis Jurídico de 1 predio del municipio de Ipala, departamento de Chiquimula, conforme a reporte y elaboración de Dictámenes Jurídicos.
4. Realicé Análisis Jurídico de 1 predio del municipio de Ipala, departamento de Chiquimula, conforme a reporte y elaboración de Proyectos de Declaración de predios catastrados.
5. Realicé Análisis Jurídico de 4 predios del municipio de Camotán, departamento de Chiquimula, conforme a reporte y elaboración de Proyectos de Declaración de predios catastrados.
6. Realicé Análisis Jurídico de 4 predios del municipio de Camotán, departamento de Chiquimula, conforme a reporte y elaboración de Dictámenes Jurídicos.
7. Realicé consultas a distancia de fincas relacionadas con los predios objeto de Análisis Jurídico y estudios de copropiedad.
8. Realicé planteamiento de dudas, objeto de análisis jurídico.

<p><b>FIRMA:</b> </p> <p style="text-align: center;">MYNOR HUGO CABRERA ARCHILA LICENCIADO EN CIENCIAS JURÍDICAS Y SOCIALES, ABOGADO Y NOTARIO Servicios Jurídicos Profesionales de Análisis y Actualización</p>	<p><b>Vo.Bo.:</b> </p> <div style="text-align: center;">  <p>Ing. Agr. Carlos Cristian Josué Espinoza Portillo Director Municipal Zacapa-Chiquimula Registro de Información Catastral de Guatemala</p> </div>
---	--




### DESCRIPCIÓN DE ACTIVIDADES

DESCRIPCIÓN DE ACTIVIDADES				
<b>Contrato No.</b>		<b>RIC-R-029-0283-2025</b>		
<b>Actividad denominada:</b>		<b>Servicios Jurídicos Profesionales de Análisis y Actualización</b>		
<b>Descripción de entrega de productos consiste:</b>		<b>Ochenta y nueve (89) expedientes catastrales analizados y finalizados con dictamen jurídico y proyecto de declaración de predio catastrado, y realización de enmiendas.</b>		
<b>Nombre del Contratista:</b>		<b>Lic. Mynor Hugo Cabrera Archila</b>		
<b>No.</b>	<b>CCC</b>	<b>Municipio</b>	<b>Departamento</b>	<b>Actividad Reportada</b>
1	20-04-02-02198	Jocotán	Chiquimula	Dictamen Jurídico y Proyecto de Declaración de Predio Catastrado
2	20-04-02-03881	Jocotán	Chiquimula	Dictamen Jurídico y Proyecto de Declaración de Predio Catastrado
3	20-06-01-00336	Jocotán	Chiquimula	Dictamen Jurídico y Proyecto de Declaración de Predio Catastrado
4	20-04-02-06168	Jocotán	Chiquimula	Dictamen Jurídico y Proyecto de Declaración de Predio Catastrado
5	20-04-02-02114	Jocotán	Chiquimula	Dictamen Jurídico y Proyecto de Declaración de Predio Catastrado
6	20-04-03-02151	Jocotán	Chiquimula	Dictamen Jurídico y Proyecto de Declaración de Predio Catastrado
7	20-04-02-05994	Jocotán	Chiquimula	Dictamen Jurídico y Proyecto de Declaración de Predio Catastrado
8	20-04-01-02186	Jocotán	Chiquimula	Dictamen Jurídico y Proyecto de Declaración de Predio Catastrado
9	20-04-01-03990	Jocotán	Chiquimula	Dictamen Jurídico y Proyecto de Declaración de Predio Catastrado
10	20-04-02-00048	Jocotán	Chiquimula	Dictamen Jurídico y Proyecto de Declaración de Predio Catastrado
11	20-04-02-00528	Jocotán	Chiquimula	Dictamen Jurídico y Proyecto de Declaración de Predio Catastrado
12	20-04-02-01058	Jocotán	Chiquimula	Dictamen Jurídico y Proyecto de Declaración de Predio Catastrado
13	20-04-02-02123	Jocotán	Chiquimula	Dictamen Jurídico y Proyecto de Declaración de Predio Catastrado
14	20-04-02-03082	Jocotán	Chiquimula	Dictamen Jurídico y Proyecto de Declaración de Predio Catastrado
15	20-04-02-03258	Jocotán	Chiquimula	Dictamen Jurídico y Proyecto de Declaración de Predio Catastrado
16	20-04-02-03311	Jocotán	Chiquimula	Dictamen Jurídico y Proyecto de Declaración de Predio Catastrado
17	20-04-02-03598	Jocotán	Chiquimula	Dictamen Jurídico y Proyecto de Declaración de Predio Catastrado
18	20-04-02-03634	Jocotán	Chiquimula	Dictamen Jurídico y Proyecto de Declaración de Predio Catastrado
19	20-04-02-03698	Jocotán	Chiquimula	Dictamen Jurídico y Proyecto de Declaración de Predio Catastrado
20	20-04-02-03854	Jocotán	Chiquimula	Dictamen Jurídico y Proyecto de Declaración de Predio Catastrado
21	20-04-02-03866	Jocotán	Chiquimula	Dictamen Jurídico y Proyecto de Declaración de Predio Catastrado
22	20-04-02-03927	Jocotán	Chiquimula	Dictamen Jurídico y Proyecto de Declaración de Predio Catastrado
23	20-04-02-04209	Jocotán	Chiquimula	Dictamen Jurídico y Proyecto de Declaración de Predio Catastrado
24	20-04-02-04318	Jocotán	Chiquimula	Dictamen Jurídico y Proyecto de Declaración de Predio Catastrado
25	20-04-03-02078	Jocotán	Chiquimula	Dictamen Jurídico y Proyecto de Declaración de Predio Catastrado
26	20-11-11-00601	Jocotán	Chiquimula	Dictamen Jurídico y Proyecto de Declaración de Predio Catastrado
27	20-04-01-03961	Jocotán	Chiquimula	Dictamen Jurídico y Proyecto de Declaración de Predio Catastrado

28	20-04-01-05346	Jocotán	Chiquimula	Dictamen Jurídico y Proyecto de Declaración de Predio Catastrado
29	20-04-02-01055	Jocotán	Chiquimula	Dictamen Jurídico y Proyecto de Declaración de Predio Catastrado
30	20-04-02-03568	Jocotán	Chiquimula	Dictamen Jurídico y Proyecto de Declaración de Predio Catastrado
31	20-04-02-05048	Jocotán	Chiquimula	Dictamen Jurídico y Proyecto de Declaración de Predio Catastrado
32	20-04-02-05412	Jocotán	Chiquimula	Dictamen Jurídico y Proyecto de Declaración de Predio Catastrado
33	20-04-03-02870	Jocotán	Chiquimula	Dictamen Jurídico y Proyecto de Declaración de Predio Catastrado
34	20-04-03-03683	Jocotán	Chiquimula	Dictamen Jurídico y Proyecto de Declaración de Predio Catastrado
35	20-04-03-04501	Jocotán	Chiquimula	Dictamen Jurídico y Proyecto de Declaración de Predio Catastrado
36	20-11-11-00302	Camotán	Chiquimula	Dictamen Jurídico y Proyecto de Declaración de Predio Catastrado
37	20-04-02-03585	Jocotán	Chiquimula	Dictamen Jurídico y Proyecto de Declaración de Predio Catastrado
38	20-04-02-03617	Jocotán	Chiquimula	Dictamen Jurídico y Proyecto de Declaración de Predio Catastrado
39	20-05-02-00092	Camotán	Chiquimula	Dictamen Jurídico y Proyecto de Declaración de Predio Catastrado
40	20-04-01-05712	Jocotán	Chiquimula	Dictamen Jurídico y Proyecto de Declaración de Predio Catastrado
41	20-04-01-05890	Jocotán	Chiquimula	Dictamen Jurídico y Proyecto de Declaración de Predio Catastrado
42	20-04-01-05891	Jocotán	Chiquimula	Dictamen Jurídico y Proyecto de Declaración de Predio Catastrado
43	20-05-02-00313	Camotán	Chiquimula	Dictamen Jurídico y Proyecto de Declaración de Predio Catastrado
44	20-04-02-01430	Jocotán	Chiquimula	Dictamen Jurídico y Proyecto de Declaración de Predio Catastrado
45	20-04-02-00002	Camotán	Chiquimula	Dictamen Jurídico y Proyecto de Declaración de Predio Catastrado
46	20-04-02-00081	Jocotán	Chiquimula	Dictamen Jurídico y Proyecto de Declaración de Predio Catastrado
47	20-04-02-00083	Jocotán	Chiquimula	Dictamen Jurídico y Proyecto de Declaración de Predio Catastrado
48	20-04-02-00092	Jocotán	Chiquimula	Dictamen Jurídico y Proyecto de Declaración de Predio Catastrado
49	20-04-02-01401	Jocotán	Chiquimula	Dictamen Jurídico y Proyecto de Declaración de Predio Catastrado
50	20-04-02-01403	Jocotán	Chiquimula	Dictamen Jurídico y Proyecto de Declaración de Predio Catastrado
51	20-04-02-01410	Jocotán	Chiquimula	Dictamen Jurídico y Proyecto de Declaración de Predio Catastrado
52	20-04-02-01412	Jocotán	Chiquimula	Dictamen Jurídico y Proyecto de Declaración de Predio Catastrado
53	20-04-02-01417	Jocotán	Chiquimula	Dictamen Jurídico y Proyecto de Declaración de Predio Catastrado
54	20-04-02-01418	Jocotán	Chiquimula	Dictamen Jurídico y Proyecto de Declaración de Predio Catastrado
55	20-04-02-01426	Jocotán	Chiquimula	Dictamen Jurídico y Proyecto de Declaración de Predio Catastrado
56	20-04-02-01427	Jocotán	Chiquimula	Dictamen Jurídico y Proyecto de Declaración de Predio Catastrado
57	20-04-02-01443	Jocotán	Chiquimula	Dictamen Jurídico y Proyecto de Declaración de Predio Catastrado
58	20-04-02-01456	Jocotán	Chiquimula	Dictamen Jurídico y Proyecto de Declaración de Predio Catastrado
59	20-04-02-01467	Jocotán	Chiquimula	Dictamen Jurídico y Proyecto de Declaración de Predio Catastrado
60	20-04-02-01818	Jocotán	Chiquimula	Dictamen Jurídico y Proyecto de Declaración de Predio Catastrado
61	20-04-02-01824	Jocotán	Chiquimula	Dictamen Jurídico y Proyecto de Declaración de Predio Catastrado
62	20-04-02-01839	Jocotán	Chiquimula	Dictamen Jurídico y Proyecto de Declaración de Predio Catastrado
63	20-04-02-02073	Jocotán	Chiquimula	Dictamen Jurídico y Proyecto de Declaración de Predio Catastrado
64	20-04-02-02349	Jocotán	Chiquimula	Dictamen Jurídico y Proyecto de Declaración de Predio Catastrado
65	20-04-02-03080	Jocotán	Chiquimula	Dictamen Jurídico y Proyecto de Declaración de Predio Catastrado



66	20-04-02-03088	Jocotán	Chiquimula	Dictamen Jurídico y Proyecto de Declaración de Predio Catastrado
67	20-04-02-03092	Jocotán	Chiquimula	Dictamen Jurídico y Proyecto de Declaración de Predio Catastrado
68	20-04-02-03094	Jocotán	Chiquimula	Dictamen Jurídico y Proyecto de Declaración de Predio Catastrado
69	20-04-02-03099	Jocotán	Chiquimula	Dictamen Jurídico y Proyecto de Declaración de Predio Catastrado
70	20-04-02-03100	Jocotán	Chiquimula	Dictamen Jurídico y Proyecto de Declaración de Predio Catastrado
71	20-04-02-05142	Jocotán	Chiquimula	Dictamen Jurídico y Proyecto de Declaración de Predio Catastrado
72	20-04-02-05433	Jocotán	Chiquimula	Dictamen Jurídico y Proyecto de Declaración de Predio Catastrado
73	20-04-02-05435	Jocotán	Chiquimula	Dictamen Jurídico y Proyecto de Declaración de Predio Catastrado
74	20-04-02-05436	Jocotán	Chiquimula	Dictamen Jurídico y Proyecto de Declaración de Predio Catastrado
75	20-04-02-05437	Jocotán	Chiquimula	Dictamen Jurídico y Proyecto de Declaración de Predio Catastrado
76	20-04-02-05438	Jocotán	Chiquimula	Dictamen Jurídico y Proyecto de Declaración de Predio Catastrado
77	20-04-02-05447	Jocotán	Chiquimula	Dictamen Jurídico y Proyecto de Declaración de Predio Catastrado
78	20-04-02-05449	Jocotán	Chiquimula	Dictamen Jurídico y Proyecto de Declaración de Predio Catastrado
79	20-04-02-05997	Jocotán	Chiquimula	Dictamen Jurídico y Proyecto de Declaración de Predio Catastrado
80	20-04-02-06058	Jocotán	Chiquimula	Dictamen Jurídico y Proyecto de Declaración de Predio Catastrado
81	20-04-02-06059	Jocotán	Chiquimula	Dictamen Jurídico y Proyecto de Declaración de Predio Catastrado
82	20-04-02-06076	Jocotán	Chiquimula	Dictamen Jurídico y Proyecto de Declaración de Predio Catastrado
83	20-04-02-06112	Jocotán	Chiquimula	Dictamen Jurídico y Proyecto de Declaración de Predio Catastrado
84	20-04-02-06366	Jocotán	Chiquimula	Dictamen Jurídico y Proyecto de Declaración de Predio Catastrado
85	20-04-02-06367	Jocotán	Chiquimula	Dictamen Jurídico y Proyecto de Declaración de Predio Catastrado
86	20-04-02-07325	Jocotán	Chiquimula	Dictamen Jurídico y Proyecto de Declaración de Predio Catastrado
87	20-04-02-07326	Jocotán	Chiquimula	Dictamen Jurídico y Proyecto de Declaración de Predio Catastrado
88	20-04-02-11061	Jocotán	Chiquimula	Dictamen Jurídico y Proyecto de Declaración de Predio Catastrado
89	20-06-04-02015	Jocotán	Chiquimula	Dictamen Jurídico y Proyecto de Declaración de Predio Catastrado
<b>TOTAL, DE DICTAMENES Y PROYECTOS DE DECLARACIÓN DE PREDIO CATASTRADO</b>				<b>89 predios</b>

  
**MYNOR HUGO CABRERA ARCHILA**  
 LICENCIADO EN CIENCIAS JURÍDICAS Y SOCIALES, ABOGADO Y NOTARIO  
 Servicios Jurídicos Profesionales de Análisis y Actualización

El suscrito hace constar que previa revisión y constatación de la existencia por ochenta y nueve (89) expedientes catastrales analizados y finalizados con dictamen jurídico y proyecto de declaración de predio catastrado. En fe de lo anterior, suscribo el presente documento de conformidad.

  
 Ing. Agr. Carlos Cristian Josue  
 Espinoza Portillo  
 Director Municipal  
 Jocotán-Chiquimula  
 Registro de Información Catastral de Guatemala



**REGISTRO DE INFORMACIÓN CATASTRAL DE GUATEMALA**  
**INFORME MENSUAL DE ACTIVIDADES**

**RENGLÓN PRESUPUESTARIO 029**

**"OTRAS REMUNERACIONES DEL PERSONAL TEMPORAL"**

<b>NOMBRE DEL CONTRATISTA:</b> JEANETHE ARACELY VÁSQUEZ FRANCO	<b>No. De Contrato:</b> RIC-R-029-0284-2025
<b>NOMBRE DEL SERVICIO:</b> Servicios Profesionales para la Regularización de Tierras	<b>Dirección Municipal, Gerencia, Coordinación o Unidad:</b> Dirección Municipal de Zacapa-Chiquimula
<b>Proyecto:</b> Registro de Información Catastral de Guatemala -RIC-	<b>Informe correspondiente al mes de:</b> noviembre 2025

- Atención a titulares catastrales que soliciten información referente al proceso de Regularización de predios municipales, en el municipio de San Juan Ermita, departamento de Chiquimula.
- Atención a titulares catastrales que soliciten información referente al proceso de Titulación Especial y Registro, en el municipio de Usumatlán, departamento de Zacapa.
- Participación en reunión con personal de la municipalidad de San Juan Ermita del departamento de Chiquimula, referente al pago de desmembración de predio de la finca municipal y el pago administrativo al proceso de regularización de predios municipales para poder iniciar el proceso de 100 predios.
- Se apoyó a la revisión de 126 expedientes conformado, dentro del proceso de Titulación Especial y Registro en el municipio de Usumatlán.





[illegible][illegible]

-

- Se asesoró y se propusieron estrategias de coordinación entre el RIC y las municipalidades para consensuar el proceso de regularización de la tenencia de la tierra de posesionarios, para los titulares catastrales candidatos del proceso de Titulación Especial y Registro de 126 predios ubicados en el municipio de Usumatlán, departamento de Zacapa, para su inscripción en el Registro de la Propiedad.

**ANEXO 1**  
**LISTA DE PROPIETARIOS DE LA COMUNIDAD DE USUMATLÁN, DEPARTAMENTO DE ZACAPA**

Se presenta a continuación la lista de propietarios de la Comunidad de Usumatlán, departamento de Zacapa, que han sido inscritos en el Registro de la Propiedad, con sus respectivos datos catastrales y legales.

Nº	PROPIETARIO	FECHA DE INSCRIPCIÓN	FECHA DE EMISIÓN	FECHA DE VIGENCIA
1	...	...	...	...
2	...	...	...	...
3	...	...	...	...
4	...	...	...	...
5	...	...	...	...
6	...	...	...	...
7	...	...	...	...
8	...	...	...	...
9	...	...	...	...
10	...	...	...	...
11	...	...	...	...
12	...	...	...	...
13	...	...	...	...
14	...	...	...	...
15	...	...	...	...
16	...	...	...	...
17	...	...	...	...
18	...	...	...	...
19	...	...	...	...
20	...	...	...	...
21	...	...	...	...
22	...	...	...	...
23	...	...	...	...
24	...	...	...	...
25	...	...	...	...
26	...	...	...	...
27	...	...	...	...
28	...	...	...	...
29	...	...	...	...
30	...	...	...	...
31	...	...	...	...
32	...	...	...	...
33	...	...	...	...
34	...	...	...	...
35	...	...	...	...
36	...	...	...	...
37	...	...	...	...
38	...	...	...	...
39	...	...	...	...
40	...	...	...	...
41	...	...	...	...
42	...	...	...	...
43	...	...	...	...
44	...	...	...	...
45	...	...	...	...
46	...	...	...	...
47	...	...	...	...
48	...	...	...	...
49	...	...	...	...
50	...	...	...	...
51	...	...	...	...
52	...	...	...	...
53	...	...	...	...
54	...	...	...	...
55	...	...	...	...
56	...	...	...	...
57	...	...	...	...
58	...	...	...	...
59	...	...	...	...
60	...	...	...	...
61	...	...	...	...
62	...	...	...	...
63	...	...	...	...
64	...	...	...	...
65	...	...	...	...
66	...	...	...	...
67	...	...	...	...
68	...	...	...	...
69	...	...	...	...
70	...	...	...	...
71	...	...	...	...
72	...	...	...	...
73	...	...	...	...
74	...	...	...	...
75	...	...	...	...
76	...	...	...	...
77	...	...	...	...
78	...	...	...	...
79	...	...	...	...
80	...	...	...	...
81	...	...	...	...
82	...	...	...	...
83	...	...	...	...
84	...	...	...	...
85	...	...	...	...
86	...	...	...	...
87	...	...	...	...
88	...	...	...	...
89	...	...	...	...
90	...	...	...	...
91	...	...	...	...
92	...	...	...	...
93	...	...	...	...
94	...	...	...	...
95	...	...	...	...
96	...	...	...	...
97	...	...	...	...
98	...	...	...	...
99	...	...	...	...
100	...	...	...	...
101	...	...	...	...
102	...	...	...	...
103	...	...	...	...
104	...	...	...	...
105	...	...	...	...
106	...	...	...	...
107	...	...	...	...
108	...	...	...	...
109	...	...	...	...
110	...	...	...	...
111	...	...	...	...
112	...	...	...	...
113	...	...	...	...
114	...	...	...	...
115	...	...	...	...
116	...	...	...	...
117	...	...	...	...
118	...	...	...	...
119	...	...	...	...
120	...	...	...	...
121	...	...	...	...
122	...	...	...	...
123	...	...	...	...
124	...	...	...	...
125	...	...	...	...
126	...	...	...	...

Nº	PROPIETARIO	FECHA DE INSCRIPCIÓN	FECHA DE EMISIÓN	FECHA DE VIGENCIA
1	...	...	...	...
2	...	...	...	...
3	...	...	...	...
4	...	...	...	...
5	...	...	...	...
6	...	...	...	...
7	...	...	...	...
8	...	...	...	...
9	...	...	...	...
10	...	...	...	...
11	...	...	...	...
12	...	...	...	...
13	...	...	...	...
14	...	...	...	...
15	...	...	...	...
16	...	...	...	...
17	...	...	...	...
18	...	...	...	...
19	...	...	...	...
20	...	...	...	...
21	...	...	...	...
22	...	...	...	...
23	...	...	...	...
24	...	...	...	...
25	...	...	...	...
26	...	...	...	...
27	...	...	...	...
28	...	...	...	...
29	...	...	...	...
30	...	...	...	...
31	...	...	...	...
32	...	...	...	...
33	...	...	...	...
34	...	...	...	...
35	...	...	...	...
36	...	...	...	...
37	...	...	...	...
38	...	...	...	...
39	...	...	...	...
40	...	...	...	...
41	...	...	...	...
42	...	...	...	...
43	...	...	...	...
44	...	...	...	...
45	...	...	...	...
46	...	...	...	...
47	...	...	...	...
48	...	...	...	...
49	...	...	...	...
50	...	...	...	...
51	...	...	...	...
52	...	...	...	...
53	...	...	...	...
54	...	...	...	...
55	...	...	...	...
56	...	...	...	...
57	...	...	...	...
58	...	...	...	...
59	...	...	...	...
60	...	...	...	...
61	...	...	...	...
62	...	...	...	...
63	...	...	...	...
64	...	...	...	...
65	...	...	...	...
66	...	...	...	...
67	...	...	...	...
68	...	...	...	...
69	...	...	...	...
70	...	...	...	...
71	...	...	...	...
72	...	...	...	...
73	...	...	...	...
74	...	...	...	...
75	...	...	...	...
76	...	...	...	...
77	...	...	...	...
78	...	...	...	...
79	...	...	...	...
80	...	...	...	...
81	...	...	...	...
82	...	...	...	...
83	...	...	...	...
84	...	...	...	...
85	...	...	...	...
86	...	...	...	...
87	...	...	...	...
88	...	...	...	...
89	...	...	...	...
90	...	...	...	...
91	...	...	...	...
92	...	...	...	...
93	...	...	...	...
94	...	...	...	...
95	...	...	...	...
96	...	...	...	...
97	...	...	...	...
98	...	...	...	...
99	...	...	...	...
100	...	...	...	...
101	...	...	...	...
102	...	...	...	...
103	...	...	...	...
104	...	...	...	...
105	...	...	...	...
106	...	...	...	...
107	...	...	...	...
108	...	...	...	...
109	...	...	...	...
110	...	...	...	...
111	...	...	...	...
112	...	...	...	...
113	...	...	...	...
114	...	...	...	...
115	...	...	...	...
116	...	...	...	...
117	...	...	...	...
118	...	...	...	...
119	...	...	...	...
120	...	...	...	...
121	...	...	...	...
122	...	...	...	...
123	...	...	...	...
124	...	...	...	...
125	...	...	...	...
126	...	...	...	...

Nº	PROPIETARIO	FECHA DE INSCRIPCIÓN	FECHA DE EMISIÓN	FECHA DE VIGENCIA
1	...	...	...	...
2	...	...	...	...
3	...	...	...	...
4	...	...	...	...
5	...	...	...	...
6	...	...	...	...
7	...	...	...	...
8	...	...	...	...
9	...	...	...	...
10	...	...	...	...
11	...	...	...	...
12	...	...	...	...
13	...	...	...	...
14	...	...	...	...
15	...	...	...	...
16	...	...	...	...
17	...	...	...	...
18	...	...	...	...
19	...	...	...	...
20	...	...	...	...
21	...	...	...	...
22	...	...	...	...
23	...	...	...	...
24	...	...	...	...
25	...	...	...	...
26	...	...	...	...
27	...	...	...	...
28	...	...	...	...
29	...	...	...	...
30	...	...	...	...
31	...	...	...	...
32	...	...	...	...
33	...	...	...	...
34	...	...	...	...
35	...	...	...	...
36	...	...	...	...
37	...	...	...	...
38	...	...	...	...
39	...	...	...	...
40	...	...	...	...
41	...	...	...	...
42	...	...	...	...
43	...	...	...	...
44	...	...	...	...
45	...	...	...	...
46	...	...	...	...
47	...	...	...	...
48	...	...	...	...
49	...	...	...	...
50	...	...	...	...
51	...	...	...	...
52	...	...	...	...
53	...	...	...	...
54	...	...	...	...
55	...	...	...	...
56	...	...	...	...
57	...	...	...	...
58	...	...	...	...
59	...	...	...	...
60	...	...	...	...
61	...	...	...	...
62	...	...	...	...
63	...	...	...	...
64	...	...	...	...
65	...	...	...	...
66	...	...	...	...
67	...	...	...	...
68	...	...	...	...
69	...	...	...	...
70	...	...	...	...
71	...	...	...	...
72	...	...	...	...
73	...	...	...	...
74	...	...	...	...
75	...	...	...	...
76	...	...	...	...
77	...	...	...	...
78	...	...	...	...
79	...	...	...	...
80	...	...	...	...
81	...	...	...	...
82	...	...	...	...
83	...	...	...	...
84	...	...	...	...
85	...	...	...	...
86	...	...	...	...
87	...	...	...	...
88	...	...	...	...
89	...	...	...	...
90	...	...	...	...
91	...	...	...	...
92	...	...	...	...
93	...	...	...	...
94	...	...	...	...
95	...	...	...	...
96	...	...	...	...
97	...	...	...	...
98	...	...	...	...
99	...	...	...	...
100	...	...	...	...
101	...	...	...	...
102	...	...	...	...
103	...	...	...	...
104	...	...	...	...
105	...	...	...	...
106	...	...	...	...
107	...	...	...	...
108	...	...	...	...
109	...	...	...	...
110	...	...	...	...
111	...	...	...	...
112	...	...	...	...
113	...	...	...	...
114	...	...	...	...



## REGISTRO DE INFORMACIÓN CATASTRAL DE GUATEMALA INFORME MENSUAL DE ACTIVIDADES

REGLÓN PRESUPUESTARIO 029 "OTRAS REMUNERACIONES DEL PERSONAL TEMPORAL"	
<b>NOMBRE DEL CONTRATISTA:</b> MARVIN ANIBAL MÉNDEZ RAMÍREZ	<b>No. De Contrato:</b> RIC-R-029-0285-2025
<b>NOMBRE DEL SERVICIO:</b> Servicios Técnicos de Fomento para el Uso Multifinalitario de la Información Catastral	<b>Dirección Municipal, Gerencia, Coordinación o Unidad:</b> Dirección Municipal de Zacapa-Chiquimula
<b>Proyecto:</b> Registro de Información Catastral de Guatemala	<b>Informe correspondiente al mes de:</b> noviembre 2025


- Se le brindó asistencia técnica a la municipalidad de Río Hondo, del departamento de Zacapa, dando soporte técnico a la plataforma de Sistema de Actualización e Integración Municipal -SAM- y capacitando al nuevo enlace municipal sobre el uso general del programa QGIS y el uso de herramientas y complementos básicos, así también la descarga de los shapes del municipio, por medio de la conexión remota.

Nombre de la municipalidad	Tema de capacitación
Río Hondo, Zacapa	Uso básico del programa QGIS.

- Se participó en la reunión ordinaria de Concejo Municipal de Desarrollo de la municipalidad de Olopa, del departamento de Chiquimula, apoyando la unidad de comunicación social a informar sobre la Política de Comunicación y Apoyo Social.
- Se apoyó en la gestión de dos renovaciones de convenios de coordinación interinstitucional entre el Registro de Información Catastral y las municipalidades de Jocotán y Olopa, del departamento de Chiquimula.



- Se participó en dos reuniones con autoridades municipales de Quezaltepeque, Chiquimula, para el reconocimiento y ubicación de las fincas municipales del municipio en el mosaico gráfico de fincas, con el objetivo de manejar la misma información y que la municipalidad mejore el control de las adjudicaciones.



- Se le brindó asistencia técnica a la municipalidad de Usumatlán, Zacapa, capacitando al técnico de ordenamiento territorial sobre el proceso catastral general, el estado actual del municipio y el uso básico del programa QGIS, específicamente para la descarga, visualización y modificación de los datos shape por medio de la conexión remota del usuario y contraseña asignado para a esta municipalidad.

Nombre de la municipalidad	Tema de capacitación
Usumatlán, Zacapa	Proceso catastral del RIC y uso básico del programa QGIS

- Se apoyó en las gestiones para la creación de dos usuarios para la plataforma de Sistemas de Actualización e Integración Municipal -SAM- de la municipalidad de Cabañas del departamento de Zacapa.



- Se participó en una reunión con el Concejo Municipal de San Juan Ermita del departamento de Chiquimula, en la que líderes de la comunidad de aldea Chanco de este municipio necesitaban informarse sobre el proceso catastral actual y las fincas que se relacionan con dicha aldea.
- Se capacitó a los técnicos de Ordenamiento Territorial en cuanto a la actualización de los shapes del programa Qgis por medio de la plataforma SAM, del municipio de San Jacinto del departamento de Chiquimula.

Nombre de la municipalidad	Tema de capacitación
San Jacinto, Chiquimula	Uso del usuario de Aplicación SAM.

FIRMA:



MARVIN ANIBAL MÉNDEZ RAMÍREZ

Servicios Técnicos de Fomento para el Uso Multifinalitario  
de la Información Catastral

Vo.Bo.:



Ing. Agr. Carlos Cristian Jusú  
Espinoza Portillo  
Director Municipal  
Zacapa-Chiquimula  
Registro de Información Catastral de Guatemala