

REGISTRO DE INFORMACIÓN CATASTRAL DE GUATEMALA
INFORME MENSUAL DE ACTIVIDADES

REGLÓN PRESUPUESTARIO 029 "OTRAS REMUNERACIONES DEL PERSONAL TEMPORAL"	
Nombre del Contratista: Karla Rocío Ibáñez Monroy De Zamora	No. De Contrato: RIC-R-029-0286-2025
Nombre del Servicio: Servicios Técnicos para Control de Productos y Servicios Catastrales.	Dirección Municipal, Gerencia, Coordinación o Unidad: Dirección Municipal de Izabal.
Proyecto: Registro de Información Catastral de Guatemala.	Informe correspondiente al mes de: Noviembre 2025

1. Se realizaron los procedimientos de atención a usuarios vía telefónica, brindando información para registrar los predios incomparecientes, de la ventanilla de Puerto Barrios, departamento de Izabal, con la finalidad de un mejor flujo de atención, venta y entrega de productos catastrales.
2. Se realizó control de predios que se encuentran en la Unidad de Análisis Catastral, por alfanumérica o cambio de titular catastral, de la ventanilla de Puerto Barrios, Morales, Los Amates y El Estor departamento de Izabal, solicitando los cambios necesarios para un mejor flujo de las solicitudes.
3. Se realizó visita a ventanilla de Los Amates departamento de Izabal, el miércoles 12 de noviembre 2025, para control de seguimiento correcto con base en información de archivos digitales y físicos, así mismo en atención a usuarios, solventando inconvenientes de flujo de productos.
4. Se realizó una reunión, con el enlace de Registro público, para verificar los predios que se encuentran en bandejas, pendientes de operación, con el fin de darle un mejor flujo a los requerimientos de las ventanillas Puerto Barrios, El Estor, Morales y Los Amates, Izabal.

5. Se realizó visita a ventanilla de Morales departamento de Izabal, el viernes 14 de noviembre 2025, para control de seguimiento correcto con base en información de archivos digitales y físicos, así mismo en atención a usuarios, solventando inconvenientes de flujo de productos.
6. Se realizó un control de bandejas en aprobaciones catastrales, de los técnicos GIS, con la finalidad de cumplimiento de metas establecidas y llevar un mejor control, en la Unidad de Productos y Servicios Catastrales.
7. Se realizó reunión con los técnicos de ventanillas de la Dirección Municipal de Izabal, con la finalidad de mejorar criterios y unificarlos, en base a solicitudes administrativas y atención a usuarios, solventando inconformidades y mejorar el flujo de los procedimientos.
8. Se revisó y consolidó informe mensual de atención a usuarios de las ventanillas de la Dirección Municipal de Izabal, y posterior envío a la Unidad de Productos y Servicios Catastrales, de oficinas centrales del RIC.
9. Se realizó y se entregó reporte a Director Municipal de Izabal, de las actividades de la Unidad de Productos y Servicios Catastrales, en el que se refleja el avance de metas mensuales de la ejecución del Plan Operativo Anual 2025.

FIRMA:

Karla Rocío Ibáñez Monroy De Zamora
Servicios Técnicos para Control de Productos y Servicios
Catastrales

Vo.Bo.:




Ing. Elmer Giovany Guzman Arriaza
Director Municipal Interino
Izabal

REGISTRO DE INFORMACIÓN CATASTRAL DE GUATEMALA

INFORME MENSUAL DE ACTIVIDADES

REGLÓN PRESUPUESTARIO 029 "OTRAS REMUNERACIONES DEL PERSONAL TEMPORAL"	
Nombre del Contratista: Darwin Daniel Girón Velásquez.	No. De Contrato: RIC-R-029-0287-2025
Nombre del Servicio: Servicios Técnicos de Apoyo a Actividades de Dirección Municipal.	Dirección Municipal, Gerencia, Coordinación o Unidad: Dirección Municipal de Petén.
Proyecto: Registro de Información Catastral de Guatemala.	Informe correspondiente al mes de: Noviembre 2025.

1. Apoyé a unidad de área técnica en validación, Actualización y complementación de información catastral -VAC-. En Caserío los Manueles, Las Cruces, departamento de Petén.



2. Apoyé a unidad de área técnica en validación, Actualización y complementación de información catastral -VAC-. En aldea Palestina, Las Cruces, departamento de Petén.

No.	EXPEDIENTES CATASTRALES DE PALESTINA	AP
1	Sulma Jessica Rubio Castro	
2	Nelson Rolando Ayala Lemus	
3	Rolando Cap Lucas	
4	Rolando Cap Lucas	
5	Rolando Cap Lucas	
6	Jaime Arnulfo Yat García	
7	Jaime David Yat Garcia	
8	Mercedes Castillo Talles	183-313-144E
9	Anni Yoana Barrera Estrada	
10	Josefina González Molina	6181-181-213E
11	Transito Hernández Rafael	
12	Sydy Margarita Lemus Castillo	
13	Pedro Ramos Mejía	
14	Fidencio Lemus Sanchez	
15	Fidencio Lemus Sanchez	
16	Héctor Aníbal Sarceño Pernillo	
17	Cindy Patricia Hernández Morales	5061-61-231E
18	Héctor Manuel Núñez Ramírez	
19	Iglesia Misión Evangélica Príncipe de Paz	
20	Ingris Siomara Lemus Donis	

No.	EXPEDIENTES CATASTRALES	AP
21	Erick Estuardo Solorzano López	
22	Quirino García Xitumul	
23	Salomón Nectali Sucup Ruiz	
24	Salomón Nectali Sucup Ruiz	
25	Oscas Benjamín García Melchor	
26	Edwin Leonel Rodas Escobar	
27	Ángel Estuardo Castellanos Ramírez	
28	Mynor Ronaldo Barrientos Guerra	
29	Cesar Augusto Carrera	6848-348-134E
30	Nicolas Ávila Donis	9034-34-199E
31	Marco Tulio Matías Pérez	
32	Sandra Rubidia Regalado Macajola	
33	Blanca Yasmin Regalado Macajola	
34	Lidia Candelaria Cardona Morales	
35	Tito Agustín García De Paz	
36	Elsita Marilú García Melchor	
37	Juan Rafael Pineda Mayen	1427-427-184E
38	Brendy Yaneth Monterroso Felipe	
39	Elsa Cortave García	
40	Ubalduino García Melchor	

3. Se apoyó a Unidad técnica en Validación de conformación de expedientes, actualización de AP, con la cantidad de 25 expedientes

No.	AP	No.	AP	No.	AP
1	17-13-2019-00327-AP	10	17-13-2021-00191-AP	19	17-13-2021-00182-AP
2	17-13-2023-00540-AP	11	17-13-2021-00192-AP	20	17-13-2021-00183-AP
3	17-13-2021-00842-AP	12	17-13-2019-00421-AP	21	17-13-2021-00186-AP
4	17-13-2022-00890-AP	13	17-13-2019-00764-AP	22	17-13-2021-00187-AP
5	17-13-2021-00561-AP	14	17-13-2019-00192-AP	23	17-13-2021-00188-AP
6	17-13-2021-00562-AP	15	17-13-2019-00193-AP	24	17-13-2021-00189-AP
7	17-13-2020-00097-AP	16	17-13-2019-00637-AP	25	17-13-2021-00190-AP
8	17-13-2019-00766-AP	17	17-13-2021-00523-AP		
9	17-13-2021-00180-AP	18	17-13-2021-00172-AP		

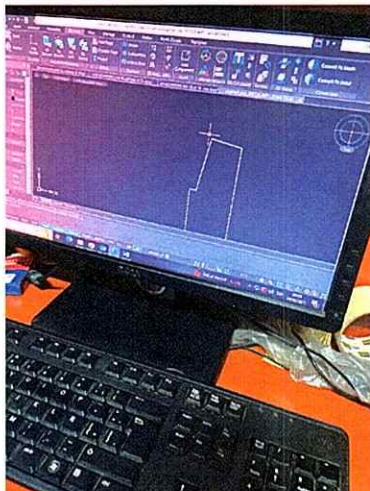
4. Se apoyó a unidad de área técnica en actualización de expediente catastral con AP. Correcciones de datos en fichas y digitalizado con la cantidad de 20 expedientes. Del Municipio de Las Cruces del departamento de Petén.

No.	AP	No.	AP	No.	AP	No.	AP
1	7631-131-336E-9	7	6540-40-254E-9	12	7798-298-296E-9	17	4310-310-309E-9
2	9626-126-260E-9	8	1897-397-264E-9	13	701-201-322E-9	18	1701-201-344E-9
3	6566-66-294E-9	9	8084-84-297E-9	14	702-202-322E-9	19	3780-20-268E-9
4	4693-193-310E-9	10	2953-453-306E-9	15	1470-470-343E-9	20	8957-457-258E-9
5	1699-199-344E-9	11	3783-283-268E-9	16	4309-309-309E-9		
6	8959-459-258E-9						

5. Apoyé a unidad de área técnica en recorte digital de DPI, fotocopiado de DPI, escaneo de documentación.

6. Apoyé a unidad de área técnica en el ordenamiento de expedientes del municipio de Las Cruces, Petén.

7. Apoyé a unidad de área técnica mediante la elaboración de un modelo en 3D utilizando AutoCAD Mini, lo cual facilitó la visualización y comprensión del proyecto.



Estas actividades se realizaron con la finalidad de dar cumplimiento al POA propuesto para el año 2025 en los municipios priorizados como Flores y Las Cruces del departamento de Petén.

FIRMA:


Darwin Daniel Girón Velásquez
Servicios técnicos de apoyo a Actividades de Dirección
Municipal.

Vo.Bo.:




Ing. Josué Daniel Cruz Cantoral
Director Municipal de Petén
Registro de Información Catastral de Guatemala

REGISTRO DE INFORMACIÓN CATASTRAL DE GUATEMALA INFORME MENSUAL DE ACTIVIDADES

REGLÓN PRESUPUESTARIO 029 "OTRAS REMUNERACIONES DEL PERSONAL TEMPORAL"	
Nombre del Contratista: Harold Geovani Estrada Castro	No. De Contrato: RIC-R-029-0288-2025
Nombre del Servicio: Servicios Profesionales en Temas Administrativos y Financieros.	Dirección Municipal, Gerencia, Coordinación o Unidad: Gerencia Administrativa Financiera.
Proyecto: Registro de Información Catastral de Guatemala.	Informe correspondiente al mes de: Noviembre 2025.

➤ Con relación al proceso de revisión y actualización de la normativa interna que sea requerida por la Gerencia Administrativa Financiera, se realizaron las siguientes Actividades:

- ✓ Manual de Normas y Procedimientos de la Sección de Mantenimiento de Vehículos y Transportes del Departamento Administrativo de la Gerencia Administrativa Financiera del Registro de Información Catastral de Guatemala, se asesoró al Departamento Administrativo en el inicio del proceso de socialización del mismo.
- ✓ Manual de Normas y Procedimientos de la Sección de Gestiones Administrativas del Departamento Administrativo de la Gerencia Administrativa Financiera del Registro de Información Catastral de Guatemala, se recibió versión corregida por parte de la Sección de Políticas y Estrategias de la Gerencia Planificación y Cooperación Externa, realizándose la revisión de la misma, procediendo a corregir situaciones de forma encontradas, solicitado la corrección de las mismas, para poder continuar el proceso de emisión de la opinión jurídica respectiva por parte de Unidad de Asesoría Jurídica.
- ✓ Reglamento para Uso de las Áreas de Estacionamiento de Vehículos en las Oficinas Centrales del Registro de Información Catastral de Guatemala, se recibió versión corregida por parte de la Sección de Políticas y Estrategias de la Gerencia de Cooperación Externa y Planificación,


realizando la revisión de la misma y solicitando nuevas correcciones, lo que permitirá continuar con el proceso de emisión de Opinión Jurídica correspondiente.

- Se proporcionó apoyo y asesoría al Departamento Administrativo en la elaboración de oficios y gestiones ante instituciones gubernamentales colindantes a este Registro, en lo relacionado a acciones de prevención y salvaguarda de instalaciones con la poda de árboles, para la protección de instalaciones y personal del Registro de Información Catastral de Guatemala.
- Se proporcionó asesoría al personal del Departamento Administrativo con relación a modificación de bases y otras situaciones relacionadas con eventos que se encuentran en proceso y publicados en el sistema GUATECOMPRAS.
- Por designación de la Gerencia Administrativa Financiera se continuó la asesoría al Departamento Administrativo en reuniones con Mesa Interinstitucional de Zona 13, convocada por la Alcaldía Auxiliar de Zona 13.
- Se continuó el proceso de verificación de temas administrativos relacionados con el uso y manejo de bienes y valores institucionales en Direcciones Municipales del Registro de Información Catastral de Guatemala, formulado en forma conjunta con la jefatura del Departamento Administrativo, informe de la visita presencial a la Dirección Municipal de Izabal.
- Se proporcionó asesoría a la Sección de Gestiones Administrativas en el proceso de gestión del primer borrador de Normas de uso y convivencia dentro de las Oficinas Anexas del RIC ubicadas en la zona 9 de la ciudad capital formulado, conjuntamente con la jefatura del Departamento Administrativo.
- Se proporcionó asesoría y acompañamiento a la Gerente Administrativo Financiero en reuniones con la Dirección Ejecutiva Nacional en temas relacionados a reclamos pendientes de solución con



las pólizas de seguros, contando con la participación de la Unidad de Asesoría Jurídica y Asesor de la Dirección Ejecutiva Nacional, realizándose la presentación ante la compañía aseguradora de dos expedientes con los cuales se busca solucionar dos casos de reclamos pendientes.

- Por designación de la Gerente Administrativo Financiero, se participó en el taller “Taller de Seguimiento y Evaluación al Plan Operativo Anual 2025 y Planificación Participativa del Plan Operativo Anual 2026 y Plan Operativo Multianual 2026 – 2030”, realizado los días 12 y 13 de noviembre de 2025.
- Se realizó la elaboración, revisión y corrección de documentos varios generados a lo interno de la Gerencia Administrativa Financiera, siendo algunos los siguientes:
 - ✓ Actas Administrativas
 - ✓ Oficios
 - ✓ Oficios circulares
 - ✓ Memorándums, entre otros.

FIRMA:


Harold Geovani Estrada Castro
Contador Público y Auditor
Servicios Profesionales en Temas Administrativos y
Financieros

Vo.Bo.:


 Licda. Sandra Suseth Fuentes Miranda
Gerente Administrativo Financiero
Registro de Información Catastral de Guatemala

REGISTRO DE INFORMACIÓN CATASTRAL DE GUATEMALA

INFORME MENSUAL DE ACTIVIDADES

REGLÓN PRESUPUESTARIO 029 "OTRAS REMUNERACIONES DEL PERSONAL TEMPORAL"	
Nombre del Contratista: Melany Judith Barrera de Paz	No. De Contrato: RIC-R-029-0289-2025
Nombre del Servicio: Servicios Técnicos de Apoyo para el Seguimiento y Evaluación	Dirección Municipal, Gerencia, Coordinación o Unidad: Gerencia de Planificación y Cooperación Externa
Proyecto: Registro de Información Catastral de Guatemala	Informe correspondiente al mes de: Noviembre 2025

- **Apoyar en la elaboración de mapas, información gráfica y estadística para el seguimiento y evaluación de avances;**

- ✓ Apoyo en la elaboración de mapas geográficos:


- Estatus de predios en Registro Público municipio de Senahú, Alta Verapaz.
 - Estatus de predios general de los municipios de Izabal.
 - Estatus de predios del municipio de Morales, Izabal.
 - Estatus de predios del municipio de Livingston, Izabal.
 - Estatus de predios del municipio de El Estor, Izabal.
 - Estatus de predios del municipio de Puerto Barrios, Izabal.
 - Estatus de predios en Registro Público del municipio de Morales, Izabal.
 - Estatus de predios en Registro Público del municipio de Senahú, Alta Verapaz.
 - Municipios a atender por la Dirección Municipal de Alta Verapaz.
 - Estatus de predios del municipio de Flores, Petén.
 - Estatus de predios, municipio de Magdalena Milpas Altas, Sacatepéquez.
 - Estatus de predios en Registro Público municipio de Magdalena Milpas Altas, Sacatepéquez.
 - Estatus de predios del municipio de Santa Lucía Milpas Altas, Sacatepéquez.
 - Municipios proyectados a declarar catastrados 2026.
 - Estatus de predios, municipio de San Miguel Tucurú, Alta Verapaz.

La actividad comprendió el procesamiento y representación gráfica con el fin de facilitar la visualización del estado actual del proceso de predios en dichos municipios.



- ✓ Apoyo en el análisis detallado de predios y en la elaboración de gráficas comparativas que facilitan la visualización del estatus de los 18 municipios priorizados, con el propósito de evaluar el avance de los predios en las bandejas de Levantamiento Catastral, Análisis Catastral, Análisis Jurídico, Externalización y Registro Público.

- **Apoyar en la consolidación y análisis de rendimientos de la producción institucional que servirá para la evaluación del cumplimiento de las metas institucionales;**
 - ✓ Apoyo en la consolidación y análisis de rendimientos de la producción institucional, mediante el registro de información y actualización del formato establecido para la elaboración de los informes mensuales. Esta actividad tuvo como finalidad generar insumos para la evaluación del cumplimiento de las metas institucionales, asegurando que la información reportada sea precisa y consistente.
 - ✓ Apoyo en la consolidación y análisis de la reprogramación de las metas 2025 de las diferentes Direcciones Municipales y Gerencias, con el propósito de integrar en un documento de modificación.
- **Participar en reuniones de trabajo relacionadas con la Gerencia de Planificación y Cooperación Externa**
 - ✓ Participación en reunión de trabajo con la Gerencia Jurídica del Proceso Catastral, Coordinación de Registro Público y la Escuela de Formación y Capacitación para el Desarrollo Territorial y Catastral (ESCAT) en el marco de la "elaboración del Plan Operativo Anual 2026".
- **Otras relacionadas con el ámbito de su competencia que sean solicitadas por el Gerente de Planificación y Cooperación Externa**
 - ✓ Participación en la capacitación "Redacción de documentos oficiales en la administración pública", con el objetivo de fortalecer las competencias en la elaboración de documentos institucionales conforme a los lineamientos establecidos por la normativa vigente, promoviendo una comunicación administrativa clara, precisa y profesional.
 - ✓ Participación en el curso "Análisis de Datos Estadísticos con Enfoque de Género e Interculturalidad en el Proceso Catastral", con el propósito de fortalecer las habilidades técnicas relacionadas con la interpretación y análisis de datos catastrales, incorporando criterios de equidad de género e interculturalidad en los procesos de gestión y planificación territorial.

FIRMA:


Melany Judith Barrera de Paz
Servicios Técnicos de Apoyo para el Seguimiento y Evaluación

Vo.Bo.:


Ing. Salvador García Benítez
Jefe de Sección de Planificación,
Seguimiento y Evaluación
 Registro de Información Catastral de Guatemala

.....
Del mes de Noviembre 2025

Servicios Técnicos de Apoyo para el Seguimiento y
Evaluación

Melany Judith Barrera de Paz

Contrato:

RIC-R-029-0289-2025



**REGISTRO
DE INFORMACIÓN
CATASTRAL**

Construyendo la seguridad jurídica de la tierra

REGISTRO DE INFORMACIÓN CATASTRAL DE GUATEMALA INFORME MENSUAL DE ACTIVIDADES

REGLÓN PRESUPUESTARIO 029 "OTRAS REMUNERACIONES DEL PERSONAL TEMPORAL"	
Nombre del Contratista: María Andrée Meza Rivera	No. De Contrato: RIC-R-029-0290-2025
Nombre del Servicio: Servicios Técnicos en Archivo de Estudios Catastrales	Dirección Municipal, Gerencia, Coordinación o Unidad: Gerencia Técnica del Proceso Catastral
Proyecto: Registro de Información Catastral de Guatemala – RIC-	Informe correspondiente al mes de: noviembre 2025.

- Elaboración de Oficio GT-RIC-EC-233-2025 dirigido a Dirección Ejecutiva Nacional, en atención al requerimiento MP001-2025-39872 de fecha 8 de octubre de 2025 de la Fiscalía Contra la Corrupción del Ministerio Público.
- Escaneo y Archivo de Oficio GT-RIC-EC-233-2025.
- Elaboración de Oficio GT-RIC-EC-220-2025 dirigido a Dirección Ejecutiva Nacional, en atención al requerimiento identificado como MP001-2009-139257 de fecha 20 de marzo de 2024 de la Unidad de Reacción Inmediata, Equipo de Estafas al Registro de la Propiedad del Ministerio Público.
- Escaneo y Archivo digital de Oficio GT-RIC-EC-220-2025 dirigido a Dirección Ejecutiva Nacional, en atención al requerimiento identificado como MP001-2009-139257.
- Elaboración de Oficio GT-RIC-EC-219-2025 dirigido a Dirección Ejecutiva Nacional, en atención al requerimiento MP001-2024-9588 De fecha 28 de mayo 2025 solicitado por la Fiscalía Especializada Contra los Delitos de Usurpación del Ministerio Público en el que solicitan Levantamiento Topográfico y Estudio Registral de la finca 27 folio 17 libro 1G de Reforma Agraria.
- Escaneo y Archivo digital de informe GT-RIC-EC-219-2025 dirigido a Dirección Ejecutiva Nacional, en atención al requerimiento MP001-2024-9588 De fecha 28 de mayo de 2025


solicitado por la Fiscalía Especializada Contra los Delitos de Usurpación del Ministerio Público en el que solicitan Levantamiento Topográfico y Estudio Registral de la finca 27 folio 17 libro 1G de Reforma Agraria.

FIRMA:




María Andrée Meza Rivera
Servicios Técnicos en Archivo de Estudios
Catastrales

Vo.Bo.:



Ing. Elvis Williams J. Chedion Turcios
Gerente Técnico del Proceso Catastral
Registro de Información Catastral de Guatemala



**REGISTRO DE INFORMACIÓN CATASTRAL
DE GUATEMALA
INFORME MENSUAL DE ACTIVIDADES**

Noviembre 2025

Servicios Técnicos en Archivo de Estudios Catastrales

María Andrée Meza Rivera

Contrato:
RIC-R-029-0290-2025



**REGISTRO
DE INFORMACIÓN
CATASTRAL**

Construyendo la seguridad jurídica de la tierra


REGISTRO DE INFORMACIÓN CATASTRAL DE GUATEMALA INFORME MENSUAL DE ACTIVIDADES

RENLÓN PRESUPUESTARIO 029 "OTRAS REMUNERACIONES DEL PERSONAL TEMPORAL"	
Nombre del Contratista: ADELMY XIOMARA MOSCOSO CASTAÑEDA	No. De Contrato: RIC-R-029-0291-2025
Nombre del Servicio: Servicios Profesionales de Asesoría Jurídica	Dirección Municipal, Gerencia, Coordinación o Unidad: Dirección Municipal de Zacapa-Chiquimula
Proyecto: Registro de Información Catastral de Guatemala -RIC-.	Informe correspondiente al mes de: noviembre 2025



- Asistencia a Reunión de trabajo con el Director Municipal de Zacapa-Chiquimula en mi calidad de servicios profesionales de Asesoría Jurídica, con respecto a denuncias interpuestas.
- Se brindo asesoría para la elaboración de recusación dentro del expediente C-01071-2019-00376 del Juzgado Pluripersonal de Primera Instancia Penal de Delitos de Extorsión del departamento de Guatemala.
- Continuidad al análisis jurídico del expediente C-01071-2019-00376 del Juzgado Pluripersonal de Primera Instancia Penal de Delitos de Extorsión del departamento de Guatemala.
- Asistencia a Reunión de trabajo con el Director Municipal de Zacapa-Chiquimula en mi calidad de servicios profesionales de Asesoría Jurídica del expediente C-01071-2019-00376 del Juzgado Pluripersonal de Primera Instancia Penal de Delitos de Extorsión del departamento de Guatemala.
- Se brindo Asesoría Legal en atención a requerimiento presentado por la Agencia Fiscal en el Municipio de Huite, Zacapa del Ministerio Publico, según expediente MP296-2025-137.
- Se brindo Asesoría Legal a requerimiento de la Agencia Fiscal en el Municipio de San Juan Ermita, Chiquimula, dentro del expediente MP299-2025-129.

- Se brindo Asesoría Legal en requerimiento presentado por la Licenciada Thelma Elizabeth Ramírez Retana, Presidente de la Comisión de Apoyo Técnico Congreso de la Republica de Guatemala, referente a Predios a nombre de FEGUA o FERROVIAS.

FIRMA:


ADELMY XIOMARA MOSCOSO CASTAÑEDA
Servicios Profesionales de Asesoría Jurídica
Licenciada en Ciencias Jurídicas y Sociales,
Abogada y Notaria

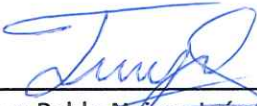


Vo. Bo.:



Ing. Agr. Carlos Cristian José
Espinoza Portillo
Director Municipal
Zacapa-Chiquimula
Registro de Información Catastral de Guatemala

**REGISTRO DE INFORMACIÓN CATASTRAL DE GUATEMALA
INFORME MENSUAL DE ACTIVIDADES**

REGLÓN PRESUPUESTARIO 029 "OTRAS REMUNERACIONES DEL PERSONAL TEMPORAL"	
Nombre del Contratista: JUAN PABLO NAJERA JUAREZ	No. De Contrato: RIC-R-029-0292-2025
Nombre del Servicio: Servicios Profesionales del Control de Calidad y Normatividad	Dirección Municipal, Gerencia, Coordinación o Unidad: Gerencia Técnica del Proceso Catastral
Proyecto: Registro de Información Catastral de Guatemala -RIC-	Informe correspondiente al mes de: Noviembre 2025

- Se elaboró y entregó informe con el levantamiento topográfico de la finca 6018 folio 18 libro 333E de Guatemala, en atención al requerimiento MPE01-2025-28627, SIGESCO 25110800032 de fecha 05 de agosto de 2025, solicitado por la Fiscalía Especializada Contra los Delitos de Usurpación del Ministerio Público.
- Se elaboró y entregó informe con el levantamiento topográfico de la finca 5731 folio 231 libro 32E de El Progreso, la finca 17 folio 17 libro 357 de El Progreso y la finca 55 folio 55 libro 1E de El Progreso en atención al requerimiento MP019-2025-386, SIGESCO 25110700160 de fecha 30 de julio de 2025, solicitado por la Fiscalía de Distrito de El Progreso del Ministerio Público.
- Se realizó la supervisión del levantamiento topográfico del requerimiento MP001-2025-37664, SIGESCO 25110800166, relacionado a la finca identificadas como: finca 7848 folio 348 libro 876E de Guatemala, solicitado por la Fiscalía Especializada Contra los Delitos de Usurpación del Ministerio Público.
- Se realizó la supervisión del levantamiento topográfico del requerimiento MP001-2025-28727, SIGESCO 25110900123, relacionado a las fincas identificadas como: finca 471 folio 220 libro 655 de Guatemala y finca 38733 folio 55 libro 634 de Guatemala, solicitado por la Fiscalía Especializada Contra los Delitos de Usurpación del Ministerio Público.

FIRMA:  Juan Pablo Najera Juárez Ingeniero Ambiental con Énfasis en Gestión Servicios Profesionales del Control de Calidad y Normatividad	Vo. Bo.  FIRMA:  Ing. Elvis Williams Torres Chajon Turcios Gerente Técnico del Proceso Catastral Registro de Información Catastral de Guatemala
--	---

REGISTRO DE INFORMACIÓN CATASTRAL DE GUATEMALA
INFORME MENSUAL DE ACTIVIDADES

RENGLÓN PRESUPUESTARIO 029 "OTRAS REMUNERACIONES DEL PERSONAL TEMPORAL"	
Nombre del Contratista: Melvin Alejandro Portillo Gómez	No. De Contrato: RIC-R-029-0293-2025
Nombre del Servicio: Servicios Técnicos para apoyar a la Gerencia Jurídica del Proceso Catastral	Gerencia: Gerencia Jurídica del Proceso Catastral
Proyecto: Registro de Información Catastral de Guatemala (RIC)	Informe correspondiente al mes de: Noviembre 2025.

1. Seguimiento a las actividades de la Investigación Registral, Recopilación, Digitación, asociación de imágenes y, Análisis de Información Registral de cada finca que el supervisor me asignó para la elaboración de Ficha de Investigación de Derechos Reales -FIDR-, ver resultados en anexo.
2. Generé consulta a distancia de fincas relacionadas a la identificación registral asignada, objeto de investigación, para la elaboración de la FIDR.
3. Di seguimiento a la Lectura del Manual de sistema de digitación a distancia, Manual del sistema de análisis registral, Criterios de Saneamiento de la Información Registral propuestos por el RIC, consensuados y aprobados por el RIG-RGP.

FIRMA: _____

Melvin Alejandro Portillo Gómez
Servicios Técnicos para apoyar a la
Gerencia Jurídica del Proceso Catastral

Vo.Bo.: _____

Abel Augusto Pérez Castro
Supervisor de Análisis de Información Catastral, de
Saneamiento y de Copropiedades
Gerencia Jurídica del Proceso Catastral

ANEXO AL INFORME DE ACTIVIDADES				
Contrato No.:		RIC-R-029-0293-2025		
Nombre del Servicio:		SERVICIOS TÉCNICOS PARA APOYAR A LA GERENCIA JURÍDICA DEL PROCESO CATASTRAL		
Actividad:		El suscrito hace constar de la existencia de treinta y seis (36) Fichas de Investigación de Derechos Reales, elaboradas (Investigación, Recopilación, asociación de imágenes, digitalización y análisis de la Información Registral).		
Nombre del Contratista:		Melvin Alejandro Portillo Gómez		
Anexo correspondiente al mes de :		Noviembre 2025		
No.	Identificación Registral	Municipio	Departamento	Actividad Reportada
1	6950-450-354E-9	Las Cruces	PETÉN	Ficha de Investigación de Derechos Reales, elaborada (Investigación, Recopilación, asociación de imágenes, digitalización y análisis de la Información Registral)
2	6216-216-353E-9	Las Cruces	PETÉN	Ficha de Investigación de Derechos Reales, elaborada (Investigación, Recopilación, asociación de imágenes, digitalización y análisis de la Información Registral)
3	6953-453-354E-9	Las Cruces	PETÉN	Ficha de Investigación de Derechos Reales, elaborada (Investigación, Recopilación, asociación de imágenes, digitalización y análisis de la Información Registral)
4	8975-475-358E-9	Las Cruces	PETÉN	Ficha de Investigación de Derechos Reales, elaborada (Investigación, Recopilación, asociación de imágenes, digitalización y análisis de la Información Registral)
5	6911-411-354E-9	Las Cruces	PETÉN	Ficha de Investigación de Derechos Reales, elaborada (Investigación, Recopilación, asociación de imágenes, digitalización y análisis de la Información Registral)
6	6846-346-354E-9	Las Cruces	PETÉN	Ficha de Investigación de Derechos Reales, elaborada (Investigación, Recopilación, asociación de imágenes, digitalización y análisis de la Información Registral)
7	7363-363-355E-9	Las Cruces	PETÉN	Ficha de Investigación de Derechos Reales, elaborada (Investigación, Recopilación, asociación de imágenes, digitalización y análisis de la Información Registral)

No.	Identificación Registral	Municipio	Departamento	Actividad Reportada
8	7865-365-356E-9	Las Cruces	PETÉN	Ficha de Investigación de Derechos Reales, elaborada (Investigación, Recopilación, asociación de imágenes, digitalización y análisis de la Información Registral)
9	7373-373-355E-9	Las Cruces	PETÉN	Ficha de Investigación de Derechos Reales, elaborada (Investigación, Recopilación, asociación de imágenes, digitalización y análisis de la Información Registral)
10	6910-410-354E-9	Las Cruces	PETÉN	Ficha de Investigación de Derechos Reales, elaborada (Investigación, Recopilación, asociación de imágenes, digitalización y análisis de la Información Registral)
11	6495-495-353E-9	Las Cruces	PETÉN	Ficha de Investigación de Derechos Reales, elaborada (Investigación, Recopilación, asociación de imágenes, digitalización y análisis de la Información Registral)
12	7863-363-356E-9	Las Cruces	PETÉN	Ficha de Investigación de Derechos Reales, elaborada (Investigación, Recopilación, asociación de imágenes, digitalización y análisis de la Información Registral)
13	7864-364-356E-9	Las Cruces	PETÉN	Ficha de Investigación de Derechos Reales, elaborada (Investigación, Recopilación, asociación de imágenes, digitalización y análisis de la Información Registral)
14	7925-425-356E-9	Las Cruces	PETÉN	Ficha de Investigación de Derechos Reales, elaborada (Investigación, Recopilación, asociación de imágenes, digitalización y análisis de la Información Registral)
15	7867-367-356E-9	Las Cruces	PETÉN	Ficha de Investigación de Derechos Reales, elaborada (Investigación, Recopilación, asociación de imágenes, digitalización y análisis de la Información Registral)
16	9690-190-360E-9	Las Cruces	PETÉN	Ficha de Investigación de Derechos Reales, elaborada (Investigación, Recopilación, asociación de imágenes, digitalización y análisis de la Información Registral)
17	8885-385-358E-9	Las Cruces	PETÉN	Ficha de Investigación de Derechos Reales, elaborada (Investigación, Recopilación, asociación de imágenes, digitalización y análisis de la Información Registral)

No.	Identificación Registral	Municipio	Departamento	Actividad Reportada
18	7809-309-356E-9	Las Cruces	PETÉN	Ficha de Investigación de Derechos Reales, elaborada (Investigación, Recopilación, asociación de imágenes, digitalización y análisis de la Información Registral)
19	9693-193-360E-9	Las Cruces	PETÉN	Ficha de Investigación de Derechos Reales, elaborada (Investigación, Recopilación, asociación de imágenes, digitalización y análisis de la Información Registral)
20	7837-337-356E-9	Las Cruces	PETÉN	Ficha de Investigación de Derechos Reales, elaborada (Investigación, Recopilación, asociación de imágenes, digitalización y análisis de la Información Registral)
21	8884-384-358E-9	Las Cruces	PETÉN	Ficha de Investigación de Derechos Reales, elaborada (Investigación, Recopilación, asociación de imágenes, digitalización y análisis de la Información Registral)
22	9576-76-360E-9	Las Cruces	PETÉN	Ficha de Investigación de Derechos Reales, elaborada (Investigación, Recopilación, asociación de imágenes, digitalización y análisis de la Información Registral)
23	7848-348-356E-9	Las Cruces	PETÉN	Ficha de Investigación de Derechos Reales, elaborada (Investigación, Recopilación, asociación de imágenes, digitalización y análisis de la Información Registral)
24	7955-455-356E-9	Las Cruces	PETÉN	Ficha de Investigación de Derechos Reales, elaborada (Investigación, Recopilación, asociación de imágenes, digitalización y análisis de la Información Registral)
25	5325-325-351E-9	Las Cruces	PETÉN	Ficha de Investigación de Derechos Reales, elaborada (Investigación, Recopilación, asociación de imágenes, digitalización y análisis de la Información Registral)
26	9319-319-359E-9	Las Cruces	PETÉN	Ficha de Investigación de Derechos Reales, elaborada (Investigación, Recopilación, asociación de imágenes, digitalización y análisis de la Información Registral)
27	6947-447-354E-9	Las Cruces	PETÉN	Ficha de Investigación de Derechos Reales, elaborada (Investigación, Recopilación, asociación de imágenes, digitalización y análisis de la Información Registral)

No.	Identificación Registral	Municipio	Departamento	Actividad Reportada
28	7956-456-356E-9	Las Cruces	PETÉN	Ficha de Investigación de Derechos Reales, elaborada (Investigación, Recopilación, asociación de imágenes, digitalización y análisis de la Información Registral)
29	6822-322-354E-9	Las Cruces	PETÉN	Ficha de Investigación de Derechos Reales, elaborada (Investigación, Recopilación, asociación de imágenes, digitalización y análisis de la Información Registral)
30	6746-246-354E-9	Las Cruces	PETÉN	Ficha de Investigación de Derechos Reales, elaborada (Investigación, Recopilación, asociación de imágenes, digitalización y análisis de la Información Registral)
31	5323-323-351E-9	Las Cruces	PETÉN	Ficha de Investigación de Derechos Reales, elaborada (Investigación, Recopilación, asociación de imágenes, digitalización y análisis de la Información Registral)
32	6823-323-354E-9	Las Cruces	PETÉN	Ficha de Investigación de Derechos Reales, elaborada (Investigación, Recopilación, asociación de imágenes, digitalización y análisis de la Información Registral)
33	6538-38-354E-9	Las Cruces	PETÉN	Ficha de Investigación de Derechos Reales, elaborada (Investigación, Recopilación, asociación de imágenes, digitalización y análisis de la Información Registral)
34	7357-357-355E-9	Las Cruces	PETÉN	Ficha de Investigación de Derechos Reales, elaborada (Investigación, Recopilación, asociación de imágenes, digitalización y análisis de la Información Registral)
35	6914-414-354E-9	Las Cruces	PETÉN	Ficha de Investigación de Derechos Reales, elaborada (Investigación, Recopilación, asociación de imágenes, digitalización y análisis de la Información Registral)
36	7360-360-355E-9	Las Cruces	PETÉN	Ficha de Investigación de Derechos Reales, elaborada (Investigación, Recopilación, asociación de imágenes, digitalización y análisis de la Información Registral)
Ficha de Investigación de Derechos Reales, elaborada (Investigación, Recopilación, asociación de imágenes, digitalización y análisis de la Información Registral)				36
TOTAL				36

No.	Identificación Registral	Municipio	Departamento	Actividad Reportada
-----	--------------------------	-----------	--------------	---------------------

Melvin Alejandro Portillo Gómez
Servicios Técnicos para apoyar a la Gerencia Jurídica del Proceso Catastral

Revisado, avalado y certificado para pago por:

Abel Augusto Pérez Castro
Supervisor de Análisis de Información Registral, de
Saneamiento y de Copropiedades
Gerencia Jurídica del Proceso Catastral

REGISTRO DE INFORMACIÓN CATASTRAL DE GUATEMALA

INFORME MENSUAL DE ACTIVIDADES

RENGLÓN PRESUPUESTARIO 029 "OTRAS REMUNERACIONES DEL PERSONAL TEMPORAL"	
Nombre del Contratista: Byron Rolando Rodas Aroche	No. De Contrato: RIC-R-029-0294-2025
Nombre del Servicio: Servicios Profesionales de Asesoría en Ordenamiento Territorial	Dirección Municipal, Gerencia, Coordinación o Unidad: Gerencia Técnica del Proceso Catastral
Proyecto: Registro de Información Catastral de Guatemala –RIC–	Informe correspondiente al mes de: Noviembre 2025

- Asesoría sobre la renovación del convenio de coordinación interinstitucional entre el Registro de Información Catastral de Guatemala y la Municipalidad de Antigua Guatemala del departamento de Sacatepéquez, tomando en cuenta la implementación del uso multifinalitario de la información catastral para el ordenamiento territorial y capacitaciones sobre sistemas de información geográfica, esto en coordinación con la Dirección Municipal de Sacatepéquez-Escuintla.
- Asesoría a personal de la Oficina de Catastro, Dirección Municipal de Planificación, Oficina de Ordenamiento Territorial y Juzgado de Asuntos Municipales de la municipalidad de San Diego del departamento de Zacapa sobre el uso de la información catastral para la definición de la nomenclatura vial y domiciliar y el ordenamiento territorial del municipio, esto en coordinación con la Dirección Municipal de Zacapa-Chiquimula.
- Asesoría sobre la renovación del convenio de coordinación interinstitucional entre el Registro de Información Catastral de Guatemala y el Instituto Geográfico Nacional, tomando en cuenta la implementación del uso multifinalitario de la información catastral y el Sistema de Actualización e Integración Municipal, con el objeto de impulsar el ordenamiento territorial, esto en coordinación con la Sección Coordinación Interinstitucional de la Gerencia de Planificación y Cooperación Externa.
- Asesoría a personal de la oficina de catastro y ordenamiento territorial, del municipio de Palencia del departamento de Guatemala sobre la implementación de una red de apoyo catastral de orden 1 – RAC 1–, esto bajo la Normativa Técnica Catastral y la implementación de la misma para la georreferenciación de capas generadas por la municipalidad para buen ordenamiento territorial.
- Asesoría sobre la renovación del convenio de coordinación interinstitucional entre el Registro de Información Catastral de Guatemala y la Municipalidad de San Juan Ermita del departamento de Chiquimula, tomando en cuenta la implementación del uso multifinalitario de la información catastral para el ordenamiento territorial y capacitaciones sobre sistemas de información geográfica, en esto en coordinación con la Sección de Coordinación Interinstitucional de la Gerencia de

Planificación y Cooperación Externa.


- Asesoría sobre la renovación del convenio de **coordinación** interinstitucional entre el Registro de Información Catastral de Guatemala y la Municipalidad de Huité del departamento de Zacapa, tomando en cuenta la implementación del uso **multifinalitario** de la información catastral para el ordenamiento territorial y capacitaciones sobre **sistemas de información geográfica**, esto en coordinación con la Dirección Municipal de Zacapa-Chiquimula.

FIRMA: _____



Byron Rodas Aroche
Servicios Profesionales de Asesoría en Ordenamiento Territorial
Ingeniero Agrónomo en Sistemas de Producción Agrícola

Vo.Bo. _____



Eng. Ellis Willans Jonas Chajón Turcios
Gerente Técnico del Proceso Catastral
Registro de Información Catastral de Guatemala



**REGISTRO DE INFORMACIÓN CATASTRAL
DE GUATEMALA
INFORME MENSUAL DE ACTIVIDADES**

Noviembre de 2025

Servicios Profesionales
De Asesoría en Ordenamiento Territorial

BYRON ROLANDO RODAS AROCHE
Ingeniero Agrónomo en Sistema de Producción Agrícola

Contrato:
RIC-R-029-0294-2025



**REGISTRO
DE INFORMACIÓN
CATASTRAL**

Construyendo la seguridad jurídica de la tierra

REGISTRO DE INFORMACIÓN CATASTRAL DE GUATEMALA

INFORME MENSUAL DE ACTIVIDADES

RENGLÓN PRESUPUESTARIO 029 "OTRAS REMUNERACIONES DEL PERSONAL TEMPORAL"	
Nombre del Contratista: Byron Rolando Rodas Aroche	No. De Contrato: RIC-R-029-0294-2025
Nombre del Servicio: Servicios Profesionales de Asesoría en Ordenamiento Territorial	Dirección Municipal, Gerencia, Coordinación o Unidad: Gerencia Técnica del Proceso Catastral
Proyecto: Registro de Información Catastral de Guatemala –RIC–	Informe correspondiente al mes de: Noviembre 2025

- Asesoría sobre la renovación del convenio de coordinación interinstitucional entre el Registro de Información Catastral de Guatemala y la Municipalidad de Antigua Guatemala del departamento de Sacatepéquez, tomando en cuenta la implementación del uso multifinalitario de la información catastral para el ordenamiento territorial y capacitaciones sobre sistemas de información geográfica, esto en coordinación con la Dirección Municipal de Sacatepéquez-Escuintla.
- Asesoría a personal de la Oficina de Catastro, Dirección Municipal de Planificación, Oficina de Ordenamiento Territorial y Juzgado de Asuntos Municipales de la municipalidad de San Diego del departamento de Zacapa sobre el uso de la información catastral para la definición de la nomenclatura vial y domiciliar y el ordenamiento territorial del municipio, esto en coordinación con la Dirección Municipal de Zacapa-Chiquimula.
- Asesoría sobre la renovación del convenio de coordinación interinstitucional entre el Registro de Información Catastral de Guatemala y el Instituto Geográfico Nacional, tomando en cuenta la implementación del uso multifinalitario de la información catastral y el Sistema de Actualización e Integración Municipal, con el objeto de impulsar el ordenamiento territorial, esto en coordinación con la Sección Coordinación Interinstitucional de la Gerencia de Planificación y Cooperación Externa.
- Asesoría a personal de la oficina de catastro y ordenamiento territorial, del municipio de Palencia del departamento de Guatemala sobre la implementación de una red de apoyo catastral de orden 1 – RAC 1–, esto bajo la Normativa Técnica Catastral y la implementación de la misma para la georreferenciación de capas generadas por la municipalidad para buen ordenamiento territorial.
- Asesoría sobre la renovación del convenio de coordinación interinstitucional entre el Registro de Información Catastral de Guatemala y la Municipalidad de San Juan Ermita del departamento de Chiquimula, tomando en cuenta la implementación del uso multifinalitario de la información catastral para el ordenamiento territorial y capacitaciones sobre sistemas de información geográfica, en esto en coordinación con la Sección de Coordinación Interinstitucional de la Gerencia de

Planificación y Cooperación Externa.


- Asesoría sobre la renovación del convenio de **coordinación** interinstitucional entre el Registro de Información Catastral de Guatemala y la Municipalidad de Huité del departamento de Zacapa, tomando en cuenta la implementación del uso **multifinalitario** de la información catastral para el ordenamiento territorial y capacitaciones sobre **sistemas de información geográfica**, esto en coordinación con la Dirección Municipal de Zacapa-Chiquimula.

FIRMA: _____



Byron Rodas Aroche
Servicios Profesionales de Asesoría en Ordenamiento Territorial
Ingeniero Agrónomo en Sistemas de Producción Agrícola

Vo.Bo. _____



Eng. Ellis Willans Jonas Chajón Turcios
Gerente Técnico del Proceso Catastral
Registro de Información Catastral de Guatemala



**REGISTRO DE INFORMACIÓN CATASTRAL
DE GUATEMALA
INFORME MENSUAL DE ACTIVIDADES**

Noviembre de 2025

Servicios Profesionales
De Asesoría en Ordenamiento Territorial

BYRON ROLANDO RODAS AROCHE
Ingeniero Agrónomo en Sistema de Producción Agrícola

Contrato:
RIC-R-029-0294-2025



**REGISTRO
DE INFORMACIÓN
CATASTRAL**

Construyendo la seguridad jurídica de la tierra

REGISTRO DE INFORMACIÓN CATASTRAL DE GUATEMALA INFORME MENSUAL DE ACTIVIDADES

REGLÓN PRESUPUESTARIO 029 "OTRAS REMUNERACIONES DEL PERSONAL TEMPORAL"	
Nombre del Contratista: Carlos Fernando Figueroa Aguilar	No. De Contrato: RIC-R-029-0295-2025
Nombre del Servicio: Servicios Técnicos de apoyo para el desarrollo de estrategias y campañas publicitarias y análisis de las métricas de las publicaciones orgánicas en las redes sociales.	Dirección Municipal, Gerencia, Coordinación o Unidad: Unidad de Relaciones Públicas
Proyecto: Registro de Información Catastral de Guatemala	Informe correspondiente al mes de: Noviembre 2025

1. Resultados generales:

- En el período los resultados orgánicos del "alcance" fueron positivos para la Fan Page de Facebook, ya que el crecimiento fue de un 35.3% en usuarios digitales, correspondiendo un 17.5% a seguidores y un 44.3% a usuarios que no nos siguen, pero se interesan en el contenido.

Cabe mencionar que la buena administración de la página permite que el algoritmo le de mayor visibilidad con nuevos usuarios (no son seguidores):

Alcance

20,6 mil ↑ 35,3%



- Ya que el “alcance” fue positivo, este influye en las “visualizaciones”; estas tuvieron un crecimiento del 4.5%. El contenido de mayor impacto fue el del 06 de noviembre y seguido por el 12 del mismo mes. A diferencia del “alcance”, quienes más se interesaron en ver el contenido, obteniendo un 5,6% y los no seguidores un 3,6%.

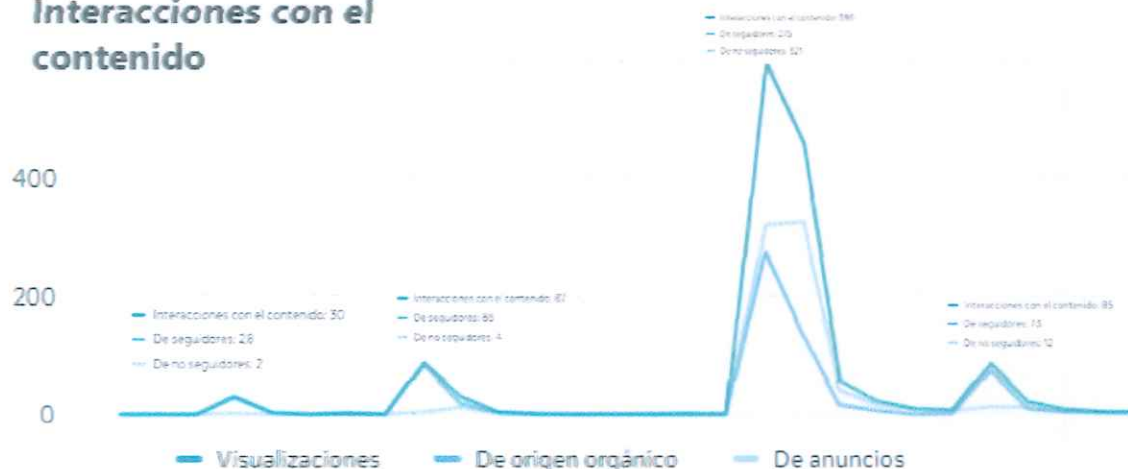
Visualizaciones

55,9 mil ↑ 4,5%



- De las “interacciones” tenemos que un 87% corresponde a followers y un 62.7% a no seguidores. El total de las interacciones lograron un resultado de 73.1%

Interacciones con el contenido



- De los seguidores, se obtuvieron 107 de crecimiento; 25 tomaron la decisión final de seguirnos, dejando a 82 seguidores netos. En el comparativo del período anterior, el primero representa un 13,8% y el segundo un 19,6%, donde en ambos casos es un resultado positivo.

Seguidores



2. Resultados por publicación:

- Boletín 46. Redacción de texto e imágenes que comunicaron el acercamiento técnico que el RIC tuvo con la Comunidad Nuevo Nacimiento Sexán, El Estor, Izabal.

Publicación que alcanzó las siguientes métricas:

- 3,346 visualizaciones,
- 1,825 cuentas alcanzadas,
- 28 interacciones acumuladas y 1 seguidor.

Visualizaciones

3.346

Total Seguidores

10 mil

5 mil

0

15 min

9 h

1 d 6 h

7 d

Visualizaciones de esta publicación

Visualizaciones típicas de tus publicaciones

Boletín 46-2025 ... Ver más



- Realización de texto, montaje de fotografías y divulgación en Facebook, del Boletín 47-2025. Noticia que proyectó el proceso de medición predial en los barrios: La Reforma, El Porvenir, El Calvario, Las Flores y Colonia Villas del Suyate, del municipio de Ipala, Chiquimula.

Esta publicación tuvo los siguientes alcances:

- 3,962 visualizaciones,
- 2,225 cuentas alcanzadas,
- 53 interacciones acumuladas y 2 seguidores.

Visualizaciones

3.962

Total Seguidores

10 mil

5 mil

0

15 min

9 h

1 d 6 h

7 d

Visualizaciones de esta publicación

Visualizaciones típicas de tus publicaciones

Boletín 47-2025
... Ver más



- Desarrollo de texto y proyección de imágenes en red social Meta, relacionada a la juramentación de los delegados del Colegio de Ingenieros Agrónomos de Guatemala, ante el Consejo Directivo del Registro de Información Catastral de Guatemala, Ingeniero Juan Carlos Argueta Medina e Ingeniero Franklin Benjamín

Chén.

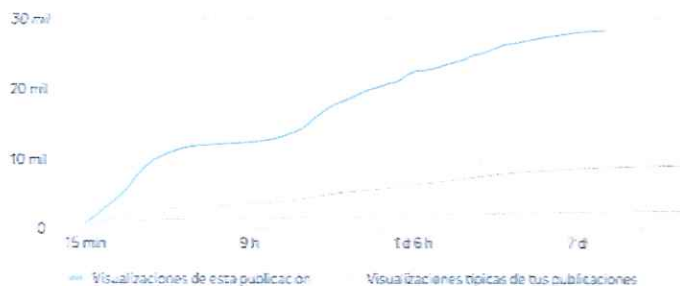
Esta publicación tuvo las siguientes estadísticas:

- 28,417 visualizaciones,
- 11,858 cuentas alcanzadas,
- 267 interacciones acumuladas y 42 seguidores.

Visualización

28.417

Total Seguidores



El día de hoy fueron juramentados los delegados del Colegio de Ingenieros Agrónomos de Guatemala, ante el Consejo Directivo del Registro de Información Catastral de Gua... Ver más



- Redacción del Boletín 48-2025. Publicación y fotografías que dieron a conocer la clausura del Curso Técnico Agrimensor TA-E13-2025, organizado entre el ESCAT y el RIC.

Esta publicación logró las siguientes estadísticas:

- 7,377 visualizaciones,
- 4,082 cuentas alcanzadas,
- 85 interacciones acumuladas y 5 seguidores.

Visualizaciones

7.365

Total Seguidores

10 mil

5 mil

0

15 min

9 h

1 d 5 h

7 d

Visualizaciones de esta publicación

Visualizaciones típicas de tus publicaciones

Boletín 48-2025

La Escuela de Catastro y Ordenamiento Territorial (ESCAT) del Registro de Información Catastral, clausura el Curso Técnico Agrimensor TA-E13-2025, un pr... Ver más



Carlos Fernando Figueroa Aguilar

Servicios Técnicos de apoyo para el desarrollo de estrategias y campañas publicitarias y análisis de las métricas de las publicaciones orgánicas en las redes sociales.

Vo.Bo.:

Guilmar Ernesto Bobadilla Rodríguez
Encargado de Relaciones Públicas


**REGISTRO DE INFORMACIÓN CATASTRAL DE GUATEMALA
INFORME MENSUAL DE ACTIVIDADES**

RENGLÓN PRESUPUESTARIO 029



"OTRAS REMUNERACIONES DEL PERSONAL TEMPORAL"

NOMBRE DEL CONTRATISTA: Christian Eduardo Domínguez Morales	No. De Contrato: RIC-R-029-0296-2025
NOMBRE DEL SERVICIO: Servicios Profesionales de Actualización y Mantenimiento Catastral	Dirección Municipal, Gerencia, Coordinación o Unidad: Dirección Municipal de Zacapa-Chiquimula
Proyecto: Registro de Información Catastral de Guatemala –RIC–.	Informe correspondiente al mes de: noviembre 2025

- Se apoyó en la programación y participación de las actividades de actualización y mantenimiento catastral de predios en los municipios (Camotán, Jocotán, Ipala y Olopa del departamento de Chiquimula), declarados zonas en proceso catastral y zonas catastradas.



- Se atendió dudas de los propietarios, poseedores y/o tenedores de los predios; referente a las solicitudes de actualización y mantenimiento de la información predial, en el municipio de Ipala, Chiquimula, Barrio El porvenir, Barrio Las Crucitas y Barrio Las Flores.



- Se apoyó en la recepción y registro de 49 solicitudes de actualizaciones y mantenimiento Catastral, resultantes de los propietarios, poseedores o tenedores de los predios de los predios en la fase del mantenimiento catastral.


No.	CCC	MUNICIPIO	No.	CCC	MUNICIPIO
1	20-04-02-00916	JOCOTAN	26	20-04-02-07233	JOCOTAN
2	19-04-04-01193	GUALAN	27	20-04-02-09481	JOCOTAN
3	20-04-02-08353	JOCOTAN	28	20-05-04-00127	CAMOTAN
4	20-04-02-02624	JOCOTAN	29	20-04-01-05161	JOCOTAN
5	19-04-06-05058	GUALAN	30	19-04-06-00652	GUALÁN
6	19-04-05-06056	GUALAN	31	20-05-04-21436	CAMOTÁN
7	19-04-05-09206	GUALAN	32	19-04-04-00626	GUALÁN
8	19-06-02-00712	USUMATLAN	33	19-04-05-08383	GUALÁN
9	19-05-03-08252	TECULUTAN	34	20-05-02-00776	CAMOTÁN
10	19-05-03-08253	TECULUTAN	35	20-05-02-00777	CAMOTÁN
11	19-03-02-00418	RIO HONDO	36	20-05-02-00092	CAMOTÁN
12	19-03-01-03890	RIO HONDO	37	20-05-02-00093	CAMOTÁN
13	19-06-03-04195	USUMATLAN	38	20-05-02-00788	CAMOTÁN
14	20-04-01-05806	JOCOTAN	39	20-05-04-00802	CAMOTÁN
15	20-10-01-00430	SAN JACINTO	40	19-05-03-03673	TECULUTÁN
16	20-10-01-00424	SAN JACINTO	41	20-04-02-08862	JOCOTÁN
17	19-03-03-00269	RIO HONDO	42	20-04-02-01402	JOCOTÁN
18	19-05-02-03524	TECULUTAN	43	19-04-04-01155	GUALÁN
19	19-03-01-03898	RIO HONDO	44	19-04-05-08933	GUALÁN
20	19-04-06-00626	GUALÁN	45	19-04-05-06814	GUALÁN
21	19-03-03-02072	RIO HONDO	46	19-04-06-06400	GUALÁN
22	20-04-01-01917	JOCOTAN	47	19-04-05-09373	GUALÁN
23	19-04-03-01208	GUALAN	48	19-06-03-04114	USUMATLÁN
24	19-04-05-09526	GUALAN	49	19-04-03-00347	GUALÁN
25	19-04-05-01179	GUALAN			

- Se apoyó en la redacción de 47 informes técnicos para solicitar cambio de titular catastral en la Coordinación de Registro Público de los municipios que se encuentran en zonas catastradas de los departamentos de Zacapa y Chiquimula.

No.	CCC	MUNICIPIO	No.	CCC	MUNICIPIO
1	19-04-05-08771	GUALÁN	25	20-10-04-00199	SAN JACINTO
2	19-04-05-08770	GUALÁN	26	20-10-04-00314	SAN JACINTO

3	19-05-03-00196	TECULUTÁN	27	19-04-04-01193	GUALÁN
4	19-04-05-06445	GUALÁN	28	19-04-06-05058	GUALAN
5	19-06-02-00712	USUMATLAN	29	19-04-05-06056	GUALAN
6	19-06-03-04195	USUMATLAN	30	19-04-05-09206	GUALAN
7	19-05-03-08252	TECULUTAN	31	19-03-02-04425	RIO HONDO
8	19-05-03-08253	TECULUTAN	32	19-06-03-04195	USUMATLAN
9	19-03-02-00418	RIO HONDO	33	20-04-01-05806	JOCOTAN
10	19-03-01-03890	RIO HONDO	34	20-10-01-00430	SAN JACINTO
11	19-04-03-00131	GUALÁN	35	20-10-01-00424	SAN JACINTO
12	20-10-01-00047	SAN JACINTO	36	19-03-03-00269	RIO HONDO
13	20-10-01-00129	SAN JACINTO	37	19-05-02-03524	TECULUTAN
14	20-10-01-00130	SAN JACINTO	38	19-05-03-03673	TECULUTÁN
15	20-10-02-00216	SAN JACINTO	39	20-04-02-08862	JOCOTÁN
16	20-10-02-00586	SAN JACINTO	40	20-04-02-01402	JOCOTÁN
17	20-10-02-00753	SAN JACINTO	41	19-04-04-01155	GUALÁN
18	20-10-02-00801	SAN JACINTO	42	19-04-05-08933	GUALÁN
19	20-10-02-00886	SAN JACINTO	43	19-04-05-06814	GUALÁN
20	20-10-03-00238	SAN JACINTO	44	19-04-06-06400	GUALÁN
21	20-10-03-00301	SAN JACINTO	45	19-04-05-09373	GUALÁN
22	20-10-03-00633	SAN JACINTO	46	19-06-03-04114	USUMATLÁN
23	20-10-03-00783	SAN JACINTO	47	19-04-03-00347	GUALÁN
24	20-10-04-00027	SAN JACINTO			

FIRMA:


Christian Eduardo Domínguez Morales
Ingeniero Ambiental
Servicios Profesionales de Actualización y
Mantenimiento Catastral

Vo. Bo.:


Ing. Agr. Carlos Cristian Josué
Espinoza Portillo
Director Municipal
Zacapa-Chiquimula
Registro de Información Catastral de Guatemala

REGISTRO DE INFORMACIÓN CATASTRAL DE GUATEMALA

INFORME MENSUAL DE ACTIVIDADES

RENGLÓN PRESUPUESTARIO 029 "OTRAS REMUNERACIONES DEL PERSONAL TEMPORAL"	
NOBRE DEL CONTRATISTA: Fernando Antonio Chacón Urizar	No. De Contrato: RIC-R-029-0297-2025
Nombre del Servicio: Servicios Profesionales de Titulación Especial y Diagnósticos de Propiedad	Gerencia: Gerencia Jurídica del Proceso Catastral.
Proyecto: Registro de Información Catastral de Guatemala -RIC-.	Informe correspondiente al mes de: Noviembre 2025.

- Elaboré una matriz de cien **(100)** expedientes catastrales del Municipio de Panzós, departamento de Alta Verapaz.
- Realicé una revisión, análisis, de los diferentes requisitos e informaciones que describen y detallan de una forma alfanumérica cada uno de los documentos que integran los cien **(100)** expedientes catastrales, y de esa manera lograr determinar la coincidencia de todos los datos de cada titular catastral que tiene el expediente; los documentos objeto de la revisión son los siguientes: Dictamen emitido por la Dirección Ejecutiva Nacional del Registro de Información Catastral, Dictamen de la Unidad de Análisis Jurídico de la Gerencia Jurídica del Proceso Catastral del Registro de Información Catastral, el Informe Circunstanciado de Cada Predio Catastral con su Código de Clasificación Catastral, la Cedula de Notificación al titular del Predio Catastrado, y la Ficha de Investigación de Campo del titular del predio catastrado.
- Realicé el vaciado de datos de los documentos de los cien **(100)** expedientes catastrales como parte de los objetivos principales del presente contrato de trabajo, determinando que la mayoría de los cien **(100)** expedientes catastrales con igual cantidad de predios si cumplen con los requisitos para ser candidatos a que el Titular catastral voluntariamente pueda participar en el proceso de Titulación y de registro, por tratarse de predio catastral sin inscripción registral.

FIRMA: _____

Fernando Antonio Chacón Urizar
Servicios Profesionales de Titulación Especial y
Diagnósticos de Propiedad
Licenciado en Ciencias Jurídicas y Sociales, Abogado y
Notario

Vo.Bo.: _____

Lic. Juan Carlos López Taracena
Profesional Especializado de Regularización
Supervisor

REGISTRO DE INFORMACION CATASTRAL DE GUATEMALA			
ANEXO AL INFORME MENSUAL DE ACTIVIDADES			
Nombre del Contratista: Fernando Antonio Chacón Urizar			Contrato: No. RIC-R-029-0297-2025
Nombre del servicio: “Servicios Profesionales de Titulación Especial y Diagnósticos de Propiedad”.			Gerencia: Gerencia Jurídica del Proceso Catastral
			Informe Correspondiente al mes de: Noviembre de 2025.
Proyecto: Registro de Información Catastral de Guatemala			
A continuación se enumeran los expedientes revisados y analizados del municipio de Panzós, departamento de Alta Verapaz			
No.	No. de expedientes con Código de Clasificación Catastral	Actividad Reportada	Observaciones
1	16-07-05-02915	Revisión y análisis de Documentos, requisitos e información descriptiva y alfanumérica que contienen el Expediente Catastral para el Proceso de Titulación Especial y de Registro.	Predio sin inscripción registral y sí es candidato a participar en el proceso de titulación y registro.
2	16-07-05-02916	Revisión y análisis de Documentos, requisitos e información descriptiva y alfanumérica que contienen el Expediente Catastral para el Proceso de Titulación Especial y de Registro.	Predio sin inscripción registral y sí es candidato a participar en el proceso de titulación y registro.
3	16-07-05-02917	Revisión y análisis de Documentos, requisitos e información descriptiva y alfanumérica que contienen el Expediente Catastral para el Proceso de Titulación Especial y de Registro.	Predio sin inscripción registral y sí es candidato a participar en el proceso de titulación y registro.
4	16-07-05-02918	Revisión y análisis de Documentos, requisitos e información descriptiva y alfanumérica que contienen el Expediente Catastral para el Proceso de Titulación Especial y de Registro.	Predio sin inscripción registral y sí es candidato a participar en el proceso de titulación y registro.
5	16-07-05-02919	Revisión y análisis de Documentos, requisitos e información descriptiva y alfanumérica que contienen el Expediente Catastral para el Proceso de Titulación Especial y de Registro.	Predio sin inscripción registral y sí es candidato a participar en el proceso de titulación y registro.

No.	No. de expedientes con Código de Clasificación Catastral	Actividad Reportada	Observaciones
6	16-07-05-02920	Revisión y análisis de Documentos, requisitos e información descriptiva y alfanumérica que contienen el Expediente Catastral para el Proceso de Titulación Especial y de Registro.	Predio sin inscripción registral y sí es candidato a participar en el proceso de titulación y registro.
7	16-07-05-02921	Revisión y análisis de Documentos, requisitos e información descriptiva y alfanumérica que contienen el Expediente Catastral para el Proceso de Titulación Especial y de Registro.	Predio sin inscripción registral y sí es candidato a participar en el proceso de titulación y registro.
8	16-07-05-02922	Revisión y análisis de Documentos, requisitos e información descriptiva y alfanumérica que contienen el Expediente Catastral para el Proceso de Titulación Especial y de Registro.	Predio sin inscripción registral y sí es candidato a participar en el proceso de titulación y registro.
9	16-07-05-02923	Revisión y análisis de Documentos, requisitos e información descriptiva y alfanumérica que contienen el Expediente Catastral para el Proceso de Titulación Especial y de Registro.	Predio sin inscripción registral y sí es candidato a participar en el proceso de titulación y registro.
10	16-07-05-02924	Revisión y análisis de Documentos, requisitos e información descriptiva y alfanumérica que contienen el Expediente Catastral para el Proceso de Titulación Especial y de Registro.	Predio sin inscripción registral y sí es candidato a participar en el proceso de titulación y registro.
11	16-07-05-02927	Revisión y análisis de Documentos, requisitos e información descriptiva y alfanumérica que contienen el Expediente Catastral para el Proceso de Titulación Especial y de Registro.	Predio sin inscripción registral y sí es candidato a participar en el proceso de titulación y registro.
12	16-07-05-02928	Revisión y análisis de Documentos, requisitos e información descriptiva y alfanumérica que contienen el Expediente Catastral para el Proceso de Titulación Especial y de Registro.	Predio sin inscripción registral y sí es candidato a participar en el proceso de titulación y registro.

No.	No. de expedientes con Código de Clasificación Catastral	Actividad Reportada	Observaciones
13	16-07-05-02929	Revisión y análisis de Documentos, requisitos e información descriptiva y alfanumérica que contienen el Expediente Catastral para el Proceso de Titulación Especial y de Registro.	Predio sin inscripción registral y sí es candidato a participar en el proceso de titulación y registro.
14	16-07-05-02930	Revisión y análisis de Documentos, requisitos e información descriptiva y alfanumérica que contienen el Expediente Catastral para el Proceso de Titulación Especial y de Registro.	Predio sin inscripción registral y sí es candidato a participar en el proceso de titulación y registro.
15	16-07-05-02931	Revisión y análisis de Documentos, requisitos e información descriptiva y alfanumérica que contienen el Expediente Catastral para el Proceso de Titulación Especial y de Registro.	Predio sin inscripción registral y sí es candidato a participar en el proceso de titulación y registro.
16	16-07-05-02932	Revisión y análisis de Documentos, requisitos e información descriptiva y alfanumérica que contienen el Expediente Catastral para el Proceso de Titulación Especial y de Registro.	Predio sin inscripción registral y sí es candidato a participar en el proceso de titulación y registro.
17	16-07-05-02934	Revisión y análisis de Documentos, requisitos e información descriptiva y alfanumérica que contienen el Expediente Catastral para el Proceso de Titulación Especial y de Registro.	Predio sin inscripción registral y sí es candidato a participar en el proceso de titulación y registro.
18	16-07-05-02935	Revisión y análisis de Documentos, requisitos e información descriptiva y alfanumérica que contienen el Expediente Catastral para el Proceso de Titulación Especial y de Registro.	Predio sin inscripción registral y sí es candidato a participar en el proceso de titulación y registro.
19	16-07-05-02936	Revisión y análisis de Documentos, requisitos e información descriptiva y alfanumérica que contienen el Expediente Catastral para el Proceso de Titulación Especial y de Registro.	Predio sin inscripción registral y sí es candidato a participar en el proceso de titulación y registro.

No.	No. de expedientes con Código de Clasificación Catastral	Actividad Reportada	Observaciones
20	16-07-05-02937	Revisión y análisis de Documentos, requisitos e información descriptiva y alfanumérica que contienen el Expediente Catastral para el Proceso de Titulación Especial y de Registro.	Predio sin inscripción registral y sí es candidato a participar en el proceso de titulación y registro.
21	16-07-05-02938	Revisión y análisis de Documentos, requisitos e información descriptiva y alfanumérica que contienen el Expediente Catastral para el Proceso de Titulación Especial y de Registro.	Predio sin inscripción registral y sí es candidato a participar en el proceso de titulación y registro.
22	16-07-05-02939	Revisión y análisis de Documentos, requisitos e información descriptiva y alfanumérica que contienen el Expediente Catastral para el Proceso de Titulación Especial y de Registro.	Predio sin inscripción registral y sí es candidato a participar en el proceso de titulación y registro.
23	16-07-05-02940	Revisión y análisis de Documentos, requisitos e información descriptiva y alfanumérica que contienen el Expediente Catastral para el Proceso de Titulación Especial y de Registro.	Predio sin inscripción registral y sí es candidato a participar en el proceso de titulación y registro.
24	16-07-05-02941	Revisión y análisis de Documentos, requisitos e información descriptiva y alfanumérica que contienen el Expediente Catastral para el Proceso de Titulación Especial y de Registro.	Predio sin inscripción registral y sí es candidato a participar en el proceso de titulación y registro.
25	16-07-05-02943	Revisión y análisis de Documentos, requisitos e información descriptiva y alfanumérica que contienen el Expediente Catastral para el Proceso de Titulación Especial y de Registro.	Predio sin inscripción registral y sí es candidato a participar en el proceso de titulación y registro.
26	16-07-05-02944	Revisión y análisis de Documentos, requisitos e información descriptiva y alfanumérica que contienen el Expediente Catastral para el Proceso de Titulación Especial y de Registro.	Predio sin inscripción registral y sí es candidato a participar en el proceso de titulación y registro.

No.	No. de expedientes con Código de Clasificación Catastral	Actividad Reportada	Observaciones
27	16-07-05-02945	Revisión y análisis de Documentos, requisitos e información descriptiva y alfanumérica que contienen el Expediente Catastral para el Proceso de Titulación Especial y de Registro.	Predio sin inscripción registral y sí es candidato a participar en el proceso de titulación y registro.
28	16-07-05-02946	Revisión y análisis de Documentos, requisitos e información descriptiva y alfanumérica que contienen el Expediente Catastral para el Proceso de Titulación Especial y de Registro.	Predio sin inscripción registral y sí es candidato a participar en el proceso de titulación y registro.
29	16-07-05-02947	Revisión y análisis de Documentos, requisitos e información descriptiva y alfanumérica que contienen el Expediente Catastral para el Proceso de Titulación Especial y de Registro.	Predio sin inscripción registral y sí es candidato a participar en el proceso de titulación y registro.
30	16-07-05-02948	Revisión y análisis de Documentos, requisitos e información descriptiva y alfanumérica que contienen el Expediente Catastral para el Proceso de Titulación Especial y de Registro.	Predio sin inscripción registral y sí es candidato a participar en el proceso de titulación y registro.
31	16-07-05-02949	Revisión y análisis de Documentos, requisitos e información descriptiva y alfanumérica que contienen el Expediente Catastral para el Proceso de Titulación Especial y de Registro.	Predio sin inscripción registral y sí es candidato a participar en el proceso de titulación y registro.
32	16-07-05-02950	Revisión y análisis de Documentos, requisitos e información descriptiva y alfanumérica que contienen el Expediente Catastral para el Proceso de Titulación Especial y de Registro.	Predio sin inscripción registral y sí es candidato a participar en el proceso de titulación y registro.
33	16-07-05-02951	Revisión y análisis de Documentos, requisitos e información descriptiva y alfanumérica que contienen el Expediente Catastral para el Proceso de Titulación Especial y de Registro.	Predio sin inscripción registral y sí es candidato a participar en el proceso de titulación y registro.

No.	No. de expedientes con Código de Clasificación Catastral	Actividad Reportada	Observaciones
34	16-07-05-02952	Revisión y análisis de Documentos, requisitos e información descriptiva y alfanumérica que contienen el Expediente Catastral para el Proceso de Titulación Especial y de Registro.	Predio sin inscripción registral y sí es candidato a participar en el proceso de titulación y registro.
35	16-07-05-02953	Revisión y análisis de Documentos, requisitos e información descriptiva y alfanumérica que contienen el Expediente Catastral para el Proceso de Titulación Especial y de Registro.	Predio sin inscripción registral y sí es candidato a participar en el proceso de titulación y registro.
36	16-07-05-02954	Revisión y análisis de Documentos, requisitos e información descriptiva y alfanumérica que contienen el Expediente Catastral para el Proceso de Titulación Especial y de Registro.	Predio sin inscripción registral y sí es candidato a participar en el proceso de titulación y registro.
37	16-07-05-02955	Revisión y análisis de Documentos, requisitos e información descriptiva y alfanumérica que contienen el Expediente Catastral para el Proceso de Titulación Especial y de Registro.	Predio sin inscripción registral y sí es candidato a participar en el proceso de titulación y registro.
38	16-07-05-02956	Revisión y análisis de Documentos, requisitos e información descriptiva y alfanumérica que contienen el Expediente Catastral para el Proceso de Titulación Especial y de Registro.	Predio sin inscripción registral y sí es candidato a participar en el proceso de titulación y registro.
39	16-07-05-02957	Revisión y análisis de Documentos, requisitos e información descriptiva y alfanumérica que contienen el Expediente Catastral para el Proceso de Titulación Especial y de Registro.	Predio sin inscripción registral y sí es candidato a participar en el proceso de titulación y registro.
40	16-07-05-02958	Revisión y análisis de Documentos, requisitos e información descriptiva y alfanumérica que contienen el Expediente Catastral para el Proceso de Titulación Especial y de Registro.	Predio sin inscripción registral y sí es candidato a participar en el proceso de titulación y registro.

No.	No. de expedientes con Código de Clasificación Catastral	Actividad Reportada	Observaciones
41	16-07-05-02959	Revisión y análisis de Documentos, requisitos e información descriptiva y alfanumérica que contienen el Expediente Catastral para el Proceso de Titulación Especial y de Registro.	Predio sin inscripción registral y sí es candidato a participar en el proceso de titulación y registro.
42	16-07-05-02960	Revisión y análisis de Documentos, requisitos e información descriptiva y alfanumérica que contienen el Expediente Catastral para el Proceso de Titulación Especial y de Registro.	Predio sin inscripción registral y sí es candidato a participar en el proceso de titulación y registro.
43	16-07-05-02961	Revisión y análisis de Documentos, requisitos e información descriptiva y alfanumérica que contienen el Expediente Catastral para el Proceso de Titulación Especial y de Registro.	Predio sin inscripción registral y sí es candidato a participar en el proceso de titulación y registro.
44	16-07-05-02962	Revisión y análisis de Documentos, requisitos e información descriptiva y alfanumérica que contienen el Expediente Catastral para el Proceso de Titulación Especial y de Registro.	Predio sin inscripción registral y sí es candidato a participar en el proceso de titulación y registro.
45	16-07-05-02963	Revisión y análisis de Documentos, requisitos e información descriptiva y alfanumérica que contienen el Expediente Catastral para el Proceso de Titulación Especial y de Registro.	Predio sin inscripción registral y sí es candidato a participar en el proceso de titulación y registro.
46	16-07-05-02964	Revisión y análisis de Documentos, requisitos e información descriptiva y alfanumérica que contienen el Expediente Catastral para el Proceso de Titulación Especial y de Registro.	Predio sin inscripción registral y sí es candidato a participar en el proceso de titulación y registro.
47	16-07-05-02965	Revisión y análisis de Documentos, requisitos e información descriptiva y alfanumérica que contienen el Expediente Catastral para el Proceso de Titulación Especial y de Registro.	Predio sin inscripción registral y sí es candidato a participar en el proceso de titulación y registro.

No.	No. de expedientes con Código de Clasificación Catastral	Actividad Reportada	Observaciones
48	16-07-05-02968	Revisión y análisis de Documentos, requisitos e información descriptiva y alfanumérica que contienen el Expediente Catastral para el Proceso de Titulación Especial y de Registro.	Predio sin inscripción registral y sí es candidato a participar en el proceso de titulación y registro.
49	16-07-05-02969	Revisión y análisis de Documentos, requisitos e información descriptiva y alfanumérica que contienen el Expediente Catastral para el Proceso de Titulación Especial y de Registro.	Predio sin inscripción registral y sí es candidato a participar en el proceso de titulación y registro.
50	16-07-05-02970	Revisión y análisis de Documentos, requisitos e información descriptiva y alfanumérica que contienen el Expediente Catastral para el Proceso de Titulación Especial y de Registro.	Predio sin inscripción registral y sí es candidato a participar en el proceso de titulación y registro.
51	16-07-05-02971	Revisión y análisis de Documentos, requisitos e información descriptiva y alfanumérica que contienen el Expediente Catastral para el Proceso de Titulación Especial y de Registro.	Predio sin inscripción registral y sí es candidato a participar en el proceso de titulación y registro.
52	16-07-05-02972	Revisión y análisis de Documentos, requisitos e información descriptiva y alfanumérica que contienen el Expediente Catastral para el Proceso de Titulación Especial y de Registro.	Predio sin inscripción registral y sí es candidato a participar en el proceso de titulación y registro.
53	16-07-05-02973	Revisión y análisis de Documentos, requisitos e información descriptiva y alfanumérica que contienen el Expediente Catastral para el Proceso de Titulación Especial y de Registro.	Predio sin inscripción registral y sí es candidato a participar en el proceso de titulación y registro.
54	16-07-05-02974	Revisión y análisis de Documentos, requisitos e información descriptiva y alfanumérica que contienen el Expediente Catastral para el Proceso de Titulación Especial y de Registro.	Predio sin inscripción registral y sí es candidato a participar en el proceso de titulación y registro.

No.	No. de expedientes con Código de Clasificación Catastral	Actividad Reportada	Observaciones
55	16-07-05-02975	Revisión y análisis de Documentos, requisitos e información descriptiva y alfanumérica que contienen el Expediente Catastral para el Proceso de Titulación Especial y de Registro.	Predio sin inscripción registral y sí es candidato a participar en el proceso de titulación y registro.
56	16-07-05-02976	Revisión y análisis de Documentos, requisitos e información descriptiva y alfanumérica que contienen el Expediente Catastral para el Proceso de Titulación Especial y de Registro.	Predio sin inscripción registral y sí es candidato a participar en el proceso de titulación y registro.
57	16-07-05-02977	Revisión y análisis de Documentos, requisitos e información descriptiva y alfanumérica que contienen el Expediente Catastral para el Proceso de Titulación Especial y de Registro.	Predio sin inscripción registral y sí es candidato a participar en el proceso de titulación y registro.
58	16-07-05-02978	Revisión y análisis de Documentos, requisitos e información descriptiva y alfanumérica que contienen el Expediente Catastral para el Proceso de Titulación Especial y de Registro.	Predio sin inscripción registral y sí es candidato a participar en el proceso de titulación y registro.
59	16-07-05-02979	Revisión y análisis de Documentos, requisitos e información descriptiva y alfanumérica que contienen el Expediente Catastral para el Proceso de Titulación Especial y de Registro.	Predio sin inscripción registral y sí es candidato a participar en el proceso de titulación y registro.
60	16-07-05-02980	Revisión y análisis de Documentos, requisitos e información descriptiva y alfanumérica que contienen el Expediente Catastral para el Proceso de Titulación Especial y de Registro.	Predio sin inscripción registral y sí es candidato a participar en el proceso de titulación y registro.
61	16-07-05-02981	Revisión y análisis de Documentos, requisitos e información descriptiva y alfanumérica que contienen el Expediente Catastral para el Proceso de Titulación Especial y de Registro.	Predio sin inscripción registral y sí es candidato a participar en el proceso de titulación y registro.

No.	No. de expedientes con Código de Clasificación Catastral	Actividad Reportada	Observaciones
62	16-07-05-02982	Revisión y análisis de Documentos, requisitos e información descriptiva y alfanumérica que contienen el Expediente Catastral para el Proceso de Titulación Especial y de Registro.	Predio sin inscripción registral y sí es candidato a participar en el proceso de titulación y registro.
63	16-07-05-02983	Revisión y análisis de Documentos, requisitos e información descriptiva y alfanumérica que contienen el Expediente Catastral para el Proceso de Titulación Especial y de Registro.	Predio sin inscripción registral y sí es candidato a participar en el proceso de titulación y registro.
64	16-07-05-02984	Revisión y análisis de Documentos, requisitos e información descriptiva y alfanumérica que contienen el Expediente Catastral para el Proceso de Titulación Especial y de Registro.	Predio sin inscripción registral y sí es candidato a participar en el proceso de titulación y registro.
65	16-07-05-02985	Revisión y análisis de Documentos, requisitos e información descriptiva y alfanumérica que contienen el Expediente Catastral para el Proceso de Titulación Especial y de Registro.	Predio sin inscripción registral y sí es candidato a participar en el proceso de titulación y registro.
66	16-07-05-02986	Revisión y análisis de Documentos, requisitos e información descriptiva y alfanumérica que contienen el Expediente Catastral para el Proceso de Titulación Especial y de Registro.	Predio sin inscripción registral y sí es candidato a participar en el proceso de titulación y registro.
67	16-07-05-02987	Revisión y análisis de Documentos, requisitos e información descriptiva y alfanumérica que contienen el Expediente Catastral para el Proceso de Titulación Especial y de Registro.	Predio sin inscripción registral y sí es candidato a participar en el proceso de titulación y registro.
68	16-07-05-02988	Revisión y análisis de Documentos, requisitos e información descriptiva y alfanumérica que contienen el Expediente Catastral para el Proceso de Titulación Especial y de Registro.	Predio sin inscripción registral y sí es candidato a participar en el proceso de titulación y registro.


No.	No. de expedientes con Código de Clasificación Catastral	Actividad Reportada	Observaciones
69	16-07-05-02989	Revisión y análisis de Documentos, requisitos e información descriptiva y alfanumérica que contienen el Expediente Catastral para el Proceso de Titulación Especial y de Registro.	Predio sin inscripción registral y sí es candidato a participar en el proceso de titulación y registro.
70	16-07-05-02990	Revisión y análisis de Documentos, requisitos e información descriptiva y alfanumérica que contienen el Expediente Catastral para el Proceso de Titulación Especial y de Registro.	Predio sin inscripción registral y sí es candidato a participar en el proceso de titulación y registro.
71	16-07-05-02991	Revisión y análisis de Documentos, requisitos e información descriptiva y alfanumérica que contienen el Expediente Catastral para el Proceso de Titulación Especial y de Registro.	Predio sin inscripción registral y sí es candidato a participar en el proceso de titulación y registro.
72	16-07-05-02992	Revisión y análisis de Documentos, requisitos e información descriptiva y alfanumérica que contienen el Expediente Catastral para el Proceso de Titulación Especial y de Registro.	Predio sin inscripción registral y sí es candidato a participar en el proceso de titulación y registro.
73	16-07-05-02993	Revisión y análisis de Documentos, requisitos e información descriptiva y alfanumérica que contienen el Expediente Catastral para el Proceso de Titulación Especial y de Registro.	Predio sin inscripción registral y sí es candidato a participar en el proceso de titulación y registro.
74	16-07-05-02994	Revisión y análisis de Documentos, requisitos e información descriptiva y alfanumérica que contienen el Expediente Catastral para el Proceso de Titulación Especial y de Registro.	Predio sin inscripción registral y sí es candidato a participar en el proceso de titulación y registro.
75	16-07-05-02995	Revisión y análisis de Documentos, requisitos e información descriptiva y alfanumérica que contienen el Expediente Catastral para el Proceso de Titulación Especial y de Registro.	Predio sin inscripción registral y sí es candidato a participar en el proceso de titulación y registro.
76	16-07-05-02996	Revisión y análisis de Documentos, requisitos e información descriptiva y alfanumérica que contienen el Expediente Catastral para el Proceso de Titulación Especial y de Registro.	Predio sin inscripción registral y sí es candidato a participar en el proceso de titulación y registro.

No.	No. de expedientes con Código de Clasificación Catastral	Actividad Reportada	Observaciones
77	16-07-05-02997	Revisión y análisis de Documentos, requisitos e información descriptiva y alfanumérica que contienen el Expediente Catastral para el Proceso de Titulación Especial y de Registro.	Predio sin inscripción registral y sí es candidato a participar en el proceso de titulación y registro.
78	16-07-05-02998	Revisión y análisis de Documentos, requisitos e información descriptiva y alfanumérica que contienen el Expediente Catastral para el Proceso de Titulación Especial y de Registro.	Predio sin inscripción registral y sí es candidato a participar en el proceso de titulación y registro.
79	16-07-05-02999	Revisión y análisis de Documentos, requisitos e información descriptiva y alfanumérica que contienen el Expediente Catastral para el Proceso de Titulación Especial y de Registro.	Predio sin inscripción registral y sí es candidato a participar en el proceso de titulación y registro.
80	16-07-05-03000	Revisión y análisis de Documentos, requisitos e información descriptiva y alfanumérica que contienen el Expediente Catastral para el Proceso de Titulación Especial y de Registro.	Predio sin inscripción registral y sí es candidato a participar en el proceso de titulación y registro.
81	16-07-05-03001	Revisión y análisis de Documentos, requisitos e información descriptiva y alfanumérica que contienen el Expediente Catastral para el Proceso de Titulación Especial y de Registro.	Predio sin inscripción registral y sí es candidato a participar en el proceso de titulación y registro.
82	16-07-05-03002	Revisión y análisis de Documentos, requisitos e información descriptiva y alfanumérica que contienen el Expediente Catastral para el Proceso de Titulación Especial y de Registro.	Predio sin inscripción registral y sí es candidato a participar en el proceso de titulación y registro.
83	16-07-05-03003	Revisión y análisis de Documentos, requisitos e información descriptiva y alfanumérica que contienen el Expediente Catastral para el Proceso de Titulación Especial y de Registro.	Predio sin inscripción registral y sí es candidato a participar en el proceso de titulación y registro.
84	16-07-05-03004	Revisión y análisis de Documentos, requisitos e información descriptiva y alfanumérica que contienen el Expediente Catastral para el Proceso de Titulación Especial y de Registro.	Predio sin inscripción registral y sí es candidato a participar en el proceso de titulación y registro.


No.	No. de expedientes con Código de Clasificación Catastral	Actividad Reportada	Observaciones
85	16-07-05-03005	Revisión y análisis de Documentos, requisitos e información descriptiva y alfanumérica que contienen el Expediente Catastral para el Proceso de Titulación Especial y de Registro.	Predio sin inscripción registral y sí es candidato a participar en el proceso de titulación y registro.
86	16-07-05-03006	Revisión y análisis de Documentos, requisitos e información descriptiva y alfanumérica que contienen el Expediente Catastral para el Proceso de Titulación Especial y de Registro.	Predio sin inscripción registral y sí es candidato a participar en el proceso de titulación y registro.
87	16-07-05-03007	Revisión y análisis de Documentos, requisitos e información descriptiva y alfanumérica que contienen el Expediente Catastral para el Proceso de Titulación Especial y de Registro.	Predio sin inscripción registral y sí es candidato a participar en el proceso de titulación y registro.
88	16-07-05-03008	Revisión y análisis de Documentos, requisitos e información descriptiva y alfanumérica que contienen el Expediente Catastral para el Proceso de Titulación Especial y de Registro.	Predio sin inscripción registral y sí es candidato a participar en el proceso de titulación y registro.
89	16-07-05-03009	Revisión y análisis de Documentos, requisitos e información descriptiva y alfanumérica que contienen el Expediente Catastral para el Proceso de Titulación Especial y de Registro.	Predio sin inscripción registral y sí es candidato a participar en el proceso de titulación y registro.
90	16-07-05-03010	Revisión y análisis de Documentos, requisitos e información descriptiva y alfanumérica que contienen el Expediente Catastral para el Proceso de Titulación Especial y de Registro.	Predio sin inscripción registral y sí es candidato a participar en el proceso de titulación y registro.
91	16-07-05-03011	Revisión y análisis de Documentos, requisitos e información descriptiva y alfanumérica que contienen el Expediente Catastral para el Proceso de Titulación Especial y de Registro.	Predio sin inscripción registral y sí es candidato a participar en el proceso de titulación y registro.
92	16-07-05-03012	Revisión y análisis de Documentos, requisitos e información descriptiva y alfanumérica que contienen el Expediente Catastral para el Proceso de Titulación Especial y de Registro.	Predio sin inscripción registral y sí es candidato a participar en el proceso de titulación y registro.

No.	No. de expedientes con Código de Clasificación Catastral	Actividad Reportada	Observaciones
93	16-07-05-03013	Revisión y análisis de Documentos, requisitos e información descriptiva y alfanumérica que contienen el Expediente Catastral para el Proceso de Titulación Especial y de Registro.	Predio sin inscripción registral y sí es candidato a participar en el proceso de titulación y registro.
94	16-07-05-03014	Revisión y análisis de Documentos, requisitos e información descriptiva y alfanumérica que contienen el Expediente Catastral para el Proceso de Titulación Especial y de Registro.	Predio sin inscripción registral y sí es candidato a participar en el proceso de titulación y registro.
95	16-07-05-03015	Revisión y análisis de Documentos, requisitos e información descriptiva y alfanumérica que contienen el Expediente Catastral para el Proceso de Titulación Especial y de Registro.	Predio sin inscripción registral y sí es candidato a participar en el proceso de titulación y registro.
96	16-07-05-03016	Revisión y análisis de Documentos, requisitos e información descriptiva y alfanumérica que contienen el Expediente Catastral para el Proceso de Titulación Especial y de Registro.	Predio sin inscripción registral y sí es candidato a participar en el proceso de titulación y registro.
97	16-07-05-03017	Revisión y análisis de Documentos, requisitos e información descriptiva y alfanumérica que contienen el Expediente Catastral para el Proceso de Titulación Especial y de Registro.	Predio sin inscripción registral y sí es candidato a participar en el proceso de titulación y registro.
98	16-07-05-03018	Revisión y análisis de Documentos, requisitos e información descriptiva y alfanumérica que contienen el Expediente Catastral para el Proceso de Titulación Especial y de Registro.	Predio sin inscripción registral y sí es candidato a participar en el proceso de titulación y registro.
99	16-07-05-03019	Revisión y análisis de Documentos, requisitos e información descriptiva y alfanumérica que contienen el Expediente Catastral para el Proceso de Titulación Especial y de Registro.	Predio sin inscripción registral y sí es candidato a participar en el proceso de titulación y registro.
100	16-07-05-03026	Revisión y análisis de Documentos, requisitos e información descriptiva y alfanumérica que contienen el Expediente Catastral para el Proceso de Titulación Especial y de Registro.	Predio sin inscripción registral y sí es candidato a participar en el proceso de titulación y registro.

No.	No. de expedientes con Código de Clasificación Catastral	Actividad Reportada	Observaciones
-----	---	---------------------	---------------



Fernando Antonio Chacón Urizar
 Servicios Profesionales de Titulación Especial y
 Diagnósticos de Propiedad
 Licenciado en Ciencias Jurídicas y Sociales, Abogado y
 Notario



Vo. Bo. Lic. Juan Carlos López Taracena
 Profesional Especializado de Regularización
 Supervisor

REGISTRO DE INFORMACIÓN CATASTRAL DE GUATEMALA INFORME MENSUAL DE ACTIVIDADES

REGLÓN PRESUPUESTARIO 029 "OTRAS REMUNERACIONES DEL PERSONAL TEMPORAL"	
Nombre del Contratista: LIGIA JOSEFINA LARA LARA	No. De Contrato: RIC-R-029-0298-2025
Nombre del Servicio: SERVICIOS TÉCNICOS DE COMUNICACIÓN	Dirección Municipal, Gerencia, Coordinación o Unidad: COORDINACIÓN DE COMUNICACIÓN Y APOYO SOCIAL DEL PROCESO CATASTRAL
Proyecto: REGISTRO DE INFORMACIÓN CATASTRAL DE GUATEMALA	Informe correspondiente al mes de: NOVIEMBRE DE 2025

a) Mantuve comunicación escrita, efectiva y oportuna entre las Direcciones Municipales, Gerencias, Coordinaciones y Unidades del RIC.

- ✓ Realice diversas comunicaciones escritas a diferentes áreas requeridas por la coordinadora.
- ✓ Recepción de información y traslado de la misma para la elaboración de boletines para publicar en las redes sociales.
- ✓ Seguimiento a recolección de oficios con sello de recibido.
- ✓ Seguimiento a temas de: Cotización a presentar por la Academia de Lenguas Mayas.
- ✓ Se enviaron oficios para firma del DEN

b) Participé en la logística de actividades de la Coordinación, requirieron:

- ✓ Reuniones finales sobre anotaciones al Manual de Normas y Procedimientos.
- ✓ Reuniones de logística para darle seguimiento a actividades en direcciones municipales y trámites administrativos.
- ✓ Reuniones de planificación y seguimiento de la Coordinación.

c) Se monitoreó y le di seguimiento a publicaciones en medios de comunicación institucionales y a requerimiento publicaciones de medios de comunicación externos y digitales.

- ✓ Boletines informativos publicados en las diferentes redes sociales del RIC, Instagram, TikTok, Facebook y Portal Institucional durante el mes de noviembre 2025.

d) Recibí, registré y di trámite a la correspondencia interna y externa.

- ✓ Documentos que fueron enviados a las diferentes unidades internas del Registro de Información Catastral para trámites administrativos.
- ✓ Documentos que se recibieron de diversas unidades internas que se utilizaron para finalizar trámites administrativos.
- ✓ Documentos de respuesta a requerimientos solicitados.
- ✓ Documentos que sirvieron para adjuntar a trámites de compras y adquisiciones.

e) Redacté documentos requeridos.

- ✓ Oficios que se trasladaron a la DEN para revisión y aprobación.
- ✓ Oficios para trasladar información requerida por diferentes dependencias de RIC.
- ✓ Correos electrónicos para solicitar información.
- ✓ Formularios para control de material en bodega.
- ✓ Formularios para trámite de viáticos de la Coordinadora y comunicadora.
- ✓ Actualización de listado de control de numeración de oficios, nombramientos, dictámenes técnicos y de boletines publicados en las diferentes redes sociales que se monitorean.


f) Apoyé en la organización y clasificación del archivo físico y electrónico de la Coordinación:

- ✓ Clasificación de documentos recibidos para mantener el archivo actualizado.
- ✓ Organización del archivo digital de documentos elaborados y recibidos en PDF en el mes noviembre del 2025.

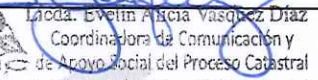
g) La Coordinación de Comunicación y Apoyo Social requirió:

- ✓ Curso "Análisis de Datos Estadísticos con Enfoque de Género e Interculturalidad en el Proceso Catastral"
- ✓ Colaboración para la comprobación de contenido de texto final del Manual de Normas y Procedimientos para poder enviar ha visto bueno de autoridades.
- ✓ Apoyo en entregar equipo que fue utilizado en diferentes actividades.
- ✓ Participación en el Diplomado "Los Derechos Humanos de las Mujeres" IDHUSAC, sesiones días lunes de 09:00 a 11:00 horas.

FIRMA:


LIGIA JOSEFINA LARA LARA
SERVICIOS TÉCNICOS DE COMUNICACIÓN

Vo.Bo.:


Laida Evelyn Ascia Vasquez Diaz
Coordinadora de Comunicación y
de Apoyo Social del Proceso Catastral
Registro de Información Catastral de Guatemala



ANEXO

**INFORME MENSUAL DE
ACTIVIDADES**


NOVIEMBRE DEL 2025

RIC

a)





b)



c)



g)



REGISTRO DE INFORMACIÓN CATASTRAL DE GUATEMALA

INFORME MENSUAL DE ACTIVIDADES

RENGLÓN PRESUPUESTARIO 029 "OTRAS REMUNERACIONES DEL PERSONAL TEMPORAL"	
Nombre del Contratista: BRENDA IZABEL MIRANDA CONSUEGRA	No. De Contrato: RIC-R-029-0299-2025.
Nombre del Servicio: Servicios Profesionales de Apoyo para la Elaboración de Procedimientos Técnicos y Administrativos	Dirección Municipal, Gerencia, Coordinación o Unidad: Gerencia de Planificación y Cooperación Externa
Proyecto: Registro de Información Catastral de Guatemala	Informe correspondiente al mes de: Noviembre 2025

1. INTRODUCCIÓN

El presente informe se emite en cumplimiento de las obligaciones establecidas en el contrato No. RIC-R-029-0299-2025, específicamente lo indicado en la literal d): "Redactar documentos relacionados a las actividades de formulación o actualización de Manuales de Normas y Procedimientos que sean requeridos".

Durante el mes de noviembre de 2025, se dio continuidad al proceso de actualización del MANUAL DE NORMAS Y PROCEDIMIENTOS DE MANTENIMIENTO DE VEHÍCULOS Y TRANSPORTES DE LAS DIRECCIONES MUNICIPALES DEL REGISTRO DE INFORMACIÓN CATASTRAL, conforme a los lineamientos de la Gerencia Administrativa Financiera y en coordinación con personal técnico de transporte, mantenimiento y direcciones municipales.

Asimismo, se realizó INVESTIGACIÓN DOCUMENTAL sobre los lineamientos vigentes emitidos por el ente rector para la elaboración y estandarización de manuales de normas y procedimientos, con el propósito de asegurar que la estructura, contenido y alcances del documento actualizado se ajusten a la normativa establecida a nivel institucional y gubernamental.

2. DESCRIPCIÓN GENERAL

Durante noviembre se avanzó de forma significativa en la revisión técnica, estructural y normativa del documento. El trabajo incluyó la depuración de procedimientos relacionados con mantenimiento preventivo y correctivo, control de combustible, asignación y utilización de vehículos, registros y control de bitácoras.

Adicionalmente, se desarrolló una investigación comparativa de los lineamientos y metodologías definidas por el ente rector para la elaboración de manuales de procedimientos, reforzando la estandarización documental y los requisitos de control interno.

3. ACTIVIDADES REALIZADAS DURANTE NOVIEMBRE 2025

- Investigación de lineamientos del ente rector.
- Revisión técnica avanzada del contenido del manual.
- Ajustes normativos y de control interno.
- Coordinación técnica con personal involucrado.

- Edición final, coherencia interna y preparación de la versión candidata del manual.

4. CRONOGRAMA DE EJECUCIÓN – NOVIEMBRE 2025

1. Revisión avanzada del contenido técnico – 04/11/2025
2. Investigación de lineamientos del ente rector – 06/11/2025
3. Verificación normativa – 10/11/2025
4. Validaciones técnicas – 12 al 18/11/2025
5. Ajuste de diagramas y estructura – 20/11/2025
6. Consolidación de versión candidata – 25/11/2025
7. Preparación para revisión institucional – 28/11/2025

5. CONCLUSIONES


Durante noviembre se integraron criterios técnicos y normativos actualizados, alineando el documento a los lineamientos del ente rector y a las necesidades operativas institucionales. La versión candidata queda lista para su revisión jurídica y validaciones finales.

FIRMA:


Brénda Izabel Miranda Consuegra
Ingeniera Industrial

Servicios Profesionales de Apoyo para la Elaboración de
Procedimientos Técnicos y Administrativos

Vo.Bo.:


Rocío Zussette Solorzano Landaverry

Jefe de Sección de Políticas y Estrategias
Gerencia de Planificación y Cooperación Externa
Registro de Información Catastral de Guatemala

REGISTRO DE INFORMACIÓN CATASTRAL DE GUATEMALA

INFORME MENSUAL DE ACTIVIDADES

RENGLÓN PRESUPUESTARIO 029 "OTRAS REMUNERACIONES DEL PERSONAL TEMPORAL"	
Nombre del Contratista: David de Jesus Duarte Alas.	No. De Contrato: RIC-R-029-0300-2025.
Nombre del Servicio: Servicios Jurídicos Profesionales de Análisis y Actualización.	Dirección Municipal, Gerencia, Coordinación o Unidad: Dirección Municipal de Izabal.
Proyecto: Registro de Información Catastral de Guatemala.	Informe correspondiente al mes de: Noviembre 2025.

1. Realización de 123 Dictámenes Jurídicos y Proyectos de Declaración de Predios Catastrados.

No.	Departamento	Municipio	CCC	Finalizaciones	Analista	Actividad
1	IZABAL	Morales	18-04-07-00279	1	CE_DJDUARTE	Dictamen Jurídico y Proyecto de Declaración de Predio Catastrado.
2	IZABAL	Morales	18-04-07-00750	1	CE_DJDUARTE	Dictamen Jurídico y Proyecto de Declaración de Predio Catastrado.
3	IZABAL	Morales	18-04-07-01043	1	CE_DJDUARTE	Dictamen Jurídico y Proyecto de Declaración de Predio Catastrado.
4	IZABAL	Morales	18-04-07-01048	1	CE_DJDUARTE	Dictamen Jurídico y Proyecto de Declaración de Predio Catastrado.
5	IZABAL	Morales	18-04-07-01049	1	CE_DJDUARTE	Dictamen Jurídico y Proyecto de Declaración de Predio Catastrado.
6	IZABAL	Morales	18-04-07-01051	1	CE_DJDUARTE	Dictamen Jurídico y Proyecto de Declaración de Predio Catastrado.
7	IZABAL	Morales	18-04-07-01053	1	CE_DJDUARTE	Dictamen Jurídico y Proyecto de Declaración de Predio Catastrado.
8	IZABAL	Morales	18-04-07-01056	1	CE_DJDUARTE	Dictamen Jurídico y Proyecto de Declaración de Predio Catastrado.
9	IZABAL	Morales	18-04-07-21633	1	CE_DJDUARTE	Dictamen Jurídico y Proyecto de Declaración de Predio Catastrado.
10	IZABAL	Morales	18-04-07-02115	1	CE_DJDUARTE	Dictamen Jurídico y Proyecto de Declaración de Predio Catastrado.
11	IZABAL	Morales	18-04-07-02118	1	CE_DJDUARTE	Dictamen Jurídico y Proyecto de Declaración de Predio Catastrado.
12	IZABAL	Morales	18-04-07-02586	1	CE_DJDUARTE	Dictamen Jurídico y Proyecto de Declaración de Predio Catastrado.

13	IZABAL	Morales	18-04-07-17894	1	CE_DJDUARTE	Dictamen Jurídico y Proyecto de Declaración de Predio Catastrado.
14	IZABAL	Morales	18-04-07-17893	1	CE_DJDUARTE	Dictamen Jurídico y Proyecto de Declaración de Predio Catastrado.
15	IZABAL	Morales	18-04-07-15947	1	CE_DJDUARTE	Dictamen Jurídico y Proyecto de Declaración de Predio Catastrado.
16	IZABAL	Morales	18-04-07-02125	1	CE_DJDUARTE	Dictamen Jurídico y Proyecto de Declaración de Predio Catastrado.
17	IZABAL	Morales	18-04-07-02126	1	CE_DJDUARTE	Dictamen Jurídico y Proyecto de Declaración de Predio Catastrado.
18	IZABAL	Morales	18-04-07-03691	1	CE_DJDUARTE	Dictamen Jurídico y Proyecto de Declaración de Predio Catastrado.
19	IZABAL	Morales	18-04-07-04506	1	CE_DJDUARTE	Dictamen Jurídico y Proyecto de Declaración de Predio Catastrado.
20	IZABAL	Morales	18-04-07-05878	1	CE_DJDUARTE	Dictamen Jurídico y Proyecto de Declaración de Predio Catastrado.
21	IZABAL	Morales	18-04-07-07716	1	CE_DJDUARTE	Dictamen Jurídico y Proyecto de Declaración de Predio Catastrado.
22	IZABAL	Morales	18-04-07-22000	1	CE_DJDUARTE	Dictamen Jurídico y Proyecto de Declaración de Predio Catastrado.
23	IZABAL	Morales	18-04-07-20122	1	CE_DJDUARTE	Dictamen Jurídico y Proyecto de Declaración de Predio Catastrado.
24	IZABAL	Morales	18-04-07-17553	1	CE_DJDUARTE	Dictamen Jurídico y Proyecto de Declaración de Predio Catastrado.
25	IZABAL	Morales	18-04-07-16553	1	CE_DJDUARTE	Dictamen Jurídico y Proyecto de Declaración de Predio Catastrado.
26	IZABAL	Morales	18-04-07-16554	1	CE_DJDUARTE	Dictamen Jurídico y Proyecto de Declaración de Predio Catastrado.
27	IZABAL	Morales	18-04-07-16552	1	CE_DJDUARTE	Dictamen Jurídico y Proyecto de Declaración de Predio Catastrado.
28	IZABAL	Morales	18-04-07-16354	1	CE_DJDUARTE	Dictamen Jurídico y Proyecto de Declaración de Predio Catastrado.
29	IZABAL	Morales	18-04-07-15956	1	CE_DJDUARTE	Dictamen Jurídico y Proyecto de Declaración de Predio Catastrado.
30	IZABAL	Morales	18-04-07-15948	1	CE_DJDUARTE	Dictamen Jurídico y Proyecto de Declaración de Predio Catastrado.
31	IZABAL	Morales	18-04-07-15932	1	CE_DJDUARTE	Dictamen Jurídico y Proyecto de Declaración de Predio Catastrado.
32	IZABAL	Morales	18-04-07-15605	1	CE_DJDUARTE	Dictamen Jurídico y Proyecto de Declaración de Predio Catastrado.

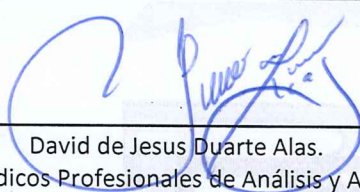


33	IZABAL	Morales	18-04-07-15517	1	CE_DJDUARTE	Dictamen Jurídico y Proyecto de Declaración de Predio Catastrado.
34	IZABAL	Morales	18-04-07-15516	1	CE_DJDUARTE	Dictamen Jurídico y Proyecto de Declaración de Predio Catastrado.
35	IZABAL	Morales	18-04-07-15515	1	CE_DJDUARTE	Dictamen Jurídico y Proyecto de Declaración de Predio Catastrado.
36	IZABAL	Morales	18-04-07-15511	1	CE_DJDUARTE	Dictamen Jurídico y Proyecto de Declaración de Predio Catastrado.
37	IZABAL	Morales	18-04-07-15485	1	CE_DJDUARTE	Dictamen Jurídico y Proyecto de Declaración de Predio Catastrado.
38	IZABAL	Morales	18-04-07-15482	1	CE_DJDUARTE	Dictamen Jurídico y Proyecto de Declaración de Predio Catastrado.
39	IZABAL	Morales	18-04-07-15445	1	CE_DJDUARTE	Dictamen Jurídico y Proyecto de Declaración de Predio Catastrado.
40	IZABAL	Morales	18-04-07-15441	1	CE_DJDUARTE	Dictamen Jurídico y Proyecto de Declaración de Predio Catastrado.
41	IZABAL	Morales	18-04-07-15439	1	CE_DJDUARTE	Dictamen Jurídico y Proyecto de Declaración de Predio Catastrado.
42	IZABAL	Morales	18-04-07-15438	1	CE_DJDUARTE	Dictamen Jurídico y Proyecto de Declaración de Predio Catastrado.
43	IZABAL	Morales	18-04-07-03688	1	CE_DJDUARTE	Dictamen Jurídico y Proyecto de Declaración de Predio Catastrado.
44	IZABAL	Morales	18-04-07-15436	1	CE_DJDUARTE	Dictamen Jurídico y Proyecto de Declaración de Predio Catastrado.
45	IZABAL	Morales	18-04-07-15440	1	CE_DJDUARTE	Dictamen Jurídico y Proyecto de Declaración de Predio Catastrado.
46	IZABAL	Morales	18-04-07-15512	1	CE_DJDUARTE	Dictamen Jurídico y Proyecto de Declaración de Predio Catastrado.
47	IZABAL	Morales	18-04-07-01859	1	CE_DJDUARTE	Dictamen Jurídico y Proyecto de Declaración de Predio Catastrado.
48	IZABAL	Morales	18-04-07-01890	1	CE_DJDUARTE	Dictamen Jurídico y Proyecto de Declaración de Predio Catastrado.
49	IZABAL	Morales	18-04-07-02587	1	CE_DJDUARTE	Dictamen Jurídico y Proyecto de Declaración de Predio Catastrado.
50	IZABAL	Morales	18-04-07-03675	1	CE_DJDUARTE	Dictamen Jurídico y Proyecto de Declaración de Predio Catastrado.
51	IZABAL	Morales	18-04-07-13406	1	CE_DJDUARTE	Dictamen Jurídico y Proyecto de Declaración de Predio Catastrado.
52	IZABAL	Morales	18-04-07-13407	1	CE_DJDUARTE	Dictamen Jurídico y Proyecto de Declaración de Predio Catastrado.

53	IZABAL	Morales	18-04-07-13409	1	CE_DJDUARTE	Dictamen Jurídico y Proyecto de Declaración de Predio Catastrado.
54	IZABAL	Morales	18-04-07-13404	1	CE_DJDUARTE	Dictamen Jurídico y Proyecto de Declaración de Predio Catastrado.
55	IZABAL	Morales	18-04-07-13294	1	CE_DJDUARTE	Dictamen Jurídico y Proyecto de Declaración de Predio Catastrado.
56	IZABAL	Morales	18-04-07-13277	1	CE_DJDUARTE	Dictamen Jurídico y Proyecto de Declaración de Predio Catastrado.
57	IZABAL	Morales	18-04-07-13276	1	CE_DJDUARTE	Dictamen Jurídico y Proyecto de Declaración de Predio Catastrado.
58	IZABAL	Morales	18-04-07-08058	1	CE_DJDUARTE	Dictamen Jurídico y Proyecto de Declaración de Predio Catastrado.
59	IZABAL	Morales	18-04-07-05882	1	CE_DJDUARTE	Dictamen Jurídico y Proyecto de Declaración de Predio Catastrado.
60	IZABAL	Morales	18-04-07-05881	1	CE_DJDUARTE	Dictamen Jurídico y Proyecto de Declaración de Predio Catastrado.
61	IZABAL	Morales	18-04-07-05880	1	CE_DJDUARTE	Dictamen Jurídico y Proyecto de Declaración de Predio Catastrado.
62	IZABAL	Morales	18-04-07-02114	1	CE_DJDUARTE	Dictamen Jurídico y Proyecto de Declaración de Predio Catastrado.
63	IZABAL	Morales	18-04-07-14452	1	CE_DJDUARTE	Dictamen Jurídico y Proyecto de Declaración de Predio Catastrado.
64	IZABAL	Morales	18-04-07-05869	1	CE_DJDUARTE	Dictamen Jurídico y Proyecto de Declaración de Predio Catastrado.
65	IZABAL	Morales	18-04-07-05861	1	CE_DJDUARTE	Dictamen Jurídico y Proyecto de Declaración de Predio Catastrado.
66	IZABAL	Morales	18-04-07-05876	1	CE_DJDUARTE	Dictamen Jurídico y Proyecto de Declaración de Predio Catastrado.
67	IZABAL	Morales	18-04-07-05877	1	CE_DJDUARTE	Dictamen Jurídico y Proyecto de Declaración de Predio Catastrado.
68	IZABAL	Morales	18-04-07-05852	1	CE_DJDUARTE	Dictamen Jurídico y Proyecto de Declaración de Predio Catastrado.
69	IZABAL	Morales	18-04-07-05853	1	CE_DJDUARTE	Dictamen Jurídico y Proyecto de Declaración de Predio Catastrado.
70	IZABAL	Morales	18-04-07-05854	1	CE_DJDUARTE	Dictamen Jurídico y Proyecto de Declaración de Predio Catastrado.
71	IZABAL	Morales	18-04-07-05856	1	CE_DJDUARTE	Dictamen Jurídico y Proyecto de Declaración de Predio Catastrado.
72	IZABAL	Morales	18-04-07-05860	1	CE_DJDUARTE	Dictamen Jurídico y Proyecto de Declaración de Predio Catastrado.

73	IZABAL	Morales	18-04-07-05863	1	CE_DJDUARTE	Dictamen Jurídico y Proyecto de Declaración de Predio Catastrado.
74	IZABAL	Morales	18-04-07-05837	1	CE_DJDUARTE	Dictamen Jurídico y Proyecto de Declaración de Predio Catastrado.
75	IZABAL	Morales	18-04-07-05840	1	CE_DJDUARTE	Dictamen Jurídico y Proyecto de Declaración de Predio Catastrado.
76	IZABAL	Morales	18-04-07-18020	1	CE_DJDUARTE	Dictamen Jurídico y Proyecto de Declaración de Predio Catastrado.
77	IZABAL	Morales	18-04-07-05844	1	CE_DJDUARTE	Dictamen Jurídico y Proyecto de Declaración de Predio Catastrado.
78	IZABAL	Morales	18-04-07-05848	1	CE_DJDUARTE	Dictamen Jurídico y Proyecto de Declaración de Predio Catastrado.
79	IZABAL	Morales	18-04-07-05849	1	CE_DJDUARTE	Dictamen Jurídico y Proyecto de Declaración de Predio Catastrado.
80	IZABAL	Morales	18-04-07-05598	1	CE_DJDUARTE	Dictamen Jurídico y Proyecto de Declaración de Predio Catastrado.
81	IZABAL	Morales	18-04-07-05607	1	CE_DJDUARTE	Dictamen Jurídico y Proyecto de Declaración de Predio Catastrado.
82	IZABAL	Morales	18-04-07-05617	1	CE_DJDUARTE	Dictamen Jurídico y Proyecto de Declaración de Predio Catastrado.
83	IZABAL	Morales	18-04-07-05874	1	CE_DJDUARTE	Dictamen Jurídico y Proyecto de Declaración de Predio Catastrado.
84	IZABAL	Morales	18-04-07-05841	1	CE_DJDUARTE	Dictamen Jurídico y Proyecto de Declaración de Predio Catastrado.
85	IZABAL	Morales	18-04-07-05864	1	CE_DJDUARTE	Dictamen Jurídico y Proyecto de Declaración de Predio Catastrado.
86	IZABAL	Morales	18-04-07-05879	1	CE_DJDUARTE	Dictamen Jurídico y Proyecto de Declaración de Predio Catastrado.
87	IZABAL	Morales	18-04-07-01580	1	CE_DJDUARTE	Dictamen Jurídico y Proyecto de Declaración de Predio Catastrado.
88	IZABAL	Morales	18-04-07-02130	1	CE_DJDUARTE	Dictamen Jurídico y Proyecto de Declaración de Predio Catastrado.
89	IZABAL	Morales	18-04-07-04602	1	CE_DJDUARTE	Dictamen Jurídico y Proyecto de Declaración de Predio Catastrado.
90	IZABAL	Morales	18-04-07-07406	1	CE_DJDUARTE	Dictamen Jurídico y Proyecto de Declaración de Predio Catastrado.
91	IZABAL	Morales	18-04-07-07829	1	CE_DJDUARTE	Dictamen Jurídico y Proyecto de Declaración de Predio Catastrado.
92	IZABAL	Morales	18-04-07-07830	1	CE_DJDUARTE	Dictamen Jurídico y Proyecto de Declaración de Predio Catastrado.

93	IZABAL	Morales	18-04-07-07831	1	CE_DJDUARTE	Dictamen Jurídico y Proyecto de Declaración de Predio Catastrado.
94	IZABAL	Morales	18-04-07-07832	1	CE_DJDUARTE	Dictamen Jurídico y Proyecto de Declaración de Predio Catastrado.
95	IZABAL	Morales	18-04-07-07834	1	CE_DJDUARTE	Dictamen Jurídico y Proyecto de Declaración de Predio Catastrado.
96	IZABAL	Morales	18-04-07-08005	1	CE_DJDUARTE	Dictamen Jurídico y Proyecto de Declaración de Predio Catastrado.
97	IZABAL	Morales	18-04-07-13582	1	CE_DJDUARTE	Dictamen Jurídico y Proyecto de Declaración de Predio Catastrado.
98	IZABAL	Morales	18-04-07-18108	1	CE_DJDUARTE	Dictamen Jurídico y Proyecto de Declaración de Predio Catastrado.
99	IZABAL	Morales	18-04-07-05782	1	CE_DJDUARTE	Dictamen Jurídico y Proyecto de Declaración de Predio Catastrado.
100	IZABAL	Morales	18-04-07-04003	1	CE_DJDUARTE	Dictamen Jurídico y Proyecto de Declaración de Predio Catastrado.
101	IZABAL	Morales	18-04-07-02678	1	CE_DJDUARTE	Dictamen Jurídico y Proyecto de Declaración de Predio Catastrado.
102	IZABAL	Morales	18-04-07-02679	1	CE_DJDUARTE	Dictamen Jurídico y Proyecto de Declaración de Predio Catastrado.
103	IZABAL	Morales	18-04-07-02680	1	CE_DJDUARTE	Dictamen Jurídico y Proyecto de Declaración de Predio Catastrado.
104	IZABAL	Morales	18-04-07-02690	1	CE_DJDUARTE	Dictamen Jurídico y Proyecto de Declaración de Predio Catastrado.
105	IZABAL	Morales	18-04-07-19955	1	CE_DJDUARTE	Dictamen Jurídico y Proyecto de Declaración de Predio Catastrado.
106	IZABAL	Morales	18-04-07-20021	1	CE_DJDUARTE	Dictamen Jurídico y Proyecto de Declaración de Predio Catastrado.
107	IZABAL	Morales	18-04-07-21692	1	CE_DJDUARTE	Dictamen Jurídico y Proyecto de Declaración de Predio Catastrado.
108	IZABAL	Morales	18-04-07-02588	1	CE_DJDUARTE	Dictamen Jurídico y Proyecto de Declaración de Predio Catastrado.
109	IZABAL	Morales	18-04-07-02666	1	CE_DJDUARTE	Dictamen Jurídico y Proyecto de Declaración de Predio Catastrado.
110	IZABAL	Morales	18-04-07-02682	1	CE_DJDUARTE	Dictamen Jurídico y Proyecto de Declaración de Predio Catastrado.
111	IZABAL	Morales	18-04-07-02683	1	CE_DJDUARTE	Dictamen Jurídico y Proyecto de Declaración de Predio Catastrado.
112	IZABAL	Morales	18-04-07-23189	1	CE_DJDUARTE	Dictamen Jurídico y Proyecto de Declaración de Predio Catastrado.

113	IZABAL	Morales	18-04-07-13405	1	CE_DJDUARTE	Dictamen Jurídico y Proyecto de Declaración de Predio Catastrado.
114	IZABAL	Morales	18-04-07-23739	1	CE_DJDUARTE	Dictamen Jurídico y Proyecto de Declaración de Predio Catastrado.
115	IZABAL	Morales	18-04-07-21669	1	CE_DJDUARTE	Dictamen Jurídico y Proyecto de Declaración de Predio Catastrado.
116	IZABAL	Morales	18-04-07-05633	1	CE_DJDUARTE	Dictamen Jurídico y Proyecto de Declaración de Predio Catastrado.
117	IZABAL	Morales	18-04-07-05637	1	CE_DJDUARTE	Dictamen Jurídico y Proyecto de Declaración de Predio Catastrado.
118	IZABAL	Morales	18-04-07-05589	1	CE_DJDUARTE	Dictamen Jurídico y Proyecto de Declaración de Predio Catastrado.
119	IZABAL	Morales	18-04-07-04508	1	CE_DJDUARTE	Dictamen Jurídico y Proyecto de Declaración de Predio Catastrado.
120	IZABAL	Morales	18-04-07-05586	1	CE_DJDUARTE	Dictamen Jurídico y Proyecto de Declaración de Predio Catastrado.
121	IZABAL	Morales	18-04-07-04509	1	CE_DJDUARTE	Dictamen Jurídico y Proyecto de Declaración de Predio Catastrado.
122	IZABAL	Morales	18-04-07-05592	1	CE_DJDUARTE	Dictamen Jurídico y Proyecto de Declaración de Predio Catastrado.
123	IZABAL	Morales	18-04-07-05593	1	CE_DJDUARTE	Dictamen Jurídico y Proyecto de Declaración de Predio Catastrado.

<p>FIRMA: </p> <p>David de Jesus Duarte Alas. Servicios Jurídicos Profesionales de Análisis y Actualización. Licenciado en Ciencias Jurídicas y Sociales Abogado y Notario.</p>	<p>Vo.Bo.: </p> <p> Ing. Elmer Giovany Guzman Arriaza Director Municipal Interino Izabal</p>
---	---