

## REGISTRO DE INFORMACIÓN CATASTRAL DE GUATEMALA INFORME MENSUAL DE ACTIVIDADES

| RENLÓN PRESUPUESTARIO 029<br>"OTRAS REMUNERACIONES DEL PERSONAL TEMPORAL"              |  |
|--|--|
| <b>NOMBRE DEL CONTRATISTA:</b><br>Wilfredo José Colíndres Hernández                    | <b>No. De Contrato:</b><br>RIC-R-029-0032-2026   |
| <b>NOMBRE DEL SERVICIO:</b><br>Servicios de Soporte Técnico para Procesos Catastrales. | <b>Dirección municipal, Gerencia, Coordinación o Unidad:</b><br>Gerencia Técnica del Proceso Catastral |
| <b>Proyecto:</b><br>Registro de Información Catastral de Guatemala - RIC-              | <b>Periodo:</b><br>Febrero 2026.   |

a. Se realizó la revisión de documentos para la aprobación de modificación de mojones y linderos de predios en el ámbito de Actualización y Mantenimiento Catastral - SIAM correspondiente a las siguientes solicitudes:

- Solicitud No. 1925573234950357 de mojones y linderos en la cual se encuentran afectados 2 predios en el municipio de San Miguel Tucurú del departamento de Alta Verapaz de la Dirección Municipal de Alta Verapaz.
- Solicitud No. 1926338745157 de mojones y linderos en la cual se encuentran afectados 5 predios en el municipio de San Miguel Tucurú del departamento de Alta Verapaz de la Dirección Municipal de Alta Verapaz.
- Solicitud No. 3126116164398203 de mojones y linderos en la cual se encuentran afectados 3 predios en el municipio de Santa Lucia Milpas Altas del departamento de Sacatepéquez de la Dirección Municipal de Sacatepéquez-Escuintla.
- Solicitud No. 192673319833757 de mojones y linderos en la cual se encuentran afectados 3 predios en el municipio de San Juan Chamelco del departamento de Alta Verapaz de la Dirección Municipal de Alta Verapaz.
- Solicitud No. 292614531335499 de mojones y linderos en la cual se encuentran afectados 3 predios en el municipio de Puerto Barrios del departamento de Izabal de la Dirección Municipal de Izabal.


- Solicitud No. 3251283641469083 de mojones y linderos en la cual se encuentran afectados 2 predios en el municipio de La Libertad del departamento de Petén de la Dirección Municipal de Petén.
  - Solicitud No. 1926140191327557 de mojones y linderos en la cual se encuentran afectados 2 predios en el municipio de Fray Bartolomé de las Casas del departamento de Alta Verapaz de la Dirección Municipal de Alta Verapaz.
  - Solicitud No. 27251049079416855 de mojones y linderos en la cual se encuentran afectados 2 predios en el municipio de El Chol del departamento de Baja Verapaz de la Dirección Municipal de Baja Verapaz.
- b. Se realizó la revisión de documentos para la aprobación de Desmembraciones de predios en el ámbito de Actualización y Mantenimiento Catastral - SIAM correspondiente a las siguientes solicitudes:
- Solicitud No. 1302514300321297110 correspondiente al predio matriz identificado con el CCC: 20-11-11-00611 en el cual se encuentran 4 desmembraciones nuevas en el municipio de Ipala del departamento Chiquimula de la Dirección Municipal de Zacapa-Chiquimula.
  - Solicitud No. 31261161643147203 correspondiente al predio matriz identificado con el CCC: 03-09-02-00833 en el cual se encuentran 3 desmembraciones nuevas en el municipio de Santa Lucia Milpas Altas del departamento Sacatepéquez de la Dirección Municipal de Sacatepéquez-Escuintla.
  - Solicitud No. 19253380971062757 correspondiente al predio matriz identificado con el CCC: 16-06-02-00962 en el cual se encuentran 3 desmembraciones nuevas en el municipio de San Miguel Tucurú del departamento de Alta Verapaz de la Dirección Municipal de Alta Verapaz.
  - Solicitud No. 19253380971062757 correspondiente al predio matriz identificado con el CCC: 16-06-02-00961 en el cual se encuentran 3 desmembraciones nuevas en el municipio de San Miguel Tucurú del departamento de Alta Verapaz de la Dirección Municipal de Alta Verapaz.
  - Solicitud No. 192514757841079457 correspondiente al predio matriz identificado con el CCC: 16-06-02-00918 en el cual se encuentran 2 desmembraciones nuevas en el municipio de San Miguel Tucurú del departamento de Alta Verapaz de la Dirección Municipal de Alta Verapaz.
  - Solicitud No. 2502630359355798 correspondiente al predio matriz identificado con el CCC: 18-02-03-00290 en el cual se encuentran 4 desmembraciones nuevas en el municipio de Livingston del departamento Izabal de la Dirección Municipal de Izabal.

- Solicitud No. 1302688516451110 correspondiente al predio matriz identificado con el CCC: 20-04-02-02221 en el cual se encuentran 2 desmembraciones nuevas en el municipio de Jocotán del departamento Chiquimula de la Dirección Municipal de Zacapa-Chiquimula.
  - Solicitud No. 1302688516499110 correspondiente al predio matriz identificado con el CCC: 20-04-03-00463 en el cual se encuentran 2 desmembraciones nuevas en el municipio de Jocotán del departamento Chiquimula de la Dirección Municipal de Zacapa-Chiquimula.
- c. Se realizó la revisión de documentos para la aprobación de modificación de Unificación de predios en el ámbito de Actualización y Mantenimiento Catastral - SIAM correspondiente a las siguientes solicitudes:
- Solicitud No. 31261488005132203 de unificación de predios en la cual se encuentran afectados 3 predios, correspondiente al predio nuevo identificado con el CCC: 03-09-02-05592 en el municipio de Santa Lucia Milpas Altas, departamento de Sacatepéquez de la Dirección Municipal de Sacatepéquez-Escuintla.
  - Solicitud No. 192633874569157 de unificación de predios en la cual se encuentran afectados 2 predios, correspondiente al predio nuevo identificado con el CCC: 16-06-02-03555 en el municipio de San Miguel Tucurú, departamento de Alta Verapaz de la Dirección Municipal de Alta Verapaz.
  - Solicitud No. 13026135785440110 de unificación de predios en la cual se encuentran afectados 2 predios, correspondiente al predio nuevo identificado con el CCC: 20-05-04-02130 en el municipio de Camotán, departamento de Chiquimula de la Dirección Municipal de Zacapa-Chiquimula.
  - Solicitud No. 2725782078291455 de unificación de predios en la cual se encuentran afectados 2 predios, correspondiente al predio nuevo identificado con el CCC: 15-06-02-04971 en el municipio de El Chol, departamento de Baja Verapaz de la Dirección Municipal de Baja Verapaz.

FIRMA: \_\_\_\_\_

**WILFREDO JOSÉ COLÍNDRES HERNÁNDEZ**  
Servicios de Soporte Técnico para Procesos  
Catastrales.

Vo.Bo.: \_\_\_\_\_

  
**Ing. Elvis Willans Jonas Chajon Turcios**  
Gerente Técnico del Proceso Catastral  
Registro de Información Catastral de Guatemala

**REGISTRO DE INFORMACIÓN CATASTRAL  
DE GUATEMALA  
INFORME MENSUAL DE ACTIVIDADES**

**Febrero de 2026**

Servicios de Soporte Técnico para Procesos Catastrales.

Nombre

Wilfredo José Colíndres Hernández

Contrato:

RIC-R-029-0032-2026



**REGISTRO  
DE INFORMACIÓN  
CATASTRAL**

Construyendo la seguridad jurídica de la tierra

## REGISTRO DE INFORMACIÓN CATASTRAL DE GUATEMALA INFORME MENSUAL DE ACTIVIDADES

| <b>REGLÓN PRESUPUESTARIO 029<br/>"OTRAS REMUNERACIONES DEL PERSONAL TEMPORAL"</b>  |  |
|--|--|
| <b>Nombre del Contratista:</b> Nicolas Alejandro Cuyún Gaitan  | <b>No. De Contrato:</b><br>RIC-R-029-0034-2026   |
| <b>Nombre del Servicio:</b><br>Servicios profesionales para la revisión, evaluación y mantenimiento de equipo de medición. | <b>Dirección Municipal, Gerencia, Coordinación o Unidad:</b><br>Gerencia Técnica del Proceso Catastral |
| <b>Proyecto:</b><br>Registro de Información Catastral de Guatemala   | <b>Informe correspondiente al mes de:</b><br>Febrero 2026  |

- 1.- En proceso, seguimiento para recuperar 2 licencias de postproceso Magnet Tools Hiper VR con la empresa Geografía y Forestería Sociedad Anónima.
- 2.- Apoyo y evaluación en el uso de la antena CORS Leica AR25 para uso con el receptor-controlador Topcon instalado en la sede central del Registro de Información Catastral de Guatemala.
- 3.- Revisión y entrega del equipo GNSS modelo iRTK5 marca Hi-Target al cual se le realizó mantenimiento, número de serie WN13689911 y SICOIN 00633813, mismo que es parte del equipo asignado a la Gerencia Técnica del Proceso Catastral.
- 4.- En proceso seguimiento y programación para el segundo mantenimiento de equipos de medición según Licitación Pública Nacional No. 020-2023 NOG. 21185727 con la Empresa Geografía y Forestería, Sociedad Anónima para los equipos asignados a las Direcciones Municipales, Escuela de Formación y Capacitación para el Desarrollo Territorial y Catastral y la Gerencia Técnica del Proceso Catastral.
- 5.- Revisión y entrega del equipo GNSS modelo iRTK5 marca Hi-Target al cual se le realizó mantenimiento, número de serie WG13688572 y SICOIN 00633813, mismo que es parte del equipo asignado a la Gerencia Técnica del Proceso Catastral.
- 6.- Revisión, evaluación y traslado del equipo Antena GNSS Choke Ring modelo AR25 marca Leica, número de serie 10210007, mismo que es parte del equipo asignado a la Gerencia Técnica del Proceso Catastral.
- 7.- Revisión, evaluación y traslado del equipo Antena GNSS Choke Ring modelo AR25 marca Leica, número de serie 10190018, mismo que es parte del equipo asignado a la Gerencia Técnica del Proceso Catastral.
- 8.- En proceso, revisión de equipos de medición para su verificación, evaluación y diagnósticos de equipo de medición GNSS -CORS- que están a cargo del Instituto Geográfico Nacional y el Registro de Información Catastral.

9.- En proceso solicitud y recolección de documentos para el proceso administrativo con el Departamento de Compras de Bienes, Suministros y Servicios; para la adquisición del servicio de Mantenimiento y Reparación de Equipo de Medición para la Gerencia Técnica del Proceso Catastral de los equipos GNSS TopCon Modelos Hiper VR con números SICOIN: 004ABB30 y números de series: 1451-11511 y 1451-11512 que es parte del equipo asignado a la Dirección Municipal de Petén.

10.- En proceso solicitud y recolección de documentos para el proceso administrativo con el Departamento de Compras de Bienes, Suministros y Servicios; para la adquisición del servicio de Mantenimiento y Reparación de Equipo de Medición para la Gerencia Técnica del Proceso Catastral del equipo GNSS TopCon Modelo Hiper VR con número SICOIN: 004ABB26 y número de serie: 1451-11510, que es parte del equipo asignado a la Gerencia Técnica del Proceso Catastral.

FIRMA: \_\_\_\_\_

Nicolas Alejandro Cuyún Gaitan  
Ingeniero Mecánico Industrial  
Servicios profesionales para la revisión evaluación y  
mantenimiento de equipo de medición

Vo.Bo.: \_\_\_\_\_



Ingeniero Juan Carlos Turcios  
Gerente Técnico del Proceso Catastral  
Registro de Información Catastral de Guatemala

**ANEXO CD**

**Contratista: Nicolas Alejandro  
Cuyún Gaitan**

**Contrato: RIC-R-029-0034-2026**

**Mes: Febrero 2026**

## REGISTRO DE INFORMACIÓN CATASTRAL DE GUATEMALA INFORME MENSUAL DE ACTIVIDADES

| <b>RENGLÓN PRESUPUESTARIO 029<br/>"OTRAS REMUNERACIONES DEL PERSONAL TEMPORAL"</b>           |  |
|--|--|
| <b>NOMBRE DEL CONTRATISTA:</b> JOSÉ ANIBAL GARCIA SITÁN                                      | <b>No. De Contrato:</b><br>RIC-R-029-0035-2026   |
| <b>NOMBRE DEL SERVICIO:</b><br>Servicios profesionales del control de calidad y normatividad | <b>Dirección municipal, Gerencia, Coordinación o Unidad:</b><br>Gerencia Técnica del Proceso Catastral |
| <b>Proyecto:</b><br>Registro de Información Catastral de Guatemala - RIC-                    | <b>Informe correspondiente al mes de:</b><br>Febrero 2026.   |

- a. Se participó en el proceso de control de calidad de cambios gráficos en la base de datos del RIC, esta información corresponde a 138 predios unificados en las Direcciones Municipales de Alta Verapaz, Zacapa Chiquimula, Izabal, Petén y Escuintla Sacatepéquez; el detalle de la información gráfica revisada se detalla a continuación:

| No | Dirección Municipal    | CCC a Unificar | CCC Nuevo      | Solicitud     |
|----|------------------------|----------------|----------------|---------------|
| 1  | Escuintla Sacatepéquez | 03-01-01-00516 | 03-01-01-01150 | Unificaciones |
| 2  | Escuintla Sacatepéquez | 03-01-01-00517 | 03-01-01-01150 | Unificaciones |
| 3  | Escuintla Sacatepéquez | 03-01-01-00518 | 03-01-01-01150 | Unificaciones |
| 4  | Escuintla Sacatepéquez | 03-01-03-00977 | 03-01-03-02693 | Unificaciones |
| 5  | Escuintla Sacatepéquez | 03-01-03-01240 | 03-01-03-03198 | Unificaciones |
| 6  | Escuintla Sacatepéquez | 03-01-03-01241 | 03-01-03-03198 | Unificaciones |
| 7  | Escuintla Sacatepéquez | 03-01-03-01251 | 03-01-03-02692 | Unificaciones |
| 8  | Escuintla Sacatepéquez | 03-01-03-01268 | 03-01-03-02692 | Unificaciones |
| 9  | Escuintla Sacatepéquez | 03-01-03-02074 | 03-01-03-02693 | Unificaciones |
| 10 | Escuintla Sacatepéquez | 03-01-03-02076 | 03-01-03-02693 | Unificaciones |
| 11 | Escuintla Sacatepéquez | 03-01-03-02596 | 03-01-03-02946 | Unificaciones |
| 12 | Escuintla Sacatepéquez | 03-01-03-02597 | 03-01-03-02946 | Unificaciones |
| 13 | Escuintla Sacatepéquez | 03-01-03-02598 | 03-01-03-02946 | Unificaciones |
| 14 | Escuintla Sacatepéquez | 03-09-01-00286 | 03-09-01-03809 | Unificaciones |
| 15 | Escuintla Sacatepéquez | 03-09-01-00287 | 03-09-01-03809 | Unificaciones |
| 16 | Escuintla Sacatepéquez | 03-09-01-01348 | 03-09-01-03779 | Unificaciones |
| 17 | Escuintla Sacatepéquez | 03-09-01-01349 | 03-09-01-03779 | Unificaciones |
| 18 | Escuintla Sacatepéquez | 03-09-01-01350 | 03-09-01-03779 | Unificaciones |
| 19 | Escuintla Sacatepéquez | 03-09-01-01465 | 03-09-01-02625 | Unificaciones |

| No | Dirección Municipal    | CCC a Unificar | CCC Nuevo      | Solicitud     |
|----|------------------------|----------------|----------------|---------------|
| 20 | Escuintla Sacatepéquez | 03-09-01-03795 | 03-09-01-02625 | Unificaciones |
| 21 | Escuintla Sacatepéquez | 03-09-02-01820 | 03-09-02-05051 | Unificaciones |
| 22 | Escuintla Sacatepéquez | 03-09-02-01821 | 03-09-02-05051 | Unificaciones |
| 23 | Escuintla Sacatepéquez | 03-09-02-01987 | 03-09-02-05070 | Unificaciones |
| 24 | Escuintla Sacatepéquez | 03-09-02-02957 | 03-09-02-04362 | Unificaciones |
| 25 | Escuintla Sacatepéquez | 03-09-02-03059 | 03-09-02-04362 | Unificaciones |
| 26 | Escuintla Sacatepéquez | 03-09-02-03526 | 03-09-02-05039 | Unificaciones |
| 27 | Escuintla Sacatepéquez | 03-09-02-03528 | 03-09-02-05039 | Unificaciones |
| 28 | Escuintla Sacatepéquez | 03-09-02-03982 | 03-09-02-05070 | Unificaciones |
| 29 | Escuintla Sacatepéquez | 03-11-05-00436 | 03-11-05-03879 | Unificaciones |
| 30 | Escuintla Sacatepéquez | 03-11-05-00437 | 03-11-05-03879 | Unificaciones |
| 31 | Escuintla Sacatepéquez | 03-11-05-00438 | 03-11-05-03879 | Unificaciones |
| 32 | Escuintla Sacatepéquez | 03-11-05-00439 | 03-11-05-03879 | Unificaciones |
| 33 | Escuintla Sacatepéquez | 03-11-05-01110 | 03-11-05-03868 | Unificaciones |
| 34 | Escuintla Sacatepéquez | 03-11-05-01127 | 03-11-05-03868 | Unificaciones |
| 35 | Escuintla Sacatepéquez | 03-11-05-01243 | 03-11-05-03889 | Unificaciones |
| 36 | Escuintla Sacatepéquez | 03-11-05-01244 | 03-11-05-03889 | Unificaciones |
| 37 | Escuintla Sacatepéquez | 03-11-05-01322 | 03-11-05-03890 | Unificaciones |
| 38 | Escuintla Sacatepéquez | 03-11-05-01323 | 03-11-05-03890 | Unificaciones |
| 39 | Escuintla Sacatepéquez | 03-11-05-01328 | 03-11-05-03880 | Unificaciones |
| 40 | Escuintla Sacatepéquez | 03-11-05-01329 | 03-11-05-03880 | Unificaciones |
| 41 | Escuintla Sacatepéquez | 03-12-01-01844 | 03-12-01-03319 | Unificaciones |
| 42 | Escuintla Sacatepéquez | 03-12-01-01914 | 03-12-01-03319 | Unificaciones |
| 43 | Alta Verapaz           | 16-03-03-02593 | 16-03-03-01703 | Unificaciones |
| 44 | Alta Verapaz           | 16-03-03-02594 | 16-03-03-01703 | Unificaciones |
| 45 | Alta Verapaz           | 16-06-04-00958 | 16-06-04-01899 | Unificaciones |
| 46 | Alta Verapaz           | 16-06-04-00959 | 16-06-04-01899 | Unificaciones |
| 47 | Alta Verapaz           | 16-06-04-03524 | 16-06-04-00283 | Unificaciones |
| 48 | Alta Verapaz           | 16-06-04-03526 | 16-06-04-00283 | Unificaciones |
| 49 | Alta Verapaz           | 16-06-04-04851 | 16-06-04-00284 | Unificaciones |
| 50 | Alta Verapaz           | 16-06-04-04852 | 16-06-04-00284 | Unificaciones |
| 51 | Alta Verapaz           | 16-06-04-04853 | 16-06-04-00284 | Unificaciones |
| 52 | Alta Verapaz           | 16-08-04-02881 | 16-08-04-00893 | Unificaciones |
| 53 | Alta Verapaz           | 16-08-04-03114 | 16-08-04-00893 | Unificaciones |
| 54 | Alta Verapaz           | 16-15-12-00233 | 16-15-12-03742 | Unificaciones |
| 55 | Alta Verapaz           | 16-15-12-00316 | 16-15-12-03716 | Unificaciones |
| 56 | Alta Verapaz           | 16-15-12-00595 | 16-15-12-03712 | Unificaciones |
| 57 | Alta Verapaz           | 16-15-12-00606 | 16-15-12-03712 | Unificaciones |

| No | Dirección Municipal | CCC a Unificar | CCC Nuevo      | Solicitud     |
|----|---------------------|----------------|----------------|---------------|
| 58 | Alta Verapaz        | 16-15-12-00607 | 16-15-12-03712 | Unificaciones |
| 59 | Alta Verapaz        | 16-15-12-00608 | 16-15-12-03712 | Unificaciones |
| 60 | Alta Verapaz        | 16-15-12-00610 | 16-15-12-03712 | Unificaciones |
| 61 | Alta Verapaz        | 16-15-12-00611 | 16-15-12-03714 | Unificaciones |
| 62 | Alta Verapaz        | 16-15-12-00612 | 16-15-12-03713 | Unificaciones |
| 63 | Alta Verapaz        | 16-15-12-00613 | 16-15-12-03713 | Unificaciones |
| 64 | Alta Verapaz        | 16-15-12-00616 | 16-15-12-03714 | Unificaciones |
| 65 | Alta Verapaz        | 16-15-12-00624 | 16-15-12-03581 | Unificaciones |
| 66 | Alta Verapaz        | 16-15-12-00626 | 16-15-12-03716 | Unificaciones |
| 67 | Alta Verapaz        | 16-15-12-03155 | 16-15-12-03581 | Unificaciones |
| 68 | Alta Verapaz        | 16-15-12-03190 | 16-15-12-03742 | Unificaciones |
| 69 | Petén               | 17-05-02-03597 | 17-05-02-09670 | Unificaciones |
| 70 | Petén               | 17-05-02-03598 | 17-05-02-09670 | Unificaciones |
| 71 | Petén               | 17-05-02-03599 | 17-05-02-09670 | Unificaciones |
| 72 | Petén               | 17-05-02-03600 | 17-05-02-09670 | Unificaciones |
| 73 | Izabal              | 18-01-01-16040 | 18-01-01-06935 | Unificaciones |
| 74 | Izabal              | 18-01-01-19231 | 18-01-01-06935 | Unificaciones |
| 75 | Izabal              | 18-01-01-19392 | 18-01-01-06935 | Unificaciones |
| 76 | Izabal              | 18-01-01-19457 | 18-01-01-06935 | Unificaciones |
| 77 | Izabal              | 18-01-01-21550 | 18-01-01-06935 | Unificaciones |
| 78 | Izabal              | 18-01-01-22065 | 18-01-01-06935 | Unificaciones |
| 79 | Izabal              | 18-01-05-02690 | 18-01-05-05290 | Unificaciones |
| 80 | Izabal              | 18-01-05-02691 | 18-01-05-05290 | Unificaciones |
| 81 | Izabal              | 18-01-05-09068 | 18-01-05-05151 | Unificaciones |
| 82 | Izabal              | 18-01-05-12970 | 18-01-05-05151 | Unificaciones |
| 83 | Izabal              | 18-01-05-13261 | 18-01-05-05290 | Unificaciones |
| 84 | Izabal              | 18-01-05-14099 | 18-01-05-05127 | Unificaciones |
| 85 | Izabal              | 18-01-05-14100 | 18-01-05-05127 | Unificaciones |
| 86 | Izabal              | 18-01-05-14101 | 18-01-05-05127 | Unificaciones |
| 87 | Izabal              | 18-01-05-14102 | 18-01-05-05127 | Unificaciones |
| 88 | Izabal              | 18-01-05-14103 | 18-01-05-05127 | Unificaciones |
| 89 | Izabal              | 18-01-05-14104 | 18-01-05-05127 | Unificaciones |
| 90 | Izabal              | 18-01-05-14107 | 18-01-05-05127 | Unificaciones |
| 91 | Izabal              | 18-01-05-14108 | 18-01-05-05127 | Unificaciones |
| 92 | Izabal              | 18-01-05-14109 | 18-01-05-05127 | Unificaciones |
| 93 | Izabal              | 18-01-05-14110 | 18-01-05-05127 | Unificaciones |
| 94 | Izabal              | 18-01-05-14111 | 18-01-05-05127 | Unificaciones |
| 95 | Izabal              | 18-01-05-14112 | 18-01-05-05127 | Unificaciones |

| No  | Dirección Municipal | CCC a Unificar | CCC Nuevo      | Solicitud     |
|-----|---------------------|----------------|----------------|---------------|
| 96  | Izabal              | 18-01-05-14946 | 18-01-05-04641 | Unificaciones |
| 97  | Izabal              | 18-01-05-14989 | 18-01-05-04641 | Unificaciones |
| 98  | Izabal              | 18-04-01-00213 | 18-04-01-00876 | Unificaciones |
| 99  | Izabal              | 18-04-01-03349 | 18-04-01-00876 | Unificaciones |
| 100 | Izabal              | 18-04-07-14363 | 18-04-07-08930 | Unificaciones |
| 101 | Izabal              | 18-04-07-14364 | 18-04-07-08930 | Unificaciones |
| 102 | Izabal              | 18-04-07-14365 | 18-04-07-08930 | Unificaciones |
| 103 | Izabal              | 18-04-07-17351 | 18-04-07-08927 | Unificaciones |
| 104 | Izabal              | 18-04-07-17352 | 18-04-07-08927 | Unificaciones |
| 105 | Izabal              | 18-04-07-17353 | 18-04-07-08927 | Unificaciones |
| 106 | Izabal              | 18-04-07-17354 | 18-04-07-08927 | Unificaciones |
| 107 | Izabal              | 18-04-07-17355 | 18-04-07-08927 | Unificaciones |
| 108 | Izabal              | 18-04-07-17356 | 18-04-07-08927 | Unificaciones |
| 109 | Izabal              | 18-04-07-17368 | 18-04-07-08930 | Unificaciones |
| 110 | Izabal              | 18-04-07-17369 | 18-04-07-08930 | Unificaciones |
| 111 | Izabal              | 18-04-07-17370 | 18-04-07-08930 | Unificaciones |
| 112 | Izabal              | 18-04-07-17372 | 18-04-07-08930 | Unificaciones |
| 113 | Izabal              | 18-04-07-17373 | 18-04-07-08930 | Unificaciones |
| 114 | Izabal              | 18-04-07-17379 | 18-04-07-08928 | Unificaciones |
| 115 | Izabal              | 18-04-07-17380 | 18-04-07-08928 | Unificaciones |
| 116 | Izabal              | 18-04-07-17381 | 18-04-07-08928 | Unificaciones |
| 117 | Izabal              | 18-04-07-17382 | 18-04-07-08928 | Unificaciones |
| 118 | Izabal              | 18-04-07-17383 | 18-04-07-08928 | Unificaciones |
| 119 | Izabal              | 18-04-07-17384 | 18-04-07-08928 | Unificaciones |
| 120 | Izabal              | 18-04-07-17385 | 18-04-07-08928 | Unificaciones |
| 121 | Izabal              | 18-04-07-17386 | 18-04-07-08928 | Unificaciones |
| 122 | Izabal              | 18-04-07-17387 | 18-04-07-08928 | Unificaciones |
| 123 | Izabal              | 18-04-07-18124 | 18-04-07-11776 | Unificaciones |
| 124 | Izabal              | 18-04-07-18125 | 18-04-07-11776 | Unificaciones |
| 125 | Izabal              | 18-04-07-18126 | 18-04-07-11776 | Unificaciones |
| 126 | Izabal              | 18-04-07-24565 | 18-04-07-08930 | Unificaciones |
| 127 | Zacapa Chiquimula   | 20-05-01-00311 | 20-05-01-00341 | Unificaciones |
| 128 | Zacapa Chiquimula   | 20-05-01-00327 | 20-05-01-00341 | Unificaciones |
| 129 | Zacapa Chiquimula   | 20-05-01-00853 | 20-05-01-00341 | Unificaciones |
| 130 | Zacapa Chiquimula   | 20-05-01-00854 | 20-05-01-00341 | Unificaciones |
| 131 | Zacapa Chiquimula   | 20-05-01-00868 | 20-05-01-00341 | Unificaciones |
| 132 | Zacapa Chiquimula   | 20-05-01-00869 | 20-05-01-00341 | Unificaciones |
| 133 | Zacapa Chiquimula   | 20-05-01-00874 | 20-05-01-00341 | Unificaciones |

| No  | Dirección Municipal | CCC a Unificar | CCC Nuevo      | Solicitud     |
|-----|---------------------|----------------|----------------|---------------|
| 134 | Zacapa Chiquimula   | 20-05-01-00876 | 20-05-01-00341 | Unificaciones |
| 135 | Zacapa Chiquimula   | 20-05-01-00877 | 20-05-01-00341 | Unificaciones |
| 136 | Zacapa Chiquimula   | 20-05-01-00891 | 20-05-01-00341 | Unificaciones |
| 137 | Zacapa Chiquimula   | 20-05-01-00893 | 20-05-01-00341 | Unificaciones |
| 138 | Zacapa Chiquimula   | 20-05-01-00911 | 20-05-01-00341 | Unificaciones |

Resumen de Códigos de Clasificación Catastral unificados e integrados a la base de datos gráfica:

| Departamento/Municipio      | CCC Unificados |
|-----------------------------|----------------|
| <b>Alta Verapaz</b>         | <b>26</b>      |
| Fray Bartolomé de las Casas | 15             |
| San Cristóbal Verapaz       | 2              |
| San Miguel Tucurú           | 7              |
| Senahú                      | 2              |
| <b>Chiquimula</b>           | <b>12</b>      |
| Camotán                     | 12             |
| <b>Izabal</b>               | <b>54</b>      |
| Morales                     | 29             |
| Puerto Barrios              | 25             |
| <b>Petén</b>                | <b>4</b>       |
| La Libertad                 | 4              |
| <b>Sacatepéquez</b>         | <b>42</b>      |
| Antigua Guatemala           | 13             |
| Ciudad Vieja                | 2              |
| Santa Lucía Milpas Altas    | 15             |
| Santa María de Jesús        | 12             |
| <b>Total general</b>        | <b>138</b>     |

FIRMA:



JOSÉ ANIBAL GARCIA SITÁN

Servicios profesionales del control de calidad y  
normatividad  
Ingeniero Ambiental

Vo.Bo:



Ing. Elvis Ymans Jonas Chajon Turcios  
Gerente Técnico del Proceso Catastral  
Registro de Información Catastral de Guatemala

**ANEXO CD**

**Contratista: José Anibal Garcia Sitán**  
**Contrato: RIC-R-029-0035-2026**  
**Mes: Febrero 2026.**

## REGISTRO DE INFORMACIÓN CATASTRAL DE GUATEMALA INFORME MENSUAL DE ACTIVIDADES

| <b>RENLÓN PRESUPUESTARIO 029<br/>"OTRAS REMUNERACIONES DEL PERSONAL TEMPORAL"</b>                               |   |
|---|---|
| <b>Nombre del Contratista:</b><br>Marlon Omar González Pérez  | <b>No. De Contrato:</b><br>RIC-R-029-0036-2026  |
| <b>Nombre del Servicio:</b> Servicios Técnicos de Asesoría Financiera en Seguimiento y Formulación de Proyectos | <b>Dirección Municipal, Gerencia, Coordinación o Unidad:</b><br>Gerencia Técnica del Proceso Catastral. |
| <b>Proyecto:</b><br>Registro de Información Catastral de Guatemala  | <b>Informe correspondiente al mes de:</b><br>febrero 2026.  |

- Apoye en la revisión de facturas e informes del mes de febrero emitidos por personal contratado por la Gerencia Técnica bajo el renglón 029 "Otras remuneraciones del Personal Temporal".
- Apoye en elaboración y consolidación de la planificación mensual correspondiente al mes de febrero 2026 de las comisiones que esta Gerencia realiza para atender los requerimientos que emiten las distintas fiscalías del Ministerio Público a los diferentes puntos del país.
- Apoye en la elaboración de la solicitud de compra de bienes y servicios suministros y servicios RIC-GT-1-2026 Renglón 286, Insumo 1725 para la compra de 10 machetes Dicho gasto surge de la necesidad que el personal de campo tiene al momento de hacer mediciones en terrenos boscosos y abrir brecha en el mismo para así poder realizar el levantamiento topográfico.
- Apoye en la elaboración de la solicitud de compra de bienes y servicios suministros y servicios RIC-GT-3-2026 Renglón 113, Insumo AI113003GT02 telefonía, servicio de internet mediante tarjeta SIM (chip) para 50 equipos de medición GNSS RTK, Propiedad del Registro de Información Catastral de Guatemala. Dicho servicio es por 11 meses (febrero-diciembre 2026) necesario para la conexión entre estos equipos y las estaciones de la Red de Apoyo Catastral Activa -RAC A- para la corrección de datos GNSS en tiempo real por medio de la tecnología NTRIP (transmisión de correcciones diferenciales mediante el formato estándar RTCM a través del protocolo HTTP vía servicio de Internet). Indispensables para las actividades del levantamiento, actualización y mantenimiento catastral y definición del perímetro de la jurisdicción municipal en cumplimiento del Plan Operativo Anual 2026.


- Apoye en la solicitud de Certificaciones a la unidad de inventarios de los equipos GNSS RTK para el proceso de compra de servicio de internet mediante tarjeta SIM para estas unidades.
- Apoye en la elaboración de la solicitud de compra de bienes y servicios suministros y servicios RIC-GT-4-2026 Renglón 199, Insumo RIC-1199-14 Otros Servicios, para servicio de diagnóstico para GEO-Receptor GPS modelo Hiper VR, marca TopCon con número de inventario SICOIN 004ABB30.
- Apoye en la elaboración de la solicitud de compra de bienes y servicios suministros y servicios RIC-GT-5-2026 Renglón 166, Insumo RIC-166-4 Mantenimiento y Reparación de Equipo de Medición, para Sistema de Posicionamiento Global (GPS) SICOIN 004ABB30.
- Apoye en la elaboración de la solicitud de compra de bienes y servicios suministros y servicios RIC-GT-6-2026 Renglón 166, Insumo RIC-166-4 Mantenimiento y Reparación de Equipo de Medición, para Sistema de Posicionamiento Global (GPS) SICOIN 004ABB26.

FIRMA:



Marlon Omar González Pérez.  
Servicios Técnicos de Asesoría Financiera en  
Seguimiento y Formulación de Proyectos

Vo.Bo.:



Ing. Etris Willans Jonas Chajón Turcios  
Gerente Técnico del Proceso Catastral  
Registro de Información Catastral de Guatemala

**REGISTRO DE INFORMACIÓN CATASTRAL  
DE GUATEMALA  
INFORME MENSUAL DE ACTIVIDADES**

**Febrero 2026**

Servicios Técnicos de Asesoría Financiera en Seguimiento  
y Formulación de Proyectos

**Marlon Omar González Pérez**

Contrato:  
RIC-R-029-0036-2026



**REGISTRO  
DE INFORMACIÓN  
CATASTRAL**

Construyendo la seguridad jurídica de la tierra

**REGISTRO DE INFORMACIÓN CATASTRAL DE GUATEMALA  
INFORME MENSUAL DE ACTIVIDADES**

| <b>REGLÓN PRESUPUESTARIO 029<br/>"OTRAS REMUNERACIONES DEL PERSONAL TEMPORAL"</b>       |  |
|---|--|
| <b>Nombre del Contratista:</b><br>María Andrée Meza Rivera                              | <b>No. De Contrato:</b><br>RIC-R-029-0037-2026   |
| <b>Nombre del Servicio:</b><br>Servicios Técnicos en Archivo de Estudios<br>Catastrales | <b>Dirección Municipal, Gerencia, Coordinación o<br/>Unidad:</b><br>Gerencia Técnica del Proceso Catastral |
| <b>Proyecto:</b><br>Registro de Información Catastral de Guatemala –<br>RIC-            | <b>Informe correspondiente al mes de:</b><br>febrero 2026  |

- Elaboración de Oficio Ref. GT-RIC-EC-001-2026 dirigido a Dirección Ejecutiva Nacional, en atención al requerimiento MP001-2025-33352 de fecha 15 de diciembre de 2025 de la fiscalía Especializada Contra los Delitos de Usurpación en el cual solicitan establecer la ubicación de la finca 2268 folio 137 libro 33 de Escuintla.
- Escaneo y Archivo de Oficio Ref. GT-RIC-EC-001-2026 dirigido a Dirección Ejecutiva Nacional, en atención al requerimiento MP001-2025-33352
- Elaboración de Oficio Ref. GT-RIC-EC-038-2026 dirigido a Dirección Ejecutiva Nacional, en atención al requerimiento MP019-2025-1133 de fecha 15 de octubre 2025 de la fiscalía de Distrito de El Progreso en donde solicitan se realice levantamiento topográfico de la finca 6148 folio 148 libro 13E de El Progreso.
- Escaneo y Archivo de Oficio Ref. GT-RIC-EC-038-2026 dirigido a Dirección Ejecutiva Nacional, en atención al requerimiento MP019-2025-1133.
- Elaboración de Oficio Ref. GT-RIC-EC-016-2026 en atención al requerimiento M0060-2024-140 de fecha 13 de enero de 2026 de la Fiscalía Especializada Contra los Delitos de Usurpación del Ministerio Público en el que solicitan estudio registral y levantamiento topográfico de la finca 1609 folio 109 libro 204E de Guatemala.
- Escaneo y Archivo de Oficio Ref. GT-RIC-EC-016-2026 en atención al requerimiento M0060-2024-140.

- Elaboración de Oficio Ref. GT-RIC-EC-019-2026 dirigido a Dirección Ejecutiva Nacional, en atención al requerimiento MP010-2023-2454 de la Fiscalía Municipal de San Juan Sacatepéquez donde solicitan ubicación, inspección ocular y medición de la finca 160 folio 160 libro 2250 de Guatemala.

Escaneo y Archivo de Oficio Ref. GT-RIC-EC-019-2026 dirigido a Dirección Ejecutiva Nacional, en atención al requerimiento MP010-2023-2454.

- Elaboración de Oficio Ref. GT-RIC-EC-041-2026 dirigido a Dirección Ejecutiva Nacional, en atención al requerimiento MP015-2025-5556 de fecha 2 de diciembre de 2025 de la Fiscalía Municipal de Villa Nueva del Ministerio Público en donde solicitan la ubicación de la finca 9778 folio 278 libro 1260E del Registro General de la Propiedad de Guatemala.
- Escaneo y Archivo de Oficio Ref. GT-RIC-EC-041-2026 dirigido a Dirección Ejecutiva Nacional, en atención al requerimiento MP015-2025-5556.
- Elaboración de Oficio Ref. GT-RIC-EC-42-2026 dirigido a Dirección Ejecutiva Nacional, en atención al oficio PGN-DAP-992-2024/Kgom MP001-2024-9480 de fecha 22 de mayo de 2024 de la Procuraduría General de la Nación.
- Escaneo y Archivo de Oficio Ref. GT-RIC-EC-42-2026 dirigido a Dirección Ejecutiva Nacional, en atención al oficio PGN-DAP-992-2024/Kgom MP001-2024-9480.


FIRMA:



María Andree Meza Rivera

Servicios Técnicos en Archivo de Estudios  
Catastrales

Vo.Bo.:



Ing. Elvis William Jonas Chajón Turcios

Gerente Técnico del Proceso Catastral

REGISTRO DE INFORMACIÓN CATASTRAL DE GUATEMALA

**REGISTRO DE INFORMACIÓN CATASTRAL  
DE GUATEMALA  
INFORME MENSUAL DE ACTIVIDADES**

**Febrero 2026**

**Servicios Técnicos en Archivo de Estudios Catastrales**

**María Andréa Meza Rivera**

Contrato:  
RIC-R-029-0037-2026



**REGISTRO  
DE INFORMACIÓN  
CATASTRAL**

Construyendo la seguridad jurídica de la tierra

**REGISTRO DE INFORMACIÓN CATASTRAL DE GUATEMALA  
INFORME MENSUAL DE ACTIVIDADES**

**REGLÓN PRESUPUESTARIO 029  
"OTRAS REMUNERACIONES DEL PERSONAL TEMPORAL"**

|   |  |
|---|--|
| <b>Nombre del Contratista:</b><br>Rudy Jonathan Pimentel Ramirez  | <b>No. De Contrato:</b><br>RIC-R-029-0038-2026   |
| <b>Nombre del Servicio:</b><br>Servicios Técnicos en Actualización de Información del Establecimiento Catastral | <b>Dirección Municipal, Gerencia, Coordinación o Unidad:</b><br>Gerencia Técnica del Proceso Catastral |
| <b>Proyecto:</b><br>Registro de Información Catastral de Guatemala  | <b>Informe correspondiente al mes de:</b><br>febrero de 2026.  |

- Se apoyó en la actividad de revisión y calificación de Operaciones Gráficas – Solicitudes Internas, en las siguientes operaciones:
- **93 Solicitud de desmembración**, se adjunta detalle en anexos.
- **57 Solicitud de modificación mojones y Linderos**, se adjunta detalle en anexos.

| <b>DESMEMBRACIONES</b> |                |                          |                     |
|------------------------|----------------|--------------------------|---------------------|
| <b>No.</b>             | <b>CCC</b>     | <b>Municipio</b>         | <b>Departamento</b> |
| 1                      | 03-09-01-02093 | Santa Lucia Milpas Altas | Sacatepéquez        |
| 2                      | 03-09-01-03911 | Santa Lucia Milpas Altas | Sacatepéquez        |
| 3                      | 03-09-02-01716 | Santa Lucia Milpas Altas | Sacatepéquez        |
| 4                      | 03-09-02-07716 | Santa Lucia Milpas Altas | Sacatepéquez        |
| 5                      | 03-09-02-01698 | Santa Lucia Milpas Altas | Sacatepéquez        |
| 6                      | 03-09-02-05541 | Santa Lucia Milpas Altas | Sacatepéquez        |
| 7                      | 03-09-02-05540 | Santa Lucia Milpas Altas | Sacatepéquez        |
| 8                      | 16-02-11-01087 | Santa Cruz Verapaz       | Alta Verapaz        |
| 9                      | 16-02-11-02625 | Santa Cruz Verapaz       | Alta Verapaz        |
| 10                     | 16-03-02-01318 | San Cristóbal Verapaz    | Alta Verapaz        |
| 11                     | 16-03-02-02884 | San Cristóbal Verapaz    | Alta Verapaz        |
| 12                     | 16-06-02-00951 | San Miguel Tucurú        | Alta Verapaz        |
| 13                     | 16-06-02-03605 | San Miguel Tucurú        | Alta Verapaz        |
| 14                     | 16-06-02-03607 | San Miguel Tucurú        | Alta Verapaz        |
| 15                     | 16-06-02-03606 | San Miguel Tucurú        | Alta Verapaz        |
| 16                     | 16-06-02-00891 | San Miguel Tucurú        | Alta Verapaz        |
| 17                     | 16-06-02-00785 | San Miguel Tucurú        | Alta Verapaz        |


|    |                |                   |              |
|----|----------------|-------------------|--------------|
| 18 | 16-06-02-00751 | San Miguel Tukurú | Alta Verapaz |
| 19 | 16-06-02-00909 | San Miguel Tukurú | Alta Verapaz |
| 20 | 16-06-02-00710 | San Miguel Tukurú | Alta Verapaz |
| 21 | 16-06-02-00757 | San Miguel Tukurú | Alta Verapaz |
| 22 | 16-06-02-00937 | San Miguel Tukurú | Alta Verapaz |
| 23 | 16-06-02-00729 | San Miguel Tukurú | Alta Verapaz |
| 24 | 16-06-02-03515 | San Miguel Tukurú | Alta Verapaz |
| 25 | 16-06-02-03518 | San Miguel Tukurú | Alta Verapaz |
| 26 | 16-06-02-03529 | San Miguel Tukurú | Alta Verapaz |
| 27 | 16-06-02-03604 | San Miguel Tukurú | Alta Verapaz |
| 28 | 16-06-02-03590 | San Miguel Tukurú | Alta Verapaz |
| 29 | 16-06-02-03577 | San Miguel Tukurú | Alta Verapaz |
| 30 | 16-06-02-03574 | San Miguel Tukurú | Alta Verapaz |
| 31 | 16-06-02-03575 | San Miguel Tukurú | Alta Verapaz |
| 32 | 16-06-02-01229 | San Miguel Tukurú | Alta Verapaz |
| 33 | 16-06-02-03558 | San Miguel Tukurú | Alta Verapaz |
| 34 | 16-06-02-00783 | San Miguel Tukurú | Alta Verapaz |
| 35 | 16-06-02-00900 | San Miguel Tukurú | Alta Verapaz |
| 36 | 16-06-02-00915 | San Miguel Tukurú | Alta Verapaz |
| 37 | 16-06-02-01015 | San Miguel Tukurú | Alta Verapaz |
| 38 | 16-06-02-00998 | San Miguel Tukurú | Alta Verapaz |
| 39 | 16-06-02-00838 | San Miguel Tukurú | Alta Verapaz |
| 40 | 16-06-02-03519 | San Miguel Tukurú | Alta Verapaz |
| 41 | 16-06-02-03520 | San Miguel Tukurú | Alta Verapaz |
| 42 | 16-06-02-03521 | San Miguel Tukurú | Alta Verapaz |
| 43 | 16-06-02-03593 | San Miguel Tukurú | Alta Verapaz |
| 44 | 16-06-02-03592 | San Miguel Tukurú | Alta Verapaz |
| 45 | 16-06-02-03595 | San Miguel Tukurú | Alta Verapaz |
| 46 | 16-06-02-03596 | San Miguel Tukurú | Alta Verapaz |
| 47 | 16-06-02-03594 | San Miguel Tukurú | Alta Verapaz |
| 48 | 16-06-02-03542 | San Miguel Tukurú | Alta Verapaz |
| 49 | 16-06-02-03541 | San Miguel Tukurú | Alta Verapaz |
| 50 | 16-06-02-03544 | San Miguel Tukurú | Alta Verapaz |
| 51 | 16-06-02-03543 | San Miguel Tukurú | Alta Verapaz |
| 52 | 16-06-02-03545 | San Miguel Tukurú | Alta Verapaz |
| 53 | 16-06-02-03546 | San Miguel Tukurú | Alta Verapaz |
| 54 | 16-06-02-03551 | San Miguel Tukurú | Alta Verapaz |
| 55 | 16-06-02-03550 | San Miguel Tukurú | Alta Verapaz |

|    |                |                             |              |
|----|----------------|-----------------------------|--------------|
| 56 | 16-06-02-03549 | San Miguel Tukurú           | Alta Verapaz |
| 57 | 16-06-02-03548 | San Miguel Tukurú           | Alta Verapaz |
| 58 | 16-06-02-03547 | San Miguel Tukurú           | Alta Verapaz |
| 59 | 16-06-02-03552 | San Miguel Tukurú           | Alta Verapaz |
| 60 | 16-06-02-03582 | San Miguel Tukurú           | Alta Verapaz |
| 61 | 16-06-02-03584 | San Miguel Tukurú           | Alta Verapaz |
| 62 | 16-06-02-03583 | San Miguel Tukurú           | Alta Verapaz |
| 63 | 16-15-07-00857 | Fray Bartolomé de las Casas | Alta Verapaz |
| 64 | 16-15-07-02626 | Fray Bartolomé de las Casas | Alta Verapaz |
| 65 | 16-15-07-00260 | Fray Bartolomé de las Casas | Alta Verapaz |
| 66 | 16-15-07-02629 | Fray Bartolomé de las Casas | Alta Verapaz |
| 67 | 16-15-07-02628 | Fray Bartolomé de las Casas | Alta Verapaz |
| 68 | 16-15-07-00583 | Fray Bartolomé de las Casas | Alta Verapaz |
| 69 | 16-15-07-02630 | Fray Bartolomé de las Casas | Alta Verapaz |
| 70 | 16-15-08-00576 | Fray Bartolomé de las Casas | Alta Verapaz |
| 71 | 16-15-08-00897 | Fray Bartolomé de las Casas | Alta Verapaz |
| 72 | 16-15-14-00185 | Fray Bartolomé de las Casas | Alta Verapaz |
| 73 | 16-15-14-02163 | Fray Bartolomé de las Casas | Alta Verapaz |
| 74 | 16-15-14-02162 | Fray Bartolomé de las Casas | Alta Verapaz |
| 75 | 18-01-01-14087 | Puerto Barrios              | Izabal       |
| 76 | 18-01-01-08415 | Puerto Barrios              | Izabal       |
| 77 | 18-02-01-07554 | Livingston                  | Izabal       |
| 78 | 18-02-01-01546 | Livingston                  | Izabal       |
| 79 | 18-02-03-04720 | Livingston                  | Izabal       |
| 80 | 18-02-03-05766 | Livingston                  | Izabal       |
| 81 | 18-02-03-05766 | Livingston                  | Izabal       |
| 82 | 18-04-07-16002 | Morales                     | Izabal       |
| 83 | 18-04-07-15150 | Morales                     | Izabal       |
| 84 | 18-04-07-14256 | Morales                     | Izabal       |
| 85 | 18-04-07-24230 | Morales                     | Izabal       |
| 86 | 18-04-07-24217 | Morales                     | Izabal       |
| 87 | 20-04-03-00463 | Jocotán                     | Chiquimula   |
| 88 | 20-04-03-00174 | Jocotán                     | Chiquimula   |
| 89 | 20-04-03-00175 | Jocotán                     | Chiquimula   |
| 90 | 20-04-03-00176 | Jocotán                     | Chiquimula   |
| 91 | 20-04-03-00173 | Jocotán                     | Chiquimula   |
| 92 | 20-04-03-00172 | Jocotán                     | Chiquimula   |
| 93 | 20-04-03-00171 | Jocotán                     | Chiquimula   |

| MOJONES Y LINDEROS |                |                          |              |
|--------------------|----------------|--------------------------|--------------|
| No.                | CCC            | Municipio                | Departamento |
| 1                  | 03-01-05-02782 | Antigua Guatemala        | Sacatepéquez |
| 2                  | 03-09-01-02093 | Antigua Guatemala        | Sacatepéquez |
| 3                  | 03-09-01-02083 | Antigua Guatemala        | Sacatepéquez |
| 4                  | 03-09-02-05064 | Antigua Guatemala        | Sacatepéquez |
| 5                  | 03-09-02-05065 | Antigua Guatemala        | Sacatepéquez |
| 6                  | 03-09-02-01355 | Antigua Guatemala        | Sacatepéquez |
| 7                  | 03-09-02-01354 | Antigua Guatemala        | Sacatepéquez |
| 8                  | 03-09-02-01347 | Santa Lucia Milpas Altas | Sacatepéquez |
| 9                  | 03-09-02-01346 | Santa Lucia Milpas Altas | Sacatepéquez |
| 10                 | 03-09-02-01345 | Santa Lucia Milpas Altas | Sacatepéquez |
| 11                 | 03-09-02-01344 | Santa Lucia Milpas Altas | Sacatepéquez |
| 12                 | 03-09-02-01343 | Santa Lucia Milpas Altas | Sacatepéquez |
| 13                 | 03-09-02-01342 | Santa Lucia Milpas Altas | Sacatepéquez |
| 14                 | 03-09-02-01341 | Santa Lucia Milpas Altas | Sacatepéquez |
| 15                 | 03-09-02-01340 | Santa Lucia Milpas Altas | Sacatepéquez |
| 16                 | 03-09-02-01339 | Santa Lucia Milpas Altas | Sacatepéquez |
| 17                 | 03-09-02-01338 | Santa Lucia Milpas Altas | Sacatepéquez |
| 18                 | 03-09-02-01337 | Santa Lucia Milpas Altas | Sacatepéquez |
| 19                 | 03-09-02-01336 | Santa Lucia Milpas Altas | Sacatepéquez |
| 20                 | 03-09-02-01348 | Santa Lucia Milpas Altas | Sacatepéquez |
| 21                 | 03-09-02-01335 | Santa Lucia Milpas Altas | Sacatepéquez |
| 22                 | 03-09-02-01334 | Santa Lucia Milpas Altas | Sacatepéquez |
| 23                 | 03-09-02-05067 | Santa Lucia Milpas Altas | Sacatepéquez |
| 24                 | 03-09-02-05066 | Santa Lucia Milpas Altas | Sacatepéquez |
| 25                 | 15-05-03-00245 | Granados                 | Baja Verapaz |
| 26                 | 15-05-03-00511 | Granados                 | Baja Verapaz |
| 27                 | 15-05-03-00199 | Granados                 | Baja Verapaz |
| 28                 | 15-05-03-00033 | Granados                 | Baja Verapaz |
| 29                 | 15-06-02-03047 | El Chol                  | Baja Verapaz |
| 30                 | 15-06-02-02406 | El Chol                  | Baja Verapaz |
| 31                 | 15-06-02-00820 | El Chol                  | Baja Verapaz |
| 32                 | 15-06-03-00925 | El Chol                  | Baja Verapaz |
| 33                 | 15-06-03-00868 | El Chol                  | Baja Verapaz |
| 34                 | 15-06-03-07098 | El Chol                  | Baja Verapaz |
| 35                 | 15-06-03-06555 | El Chol                  | Baja Verapaz |
| 36                 | 15-06-03-06560 | El Chol                  | Baja Verapaz |

|    |                |                   |              |
|----|----------------|-------------------|--------------|
| 37 | 15-06-03-00354 | El Chol           | Baja Verapaz |
| 38 | 16-06-02-00269 | San Miguel Tukurú | Alta Verapaz |
| 39 | 16-06-02-00962 | San Miguel Tukurú | Alta Verapaz |
| 40 | 16-06-02-00961 | San Miguel Tukurú | Alta Verapaz |
| 41 | 16-06-02-00212 | San Miguel Tukurú | Alta Verapaz |
| 42 | 16-06-02-01110 | San Miguel Tukurú | Alta Verapaz |
| 43 | 16-06-02-01112 | San Miguel Tukurú | Alta Verapaz |
| 44 | 16-06-02-00940 | San Miguel Tukurú | Alta Verapaz |
| 45 | 16-06-02-01396 | San Miguel Tukurú | Alta Verapaz |
| 46 | 16-06-02-01400 | San Miguel Tukurú | Alta Verapaz |
| 47 | 16-06-02-01398 | San Miguel Tukurú | Alta Verapaz |
| 48 | 16-06-02-00214 | San Miguel Tukurú | Alta Verapaz |
| 49 | 16-06-02-00213 | San Miguel Tukurú | Alta Verapaz |
| 50 | 17-01-28-00890 | Flores            | Petén        |
| 51 | 17-10-01-01051 | Sayaxché          | Petén        |
| 52 | 17-10-01-03611 | Sayaxché          | Petén        |
| 53 | 17-10-01-02544 | Sayaxché          | Petén        |
| 54 | 17-10-01-03633 | Sayaxché          | Petén        |
| 55 | 17-13-11-04431 | Las Cruces        | Petén        |
| 56 | 18-04-07-04586 | Morales           | Izabal       |
| 57 | 18-04-07-04588 | Morales           | Izabal       |

FIRMA:

  
Rudy Jonathan Pimentel Ramirez  
Servicios Técnicos en Actualización de Información del  
Establecimiento Catastral

Vo.Bo.:

  
Ing. César Omar Barrios Salazar  
Jefe de Sección de Actualización Catastral  
REGISTRO DE INFORMACIÓN CATASTRAL DE GUATEMALA

## REGISTRO DE INFORMACIÓN CATASTRAL DE GUATEMALA INFORME MENSUAL DE ACTIVIDADES

| <b>RENLÓN PRESUPUESTARIO 029<br/>"OTRAS REMUNERACIONES DEL PERSONAL TEMPORAL"</b>         |   |
|---|---|
| <b>Nombre del Contratista:</b><br>WALTER IRENE ROBLEDO HERNÁNDEZ                          | <b>No. De Contrato:</b><br>RIC-R-029-0039-2026  |
| <b>Nombre del Servicio:</b><br>Servicios Profesionales de Asesoría de Asuntos Municipales | <b>Dirección Municipal, Gerencia, Coordinación o Unidad:</b><br>Gerencia Técnica del Proceso Catastral. |
| <b>Proyecto:</b><br>Registro de Información Catastral de Guatemala                        | <b>Informe correspondiente al mes de:</b><br>Febrero de 2026  |


- Se generaron 4 opiniones técnicas sobre la renovación de convenios de coordinación interinstitucional entre el Registro de Información Catastral de Guatemala y la Municipalidad de Melchor de Mencos del departamento de Petén, San Juan Chamelco y Santa Catalina la Tinta del departamento de Alta Verapaz y el Ministerio de Relaciones Exteriores, tomando en consideración la implementación de capacitaciones sobre sistemas de información geográfica y el levantamiento catastral bajo la Normativa Técnica Catastral y el Decreto 41-2005.
- Se prestó asesoría sobre la renovación del convenio de coordinación interinstitucional entre el Registro de Información Catastral de Guatemala y la Municipalidad de Santa Cruz Verapaz del departamento de Alta Verapaz, tomando en consideración la implementación de capacitaciones sobre sistemas de información geográfica y la implementación del uso multifinanciero de la información catastral, esto en coordinación con la Sección de Coordinación Interinstitucional de la Gerencia de Planificación y Cooperación Externa.
- Se dio asesoría sobre la renovación del convenio de coordinación interinstitucional entre el Registro de Información Catastral de Guatemala y la Municipalidad de San Miguel Tucurú del departamento de Alta Verapaz, tomando en consideración la implementación de capacitaciones sobre sistemas de información geográfica y la implementación del uso multifinanciero de la información catastral, esto en coordinación con la Sección de Coordinación Interinstitucional de la Gerencia de Planificación y Cooperación Externa.
- Se brindó asesoría sobre la renovación del convenio de coordinación interinstitucional entre el Registro de Información Catastral de Guatemala y la Municipalidad de Fray Bartolomé de Las Casas del departamento de Alta Verapaz, tomando en consideración la implementación de capacitaciones sobre sistemas de información geográfica y la implementación del uso multifinanciero de la información catastral, esto en coordinación con la Sección de Coordinación Interinstitucional de la Gerencia de Planificación y Cooperación Externa.
- Se realizó Estudio registral de la finca 3435 folio 435 libro 87E del SIGESCO 261101100083 del requerimiento MP051-2025-528, solicitado por la Agencia Fiscal en el municipio de Patzicía, Chimaltenango. Ministerio Público.

- Se realizó Estudio registral de la finca 1520 folio 20 libro 224E del SIGESCO 23110800126 del requerimiento MP202-2023-381, solicitado por la Fiscalía Municipal de San Mateo Ixtatán, Huehuetenango. Gestión Integral de Casos / Equipo de Persecución Penal. Ministerio Público.

**FIRMA:** \_\_\_\_\_

Walter Irene Robledo Hernández  
Servicios Profesionales de Asesoría de Asuntos Municipales  
Ingeniero Agrónomo.

**Vo. Bo.:** \_\_\_\_\_



Ing. Elvis Willans Jonas Chajon Turcios  
Gerente Técnico del Proceso Catastral  
Registro de Información Catastral de Guatemala



RIC

**REGISTRO DE INFORMACIÓN CATASTRAL  
DE GUATEMALA  
INFORME MENSUAL DE ACTIVIDADES**

**Febrero de 2026**

**Servicios Profesionales de Asesoría de Asuntos  
Municipales**

**Nombre**

**Walter Irene Robledo Hernández  
Ingeniero Agrónomo**

**Contrato:**

**RIC-R-029-0039-2026**



**REGISTRO  
DE INFORMACIÓN  
CATASTRAL**

**Construyendo la seguridad jurídica de la tierra**

**REGISTRO DE INFORMACIÓN CATASTRAL DE GUATEMALA  
INFORME MENSUAL DE ACTIVIDADES**

|  |  |
|--|--|
| <b>RENLÓN PRESUPUESTARIO 029<br/>"OTRAS REMUNERACIONES DEL PERSONAL TEMPORAL"</b>              |  |
| <b>Nombre del Contratista:</b><br>Byron Rolando Rodas Aroche                                   | <b>No. De Contrato:</b><br>RIC-R-029-0040-2026   |
| <b>Nombre del Servicio:</b><br>Servicios Profesionales de Asesoría en Ordenamiento Territorial | <b>Dirección Municipal, Gerencia, Coordinación o Unidad:</b><br>Gerencia Técnica del Proceso Catastral |
| <b>Proyecto:</b><br>Registro de Información Catastral de Guatemala –RIC–                       | <b>Informe correspondiente al mes de:</b><br>Febrero 2026  |

- Asesoría para la evaluación del indicador 06.09, referente al uso del catastro como instrumento para el ordenamiento territorial, dentro del Ranking de la gestión municipal, tomando en cuenta el barrido catastral del RIC en formato vectorial, esto en coordinación con la Secretaria General de Planificación y Programación de la Presidencia.
- Asesoría sobre la renovación del convenio de coordinación interinstitucional entre el Registro de Información Catastral de Guatemala y la Municipalidad de Santa Santa Cruz Verapaz del departamento de Alta Verapaz, tomando en cuenta la implementación de capacitaciones sobre sistemas de información geográfica orientado a aplicaciones para el ordenamiento territorial, esto en coordinación con la Sección de Coordinación Interinstitucional de la Gerencia de Planificación y Cooperación Externa.
- Asesoría para actualizar el plan de trabajo a realizar entre el Registro de Información Catastral y el Ministerio de Agricultura Ganadería y Alimentación para avanzar en la ampliación del levantamiento catastral por medio de ortofotos y el fortalecimiento a la Gerencia Técnica del Proceso Catastral en la generación de productos fotogramétricos para impulsar el ordenamiento territorial.
- Asesoría sobre la renovación del convenio de coordinación interinstitucional entre el Registro de Información Catastral de Guatemala y la Municipalidad de San Miguel Tucurú del departamento de Alta Verapaz, tomando en cuenta la implementación de capacitaciones sobre sistemas de información geográfica y la implementación del uso multifinalitario de la información catastral para impulsar el ordenamiento territorial, esto en coordinación con la Sección de Coordinación Interinstitucional de la Gerencia de Planificación y Cooperación Externa.
- Asesoría sobre la renovación del convenio de coordinación interinstitucional entre el Registro de Información Catastral de Guatemala y la Municipalidad de Fray Bartolomé De Las Casas del departamento de Alta Verapaz, tomando en cuenta la implementación de capacitaciones sobre sistemas de información geográfica y la implementación del uso multifinalitario de la información catastral para impulsar el ordenamiento territorial, esto en coordinación con la Sección de Coordinación Interinstitucional de la Gerencia de Planificación y Cooperación Externa.

|  |   |
|--|---|
| <p><b>FIRMA:</b> </p> <p>Byron Rolando Rodas Aroche<br/>Servicios Profesionales de Asesoría en Ordenamiento Territorial<br/>Ingeniero Agrónomo en Sistemas de Producción Agrícola</p> | <p><b>Vo.Bo.:</b> </p> <p> Ing. Elvis Willans Jonas Chajón Turcios<br/>Gerente Técnico del Proceso Catastral<br/>Registro de Información Catastral de Guatemala</p> |
|--|---|

**REGISTRO DE INFORMACIÓN CATASTRAL  
DE GUATEMALA**

**INFORME MENSUAL DE ACTIVIDADES**

FEBRERO de 2026

Servicios Profesionales de Asesoría en Ordenamiento  
Territorial

BYRON ROLANDO RODAS AROCHE  
Ingeniero Agrónomo en Sistemas de  
Producción Agrícola

Contrato:  
RIC-R-029-0040-2026



**REGISTRO  
DE INFORMACIÓN  
CATASTRAL**

Construyendo la seguridad jurídica de la tierra

## REGISTRO DE INFORMACIÓN CATASTRAL DE GUATEMALA INFORME MENSUAL DE ACTIVIDADES

| <b>RENLÓN PRESUPUESTARIO 029<br/>"OTRAS REMUNERACIONES DEL PERSONAL TEMPORAL"</b>          |   |
|--|---|
| <b>Nombre del Contratista:</b><br>AUGUSTO ISRAEL SOLARES ROSALES                           | <b>No. De Contrato:</b><br>RIC-R-029-0041-2026  |
| <b>Nombre del Servicio:</b><br>Servicios Profesionales de Asesoría de Asuntos Municipales. | <b>Dirección Municipal, Gerencia, Coordinación o Unidad:</b><br>Gerencia Técnica del Proceso Catastral. |
| <b>Proyecto:</b><br>Registro de Información Catastral de Guatemala                         | <b>Informe correspondiente al mes de:</b><br>Febrero 2026.  |

- Se planifico la visita a las instalaciones del Segundo Registro de la Propiedad ubicado en el municipio de Quetzaltenango del departamento de Quetzaltenango con el objetivo de solicitar el duplicado de la finca 21484 folio 170 libro 81 de Retalhuleu, esto con relación a la solicitud hecha por el equipo de la Agencia Fiscal en el municipio de Santo Domingo Suchitepéquez, bajo requerimiento MP 142-2025-26.
- Se planificó la visita a la Municipalidad del municipio de San Pablo Jocopilas del departamento de Suchitepéquez, en seguimiento al proceso catastral según el decreto 41-2005, con el fin de dar a conocer la Ley del Registro de Información Catastral, específicamente lo establecido en el "artículo 3. Funciones, literal p) Coordinar con las oficinas de ordenamiento territorial y control inmobiliario de las municipalidades o las oficinas que cumplan dichas funciones, para la aplicación de la presente ley y sus reglamentos." Lo establecido en la Política General de Gobierno, específicamente en "la implementación de los planes de ordenamiento territorial en el pilar de Estado responsable, transparente y efectivo" y el plan Katún 2032 referente a "O) Fortalecimiento de las instancias del Estado responsable y de los gobiernos municipales que gestionan el ordenamiento territorial, catastro.
- Se realizó la visita a las instalaciones del Segundo Registro de la Propiedad ubicado en el municipio de Quetzaltenango del departamento de Quetzaltenango con el objetivo de solicitar el duplicado de la finca 21484 folio 170 libro 81 de Retalhuleu, esto con relación a la solicitud hecha por el equipo de la Agencia Fiscal en el municipio de Santo Domingo Suchitepéquez, bajo requerimiento MP 142-2025-26.
- Se realizó la visita a la Municipalidad del municipio de San Pablo Jocopilas del departamento de Suchitepéquez, en seguimiento al proceso catastral según el decreto 41-2005, con el fin de dar a conocer la


Ley del Registro de Información Catastral, específicamente lo establecido en el “artículo 3. Funciones, literal p) Coordinar con las oficinas de ordenamiento territorial y control inmobiliario de las municipalidades o las oficinas que cumplan dichas funciones, para la aplicación de la presente ley y sus reglamentos.” Lo establecido en la Política General de Gobierno, específicamente en “la implementación de los planes de ordenamiento territorial en el pilar de Estado responsable, transparente y efectivo” y el plan Katún 2032 referente a “O) Fortalecimiento de las instancias del Estado responsable y de los gobiernos municipales que gestionan el ordenamiento territorial, catastro.

**FIRMA:** \_\_\_\_\_

  
Augusto Israel Solares Rosales.  
Servicios Profesionales de Asesoría de Asuntos  
Municipales.  
Ingeniero Agrónomo.

**Vo.Bo.:** \_\_\_\_\_



  
Ing. Elvis Williams Jonas Chajon Turcios  
Gerente Técnico del Proceso Catastral  
Registro de Información Catastral de Guatemala

**REGISTRO DE INFORMACIÓN CATASTRAL  
DE GUATEMALA  
INFORME MENSUAL DE ACTIVIDADES**

**Febrero de 2026**

Servicios Profesionales  
de Asesoría de Asuntos Municipales.

Augusto Israel Solares Rosales  
Ingeniero Agrónomo.

Contrato:  
RIC-R-029-0041-2026



**REGISTRO  
DE INFORMACIÓN  
CATASTRAL**

Construyendo la seguridad jurídica de la tierra

## REGISTRO DE INFORMACIÓN CATASTRAL DE GUATEMALA INFORME MENSUAL DE ACTIVIDADES

| <b>RENLÓN PRESUPUESTARIO 029<br/>"OTRAS REMUNERACIONES DEL PERSONAL TEMPORAL"</b>                               |  |
|---|--|
| <b>Nombre del Contratista:</b> Carlos Antonio Abac Tepaz  | <b>No. De Contrato:</b><br>RIC-R-029-0042-2026   |
| <b>Nombre del Servicio:</b><br>Servicios Técnicos en Actualización de Información del Establecimiento Catastral | <b>Dirección Municipal, Gerencia, Coordinación o Unidad:</b><br>Gerencia Técnica del Proceso Catastral |
| <b>Proyecto:</b><br>Registro de Información Catastral de Guatemala  | <b>Informe correspondiente al mes de:</b><br>febrero 2026  |

1. Se dibujaron, ubicaron e integraron a la base de datos **40** fincas del municipio de San Luis del departamento de Petén.

| No. | Finca | Folio | Libro | Serie    | Municipio | Departamento |
|-----|-------|-------|-------|----------|-----------|--------------|
| 1   | 2401  | 401   | 305E  | El Petén | San Luis  | Petén        |
| 2   | 2403  | 403   | 305E  | El Petén | San Luis  | Petén        |
| 3   | 2516  | 16    | 306E  | El Petén | San Luis  | Petén        |
| 4   | 2518  | 18    | 306E  | El Petén | San Luis  | Petén        |
| 5   | 2548  | 48    | 306E  | El Petén | San Luis  | Petén        |
| 6   | 2550  | 50    | 306E  | El Petén | San Luis  | Petén        |
| 7   | 2588  | 88    | 306E  | El Petén | San Luis  | Petén        |
| 8   | 2590  | 90    | 306E  | El Petén | San Luis  | Petén        |
| 9   | 2592  | 92    | 306E  | El Petén | San Luis  | Petén        |
| 10  | 2596  | 96    | 306E  | El Petén | San Luis  | Petén        |
| 11  | 2597  | 97    | 306E  | El Petén | San Luis  | Petén        |
| 12  | 2611  | 111   | 306E  | El Petén | San Luis  | Petén        |
| 13  | 2624  | 124   | 306E  | El Petén | San Luis  | Petén        |
| 14  | 2625  | 125   | 306E  | El Petén | San Luis  | Petén        |
| 15  | 2628  | 128   | 306E  | El Petén | San Luis  | Petén        |
| 16  | 2636  | 136   | 306E  | El Petén | San Luis  | Petén        |
| 17  | 2637  | 137   | 306E  | El Petén | San Luis  | Petén        |
| 18  | 2639  | 139   | 306E  | El Petén | San Luis  | Petén        |
| 19  | 2640  | 140   | 306E  | El Petén | San Luis  | Petén        |
| 20  | 2641  | 141   | 306E  | El Petén | San Luis  | Petén        |

| No. | Finca | Folio | Libro | Serie    | Municipio | Departamento |
|-----|-------|-------|-------|----------|-----------|--------------|
| 21  | 2642  | 142   | 306E  | El Petén | San Luis  | Petén        |
| 22  | 2643  | 143   | 306E  | El Petén | San Luis  | Petén        |
| 23  | 2644  | 144   | 306E  | El Petén | San Luis  | Petén        |
| 24  | 2645  | 145   | 306E  | El Petén | San Luis  | Petén        |
| 25  | 2646  | 146   | 306E  | El Petén | San Luis  | Petén        |
| 26  | 2647  | 147   | 306E  | El Petén | San Luis  | Petén        |
| 27  | 2648  | 148   | 306E  | El Petén | San Luis  | Petén        |
| 28  | 2649  | 149   | 306E  | El Petén | San Luis  | Petén        |
| 29  | 2651  | 151   | 306E  | El Petén | San Luis  | Petén        |
| 30  | 2652  | 152   | 306E  | El Petén | San Luis  | Petén        |
| 31  | 2653  | 153   | 306E  | El Petén | San Luis  | Petén        |
| 32  | 2654  | 154   | 306E  | El Petén | San Luis  | Petén        |
| 33  | 2655  | 155   | 306E  | El Petén | San Luis  | Petén        |
| 34  | 2657  | 157   | 306E  | El Petén | San Luis  | Petén        |
| 35  | 2659  | 159   | 306E  | El Petén | San Luis  | Petén        |
| 36  | 2660  | 160   | 306E  | El Petén | San Luis  | Petén        |
| 37  | 2662  | 162   | 306E  | El Petén | San Luis  | Petén        |
| 38  | 2663  | 163   | 306E  | El Petén | San Luis  | Petén        |
| 39  | 2664  | 164   | 306E  | El Petén | San Luis  | Petén        |
| 40  | 2667  | 167   | 306E  | El Petén | San Luis  | Petén        |

FIRMA:



Carlos Antonio Abac Tepaz  
Servicios Técnicos en Actualización de Información del  
Establecimiento Catastral

Vo.Bo.:



Ing. Alejandro Leonel Gramajo Trampe  
Jefe de Sección de Mosaico de Fincas  
REGISTRO DE INFORMACIÓN CATASTRAL DE GUATEMALA

## REGISTRO DE INFORMACIÓN CATASTRAL DE GUATEMALA INFORME MENSUAL DE ACTIVIDADES


| <b>RENLÓN PRESUPUESTARIO 029<br/>"OTRAS REMUNERACIONES DEL PERSONAL TEMPORAL"</b>                               |  |
|---|--|
| <b>Nombre del Contratista:</b> Juan Ajtzalam Chox   | <b>No. De Contrato:</b><br>RIC-R-029-0043-2026   |
| <b>Nombre del Servicio:</b><br>Servicios Técnicos en Actualización de Información del Establecimiento Catastral | <b>Dirección Municipal, Gerencia, Coordinación o Unidad:</b><br>Gerencia Técnica del Proceso Catastral |
| <b>Proyecto:</b><br>Registro de Información Catastral de Guatemala  | <b>Informe correspondiente al mes de:</b><br>febrero 2026  |

1. Se dibujaron, ubicaron e integraron a la base de datos **40** fincas del municipio de San Luis del departamento de Petén.

| No. | Finca | Folio | Libro | Serie    | Municipio | Departamento |
|-----|-------|-------|-------|----------|-----------|--------------|
| 1   | 2668  | 168   | 306E  | El Petén | San Luis  | Petén        |
| 2   | 2671  | 171   | 306E  | El Petén | San Luis  | Petén        |
| 3   | 2673  | 173   | 306E  | El Petén | San Luis  | Petén        |
| 4   | 2674  | 174   | 306E  | El Petén | San Luis  | Petén        |
| 5   | 2676  | 176   | 306E  | El Petén | San Luis  | Petén        |
| 6   | 2677  | 177   | 306E  | El Petén | San Luis  | Petén        |
| 7   | 2679  | 179   | 306E  | El Petén | San Luis  | Petén        |
| 8   | 2680  | 180   | 306E  | El Petén | San Luis  | Petén        |
| 9   | 2682  | 182   | 306E  | El Petén | San Luis  | Petén        |
| 10  | 2683  | 183   | 306E  | El Petén | San Luis  | Petén        |
| 11  | 2684  | 184   | 306E  | El Petén | San Luis  | Petén        |
| 12  | 2685  | 185   | 306E  | El Petén | San Luis  | Petén        |
| 13  | 2686  | 186   | 306E  | El Petén | San Luis  | Petén        |
| 14  | 2687  | 187   | 306E  | El Petén | San Luis  | Petén        |
| 15  | 2688  | 188   | 306E  | El Petén | San Luis  | Petén        |
| 16  | 2689  | 189   | 306E  | El Petén | San Luis  | Petén        |
| 17  | 2690  | 190   | 306E  | El Petén | San Luis  | Petén        |
| 18  | 2691  | 191   | 306E  | El Petén | San Luis  | Petén        |
| 19  | 2692  | 192   | 306E  | El Petén | San Luis  | Petén        |
| 20  | 2693  | 193   | 306E  | El Petén | San Luis  | Petén        |
| 21  | 2694  | 194   | 306E  | El Petén | San Luis  | Petén        |

| No. | Finca | Folio | Libro | Serie    | Municipio | Departamento |
|-----|-------|-------|-------|----------|-----------|--------------|
| 22  | 2695  | 195   | 306E  | El Petén | San Luis  | Petén        |
| 23  | 2696  | 196   | 306E  | El Petén | San Luis  | Petén        |
| 24  | 2708  | 208   | 306E  | El Petén | San Luis  | Petén        |
| 25  | 2709  | 209   | 306E  | El Petén | San Luis  | Petén        |
| 26  | 2710  | 210   | 306E  | El Petén | San Luis  | Petén        |
| 27  | 2712  | 212   | 306E  | El Petén | San Luis  | Petén        |
| 28  | 2713  | 213   | 306E  | El Petén | San Luis  | Petén        |
| 29  | 2714  | 214   | 306E  | El Petén | San Luis  | Petén        |
| 30  | 2715  | 215   | 306E  | El Petén | San Luis  | Petén        |
| 31  | 2716  | 216   | 306E  | El Petén | San Luis  | Petén        |
| 32  | 2717  | 217   | 306E  | El Petén | San Luis  | Petén        |
| 33  | 2718  | 218   | 306E  | El Petén | San Luis  | Petén        |
| 34  | 2719  | 219   | 306E  | El Petén | San Luis  | Petén        |
| 35  | 2720  | 220   | 306E  | El Petén | San Luis  | Petén        |
| 36  | 2721  | 221   | 306E  | El Petén | San Luis  | Petén        |
| 37  | 2723  | 223   | 306E  | El Petén | San Luis  | Petén        |
| 38  | 2724  | 224   | 306E  | El Petén | San Luis  | Petén        |
| 39  | 2725  | 225   | 306E  | El Petén | San Luis  | Petén        |
| 40  | 2726  | 226   | 306E  | El Petén | San Luis  | Petén        |

FIRMA:



Juan Ajtzalam Chox  
Servicios Técnicos en Actualización de Información del  
Establecimiento Catastral

Vo.Bo.:



Ing. Alejandro Leonel Gramajo Trampe  
Jefe de Sección de Mosaico de Fincas  
REGISTRO DE INFORMACIÓN CATASTRAL DE GUATEMALA


**REGISTRO DE INFORMACIÓN CATASTRAL DE GUATEMALA  
INFORME MENSUAL DE ACTIVIDADES**

| <b>RENLÓN PRESUPUESTARIO 029<br/>"OTRAS REMUNERACIONES DEL PERSONAL TEMPORAL"</b>                             |   |
|---|---|
| <b>NOMBRE DEL CONTRATISTA:</b> Fredy Anibal Aguilar Chay  | <b>No. De Contrato:</b> RIC-R-029-0044-2026.  |
| <b>NOMBRE DEL SERVICIO:</b> Servicios Profesionales de Recopilación de Información para Estudios Catastrales. | <b>Dirección municipal, Gerencia, Coordinación o Unidad:</b> Gerencia Técnica del Proceso Catastral |
| <b>Proyecto:</b> Registro de Información Catastral de Guatemala   | <b>Informe correspondiente al mes de:</b> febrero de 2026.  |

- Se participó en la inspección ocular y levantamiento topográfico utilizando el sistema de posicionamiento GPS geodésico por medio del método RTK, de las pretensiones en litigio de los linderos de la finca 6857 folio 35 libro 102 de Jalapa-Jutiapa, finca 6193 folio 63 libro 38 de Jalapa-Jutiapa y finca 4727 folio 227 libro 90E de Jutiapa, ubicadas en el municipio de Conguaco del departamento de Jutiapa, en apoyo a lo solicitado en el requerimiento No. MP001-2025-33496 con fecha 23 de octubre de 2025, del Lic. Luis Carlos Gonzáles Melgar, Fiscalía Especializada Contra los Delitos de Usurpación. Ministerio Público.
- Se participó en el levantamiento topográfico utilizando el sistema de posicionamiento GPS geodésico por medio del método estático de los linderos de finca 41 folio 75 libro 5 de Santa Rosa y la finca 6512 folio 12 libro 72E de Escuintla, ubicadas en el municipio de Taxisco, del departamento de Santa Rosa, en apoyo a lo solicitado en el oficio No. MP001-2023-60012 con fecha 20 de agosto de 2025, del Lic. Ángel Gabriel Rodríguez García, Auxiliar Fiscal, Fiscalía de casos especiales. Ministerio Público.

- Se participó en la inspección ocular y levantamiento topográfico utilizando el sistema de posicionamiento GPS geodésico por medio del método RTK, de las pretensiones en litigio de los linderos de la finca 471 folio 220 libro 655 de Guatemala, finca 3435 folio 435 libro 87E de Chimaltenango, y escritura número 405 de fecha 28 de julio de 2024, ubicadas en el municipio de Patzicía del departamento de Chimaltenango, en apoyo a lo solicitado en el requerimiento No. MP051-2025-528 con fecha 13 de enero de 2026, de la Licda. Fátima Valeska Reyes Hernández, Agencia Fiscal en el Municipio de Patzicía, Chimaltenango. Ministerio Público.


**FIRMA:**



Fredy Anibal Aguilar Chay  
Ingeniero Agrónomo

Servicios Profesionales de Recopilación de  
Información Para Estudios Catastrales.

**Vo.Bo.:**



Ing. Elvis Willans Jonas Chajón Turcios  
Gerente Técnico del Proceso Catastral  
Registro de Información Catastral de Guatemala

**REGISTRO DE INFORMACIÓN CATASTRAL  
DE GUATEMALA  
INFORME MENSUAL DE ACTIVIDADES**

**Febrero de 2026**

Servicios Profesionales de Recopilación de Información  
Para Estudios Catastrales.

Nombre: Fredy Anibal Aguilar Chay  
Ingeniero Agrónomo

Contrato:  
RIC-R-029-0044-2026



**REGISTRO  
DE INFORMACIÓN  
CATASTRAL**

Construyendo la seguridad jurídica de la tierra

**REGISTRO DE INFORMACIÓN CATASTRAL DE GUATEMALA  
INFORME MENSUAL DE ACTIVIDADES**

| <b>REGLÓN PRESUPUESTARIO 029<br/>"OTRAS REMUNERACIONES DEL PERSONAL TEMPORAL"</b>                             |  |
|---|--|
| <b>Nombre del Contratista:</b><br>Ricardo Barrera Flores  | <b>No. De Contrato:</b><br>RIC-R-029-0045-2026   |
| <b>Nombre del Servicio:</b><br>Servicios Profesionales de Verificación de Calidad de los Estudios Catastrales | <b>Dirección Municipal, Gerencia, Coordinación o Unidad:</b><br>Gerencia Técnica del Proceso Catastral |
| <b>Proyecto:</b><br>Registro de Información Catastral de Guatemala -RIC-                                      | <b>Informe correspondiente al mes de:</b><br>Febrero 2026  |

- Se investigó, recopiló y sistematizó información necesaria que sirvió para darle atención al SIGESCO 25110500012, MP026-2025-39.
- Se investigó, recopiló y sistematizó información necesaria que sirvió para darle atención al SIGESCO 25110800157, M0060-2024-1129.
- Recopilación de casos de predios que no siguieron el flujo normal de su proceso catastral en las Direcciones Municipales.
- Carga y creación de la base de datos en kosmos de Registro Público, Data Base y Web para determinar el estatus de predios de la Dirección Municipal de Izabal.

|  |  |
|--|--|
| <p><b>FIRMA:</b> </p> <p>Ricardo Barrera Flores<br/>Ingeniero Agrónomo<br/>Servicios Profesionales de Verificación de Calidad de los Estudios Catastrales</p> | <p><b>Vo.Bo.:</b> </p> <p align="center">  <b>Ing. Elvis Willans Jonas Chajón Turcios</b><br/>           Gerente Técnico del Proceso Catastral<br/>           Registro de Información Catastral de Guatemala         </p> |
|--|--|

**REGISTRO DE INFORMACIÓN CATASTRAL  
DE GUATEMALA  
INFORME MENSUAL DE ACTIVIDADES**

**Febrero 2026**

**Servicios Profesionales de Verificación de Calidad de  
los Estudios Catastrales**

**Ricardo Barrera Flores  
Ingeniero Agrónomo**

**Contrato:  
RIC-R-029-0045-2026**



**REGISTRO  
DE INFORMACIÓN  
CATASTRAL**

Construyendo la seguridad jurídica de la tierra

**REGISTRO DE INFORMACIÓN CATASTRAL DE GUATEMALA  
INFORME MENSUAL DE ACTIVIDADES**

|  |  |
|--|--|
| <b>RENLÓN PRESUPUESTARIO 029<br/>"OTRAS REMUNERACIONES DEL PERSONAL TEMPORAL"</b>              |  |
| <b>Nombre del Contratista:</b> LESTER EDUARDO BARRIOS TARACENA                                 | <b>No. De Contrato:</b><br>RIC-R-029-0046-2026   |
| <b>Nombre del Servicio:</b> Servicios Profesionales de Investigación para Estudios Catastrales | <b>Dirección Municipal, Gerencia, Coordinación o Unidad:</b><br>Gerencia Técnica del Proceso Catastral |
| <b>Proyecto:</b><br>Registro de Información Catastral de Guatemala -RIC-                       | <b>Informe correspondiente al mes de:</b><br>Febrero 2026  |

- Se elaboró y entregó informe de levantamiento topográfico y estudio registral de la finca 6148 folio 148 libro 13E de El Progreso y un inmueble sin registro pretensión del señor Mario Rene Marroquín Alvarado, en atención al requerimiento MP019-2025-1133, SIGESCO 25110900128 de fecha 15 de octubre de 2025, solicitado por la Fiscalía de Distrito de El Progreso.
- Se realizó y entregó informe de levantamiento topográfico y estudio registral de la finca 1488 folio 488 libro 263E de Chimaltenango y un inmueble sin registro pretensión del señor Josué David Ruiz Ruiz, en atención al requerimiento MP60-2021-2193, casusa 05006-2025-00454, SIGESCO 25111100007 de fecha 14 de noviembre de 2025, solicitado por la Fiscalía Especializada Contra los Delitos de Usurpación.
- Se elaboró y entregó informe de levantamiento topográfico y estudio registral de la finca 7573 folio 73 libro 296E de Quetzaltenango y la finca 1726 folio 226 libro 324E de Quetzaltenango, en atención al requerimiento MP113-2025-2230, SIGESCO 25110900033 de fecha 18 de agosto de 2025, solicitado por la Fiscalía Distrital de Quetzaltenango.
- Se realizó la recopilación de información registral y de otros documentos legales de la finca 7848 folio 348 libro 876E de Guatemala, en atención al requerimiento MP001-2025-37664, SIGESCO 25110800166 de fecha 18 de agosto de 2025, solicitado por el Equipo de Persecución Penal III, Gestión Integral de Casos, Fiscalía Especializada Contra los Delitos de Usurpación.


**FIRMA:**



Lester Eduardo Barrios Taracena  
Licenciado en Investigación Criminal y Seguridad  
Servicios Profesionales de Investigación para Estudios  
Catastrales

**Vo. Bo.**

**FIRMA:**



Ing. Elvis Willans Jonas Chajón Turcios  
Gerente Técnico del Proceso Catastral  
RIC Registro de Información Catastral de Guatemala

**REGISTRO DE INFORMACIÓN CATASTRAL  
DE GUATEMALA  
INFORME MENSUAL DE ACTIVIDADES**

**Febrero de 2026**

Servicios Profesionales de Investigación para Estudios  
Catastrales

Nombre:

Lester Eduardo Barrios Taracena

Contrato:

**RIC-R-029-0046-2026**



**REGISTRO  
DE INFORMACIÓN  
CATASTRAL**

Construyendo la seguridad jurídica de la tierra

**REGISTRO DE INFORMACIÓN CATASTRAL DE GUATEMALA  
INFORME MENSUAL DE ACTIVIDADES**

**RENLÓN PRESUPUESTARIO 029**

**"OTRAS REMUNERACIONES DEL PERSONAL TEMPORAL"**

|   |  |
|---|--|
| <b>Nombre del Contratista:</b> VICTOR GONZALO HUMBERTO LOPEZ GUERRERO         | <b>No. De Contrato:</b><br>RIC-R-029-0047-2026   |
| <b>Nombre del Servicio:</b> Servicios Profesionales para Estudios Catastrales | <b>Dirección Municipal, Gerencia, Coordinación o Unidad:</b><br>Gerencia Técnica del Proceso Catastral |
| <b>Proyecto:</b><br>Registro de Información Catastral de Guatemala -RIC-      | <b>Informe correspondiente al mes de:</b><br>Febrero 2026  |

- Se realizó la recopilación de información registral y de otros documentos legales de la finca 235 folio 237 libro 1641 de Guatemala, en atención al requerimiento Oficio PGN-DAP-992-2024 /kgom MP001-2024-9480, SIGESCO 24110300181 de fecha 14 de enero de 2025, solicitado por la Procuraduría General de la Nación.
- Se realizó la recopilación de información registral y de otros documentos legales de la finca 6125 folio 125 libro 1113E de Guatemala, en atención al oficio MP001-2024-52097, SIGESCO 25110400082 de fecha 18 de abril de 2025, solicitado por la Fiscalía Especializada Contra los Delitos de Usurpación Penal.
- Se realizó la recopilación de información registral y de otros documentos legales de la finca 49317 folio 59 libro 262 de Quetzaltenango y finca 28778 folio 118 libro 676 de Quetzaltenango, en atención al oficio MP001-2024-50366, SIGESCO 25110400081 de fecha 10 de abril de 2025, solicitado por la Fiscalía Especializada Contra los Delitos de Usurpación Penal.
- Se realizó la recopilación de información registral y de otros documentos legales correspondientes la Investigación Registral y Ubicación espacial de fincas localizadas en el departamento de Escuintla, solicitud ingresada con fecha 15 de abril de 2025 mediante oficio DTC-OFI-061-2025/bept, presentado por la Secretaria Privada de la Presidencia.

**FIRMA:**



Victor Gonzalo Humberto Lopez Guerrero  
Ingeniero Agrónomo en Sistemas de Producción Agrícola  
Servicios Profesionales para Estudios Catastrales

**Vo. Bo.**

**FIRMA:**



Ing. Elvis Williams Jonas Chajon Turcios  
Gerente Técnico del Proceso Catastral  
Registro de Información Catastral de Guatemala

**REGISTRO DE INFORMACIÓN CATASTRAL  
DE GUATEMALA**

**INFORME MENSUAL DE ACTIVIDADES**

FEBRERO de 2026

Servicios Profesionales para Estudios Catastrales

VICTOR GONZALO HUMBERTO LOPEZ GUERRERO  
Ingeniero Agrónomo en Sistemas de  
Producción Agrícola

Contrato:

RIC-R-029-0047-2026






**REGISTRO  
DE INFORMACIÓN  
CATASTRAL**

Construyendo la seguridad jurídica de la tierra

**REGISTRO DE INFORMACIÓN CATASTRAL DE GUATEMALA  
INFORME MENSUAL DE ACTIVIDADES**

| <b>RENLÓN PRESUPUESTARIO 029<br/>"OTRAS REMUNERACIONES DEL PERSONAL TEMPORAL"</b>         |  |
|---|--|
| <b>Nombre del Contratista:</b> JUAN PABLO NAJERA JUAREZ                                   | <b>No. De Contrato:</b><br>RIC-R-029-0048-2026   |
| <b>Nombre del Servicio:</b> Servicios Profesionales del Control de Calidad y Normatividad | <b>Dirección Municipal, Gerencia, Coordinación o Unidad:</b><br>Gerencia Técnica del Proceso Catastral |
| <b>Proyecto:</b><br>Registro de Información Catastral de Guatemala -RIC-                  | <b>Informe correspondiente al mes de:</b><br>Febrero 2026  |

- Se realizó la supervisión del levantamiento topográfico del requerimiento MP220-2024-383, SIGESCO 26110100066, relacionado a las fincas identificadas como: finca 9245 folio 92 del libro 53 de Huehuetenango, finca 9731 folio 231 del libro 160E de Huehuetenango, finca 6135 folio 135 del libro 193E de Huehuetenango, finca 47,528 folio 207 del libro 159 de Huehuetenango y finca 7878 folio 378 del libro 216E de Huehuetenango solicitado por la Fiscalía municipal de San Mateo Ixtatán, Huehuetenango del Ministerio Público.
- Se realizó la supervisión del levantamiento topográfico del requerimiento MP220-2024-396, SIGESCO 26110100067, relacionado a la finca identificada como: 6287 folio 287 libro 213E de Huehuetenango solicitado por la Fiscalía municipal de San Mateo Ixtatán, Huehuetenango del Ministerio Público.
- Se realizó la supervisión del levantamiento topográfico del requerimiento MP220-2024-384, SIGESCO 26110100068, relacionado a la finca identificada como: 1949 folio 178 libro 19 de Huehuetenango y finca 696 folio 196 libro 222E de Huehuetenango solicitado por la Fiscalía municipal de San Mateo Ixtatán, Huehuetenango del Ministerio Público.
- Se realizó la supervisión del levantamiento topográfico del requerimiento MP001-2025-33496, SIGESCO 25110800207, relacionado a la finca identificada como: 6193 folio 63 libro 38 de Jalapa-Jutiapa solicitado por La Fiscalía Especializada Contra Los Delitos de Usurpación.

|  |  |
|--|--|
| <p><b>FIRMA:</b> </p> <p align="center">Juan Pablo Najera Juárez<br/>Ingeniero Ambiental con Énfasis en Gestión<br/>Servicios Profesionales del Control de Calidad y<br/>Normatividad</p> | <p><b>Vo. Bo.</b> </p> <p><b>FIRMA:</b>  Ing. Elvis Willans Jonas Chajón Turcios<br/>Gerente Técnico del Proceso Catastral<br/>Registro de Información Catastral de Guatemala</p> |
|--|--|


## REGISTRO DE INFORMACIÓN CATASTRAL DE GUATEMALA INFORME MENSUAL DE ACTIVIDADES

| RENLÓN PRESUPUESTARIO 029<br>"OTRAS REMUNERACIONES DEL PERSONAL TEMPORAL"                                     |  |
|---|--|
| <b>NOMBRE DEL CONTRATISTA:</b><br>CARLOS ALFREDO PUAC AGUILAR   | <b>No. De Contrato:</b><br>RIC-R-029-0049-2026   |
| <b>NOMBRE DEL SERVICIO:</b><br>Servicios Profesionales de Verificación de Calidad de los Estudios Catastrales | <b>Dirección Municipal, Gerencia, Coordinación o Unidad:</b><br>Gerencia Técnica del Proceso Catastral |
| <b>Proyecto:</b><br>Registro de Información Catastral de Guatemala RIC.                                       | <b>Periodo:</b><br>febrero del 2026.   |

- Seguimiento y reporte de predios que no tuvieron un flujo activo del proceso catastral en las Direcciones Municipales de Zacapa, Izabal, con el fin de mantener monitoreado los avances catastrales.
- Apoyo en la Elaboración de planos por requerimiento del Ministerio Público de las diferentes fincas que tienen problemas de colindantes, traslapes, expropiaciones y problemas de límites.
- Actualización de la Base de datos de Registro Público, Data Base y Web con el fin de generar la base de datos de los predios sin catastrar de las Direcciones Municipales en el proceso catastral.
- Digitalización y elaboración de shapes de los perímetros municipales de los municipios de Palín, San Vicente Pacaya y Guanagazapa del Departamento de Escuintla.
- Apoyo en la Digitalización de las zonas urbanas y rurales de los Municipios de Palín, San Vicente Pacaya y Guanagazapa con el fin de generar el total de área urbana como rural.
- Se unificaron los shapes de la base de datos de Registro Público, Data Base y Web con el fin de generar la base de datos de los predios de las Direcciones Municipales en el proceso catastral.

- Seguimiento del estatus de predios en los municipios priorizados para el proceso catastral en coordinación con la Gerencia Técnica y Direcciones Municipales para que no existan limitantes que puedan detener los procesos que se llevan a cabo para la realización del catastro en la Gerencia Técnica.
- Elaboración de mapas geográficos para el seguimiento y evaluación de las Áreas sin levantamiento de los Municipios de Palín, San Vicente Pacaya, Guanagazapa.

FIRMA:



Carlos Alfredo Puac Aguilar  
Ingeniero en Administración de Tierras  
Servicios Profesionales de Verificación de Calidad  
de los Estudios Catastrales

Vo.Bo.



Ing. Elvis Willans Jonas Chajon Lucios  
Gerente Técnico del Proceso Catastral  
Registro de Información Catastral de Guatemala

**REGISTRO DE INFORMACIÓN CATASTRAL  
DE GUATEMALA  
INFORME MENSUAL DE ACTIVIDADES**

**febrero de 2026**

Servicios Profesionales de Verificación de Calidad de los  
Estudios Catastrales

Carlos Alfredo Puac Aguilar  
Ingeniero en Administración de Tierras

Contrato:

RIC-R-029-0049-2026



**REGISTRO  
DE INFORMACIÓN  
CATASTRAL**

Construyendo la seguridad jurídica de la tierra

## REGISTRO DE INFORMACIÓN CATASTRAL DE GUATEMALA

### INFORME MENSUAL DE ACTIVIDADES

| <b>RENGLÓN PRESUPUESTARIO 029<br/>“OTRAS REMUNERACIONES DEL PERSONAL TEMPORAL”</b>                         |   |
|--|---|
| <b>Nombre del Contratista:</b> Natanahel Osbeli Rivera<br>Orozco   | <b>No. De Contrato:</b> RIC-R-029-0050-2026   |
| <b>Nombre Del Servicio:</b><br>Servicios Profesionales de Mediación Y Realización De Estudios Catastrales. | <b>Dirección Municipal, Gerencia, Coordinación o Unidad:</b><br>Gerencia Técnica del Proceso Catastral. |
| <b>Proyecto:</b><br>Registro de Información Catastral de Guatemala.  | <b>Informe correspondiente al mes de:</b><br>febrero 2026   |

- Se participó en reunión de trabajo para integrar a las instituciones que funcionan en el Departamento de San Marcos, al plan de desarrollo socioeconómico para el abordaje integral del conflicto limítrofe entre los municipios de Ixchiguan y Tajumulco en el Departamento de San Marcos.
- Se participó en reunión de trabajo para conocer y analizar demandas presentadas, por parte de habitantes de la comunidad de Villa Real del Municipio de Tajumulco, así como por parte del Señor Alcalde Municipal del municipio de Tajumulco, a la mesa técnica interinstitucional de resolución de conflictos instalada en el Departamento de San Marcos.
- Se participó en reunión de trabajo con Alcaldes Municipales de los municipios de Ixchiguan y Tajumulco, así como con líderes comunitarios de las comunidades de Villa Real y las Brisas de Tajumulco, Tuichan y Villa Nueva de Ixchiguan.
- Se participó en reunión de trabajo para dar respuesta a las demandas del alcalde municipal y líderes comunitarios del municipio de Tajumulco, en el marco del análisis jurídico respectivo para diseñar una hoja de ruta que permita dar respuesta a estas demandas.
- Se continuo con análisis registral de las siguientes fincas:

| N. | FINCA | FOLIO | LIBRO | DEPARTAMENTO                |
|----|-------|-------|-------|-----------------------------|
| 1  | 22604 | 28    | 105   | Suchitepéquez               |
| 2  | 10995 | 249   | 59    | Suchitepéquez               |
| 3  | 4931  | 136   | 32    | Suchitepéquez               |
| 4  | 11152 | 111   | 60    | Suchitepéquez               |
| 5  | 22259 | 277   | 103   | Suchitepéquez               |
| 6  | 4012  | 242   | 26    | Suchitepéquez               |
| 7  | 3742  | 280   | 24    | Suchitepéquez               |
| 8  | 12542 | 15    | 66    | Suchitepéquez               |
| 9  | 22260 | 279   | 103   | Suchitepéquez               |
| 10 | 27881 | 260   | 122   | Suchitepéquez               |
| 11 | 22250 | 277   | 3     | Suchitepéquez               |
| 12 | 23456 | 207   | 107   | Suchitepéquez               |
| 13 | 11191 | 190   | 60    | Suchitepéquez               |
| 14 | 11714 | 214   | 38    | Bienes de la Nación         |
| 15 | 21791 | 47    | 102   | Santo Domingo Suchitepéquez |

- Se inició con el proceso de investigación registral de las siguientes fincas en el Segundo Registro de la Propiedad.

| N. | FINCA | FOLIO | LIBRO | DEPARTAMENTO  |
|----|-------|-------|-------|---------------|
| 1  | 2383  | 148   | 22    | Huehuetenango |
| 2  | 9245  | 92    | 53    | Huehuetenango |
| 3  | 6792  | 204   | 43    | Huehuetenango |
| 4  | 4806  | 142   | 161   | Huehuetenango |
| 5  | 3288  | 20    | 28    | Huehuetenango |
| 6  | 21741 | 47    | 102   | Suchitepéquez |

**Reunión de trabajo para integrar a las instituciones que funcionan en el  
Departamento de San Marcos, al plan de desarrollo socioeconómico**



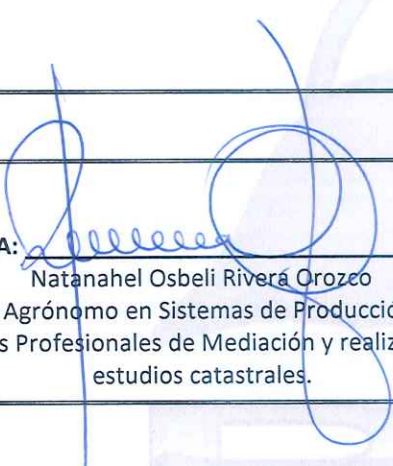
**reunión de trabajo para conocer y analizar demandas presentadas, por parte de  
habitantes de la comunidad de Villa Real del Municipio de Tajumulco,**



**Reunión de trabajo para dar respuesta a las demandas del alcalde municipal y líderes comunitarios del municipio de Tajumulco,**




**FIRMA:**

  
Natanahel Osbeli Riverá Crozco

Ingeniero Agrónomo en Sistemas de Producción Agrícola  
Servicios Profesionales de Mediación y realización de  
estudios catastrales.

**Vo.Bo.:**



  
Ing. Elvis Willans Jonas Chajón Turcios  
Gerente Técnico del Proceso Catastral  
Registro de Información Catastral de Guatemala

## REGISTRO DE INFORMACIÓN CATASTRAL DE GUATEMALA INFORME MENSUAL DE ACTIVIDADES

| RENLÓN PRESUPUESTARIO 029<br>"OTRAS REMUNERACIONES DEL PERSONAL TEMPORAL"             |   |
|---|---|
| NOMBRE DEL CONTRATISTA: VICTOR MANUEL VELIZ ENRÍQUEZ                                  | No. De Contrato:<br>RIC-R-029-0051-2026   |
| NOMBRE DEL SERVICIO:<br>Servicios profesionales del control de calidad y normatividad | Dirección municipal, Gerencia, Coordinación o Unidad:<br>Gerencia Técnica del Proceso Catastral |
| Proyecto:<br>Registro de Información Catastral de Guatemala - RIC-                    | Informe correspondiente al mes de:<br>Febrero 2026.   |

- a. Se participó en el proceso de control de calidad gráfico de 33 resoluciones de conflicto de las Direcciones Municipales de Alta Verapaz, Baja Verapaz, Zacapa Chiquimula e Izabal, el detalle de la información gráfica revisada se detalla a continuación:

| CCC En Pretensión      | Tipo de Conflicto              |                            | Total, General |
|------------------------|--------------------------------|----------------------------|----------------|
| Departamento/Municipio | Pretensión Parcial de Linderos | Pretensión Por Titularidad |                |
| <b>Alta Verapaz</b>    | <b>4</b>                       | <b>5</b>                   | <b>9</b>       |
| San Juan Chamelco      | 1                              |                            | 1              |
| San Miguel Tucurú      | 2                              | 2                          | 4              |
| Senahú                 | 1                              | 3                          | 4              |
| <b>Baja Verapaz</b>    | <b>8</b>                       | <b>4</b>                   | <b>12</b>      |
| Salamá                 | 8                              | 4                          | 12             |
| <b>Chiquimula</b>      | <b>4</b>                       |                            | <b>4</b>       |
| Olopa                  | 4                              |                            | 4              |
| <b>Izabal</b>          | <b>2</b>                       | <b>5</b>                   | <b>7</b>       |
| Puerto Barrios         | 2                              | 5                          | 7              |
| <b>Zacapa</b>          |                                | <b>1</b>                   | <b>1</b>       |
| Río Hondo              |                                | 1                          | 1              |
| <b>Total, general</b>  | <b>18</b>                      | <b>15</b>                  | <b>33</b>      |

| No | Dirección Municipal | CCC Pretensión | Tipo de Conflicto              |
|----|---------------------|----------------|--------------------------------|
| 1  | Baja Verapaz        | 15-01-02-04933 | Pretensión Por Titularidad     |
| 2  | Baja Verapaz        | 15-01-02-05118 | Pretensión Por Titularidad     |
| 3  | Baja Verapaz        | 15-01-02-05118 | Pretensión Por Titularidad     |
| 4  | Baja Verapaz        | 15-01-02-06768 | Pretensión Parcial de Linderos |

| No | Dirección Municipal | CCC Pretensión | Tipo de Conflicto              |
|----|---------------------|----------------|--------------------------------|
| 5  | Baja Verapaz        | 15-01-02-06774 | Pretensión Parcial de Linderos |
| 6  | Baja Verapaz        | 15-01-02-15195 | Pretensión Parcial de Linderos |
| 7  | Baja Verapaz        | 15-01-02-15196 | Pretensión Parcial de Linderos |
| 8  | Baja Verapaz        | 15-01-06-00097 | Pretensión Parcial de Linderos |
| 9  | Baja Verapaz        | 15-01-06-00185 | Pretensión Parcial de Linderos |
| 10 | Baja Verapaz        | 15-01-06-00529 | Pretensión Parcial de Linderos |
| 11 | Baja Verapaz        | 15-01-06-00529 | Pretensión Parcial de Linderos |
| 12 | Baja Verapaz        | 15-01-10-05209 | Pretensión Por Titularidad     |
| 13 | Alta Verapaz        | 16-06-02-00003 | Pretensión Parcial de Linderos |
| 14 | Alta Verapaz        | 16-06-02-00004 | Pretensión Parcial de Linderos |
| 15 | Alta Verapaz        | 16-06-04-04723 | Pretensión Por Titularidad     |
| 16 | Alta Verapaz        | 16-06-04-04943 | Pretensión Por Titularidad     |
| 17 | Alta Verapaz        | 16-08-01-00065 | Pretensión Por Titularidad     |
| 18 | Alta Verapaz        | 16-08-01-02963 | Pretensión Por Titularidad     |
| 19 | Alta Verapaz        | 16-08-06-00967 | Pretensión Por Titularidad     |
| 20 | Alta Verapaz        | 16-08-08-01751 | Pretensión Parcial de Linderos |
| 21 | Alta Verapaz        | 16-10-01-03033 | Pretensión Parcial de Linderos |
| 22 | Izabal              | 18-01-01-21881 | Pretensión Por Titularidad     |
| 23 | Izabal              | 18-01-01-22830 | Pretensión Parcial de Linderos |
| 24 | Izabal              | 18-01-01-26735 | Pretensión Parcial de Linderos |
| 25 | Izabal              | 18-01-03-00107 | Pretensión Por Titularidad     |
| 26 | Izabal              | 18-01-05-02667 | Pretensión Por Titularidad     |
| 27 | Izabal              | 18-01-05-08571 | Pretensión Por Titularidad     |
| 28 | Izabal              | 18-01-05-12564 | Pretensión Por Titularidad     |
| 29 | Zacapa Chiquimula   | 19-03-02-06007 | Pretensión Por Titularidad     |
| 30 | Zacapa Chiquimula   | 20-06-04-00076 | Pretensión Parcial de Linderos |
| 31 | Zacapa Chiquimula   | 20-06-04-00077 | Pretensión Parcial de Linderos |
| 32 | Zacapa Chiquimula   | 20-06-04-00077 | Pretensión Parcial de Linderos |
| 33 | Zacapa Chiquimula   | 20-06-04-02138 | Pretensión Parcial de Linderos |

- b. Se participó en el proceso de control de calidad gráfico de 19 integraciones de servidumbres a la base de datos del RIC, correspondientes a las Direcciones Municipales de Baja Verapaz y Escuintla Sacatepéquez, el detalle de la información gráfica revisada se detalla a continuación:

| Departamento/Municipio   | Solicitud Servidumbre |
|--------------------------|-----------------------|
| <b>Baja Verapaz</b>      | <b>3</b>              |
| El Chol                  | 3                     |
| <b>Sacatepéquez</b>      | <b>16</b>             |
| Santa Lucía Milpas Altas | 15                    |
| Santa María de Jesús     | 1                     |
| <b>Total general</b>     | <b>19</b>             |

| No | Dirección Municipal    | Identificación Servidumbre | Predio Afectado | Tipo de Solicitud |
|----|------------------------|----------------------------|-----------------|-------------------|
| 1  | Escuintla Sacatepéquez | 03-09-01-00663CS           | 03-09-01-00704  | Servidumbres      |
| 2  | Escuintla Sacatepéquez | 03-09-02-01892CS           | 03-09-02-01964  | Servidumbres      |
| 3  | Escuintla Sacatepéquez | 03-09-02-01892CS           | 03-09-02-01965  | Servidumbres      |
| 4  | Escuintla Sacatepéquez | 03-09-02-01892CS           | 03-09-02-01966  | Servidumbres      |
| 5  | Escuintla Sacatepéquez | 03-09-02-02198CS           | 03-09-02-02260  | Servidumbres      |
| 6  | Escuintla Sacatepéquez | 03-09-02-02338CS           | 03-09-02-02338  | Servidumbres      |
| 7  | Escuintla Sacatepéquez | 03-09-02-02339CS           | 03-09-02-02338  | Servidumbres      |
| 8  | Escuintla Sacatepéquez | 03-09-02-02339CS           | 03-09-02-02339  | Servidumbres      |
| 9  | Escuintla Sacatepéquez | 03-09-02-02339CS           | 03-09-02-03096  | Servidumbres      |
| 10 | Escuintla Sacatepéquez | 03-09-02-02641CS           | 03-09-02-02666  | Servidumbres      |
| 11 | Escuintla Sacatepéquez | 03-09-02-03141CS           | 03-09-02-03171  | Servidumbres      |
| 12 | Escuintla Sacatepéquez | 03-09-02-03144CS           | 03-09-02-03212  | Servidumbres      |
| 13 | Escuintla Sacatepéquez | 03-09-02-03144CS           | 03-09-02-03210  | Servidumbres      |
| 14 | Escuintla Sacatepéquez | 03-09-02-03144CS           | 03-09-02-03198  | Servidumbres      |
| 15 | Escuintla Sacatepéquez | 03-09-02-03144CS           | 03-09-02-03164  | Servidumbres      |
| 16 | Escuintla Sacatepéquez | 03-11-05-03324CS           | 03-11-05-03324  | Servidumbres      |
| 17 | Baja Verapaz           | 15-06-02-02758CS           | 15-06-02-02764  | Servidumbres      |
| 18 | Baja Verapaz           | 15-06-02-02758CS           | 15-06-02-02758  | Servidumbres      |
| 19 | Baja Verapaz           | 15-06-02-02770CS           | 15-06-02-02770  | Servidumbres      |

FIRMA: \_\_\_\_\_

VICTOR MANUEL VELIZ ENRÍQUEZ  
Servicios Profesionales del Control de Calidad y  
Normatividad  
Ingeniero Agrónomo  
En Sistemas de Producción Agrícola

Vo.Bo. \_\_\_\_\_

RIC

Ing. ~~Willy~~ ~~Millanos~~ ~~Jonas~~ ~~Chajón~~ ~~Turcios~~  
Gerente Técnico del Proceso Catastral  
Registro de Información Catastral de Guatemala

## REGISTRO DE INFORMACIÓN CATASTRAL DE GUATEMALA INFORME MENSUAL DE ACTIVIDADES

| RENGLÓN PRESUPUESTARIO 029<br>"OTRAS REMUNERACIONES DEL PERSONAL TEMPORAL"                                |  |
|---|--|
| <b>NOBRE DEL CONTRATISTA:</b> Fernando Antonio Chacón Urizar  | <b>No. De Contrato:</b><br>RIC-R-029-0052-2026               |
| <b>Nombre del Servicio:</b><br>Servicios Profesionales de Titulación Especial y Diagnósticos de Propiedad | <b>Gerencia:</b><br>Gerencia Jurídica del Proceso Catastral. |
| <b>Proyecto:</b><br>Registro de Información Catastral de Guatemala -RIC-.                                 | <b>Informe correspondiente al mes de:</b><br>Febrero 2026.   |


- Elaboré una matriz de cien **(100)** expedientes catastrales del Municipio de Gualán, departamento de Zacapa.
- Realicé una revisión, análisis, de los diferentes requisitos e informaciones que describen y detallan de una forma alfanumérica cada uno de los documentos que integran los cien **(100)** expedientes catastrales, y de esa manera lograr determinar la coincidencia de todos los datos de cada titular catastral que tiene el expediente; los documentos objeto de la revisión son los siguientes: Dictamen emitido por la Dirección Ejecutiva Nacional del Registro de Información Catastral, Dictamen de la Unidad de Análisis Jurídico de la Gerencia Jurídica del Proceso Catastral del Registro de Información Catastral, el Informe Circunstanciado de Cada Predio Catastral con su Código de Clasificación Catastral, la Cedula de Notificación al titular del Predio Catastrado, y la Ficha de Investigación de Campo del titular del predio catastrado.
- Realicé el vaciado de datos de los documentos de los cien **(100)** expedientes catastrales como parte de los objetivos principales del presente contrato de trabajo, determinando que la mayoría de los cien **(100)** expedientes catastrales con igual cantidad de predios si cumplen con los requisitos para ser candidatos a que el Titular catastral voluntariamente pueda participar en el proceso de Titulación y de registro, por tratarse de predio catastral sin inscripción registral.

**FIRMA:** \_\_\_\_\_

Fernando Antonio Chacón Urizar  
Servicios Profesionales de Titulación Especial y  
Diagnósticos de Propiedad  
Licenciado en Ciencias Jurídicas y Sociales, Abogado y  
Notario

**Vo.Bo.:** \_\_\_\_\_

Lic. Juan Carlos López Taracena  
Profesional Especializado de Regularización  
Supervisor



**REGISTRO DE INFORMACION CATASTRAL DE GUATEMALA**

**ANEXO AL INFORME MENSUAL DE ACTIVIDADES**

|   |  |
|---|--|
| <b>Nombre del Contratista:</b> Fernando Antonio Chacón Urizar   | <b>Contrato: No.</b><br>RIC-R-029-0052-2026                |
| <b>Nombre del servicio:</b> "Servicios Profesionales de Titulación Especial y Diagnósticos de Propiedad". | <b>Gerencia:</b> Gerencia Jurídica del Proceso Catastral   |
|   | <b>Informe Correspondiente al mes de:</b> Febrero de 2026. |
| <b>Proyecto:</b> Registro de Información Catastral de Guatemala   |  |

A continuación se enumeran los expedientes revisados y analizados del municipio de Gualán, departamento de Zacapa

| No. | No. de expedientes con Código de Clasificación Catastral | Actividad Reportada  | Observaciones   |
|-----|--|--|---|
| 1   | 19-04-03-02765   | Revisión y análisis de Documentos, requisitos e información descriptiva y alfanumérica que contienen el Expediente Catastral para el Proceso de Titulación Especial y de Registro. | Predio sin inscripción registral y sí es candidato a participar en el proceso de titulación y registro. |
| 2   | 19-04-03-02766   | Revisión y análisis de Documentos, requisitos e información descriptiva y alfanumérica que contienen el Expediente Catastral para el Proceso de Titulación Especial y de Registro. | Predio sin inscripción registral y sí es candidato a participar en el proceso de titulación y registro. |
| 3   | 19-04-03-02767   | Revisión y análisis de Documentos, requisitos e información descriptiva y alfanumérica que contienen el Expediente Catastral para el Proceso de Titulación Especial y de Registro. | Predio sin inscripción registral y sí es candidato a participar en el proceso de titulación y registro. |
| 4   | 19-04-03-02768   | Revisión y análisis de Documentos, requisitos e información descriptiva y alfanumérica que contienen el Expediente Catastral para el Proceso de Titulación Especial y de Registro. | Predio sin inscripción registral y sí es candidato a participar en el proceso de titulación y registro. |
| 5   | 19-04-03-02769   | Revisión y análisis de Documentos, requisitos e información descriptiva y alfanumérica que contienen el Expediente Catastral para el Proceso de Titulación Especial y de Registro. | Predio sin inscripción registral y sí es candidato a participar en el proceso de titulación y registro. |
| 6   | 19-04-03-02770   | Revisión y análisis de Documentos, requisitos e información descriptiva y alfanumérica que contienen el Expediente Catastral para el Proceso de Titulación Especial y de Registro. | Predio sin inscripción registral y sí es candidato a participar en el proceso de titulación y registro. |
| 7   | 19-04-03-02771   | Revisión y análisis de Documentos, requisitos e información descriptiva y alfanumérica que contienen el Expediente Catastral para el Proceso de Titulación Especial y de Registro. | Predio sin inscripción registral y sí es candidato a participar en el proceso de titulación y registro. |

| No. | No. de expedientes con Código de Clasificación Catastral | Actividad Reportada  | Observaciones   |
|-----|--|--|---|
| 8   | 19-04-03-02782   | Revisión y análisis de Documentos, requisitos e información descriptiva y alfanumérica que contienen el Expediente Catastral para el Proceso de Titulación Especial y de Registro. | Predio sin inscripción registral y sí es candidato a participar en el proceso de titulación y registro. |
| 9   | 19-04-03-02783   | Revisión y análisis de Documentos, requisitos e información descriptiva y alfanumérica que contienen el Expediente Catastral para el Proceso de Titulación Especial y de Registro. | Predio sin inscripción registral y sí es candidato a participar en el proceso de titulación y registro. |
| 10  | 19-04-03-02784   | Revisión y análisis de Documentos, requisitos e información descriptiva y alfanumérica que contienen el Expediente Catastral para el Proceso de Titulación Especial y de Registro. | Predio sin inscripción registral y sí es candidato a participar en el proceso de titulación y registro. |
| 11  | 19-04-03-02785   | Revisión y análisis de Documentos, requisitos e información descriptiva y alfanumérica que contienen el Expediente Catastral para el Proceso de Titulación Especial y de Registro. | Predio sin inscripción registral y sí es candidato a participar en el proceso de titulación y registro. |
| 12  | 19-04-03-02787   | Revisión y análisis de Documentos, requisitos e información descriptiva y alfanumérica que contienen el Expediente Catastral para el Proceso de Titulación Especial y de Registro. | Predio sin inscripción registral y sí es candidato a participar en el proceso de titulación y registro. |
| 13  | 19-04-03-02791   | Revisión y análisis de Documentos, requisitos e información descriptiva y alfanumérica que contienen el Expediente Catastral para el Proceso de Titulación Especial y de Registro. | Predio sin inscripción registral y sí es candidato a participar en el proceso de titulación y registro. |
| 14  | 19-04-03-02792   | Revisión y análisis de Documentos, requisitos e información descriptiva y alfanumérica que contienen el Expediente Catastral para el Proceso de Titulación Especial y de Registro. | Predio sin inscripción registral y sí es candidato a participar en el proceso de titulación y registro. |
| 15  | 19-04-03-02793   | Revisión y análisis de Documentos, requisitos e información descriptiva y alfanumérica que contienen el Expediente Catastral para el Proceso de Titulación Especial y de Registro. | Predio sin inscripción registral y sí es candidato a participar en el proceso de titulación y registro. |
| 16  | 19-04-03-02794   | Revisión y análisis de Documentos, requisitos e información descriptiva y alfanumérica que contienen el Expediente Catastral para el Proceso de Titulación Especial y de Registro. | Predio sin inscripción registral y sí es candidato a participar en el proceso de titulación y registro. |
| 17  | 19-04-03-02795   | Revisión y análisis de Documentos, requisitos e información descriptiva y alfanumérica que contienen el Expediente Catastral para el Proceso de Titulación Especial y de Registro. | Predio sin inscripción registral y sí es candidato a participar en el proceso de titulación y registro. |
| 18  | 19-04-03-02796   | Revisión y análisis de Documentos, requisitos e información descriptiva y alfanumérica que contienen el Expediente Catastral para el Proceso de Titulación Especial y de Registro. | Predio sin inscripción registral y sí es candidato a participar en el proceso de titulación y registro. |

| No. | No. de expedientes con Código de Clasificación Catastral | Actividad Reportada  | Observaciones   |
|-----|--|--|---|
| 19  | 19-04-03-02798   | Revisión y análisis de Documentos, requisitos e información descriptiva y alfanumérica que contienen el Expediente Catastral para el Proceso de Titulación Especial y de Registro. | Predio sin inscripción registral y sí es candidato a participar en el proceso de titulación y registro. |
| 20  | 19-04-03-02801   | Revisión y análisis de Documentos, requisitos e información descriptiva y alfanumérica que contienen el Expediente Catastral para el Proceso de Titulación Especial y de Registro. | Predio sin inscripción registral y sí es candidato a participar en el proceso de titulación y registro. |
| 21  | 19-04-03-02803   | Revisión y análisis de Documentos, requisitos e información descriptiva y alfanumérica que contienen el Expediente Catastral para el Proceso de Titulación Especial y de Registro. | Predio sin inscripción registral y sí es candidato a participar en el proceso de titulación y registro. |
| 22  | 19-04-03-02805   | Revisión y análisis de Documentos, requisitos e información descriptiva y alfanumérica que contienen el Expediente Catastral para el Proceso de Titulación Especial y de Registro. | Predio sin inscripción registral y sí es candidato a participar en el proceso de titulación y registro. |
| 23  | 19-04-03-02810   | Revisión y análisis de Documentos, requisitos e información descriptiva y alfanumérica que contienen el Expediente Catastral para el Proceso de Titulación Especial y de Registro. | Predio sin inscripción registral y sí es candidato a participar en el proceso de titulación y registro. |
| 24  | 19-04-03-02811   | Revisión y análisis de Documentos, requisitos e información descriptiva y alfanumérica que contienen el Expediente Catastral para el Proceso de Titulación Especial y de Registro. | Predio sin inscripción registral y sí es candidato a participar en el proceso de titulación y registro. |
| 25  | 19-04-03-02813   | Revisión y análisis de Documentos, requisitos e información descriptiva y alfanumérica que contienen el Expediente Catastral para el Proceso de Titulación Especial y de Registro. | Predio sin inscripción registral y sí es candidato a participar en el proceso de titulación y registro. |
| 26  | 19-04-03-02814   | Revisión y análisis de Documentos, requisitos e información descriptiva y alfanumérica que contienen el Expediente Catastral para el Proceso de Titulación Especial y de Registro. | Predio sin inscripción registral y sí es candidato a participar en el proceso de titulación y registro. |
| 27  | 19-04-03-02815   | Revisión y análisis de Documentos, requisitos e información descriptiva y alfanumérica que contienen el Expediente Catastral para el Proceso de Titulación Especial y de Registro. | Predio sin inscripción registral y sí es candidato a participar en el proceso de titulación y registro. |
| 28  | 19-04-03-02816   | Revisión y análisis de Documentos, requisitos e información descriptiva y alfanumérica que contienen el Expediente Catastral para el Proceso de Titulación Especial y de Registro. | Predio sin inscripción registral y sí es candidato a participar en el proceso de titulación y registro. |

| No. | No. de expedientes con Código de Clasificación Catastral | Actividad Reportada  | Observaciones   |
|-----|--|--|---|
| 29  | 19-04-03-02817   | Revisión y análisis de Documentos, requisitos e información descriptiva y alfanumérica que contienen el Expediente Catastral para el Proceso de Titulación Especial y de Registro. | Predio sin inscripción registral y sí es candidato a participar en el proceso de titulación y registro. |
| 30  | 19-04-03-02818   | Revisión y análisis de Documentos, requisitos e información descriptiva y alfanumérica que contienen el Expediente Catastral para el Proceso de Titulación Especial y de Registro. | Predio sin inscripción registral y sí es candidato a participar en el proceso de titulación y registro. |
| 31  | 19-04-03-02819   | Revisión y análisis de Documentos, requisitos e información descriptiva y alfanumérica que contienen el Expediente Catastral para el Proceso de Titulación Especial y de Registro. | Predio sin inscripción registral y sí es candidato a participar en el proceso de titulación y registro. |
| 32  | 19-04-03-02820   | Revisión y análisis de Documentos, requisitos e información descriptiva y alfanumérica que contienen el Expediente Catastral para el Proceso de Titulación Especial y de Registro. | Predio sin inscripción registral y sí es candidato a participar en el proceso de titulación y registro. |
| 33  | 19-04-03-02821   | Revisión y análisis de Documentos, requisitos e información descriptiva y alfanumérica que contienen el Expediente Catastral para el Proceso de Titulación Especial y de Registro. | Predio sin inscripción registral y sí es candidato a participar en el proceso de titulación y registro. |
| 34  | 19-04-03-02822   | Revisión y análisis de Documentos, requisitos e información descriptiva y alfanumérica que contienen el Expediente Catastral para el Proceso de Titulación Especial y de Registro. | Predio sin inscripción registral y sí es candidato a participar en el proceso de titulación y registro. |
| 35  | 19-04-03-02823   | Revisión y análisis de Documentos, requisitos e información descriptiva y alfanumérica que contienen el Expediente Catastral para el Proceso de Titulación Especial y de Registro. | Predio sin inscripción registral y sí es candidato a participar en el proceso de titulación y registro. |
| 36  | 19-04-03-02824   | Revisión y análisis de Documentos, requisitos e información descriptiva y alfanumérica que contienen el Expediente Catastral para el Proceso de Titulación Especial y de Registro. | Predio sin inscripción registral y sí es candidato a participar en el proceso de titulación y registro. |
| 37  | 19-04-03-02825   | Revisión y análisis de Documentos, requisitos e información descriptiva y alfanumérica que contienen el Expediente Catastral para el Proceso de Titulación Especial y de Registro. | Predio sin inscripción registral y sí es candidato a participar en el proceso de titulación y registro. |

| No. | No. de expedientes con Código de Clasificación Catastral | Actividad Reportada  | Observaciones   |
|-----|--|--|---|
| 38  | 19-04-03-02826   | Revisión y análisis de Documentos, requisitos e información descriptiva y alfanumérica que contienen el Expediente Catastral para el Proceso de Titulación Especial y de Registro. | Predio sin inscripción registral y sí es candidato a participar en el proceso de titulación y registro. |
| 39  | 19-04-03-02827   | Revisión y análisis de Documentos, requisitos e información descriptiva y alfanumérica que contienen el Expediente Catastral para el Proceso de Titulación Especial y de Registro. | Predio sin inscripción registral y sí es candidato a participar en el proceso de titulación y registro. |
| 40  | 19-04-03-02828   | Revisión y análisis de Documentos, requisitos e información descriptiva y alfanumérica que contienen el Expediente Catastral para el Proceso de Titulación Especial y de Registro. | Predio sin inscripción registral y sí es candidato a participar en el proceso de titulación y registro. |
| 41  | 19-04-03-02829   | Revisión y análisis de Documentos, requisitos e información descriptiva y alfanumérica que contienen el Expediente Catastral para el Proceso de Titulación Especial y de Registro. | Predio sin inscripción registral y sí es candidato a participar en el proceso de titulación y registro. |
| 42  | 19-04-03-02830   | Revisión y análisis de Documentos, requisitos e información descriptiva y alfanumérica que contienen el Expediente Catastral para el Proceso de Titulación Especial y de Registro. | Predio sin inscripción registral y sí es candidato a participar en el proceso de titulación y registro. |
| 43  | 19-04-03-02831   | Revisión y análisis de Documentos, requisitos e información descriptiva y alfanumérica que contienen el Expediente Catastral para el Proceso de Titulación Especial y de Registro. | Predio sin inscripción registral y sí es candidato a participar en el proceso de titulación y registro. |
| 44  | 19-04-03-02832   | Revisión y análisis de Documentos, requisitos e información descriptiva y alfanumérica que contienen el Expediente Catastral para el Proceso de Titulación Especial y de Registro. | Predio sin inscripción registral y sí es candidato a participar en el proceso de titulación y registro. |
| 45  | 19-04-03-02833   | Revisión y análisis de Documentos, requisitos e información descriptiva y alfanumérica que contienen el Expediente Catastral para el Proceso de Titulación Especial y de Registro. | Predio sin inscripción registral y sí es candidato a participar en el proceso de titulación y registro. |
| 46  | 19-04-03-02834   | Revisión y análisis de Documentos, requisitos e información descriptiva y alfanumérica que contienen el Expediente Catastral para el Proceso de Titulación Especial y de Registro. | Predio sin inscripción registral y sí es candidato a participar en el proceso de titulación y registro. |

| No. | No. de expedientes con Código de Clasificación Catastral | Actividad Reportada  | Observaciones   |
|-----|--|--|---|
| 47  | 19-04-03-02835   | Revisión y análisis de Documentos, requisitos e información descriptiva y alfanumérica que contienen el Expediente Catastral para el Proceso de Titulación Especial y de Registro. | Predio sin inscripción registral y sí es candidato a participar en el proceso de titulación y registro. |
| 48  | 19-04-03-02839   | Revisión y análisis de Documentos, requisitos e información descriptiva y alfanumérica que contienen el Expediente Catastral para el Proceso de Titulación Especial y de Registro. | Predio sin inscripción registral y sí es candidato a participar en el proceso de titulación y registro. |
| 49  | 19-04-03-02841   | Revisión y análisis de Documentos, requisitos e información descriptiva y alfanumérica que contienen el Expediente Catastral para el Proceso de Titulación Especial y de Registro. | Predio sin inscripción registral y sí es candidato a participar en el proceso de titulación y registro. |
| 50  | 19-04-03-02842   | Revisión y análisis de Documentos, requisitos e información descriptiva y alfanumérica que contienen el Expediente Catastral para el Proceso de Titulación Especial y de Registro. | Predio sin inscripción registral y sí es candidato a participar en el proceso de titulación y registro. |
| 51  | 19-04-03-02844   | Revisión y análisis de Documentos, requisitos e información descriptiva y alfanumérica que contienen el Expediente Catastral para el Proceso de Titulación Especial y de Registro. | Predio sin inscripción registral y sí es candidato a participar en el proceso de titulación y registro. |
| 52  | 19-04-03-02845   | Revisión y análisis de Documentos, requisitos e información descriptiva y alfanumérica que contienen el Expediente Catastral para el Proceso de Titulación Especial y de Registro. | Predio sin inscripción registral y sí es candidato a participar en el proceso de titulación y registro. |
| 53  | 19-04-03-02846   | Revisión y análisis de Documentos, requisitos e información descriptiva y alfanumérica que contienen el Expediente Catastral para el Proceso de Titulación Especial y de Registro. | Predio sin inscripción registral y sí es candidato a participar en el proceso de titulación y registro. |
| 54  | 19-04-03-02848   | Revisión y análisis de Documentos, requisitos e información descriptiva y alfanumérica que contienen el Expediente Catastral para el Proceso de Titulación Especial y de Registro. | Predio sin inscripción registral y sí es candidato a participar en el proceso de titulación y registro. |
| 55  | 19-04-03-02849   | Revisión y análisis de Documentos, requisitos e información descriptiva y alfanumérica que contienen el Expediente Catastral para el Proceso de Titulación Especial y de Registro. | Predio sin inscripción registral y sí es candidato a participar en el proceso de titulación y registro. |

| No. | No. de expedientes con Código de Clasificación Catastral | Actividad Reportada  | Observaciones   |
|-----|--|--|---|
| 56  | 19-04-03-02850   | Revisión y análisis de Documentos, requisitos e información descriptiva y alfanumérica que contienen el Expediente Catastral para el Proceso de Titulación Especial y de Registro. | Predio sin inscripción registral y sí es candidato a participar en el proceso de titulación y registro. |
| 57  | 19-04-03-02851   | Revisión y análisis de Documentos, requisitos e información descriptiva y alfanumérica que contienen el Expediente Catastral para el Proceso de Titulación Especial y de Registro. | Predio sin inscripción registral y sí es candidato a participar en el proceso de titulación y registro. |
| 58  | 19-04-03-02852   | Revisión y análisis de Documentos, requisitos e información descriptiva y alfanumérica que contienen el Expediente Catastral para el Proceso de Titulación Especial y de Registro. | Predio sin inscripción registral y sí es candidato a participar en el proceso de titulación y registro. |
| 59  | 19-04-03-02865   | Revisión y análisis de Documentos, requisitos e información descriptiva y alfanumérica que contienen el Expediente Catastral para el Proceso de Titulación Especial y de Registro. | Predio sin inscripción registral y sí es candidato a participar en el proceso de titulación y registro. |
| 60  | 19-04-03-02866   | Revisión y análisis de Documentos, requisitos e información descriptiva y alfanumérica que contienen el Expediente Catastral para el Proceso de Titulación Especial y de Registro. | Predio sin inscripción registral y sí es candidato a participar en el proceso de titulación y registro. |
| 61  | 19-04-03-02867   | Revisión y análisis de Documentos, requisitos e información descriptiva y alfanumérica que contienen el Expediente Catastral para el Proceso de Titulación Especial y de Registro. | Predio sin inscripción registral y sí es candidato a participar en el proceso de titulación y registro. |
| 62  | 19-04-03-02869   | Revisión y análisis de Documentos, requisitos e información descriptiva y alfanumérica que contienen el Expediente Catastral para el Proceso de Titulación Especial y de Registro. | Predio sin inscripción registral y sí es candidato a participar en el proceso de titulación y registro. |
| 63  | 19-04-03-02872   | Revisión y análisis de Documentos, requisitos e información descriptiva y alfanumérica que contienen el Expediente Catastral para el Proceso de Titulación Especial y de Registro. | Predio sin inscripción registral y sí es candidato a participar en el proceso de titulación y registro. |
| 64  | 19-04-03-02873   | Revisión y análisis de Documentos, requisitos e información descriptiva y alfanumérica que contienen el Expediente Catastral para el Proceso de Titulación Especial y de Registro. | Predio sin inscripción registral y sí es candidato a participar en el proceso de titulación y registro. |

| No. | No. de expedientes con Código de Clasificación Catastral | Actividad Reportada  | Observaciones   |
|-----|--|--|---|
| 65  | 19-04-03-02874   | Revisión y análisis de Documentos, requisitos e información descriptiva y alfanumérica que contienen el Expediente Catastral para el Proceso de Titulación Especial y de Registro. | Predio sin inscripción registral y sí es candidato a participar en el proceso de titulación y registro. |
| 66  | 19-04-03-02875   | Revisión y análisis de Documentos, requisitos e información descriptiva y alfanumérica que contienen el Expediente Catastral para el Proceso de Titulación Especial y de Registro. | Predio sin inscripción registral y sí es candidato a participar en el proceso de titulación y registro. |
| 67  | 19-04-03-02876   | Revisión y análisis de Documentos, requisitos e información descriptiva y alfanumérica que contienen el Expediente Catastral para el Proceso de Titulación Especial y de Registro. | Predio sin inscripción registral y sí es candidato a participar en el proceso de titulación y registro. |
| 68  | 19-04-03-02883   | Revisión y análisis de Documentos, requisitos e información descriptiva y alfanumérica que contienen el Expediente Catastral para el Proceso de Titulación Especial y de Registro. | Predio sin inscripción registral y sí es candidato a participar en el proceso de titulación y registro. |
| 69  | 19-04-03-02884   | Revisión y análisis de Documentos, requisitos e información descriptiva y alfanumérica que contienen el Expediente Catastral para el Proceso de Titulación Especial y de Registro. | Predio sin inscripción registral y sí es candidato a participar en el proceso de titulación y registro. |
| 70  | 19-04-03-02885   | Revisión y análisis de Documentos, requisitos e información descriptiva y alfanumérica que contienen el Expediente Catastral para el Proceso de Titulación Especial y de Registro. | Predio sin inscripción registral y sí es candidato a participar en el proceso de titulación y registro. |
| 71  | 19-04-03-02886   | Revisión y análisis de Documentos, requisitos e información descriptiva y alfanumérica que contienen el Expediente Catastral para el Proceso de Titulación Especial y de Registro. | Predio sin inscripción registral y sí es candidato a participar en el proceso de titulación y registro. |
| 72  | 19-04-03-02887   | Revisión y análisis de Documentos, requisitos e información descriptiva y alfanumérica que contienen el Expediente Catastral para el Proceso de Titulación Especial y de Registro. | Predio sin inscripción registral y sí es candidato a participar en el proceso de titulación y registro. |
| 73  | 19-04-03-02898   | Revisión y análisis de Documentos, requisitos e información descriptiva y alfanumérica que contienen el Expediente Catastral para el Proceso de Titulación Especial y de Registro. | Predio sin inscripción registral y sí es candidato a participar en el proceso de titulación y registro. |

| No. | No. de expedientes con Código de Clasificación Catastral | Actividad Reportada  | Observaciones   |
|-----|--|--|---|
| 74  | 19-04-03-02899   | Revisión y análisis de Documentos, requisitos e información descriptiva y alfanumérica que contienen el Expediente Catastral para el Proceso de Titulación Especial y de Registro. | Predio sin inscripción registral y sí es candidato a participar en el proceso de titulación y registro. |
| 75  | 19-04-03-02900   | Revisión y análisis de Documentos, requisitos e información descriptiva y alfanumérica que contienen el Expediente Catastral para el Proceso de Titulación Especial y de Registro. | Predio sin inscripción registral y sí es candidato a participar en el proceso de titulación y registro. |
| 76  | 19-04-03-02901   | Revisión y análisis de Documentos, requisitos e información descriptiva y alfanumérica que contienen el Expediente Catastral para el Proceso de Titulación Especial y de Registro. | Predio sin inscripción registral y sí es candidato a participar en el proceso de titulación y registro. |
| 77  | 19-04-03-02902   | Revisión y análisis de Documentos, requisitos e información descriptiva y alfanumérica que contienen el Expediente Catastral para el Proceso de Titulación Especial y de Registro. | Predio sin inscripción registral y sí es candidato a participar en el proceso de titulación y registro. |
| 78  | 19-04-03-02903   | Revisión y análisis de Documentos, requisitos e información descriptiva y alfanumérica que contienen el Expediente Catastral para el Proceso de Titulación Especial y de Registro. | Predio sin inscripción registral y sí es candidato a participar en el proceso de titulación y registro. |
| 79  | 19-04-03-02907   | Revisión y análisis de Documentos, requisitos e información descriptiva y alfanumérica que contienen el Expediente Catastral para el Proceso de Titulación Especial y de Registro. | Predio sin inscripción registral y sí es candidato a participar en el proceso de titulación y registro. |
| 80  | 19-04-03-02908   | Revisión y análisis de Documentos, requisitos e información descriptiva y alfanumérica que contienen el Expediente Catastral para el Proceso de Titulación Especial y de Registro. | Predio sin inscripción registral y sí es candidato a participar en el proceso de titulación y registro. |
| 81  | 19-04-03-02909   | Revisión y análisis de Documentos, requisitos e información descriptiva y alfanumérica que contienen el Expediente Catastral para el Proceso de Titulación Especial y de Registro. | Predio sin inscripción registral y sí es candidato a participar en el proceso de titulación y registro. |
| 82  | 19-04-03-02910   | Revisión y análisis de Documentos, requisitos e información descriptiva y alfanumérica que contienen el Expediente Catastral para el Proceso de Titulación Especial y de Registro. | Predio sin inscripción registral y sí es candidato a participar en el proceso de titulación y registro. |

| No. | No. de expedientes con Código de Clasificación Catastral | Actividad Reportada  | Observaciones   |
|-----|--|--|---|
| 83  | 19-04-03-02911   | Revisión y análisis de Documentos, requisitos e información descriptiva y alfanumérica que contienen el Expediente Catastral para el Proceso de Titulación Especial y de Registro. | Predio sin inscripción registral y sí es candidato a participar en el proceso de titulación y registro. |
| 84  | 19-04-03-02912   | Revisión y análisis de Documentos, requisitos e información descriptiva y alfanumérica que contienen el Expediente Catastral para el Proceso de Titulación Especial y de Registro. | Predio sin inscripción registral y sí es candidato a participar en el proceso de titulación y registro. |
| 85  | 19-04-03-02913   | Revisión y análisis de Documentos, requisitos e información descriptiva y alfanumérica que contienen el Expediente Catastral para el Proceso de Titulación Especial y de Registro. | Predio sin inscripción registral y sí es candidato a participar en el proceso de titulación y registro. |
| 86  | 19-04-03-02935   | Revisión y análisis de Documentos, requisitos e información descriptiva y alfanumérica que contienen el Expediente Catastral para el Proceso de Titulación Especial y de Registro. | Predio sin inscripción registral y sí es candidato a participar en el proceso de titulación y registro. |
| 87  | 19-04-03-02938   | Revisión y análisis de Documentos, requisitos e información descriptiva y alfanumérica que contienen el Expediente Catastral para el Proceso de Titulación Especial y de Registro. | Predio sin inscripción registral y sí es candidato a participar en el proceso de titulación y registro. |
| 88  | 19-04-03-02939   | Revisión y análisis de Documentos, requisitos e información descriptiva y alfanumérica que contienen el Expediente Catastral para el Proceso de Titulación Especial y de Registro. | Predio sin inscripción registral y sí es candidato a participar en el proceso de titulación y registro. |
| 89  | 19-04-03-02948   | Revisión y análisis de Documentos, requisitos e información descriptiva y alfanumérica que contienen el Expediente Catastral para el Proceso de Titulación Especial y de Registro. | Predio sin inscripción registral y sí es candidato a participar en el proceso de titulación y registro. |
| 90  | 19-04-03-02949   | Revisión y análisis de Documentos, requisitos e información descriptiva y alfanumérica que contienen el Expediente Catastral para el Proceso de Titulación Especial y de Registro. | Predio sin inscripción registral y sí es candidato a participar en el proceso de titulación y registro. |
| 91  | 19-04-03-02950   | Revisión y análisis de Documentos, requisitos e información descriptiva y alfanumérica que contienen el Expediente Catastral para el Proceso de Titulación Especial y de Registro. | Predio sin inscripción registral y sí es candidato a participar en el proceso de titulación y registro. |

| No. | No. de expedientes con Código de Clasificación Catastral | Actividad Reportada  | Observaciones   |
|-----|--|--|---|
| 92  | 19-04-03-02952   | Revisión y análisis de Documentos, requisitos e información descriptiva y alfanumérica que contienen el Expediente Catastral para el Proceso de Titulación Especial y de Registro. | Predio sin inscripción registral y sí es candidato a participar en el proceso de titulación y registro. |
| 93  | 19-04-03-02953   | Revisión y análisis de Documentos, requisitos e información descriptiva y alfanumérica que contienen el Expediente Catastral para el Proceso de Titulación Especial y de Registro. | Predio sin inscripción registral y sí es candidato a participar en el proceso de titulación y registro. |
| 94  | 19-04-03-02969   | Revisión y análisis de Documentos, requisitos e información descriptiva y alfanumérica que contienen el Expediente Catastral para el Proceso de Titulación Especial y de Registro. | Predio sin inscripción registral y sí es candidato a participar en el proceso de titulación y registro. |
| 95  | 19-04-03-02970   | Revisión y análisis de Documentos, requisitos e información descriptiva y alfanumérica que contienen el Expediente Catastral para el Proceso de Titulación Especial y de Registro. | Predio sin inscripción registral y sí es candidato a participar en el proceso de titulación y registro. |
| 96  | 19-04-03-02983   | Revisión y análisis de Documentos, requisitos e información descriptiva y alfanumérica que contienen el Expediente Catastral para el Proceso de Titulación Especial y de Registro. | Predio sin inscripción registral y sí es candidato a participar en el proceso de titulación y registro. |
| 97  | 19-04-03-03000   | Revisión y análisis de Documentos, requisitos e información descriptiva y alfanumérica que contienen el Expediente Catastral para el Proceso de Titulación Especial y de Registro. | Predio sin inscripción registral y sí es candidato a participar en el proceso de titulación y registro. |
| 98  | 19-04-03-03027   | Revisión y análisis de Documentos, requisitos e información descriptiva y alfanumérica que contienen el Expediente Catastral para el Proceso de Titulación Especial y de Registro. | Predio sin inscripción registral y sí es candidato a participar en el proceso de titulación y registro. |
| 99  | 19-04-03-03087   | Revisión y análisis de Documentos, requisitos e información descriptiva y alfanumérica que contienen el Expediente Catastral para el Proceso de Titulación Especial y de Registro. | Predio sin inscripción registral y sí es candidato a participar en el proceso de titulación y registro. |
| 100 | 19-04-03-03410   | Revisión y análisis de Documentos, requisitos e información descriptiva y alfanumérica que contienen el Expediente Catastral para el Proceso de Titulación Especial y de Registro. | Predio sin inscripción registral y sí es candidato a participar en el proceso de titulación y registro. |

| No. | No. de expedientes con Código de Clasificación Catastral | Actividad Reportada | Observaciones |
|-----|--|---------------------|---------------|
|-----|--|---------------------|---------------|



Fernando Antonio Chacón Urizar  
Servicios Profesionales de Titulación Especial y  
Diagnósticos de Propiedad  
Licenciado en Ciencias Jurídicas y Sociales, Abogado y  
Notario



Vo. Bo. Lic. Juan Carlos López Taracena  
Profesional Especializado de Regularización  
Supervisor