

**REGISTRO DE INFORMACIÓN CATASTRAL DE GUATEMALA  
INFORME MENSUAL DE ACTIVIDADES**

<b>RENGLÓN PRESUPUESTARIO 029 "OTRAS REMUNERACIONES DEL PERSONAL TEMPORAL"</b>	
<b>Nombre del Contratista:</b> Carlos Walberto Ramos Salguero	<b>No. De Contrato:</b> RIC-R-029-0053-2026
<b>Nombre del Servicio:</b> Servicios profesionales para el estudio de casos especiales complejos En Zonas Catastrales Priorizadas.	<b>Gerencia:</b> Gerencia Jurídica del Proceso Catastral.
<b>Proyecto:</b> Registro de Información Catastral de Guatemala	<b>Informe correspondiente al mes de:</b> Febrero 2026

Analicé y estudié información descriptiva y gráfica de expedientes catastrales de casos especiales complejos identificados con Código de Clasificación Catastral -CCC- abajo enumerados, con el objeto de resolver dudas, emitir la actualización del "Informe Circunstanciado -IC-" y de la información gráfica; entre otros respecto a actualización del "Titular Catastral -TC-", "Titular Registral -TR-" tipo de predio; para emitir dictamen jurídico y Proyecto de Declaración de Predio Catastrado nuevo o actualizado de Predios y/o emisión de la Declaratoria Administrativa de Tierras Comunales, proceso de enmienda y/o ratificación. A continuación, se enumera e identifica los expedientes objeto de estudio y análisis, siendo estos los siguientes:



ORDEN	EXPEDIENTE CATASTRAL_CCC:	SOLICITUD	ACTIVIDAD
1	18-04-07-17451	Favor de corregir el numeral 4 y 6.2 del informe circunstanciado.	Se estudia y analiza la información por lo que se corrige los numerales 4 y 6.2 del IC.
2	18-04-07-17321	Favor de corregir el numeral 4 y 6.2 del informe circunstanciado.	Se estudia y analiza la información por lo que se corrige los numerales 4 y 6.2 del IC.
3	16-06-04-00009	Favor de actualizar el informe circunstanciado.	Se estudia y analiza la información por lo que se genera nuevamente el IC.


4	16-06-02-01243	Favor de actualizar el informe circunstanciado.	Se estudia y analiza la información por lo que se genera nuevamente el IC.
5	16-06-02-01299	Favor de actualizar el informe circunstanciado.	Se estudia y analiza la información por lo que se genera nuevamente el IC.
6	18-04-07-07119	Favor de corregir el numeral 4 y 6.2 del informe circunstanciado.	Se estudia y analiza la información por lo que se corrige los numerales 4 y 6.2 del IC.
7	16-06-02-01325	Favor de actualizar el informe circunstanciado.	Se estudia y analiza la información por lo que se genera nuevamente el IC.
8	18-04-07-23046	Favor corregir en el Informe Circunstanciado el Tipo de Predio.	Se estudia y analiza la información por lo que se corrige en el IC el tipo de predio.
9	18-04-07-23045	Favor corregir en el Informe Circunstanciado el Tipo de Predio.	Se estudia y analiza la información por lo que se corrige en el IC el tipo de predio.
10	18-04-07-22897	Favor corregir en el Informe Circunstanciado el Tipo de Predio.	Se estudia y analiza la información por lo que se corrige en el IC el tipo de predio.
11	18-04-07-22875	Favor corregir en el Informe Circunstanciado el Tipo de Predio.	Se estudia y analiza la información por lo que se corrige en el IC el tipo de predio.
12	18-04-07-22844	Favor corregir en el Informe Circunstanciado el Tipo de Predio.	Se estudia y analiza la información por lo que se corrige en el IC el tipo de predio.
13	16-06-02-01239	Favor de actualizar el informe circunstanciado. Debido al listado de copropietarios	Se estudia y analiza la información por lo que se genera nuevamente el IC.
14	16-06-02-01231	Favor de actualizar el informe circunstanciado. Debido al listado de copropietarios	Se estudia y analiza la información por lo que se genera nuevamente el IC.

15	18-04-07-20479	Favor de actualizar el informe circunstanciado. Y corregir el numeral 4 y 6.2 del informe circunstanciado.	Se estudia y analiza la información por lo que se genera nuevamente el IC y se corrige los numerales.
16	18-04-07-20474	Favor de actualizar el informe circunstanciado. Y corregir el numeral 4 y 6.2 del informe circunstanciado.	Se estudia y analiza la información por lo que se genera nuevamente el IC y se corrige los numerales.
17	18-04-07-20456	Favor de actualizar el informe circunstanciado.	Se estudia y analiza la información por lo que se genera nuevamente el IC.
18	16-06-02-00438	Favor agregar la observación en el Informe circunstanciado, el cuerpo de agua del predio.	Se estudia y analiza la información por lo que se agrega la observación del cuerpo de agua en el IC.
19	18-04-07-20483	Favor de actualizar el informe circunstanciado. Y corregir el numeral 4 y 6.2 del informe circunstanciado.	Se estudia y analiza la información por lo que se genera nuevamente el IC y se corrige los numerales.
20	18-04-07-20482	Favor de actualizar el informe circunstanciado. Y corregir el numeral 4 y 6.2 del informe circunstanciado.	Se estudia y analiza la información por lo que se genera nuevamente el IC y se corrige los numerales.
21	18-04-07-20481	Favor de actualizar el informe circunstanciado. Y corregir el numeral 4 y 6.2 del informe circunstanciado.	Se estudia y analiza la información por lo que se genera nuevamente el IC y se corrige los numerales.
22	18-04-07-20480	Favor de actualizar el informe circunstanciado. Y corregir el numeral 4 y 6.2 del informe circunstanciado.	Se estudia y analiza la información por lo que se genera nuevamente el IC y se corrige los numerales.
23	18-04-07-20473	Favor de actualizar el informe circunstanciado. Y corregir el numeral 4 y 6.2 del informe circunstanciado.	Se estudia y analiza la información por lo que se genera nuevamente el IC y se corrige los numerales.
24	18-04-07-13136	Favor corregir en el Informe Circunstanciado el Tipo de Predio.	Se estudia y analiza la información por lo que se corrige en el IC el tipo de predio.

25	16-06-02-00326	Favor de corregir el numeral 4 y 6.2 del informe circunstanciado.	Se estudia y analiza la información por lo que se corrige los numerales 4 y 6.2 del IC.
26	15-06-03-05978	Favor de actualizar el informe circunstanciado.	Se estudia y analiza la información por lo que se genera nuevamente el IC.
27	16-06-03-02688	Favor agregar la observación en el Informe circunstanciado, el cuerpo de agua del predio.	Se estudia y analiza la información por lo que se agrega la observación del cuerpo de agua en el IC.
28	16-06-03-02685	Favor agregar la observación en el Informe circunstanciado, el cuerpo de agua del predio.	Se estudia y analiza la información por lo que se agrega la observación del cuerpo de agua en el IC.
29	18-04-07-20374	Favor corregir en el Informe Circunstanciado el Tipo de Predio.	Se estudia y analiza la información por lo que se corrige en el IC el tipo de predio.
30	18-04-04-00109	Favor de corregir el numeral 4 y 6.2 del informe circunstanciado.	Se estudia y analiza la información por lo que se corrige los numerales 4 y 6.2 del IC.
31	15-08-02-04703	Agregar la observación al Informe Circunstanciado del predio derivado a que el Registro de Información Catastral no logró ubicar a los titulares catastrales durante el levantamiento catastral en el área objeto de estudio.	Se estudia y analiza la información por lo que se agrega la observación en base a la Guía para el tratamiento de Áreas con Titular Catastral Incompareciente según el acuerdo de Dirección (DEN-RIC/049-2021).
32	15-08-02-04704	Agregar la observación al Informe Circunstanciado del predio derivado a que el Registro de Información Catastral no logró ubicar a los titulares catastrales durante el levantamiento catastral en el área objeto de estudio.	Se estudia y analiza la información por lo que se agrega la observación en base a la Guía para el tratamiento de Áreas con Titular Catastral Incompareciente según el acuerdo de Dirección (DEN-RIC/049-2021).

33	15-08-02-04738	Agregar la observación al Informe Circunstanciado del predio derivado a que el Registro de Información Catastral no logró ubicar a los titulares catastrales durante el levantamiento catastral en el área objeto de estudio.	Se estudia y analiza la información por lo que se agrega la observación en base a la Guía para el tratamiento de Áreas con Titular Catastral Incompareciente según el acuerdo de Dirección (DEN-RIC/049-2021).
34	15-08-02-04739	Agregar la observación al Informe Circunstanciado del predio derivado a que el Registro de Información Catastral no logró ubicar a los titulares catastrales durante el levantamiento catastral en el área objeto de estudio.	Se estudia y analiza la información por lo que se agrega la observación en base a la Guía para el tratamiento de Áreas con Titular Catastral Incompareciente según el acuerdo de Dirección (DEN-RIC/049-2021).
35	15-08-02-04741	Agregar la observación al Informe Circunstanciado del predio derivado a que el Registro de Información Catastral no logró ubicar a los titulares catastrales durante el levantamiento catastral en el área objeto de estudio.	Se estudia y analiza la información por lo que se agrega la observación en base a la Guía para el tratamiento de Áreas con Titular Catastral Incompareciente según el acuerdo de Dirección (DEN-RIC/049-2021).
36	18-04-07-01104	Favor de corregir el numeral 4 y 6.2 del informe circunstanciado.	Se estudia y analiza la información por lo que se corrige los numerales 4 y 6.2 del IC.
37	18-04-07-08541	Favor corregir en el Informe Circunstanciado el Tipo de Predio.	Se estudia y analiza la información por lo que se corrige en el IC el tipo de predio.
38	18-04-07-13181	Favor corregir en el Informe Circunstanciado el Tipo de Predio.	Se estudia y analiza la información por lo que se corrige en el IC el tipo de predio.

<p>FIRMA: </p> <p><b>Ing. Agr. Carlos Walberto Ramos Salguero</b> <b>Servicios Profesionales para el Estudio de Casos Especiales Complejos En zonas Catastrales Priorizadas.</b> <b>Ingeniero Agrónomo</b> <b>En sistemas de Producción Agrícola</b></p>	<p>Vo.Bo.: </p> <p><b>Lic. José Aníbal López Silva</b> <b>Gerente Jurídico</b> <b>Gerencia Jurídica del Proceso Catastral</b> <b>Registro de Información Catastral de Guatemala</b></p>
---	--




**REGISTRO DE INFORMACIÓN CATASTRAL DE GUATEMALA  
INFORME MENSUAL DE ACTIVIDADES**

<b>RENGLÓN PRESUPUESTARIO 029 "OTRAS REMUNERACIONES DEL PERSONAL TEMPORAL"</b>	
<b>Nombre del Contratista:</b> Lucía Alejandra Ajú Pérez	<b>No. De Contrato:</b> RIC-R-029-0054-2026
<b>Nombre del Servicio:</b> Servicios Profesionales para la Emisión de Dictámenes Jurídicos	<b>Gerencia:</b> Gerencia Jurídica del Proceso Catastral
<b>Proyecto:</b> Registro de Información Catastral de Guatemala	<b>Informe correspondiente al mes de:</b> Febrero 2026

- Estudié expedientes catastrales y como resultado emití Dictámenes Jurídicos; y, Proyecto de Declaración de Predio Catastrado de cada Expedientes Catastrales estudiado y finalizado, ver anexo.
- Generé Consulta a distancia de fincas relacionadas con los predios, objeto de Análisis jurídico y estudios de copropiedad.
- Plantee dudas, respecto a información descriptiva y grafica objeto de análisis jurídico dentro de los expedientes catastrales.

FIRMA: \_\_\_\_\_

  
Licda. Lucía Alejandra Ajú Pérez

Servicios Profesionales para la Emisión de Dictámenes Jurídicos  
Licenciada en Ciencias Jurídicas y Sociales  
Abogada y Notaria

Vo.Bo.: : \_\_\_\_\_

  
Licda. Islian Fabiola Alvarez Arreola

Analista Profesional de Control de Calidad del Análisis Jurídico

**ANEXO AL INFORME DE ACTIVIDADES****Contrato No. RIC-R-029-0054-2026****Nombre del Servicio:****SERVICIOS PROFESIONALES PARA LA EMISIÓN DE DICTÁMENES JURÍDICOS****Descripción de entrega de productos consiste:**

Se hace constar previa revisión y constatación de la existencia de ciento veinte (120) expedientes catastrales de los cuales realicé ciento quince (115) Dictámenes Jurídicos y Proyecto de declaración de Predio Catastrados nuevos y cinco (5) por actualización de la información catastral.

**Anexo correspondiente al mes de:****Febrero de 2026****Nombre del Contratista:****Licda. Lucía Alejandra Ajú Pérez**

No.	No. de orden	CCC	Municipio	Departamento	Actividad Reportada
1	1	15-06-03-07086	El Chol	BAJA VERAPAZ	Dictamen Jurídico y Proyecto de Declaración de Predio Catastrado.
2	2	15-06-03-06641	El Chol	BAJA VERAPAZ	Dictamen Jurídico y Proyecto de Declaración de Predio Catastrado.
3	3	15-06-03-06839	El Chol	BAJA VERAPAZ	Dictamen Jurídico y Proyecto de Declaración de Predio Catastrado.
4	4	16-06-02-07739	San Miguel Tucurú	ALTA VERAPAZ	Dictamen Jurídico y Proyecto de Declaración de Predio Catastrado.
5	5	16-06-02-07740	San Miguel Tucurú	ALTA VERAPAZ	Dictamen Jurídico y Proyecto de Declaración de Predio Catastrado.
6	6	15-06-02-03141	El Chol	BAJA VERAPAZ	Dictamen Jurídico y Proyecto de Declaración de Predio Catastrado.
7	7	15-06-02-03188	El Chol	BAJA VERAPAZ	Dictamen Jurídico y Proyecto de Declaración de Predio Catastrado.
8	8	15-06-03-09210	El Chol	BAJA VERAPAZ	Dictamen Jurídico y Proyecto de Declaración de Predio Catastrado.
9	9	15-06-03-09221	El Chol	BAJA VERAPAZ	Dictamen Jurídico y Proyecto de Declaración de Predio Catastrado.
10	10	15-06-03-09227	El Chol	BAJA VERAPAZ	Dictamen Jurídico y Proyecto de Declaración de Predio Catastrado.
11	11	15-06-03-09409	El Chol	BAJA VERAPAZ	Dictamen Jurídico y Proyecto de Declaración de Predio Catastrado.

No.	No. de orden	CCC	Municipio	Departamento	Actividad Reportada
12	12	16-06-02-07737	San Miguel Tucurú	ALTA VERAPAZ	Dictamen Jurídico y Proyecto de Declaración de Predio Catastrado.
13	13	16-06-02-07738	San Miguel Tucurú	ALTA VERAPAZ	Dictamen Jurídico y Proyecto de Declaración de Predio Catastrado.
14	14	16-06-02-07741	San Miguel Tucurú	ALTA VERAPAZ	Dictamen Jurídico y Proyecto de Declaración de Predio Catastrado.
15	15	16-06-02-07770	San Miguel Tucurú	ALTA VERAPAZ	Dictamen Jurídico y Proyecto de Declaración de Predio Catastrado.
16	16	16-06-02-07771	San Miguel Tucurú	ALTA VERAPAZ	Dictamen Jurídico y Proyecto de Declaración de Predio Catastrado.
17	17	16-06-02-07772	San Miguel Tucurú	ALTA VERAPAZ	Dictamen Jurídico y Proyecto de Declaración de Predio Catastrado.
18	18	16-06-02-07773	San Miguel Tucurú	ALTA VERAPAZ	Dictamen Jurídico y Proyecto de Declaración de Predio Catastrado.
19	19	16-06-02-07774	San Miguel Tucurú	ALTA VERAPAZ	Dictamen Jurídico y Proyecto de Declaración de Predio Catastrado.
20	20	16-06-02-07776	San Miguel Tucurú	ALTA VERAPAZ	Dictamen Jurídico y Proyecto de Declaración de Predio Catastrado.
21	21	16-06-02-07777	San Miguel Tucurú	ALTA VERAPAZ	Dictamen Jurídico y Proyecto de Declaración de Predio Catastrado.
22	22	16-06-02-07778	San Miguel Tucurú	ALTA VERAPAZ	Dictamen Jurídico y Proyecto de Declaración de Predio Catastrado.
23	23	16-06-02-07780	San Miguel Tucurú	ALTA VERAPAZ	Dictamen Jurídico y Proyecto de Declaración de Predio Catastrado.
24	24	18-04-07-19648	Morales	IZABAL	Dictamen Jurídico y Proyecto de Declaración de Predio Catastrado.
25	25	18-04-07-23356	Morales	IZABAL	Dictamen Jurídico y Proyecto de Declaración de Predio Catastrado.
26	26	18-04-07-23740	Morales	IZABAL	Dictamen Jurídico y Proyecto de Declaración de Predio Catastrado.
27	27	16-06-02-07783	San Miguel Tucurú	ALTA VERAPAZ	Dictamen Jurídico y Proyecto de Declaración de Predio Catastrado.

No.	No. de orden	CCC	Municipio	Departamento	Actividad Reportada
28	28	16-06-02-07784	San Miguel Tucurú	ALTA VERAPAZ	Dictamen Jurídico y Proyecto de Declaración de Predio Catastrado.
29	29	16-06-02-07785	San Miguel Tucurú	ALTA VERAPAZ	Dictamen Jurídico y Proyecto de Declaración de Predio Catastrado.
30	30	16-06-02-07786	San Miguel Tucurú	ALTA VERAPAZ	Dictamen Jurídico y Proyecto de Declaración de Predio Catastrado.
31	31	16-06-02-07787	San Miguel Tucurú	ALTA VERAPAZ	Dictamen Jurídico y Proyecto de Declaración de Predio Catastrado.
32	32	16-06-02-07798	San Miguel Tucurú	ALTA VERAPAZ	Dictamen Jurídico y Proyecto de Declaración de Predio Catastrado.
33	33	16-06-02-07788	San Miguel Tucurú	ALTA VERAPAZ	Dictamen Jurídico y Proyecto de Declaración de Predio Catastrado.
34	34	16-06-02-07789	San Miguel Tucurú	ALTA VERAPAZ	Dictamen Jurídico y Proyecto de Declaración de Predio Catastrado.
35	35	16-06-02-07791	San Miguel Tucurú	ALTA VERAPAZ	Dictamen Jurídico y Proyecto de Declaración de Predio Catastrado.
36	36	16-06-02-07792	San Miguel Tucurú	ALTA VERAPAZ	Dictamen Jurídico y Proyecto de Declaración de Predio Catastrado.
37	37	16-06-02-07804	San Miguel Tucurú	ALTA VERAPAZ	Dictamen Jurídico y Proyecto de Declaración de Predio Catastrado.
38	38	16-06-02-07795	San Miguel Tucurú	ALTA VERAPAZ	Dictamen Jurídico y Proyecto de Declaración de Predio Catastrado.
39	39	16-06-02-07796	San Miguel Tucurú	ALTA VERAPAZ	Dictamen Jurídico y Proyecto de Declaración de Predio Catastrado.
40	40	16-06-02-07797	San Miguel Tucurú	ALTA VERAPAZ	Dictamen Jurídico y Proyecto de Declaración de Predio Catastrado.
41	41	16-06-02-07799	San Miguel Tucurú	ALTA VERAPAZ	Dictamen Jurídico y Proyecto de Declaración de Predio Catastrado.
42	42	16-06-02-07800	San Miguel Tucurú	ALTA VERAPAZ	Dictamen Jurídico y Proyecto de Declaración de Predio Catastrado.
43	43	16-06-02-07801	San Miguel Tucurú	ALTA VERAPAZ	Dictamen Jurídico y Proyecto de Declaración de Predio Catastrado.


No.	No. de orden	CCC	Municipio	Departamento	Actividad Reportada
44	44	16-06-02-07802	San Miguel Tucurú	ALTA VERAPAZ	Dictamen Jurídico y Proyecto de Declaración de Predio Catastrado.
45	45	16-06-02-07803	San Miguel Tucurú	ALTA VERAPAZ	Dictamen Jurídico y Proyecto de Declaración de Predio Catastrado.
46	46	16-06-02-07805	San Miguel Tucurú	ALTA VERAPAZ	Dictamen Jurídico y Proyecto de Declaración de Predio Catastrado.
47	47	16-06-02-07806	San Miguel Tucurú	ALTA VERAPAZ	Dictamen Jurídico y Proyecto de Declaración de Predio Catastrado.
48	48	16-06-02-07807	San Miguel Tucurú	ALTA VERAPAZ	Dictamen Jurídico y Proyecto de Declaración de Predio Catastrado.
49	49	16-06-02-07811	San Miguel Tucurú	ALTA VERAPAZ	Dictamen Jurídico y Proyecto de Declaración de Predio Catastrado.
50	50	16-06-02-07812	San Miguel Tucurú	ALTA VERAPAZ	Dictamen Jurídico y Proyecto de Declaración de Predio Catastrado.
51	51	16-06-02-07813	San Miguel Tucurú	ALTA VERAPAZ	Dictamen Jurídico y Proyecto de Declaración de Predio Catastrado.
52	52	18-04-07-20538	Morales	IZABAL	Dictamen Jurídico y Proyecto de Declaración de Predio Catastrado.
53	53	18-04-07-20529	Morales	IZABAL	Dictamen Jurídico y Proyecto de Declaración de Predio Catastrado.
54	54	18-04-07-20528	Morales	IZABAL	Dictamen Jurídico y Proyecto de Declaración de Predio Catastrado.
55	55	18-04-07-20372	Morales	IZABAL	Dictamen Jurídico y Proyecto de Declaración de Predio Catastrado.
56	56	16-06-04-03283	San Miguel Tucurú	ALTA VERAPAZ	Dictamen Jurídico y Proyecto de Declaración de Predio Catastrado.
57	57	16-06-02-07814	San Miguel Tucurú	ALTA VERAPAZ	Dictamen Jurídico y Proyecto de Declaración de Predio Catastrado.
58	58	16-06-02-07815	San Miguel Tucurú	ALTA VERAPAZ	Dictamen Jurídico y Proyecto de Declaración de Predio Catastrado.
59	59	16-06-02-07816	San Miguel Tucurú	ALTA VERAPAZ	Dictamen Jurídico y Proyecto de Declaración de Predio Catastrado.
60	60	16-06-02-07817	San Miguel Tucurú	ALTA VERAPAZ	Dictamen Jurídico y Proyecto de Declaración de Predio Catastrado.

No.	No. de orden	CCC	Municipio	Departamento	Actividad Reportada
61	61	16-06-02-07818	San Miguel Tucurú	ALTA VERAPAZ	Dictamen Jurídico y Proyecto de Declaración de Predio Catastrado.
62	62	16-06-02-07820	San Miguel Tucurú	ALTA VERAPAZ	Dictamen Jurídico y Proyecto de Declaración de Predio Catastrado.
63	63	16-06-02-07834	San Miguel Tucurú	ALTA VERAPAZ	Dictamen Jurídico y Proyecto de Declaración de Predio Catastrado.
64	64	16-06-02-07835	San Miguel Tucurú	ALTA VERAPAZ	Dictamen Jurídico y Proyecto de Declaración de Predio Catastrado.
65	65	16-06-02-07836	San Miguel Tucurú	ALTA VERAPAZ	Dictamen Jurídico y Proyecto de Declaración de Predio Catastrado.
66	66	16-06-02-07837	San Miguel Tucurú	ALTA VERAPAZ	Dictamen Jurídico y Proyecto de Declaración de Predio Catastrado.
67	67	16-06-04-03282	San Miguel Tucurú	ALTA VERAPAZ	Dictamen Jurídico y Proyecto de Declaración de Predio Catastrado.
68	68	16-06-04-03454	San Miguel Tucurú	ALTA VERAPAZ	Dictamen Jurídico y Proyecto de Declaración de Predio Catastrado.
69	69	16-06-04-04441	San Miguel Tucurú	ALTA VERAPAZ	Dictamen Jurídico y Proyecto de Declaración de Predio Catastrado.
70	70	16-06-04-04452	San Miguel Tucurú	ALTA VERAPAZ	Dictamen Jurídico y Proyecto de Declaración de Predio Catastrado.
71	71	16-06-04-04458	San Miguel Tucurú	ALTA VERAPAZ	Dictamen Jurídico y Proyecto de Declaración de Predio Catastrado.
72	72	15-06-03-09214	El Chol	BAJA VERAPAZ	Dictamen Jurídico y Proyecto de Declaración de Predio Catastrado.
73	73	15-06-03-09411	El Chol	BAJA VERAPAZ	Dictamen Jurídico y Proyecto de Declaración de Predio Catastrado.
74	74	16-06-04-03264	San Miguel Tucurú	ALTA VERAPAZ	Dictamen Jurídico y Proyecto de Declaración de Predio Catastrado.
75	75	16-06-04-03265	San Miguel Tucurú	ALTA VERAPAZ	Dictamen Jurídico y Proyecto de Declaración de Predio Catastrado.
76	76	17-13-10-00371	Las Cruces	PETÉN	Dictamen Jurídico y Proyecto de Declaración de Predio Catastrado.
77	77	17-13-10-00372	Las Cruces	PETÉN	Dictamen Jurídico y Proyecto de Declaración de Predio Catastrado.
78	78	17-13-10-00378	Las Cruces	PETÉN	Dictamen Jurídico y Proyecto de Declaración de Predio Catastrado.
79	79	17-13-10-00379	Las Cruces	PETÉN	Dictamen Jurídico y Proyecto de Declaración de Predio Catastrado.
80	80	17-13-10-00381	Las Cruces	PETÉN	Dictamen Jurídico y Proyecto de Declaración de Predio Catastrado.
81	81	17-13-10-00385	Las Cruces	PETÉN	Dictamen Jurídico y Proyecto de Declaración de Predio Catastrado.

No.	No. de orden	CCC	Municipio	Departamento	Actividad Reportada
82	82	17-13-10-00393	Las Cruces	PETÉN	Dictamen Jurídico y Proyecto de Declaración de Predio Catastrado.
83	83	17-13-10-00403	Las Cruces	PETÉN	Dictamen Jurídico y Proyecto de Declaración de Predio Catastrado.
84	84	17-13-10-00408	Las Cruces	PETÉN	Dictamen Jurídico y Proyecto de Declaración de Predio Catastrado.
85	85	17-13-19-01908	Las Cruces	PETÉN	Dictamen Jurídico y Proyecto de Declaración de Predio Catastrado.
86	86	17-13-19-01909	Las Cruces	PETÉN	Dictamen Jurídico y Proyecto de Declaración de Predio Catastrado.
87	87	17-13-19-01925	Las Cruces	PETÉN	Dictamen Jurídico y Proyecto de Declaración de Predio Catastrado.
88	88	17-13-19-01953	Las Cruces	PETÉN	Dictamen Jurídico y Proyecto de Declaración de Predio Catastrado.
89	89	17-13-19-02066	Las Cruces	PETÉN	Dictamen Jurídico y Proyecto de Declaración de Predio Catastrado.
90	90	18-04-07-03924	Morales	IZABAL	Dictamen Jurídico y Proyecto de Declaración de Predio Catastrado.
91	91	18-04-07-06496	Morales	IZABAL	Dictamen Jurídico y Proyecto de Declaración de Predio Catastrado.
92	92	18-04-07-11528	Morales	IZABAL	Dictamen Jurídico y Proyecto de Declaración de Predio Catastrado.
93	93	18-04-07-20330	Morales	IZABAL	Dictamen Jurídico y Proyecto de Declaración de Predio Catastrado.
94	94	18-04-07-20331	Morales	IZABAL	Dictamen Jurídico y Proyecto de Declaración de Predio Catastrado.
95	95	18-04-07-20337	Morales	IZABAL	Dictamen Jurídico y Proyecto de Declaración de Predio Catastrado.
96	96	18-04-07-01346	Morales	IZABAL	Dictamen Jurídico y Proyecto de Declaración de Predio Catastrado.
97	97	18-04-07-03925	Morales	IZABAL	Dictamen Jurídico y Proyecto de Declaración de Predio Catastrado.
98	98	18-04-07-04092	Morales	IZABAL	Dictamen Jurídico y Proyecto de Declaración de Predio Catastrado.
99	99	18-04-07-04094	Morales	IZABAL	Dictamen Jurídico y Proyecto de Declaración de Predio Catastrado.
100	100	18-04-07-13185	Morales	IZABAL	Dictamen Jurídico y Proyecto de Declaración de Predio Catastrado.
101	101	18-04-07-13188	Morales	IZABAL	Dictamen Jurídico y Proyecto de Declaración de Predio Catastrado.
102	102	18-04-07-13191	Morales	IZABAL	Dictamen Jurídico y Proyecto de Declaración de Predio Catastrado.
103	103	18-04-07-13192	Morales	IZABAL	Dictamen Jurídico y Proyecto de Declaración de Predio Catastrado.
104	104	18-04-07-13182	Morales	IZABAL	Dictamen Jurídico y Proyecto de Declaración de Predio Catastrado.

No.	No. de orden	CCC	Municipio	Departamento	Actividad Reportada
105	105	18-04-07-13180	Morales	IZABAL	Dictamen Jurídico y Proyecto de Declaración de Predio Catastrado.
106	106	18-04-07-08549	Morales	IZABAL	Dictamen Jurídico y Proyecto de Declaración de Predio Catastrado.
107	107	18-04-10-00181	Morales	IZABAL	Dictamen Jurídico y Proyecto de Declaración de Predio Catastrado.
108	108	18-04-10-00210	Morales	IZABAL	Dictamen Jurídico y Proyecto de Declaración de Predio Catastrado.
109	109	18-04-10-00194	Morales	IZABAL	Dictamen Jurídico y Proyecto de Declaración de Predio Catastrado.
110	110	16-06-04-05564	San Miguel Tucurú	ALTA VERAPAZ	Dictamen Jurídico y Proyecto de Declaración de Predio Catastrado.
111	111	16-06-04-05214	San Miguel Tucurú	ALTA VERAPAZ	Dictamen Jurídico y Proyecto de Declaración de Predio Catastrado.
112	112	16-06-04-01418	San Miguel Tucurú	ALTA VERAPAZ	Dictamen Jurídico y Proyecto de Declaración de Predio Catastrado.
113	113	16-06-03-01946	San Miguel Tucurú	ALTA VERAPAZ	Dictamen Jurídico y Proyecto de Declaración de Predio Catastrado.
114	114	16-06-03-01944	San Miguel Tucurú	ALTA VERAPAZ	Dictamen Jurídico y Proyecto de Declaración de Predio Catastrado.
115	115	17-01-23-00001	Flores	PETÉN	Dictamen Jurídico y Proyecto de Declaración de Predio Catastrado.
<b>TOTAL DICTAMEN JURIDICO Y PROYECTO DE DECLARACION DE PREDIO CATASTRADO NUEVO:</b>					<b>115</b>
116	1	16-06-03-01942	San Miguel Tucurú	ALTA VERAPAZ	Dictamen Jurídico y Proyecto de Declaración de Predio Catastrado por actualización de la Información.
117	2	18-04-07-07799	Morales	IZABAL	Dictamen Jurídico y Proyecto de Declaración de Predio Catastrado por actualización de la Información.
118	3	16-06-04-00009	San Miguel Tucurú	ALTA VERAPAZ	Dictamen Jurídico y Proyecto de Declaración de Predio Catastrado por actualización de la Información.
119	4	16-06-04-01572	San Miguel Tucurú	ALTA VERAPAZ	Dictamen Jurídico y Proyecto de Declaración de Predio Catastrado por actualización de la Información.
120	5	16-06-04-01258	San Miguel Tucurú	ALTA VERAPAZ	Dictamen Jurídico y Proyecto de Declaración de Predio Catastrado por actualización de la Información.
<b>TOTAL DICTAMEN JURIDICO Y PROYECTO DE DECLARACION DE PREDIO CATASTRADO POR ACTUALIZACIÓN:</b>					<b>5</b>
<b>TOTAL DICTAMEN JURIDICO Y PROYECTO DE DECLARACION DE PREDIO CATASTRADO NUEVOS Y/O POR ACTUALIZACIÓN:</b>					<b>120</b>

No.	No. de orden	CCC	Municipio	Departamento	Actividad Reportada
-----	--------------	-----	-----------	--------------	---------------------



**Lucía Alejandra Ajú Pérez**  
**Servicios Profesionales para la Emisión de Dictámenes Jurídicos**  
Licenciada en Ciencias Jurídicas y Sociales  
Abogada y Notaria

Revisado, avalado y aprobado para pago por:



**Lidia Islián Fabiola Alvarez Arreola**  
**Analista Profesional de Control de Calidad del Análisis Jurídico**

**REGISTRO DE INFORMACIÓN CATASTRAL DE GUATEMALA  
INFORME MENSUAL DE ACTIVIDADES**

<b>RENLÓN PRESUPUESTARIO 029 "OTRAS REMUNERACIONES DEL PERSONAL TEMPORAL"</b>	
<b>Nombre del Contratista:</b> Sandra Lorena Muñoz Alvarez	<b>No. De Contrato:</b> RIC-R-029-0055-2026
<b>Nombre del Servicio:</b> Servicios Profesionales para la Emisión de Dictámenes Jurídicos.	<b>Gerencia:</b> Gerencia Jurídica del Proceso Catastral.
<b>Proyecto:</b> Registro de Información Catastral de Guatemala.	<b>Informe correspondiente al mes de:</b> Febrero 2026

1. Estudié expedientes catastrales, y como resultado emití Dictámenes Jurídicos; y, Proyecto de declaración de Predio Catastrado de cada Expedientes Catastrales estudiado y finalizado, ver anexo.
2. Generé consulta a distancia de fincas relacionadas con los predios, objeto de Análisis Jurídico y estudios de copropiedad.
3. Plantee dudas, respecto a información descriptiva y gráfica objeto de análisis jurídico dentro de los expedientes catastrales.


FIRMA:




Licda. Sandra Lorena Muñoz Álvarez

Servicios profesionales para la emisión de dictámenes jurídicos  
Licenciada en Ciencias Jurídicas y Sociales, Abogada y Notaria

Vo. Bo.:



Licda. Loida Mara Lizeth Nolasco Sandoval de Marchena  
Analista Profesional de Control de Calidad del Análisis Jurídico



ANEXO AL INFORME DE ACTIVIDADES					
Contrato No.		RIC-R-029-0055-2026			
Nombre del Servicio:		SERVICIOS PROFESIONALES PARA LA EMISIÓN DE DICTÁMENES JURÍDICOS			
Descripción de entrega de productos consiste:		Se hace constar previa revisión y constatación de la existencia de ciento nueve (109) expedientes catastrales de los cuales se realizó ciento siete (107) Dictámenes Jurídicos y Proyecto(s) de Declaración de Predio Catastrado; y, dos (2) Dictámenes Jurídicos y Proyecto(s) de Declaración de Predio Catastrado por actualización.			
Anexo correspondiente al mes de:		Febrero de 2026			
Nombre del Contratista:		Licda. Sandra Lorena Muñoz Alvarez			
No.	No. de orden	CCC	Municipio	Departamento	Actividad Reportada
1	1	16-06-03-02581	San Miguel Tucurú	ALTA VERAPAZ	Dictamen Jurídico y Proyecto de Declaración de Predio Catastrado.
2	2	16-06-03-02582	San Miguel Tucurú	ALTA VERAPAZ	Dictamen Jurídico y Proyecto de Declaración de Predio Catastrado.
3	3	16-06-03-02584	San Miguel Tucurú	ALTA VERAPAZ	Dictamen Jurídico y Proyecto de Declaración de Predio Catastrado.
4	4	16-06-03-02683	San Miguel Tucurú	ALTA VERAPAZ	Dictamen Jurídico y Proyecto de Declaración de Predio Catastrado.
5	5	16-06-03-02686	San Miguel Tucurú	ALTA VERAPAZ	Dictamen Jurídico y Proyecto de Declaración de Predio Catastrado.
6	6	16-06-03-02687	San Miguel Tucurú	ALTA VERAPAZ	Dictamen Jurídico y Proyecto de Declaración de Predio Catastrado.
7	7	16-06-03-02697	San Miguel Tucurú	ALTA VERAPAZ	Dictamen Jurídico y Proyecto de Declaración de Predio Catastrado.
8	8	18-04-07-20148	Morales	IZABAL	Dictamen Jurídico y Proyecto de Declaración de Predio Catastrado.
9	9	18-04-07-20230	Morales	IZABAL	Dictamen Jurídico y Proyecto de Declaración de Predio Catastrado.
10	10	18-04-07-20232	Morales	IZABAL	Dictamen Jurídico y Proyecto de Declaración de Predio Catastrado.
11	11	18-04-07-20236	Morales	IZABAL	Dictamen Jurídico y Proyecto de Declaración de Predio Catastrado.
12	12	18-04-07-20238	Morales	IZABAL	Dictamen Jurídico y Proyecto de Declaración de Predio Catastrado.
13	13	18-04-07-20241	Morales	IZABAL	Dictamen Jurídico y Proyecto de Declaración de Predio Catastrado.

No.	No. de orden	CCC	Municipio	Departamento	Actividad Reportada
14	14	18-04-07-20242	Morales	IZABAL	Dictamen Jurídico y Proyecto de Declaración de Predio Catastrado.
15	15	18-04-07-20239	Morales	IZABAL	Dictamen Jurídico y Proyecto de Declaración de Predio Catastrado.
16	16	15-06-02-03087	El Chol	BAJA VERAPAZ	Dictamen Jurídico y Proyecto de Declaración de Predio Catastrado.
17	17	15-06-03-00763	El Chol	BAJA VERAPAZ	Dictamen Jurídico y Proyecto de Declaración de Predio Catastrado.
18	18	15-06-03-00627	El Chol	BAJA VERAPAZ	Dictamen Jurídico y Proyecto de Declaración de Predio Catastrado.
19	19	15-06-03-00617	El Chol	BAJA VERAPAZ	Dictamen Jurídico y Proyecto de Declaración de Predio Catastrado.
20	20	18-04-07-08518	Morales	IZABAL	Dictamen Jurídico y Proyecto de Declaración de Predio Catastrado.
21	21	18-04-07-08516	Morales	IZABAL	Dictamen Jurídico y Proyecto de Declaración de Predio Catastrado.
22	22	18-04-07-08526	Morales	IZABAL	Dictamen Jurídico y Proyecto de Declaración de Predio Catastrado.
23	23	16-06-04-01154	San Miguel Tucurú	ALTA VERAPAZ	Dictamen Jurídico y Proyecto de Declaración de Predio Catastrado.
24	24	16-06-03-03748	San Miguel Tucurú	ALTA VERAPAZ	Dictamen Jurídico y Proyecto de Declaración de Predio Catastrado.
25	25	16-06-02-00622	San Miguel Tucurú	ALTA VERAPAZ	Dictamen Jurídico y Proyecto de Declaración de Predio Catastrado.
26	26	16-06-02-00624	San Miguel Tucurú	ALTA VERAPAZ	Dictamen Jurídico y Proyecto de Declaración de Predio Catastrado.
27	27	16-06-02-00628	San Miguel Tucurú	ALTA VERAPAZ	Dictamen Jurídico y Proyecto de Declaración de Predio Catastrado.
28	28	16-06-02-00629	San Miguel Tucurú	ALTA VERAPAZ	Dictamen Jurídico y Proyecto de Declaración de Predio Catastrado.
29	29	16-06-02-00630	San Miguel Tucurú	ALTA VERAPAZ	Dictamen Jurídico y Proyecto de Declaración de Predio Catastrado.
30	30	16-06-02-00632	San Miguel Tucurú	ALTA VERAPAZ	Dictamen Jurídico y Proyecto de Declaración de Predio Catastrado.
31	31	16-06-02-00633	San Miguel Tucurú	ALTA VERAPAZ	Dictamen Jurídico y Proyecto de Declaración de Predio Catastrado.
32	32	16-06-02-00644	San Miguel Tucurú	ALTA VERAPAZ	Dictamen Jurídico y Proyecto de Declaración de Predio Catastrado.

No.	No. de orden	CCC	Municipio	Departamento	Actividad Reportada
33	33	16-06-02-00647	San Miguel Tucurú	ALTA VERAPAZ	Dictamen Jurídico y Proyecto de Declaración de Predio Catastrado.
34	34	16-06-02-00648	San Miguel Tucurú	ALTA VERAPAZ	Dictamen Jurídico y Proyecto de Declaración de Predio Catastrado.
35	35	16-06-02-01327	San Miguel Tucurú	ALTA VERAPAZ	Dictamen Jurídico y Proyecto de Declaración de Predio Catastrado.
36	36	16-06-02-01336	San Miguel Tucurú	ALTA VERAPAZ	Dictamen Jurídico y Proyecto de Declaración de Predio Catastrado.
37	37	16-06-02-01378	San Miguel Tucurú	ALTA VERAPAZ	Dictamen Jurídico y Proyecto de Declaración de Predio Catastrado.
38	38	16-06-02-01379	San Miguel Tucurú	ALTA VERAPAZ	Dictamen Jurídico y Proyecto de Declaración de Predio Catastrado.
39	39	18-04-07-08524	Morales	IZABAL	Dictamen Jurídico y Proyecto de Declaración de Predio Catastrado.
40	40	18-04-07-08517	Morales	IZABAL	Dictamen Jurídico y Proyecto de Declaración de Predio Catastrado.
41	41	18-04-07-08520	Morales	IZABAL	Dictamen Jurídico y Proyecto de Declaración de Predio Catastrado.
42	42	18-04-07-08515	Morales	IZABAL	Dictamen Jurídico y Proyecto de Declaración de Predio Catastrado.
43	43	16-06-02-01652	San Miguel Tucurú	ALTA VERAPAZ	Dictamen Jurídico y Proyecto de Declaración de Predio Catastrado.
44	44	16-06-02-01655	San Miguel Tucurú	ALTA VERAPAZ	Dictamen Jurídico y Proyecto de Declaración de Predio Catastrado.
45	45	16-06-02-01663	San Miguel Tucurú	ALTA VERAPAZ	Dictamen Jurídico y Proyecto de Declaración de Predio Catastrado.
46	46	16-06-02-01659	San Miguel Tucurú	ALTA VERAPAZ	Dictamen Jurídico y Proyecto de Declaración de Predio Catastrado.
47	47	16-06-04-00042	San Miguel Tucurú	ALTA VERAPAZ	Dictamen Jurídico y Proyecto de Declaración de Predio Catastrado.
48	48	16-06-04-00045	San Miguel Tucurú	ALTA VERAPAZ	Dictamen Jurídico y Proyecto de Declaración de Predio Catastrado.
49	49	16-06-04-00046	San Miguel Tucurú	ALTA VERAPAZ	Dictamen Jurídico y Proyecto de Declaración de Predio Catastrado.
50	50	16-06-03-02685	San Miguel Tucurú	ALTA VERAPAZ	Dictamen Jurídico y Proyecto de Declaración de Predio Catastrado.
51	51	16-06-03-02688	San Miguel Tucurú	ALTA VERAPAZ	Dictamen Jurídico y Proyecto de Declaración de Predio Catastrado.

No.	No. de orden	CCC	Municipio	Departamento	Actividad Reportada
52	52	17-13-10-00262	Las Cruces	PETÉN	Dictamen Jurídico y Proyecto de Declaración de Predio Catastrado.
53	53	17-13-10-00357	Las Cruces	PETÉN	Dictamen Jurídico y Proyecto de Declaración de Predio Catastrado.
54	54	17-13-11-02778	Las Cruces	PETÉN	Dictamen Jurídico y Proyecto de Declaración de Predio Catastrado.
55	55	17-13-11-03002	Las Cruces	PETÉN	Dictamen Jurídico y Proyecto de Declaración de Predio Catastrado.
56	56	17-13-11-03665	Las Cruces	PETÉN	Dictamen Jurídico y Proyecto de Declaración de Predio Catastrado.
57	57	18-04-07-13136	Morales	IZABAL	Dictamen Jurídico y Proyecto de Declaración de Predio Catastrado.
58	58	18-04-07-22980	Morales	IZABAL	Dictamen Jurídico y Proyecto de Declaración de Predio Catastrado.
59	59	16-06-02-00627	San Miguel Tucurú	ALTA VERAPAZ	Dictamen Jurídico y Proyecto de Declaración de Predio Catastrado.
60	60	16-06-02-01651	San Miguel Tucurú	ALTA VERAPAZ	Dictamen Jurídico y Proyecto de Declaración de Predio Catastrado.
61	61	16-06-04-00047	San Miguel Tucurú	ALTA VERAPAZ	Dictamen Jurídico y Proyecto de Declaración de Predio Catastrado.
62	62	16-06-04-00048	San Miguel Tucurú	ALTA VERAPAZ	Dictamen Jurídico y Proyecto de Declaración de Predio Catastrado.
63	63	16-06-04-00054	San Miguel Tucurú	ALTA VERAPAZ	Dictamen Jurídico y Proyecto de Declaración de Predio Catastrado.
64	64	16-06-04-00055	San Miguel Tucurú	ALTA VERAPAZ	Dictamen Jurídico y Proyecto de Declaración de Predio Catastrado.
65	65	16-06-04-00056	San Miguel Tucurú	ALTA VERAPAZ	Dictamen Jurídico y Proyecto de Declaración de Predio Catastrado.
66	66	16-06-04-00057	San Miguel Tucurú	ALTA VERAPAZ	Dictamen Jurídico y Proyecto de Declaración de Predio Catastrado.
67	67	17-13-10-00242	Las Cruces	PETÉN	Dictamen Jurídico y Proyecto de Declaración de Predio Catastrado.
68	68	17-13-10-00243	Las Cruces	PETÉN	Dictamen Jurídico y Proyecto de Declaración de Predio Catastrado.
69	69	17-13-10-00251	Las Cruces	PETÉN	Dictamen Jurídico y Proyecto de Declaración de Predio Catastrado.
70	70	17-13-10-00252	Las Cruces	PETÉN	Dictamen Jurídico y Proyecto de Declaración de Predio Catastrado.
71	71	17-13-10-00271	Las Cruces	PETÉN	Dictamen Jurídico y Proyecto de Declaración de Predio Catastrado.
72	72	17-13-10-00278	Las Cruces	PETÉN	Dictamen Jurídico y Proyecto de Declaración de Predio Catastrado.

No.	No. de orden	CCC	Municipio	Departamento	Actividad Reportada
73	73	17-13-10-00283	Las Cruces	PETÉN	Dictamen Jurídico y Proyecto de Declaración de Predio Catastrado.
74	74	17-13-10-00254	Las Cruces	PETÉN	Dictamen Jurídico y Proyecto de Declaración de Predio Catastrado.
75	75	17-13-10-00264	Las Cruces	PETÉN	Dictamen Jurídico y Proyecto de Declaración de Predio Catastrado.
76	76	17-13-10-00268	Las Cruces	PETÉN	Dictamen Jurídico y Proyecto de Declaración de Predio Catastrado.
77	77	16-06-04-01158	San Miguel Tucurú	ALTA VERAPAZ	Dictamen Jurídico y Proyecto de Declaración de Predio Catastrado.
78	78	18-04-07-09018	Morales	IZABAL	Dictamen Jurídico y Proyecto de Declaración de Predio Catastrado.
79	79	18-04-07-15231	Morales	IZABAL	Dictamen Jurídico y Proyecto de Declaración de Predio Catastrado.
80	80	18-04-07-15233	Morales	IZABAL	Dictamen Jurídico y Proyecto de Declaración de Predio Catastrado.
81	81	18-04-07-15241	Morales	IZABAL	Dictamen Jurídico y Proyecto de Declaración de Predio Catastrado.
82	82	18-04-07-15236	Morales	IZABAL	Dictamen Jurídico y Proyecto de Declaración de Predio Catastrado.
83	83	18-04-07-15240	Morales	IZABAL	Dictamen Jurídico y Proyecto de Declaración de Predio Catastrado.
84	84	18-04-07-15239	Morales	IZABAL	Dictamen Jurídico y Proyecto de Declaración de Predio Catastrado.
85	85	18-04-07-15230	Morales	IZABAL	Dictamen Jurídico y Proyecto de Declaración de Predio Catastrado.
86	86	18-04-07-15237	Morales	IZABAL	Dictamen Jurídico y Proyecto de Declaración de Predio Catastrado.
87	87	18-04-07-15234	Morales	IZABAL	Dictamen Jurídico y Proyecto de Declaración de Predio Catastrado.
88	88	15-06-02-04523	El Chol	BAJA VERAPAZ	Dictamen Jurídico y Proyecto de Declaración de Predio Catastrado.
89	89	18-04-07-20190	Morales	IZABAL	Dictamen Jurídico y Proyecto de Declaración de Predio Catastrado.
90	90	18-04-07-20191	Morales	IZABAL	Dictamen Jurídico y Proyecto de Declaración de Predio Catastrado.
91	91	18-04-07-20213	Morales	IZABAL	Dictamen Jurídico y Proyecto de Declaración de Predio Catastrado.
92	92	18-04-07-20214	Morales	IZABAL	Dictamen Jurídico y Proyecto de Declaración de Predio Catastrado.

No.	No. de orden	CCC	Municipio	Departamento	Actividad Reportada
93	93	18-04-07-20226	Morales	IZABAL	Dictamen Jurídico y Proyecto de Declaración de Predio Catastrado.
94	94	18-04-07-20228	Morales	IZABAL	Dictamen Jurídico y Proyecto de Declaración de Predio Catastrado.
95	95	18-04-07-20229	Morales	IZABAL	Dictamen Jurídico y Proyecto de Declaración de Predio Catastrado.
96	96	18-04-07-22875	Morales	IZABAL	Dictamen Jurídico y Proyecto de Declaración de Predio Catastrado.
97	97	18-04-07-22897	Morales	IZABAL	Dictamen Jurídico y Proyecto de Declaración de Predio Catastrado.
98	98	16-06-02-00084	San Miguel Tucurú	ALTA VERAPAZ	Dictamen Jurídico y Proyecto de Declaración de Predio Catastrado.
99	99	18-04-07-19948	Morales	IZABAL	Dictamen Jurídico y Proyecto de Declaración de Predio Catastrado.
100	100	03-09-02-03294	Santa Lucia Milpas Altas	SACATEPÉQUEZ	Dictamen Jurídico y Proyecto de Declaración de Predio Catastrado.
101	101	03-09-02-03395	Santa Lucia Milpas Altas	SACATEPÉQUEZ	Dictamen Jurídico y Proyecto de Declaración de Predio Catastrado.
102	102	17-01-01-02236	Flores	PETÉN	Dictamen Jurídico y Proyecto de Declaración de Predio Catastrado.
103	103	18-04-07-08519	Morales	IZABAL	Dictamen Jurídico y Proyecto de Declaración de Predio Catastrado.
104	104	18-04-07-13144	Morales	IZABAL	Dictamen Jurídico y Proyecto de Declaración de Predio Catastrado.
105	105	18-04-07-09028	Morales	IZABAL	Dictamen Jurídico y Proyecto de Declaración de Predio Catastrado.
106	106	18-04-07-04047	Morales	IZABAL	Dictamen Jurídico y Proyecto de Declaración de Predio Catastrado.
107	107	18-04-07-14972	Morales	IZABAL	Dictamen Jurídico y Proyecto de Declaración de Predio Catastrado.
<b>TOTAL DICTAMEN JURIDICO Y PROYECTO DE DECLARACION DE PREDIO CATASTRADO:</b>					<b>107</b>
108	1	16-06-04-00997	San Miguel Tucurú	ALTA VERAPAZ	Dictamen Jurídico y Proyecto de Declaración de Predio Catastrado por actualización
109	2	03-09-02-00179	Santa Lucia Milpas Altas	SACATEPÉQUEZ	Dictamen Jurídico y Proyecto de Declaración de Predio Catastrado por actualización
<b>TOTAL DICTAMEN JURIDICO Y PROYECTO DE DECLARACION POR ACTUALIZACIÓN:</b>					<b>2</b>
<b>TOTAL DICTAMEN JURIDICO Y PROYECTO DE DECLARACION NUEVOS Y/O POR ACTUALIZACIÓN:</b>					<b>109</b>

No.	No. de orden	CCC	Municipio	Departamento	Actividad Reportada
-----	--------------	-----	-----------	--------------	---------------------



Licda. Sandra Lorena Muñoz Alvarez  
Servicios Profesionales para la Emisión de Dictámenes Jurídicos  
Licenciada en Ciencias Jurídicas y Sociales  
Abogada y Notaria

Revisado, avalado y aprobado para pago por:



Licda. ~~Licda. Loida Mara Lizeth Nolasco Sandoval de Marchena~~  
Analista Profesional de Control de Calidad del Análisis Jurídico

**REGISTRO DE INFORMACIÓN CATASTRAL DE GUATEMALA  
INFORME MENSUAL DE ACTIVIDADES**

<b>RENGLÓN PRESUPUESTARIO 029 "OTRAS REMUNERACIONES DEL PERSONAL TEMPORAL"</b>	
<b>Nombre del Contratista:</b> Melvin Alejandro Portillo Gómez	<b>No. De Contrato:</b> RIC-R-029-0056-2026
<b>Nombre del Servicio:</b> Servicios Técnicos para apoyar a la Gerencia Jurídica del Proceso Catastral	<b>Gerencia:</b> Gerencia Jurídica del Proceso Catastral
<b>Proyecto:</b> Registro de Información Catastral de Guatemala (RIC)	<b>Informe correspondiente al mes de:</b> Febrero de 2026.


1. Seguimiento a las actividades de Digitación de la Ficha de Investigación de Derechos Reales -FIDR-, correspondiente a cada finca que el supervisor me asignó. ver resultados en anexo.
2. Realice la Investigación Registral, Recopilación, asociación de imágenes, y, objeto de investigación, conforme identificación registral de las fincas asignadas.
3. Realice consultas en el sistema a distancia del Registro General de la propiedad de las fincas que me fueron asignadas, a fin de realizar el acopio de la documentación digital de soporte de las inscripciones.

FIRMA: \_\_\_\_\_

Melvin Alejandro Portillo Gómez  
Servicios Técnicos para apoyar a la  
Gerencia Jurídica del Proceso Catastral

Vo.Bo.: \_\_\_\_\_

Erick Axel Rodolfo Bremer Mancilla  
Supervisor de Recopilación y Digitación de  
Información Registral  
Gerencia Jurídica del Proceso Catastral



## ANEXO AL INFORME DE ACTIVIDADES

<b>Contrato No.:</b>		RIC-R-029-0056-2026		
<b>Nombre del Servicio:</b>		SERVICIOS TÉCNICOS PARA APOYAR A LA GERENCIA JURÍDICA DEL PROCESO CATASTRAL		
<b>Actividad:</b>		El suscrito hace constar de la existencia de cuarenta (40) Formularios proporcionados por la Base de datos del RIC con Recopilación, asociación de imágenes y, digitalización de la Información Registral.		
<b>Nombre del Contratista:</b>		Melvin Alejandro Portillo Gómez		
<b>Anexo correspondiente al mes de :</b>		Febrero 2026		
No.	Identificación Registral	Municipio	Departamento	Actividad Reportada
1	5309-309-351E-9	Poptún	Petén	Recopilación, asociación de imágenes y, digitalización de la Información Registral.
2	5334-334-351E-9	Poptún	Petén	Recopilación, asociación de imágenes y, digitalización de la Información Registral.
3	5335-335-351E-9	Poptún	Petén	Recopilación, asociación de imágenes y, digitalización de la Información Registral.
4	5348-348-351E-9	Poptún	Petén	Recopilación, asociación de imágenes y, digitalización de la Información Registral.
5	5366-366-351E-9	Poptún	Petén	Recopilación, asociación de imágenes y, digitalización de la Información Registral.
6	5368-368-351E-9	Poptún	Petén	Recopilación, asociación de imágenes y, digitalización de la Información Registral.
7	5370-370-351E-9	Poptún	Petén	Recopilación, asociación de imágenes y, digitalización de la Información Registral.
8	5384-384-351E-9	Poptún	Petén	Recopilación, asociación de imágenes y, digitalización de la Información Registral.
9	9059-59-339E-9	Poptún	Petén	Recopilación, asociación de imágenes y, digitalización de la Información Registral.
10	9069-69-339E-9	Poptún	Petén	Recopilación, asociación de imágenes y, digitalización de la Información Registral.
11	5212-212-351E-9	Poptún	Petén	Recopilación, asociación de imágenes y, digitalización de la Información Registral.

No.	Identificación Registral	Municipio	Departamento	Actividad Reportada
12	5213-213-351E-9	Poptún	Petén	Recopilación, asociación de imágenes y, digitalización de la Información Registral.
13	5235-235-351E-9	Poptún	Petén	Recopilación, asociación de imágenes y, digitalización de la Información Registral.
14	5236-236-351E-9	Poptún	Petén	Recopilación, asociación de imágenes y, digitalización de la Información Registral.
15	5241-241-351E-9	Poptún	Petén	Recopilación, asociación de imágenes y, digitalización de la Información Registral.
16	5308-308-351E-9	Poptún	Petén	Recopilación, asociación de imágenes y, digitalización de la Información Registral.
17	7474-474-335E-9	Poptún	Petén	Recopilación, asociación de imágenes y, digitalización de la Información Registral.
18	7479-479-335E-9	Poptún	Petén	Recopilación, asociación de imágenes y, digitalización de la Información Registral.
19	7511-11-336E-9	Poptún	Petén	Recopilación, asociación de imágenes y, digitalización de la Información Registral.
20	7512-12-336E-9	Poptún	Petén	Recopilación, asociación de imágenes y, digitalización de la Información Registral.
21	6898-398-354E-9	Poptún	Petén	Recopilación, asociación de imágenes y, digitalización de la Información Registral.
22	6899-399-354E-9	Poptún	Petén	Recopilación, asociación de imágenes y, digitalización de la Información Registral.
23	6926-426-354E-9	Poptún	Petén	Recopilación, asociación de imágenes y, digitalización de la Información Registral.
24	7023-23-355E-9	Poptún	Petén	Recopilación, asociación de imágenes y, digitalización de la Información Registral.
25	7458-458-355E-9	Poptún	Petén	Recopilación, asociación de imágenes y, digitalización de la Información Registral.
26	7460-460-355E-9	Poptún	Petén	Recopilación, asociación de imágenes y, digitalización de la Información Registral.

No.	Identificación Registral	Municipio	Departamento	Actividad Reportada
27	7463-463-355E-9	Poptún	Petén	Recopilación, asociación de imágenes y, digitalización de la Información Registral.
28	7464-464-355E-9	Poptún	Petén	Recopilación, asociación de imágenes y, digitalización de la Información Registral.
29	7467-467-335E-9	Poptún	Petén	Recopilación, asociación de imágenes y, digitalización de la Información Registral.
30	8766-266-358E-9	Poptún	Petén	Recopilación, asociación de imágenes y, digitalización de la Información Registral.
31	6855-355-354E-9	Poptún	Petén	Recopilación, asociación de imágenes y, digitalización de la Información Registral.
32	6881-381-354E-9	Poptún	Petén	Recopilación, asociación de imágenes y, digitalización de la Información Registral.
33	6886-386-354E-9	Poptún	Petén	Recopilación, asociación de imágenes y, digitalización de la Información Registral.
34	6897-397-354E-9	Poptún	Petén	Recopilación, asociación de imágenes y, digitalización de la Información Registral.
35	8009-9-337E-9	Poptún	Petén	Recopilación, asociación de imágenes y, digitalización de la Información Registral.
36	803-303-342E-9	Poptún	Petén	Recopilación, asociación de imágenes y, digitalización de la Información Registral.
37	8318-318-357E-9	Poptún	Petén	Recopilación, asociación de imágenes y, digitalización de la Información Registral.
38	8515-15-358E-9	Poptún	Petén	Recopilación, asociación de imágenes y, digitalización de la Información Registral.
39	8531-31-358E-9	Poptún	Petén	Recopilación, asociación de imágenes y, digitalización de la Información Registral.
40	8761-261-338E-9	Poptún	Petén	Recopilación, asociación de imágenes y, digitalización de la Información Registral.
Recopilación, asociación de imágenes y, digitalización de la Información Registral.				40
<b>TOTAL</b>				<b>40</b>

No.	Identificación Registral	Municipio	Departamento	Actividad Reportada
-----	--------------------------	-----------	--------------	---------------------



**Melvin Alejandro Portillo Gómez**  
Servicios Técnicos para apoyar a la Gerencia Jurídica del Proceso Catastral

Revisado, avalado y certificado para pago por:



**Erick Axel Rodolfo Bremer Mancilla**  
Supervisor de Recopilación y  
Digitación de Información Registral  
Gerencia Jurídica del Proceso Catastral

**REGISTRO DE INFORMACIÓN CATASTRAL DE GUATEMALA  
INFORME MENSUAL DE ACTIVIDADES**

<b>REGLÓN PRESUPUESTARIO 029 "OTRAS REMUNERACIONES DEL PERSONAL TEMPORAL"</b>	
<b>Nombre del Contratista:</b> Wilson Rodil Rodríguez González.	<b>No. De Contrato:</b> RIC-R-029-0057-2026
<b>Nombre del Servicio:</b> SERVICIOS PROFESIONALES PARA LA EMISIÓN DE DICTAMENES JURÍDICOS	<b>Gerencia:</b> Gerencia Jurídica del Proceso Catastral
<b>Proyecto:</b> Registro de Información Catastral de Guatemala (RIC)	<b>Informe correspondiente al mes de:</b> Febrero 2026.

1. Estudié expedientes catastrales, y como resultado emití Dictámenes Jurídicos Proyecto de Declaración de Predio Catastrado de cada expediente Catastral que me fue asignado, ver Anexo.
2. Generé Consulta a distancia de fincas relacionadas con los predios, objeto de Análisis Jurídico y estudios de copropiedad.
3. Plantee dudas, respecto a información descriptiva y grafica objeto de análisis jurídico dentro de los expedientes catastrales.


FIRMA: 

Lic. Wilson Rodil Rodríguez González

Licenciado en Ciencias Jurídicas y Sociales, Abogado y Notario  
Servicios profesionales para la emisión de dictámenes jurídicos

Vo. Bo.: 

Licda. María del Carmen Martínez Marroquín  
Analista Profesional de  
Control de Calidad del Análisis Jurídico



**ANEXO AL INFORME DE ACTIVIDADES**

<b>Contrato No.:</b>		<b>RIC-R-029-0057-2026</b>			
<b>Nombre del Servicio:</b>		<b>SERVICIOS PROFESIONALES PARA LA EMISIÓN DE DICTÁMENES JURÍDICOS</b>			
<b>Actividad:</b>		El suscrito hace constar previa revisión y constatación de la existencia de: <b>ciento veintiún (121) expedientes catastrales, a los cuales realicé: ciento catorce (114) dictámenes jurídicos y proyectos de declaración de predio catastrado; y, siete (7) dictámenes jurídicos y proyectos de declaración de predio catastrado por actualización de la información.</b>			
<b>Nombre del Contratista:</b>		<b>Lic. Wilson Rodil Rodríguez González</b>			
<b>Anexo correspondiente al mes de:</b>		<b>Febrero 2026</b>			
No.	Correlativo	CCC	Municipio	Departamento	Actividad Reportada
1	1	15-06-03-09034	El Chol	BAJA VERAPAZ	Dictamen Juridico y Proyecto de Declaración de Predio Catastrado
2	2	15-06-03-09234	El Chol	BAJA VERAPAZ	Dictamen Juridico y Proyecto de Declaración de Predio Catastrado
3	3	15-06-03-09716	El Chol	BAJA VERAPAZ	Dictamen Juridico y Proyecto de Declaración de Predio Catastrado
4	4	16-06-03-03548	San Miguel Tucurú	ALTA VERAPAZ	Dictamen Juridico y Proyecto de Declaración de Predio Catastrado
5	5	16-06-03-03549	San Miguel Tucurú	ALTA VERAPAZ	Dictamen Juridico y Proyecto de Declaración de Predio Catastrado
6	6	16-06-03-03550	San Miguel Tucurú	ALTA VERAPAZ	Dictamen Juridico y Proyecto de Declaración de Predio Catastrado
7	7	18-04-07-15204	Morales	IZABAL	Dictamen Juridico y Proyecto de Declaración de Predio Catastrado
8	8	16-06-03-03786	San Miguel Tucurú	ALTA VERAPAZ	Dictamen Juridico y Proyecto de Declaración de Predio Catastrado
9	9	16-06-03-03788	San Miguel Tucurú	ALTA VERAPAZ	Dictamen Juridico y Proyecto de Declaración de Predio Catastrado
10	10	16-06-03-03795	San Miguel Tucurú	ALTA VERAPAZ	Dictamen Juridico y Proyecto de Declaración de Predio Catastrado
11	11	16-06-03-03799	San Miguel Tucurú	ALTA VERAPAZ	Dictamen Juridico y Proyecto de Declaración de Predio Catastrado

No.	Correlativo	CCC	Municipio	Departamento	Actividad Reportada
12	12	16-06-03-03886	San Miguel Tucurú	ALTA VERAPAZ	Dictamen Juridico y Proyecto de Declaración de Predio Catastrado
13	13	16-06-03-03887	San Miguel Tucurú	ALTA VERAPAZ	Dictamen Juridico y Proyecto de Declaración de Predio Catastrado
14	14	16-06-03-03888	San Miguel Tucurú	ALTA VERAPAZ	Dictamen Juridico y Proyecto de Declaración de Predio Catastrado
15	15	16-06-03-03899	San Miguel Tucurú	ALTA VERAPAZ	Dictamen Juridico y Proyecto de Declaración de Predio Catastrado
16	16	16-06-03-03963	San Miguel Tucurú	ALTA VERAPAZ	Dictamen Juridico y Proyecto de Declaración de Predio Catastrado
17	17	16-06-03-03964	San Miguel Tucurú	ALTA VERAPAZ	Dictamen Juridico y Proyecto de Declaración de Predio Catastrado
18	18	16-06-03-03965	San Miguel Tucurú	ALTA VERAPAZ	Dictamen Juridico y Proyecto de Declaración de Predio Catastrado
19	19	16-06-03-03966	San Miguel Tucurú	ALTA VERAPAZ	Dictamen Juridico y Proyecto de Declaración de Predio Catastrado
20	20	16-06-03-04002	San Miguel Tucurú	ALTA VERAPAZ	Dictamen Juridico y Proyecto de Declaración de Predio Catastrado
21	21	16-06-03-04008	San Miguel Tucurú	ALTA VERAPAZ	Dictamen Juridico y Proyecto de Declaración de Predio Catastrado
22	22	16-06-03-04010	San Miguel Tucurú	ALTA VERAPAZ	Dictamen Juridico y Proyecto de Declaración de Predio Catastrado
23	23	16-06-03-04012	San Miguel Tucurú	ALTA VERAPAZ	Dictamen Juridico y Proyecto de Declaración de Predio Catastrado
24	24	16-06-03-04014	San Miguel Tucurú	ALTA VERAPAZ	Dictamen Juridico y Proyecto de Declaración de Predio Catastrado
25	25	16-06-03-04017	San Miguel Tucurú	ALTA VERAPAZ	Dictamen Juridico y Proyecto de Declaración de Predio Catastrado
26	26	16-06-03-04020	San Miguel Tucurú	ALTA VERAPAZ	Dictamen Juridico y Proyecto de Declaración de Predio Catastrado

No.	Correlativo	CCC	Municipio	Departamento	Actividad Reportada
27	27	16-06-03-04013	San Miguel Tucurú	ALTA VERAPAZ	Dictamen Juridico y Proyecto de Declaración de Predio Catastrado
28	28	16-06-03-04021	San Miguel Tucurú	ALTA VERAPAZ	Dictamen Juridico y Proyecto de Declaración de Predio Catastrado
29	29	16-06-03-04022	San Miguel Tucurú	ALTA VERAPAZ	Dictamen Juridico y Proyecto de Declaración de Predio Catastrado
30	30	16-06-03-04023	San Miguel Tucurú	ALTA VERAPAZ	Dictamen Juridico y Proyecto de Declaración de Predio Catastrado
31	31	16-06-03-04061	San Miguel Tucurú	ALTA VERAPAZ	Dictamen Juridico y Proyecto de Declaración de Predio Catastrado
32	32	16-06-03-04062	San Miguel Tucurú	ALTA VERAPAZ	Dictamen Juridico y Proyecto de Declaración de Predio Catastrado
33	33	16-06-03-04145	San Miguel Tucurú	ALTA VERAPAZ	Dictamen Juridico y Proyecto de Declaración de Predio Catastrado
34	34	16-06-04-01494	San Miguel Tucurú	ALTA VERAPAZ	Dictamen Juridico y Proyecto de Declaración de Predio Catastrado
35	35	16-06-04-01496	San Miguel Tucurú	ALTA VERAPAZ	Dictamen Juridico y Proyecto de Declaración de Predio Catastrado
36	36	16-06-04-01963	San Miguel Tucurú	ALTA VERAPAZ	Dictamen Juridico y Proyecto de Declaración de Predio Catastrado
37	37	16-06-04-01967	San Miguel Tucurú	ALTA VERAPAZ	Dictamen Juridico y Proyecto de Declaración de Predio Catastrado
38	38	16-06-04-01968	San Miguel Tucurú	ALTA VERAPAZ	Dictamen Juridico y Proyecto de Declaración de Predio Catastrado
39	39	16-06-04-02032	San Miguel Tucurú	ALTA VERAPAZ	Dictamen Juridico y Proyecto de Declaración de Predio Catastrado
40	40	16-06-04-03226	San Miguel Tucurú	ALTA VERAPAZ	Dictamen Juridico y Proyecto de Declaración de Predio Catastrado
41	41	15-06-03-09229	El Chol	BAJA VERAPAZ	Dictamen Juridico y Proyecto de Declaración de Predio Catastrado

No.	Correlativo	CCC	Municipio	Departamento	Actividad Reportada
42	42	16-06-03-03551	San Miguel Tucurú	ALTA VERAPAZ	Dictamen Juridico y Proyecto de Declaración de Predio Catastrado
43	43	16-06-03-03552	San Miguel Tucurú	ALTA VERAPAZ	Dictamen Juridico y Proyecto de Declaración de Predio Catastrado
44	44	16-06-03-03601	San Miguel Tucurú	ALTA VERAPAZ	Dictamen Juridico y Proyecto de Declaración de Predio Catastrado
45	45	16-06-03-03602	San Miguel Tucurú	ALTA VERAPAZ	Dictamen Juridico y Proyecto de Declaración de Predio Catastrado
46	46	16-06-03-03603	San Miguel Tucurú	ALTA VERAPAZ	Dictamen Juridico y Proyecto de Declaración de Predio Catastrado
47	47	16-06-03-03604	San Miguel Tucurú	ALTA VERAPAZ	Dictamen Juridico y Proyecto de Declaración de Predio Catastrado
48	48	16-06-03-03605	San Miguel Tucurú	ALTA VERAPAZ	Dictamen Juridico y Proyecto de Declaración de Predio Catastrado
49	49	16-06-03-03606	San Miguel Tucurú	ALTA VERAPAZ	Dictamen Juridico y Proyecto de Declaración de Predio Catastrado
50	50	16-06-03-03607	San Miguel Tucurú	ALTA VERAPAZ	Dictamen Juridico y Proyecto de Declaración de Predio Catastrado
51	51	16-06-03-03619	San Miguel Tucurú	ALTA VERAPAZ	Dictamen Juridico y Proyecto de Declaración de Predio Catastrado
52	52	16-06-03-03620	San Miguel Tucurú	ALTA VERAPAZ	Dictamen Juridico y Proyecto de Declaración de Predio Catastrado
53	53	16-06-03-03622	San Miguel Tucurú	ALTA VERAPAZ	Dictamen Juridico y Proyecto de Declaración de Predio Catastrado
54	54	16-06-03-03634	San Miguel Tucurú	ALTA VERAPAZ	Dictamen Juridico y Proyecto de Declaración de Predio Catastrado
55	55	16-06-03-03638	San Miguel Tucurú	ALTA VERAPAZ	Dictamen Juridico y Proyecto de Declaración de Predio Catastrado
56	56	16-06-03-03650	San Miguel Tucurú	ALTA VERAPAZ	Dictamen Juridico y Proyecto de Declaración de Predio Catastrado

No.	Correlativo	CCC	Municipio	Departamento	Actividad Reportada
57	57	16-06-03-03651	San Miguel Tucurú	ALTA VERAPAZ	Dictamen Juridico y Proyecto de Declaración de Predio Catastrado
58	58	16-06-03-03652	San Miguel Tucurú	ALTA VERAPAZ	Dictamen Juridico y Proyecto de Declaración de Predio Catastrado
59	59	16-06-03-03654	San Miguel Tucurú	ALTA VERAPAZ	Dictamen Juridico y Proyecto de Declaración de Predio Catastrado
60	60	16-06-04-03228	San Miguel Tucurú	ALTA VERAPAZ	Dictamen Juridico y Proyecto de Declaración de Predio Catastrado
61	61	15-06-02-03941	El Chol	BAJA VERAPAZ	Dictamen Juridico y Proyecto de Declaración de Predio Catastrado
62	62	15-06-02-03946	El Chol	BAJA VERAPAZ	Dictamen Juridico y Proyecto de Declaración de Predio Catastrado
63	63	16-06-04-04554	San Miguel Tucurú	ALTA VERAPAZ	Dictamen Juridico y Proyecto de Declaración de Predio Catastrado
64	64	18-04-07-15027	Morales	IZABAL	Dictamen Juridico y Proyecto de Declaración de Predio Catastrado
65	65	16-06-04-04551	San Miguel Tucurú	ALTA VERAPAZ	Dictamen Juridico y Proyecto de Declaración de Predio Catastrado
66	66	16-06-04-04515	San Miguel Tucurú	ALTA VERAPAZ	Dictamen Juridico y Proyecto de Declaración de Predio Catastrado
67	67	16-06-04-04537	San Miguel Tucurú	ALTA VERAPAZ	Dictamen Juridico y Proyecto de Declaración de Predio Catastrado
68	68	16-06-04-04543	San Miguel Tucurú	ALTA VERAPAZ	Dictamen Juridico y Proyecto de Declaración de Predio Catastrado
69	69	15-06-03-09432	El Chol	BAJA VERAPAZ	Dictamen Juridico y Proyecto de Declaración de Predio Catastrado
70	70	18-04-07-15212	Morales	IZABAL	Dictamen Juridico y Proyecto de Declaración de Predio Catastrado
71	71	18-04-07-15198	Morales	IZABAL	Dictamen Juridico y Proyecto de Declaración de Predio Catastrado
72	72	18-04-10-01068	Morales	IZABAL	Dictamen Juridico y Proyecto de Declaración de Predio Catastrado
73	73	18-04-10-01069	Morales	IZABAL	Dictamen Juridico y Proyecto de Declaración de Predio Catastrado
74	74	18-04-10-01070	Morales	IZABAL	Dictamen Juridico y Proyecto de Declaración de Predio Catastrado

No.	Correlativo	CCC	Municipio	Departamento	Actividad Reportada
75	75	18-04-10-01085	Morales	IZABAL	Dictamen Juridico y Proyecto de Declaración de Predio Catastrado
76	76	18-04-10-01131	Morales	IZABAL	Dictamen Juridico y Proyecto de Declaración de Predio Catastrado
77	77	18-04-10-01132	Morales	IZABAL	Dictamen Juridico y Proyecto de Declaración de Predio Catastrado
78	78	18-04-10-01133	Morales	IZABAL	Dictamen Juridico y Proyecto de Declaración de Predio Catastrado
79	79	18-04-10-01135	Morales	IZABAL	Dictamen Juridico y Proyecto de Declaración de Predio Catastrado
80	80	18-04-07-20724	Morales	IZABAL	Dictamen Juridico y Proyecto de Declaración de Predio Catastrado
81	81	15-06-03-09434	El Chol	BAJA VERAPAZ	Dictamen Juridico y Proyecto de Declaración de Predio Catastrado
82	82	16-06-03-03755	San Miguel Tucurú	ALTA VERAPAZ	Dictamen Juridico y Proyecto de Declaración de Predio Catastrado
83	83	16-06-03-03881	San Miguel Tucurú	ALTA VERAPAZ	Dictamen Juridico y Proyecto de Declaración de Predio Catastrado
84	84	16-06-03-04009	San Miguel Tucurú	ALTA VERAPAZ	Dictamen Juridico y Proyecto de Declaración de Predio Catastrado
85	85	16-06-03-03761	San Miguel Tucurú	ALTA VERAPAZ	Dictamen Juridico y Proyecto de Declaración de Predio Catastrado
86	86	18-04-07-20727	Morales	IZABAL	Dictamen Juridico y Proyecto de Declaración de Predio Catastrado
87	87	18-04-07-20769	Morales	IZABAL	Dictamen Juridico y Proyecto de Declaración de Predio Catastrado
88	88	17-13-19-02935	Las Cruces	PETÉN	Dictamen Juridico y Proyecto de Declaración de Predio Catastrado
89	89	17-13-19-02936	Las Cruces	PETÉN	Dictamen Juridico y Proyecto de Declaración de Predio Catastrado
90	90	18-04-07-20726	Morales	IZABAL	Dictamen Juridico y Proyecto de Declaración de Predio Catastrado
91	91	16-06-04-04513	San Miguel Tucurú	ALTA VERAPAZ	Dictamen Juridico y Proyecto de Declaración de Predio Catastrado

No.	Correlativo	CCC	Municipio	Departamento	Actividad Reportada
92	92	18-04-07-09024	Morales	IZABAL	Dictamen Juridico y Proyecto de Declaración de Predio Catastrado
93	93	18-04-07-13579	Morales	IZABAL	Dictamen Juridico y Proyecto de Declaración de Predio Catastrado
94	94	18-04-07-14979	Morales	IZABAL	Dictamen Juridico y Proyecto de Declaración de Predio Catastrado
95	95	18-04-07-13578	Morales	IZABAL	Dictamen Juridico y Proyecto de Declaración de Predio Catastrado
96	96	18-04-07-14583	Morales	IZABAL	Dictamen Juridico y Proyecto de Declaración de Predio Catastrado
97	97	18-04-07-15155	Morales	IZABAL	Dictamen Juridico y Proyecto de Declaración de Predio Catastrado
98	98	18-04-07-15178	Morales	IZABAL	Dictamen Juridico y Proyecto de Declaración de Predio Catastrado
99	99	18-04-10-00202	Morales	IZABAL	Dictamen Juridico y Proyecto de Declaración de Predio Catastrado
100	100	18-04-10-00207	Morales	IZABAL	Dictamen Juridico y Proyecto de Declaración de Predio Catastrado
101	101	18-04-10-00209	Morales	IZABAL	Dictamen Juridico y Proyecto de Declaración de Predio Catastrado
102	102	18-04-10-00201	Morales	IZABAL	Dictamen Juridico y Proyecto de Declaración de Predio Catastrado
103	103	18-04-10-00200	Morales	IZABAL	Dictamen Juridico y Proyecto de Declaración de Predio Catastrado
104	104	18-04-07-15207	Morales	IZABAL	Dictamen Juridico y Proyecto de Declaración de Predio Catastrado
105	105	18-04-07-15206	Morales	IZABAL	Dictamen Juridico y Proyecto de Declaración de Predio Catastrado

No.	Correlativo	CCC	Municipio	Departamento	Actividad Reportada
106	106	18-04-07-07907	Morales	IZABAL	Dictamen Juridico y Proyecto de Declaración de Predio Catastrado
107	107	17-13-10-00508	Las Cruces	PETÉN	Dictamen Juridico y Proyecto de Declaración de Predio Catastrado
108	108	17-13-10-00514	Las Cruces	PETÉN	Dictamen Juridico y Proyecto de Declaración de Predio Catastrado
109	109	17-13-10-00625	Las Cruces	PETÉN	Dictamen Juridico y Proyecto de Declaración de Predio Catastrado
110	110	17-13-10-00626	Las Cruces	PETÉN	Dictamen Juridico y Proyecto de Declaración de Predio Catastrado
111	111	17-13-10-00627	Las Cruces	PETÉN	Dictamen Juridico y Proyecto de Declaración de Predio Catastrado
112	112	17-13-10-00630	Las Cruces	PETÉN	Dictamen Juridico y Proyecto de Declaración de Predio Catastrado
113	113	17-13-10-00644	Las Cruces	PETÉN	Dictamen Juridico y Proyecto de Declaración de Predio Catastrado
114	114	17-13-10-00739	Las Cruces	PETÉN	Dictamen Juridico y Proyecto de Declaración de Predio Catastrado
Dictamen Juridico y Proyecto de Declaración de Predio Catastrado.					114
115	1	18-04-07-18944	Morales	IZABAL	Dictamen Juridico y Proyecto de Declaración de Predio Catastrado por Actualización
116	2	15-06-03-00294	El Chol	BAJA VERAPAZ	Dictamen Juridico y Proyecto de Declaración de Predio Catastrado por Actualización
117	3	15-06-03-00409	El Chol	BAJA VERAPAZ	Dictamen Juridico y Proyecto de Declaración de Predio Catastrado por Actualización
118	4	18-04-07-22635	Morales	IZABAL	Dictamen Juridico y Proyecto de Declaración de Predio Catastrado por Actualización
119	5	18-04-07-13669	Morales	IZABAL	Dictamen Juridico y Proyecto de Declaración de Predio Catastrado por Actualización
120	6	15-06-02-04141	El Chol	BAJA VERAPAZ	Dictamen Juridico y Proyecto de Declaración de Predio Catastrado por Actualización
121	7	15-06-03-07242	El Chol	BAJA VERAPAZ	Dictamen Juridico y Proyecto de Declaración de Predio Catastrado por Actualización
Dictamen Juridico y Proyecto de Declaratoria de Predio Catastrado Por Actualización					7
TOTAL					121

No.	Correlativo	CCC	Municipio	Departamento	Actividad Reportada
-----	-------------	-----	-----------	--------------	---------------------



**Lic. Wilson Rodil Rodríguez González**  
Licenciado en Ciencias Jurídicas y Sociales, Abogado y Notario  
Servicios Profesionales para la emisión de dictámenes jurídicos

Revisado, avalado y certificado para pago por:



**Licda. María del Carmen Martínez Marroquín**  
Analista Profesional de  
Control de Calidad del Análisis Jurídico

**REGISTRO DE INFORMACIÓN CATASTRAL DE GUATEMALA  
INFORME MENSUAL DE ACTIVIDADES**

<b>REGLÓN PRESUPUESTARIO 029 "OTRAS REMUNERACIONES DEL PERSONAL TEMPORAL"</b>	
<b>NOMBRE DEL CONTRATISTA:</b> Patricia Marybel Vallejos Torres	<b>No. De Contrato:</b> RIC-R-029-0058-2026
<b>NOMBRE DEL SERVICIO:</b> Servicios Profesionales para el estudio de Expedientes Catastrales y emisión del Dictamen Jurídico.	<b>Gerencia:</b> Gerencia Jurídica del Proceso Catastral.
<b>Proyecto:</b> Registro de Información Catastral de Guatemala	<b>Informe Correspondiente al mes de:</b> Febrero de 2026.

1. Estudié expedientes catastrales, y como resultado emití Dictámenes Jurídicos Proyectos de Declaración de Predio Catastrado de cada expediente Catastral estudiado y finalizado, ver Anexo.
2. Generé Consulta a distancia de fincas relacionadas con los predios, objeto de Análisis Jurídico y estudios de copropiedad.
3. Plantee dudas, respecto a información descriptiva y grafica objeto de análisis jurídico dentro de los expedientes catastrales.

FIRMA: \_\_\_\_\_

Licda. Patricia Marybel Vallejos Torres  
Servicios Profesionales para el estudio de Expedientes  
Catastrales y emisión del Dictamen Jurídico  
Licenciada en Ciencias Jurídicas y Sociales, Abogada y Notaria

Vo. Bo.: \_\_\_\_\_

Dr. José Aníbal López Silva  
Gerente Jurídico  
Gerencia Jurídica del Proceso Catastral

ANEXO AL INFORME DE ACTIVIDADES					
Contrato No.:		RIC-R-029-0058-2026			
Nombre del Servicio:		Servicios Profesionales para el estudio de Expedientes Catastrales y emisión del Dictamen Jurídico			
Actividad:		La suscrita hace constar que previa revisión y constatación de la existencia de: ciento dieciocho (118) expedientes catastrales, de los cuales realice igual cantidad de dictámenes jurídicos y proyectos de declaración de predio catastrado nuevos.			
Nombre del Contratista:		Licda.Patricia Marybel Vallejos Torres			
Anexo correspondiente Al mes de:		Febrero 2026			
No.	Correlativo	CCC	Municipio	Departamento	Actividad Reportada
1	1	16-06-02-00011	San Miguel Tucurú	ALTA VERAPAZ	Dictamen Juridico y Proyecto de Declaración de Predio Catastrado nuevos
2	2	16-06-02-00424	San Miguel Tucurú	ALTA VERAPAZ	Dictamen Juridico y Proyecto de Declaración de Predio Catastrado nuevos
3	3	16-06-02-00425	San Miguel Tucurú	ALTA VERAPAZ	Dictamen Juridico y Proyecto de Declaración de Predio Catastrado nuevos
4	4	16-06-02-00414	San Miguel Tucurú	ALTA VERAPAZ	Dictamen Juridico y Proyecto de Declaración de Predio Catastrado nuevos
5	5	16-06-02-00415	San Miguel Tucurú	ALTA VERAPAZ	Dictamen Juridico y Proyecto de Declaración de Predio Catastrado nuevos
6	6	16-06-02-00416	San Miguel Tucurú	ALTA VERAPAZ	Dictamen Juridico y Proyecto de Declaración de Predio Catastrado nuevos
7	7	16-06-02-00423	San Miguel Tucurú	ALTA VERAPAZ	Dictamen Juridico y Proyecto de Declaración de Predio Catastrado nuevos
8	8	18-04-03-03405	Morales	IZABAL	Dictamen Juridico y Proyecto de Declaración de Predio Catastrado nuevos
9	9	18-04-03-03385	Morales	IZABAL	Dictamen Juridico y Proyecto de Declaración de Predio Catastrado nuevos
10	10	16-06-02-00026	San Miguel Tucurú	ALTA VERAPAZ	Dictamen Juridico y Proyecto de Declaración de Predio Catastrado nuevos
11	11	16-06-02-00029	San Miguel Tucurú	ALTA VERAPAZ	Dictamen Juridico y Proyecto de Declaración de Predio Catastrado nuevos
12	12	18-04-07-01674	Morales	IZABAL	Dictamen Juridico y Proyecto de Declaración de Predio Catastrado nuevos
13	13	18-04-07-01673	Morales	IZABAL	Dictamen Juridico y Proyecto de Declaración de Predio Catastrado nuevos

No.	Correlativo	CCC	Municipio	Departamento	Actividad Reportada
14	14	18-04-07-01642	Morales	IZABAL	Dictamen Juridico y Proyecto de Declaración de Predio Catastrado nuevos
15	15	17-13-19-00443	Las Cruces	PETÉN	Dictamen Juridico y Proyecto de Declaración de Predio Catastrado nuevos
16	16	17-13-19-00451	Las Cruces	PETÉN	Dictamen Juridico y Proyecto de Declaración de Predio Catastrado nuevos
17	17	17-13-19-00466	Las Cruces	PETÉN	Dictamen Juridico y Proyecto de Declaración de Predio Catastrado nuevos
18	18	17-13-19-00571	Las Cruces	PETÉN	Dictamen Juridico y Proyecto de Declaración de Predio Catastrado nuevos
19	19	17-13-19-00821	Las Cruces	PETÉN	Dictamen Juridico y Proyecto de Declaración de Predio Catastrado nuevos
20	20	17-13-19-00904	Las Cruces	PETÉN	Dictamen Juridico y Proyecto de Declaración de Predio Catastrado nuevos
21	21	17-13-19-00906	Las Cruces	PETÉN	Dictamen Juridico y Proyecto de Declaración de Predio Catastrado nuevos
22	22	18-04-01-01572	Morales	IZABAL	Dictamen Juridico y Proyecto de Declaración de Predio Catastrado nuevos
23	23	18-04-02-00198	Morales	IZABAL	Dictamen Juridico y Proyecto de Declaración de Predio Catastrado nuevos
24	24	18-04-02-00385	Morales	IZABAL	Dictamen Juridico y Proyecto de Declaración de Predio Catastrado nuevos
25	25	16-06-02-00501	San Miguel Tucurú	ALTA VERAPAZ	Dictamen Juridico y Proyecto de Declaración de Predio Catastrado nuevos
26	26	17-13-10-00211	Las Cruces	PETÉN	Dictamen Juridico y Proyecto de Declaración de Predio Catastrado nuevos
27	27	17-13-10-00226	Las Cruces	PETÉN	Dictamen Juridico y Proyecto de Declaración de Predio Catastrado nuevos
28	28	17-13-10-00238	Las Cruces	PETÉN	Dictamen Juridico y Proyecto de Declaración de Predio Catastrado nuevos
29	29	17-13-19-00023	Las Cruces	PETÉN	Dictamen Juridico y Proyecto de Declaración de Predio Catastrado nuevos
30	30	17-13-19-00118	Las Cruces	PETÉN	Dictamen Juridico y Proyecto de Declaración de Predio Catastrado nuevos
31	31	17-13-19-00121	Las Cruces	PETÉN	Dictamen Juridico y Proyecto de Declaración de Predio Catastrado nuevos
32	32	17-13-19-00122	Las Cruces	PETÉN	Dictamen Juridico y Proyecto de Declaración de Predio Catastrado nuevos

No.	Correlativo	CCC	Municipio	Departamento	Actividad Reportada
33	33	17-13-19-00124	Las Cruces	PETÉN	Dictamen Juridico y Proyecto de Declaración de Predio Catastrado nuevos
34	34	17-13-19-03450	Las Cruces	PETÉN	Dictamen Juridico y Proyecto de Declaración de Predio Catastrado nuevos
35	35	18-04-02-00422	Morales	IZABAL	Dictamen Juridico y Proyecto de Declaración de Predio Catastrado nuevos
36	36	18-04-03-02023	Morales	IZABAL	Dictamen Juridico y Proyecto de Declaración de Predio Catastrado nuevos
37	37	18-04-03-02038	Morales	IZABAL	Dictamen Juridico y Proyecto de Declaración de Predio Catastrado nuevos
38	38	18-04-03-02282	Morales	IZABAL	Dictamen Juridico y Proyecto de Declaración de Predio Catastrado nuevos
39	39	15-06-02-01796	El Chol	BAJA VERAPAZ	Dictamen Juridico y Proyecto de Declaración de Predio Catastrado nuevos
40	40	16-06-03-02580	San Miguel Tucurú	ALTA VERAPAZ	Dictamen Juridico y Proyecto de Declaración de Predio Catastrado nuevos
41	41	17-13-19-00120	Las Cruces	PETÉN	Dictamen Juridico y Proyecto de Declaración de Predio Catastrado nuevos
42	42	17-13-10-00247	Las Cruces	PETÉN	Dictamen Juridico y Proyecto de Declaración de Predio Catastrado nuevos
43	43	15-06-02-02943	El Chol	BAJA VERAPAZ	Dictamen Juridico y Proyecto de Declaración de Predio Catastrado nuevos
44	44	15-06-02-02940	El Chol	BAJA VERAPAZ	Dictamen Juridico y Proyecto de Declaración de Predio Catastrado nuevos
45	45	16-06-02-00565	San Miguel Tucurú	ALTA VERAPAZ	Dictamen Juridico y Proyecto de Declaración de Predio Catastrado nuevos
46	46	17-13-10-00237	Las Cruces	PETÉN	Dictamen Juridico y Proyecto de Declaración de Predio Catastrado nuevos
47	47	17-13-19-03456	Las Cruces	PETÉN	Dictamen Juridico y Proyecto de Declaración de Predio Catastrado nuevos
48	48	18-04-07-20145	Morales	IZABAL	Dictamen Juridico y Proyecto de Declaración de Predio Catastrado nuevos
49	49	15-06-02-02920	El Chol	BAJA VERAPAZ	Dictamen Juridico y Proyecto de Declaración de Predio Catastrado nuevos
50	50	17-13-19-00119	Las Cruces	PETÉN	Dictamen Juridico y Proyecto de Declaración de Predio Catastrado nuevos
51	51	16-06-02-00222	San Miguel Tucurú	ALTA VERAPAZ	Dictamen Juridico y Proyecto de Declaración de Predio Catastrado nuevos
52	52	16-06-02-00221	San Miguel Tucurú	ALTA VERAPAZ	Dictamen Juridico y Proyecto de Declaración de Predio Catastrado nuevos
53	53	16-06-02-00215	San Miguel Tucurú	ALTA VERAPAZ	Dictamen Juridico y Proyecto de Declaración de Predio Catastrado nuevos
54	54	16-06-02-00229	San Miguel Tucurú	ALTA VERAPAZ	Dictamen Juridico y Proyecto de Declaración de Predio Catastrado nuevos

No.	Correlativo	CCC	Municipio	Departamento	Actividad Reportada
55	55	16-06-02-00551	San Miguel Tucurú	ALTA VERAPAZ	Dictamen Juridico y Proyecto de Declaración de Predio Catastrado nuevos
56	56	16-06-02-00236	San Miguel Tucurú	ALTA VERAPAZ	Dictamen Juridico y Proyecto de Declaración de Predio Catastrado nuevos
57	57	16-06-02-00227	San Miguel Tucurú	ALTA VERAPAZ	Dictamen Juridico y Proyecto de Declaración de Predio Catastrado nuevos
58	58	16-06-02-00231	San Miguel Tucurú	ALTA VERAPAZ	Dictamen Juridico y Proyecto de Declaración de Predio Catastrado nuevos
59	59	16-06-02-00241	San Miguel Tucurú	ALTA VERAPAZ	Dictamen Juridico y Proyecto de Declaración de Predio Catastrado nuevos
60	60	16-06-02-00494	San Miguel Tucurú	ALTA VERAPAZ	Dictamen Juridico y Proyecto de Declaración de Predio Catastrado nuevos
61	61	16-06-02-00495	San Miguel Tucurú	ALTA VERAPAZ	Dictamen Juridico y Proyecto de Declaración de Predio Catastrado nuevos
62	62	16-06-02-00496	San Miguel Tucurú	ALTA VERAPAZ	Dictamen Juridico y Proyecto de Declaración de Predio Catastrado nuevos
63	63	16-06-02-00530	San Miguel Tucurú	ALTA VERAPAZ	Dictamen Juridico y Proyecto de Declaración de Predio Catastrado nuevos
64	64	16-06-02-00531	San Miguel Tucurú	ALTA VERAPAZ	Dictamen Juridico y Proyecto de Declaración de Predio Catastrado nuevos
65	65	16-06-02-00532	San Miguel Tucurú	ALTA VERAPAZ	Dictamen Juridico y Proyecto de Declaración de Predio Catastrado nuevos
66	66	16-06-02-00235	San Miguel Tucurú	ALTA VERAPAZ	Dictamen Juridico y Proyecto de Declaración de Predio Catastrado nuevos
67	67	16-06-02-00533	San Miguel Tucurú	ALTA VERAPAZ	Dictamen Juridico y Proyecto de Declaración de Predio Catastrado nuevos
68	68	16-06-02-00534	San Miguel Tucurú	ALTA VERAPAZ	Dictamen Juridico y Proyecto de Declaración de Predio Catastrado nuevos
69	69	16-06-02-00536	San Miguel Tucurú	ALTA VERAPAZ	Dictamen Juridico y Proyecto de Declaración de Predio Catastrado nuevos
70	70	16-06-02-00537	San Miguel Tucurú	ALTA VERAPAZ	Dictamen Juridico y Proyecto de Declaración de Predio Catastrado nuevos
71	71	16-06-02-00538	San Miguel Tucurú	ALTA VERAPAZ	Dictamen Juridico y Proyecto de Declaración de Predio Catastrado nuevos
72	72	16-06-02-00539	San Miguel Tucurú	ALTA VERAPAZ	Dictamen Juridico y Proyecto de Declaración de Predio Catastrado nuevos
73	73	16-06-02-00540	San Miguel Tucurú	ALTA VERAPAZ	Dictamen Juridico y Proyecto de Declaración de Predio Catastrado nuevos
74	74	16-06-02-00544	San Miguel Tucurú	ALTA VERAPAZ	Dictamen Juridico y Proyecto de Declaración de Predio Catastrado nuevos
75	75	16-06-02-00545	San Miguel Tucurú	ALTA VERAPAZ	Dictamen Juridico y Proyecto de Declaración de Predio Catastrado nuevos
76	76	16-06-02-00546	San Miguel Tucurú	ALTA VERAPAZ	Dictamen Juridico y Proyecto de Declaración de Predio Catastrado nuevos

No.	Correlativo	CCC	Municipio	Departamento	Actividad Reportada
77	77	16-06-02-00552	San Miguel Tucurú	ALTA VERAPAZ	Dictamen Juridico y Proyecto de Declaración de Predio Catastrado nuevos
78	78	16-06-02-00556	San Miguel Tucurú	ALTA VERAPAZ	Dictamen Juridico y Proyecto de Declaración de Predio Catastrado nuevos
79	79	16-06-02-00557	San Miguel Tucurú	ALTA VERAPAZ	Dictamen Juridico y Proyecto de Declaración de Predio Catastrado nuevos
80	80	16-06-02-00558	San Miguel Tucurú	ALTA VERAPAZ	Dictamen Juridico y Proyecto de Declaración de Predio Catastrado nuevos
81	81	16-06-02-00559	San Miguel Tucurú	ALTA VERAPAZ	Dictamen Juridico y Proyecto de Declaración de Predio Catastrado nuevos
82	82	16-06-02-00541	San Miguel Tucurú	ALTA VERAPAZ	Dictamen Juridico y Proyecto de Declaración de Predio Catastrado nuevos
83	83	16-06-02-00535	San Miguel Tucurú	ALTA VERAPAZ	Dictamen Juridico y Proyecto de Declaración de Predio Catastrado nuevos
84	84	16-06-02-00560	San Miguel Tucurú	ALTA VERAPAZ	Dictamen Juridico y Proyecto de Declaración de Predio Catastrado nuevos
85	85	16-06-02-00561	San Miguel Tucurú	ALTA VERAPAZ	Dictamen Juridico y Proyecto de Declaración de Predio Catastrado nuevos
86	86	16-06-02-00562	San Miguel Tucurú	ALTA VERAPAZ	Dictamen Juridico y Proyecto de Declaración de Predio Catastrado nuevos
87	87	16-06-02-00564	San Miguel Tucurú	ALTA VERAPAZ	Dictamen Juridico y Proyecto de Declaración de Predio Catastrado nuevos
88	88	16-06-02-00563	San Miguel Tucurú	ALTA VERAPAZ	Dictamen Juridico y Proyecto de Declaración de Predio Catastrado nuevos
89	89	16-06-02-00566	San Miguel Tucurú	ALTA VERAPAZ	Dictamen Juridico y Proyecto de Declaración de Predio Catastrado nuevos
90	90	16-06-02-00568	San Miguel Tucurú	ALTA VERAPAZ	Dictamen Juridico y Proyecto de Declaración de Predio Catastrado nuevos
91	91	16-06-02-00567	San Miguel Tucurú	ALTA VERAPAZ	Dictamen Juridico y Proyecto de Declaración de Predio Catastrado nuevos
92	92	16-06-02-00592	San Miguel Tucurú	ALTA VERAPAZ	Dictamen Juridico y Proyecto de Declaración de Predio Catastrado nuevos
93	93	16-06-02-00579	San Miguel Tucurú	ALTA VERAPAZ	Dictamen Juridico y Proyecto de Declaración de Predio Catastrado nuevos
94	94	16-06-02-00587	San Miguel Tucurú	ALTA VERAPAZ	Dictamen Juridico y Proyecto de Declaración de Predio Catastrado nuevos
95	95	16-06-02-00588	San Miguel Tucurú	ALTA VERAPAZ	Dictamen Juridico y Proyecto de Declaración de Predio Catastrado nuevos
96	96	16-06-02-00589	San Miguel Tucurú	ALTA VERAPAZ	Dictamen Juridico y Proyecto de Declaración de Predio Catastrado nuevos
97	97	16-06-02-00590	San Miguel Tucurú	ALTA VERAPAZ	Dictamen Juridico y Proyecto de Declaración de Predio Catastrado nuevos
98	98	16-06-02-00591	San Miguel Tucurú	ALTA VERAPAZ	Dictamen Juridico y Proyecto de Declaración de Predio Catastrado nuevos

No.	Correlativo	CCC	Municipio	Departamento	Actividad Reportada
99	99	16-06-02-00578	San Miguel Tucurú	ALTA VERAPAZ	Dictamen Juridico y Proyecto de Declaración de Predio Catastrado nuevos
100	100	16-06-02-00577	San Miguel Tucurú	ALTA VERAPAZ	Dictamen Juridico y Proyecto de Declaración de Predio Catastrado nuevos
101	101	18-04-07-08510	Morales	IZABAL	Dictamen Juridico y Proyecto de Declaración de Predio Catastrado nuevos
102	102	16-06-02-00575	San Miguel Tucurú	ALTA VERAPAZ	Dictamen Juridico y Proyecto de Declaración de Predio Catastrado nuevos
103	103	16-06-02-00574	San Miguel Tucurú	ALTA VERAPAZ	Dictamen Juridico y Proyecto de Declaración de Predio Catastrado nuevos
104	104	16-06-02-00572	San Miguel Tucurú	ALTA VERAPAZ	Dictamen Juridico y Proyecto de Declaración de Predio Catastrado nuevos
105	105	16-06-02-00571	San Miguel Tucurú	ALTA VERAPAZ	Dictamen Juridico y Proyecto de Declaración de Predio Catastrado nuevos
106	106	16-06-02-00570	San Miguel Tucurú	ALTA VERAPAZ	Dictamen Juridico y Proyecto de Declaración de Predio Catastrado nuevos
107	107	16-06-02-00569	San Miguel Tucurú	ALTA VERAPAZ	Dictamen Juridico y Proyecto de Declaración de Predio Catastrado nuevos
108	108	18-04-07-01082	Morales	IZABAL	Dictamen Juridico y Proyecto de Declaración de Predio Catastrado nuevos
109	109	18-04-07-08505	Morales	IZABAL	Dictamen Juridico y Proyecto de Declaración de Predio Catastrado nuevos
110	110	16-06-02-00997	San Miguel Tucurú	ALTA VERAPAZ	Dictamen Juridico y Proyecto de Declaración de Predio Catastrado nuevos
111	111	16-06-02-00228	San Miguel Tucurú	ALTA VERAPAZ	Dictamen Juridico y Proyecto de Declaración de Predio Catastrado nuevos
112	112	16-06-02-00079	San Miguel Tucurú	ALTA VERAPAZ	Dictamen Juridico y Proyecto de Declaración de Predio Catastrado nuevos
113	113	16-06-02-00239	San Miguel Tucurú	ALTA VERAPAZ	Dictamen Juridico y Proyecto de Declaración de Predio Catastrado nuevos
114	114	16-06-02-00237	San Miguel Tucurú	ALTA VERAPAZ	Dictamen Juridico y Proyecto de Declaración de Predio Catastrado nuevos
115	115	16-06-02-00242	San Miguel Tucurú	ALTA VERAPAZ	Dictamen Juridico y Proyecto de Declaración de Predio Catastrado nuevos
116	116	16-06-02-00382	San Miguel Tucurú	ALTA VERAPAZ	Dictamen Juridico y Proyecto de Declaración de Predio Catastrado nuevos
117	117	16-06-02-00379	San Miguel Tucurú	ALTA VERAPAZ	Dictamen Juridico y Proyecto de Declaración de Predio Catastrado nuevos
118	118	16-06-02-00383	San Miguel Tucurú	ALTA VERAPAZ	Dictamen Juridico y Proyecto de Declaración de Predio Catastrado nuevos
Dictamen Juridico y Proyecto de Declaración de Predio Catastrado, nuevos.					118
TOTAL					118

No.	Correlativo	CCC	Municipio	Departamento	Actividad Reportada
-----	-------------	-----	-----------	--------------	---------------------

**Licda. Patricia Marybel Vallejos Torres**  
**Servicios Profesionales para el estudio de Expedientes**  
**Catastrales y emisión del Dictamen Jurídico**  
**Licenciada en Ciencias Jurídicas y Sociales,**  
**Abogada y Notaria**

Revisado, avalado y certificado para pago por:

**Dr. José Aníbal López Silva**  
**Gerente Jurídico**  
**Gerencia Jurídica del Proceso Catastral**

**REGISTRO DE INFORMACIÓN CATASTRAL DE GUATEMALA  
INFORME MENSUAL DE ACTIVIDADES**

<b>REGLÓN PRESUPUESTARIO 029 "OTRAS REMUNERACIONES DEL PERSONAL TEMPORAL"</b>	
<b>Nombre del Contratista:</b> Karla Yesenia Beteta Ortíz	<b>No. De Contrato:</b> RIC-R-029-0059-2026
<b>Nombre del Servicio:</b> Servicios Profesionales para la Emisión de Ficha de Investigación de Derechos Reales	<b>Gerencia:</b> Gerencia Jurídica del Proceso Catastral
<b>Proyecto:</b> Registro de Información Catastral de Guatemala (RIC)	<b>Informe correspondiente al mes de:</b> Febrero 2026.

1. Seguimiento de actividades de la Investigación Registral, Recopilación, Digitalización, asociación de imágenes y, Análisis de Información Registral correspondiente a cada identificación (es) registral (es) que me fue asignada, ver Anexo.
2. Generé Consulta a distancia de fincas relacionadas a la identificación registral asignada, objeto de estudio y Análisis Jurídico de la información Registral.
3. Plantee dudas, respecto a información descriptiva y grafica objeto de análisis jurídico de la información registral.

FIRMA:




Karla Yesenia Beteta Ortiz

Licenciada en Ciencias Jurídicas y Sociales,  
Abogada y Notaria

Servicios profesionales para la Emisión de  
Ficha de Investigación de Derechos Reales

Vo.Bo.:



Dr. José Anibal López Silva  
Gerente Jurídico

Gerencia Jurídica del Proceso Catastral



ANEXO AL INFORME DE ACTIVIDADES				
Contrato No.:		RIC-R-029-0059-2026		
Nombre del Servicio:		SERVICIOS PROFESIONALES PARA LA EMISIÓN DE FICHA DE INVESTIGACIÓN DE DERECHOS REALES.		
Actividad:		La suscrita hace constar de la existencia de ciento ocho (108) Fichas de Investigación de Derechos Reales, elaboradas (Investigación, Recopilación, asociación de imágenes, digitalización y análisis de la Información Registral, finalizado).		
Nombre del Contratista:		Licda. Karla Yesenia Beteta Ortíz		
Anexo correspondiente al mes de :		Febrero 2026		
No.	Identificación Registral	Municipio	Departamento	Actividad Reportada
1	1767-267-364E-9	Las Cruces	Petén	Ficha de Investigación de Derechos Reales, elaborada (Investigación, Recopilación, asociación de imágenes, digitalización y análisis de la Información Registral, finalizado)
2	1816-316-364E-9	Las Cruces	Petén	Ficha de Investigación de Derechos Reales, elaborada (Investigación, Recopilación, asociación de imágenes, digitalización y análisis de la Información Registral, finalizado)
3	1941-441-364E-9	Las Cruces	Petén	Ficha de Investigación de Derechos Reales, elaborada (Investigación, Recopilación, asociación de imágenes, digitalización y análisis de la Información Registral, finalizado)
4	1956-456-364E-9	Las Cruces	Petén	Ficha de Investigación de Derechos Reales, elaborada (Investigación, Recopilación, asociación de imágenes, digitalización y análisis de la Información Registral, finalizado)
5	2114-114-365E-9	Las Cruces	Petén	Ficha de Investigación de Derechos Reales, elaborada (Investigación, Recopilación, asociación de imágenes, digitalización y análisis de la Información Registral, finalizado)
6	2127-127-365E-9	Las Cruces	Petén	Ficha de Investigación de Derechos Reales, elaborada (Investigación, Recopilación, asociación de imágenes, digitalización y análisis de la Información Registral, finalizado)

No.	Identificación Registral	Municipio	Departamento	Actividad Reportada
7	2331-331-365E-9	Las Cruces	Petén	Ficha de Investigación de Derechos Reales, elaborada (Investigación, Recopilación, asociación de imágenes, digitalización y análisis de la Información Registral, finalizado)
8	1621-121-364E-9	Las Cruces	Petén	Ficha de Investigación de Derechos Reales, elaborada (Investigación, Recopilación, asociación de imágenes, digitalización y análisis de la Información Registral, finalizado)
9	1675-175-364E-9	Las Cruces	Petén	Ficha de Investigación de Derechos Reales, elaborada (Investigación, Recopilación, asociación de imágenes, digitalización y análisis de la Información Registral, finalizado)
10	1679-179-364E-9	Las Cruces	Petén	Ficha de Investigación de Derechos Reales, elaborada (Investigación, Recopilación, asociación de imágenes, digitalización y análisis de la Información Registral, finalizado)
11	1682-182-364E-9	Las Cruces	Petén	Ficha de Investigación de Derechos Reales, elaborada (Investigación, Recopilación, asociación de imágenes, digitalización y análisis de la Información Registral, finalizado)
12	1689-189-364E-9	Las Cruces	Petén	Ficha de Investigación de Derechos Reales, elaborada (Investigación, Recopilación, asociación de imágenes, digitalización y análisis de la Información Registral, finalizado)
13	1706-206-364E-9	Las Cruces	Petén	Ficha de Investigación de Derechos Reales, elaborada (Investigación, Recopilación, asociación de imágenes, digitalización y análisis de la Información Registral, finalizado)

No.	Identificación Registral	Municipio	Departamento	Actividad Reportada
14	1707-207-364E-9	Las Cruces	Petén	Ficha de Investigación de Derechos Reales, elaborada (Investigación, Recopilación, asociación de imágenes, digitalización y análisis de la Información Registral, finalizado)
15	1708-208-364E-9	Las Cruces	Petén	Ficha de Investigación de Derechos Reales, elaborada (Investigación, Recopilación, asociación de imágenes, digitalización y análisis de la Información Registral, finalizado)
16	1731-231-364E-9	Las Cruces	Petén	Ficha de Investigación de Derechos Reales, elaborada (Investigación, Recopilación, asociación de imágenes, digitalización y análisis de la Información Registral, finalizado)
17	4317-317-349E-9	Poptún	Petén	Ficha de Investigación de Derechos Reales, elaborada (Investigación, Recopilación, asociación de imágenes, digitalización y análisis de la Información Registral, finalizado)
18	4318-318-349E-9	Poptún	Petén	Ficha de Investigación de Derechos Reales, elaborada (Investigación, Recopilación, asociación de imágenes, digitalización y análisis de la Información Registral, finalizado)
19	4339-339-349E-9	Poptún	Petén	Ficha de Investigación de Derechos Reales, elaborada (Investigación, Recopilación, asociación de imágenes, digitalización y análisis de la Información Registral, finalizado)
20	4676-176-350E-9	Poptún	Petén	Ficha de Investigación de Derechos Reales, elaborada (Investigación, Recopilación, asociación de imágenes, digitalización y análisis de la Información Registral, finalizado)
21	4712-212-350E-9	Poptún	Petén	Ficha de Investigación de Derechos Reales, elaborada (Investigación, Recopilación, asociación de imágenes, digitalización y análisis de la Información Registral, finalizado)

No.	Identificación Registral	Municipio	Departamento	Actividad Reportada
22	4737-237-350E-9	Poptún	Petén	Ficha de Investigación de Derechos Reales, elaborada (Investigación, Recopilación, asociación de imágenes, digitalización y análisis de la Información Registral, finalizado)
23	5096-96-351E-9	Poptún	Petén	Ficha de Investigación de Derechos Reales, elaborada (Investigación, Recopilación, asociación de imágenes, digitalización y análisis de la Información Registral, finalizado)
24	6156-156-353E-9	Poptún	Petén	Ficha de Investigación de Derechos Reales, elaborada (Investigación, Recopilación, asociación de imágenes, digitalización y análisis de la Información Registral, finalizado)
25	6328-328-353E-9	Poptún	Petén	Ficha de Investigación de Derechos Reales, elaborada (Investigación, Recopilación, asociación de imágenes, digitalización y análisis de la Información Registral, finalizado)
26	6362-362-353E-9	Poptún	Petén	Ficha de Investigación de Derechos Reales, elaborada (Investigación, Recopilación, asociación de imágenes, digitalización y análisis de la Información Registral, finalizado)
27	6838-338-354E-9	Poptún	Petén	Ficha de Investigación de Derechos Reales, elaborada (Investigación, Recopilación, asociación de imágenes, digitalización y análisis de la Información Registral, finalizado)
28	6841-341-354E-9	Poptún	Petén	Ficha de Investigación de Derechos Reales, elaborada (Investigación, Recopilación, asociación de imágenes, digitalización y análisis de la Información Registral, finalizado)
29	7542-42-356E-9	Poptún	Petén	Ficha de Investigación de Derechos Reales, elaborada (Investigación, Recopilación, asociación de imágenes, digitalización y análisis de la Información Registral, finalizado)

No.	Identificación Registral	Municipio	Departamento	Actividad Reportada
30	7556-56-336E-9	Poptún	Petén	Ficha de Investigación de Derechos Reales, elaborada (Investigación, Recopilación, asociación de imágenes, digitalización y análisis de la Información Registral, finalizado)
31	7574-74-336E-9	San Andrés	Petén	Ficha de Investigación de Derechos Reales, elaborada (Investigación, Recopilación, asociación de imágenes, digitalización y análisis de la Información Registral, finalizado)
32	7578-78-336E-9	Poptún	Petén	Ficha de Investigación de Derechos Reales, elaborada (Investigación, Recopilación, asociación de imágenes, digitalización y análisis de la Información Registral, finalizado)
33	8729-229-358E-9	Poptún	Petén	Ficha de Investigación de Derechos Reales, elaborada (Investigación, Recopilación, asociación de imágenes, digitalización y análisis de la Información Registral, finalizado)
34	5724-224-352E-9	Poptún	Petén	Ficha de Investigación de Derechos Reales, elaborada (Investigación, Recopilación, asociación de imágenes, digitalización y análisis de la Información Registral, finalizado)
35	6118-118-353E-9	Poptún	Petén	Ficha de Investigación de Derechos Reales, elaborada (Investigación, Recopilación, asociación de imágenes, digitalización y análisis de la Información Registral, finalizado)
36	6825-325-354E-9	Poptún	Petén	Ficha de Investigación de Derechos Reales, elaborada (Investigación, Recopilación, asociación de imágenes, digitalización y análisis de la Información Registral, finalizado)
37	6929-429-354E-9	Poptún	Petén	Ficha de Investigación de Derechos Reales, elaborada (Investigación, Recopilación, asociación de imágenes, digitalización y análisis de la Información Registral, finalizado)

No.	Identificación Registral	Municipio	Departamento	Actividad Reportada
38	7296-296-355E-9	Poptún	Petén	Ficha de Investigación de Derechos Reales, elaborada (Investigación, Recopilación, asociación de imágenes, digitalización y análisis de la Información Registral, finalizado)
39	7304-304-355E-9	Poptún	Petén	Ficha de Investigación de Derechos Reales, elaborada (Investigación, Recopilación, asociación de imágenes, digitalización y análisis de la Información Registral, finalizado)
40	7330-330-355E-9	Poptún	Petén	Ficha de Investigación de Derechos Reales, elaborada (Investigación, Recopilación, asociación de imágenes, digitalización y análisis de la Información Registral, finalizado)
41	7541-41-356E-9	Poptún	Petén	Ficha de Investigación de Derechos Reales, elaborada (Investigación, Recopilación, asociación de imágenes, digitalización y análisis de la Información Registral, finalizado)
42	1597-97-364E-9	Las Cruces	Petén	Ficha de Investigación de Derechos Reales, elaborada (Investigación, Recopilación, asociación de imágenes, digitalización y análisis de la Información Registral, finalizado)
43	1620-120-364E-9	Las Cruces	Petén	Ficha de Investigación de Derechos Reales, elaborada (Investigación, Recopilación, asociación de imágenes, digitalización y análisis de la Información Registral, finalizado)
44	1784-284-364E-9	Las Cruces	Petén	Ficha de Investigación de Derechos Reales, elaborada (Investigación, Recopilación, asociación de imágenes, digitalización y análisis de la Información Registral, finalizado)
45	1989-489-364E-9	Las Cruces	Petén	Ficha de Investigación de Derechos Reales, elaborada (Investigación, Recopilación, asociación de imágenes, digitalización y análisis de la Información Registral, finalizado)

No.	Identificación Registral	Municipio	Departamento	Actividad Reportada
46	4222-222-349E-9	Poptún	Petén	Ficha de Investigación de Derechos Reales, elaborada (Investigación, Recopilación, asociación de imágenes, digitalización y análisis de la Información Registral, finalizado)
47	43-43-361E-9	Poptún	Petén	Ficha de Investigación de Derechos Reales, elaborada (Investigación, Recopilación, asociación de imágenes, digitalización y análisis de la Información Registral, finalizado)
48	4303-303-349E-9	Poptún	Petén	Ficha de Investigación de Derechos Reales, elaborada (Investigación, Recopilación, asociación de imágenes, digitalización y análisis de la Información Registral, finalizado)
49	4307-307-349E-9	Poptún	Petén	Ficha de Investigación de Derechos Reales, elaborada (Investigación, Recopilación, asociación de imágenes, digitalización y análisis de la Información Registral, finalizado)
50	4308-308-349E-9	Poptún	Petén	Ficha de Investigación de Derechos Reales, elaborada (Investigación, Recopilación, asociación de imágenes, digitalización y análisis de la Información Registral, finalizado)
51	4312-312-349E-9	Poptún	Petén	Ficha de Investigación de Derechos Reales, elaborada (Investigación, Recopilación, asociación de imágenes, digitalización y análisis de la Información Registral, finalizado)
52	4316-316-349E-9	Poptún	Petén	Ficha de Investigación de Derechos Reales, elaborada (Investigación, Recopilación, asociación de imágenes, digitalización y análisis de la Información Registral, finalizado)
53	4359-359-349E-9	Poptún	Petén	Ficha de Investigación de Derechos Reales, elaborada (Investigación, Recopilación, asociación de imágenes, digitalización y análisis de la Información Registral, finalizado)

No.	Identificación Registral	Municipio	Departamento	Actividad Reportada
54	4398-398-349E-9	Poptún	Petén	Ficha de Investigación de Derechos Reales, elaborada (Investigación, Recopilación, asociación de imágenes, digitalización y análisis de la Información Registral, finalizado)
55	4400-400-349E-9	Poptún	Petén	Ficha de Investigación de Derechos Reales, elaborada (Investigación, Recopilación, asociación de imágenes, digitalización y análisis de la Información Registral, finalizado)
56	4404-404-349E-9	Poptún	Petén	Ficha de Investigación de Derechos Reales, elaborada (Investigación, Recopilación, asociación de imágenes, digitalización y análisis de la Información Registral, finalizado)
57	4419-419-349E-9	Poptún	Petén	Ficha de Investigación de Derechos Reales, elaborada (Investigación, Recopilación, asociación de imágenes, digitalización y análisis de la Información Registral, finalizado)
58	4423-423-349E-9	Poptún	Petén	Ficha de Investigación de Derechos Reales, elaborada (Investigación, Recopilación, asociación de imágenes, digitalización y análisis de la Información Registral, finalizado)
59	4449-449-349E-9	Poptún	Petén	Ficha de Investigación de Derechos Reales, elaborada (Investigación, Recopilación, asociación de imágenes, digitalización y análisis de la Información Registral, finalizado)
60	4451-451-349E-9	Poptún	Petén	Ficha de Investigación de Derechos Reales, elaborada (Investigación, Recopilación, asociación de imágenes, digitalización y análisis de la Información Registral, finalizado)
61	4453-453-349E-9	Poptún	Petén	Ficha de Investigación de Derechos Reales, elaborada (Investigación, Recopilación, asociación de imágenes, digitalización y análisis de la Información Registral, finalizado)

No.	Identificación Registral	Municipio	Departamento	Actividad Reportada
62	4473-473-349E-9	Poptún	Petén	Ficha de Investigación de Derechos Reales, elaborada (Investigación, Recopilación, asociación de imágenes, digitalización y análisis de la Información Registral, finalizado)
63	4484-484-349E-9	Poptún	Petén	Ficha de Investigación de Derechos Reales, elaborada (Investigación, Recopilación, asociación de imágenes, digitalización y análisis de la Información Registral, finalizado)
64	4487-487-349E-9	Poptún	Petén	Ficha de Investigación de Derechos Reales, elaborada (Investigación, Recopilación, asociación de imágenes, digitalización y análisis de la Información Registral, finalizado)
65	4488-488-349E-9	Poptún	Petén	Ficha de Investigación de Derechos Reales, elaborada (Investigación, Recopilación, asociación de imágenes, digitalización y análisis de la Información Registral, finalizado)
66	4491-491-349E-9	Poptún	Petén	Ficha de Investigación de Derechos Reales, elaborada (Investigación, Recopilación, asociación de imágenes, digitalización y análisis de la Información Registral, finalizado)
67	4493-493-349E-9	Poptún	Petén	Ficha de Investigación de Derechos Reales, elaborada (Investigación, Recopilación, asociación de imágenes, digitalización y análisis de la Información Registral, finalizado)
68	4494-494-349E-9	Poptún	Petén	Ficha de Investigación de Derechos Reales, elaborada (Investigación, Recopilación, asociación de imágenes, digitalización y análisis de la Información Registral, finalizado)
69	4528-28-350E-9	Poptún	Petén	Ficha de Investigación de Derechos Reales, elaborada (Investigación, Recopilación, asociación de imágenes, digitalización y análisis de la Información Registral, finalizado)

No.	Identificación Registral	Municipio	Departamento	Actividad Reportada
70	453-453-341E-9	Poptún	Petén	Ficha de Investigación de Derechos Reales, elaborada (Investigación, Recopilación, asociación de imágenes, digitalización y análisis de la Información Registral, finalizado)
71	454-454-341E-9	Poptún	Petén	Ficha de Investigación de Derechos Reales, elaborada (Investigación, Recopilación, asociación de imágenes, digitalización y análisis de la Información Registral, finalizado)
72	4558-58-350E-9	Poptún	Petén	Ficha de Investigación de Derechos Reales, elaborada (Investigación, Recopilación, asociación de imágenes, digitalización y análisis de la Información Registral, finalizado)
73	4559-59-350E-9	Poptún	Petén	Ficha de Investigación de Derechos Reales, elaborada (Investigación, Recopilación, asociación de imágenes, digitalización y análisis de la Información Registral, finalizado)
74	4569-69-350E-9	Poptún	Petén	Ficha de Investigación de Derechos Reales, elaborada (Investigación, Recopilación, asociación de imágenes, digitalización y análisis de la Información Registral, finalizado)
75	4571-71-350E-9	Poptún	Petén	Ficha de Investigación de Derechos Reales, elaborada (Investigación, Recopilación, asociación de imágenes, digitalización y análisis de la Información Registral, finalizado)
76	4572-72-350E-9	Poptún	Petén	Ficha de Investigación de Derechos Reales, elaborada (Investigación, Recopilación, asociación de imágenes, digitalización y análisis de la Información Registral, finalizado)
77	4952-452-350E-9	Poptún	Petén	Ficha de Investigación de Derechos Reales, elaborada (Investigación, Recopilación, asociación de imágenes, digitalización y análisis de la Información Registral, finalizado)

No.	Identificación Registral	Municipio	Departamento	Actividad Reportada
78	4968-468-350E-9	Poptún	Petén	Ficha de Investigación de Derechos Reales, elaborada (Investigación, Recopilación, asociación de imágenes, digitalización y análisis de la Información Registral, finalizado)
79	4982-482-350E-9	Poptún	Petén	Ficha de Investigación de Derechos Reales, elaborada (Investigación, Recopilación, asociación de imágenes, digitalización y análisis de la Información Registral, finalizado)
80	4983-483-350E-9	Poptún	Petén	Ficha de Investigación de Derechos Reales, elaborada (Investigación, Recopilación, asociación de imágenes, digitalización y análisis de la Información Registral, finalizado)
81	4984-484-350E-9	Poptún	Petén	Ficha de Investigación de Derechos Reales, elaborada (Investigación, Recopilación, asociación de imágenes, digitalización y análisis de la Información Registral, finalizado)
82	4987-487-350E-9	Poptún	Petén	Ficha de Investigación de Derechos Reales, elaborada (Investigación, Recopilación, asociación de imágenes, digitalización y análisis de la Información Registral, finalizado)
83	4988-488-350E-9	Poptún	Petén	Ficha de Investigación de Derechos Reales, elaborada (Investigación, Recopilación, asociación de imágenes, digitalización y análisis de la Información Registral, finalizado)
84	4996-496-350E-9	Poptún	Petén	Ficha de Investigación de Derechos Reales, elaborada (Investigación, Recopilación, asociación de imágenes, digitalización y análisis de la Información Registral, finalizado)
85	5003-3-351E-9	Poptún	Petén	Ficha de Investigación de Derechos Reales, elaborada (Investigación, Recopilación, asociación de imágenes, digitalización y análisis de la Información Registral, finalizado)

No.	Identificación Registral	Municipio	Departamento	Actividad Reportada
86	5011-11-351E-9	Poptún	Petén	Ficha de Investigación de Derechos Reales, elaborada (Investigación, Recopilación, asociación de imágenes, digitalización y análisis de la Información Registral, finalizado)
87	5015-15-351E-9	Poptún	Petén	Ficha de Investigación de Derechos Reales, elaborada (Investigación, Recopilación, asociación de imágenes, digitalización y análisis de la Información Registral, finalizado)
88	5016-16-351E-9	Poptún	Petén	Ficha de Investigación de Derechos Reales, elaborada (Investigación, Recopilación, asociación de imágenes, digitalización y análisis de la Información Registral, finalizado)
89	5022-22-351E-9	Poptún	Petén	Ficha de Investigación de Derechos Reales, elaborada (Investigación, Recopilación, asociación de imágenes, digitalización y análisis de la Información Registral, finalizado)
90	5037-37-351E-9	Poptún	Petén	Ficha de Investigación de Derechos Reales, elaborada (Investigación, Recopilación, asociación de imágenes, digitalización y análisis de la Información Registral, finalizado)
91	5041-41-351E-9	Poptún	Petén	Ficha de Investigación de Derechos Reales, elaborada (Investigación, Recopilación, asociación de imágenes, digitalización y análisis de la Información Registral, finalizado)
92	5094-94-351E-9	Poptún	Petén	Ficha de Investigación de Derechos Reales, elaborada (Investigación, Recopilación, asociación de imágenes, digitalización y análisis de la Información Registral, finalizado)
93	5095-95-351E-9	Poptún	Petén	Ficha de Investigación de Derechos Reales, elaborada (Investigación, Recopilación, asociación de imágenes, digitalización y análisis de la Información Registral, finalizado)

No.	Identificación Registral	Municipio	Departamento	Actividad Reportada
94	553-53-342E-9	Poptún	Petén	Ficha de Investigación de Derechos Reales, elaborada (Investigación, Recopilación, asociación de imágenes, digitalización y análisis de la Información Registral, finalizado)
95	6306-306-353E-9	Poptún	Petén	Ficha de Investigación de Derechos Reales, elaborada (Investigación, Recopilación, asociación de imágenes, digitalización y análisis de la Información Registral, finalizado)
96	6322-322-353E-9	Poptún	Petén	Ficha de Investigación de Derechos Reales, elaborada (Investigación, Recopilación, asociación de imágenes, digitalización y análisis de la Información Registral, finalizado)
97	6324-324-353E-9	Poptún	Petén	Ficha de Investigación de Derechos Reales, elaborada (Investigación, Recopilación, asociación de imágenes, digitalización y análisis de la Información Registral, finalizado)
98	6366-366-353E-9	Poptún	Petén	Ficha de Investigación de Derechos Reales, elaborada (Investigación, Recopilación, asociación de imágenes, digitalización y análisis de la Información Registral, finalizado)
99	6793-293-354E-9	Poptún	Petén	Ficha de Investigación de Derechos Reales, elaborada (Investigación, Recopilación, asociación de imágenes, digitalización y análisis de la Información Registral, finalizado)
100	6812-312-354E-9	Poptún	Petén	Ficha de Investigación de Derechos Reales, elaborada (Investigación, Recopilación, asociación de imágenes, digitalización y análisis de la Información Registral, finalizado)
101	6824-324-354E-9	Poptún	Petén	Ficha de Investigación de Derechos Reales, elaborada (Investigación, Recopilación, asociación de imágenes, digitalización y análisis de la Información Registral, finalizado)

No.	Identificación Registral	Municipio	Departamento	Actividad Reportada
102	6826-326-354E-9	Poptún	Petén	Ficha de Investigación de Derechos Reales, elaborada (Investigación, Recopilación, asociación de imágenes, digitalización y análisis de la Información Registral, finalizado)
103	6837-337-354E-9	Poptún	Petén	Ficha de Investigación de Derechos Reales, elaborada (Investigación, Recopilación, asociación de imágenes, digitalización y análisis de la Información Registral, finalizado)
104	8717-217-358E-9	Poptún	Petén	Ficha de Investigación de Derechos Reales, elaborada (Investigación, Recopilación, asociación de imágenes, digitalización y análisis de la Información Registral, finalizado)
105	8718-218-358E-9	Poptún	Petén	Ficha de Investigación de Derechos Reales, elaborada (Investigación, Recopilación, asociación de imágenes, digitalización y análisis de la Información Registral, finalizado)
106	8720-220-338E-9	Poptún	Petén	Ficha de Investigación de Derechos Reales, elaborada (Investigación, Recopilación, asociación de imágenes, digitalización y análisis de la Información Registral, finalizado)
107	8728-228-358E-9	Poptún	Petén	Ficha de Investigación de Derechos Reales, elaborada (Investigación, Recopilación, asociación de imágenes, digitalización y análisis de la Información Registral, finalizado)
108	8850-350-338E-9	Poptún	Petén	Ficha de Investigación de Derechos Reales, elaborada (Investigación, Recopilación, asociación de imágenes, digitalización y análisis de la Información Registral, finalizado)
Ficha de Investigación de Derechos Reales, elaborada (Investigación, Recopilación, asociación de imágenes, digitalización y análisis de la Información Registral, finalizado)				108
TOTAL				108


No.	Identificación Registral	Municipio	Departamento	Actividad Reportada
-----	--------------------------	-----------	--------------	---------------------



Licda. Karla Yesenia Bereta Ortiz

Licenciada en Ciencias Jurídicas y Sociales, Abogada y Notaria  
Servicios Profesionales para la emisión de Ficha de Investigación de Derechos Reales

Revisado, avalado y certificado para pago por:



Dr. José Anibal López Silva  
Gerente Jurídico  
Gerencia Jurídica del Proceso Catastral

**REGISTRO DE INFORMACIÓN CATASTRAL DE GUATEMALA  
INFORME MENSUAL DE ACTIVIDADES**

<b>RENGLÓN PRESUPUESTARIO 029 "OTRAS REMUNERACIONES DEL PERSONAL TEMPORAL"</b>	
<b>Nombre del Contratista:</b> ROGELBER ALEXANDER RÍOS GODOY	<b>No. De Contrato:</b> RIC-R-029-0060-2026
<b>Nombre del Servicio:</b> Servicios Profesionales para la Emisión de Ficha de Investigación de Derechos Reales	<b>Gerencia:</b> Gerencia Jurídica del Proceso Catastral
<b>Proyecto:</b> Registro de Información Catastral de Guatemala (RIC)	<b>Informe correspondiente al mes de:</b> Febrero de 2026.


1. Seguimiento de actividades de la Investigación Registral, Recopilación, Digitalización, asociación de imágenes y, Análisis de Información Registral correspondiente a cada identificación (es) registral (es) que me fue asignada, ver Anexo.
2. Generé Consulta a distancia de fincas relacionadas a la identificación registral asignada, objeto de estudio y Análisis Jurídico de la información Registral.
3. Plantee dudas, respecto a información descriptiva y grafica objeto de análisis jurídico de la información registral.

FIRMA: \_\_\_\_\_

Rogelber Alexander Ríos Godoy  
Licenciado en Ciencias Jurídicas y Sociales,  
Abogado y Notario  
Servicios profesionales para la Emisión de  
Ficha de Investigación de Derechos Reales

Vo.Bo.: \_\_\_\_\_

Dr. José Anibal López Silva  
Gerente Jurídico  
Gerencia Jurídica del Proceso Catastral



ANEXO AL INFORME DE ACTIVIDADES				
<b>Contrato No.:</b>		RIC-R-029-0060-2026		
<b>Nombre del Servicio:</b>		SERVICIOS PROFESIONALES PARA LA EMISIÓN DE FICHA DE INVESTIGACIÓN DE DERECHOS REALES.		
<b>Actividad:</b>		La suscrita hace constar de la existencia de treinta (30) Fichas de Investigación de Derechos Reales, elaboradas (Investigación, Recopilación, asociación de imágenes, digitalización y análisis de la Información Registral, finalizado).		
<b>Nombre del Contratista:</b>		Lic. ROGELBER ALEXANDER RÍOS GODOY		
<b>Anexo correspondiente al mes de :</b>		Febrero de 2026		
No.	Identificación Registral	Municipio	Departamento	Actividad Reportada
1	1003-3-343E-9	Poptún	Petén	Ficha de Investigación de Derechos Reales, elaborada (Investigación, Recopilación, asociación de imágenes, digitalización y análisis de la Información Registral, finalizado)
2	1004-4-343E-9	Poptún	Petén	Ficha de Investigación de Derechos Reales, elaborada (Investigación, Recopilación, asociación de imágenes, digitalización y análisis de la Información Registral, finalizado)
3	1029-29-343E-9	Poptún	Petén	Ficha de Investigación de Derechos Reales, elaborada (Investigación, Recopilación, asociación de imágenes, digitalización y análisis de la Información Registral, finalizado)
4	197-197-341E-9	Poptún	Petén	Ficha de Investigación de Derechos Reales, elaborada (Investigación, Recopilación, asociación de imágenes, digitalización y análisis de la Información Registral, finalizado)
5	2014-14-345E-9	Poptún	Petén	Ficha de Investigación de Derechos Reales, elaborada (Investigación, Recopilación, asociación de imágenes, digitalización y análisis de la Información Registral, finalizado)
6	2021-21-345E-9	Poptún	Petén	Ficha de Investigación de Derechos Reales, elaborada (Investigación, Recopilación, asociación de imágenes, digitalización y análisis de la Información Registral, finalizado)

No.	Identificación Registral	Municipio	Departamento	Actividad Reportada
7	2100-100-365E-9	Las Cruces	Petén	Ficha de Investigación de Derechos Reales, elaborada (Investigación, Recopilación, asociación de imágenes, digitalización y análisis de la Información Registral, finalizado)
8	2103-103-365E-9	Las Cruces	Petén	Ficha de Investigación de Derechos Reales, elaborada (Investigación, Recopilación, asociación de imágenes, digitalización y análisis de la Información Registral, finalizado)
9	2110-110-365E-9	Las Cruces	Petén	Ficha de Investigación de Derechos Reales, elaborada (Investigación, Recopilación, asociación de imágenes, digitalización y análisis de la Información Registral, finalizado)
10	2116-116-365E-9	Las Cruces	Petén	Ficha de Investigación de Derechos Reales, elaborada (Investigación, Recopilación, asociación de imágenes, digitalización y análisis de la Información Registral, finalizado)
11	2117-117-365E-9	Las Cruces	Petén	Ficha de Investigación de Derechos Reales, elaborada (Investigación, Recopilación, asociación de imágenes, digitalización y análisis de la Información Registral, finalizado)
12	2120-120-365E-9	Las Cruces	Petén	Ficha de Investigación de Derechos Reales, elaborada (Investigación, Recopilación, asociación de imágenes, digitalización y análisis de la Información Registral, finalizado)
13	2122-122-365E-9	Las Cruces	Petén	Ficha de Investigación de Derechos Reales, elaborada (Investigación, Recopilación, asociación de imágenes, digitalización y análisis de la Información Registral, finalizado)
14	2126-126-365E-9	Las Cruces	Petén	Ficha de Investigación de Derechos Reales, elaborada (Investigación, Recopilación, asociación de imágenes, digitalización y análisis de la Información Registral, finalizado)

No.	Identificación Registral	Municipio	Departamento	Actividad Reportada
15	218-218-341E-9	Poptún	Petén	Ficha de Investigación de Derechos Reales, elaborada (Investigación, Recopilación, asociación de imágenes, digitalización y análisis de la Información Registral, finalizado)
16	223-223-341E-9	Poptún	Petén	Ficha de Investigación de Derechos Reales, elaborada (Investigación, Recopilación, asociación de imágenes, digitalización y análisis de la Información Registral, finalizado)
17	225-225-361E-9	Las Cruces	Petén	Ficha de Investigación de Derechos Reales, elaborada (Investigación, Recopilación, asociación de imágenes, digitalización y análisis de la Información Registral, finalizado)
18	2258-258-365E-9	Las Cruces	Petén	Ficha de Investigación de Derechos Reales, elaborada (Investigación, Recopilación, asociación de imágenes, digitalización y análisis de la Información Registral, finalizado)
19	247-247-341E-9	Poptún	Petén	Ficha de Investigación de Derechos Reales, elaborada (Investigación, Recopilación, asociación de imágenes, digitalización y análisis de la Información Registral, finalizado)
20	257-257-341E-9	Poptún	Petén	Ficha de Investigación de Derechos Reales, elaborada (Investigación, Recopilación, asociación de imágenes, digitalización y análisis de la Información Registral, finalizado)
21	3167-167-347E-9	Poptún	Petén	Ficha de Investigación de Derechos Reales, elaborada (Investigación, Recopilación, asociación de imágenes, digitalización y análisis de la Información Registral, finalizado)
22	3170-170-347E-9	Poptún	Petén	Ficha de Investigación de Derechos Reales, elaborada (Investigación, Recopilación, asociación de imágenes, digitalización y análisis de la Información Registral, finalizado)
23	3174-174-347E-9	Poptún	Petén	Ficha de Investigación de Derechos Reales, elaborada (Investigación, Recopilación, asociación de imágenes, digitalización y análisis de la Información Registral, finalizado)


No.	Identificación Registral	Municipio	Departamento	Actividad Reportada
24	3175-175-347E-9	Poptún	Petén	Ficha de Investigación de Derechos Reales, elaborada (Investigación, Recopilación, asociación de imágenes, digitalización y análisis de la Información Registral, finalizado)
25	3270-270-347E-9	Poptún	Petén	Ficha de Investigación de Derechos Reales, elaborada (Investigación, Recopilación, asociación de imágenes, digitalización y análisis de la Información Registral, finalizado)
26	3572-72-348E-9	Poptún	Petén	Ficha de Investigación de Derechos Reales, elaborada (Investigación, Recopilación, asociación de imágenes, digitalización y análisis de la Información Registral, finalizado)
27	3650-150-348E-9	Poptún	Petén	Ficha de Investigación de Derechos Reales, elaborada (Investigación, Recopilación, asociación de imágenes, digitalización y análisis de la Información Registral, finalizado)
28	3811-311-348E-9	Poptún	Petén	Ficha de Investigación de Derechos Reales, elaborada (Investigación, Recopilación, asociación de imágenes, digitalización y análisis de la Información Registral, finalizado)
29	5205-205-351E-9	Poptún	Petén	Ficha de Investigación de Derechos Reales, elaborada (Investigación, Recopilación, asociación de imágenes, digitalización y análisis de la Información Registral, finalizado)
30	5215-215-351E-9	Poptún	Petén	Ficha de Investigación de Derechos Reales, elaborada (Investigación, Recopilación, asociación de imágenes, digitalización y análisis de la Información Registral, finalizado)
Ficha de Investigación de Derechos Reales, elaborada (Investigación, Recopilación, asociación de imágenes, digitalización y análisis de la Información Registral, finalizado)				30
TOTAL				30

No.	Identificación Registral	Municipio	Departamento	Actividad Reportada
-----	--------------------------	-----------	--------------	---------------------



**Lic. Rogelber Alexander Ríos Godoy**  
**Licenciado en Ciencias Jurídicas y Sociales, Abogado y Notario**  
**Servicios Profesionales para la emisión de Ficha de Investigación de Derechos Reales**

Revisado, avalado y certificado para pago por:



**Dr. José Anibal López Silva**  
**Gerente Jurídico**  
**Gerencia Jurídica del Proceso Catastral**