


**REGISTRO DE INFORMACIÓN CATASTRAL DE GUATEMALA**  
**INFORME MENSUAL DE ACTIVIDADES**

RENLÓN PRESUPUESTARIO 029	
"OTRAS REMUNERACIONES DEL PERSONAL TEMPORAL"	
Nombre del Contratista:  HEIDI TAMARA DE LEÓN MUÑOZ	No. De Contrato:  RIC-R-029-0061-2026.
Nombre del Servicio:  Servicios Profesionales de Seguimiento de Procesos, Sistema Registro-Catastro en Registro Público	Dirección Municipal, Gerencia, Coordinación o Unidad:  Coordinación del Registro Público.
Proyecto:  Registro de Información Catastral de Guatemala.	Informe correspondiente al mes de:  Febrero 2026.

**ACTIVIDADES REALIZADAS**

<ol style="list-style-type: none"> <li>1. Se brindó asesoría legal al personal de Coordinación del Registro Público sobre los procesos del Sistema Registro-Catastro;</li> <li>2. Se resolvieron consultas formuladas en materia registral al verificar cambios de titular registral para entrega de certificados catastrales, verificando número de finca, folio y libro, así como de operador a cargo, anexo 1;</li> <li>3. Se solicitaron al Registro de la Propiedad la inscripción de predios que son prioridad, derivado de la solicitud y entrega de productos catastrales, anexo 2;</li> <li>4. Cualquier otra actividad que le sea asignada por las autoridades del RIC: Se solicitó cambio de estatus a Tecnología de predios que se encontraban pendientes de respuesta del Registro General de la Propiedad para poder operarlos, anexo 3.</li> </ol>
---

FIRMA: 

HEIDI TAMARA DE LEÓN MUÑOZ

Abogada y Notaria

Servicios Profesionales de Seguimiento de Procesos  
Sistema Registro-Catastro en Registro Público

Vo. Bo.

FIRMA:   Licda. Gabriela Alejandra Gamarro López

Coordinador del Registro Público  
Licenciada Gabriela Alejandra Gamarro López  
Registro de Información Catastral de Guatemala

Coordinador del Registro Público



Verificación de Cambios de Titular Registral para entrega de certificados (Anexo 1)

CCC	STATUS	FINCA	ENTREGA CERTIFICADO	OPERADOR CTR
17-06-02-00219	Posible flujo por cambio de titular registral	80-80-40 PETÉN	PROCEDE	NINGUNO
17-06-04-00540	Posible flujo por cambio de titular registral	74-74-40 PETÉN	PROCEDE	NINGUNO
18-04-10-01989	Posible flujo por cambio de titular registral	3-83-1 FERROCA	PROCEDE	NINGUNO
17-07-02-01618	Posible flujo por cambio de titular registral	9357-357-19E PETÉN	PROCEDE	NINGUNO
15-07-06-01893	Posible flujo por cambio de titular registral	41-41-1G RA	NO PROCEDE	/DBANOS/RVICENTE
15-07-04-06702	Posible flujo por cambio de titular registral	37-35-1G RA	NO PROCEDE	DBANOS
18-05-01-00014	Posible flujo por cambio de titular registral	118-125-40 IZABAL	PROCEDE	NINGUNO
17-02-02-02054	Posible flujo por cambio de titular registral	292-93-29 PETÉN	PROCEDE	NINGUNO
17-07-02-03065	Posible flujo por cambio de titular registral	9357-357-19E PETÉN	PROCEDE	NINGUNO
18-04-07-03738	Posible flujo por cambio de titular registral	9296-296-19E IZABAL	NO PROCEDE	DBANOS
18-01-05-03452	Posible flujo por cambio de titular registral	1758-28-15 GN	PROCEDE	NINGUNO
18-01-05-02815	Posible flujo por cambio de titular registral	1758-28-15 GN	PROCEDE	NINGUNO
17-06-04-01115	Posible flujo por cambio de titular registral	74-74-40 PETÉN	PROCEDE	NINGUNO
17-01-01-04572	Posible flujo por cambio de titular registral	1131-239-8 PETÉN	PROCEDE	NINGUNO

19-07-05-00418	Posible flujo por cambio de titular registral	1377-53-13 EL PROGRESO	NO PROCEDE	DBANOS
15-08-02-04056	Posible flujo por cambio de titular registral	4588-88-30E BV	NO PROCEDE	MPETZ
20-10-02-01861	Posible flujo por cambio de titular registral	2417-146-29 CHIQUIMULA	NO PROCEDE	DBANOS
16-04-02-06927	Posible flujo por cambio de titular registral	5853-143-104 AV	NO PROCEDE	DBANOS
17-01-28-00266	Posible flujo por cambio de titular registral	978-385-34 AV	PROCEDE	NINGUNO
15-07-04-00788	Posible flujo por cambio de titular registral	166-223-13 PS	PROCEDE	NINGUNO
16-16-02-02562	Posible flujo por cambio de titular registral	144-172-19 PS	NO PROCEDE	DBANOS
16-16-02-01134	Posible flujo por cambio de titular registral	144-172-19 PS	NO PROCEDE	DBANOS
15-07-04-05404	Posible flujo por cambio de titular registral	4762-262-10E BV	NO PROCEDE	DBANOS
17-06-02-01927	Posible flujo por cambio de titular registral	80-80-40 PETÉN	PROCEDE	NINGUNO
16-16-03-04088	Posible flujo por cambio de titular registral	9534-56-39 TA	NO PROCEDE	DBANOS
16-16-02-03072	Posible flujo por cambio de titular registral	144-172-19 PS	NO PROCEDE	DBANOS
16-16-03-04081	Posible flujo por cambio de titular registral	9531-53-39 TA	NO PROCEDE	DBANOS
16-16-03-00166	Posible flujo por cambio de titular registral	9502-24-39 TA	NO PROCEDE	DBANOS
15-07-04-07211	Posible flujo por cambio de titular registral	37-35-1G RA	NO PROCEDE	DBANOS
15-07-02-00540	Posible flujo por cambio de titular registral	944-93-6 BV	PROCEDE	NINGUNO



15-07-04-05401	Posible flujo por cambio de titular registral	4760-260-10E BV	NO PROCEDE	DBANOS
16-16-02-00260	Posible flujo por cambio de titular registral	144-172-19 PS	NO PROCEDE	DBANOS
18-01-05-01300	Posible flujo por cambio de titular registral	108-178-1 IZABAL	PROCEDE	NINGUNO
15-07-05-00404	Posible flujo por cambio de titular registral	20-20-64 BV	NO PROCEDE	DBANOS
03-03-03-02128	Posible flujo por cambio de titular registral	3514-34-72 SACATEP	NO PROCEDE	RVICENTE
15-08-02-00694	Posible flujo por cambio de titular registral	5523-23-32E BV	NO PROCEDE	DBANOS
16-04-02-12464	Posible flujo por cambio de titular registral	385-201-22 AV	NO PROCEDE	/DBANOS/RVICENTE
19-05-05-00760	Posible flujo por cambio de titular registral	16467-167-41 ZACAPA	NO PROCEDE	DBANOS
19-05-03-08258	Posible flujo por cambio de titular registral	109-292-2 GN	NO PROCEDE	/DBANOS/RVICENTE/SCUMEZ/CRAMIREZ/ELARA
17-06-01-00901	Posible flujo por cambio de titular registral	80-80-40 PETÉN	PROCEDE	NINGUNO
17-06-17-00048	Posible flujo por cambio de titular registral	1393-393-63E PETÉN	NO PROCEDE	DBANOS
18-04-10-01577	Posible flujo por cambio de titular registral	3-83-1 FERROCARRILES	PROCEDE	NINGUNO
15-07-04-00612	Posible flujo por cambio de titular registral	166-223-13 PS	PROCEDE	NINGUNO
17-07-02-02444	Posible flujo por cambio de titular registral	9357-357-19E PETÉN	PROCEDE	NINGUNO
15-07-06-02122	Posible flujo por cambio de titular registral	3136-136-27E BV	PROCEDE	NINGUNO
17-02-02-01706	Posible flujo por cambio de titular registral	292-93-29 PETÉN	PROCEDE	NINGUNO



18-01-05-03760	Posible flujo por cambio de titular registral	1758-28-15 GN	PROCEDE	NINGUNO
18-01-05-03411	Posible flujo por cambio de titular registral	1758-28-15 GN	PROCEDE	NINGUNO
15-07-04-06396	Posible flujo por cambio de titular registral	41-41-1G RA	NO PROCEDE	/DBANOS/RVICENTE
17-02-02-00437	Posible flujo por cambio de titular registral	292-93-29 PETÉN	PROCEDE	NINGUNO
16-13-08-00147	Posible flujo por cambio de titular registral	727-227-22E AV	NO PROCEDE	/DBANOS/RVICENTE
16-13-08-00322	Posible flujo por cambio de titular registral	727-227-22E AV	NO PROCEDE	/DBANOS/RVICENTE
16-07-04-00460	Posible flujo por cambio de titular registral	8949-449-98E AV	PROCEDE	NINGUNO
17-11-02-04738	Posible flujo por cambio de titular registral	176-176-22 PETÉN	PROCEDE	NINGUNO
17-13-16-01860	Posible flujo por cambio de titular registral	9988-488-60E PETÉN	PROCEDE	NINGUNO
17-01-28-00596	Posible flujo por cambio de titular registral	978-385-34 AV	PROCEDE	NINGUNO
15-07-04-00831	Posible flujo por cambio de titular registral	166-223-13 PS	PROCEDE	NINGUNO
19-10-06-01960	Posible flujo por cambio de titular registral	1487-225-13 EL PROGRESO	NO PROCEDE	DBANOS
16-16-02-00424	Posible flujo por cambio de titular registral	144-172-19 PS	NO PROCEDE	DBANOS
15-07-04-05402	Posible flujo por cambio de titular registral	4068-68-9E BV	NO PROCEDE	DBANOS
17-02-01-00031	Posible flujo por cambio de titular registral	1563-63-204E PETÉN	NO PROCEDE	RVICENTE
16-16-02-03215	Posible flujo por cambio de titular registral	144-172-19 PS	NO PROCEDE	DBANOS

19-05-03-02546	Posible flujo por cambio de titular registral	109-292-2 GN	PROCEDE	/DBANOS/RVICENTE
17-04-08-00078	Posible flujo por cambio de titular registral	289-289-1E PETÉN	NO PROCEDE	DBANOS
18-02-03-00533	Posible flujo por cambio de titular registral	206-71-48 IZABAL	NO PROCEDE	RVICENTE
20-03-03-01284	Posible flujo por cambio de titular registral	2417-146-29 CHIQUIMULA	NO PROCEDE	DBANOS
18-01-05-10614	Posible flujo por cambio de titular registral	2259-41-30 GN	NO PROCEDE	CRAMIREZ
16-16-02-02789	Posible flujo por cambio de titular registral	144-172-19 PS	NO PROCEDE	DBANOS
15-07-06-01868	Posible flujo por cambio de titular registral	41-41-1G RA	NO PROCEDE	/DBANOS/RVICENTE
17-04-09-00327	Posible flujo por cambio de titular registral	2012-12-5E PETÉN	NO PROCEDE	DBANOS
19-05-05-02355	Posible flujo por cambio de titular registral	9177-177-19E ZACAPA	PROCEDE	NINGUNO
19-05-03-03494	Posible flujo por cambio de titular registral	5002-2-11E ZACAPA	PROCEDE	NINGUNO

Se solicitaron predios prioridades de su inscripción en el Registro General de la Propiedad, para la entrega de productos catastrales (Anexo 2)

CCC	CONFIRMACIÓN
18-04-08-00977	25G100032704
17-13-19-01120	26G100002184
20-05-04-06669	26G100001980
18-01-05-02396	26G100001573
17-05-02-04938	26G100003021
18-04-02-01178	26G100001642
18-04-08-01567	26G100002986
18-04-08-01568	26G100002762
18-04-08-02136	26G100002627



# REGISTRO DE INFORMACIÓN CATASTRAL

Construyendo la seguridad jurídica de la tierra

17-01-09-00412	26G100002509
18-04-08-01003	26G100002963
18-04-08-02183	26G100002925
16-06-04-00980	26G100002272
18-04-08-02081	26G100002607
18-04-03-02154	25G100021146
18-04-07-06236	25G100031007
17-05-28-00060	25G100031103
18-04-03-03003	25G100021036
18-04-02-00589	25G100024149
15-07-04-04430	25G100024615
18-04-08-02202	26G100002868
18-04-09-03739	25G100026383
17-01-08-00984	25G100015668
17-01-08-00983	25G100015667
17-01-01-01679	25G100018355
18-04-04-01715	26G100002033
17-13-29-00595	25G100020918
18-04-07-01060	26G100000068
18-04-07-10997	25G100030531
18-04-03-01916	25G100021119
18-04-03-01437	25G100022910
05-04-03-09348	26G100002511
18-04-07-18966	26G100000429
18-03-01-00231	26G100001934
18-04-08-00977	25G100032704
18-01-05-07087	26G100002032
16-13-03-00413	26G100001475
18-01-05-11786	26G100001711
18-04-08-01025	26G100002078
16-08-03-00498	25G100028208
18-05-02-02513	25G100030275
18-01-05-11277	26G100001117
18-04-03-01784	25G100020308
16-06-04-04223	25G100031564
16-02-09-00911	25G100031599
19-04-03-02302	25G100025462
18-04-02-00679	26G100000604
18-01-05-11915	25G100032457
16-08-05-00285	25G100026239
16-13-03-00413	26G100001475
19-07-01-01792	26G100002822

Cualquier otra actividad que le sea asignada por las autoridades del RIC, (Anexo 3)

No. De Documento y Copia Electrónica	Verificador Catastral	Fecha de Operación	CCC	ESTATUS
17G100030371	VC25	16/08/2019	16-16-02-00187	SUSPENDIDO
24G100006797	VC29	19/03/2024	15-01-09-04252	SUSPENDIDO
18G100036739	VC26	22/01/2019	17-04-09-00852	SUSPENDIDO
21G100012164	VC31	29/11/2021	19-04-02-01017	SUSPENDIDO
19G100006346	VC30	20/06/2019	16-05-02-00229	APROBADO
22G100008693	VC29	2/06/2022	19-04-06-06523	SUSPENDIDO
17G100040128	VC28	25/09/2019	17-07-09-00941	APROBADO
18G100009328	VC28	13/11/2019	17-04-02-00064	APROBADO
18G100020622	VC23	19/09/2018	18-05-06-01216	SUSPENDIDO
19G100004840	VC27	13/05/2019	03-07-01-01539	SUSPENDIDO
18G100015119	VC27	13/11/2019	05-04-02-01233	SUSPENDIDO
19G100007084	VC24	23/07/2019	15-08-04-00824	APROBADO
18G100031048	VC28	12/10/2018	17-04-02-00897	SUSPENDIDO
18G100011617	VC14	21/11/2019	19-06-03-00301	SUSPENDIDO
25G100000303	VC14	3/02/2025	16-08-01-00569	SUSPENDIDO
22G100013956	VC27	15/07/2022	17-01-05-00348	APROBADO

## REGISTRO DE INFORMACION CATASTRAL INFORME MENSUAL DE ACTIVIDADES


<b>RENGLÓN PRESUPUESTARIO 029 "OTRAS REMUNERACIONES DE PERSONAL TEMPORAL"</b>	
<b>Nombre del Contratista:</b> Sergio José Roberto Domínguez Barco.	<b>No. De Contrato:</b> RIC-R-029-0062-2026
<b>Nombre del Servicio:</b> Servicios Profesionales de Asesoría Técnica de Registro Público	<b>Dirección Municipal, Gerencia, Coordinación o Unidad:</b> Coordinación del Registro Público
<b>Proyecto:</b> Registro de Información Catastral de Guatemala.	<b>Informe correspondiente al mes de:</b> Febrero 2026

### ACTIVIDADES REALIZADAS

1. Se apoyó al Jefe de Sección de Operaciones Técnicas en la normalización técnica de doscientos cuarenta predios (240) catastrales. (anexo 1)
2. Se apoyó al Jefe de Sección de Operaciones Técnicas en la normalización técnica de cincuenta predios (50) catastrales para Mantenimiento Catastral. (anexo 2)
3. Se apoyó al Jefe de Sección de Operaciones Técnicas en la generación de doscientos cuarenta (240) planos catastrales. (anexo 3)
4. Se apoyó al Jefe de Operaciones Técnicas en el seguimiento con el Técnico GIS de la Dirección Municipal de Petén para la corrección gráfica y actualización de seis (6) Predios con Áreas No Catastradas, siendo estos identificados con los Códigos de Clasificación Catastral:
  - a) Predio: 17-13-19-01141
  - b) Predio: 17-13-19-00673
  - c) Predio: 17-13-19-00652
  - d) Predio: 17-13-19-00844
  - e) Predio: 17-13-19-00849
  - f) Predio: 17-13-19-00850 (anexo 4)
5. Se apoyó al Coordinador de Registro Público en el análisis registral de las siguientes fincas; a) Finca 32, Folio 32 Libro 22 de Petén y b) Finca 237, Folio 142 Libro 2 de Petén ambas localizadas en el municipio de Flores, departamento de Petén. (anexo 5)
6. Se apoyó al Coordinador de Registro Público en la capacitación de Predios Regulares, Predios Irregulares, Análisis Catastral y Registral de Predios y del Sistema Integrado de Registro Catastro –SIRCAT- en el componente de las actividades de Normalización Técnica de predios catastrales y Mantenimiento Catastral de predios catastrales para personal de nuevo ingreso. (anexo 6)

7. Se sostuvo una reunión de trabajo con el personal de Registro Público con el propósito de abordar cuatro temas siendo estos los siguientes; a) Organigrama Actual de Registro Público, b) Metas de Plan Operativo Anual 2026 correspondientes para Registro Público, c) Solicitudes Pendientes de Certificados y Mantenimiento y d) Enlaces de Registro Público en las Direcciones Municipales, actividad dirigida por el Coordinador de Registro Público actividad que se llevó a cabo en las instalaciones de las oficinas de la zona 9 del Registro de Información Catastral de Guatemala. (anexo 7)
8. Se apoyó al Coordinador de Registro Público en la revisión de informes técnicos de modificación de mojones y linderos, derivado de rechazos realizados por RP por incongruencias en el contenido de estos informes. Los informes corresponden a 4 solicitudes que involucran 16 predios del municipio de Magdalena Milpas Altas, las cuales son las últimas modificaciones gráficas para iniciar con el cierre del municipio para el proceso de declaratoria de municipio Catastrado. (anexo 8)
9. Se participó en la "Capacitación de Liderazgo, Trabajo en Equipo, Comunicación y Manejo de Conflictos", impartido por la Escuela de Formación y Capacitación para el Desarrollo Territorial y Catastral -ESCAT-, modalidad virtual dirigido a Profesionales.
10. Se participó en el "Curso de Estrategias de Negociación", impartido por la Escuela de Formación y Capacitación para el Desarrollo Territorial y Catastral -ESCAT-, modalidad virtual dirigido a Profesionales.

FIRMA:



Sergio José Roberto Domínguez Barco  
Servicios Profesionales de Asesoría Técnica de Registro Público  
Ingeniero Agrónomo en Sistemas de Producción Agrícola

Vo. Bo.

FIRMA:



Ing. Erick Leonel Cael Coy  
Jefe de Sección de Operaciones Técnicas

## **ANEXO 1**

Normalización técnica de doscientos cuarenta (240) predios catastrales que se detallan a continuación:

<b>No.</b>	<b>CCC</b>	<b>Departamento</b>	<b>Municipio</b>
1	03-03-01-00341	Sacatepéquez	Pastores
2	03-09-02-01515	Sacatepéquez	Santa Lucía Milpas Altas
3	03-09-02-01533	Sacatepéquez	Santa Lucía Milpas Altas
4	03-09-02-01620	Sacatepéquez	Santa Lucía Milpas Altas
5	03-09-02-01635	Sacatepéquez	Santa Lucía Milpas Altas
6	03-09-02-01642	Sacatepéquez	Santa Lucía Milpas Altas
7	03-09-02-01643	Sacatepéquez	Santa Lucía Milpas Altas
8	03-09-02-01653	Sacatepéquez	Santa Lucía Milpas Altas
9	03-09-02-01670	Sacatepéquez	Santa Lucía Milpas Altas
10	03-09-02-01671	Sacatepéquez	Santa Lucía Milpas Altas
11	03-09-02-01678	Sacatepéquez	Santa Lucía Milpas Altas
12	03-09-02-01680	Sacatepéquez	Santa Lucía Milpas Altas
13	03-09-02-01681	Sacatepéquez	Santa Lucía Milpas Altas
14	03-09-02-01699	Sacatepéquez	Santa Lucía Milpas Altas
15	03-09-02-01709	Sacatepéquez	Santa Lucía Milpas Altas
16	03-09-02-01714	Sacatepéquez	Santa Lucía Milpas Altas
17	03-09-02-01733	Sacatepéquez	Santa Lucía Milpas Altas
18	03-10-01-02491	Sacatepéquez	Magdalena Milpas Altas
19	03-10-01-05314	Sacatepéquez	Magdalena Milpas Altas
20	03-10-01-05394	Sacatepéquez	Magdalena Milpas Altas
21	03-10-01-05402	Sacatepéquez	Magdalena Milpas Altas
22	05-04-02-00383	Escuintla	Siquinalá
23	05-04-05-00104	Escuintla	Siquinalá
24	15-01-04-01212	Baja Verapaz	Salamá
25	15-06-02-00030	Baja Verapaz	El Chol
26	15-06-02-00636	Baja Verapaz	El Chol
27	15-06-03-06131	Baja Verapaz	El Chol
28	15-07-04-01205	Baja Verapaz	San Jerónimo
29	15-07-04-04927	Baja Verapaz	San Jerónimo
30	15-07-05-00589	Baja Verapaz	San Jerónimo
31	15-07-06-01141	Baja Verapaz	San Jerónimo
32	16-02-01-00277	Alta Verapaz	Santa Cruz Verapaz
33	16-02-02-00106	Alta Verapaz	Santa Cruz Verapaz
34	16-05-02-01943	Alta Verapaz	Tamahú

35	16-06-03-04001	Alta Verapaz	San Miguel Tucurú
36	16-06-03-04006	Alta Verapaz	San Miguel Tucurú
37	16-06-03-04007	Alta Verapaz	San Miguel Tucurú
38	16-06-03-04024	Alta Verapaz	San Miguel Tucurú
39	16-06-03-04063	Alta Verapaz	San Miguel Tucurú
40	16-06-03-04067	Alta Verapaz	San Miguel Tucurú
41	16-06-03-04068	Alta Verapaz	San Miguel Tucurú
42	16-06-03-04071	Alta Verapaz	San Miguel Tucurú
43	16-06-03-04074	Alta Verapaz	San Miguel Tucurú
44	16-06-03-04101	Alta Verapaz	San Miguel Tucurú
45	16-06-03-04116	Alta Verapaz	San Miguel Tucurú
46	16-07-07-00032	Alta Verapaz	Panzós
47	17-01-01-01895	Petén	Flores
48	17-01-01-02560	Petén	Flores
49	17-01-01-02620	Petén	Flores
50	17-01-01-05298	Petén	Flores
51	17-01-01-05651	Petén	Flores
52	17-01-01-05652	Petén	Flores
53	17-01-01-05653	Petén	Flores
54	17-01-01-05659	Petén	Flores
55	17-01-01-05665	Petén	Flores
56	17-01-01-05671	Petén	Flores
57	17-01-03-00412	Petén	Flores
58	17-01-03-00416	Petén	Flores
59	17-01-03-00556	Petén	Flores
60	17-01-05-00171	Petén	Flores
61	17-01-05-00960	Petén	Flores
62	17-01-05-01308	Petén	Flores
63	17-01-06-00623	Petén	Flores
64	17-01-09-00537	Petén	Flores
65	17-01-20-00092	Petén	Flores
66	17-01-20-00153	Petén	Flores
67	17-01-20-00356	Petén	Flores
68	17-01-22-00024	Petén	Flores
69	17-01-22-00046	Petén	Flores
70	17-01-22-00052	Petén	Flores
71	17-01-22-00057	Petén	Flores
72	17-01-22-00068	Petén	Flores

73	17-01-22-00324	Petén	Flores
74	17-01-22-00785	Petén	Flores
75	17-01-23-00004	Petén	Flores
76	17-01-23-00009	Petén	Flores
77	17-01-26-00047	Petén	Flores
78	17-01-28-00087	Petén	Flores
79	17-01-28-00094	Petén	Flores
80	17-01-28-00095	Petén	Flores
81	17-01-28-00153	Petén	Flores
82	17-01-28-00158	Petén	Flores
83	17-01-28-00372	Petén	Flores
84	17-01-28-00635	Petén	Flores
85	17-01-28-00861	Petén	Flores
86	17-01-28-00863	Petén	Flores
87	17-01-28-00940	Petén	Flores
88	17-01-28-00951	Petén	Flores
89	17-01-31-00029	Petén	Flores
90	17-01-31-00043	Petén	Flores
91	17-01-34-00131	Petén	Flores
92	17-01-34-00321	Petén	Flores
93	17-01-34-00380	Petén	Flores
94	17-01-34-00383	Petén	Flores
95	17-05-02-01625	Petén	La Libertad
96	17-05-02-01626	Petén	La Libertad
97	17-05-02-01627	Petén	La Libertad
98	17-05-02-01778	Petén	La Libertad
99	17-05-02-02136	Petén	La Libertad
100	17-05-02-02174	Petén	La Libertad
101	17-05-02-02184	Petén	La Libertad
102	17-05-02-02204	Petén	La Libertad
103	17-05-02-03994	Petén	La Libertad
104	17-05-02-04397	Petén	La Libertad
105	17-05-02-04620	Petén	La Libertad
106	17-05-02-04627	Petén	La Libertad
107	17-05-02-04652	Petén	La Libertad
108	17-05-02-05070	Petén	La Libertad
109	17-05-02-05072	Petén	La Libertad
110	17-05-02-05078	Petén	La Libertad

111	17-05-02-05110	Petén	La Libertad
112	17-05-02-05116	Petén	La Libertad
113	17-05-02-05215	Petén	La Libertad
114	17-05-02-05414	Petén	La Libertad
115	17-05-09-00311	Petén	La Libertad
116	17-05-09-00724	Petén	La Libertad
117	17-05-09-00745	Petén	La Libertad
118	17-05-19-01141	Petén	La Libertad
119	17-05-19-01143	Petén	La Libertad
120	17-13-19-00650	Petén	Las Cruces
121	17-13-19-00652	Petén	Las Cruces
122	17-13-19-00678	Petén	Las Cruces
123	17-13-19-00690	Petén	Las Cruces
124	17-13-19-00815	Petén	Las Cruces
125	17-13-19-00844	Petén	Las Cruces
126	17-13-19-00874	Petén	Las Cruces
127	17-13-19-01138	Petén	Las Cruces
128	17-13-19-01157	Petén	Las Cruces
129	17-13-19-01188	Petén	Las Cruces
130	17-13-29-01066	Petén	Las Cruces
131	17-13-29-01068	Petén	Las Cruces
132	17-13-29-01078	Petén	Las Cruces
133	17-13-29-01079	Petén	Las Cruces
134	17-13-29-01083	Petén	Las Cruces
135	17-13-29-01086	Petén	Las Cruces
136	17-13-29-01099	Petén	Las Cruces
137	17-13-29-01111	Petén	Las Cruces
138	17-13-29-01126	Petén	Las Cruces
139	17-13-29-01127	Petén	Las Cruces
140	17-13-29-01130	Petén	Las Cruces
141	17-13-29-01155	Petén	Las Cruces
142	17-13-29-01164	Petén	Las Cruces
143	17-13-29-01168	Petén	Las Cruces
144	17-13-29-01175	Petén	Las Cruces
145	17-13-29-01185	Petén	Las Cruces
146	17-13-29-01188	Petén	Las Cruces
147	17-13-29-01195	Petén	Las Cruces
148	18-01-05-05168	Izabal	Puerto Barrios

149	18-01-05-05901	Izabal	Puerto Barrios
150	18-01-05-11210	Izabal	Puerto Barrios
151	18-01-05-13379	Izabal	Puerto Barrios
152	18-04-06-00214	Izabal	Morales
153	18-04-06-00663	Izabal	Morales
154	18-04-06-01136	Izabal	Morales
155	18-04-07-02334	Izabal	Morales
156	18-04-07-08019	Izabal	Morales
157	18-04-07-08032	Izabal	Morales
158	18-04-07-08039	Izabal	Morales
159	18-04-07-08057	Izabal	Morales
160	18-04-07-09382	Izabal	Morales
161	18-04-07-14192	Izabal	Morales
162	18-04-07-15147	Izabal	Morales
163	18-04-07-17474	Izabal	Morales
164	18-04-07-19335	Izabal	Morales
165	18-04-07-20734	Izabal	Morales
166	18-04-08-00358	Izabal	Morales
167	18-04-08-00462	Izabal	Morales
168	18-04-08-00902	Izabal	Morales
169	18-04-08-00928	Izabal	Morales
170	18-04-08-00945	Izabal	Morales
171	18-04-08-01009	Izabal	Morales
172	18-04-08-01046	Izabal	Morales
173	18-04-08-01385	Izabal	Morales
174	18-04-08-01435	Izabal	Morales
175	18-04-08-01515	Izabal	Morales
176	18-04-08-01526	Izabal	Morales
177	18-04-08-01566	Izabal	Morales
178	18-04-08-02131	Izabal	Morales
179	18-04-08-02133	Izabal	Morales
180	18-04-08-02143	Izabal	Morales
181	18-04-08-02185	Izabal	Morales
182	18-04-08-02186	Izabal	Morales
183	18-04-08-02201	Izabal	Morales
184	18-04-08-02202	Izabal	Morales
185	18-04-08-02219	Izabal	Morales
186	18-04-08-02224	Izabal	Morales

187	18-04-08-02274	Izabal	Morales
188	18-04-08-02680	Izabal	Morales
189	18-04-08-02688	Izabal	Morales
190	18-04-10-04796	Izabal	Morales
191	18-04-10-04813	Izabal	Morales
192	18-04-10-04925	Izabal	Morales
193	18-04-10-04926	Izabal	Morales
194	18-04-10-04929	Izabal	Morales
195	18-04-10-04932	Izabal	Morales
196	18-04-10-05254	Izabal	Morales
197	18-04-10-06613	Izabal	Morales
198	18-05-02-01339	Izabal	Los Amates
199	19-04-02-01574	Zacapa	Gualán
200	19-04-05-05140	Zacapa	Gualán
201	19-04-06-02540	Zacapa	Gualán
202	19-04-06-03363	Zacapa	Gualán
203	19-04-06-04170	Zacapa	Gualán
204	19-06-02-01602	Zacapa	Usumatlán
205	20-04-01-03858	Chiquimula	Jocotán
206	20-04-01-03860	Chiquimula	Jocotán
207	20-04-01-03862	Chiquimula	Jocotán
208	20-04-01-03899	Chiquimula	Jocotán
209	20-04-01-03911	Chiquimula	Jocotán
210	20-04-01-04267	Chiquimula	Jocotán
211	20-04-01-04277	Chiquimula	Jocotán
212	20-04-01-04279	Chiquimula	Jocotán
213	20-04-01-04348	Chiquimula	Jocotán
214	20-04-01-04353	Chiquimula	Jocotán
215	20-04-01-04355	Chiquimula	Jocotán
216	20-04-01-04358	Chiquimula	Jocotán
217	20-04-01-04359	Chiquimula	Jocotán
218	20-04-01-04458	Chiquimula	Jocotán
219	20-04-01-04459	Chiquimula	Jocotán
220	20-04-01-04460	Chiquimula	Jocotán
221	20-05-04-00389	Chiquimula	Camotán
222	20-05-04-00875	Chiquimula	Camotán
223	20-05-04-00905	Chiquimula	Camotán
224	20-05-04-06427	Chiquimula	Camotán

225	20-05-04-06628	Chiquimula	Camotán
226	20-05-04-06634	Chiquimula	Camotán
227	20-05-04-06646	Chiquimula	Camotán
228	20-05-04-06663	Chiquimula	Camotán
229	20-05-04-06680	Chiquimula	Camotán
230	20-05-04-06682	Chiquimula	Camotán
231	20-05-04-09263	Chiquimula	Camotán
232	20-05-04-09281	Chiquimula	Camotán
233	20-05-04-10341	Chiquimula	Camotán
234	20-05-04-10359	Chiquimula	Camotán
235	20-05-04-10381	Chiquimula	Camotán
236	20-05-04-10382	Chiquimula	Camotán
237	20-05-04-10384	Chiquimula	Camotán
238	20-05-04-10395	Chiquimula	Camotán
239	20-05-04-10396	Chiquimula	Camotán
240	20-05-04-21029	Chiquimula	Camotán



 <p>FIRMA: _____ Sergio José Roberto Domínguez Barco Servicios Profesionales de Asesoría Técnica de Registro Público Ingeniero Agrónomo en Sistemas de Producción Agrícola</p>	<p>Vo. Bo. _____</p>  <p>FIRMA: _____ Ing. Erick Leonel Cael Coy Jefe de Sección de Operaciones Técnicas</p>
--	---

## **ANEXO 2**

Normalización técnica de cincuenta (50) predios catastrales para Mantenimiento Catastral

<b>No.</b>	<b>CCC</b>	<b>Departamento</b>	<b>Municipio</b>
1	03-07-03-01027	Sacatepéquez	San Bartolomé Milpas Altas
2	03-10-01-00599	Sacatepéquez	Magdalena Milpas Altas
3	03-10-01-00617	Sacatepéquez	Magdalena Milpas Altas
4	03-10-01-01133	Sacatepéquez	Magdalena Milpas Altas
5	03-10-01-01152	Sacatepéquez	Magdalena Milpas Altas
6	03-10-01-01811	Sacatepéquez	Magdalena Milpas Altas
7	03-10-01-01904	Sacatepéquez	Magdalena Milpas Altas
8	03-10-01-01905	Sacatepéquez	Magdalena Milpas Altas
9	03-10-01-01911	Sacatepéquez	Magdalena Milpas Altas
10	03-10-01-01912	Sacatepéquez	Magdalena Milpas Altas
11	03-10-01-01913	Sacatepéquez	Magdalena Milpas Altas
12	03-10-01-02190	Sacatepéquez	Magdalena Milpas Altas
13	03-10-01-02566	Sacatepéquez	Magdalena Milpas Altas
14	03-10-01-02567	Sacatepéquez	Magdalena Milpas Altas
15	03-10-01-02695	Sacatepéquez	Magdalena Milpas Altas
16	03-10-01-02696	Sacatepéquez	Magdalena Milpas Altas
17	03-10-01-02698	Sacatepéquez	Magdalena Milpas Altas
18	03-10-01-02699	Sacatepéquez	Magdalena Milpas Altas
19	03-10-01-02700	Sacatepéquez	Magdalena Milpas Altas
20	03-10-01-03548	Sacatepéquez	Magdalena Milpas Altas
21	03-10-01-03549	Sacatepéquez	Magdalena Milpas Altas
22	03-10-01-03550	Sacatepéquez	Magdalena Milpas Altas
23	03-10-01-04461	Sacatepéquez	Magdalena Milpas Altas
24	03-10-01-04503	Sacatepéquez	Magdalena Milpas Altas
25	03-10-01-04707	Sacatepéquez	Magdalena Milpas Altas
26	03-10-01-04842	Sacatepéquez	Magdalena Milpas Altas
27	03-10-01-04843	Sacatepéquez	Magdalena Milpas Altas
28	03-10-01-04844	Sacatepéquez	Magdalena Milpas Altas
29	03-10-01-05360	Sacatepéquez	Magdalena Milpas Altas
30	15-08-02-04430	Baja Verapaz	Purulhá
31	15-08-05-00504	Baja Verapaz	Purulhá
32	15-08-05-02503	Baja Verapaz	Purulhá
33	15-08-05-04869	Baja Verapaz	Purulhá
34	15-08-05-05004	Baja Verapaz	Purulhá

35	16-04-02-00019	Alta Verapaz	Tactic
36	16-04-02-04229	Alta Verapaz	Tactic
37	17-01-03-00647	Petén	Flores
38	17-01-03-00795	Petén	Flores
39	17-04-08-00217	Petén	San Andrés
40	17-04-08-00624	Petén	San Andrés
41	18-03-02-03110	Izabal	El Estor
42	18-03-02-03998	Izabal	El Estor
43	18-04-02-00559	Izabal	Morales
44	18-04-02-00742	Izabal	Morales
45	18-04-07-08950	Izabal	Morales
46	18-04-07-12841	Izabal	Morales
47	18-04-07-13077	Izabal	Morales
48	18-04-07-21160	Izabal	Morales
49	19-04-03-00280	Zacacoa	Gualán
50	19-04-03-03131	Zacacoa	Gualán

 <p><b>FIRMA:</b> _____ Sergio José Roberto Domínguez Barco Servicios Profesionales de Asesoría Técnica de Registro Público Ingeniero Agrónomo en Sistemas de Producción Agrícola</p>	<p><b>Vo. Bo.</b> _____</p>  <p><b>FIRMA:</b> _____ Ing. Erick Leonel Calel Coy Jefe de Sección de Operaciones Técnicas</p>
--	--

### **ANEXO 3**

Generación de doscientos once (240) planos catastrales que se detallan a continuación:

<b>No.</b>	<b>CCC</b>	<b>Departamento</b>	<b>Municipio</b>
1	03-03-01-00341	Sacatepéquez	Pastores
2	03-09-02-01515	Sacatepéquez	Santa Lucía Milpas Altas
3	03-09-02-01533	Sacatepéquez	Santa Lucía Milpas Altas
4	03-09-02-01620	Sacatepéquez	Santa Lucía Milpas Altas
5	03-09-02-01635	Sacatepéquez	Santa Lucía Milpas Altas
6	03-09-02-01642	Sacatepéquez	Santa Lucía Milpas Altas
7	03-09-02-01643	Sacatepéquez	Santa Lucía Milpas Altas
8	03-09-02-01653	Sacatepéquez	Santa Lucía Milpas Altas
9	03-09-02-01670	Sacatepéquez	Santa Lucía Milpas Altas
10	03-09-02-01671	Sacatepéquez	Santa Lucía Milpas Altas
11	03-09-02-01678	Sacatepéquez	Santa Lucía Milpas Altas
12	03-09-02-01680	Sacatepéquez	Santa Lucía Milpas Altas
13	03-09-02-01681	Sacatepéquez	Santa Lucía Milpas Altas
14	03-09-02-01699	Sacatepéquez	Santa Lucía Milpas Altas
15	03-09-02-01709	Sacatepéquez	Santa Lucía Milpas Altas
16	03-09-02-01714	Sacatepéquez	Santa Lucía Milpas Altas
17	03-09-02-01733	Sacatepéquez	Santa Lucía Milpas Altas
18	03-10-01-02491	Sacatepéquez	Magdalena Milpas Altas
19	03-10-01-05314	Sacatepéquez	Magdalena Milpas Altas
20	03-10-01-05394	Sacatepéquez	Magdalena Milpas Altas
21	03-10-01-05402	Sacatepéquez	Magdalena Milpas Altas
22	05-04-02-00383	Escuintla	Siquinalá
23	05-04-05-00104	Escuintla	Siquinalá
24	15-01-04-01212	Baja Verapaz	Salamá
25	15-06-02-00030	Baja Verapaz	El Chol
26	15-06-02-00636	Baja Verapaz	El Chol
27	15-06-03-06131	Baja Verapaz	El Chol
28	15-07-04-01205	Baja Verapaz	San Jerónimo
29	15-07-04-04927	Baja Verapaz	San Jerónimo
30	15-07-05-00589	Baja Verapaz	San Jerónimo
31	15-07-06-01141	Baja Verapaz	San Jerónimo
32	16-02-01-00277	Alta Verapaz	Santa Cruz Verapaz
33	16-02-02-00106	Alta Verapaz	Santa Cruz Verapaz
34	16-05-02-01943	Alta Verapaz	Tamahú

35	16-06-03-04001	Alta Verapaz	San Miguel Tucurú
36	16-06-03-04006	Alta Verapaz	San Miguel Tucurú
37	16-06-03-04007	Alta Verapaz	San Miguel Tucurú
38	16-06-03-04024	Alta Verapaz	San Miguel Tucurú
39	16-06-03-04063	Alta Verapaz	San Miguel Tucurú
40	16-06-03-04067	Alta Verapaz	San Miguel Tucurú
41	16-06-03-04068	Alta Verapaz	San Miguel Tucurú
42	16-06-03-04071	Alta Verapaz	San Miguel Tucurú
43	16-06-03-04074	Alta Verapaz	San Miguel Tucurú
44	16-06-03-04101	Alta Verapaz	San Miguel Tucurú
45	16-06-03-04116	Alta Verapaz	San Miguel Tucurú
46	16-07-07-00032	Alta Verapaz	Panzós
47	17-01-01-01895	Petén	Flores
48	17-01-01-02560	Petén	Flores
49	17-01-01-02620	Petén	Flores
50	17-01-01-05298	Petén	Flores
51	17-01-01-05651	Petén	Flores
52	17-01-01-05652	Petén	Flores
53	17-01-01-05653	Petén	Flores
54	17-01-01-05659	Petén	Flores
55	17-01-01-05665	Petén	Flores
56	17-01-01-05671	Petén	Flores
57	17-01-03-00412	Petén	Flores
58	17-01-03-00416	Petén	Flores
59	17-01-03-00556	Petén	Flores
60	17-01-05-00171	Petén	Flores
61	17-01-05-00960	Petén	Flores
62	17-01-05-01308	Petén	Flores
63	17-01-06-00623	Petén	Flores
64	17-01-09-00537	Petén	Flores
65	17-01-20-00092	Petén	Flores
66	17-01-20-00153	Petén	Flores
67	17-01-20-00356	Petén	Flores
68	17-01-22-00024	Petén	Flores
69	17-01-22-00046	Petén	Flores
70	17-01-22-00052	Petén	Flores
71	17-01-22-00057	Petén	Flores
72	17-01-22-00068	Petén	Flores

73	17-01-22-00324	Petén	Flores
74	17-01-22-00785	Petén	Flores
75	17-01-23-00004	Petén	Flores
76	17-01-23-00009	Petén	Flores
77	17-01-26-00047	Petén	Flores
78	17-01-28-00087	Petén	Flores
79	17-01-28-00094	Petén	Flores
80	17-01-28-00095	Petén	Flores
81	17-01-28-00153	Petén	Flores
82	17-01-28-00158	Petén	Flores
83	17-01-28-00372	Petén	Flores
84	17-01-28-00635	Petén	Flores
85	17-01-28-00861	Petén	Flores
86	17-01-28-00863	Petén	Flores
87	17-01-28-00940	Petén	Flores
88	17-01-28-00951	Petén	Flores
89	17-01-31-00029	Petén	Flores
90	17-01-31-00043	Petén	Flores
91	17-01-34-00131	Petén	Flores
92	17-01-34-00321	Petén	Flores
93	17-01-34-00380	Petén	Flores
94	17-01-34-00383	Petén	Flores
95	17-05-02-01625	Petén	La Libertad
96	17-05-02-01626	Petén	La Libertad
97	17-05-02-01627	Petén	La Libertad
98	17-05-02-01778	Petén	La Libertad
99	17-05-02-02136	Petén	La Libertad
100	17-05-02-02174	Petén	La Libertad
101	17-05-02-02184	Petén	La Libertad
102	17-05-02-02204	Petén	La Libertad
103	17-05-02-03994	Petén	La Libertad
104	17-05-02-04397	Petén	La Libertad
105	17-05-02-04620	Petén	La Libertad
106	17-05-02-04627	Petén	La Libertad
107	17-05-02-04652	Petén	La Libertad
108	17-05-02-05070	Petén	La Libertad
109	17-05-02-05072	Petén	La Libertad
110	17-05-02-05078	Petén	La Libertad

111	17-05-02-05110	Petén	La Libertad
112	17-05-02-05116	Petén	La Libertad
113	17-05-02-05215	Petén	La Libertad
114	17-05-02-05414	Petén	La Libertad
115	17-05-09-00311	Petén	La Libertad
116	17-05-09-00724	Petén	La Libertad
117	17-05-09-00745	Petén	La Libertad
118	17-05-19-01141	Petén	La Libertad
119	17-05-19-01143	Petén	La Libertad
120	17-13-19-00650	Petén	Las Cruces
121	17-13-19-00652	Petén	Las Cruces
122	17-13-19-00678	Petén	Las Cruces
123	17-13-19-00690	Petén	Las Cruces
124	17-13-19-00815	Petén	Las Cruces
125	17-13-19-00844	Petén	Las Cruces
126	17-13-19-00874	Petén	Las Cruces
127	17-13-19-01138	Petén	Las Cruces
128	17-13-19-01157	Petén	Las Cruces
129	17-13-19-01188	Petén	Las Cruces
130	17-13-29-01066	Petén	Las Cruces
131	17-13-29-01068	Petén	Las Cruces
132	17-13-29-01078	Petén	Las Cruces
133	17-13-29-01079	Petén	Las Cruces
134	17-13-29-01083	Petén	Las Cruces
135	17-13-29-01086	Petén	Las Cruces
136	17-13-29-01099	Petén	Las Cruces
137	17-13-29-01111	Petén	Las Cruces
138	17-13-29-01126	Petén	Las Cruces
139	17-13-29-01127	Petén	Las Cruces
140	17-13-29-01130	Petén	Las Cruces
141	17-13-29-01155	Petén	Las Cruces
142	17-13-29-01164	Petén	Las Cruces
143	17-13-29-01168	Petén	Las Cruces
144	17-13-29-01175	Petén	Las Cruces
145	17-13-29-01185	Petén	Las Cruces
146	17-13-29-01188	Petén	Las Cruces
147	17-13-29-01195	Petén	Las Cruces
148	18-01-05-05168	Izabal	Puerto Barrios

149	18-01-05-05901	Izabal	Puerto Barrios
150	18-01-05-11210	Izabal	Puerto Barrios
151	18-01-05-13379	Izabal	Puerto Barrios
152	18-04-06-00214	Izabal	Morales
153	18-04-06-00663	Izabal	Morales
154	18-04-06-01136	Izabal	Morales
155	18-04-07-02334	Izabal	Morales
156	18-04-07-08019	Izabal	Morales
157	18-04-07-08032	Izabal	Morales
158	18-04-07-08039	Izabal	Morales
159	18-04-07-08057	Izabal	Morales
160	18-04-07-09382	Izabal	Morales
161	18-04-07-14192	Izabal	Morales
162	18-04-07-15147	Izabal	Morales
163	18-04-07-17474	Izabal	Morales
164	18-04-07-19335	Izabal	Morales
165	18-04-07-20734	Izabal	Morales
166	18-04-08-00358	Izabal	Morales
167	18-04-08-00462	Izabal	Morales
168	18-04-08-00902	Izabal	Morales
169	18-04-08-00928	Izabal	Morales
170	18-04-08-00945	Izabal	Morales
171	18-04-08-01009	Izabal	Morales
172	18-04-08-01046	Izabal	Morales
173	18-04-08-01385	Izabal	Morales
174	18-04-08-01435	Izabal	Morales
175	18-04-08-01515	Izabal	Morales
176	18-04-08-01526	Izabal	Morales
177	18-04-08-01566	Izabal	Morales
178	18-04-08-02131	Izabal	Morales
179	18-04-08-02133	Izabal	Morales
180	18-04-08-02143	Izabal	Morales
181	18-04-08-02185	Izabal	Morales
182	18-04-08-02186	Izabal	Morales
183	18-04-08-02201	Izabal	Morales
184	18-04-08-02202	Izabal	Morales
185	18-04-08-02219	Izabal	Morales
186	18-04-08-02224	Izabal	Morales

187	18-04-08-02274	Izabal	Morales
188	18-04-08-02680	Izabal	Morales
189	18-04-08-02688	Izabal	Morales
190	18-04-10-04796	Izabal	Morales
191	18-04-10-04813	Izabal	Morales
192	18-04-10-04925	Izabal	Morales
193	18-04-10-04926	Izabal	Morales
194	18-04-10-04929	Izabal	Morales
195	18-04-10-04932	Izabal	Morales
196	18-04-10-05254	Izabal	Morales
197	18-04-10-06613	Izabal	Morales
198	18-05-02-01339	Izabal	Los Amates
199	19-04-02-01574	Zacapa	Gualán
200	19-04-05-05140	Zacapa	Gualán
201	19-04-06-02540	Zacapa	Gualán
202	19-04-06-03363	Zacapa	Gualán
203	19-04-06-04170	Zacapa	Gualán
204	19-06-02-01602	Zacapa	Usumatlán
205	20-04-01-03858	Chiquimula	Jocotán
206	20-04-01-03860	Chiquimula	Jocotán
207	20-04-01-03862	Chiquimula	Jocotán
208	20-04-01-03899	Chiquimula	Jocotán
209	20-04-01-03911	Chiquimula	Jocotán
210	20-04-01-04267	Chiquimula	Jocotán
211	20-04-01-04277	Chiquimula	Jocotán
212	20-04-01-04279	Chiquimula	Jocotán
213	20-04-01-04348	Chiquimula	Jocotán
214	20-04-01-04353	Chiquimula	Jocotán
215	20-04-01-04355	Chiquimula	Jocotán
216	20-04-01-04358	Chiquimula	Jocotán
217	20-04-01-04359	Chiquimula	Jocotán
218	20-04-01-04458	Chiquimula	Jocotán
219	20-04-01-04459	Chiquimula	Jocotán
220	20-04-01-04460	Chiquimula	Jocotán
221	20-05-04-00389	Chiquimula	Camotán
222	20-05-04-00875	Chiquimula	Camotán
223	20-05-04-00905	Chiquimula	Camotán
224	20-05-04-06427	Chiquimula	Camotán

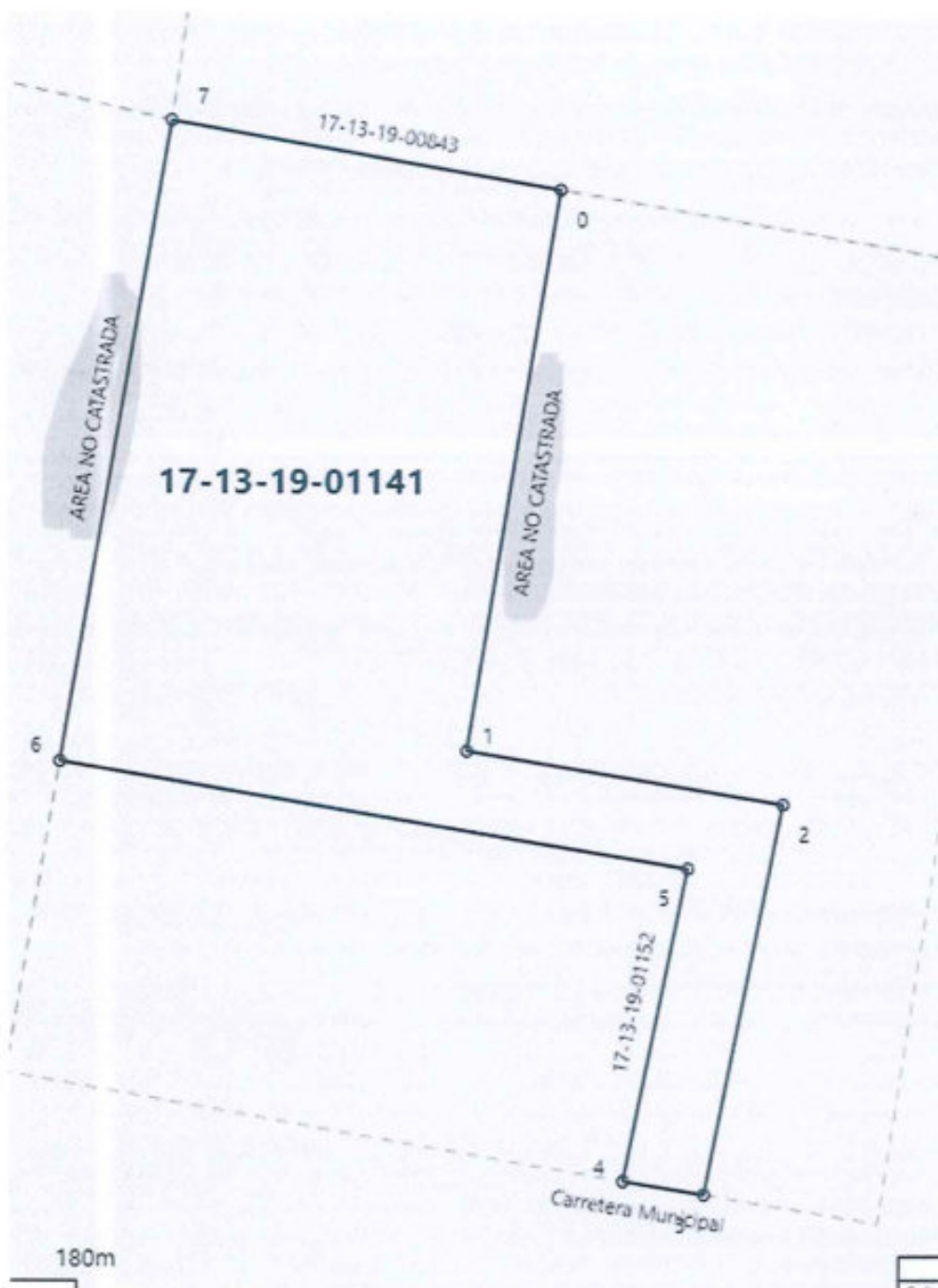
225	20-05-04-06628	Chiquimula	Camotán
226	20-05-04-06634	Chiquimula	Camotán
227	20-05-04-06646	Chiquimula	Camotán
228	20-05-04-06663	Chiquimula	Camotán
229	20-05-04-06680	Chiquimula	Camotán
230	20-05-04-06682	Chiquimula	Camotán
231	20-05-04-09263	Chiquimula	Camotán
232	20-05-04-09281	Chiquimula	Camotán
233	20-05-04-10341	Chiquimula	Camotán
234	20-05-04-10359	Chiquimula	Camotán
235	20-05-04-10381	Chiquimula	Camotán
236	20-05-04-10382	Chiquimula	Camotán
237	20-05-04-10384	Chiquimula	Camotán
238	20-05-04-10395	Chiquimula	Camotán
239	20-05-04-10396	Chiquimula	Camotán
240	20-05-04-21029	Chiquimula	Camotán

 <p><b>FIRMA:</b> Sergio José Roberto Domínguez Barco Servicios Profesionales de Asesoría Técnica de Registro Público Ingeniero Agrónomo en Sistemas de Producción Agrícola</p>	<p><b>Vo. Bo.</b></p>  <p><b>FIRMA:</b> Ing. Erick Leonel Cajel Coy Jefe de Sección de Operaciones Técnicas</p>
---	--


**ANEXO 4**

**Predio con Área No Catastradas en el Departamento de Petén**


a) Predio: 17-13-19-01141



b) Predio: 17-13-19-00673



c) Predio: 17-13-19-00652



d) Predio: 17-13-19-00844



e) Predio: 17-13-19-00849



f) Predio: 17-13-19-00850



**ANEXO 5**

Análisis Registral de Fincas del Municipio de Flores, Departamento de Petén

TRACTO				DESMEMBRACIONES			
No.	Propietario	Área	Fecha	No.	FINCA NUEVA	ÁREA	FECHA
1	La Nación	194 hectáreas 97 áreas 41.88 centiáreas	21/08/1981	No tiene desmembraciones			
Momento de Conse		1,949,741.88 m2	14/04/1999				
ANOTACIONES				No tiene cancelaciones			
No.	Propietario	Área	Fecha	No.	CANCELACIONES	FECHA	
No tiene anotaciones				No tiene cancelaciones			
				HIPOTECAS			
				No.	ACREEDOR	FECHA	
				NO TIENE			
A la presente fecha (03/02/2026), No tiene anotaciones, no tiene cancelaciones, no tiene desmembraciones, no tiene hipotecas vigentes, ni documentos en trámite, esta finca se encuentra bloqueada administrativamente por Secretaría General del RGP.							
El area actual de la Finca es de 1,949,741.88 Metros Cuadrados							

**RESUMEN DEL INMUEBLE**  
**EL INMUEBLE INSCRITO AL NÚMERO 237-142-2 PETEN UBICADO EL MUNICIPIO DE FLORES,**  
**DEPARTAMENTO DE PETÉN**  
**FINCA DE CATEGORÍA: RÚSTICA**

TRACTO				DESMEMBRACIONES			
No.	Propietario	Área	Fecha	No.	FINCA NUEVA	ÁREA	FECHA
1	La Nación adscrita al Ministerio de la Defensa	13,975 m2	30/06/1956	No tiene desmembraciones			
	Momento de Conservación La Nación, donde está la Base Militar, Aserradero de la Defensa y Campo de Aviación	13,975 m2	13/11/1998	No hay más desmembraciones			
				No.	CANCELACIONES		FECHA
<b>ANOTACIONES</b>				<b>HIPOTECAS</b>			
No.	Propietario	Área	Fecha	No.	ACREEDOR		FECHA
	NO TIENE				NO TIENE		

**A la presente fecha (04/02/2026), No tiene anotaciones, no tiene desmembraciones, no tiene tiene cancelaciones, no tiene Hipoteca vigente, ni documentos en trámite, esta finca se encuentra bloqueada administrativamente por Secretaría General del RGP.**

**El area actual de la Finca es 13,975.00 Metros Cuadrados**

**ANEXO 6**

Capacitación Personal Nuevo Ingreso



Foto 1. Desarrollo de la Actividad



Foto 2. Participantes Presentes

## ANEXO 7

Reunión de Trabajo Personal Registro Público Metas POA 2026



Foto 1. Desarrollo de la Actividad



Foto 2. Participantes Presentes

## ANEXO 8

Reunión de Trabajo Personal Dirección Municipal de Sacatepéquez y Solicitudes Atendidas



Foto 1. Desarrollo de la Actividad



Foto 2. Participantes Presentes




No.	PREDIO MATRIZ	SOLICITUD
1	03-10-01-00062	31251433168710203
2	03-10-01-00063	
3	03-10-01-00064	
4	03-10-01-00065	
5	03-10-01-00066	
6	03-10-01-00067	
7	03-10-01-00069	
8	03-10-01-00071	
9	03-10-01-00072	
10	03-10-01-00087	
11	03-10-01-02494	31258434281618203
12	03-10-01-02491	
13	03-10-01-02527	
14	03-10-01-01474	3126120675619203
15	03-10-01-01675	
16	03-10-01-04537	31261027766129203

RIC

**REGISTRO DE INFORMACIÓN CATASTRAL DE GUATEMALA  
INFORME MENSUAL DE ACTIVIDADES**

<b>RENLÓN PRESUPUESTARIO 029 "OTRAS REMUNERACIONES DEL PERSONAL TEMPORAL"</b>	
<b>Nombre del Contratista:</b> JORGE LUIS MALDONADO MALDONADO	<b>No. De Contrato:</b> RIC-R-029-0064-2026
<b>Nombre del Servicio:</b> Servicios Profesionales de Seguimiento de Procesos Catastrales en Registro Público	<b>Dirección Municipal, Gerencia, Coordinación o Unidad:</b> Coordinación del Registro Público
<b>Proyecto:</b> Registro de Información Catastral de Guatemala	<b>Informe correspondiente al mes de:</b> Febrero 2026

1. Realicé seguimiento a los requerimientos de metas de mantenimiento de las distintas Direcciones Municipales y demás dependencias del RIC a la Coordinación de Registro Público. (Anexo 1)
2. Realicé monitoreo de las bandejas de los predios que ingresan a la Coordinación del Registro público de primera inscripción, actualización y mantenimiento, para su operación registral. (Anexo 2)
3. Apoyé en el seguimiento al número de predios inscritos en la Coordinación del Registro Público y las operaciones realizadas en mantenimiento. (Anexo 3).
4. Apoyé en el seguimiento al avance de las metas establecidas para la Coordinación del Registro Público en el Plan Operativo Anual, con las Direcciones Municipales y distintas dependencias del RIC. (Anexo 4)
5. Brindé apoyo al Jefe de Sección de Operaciones Registrales en materia de seguimiento y evaluación. (Anexo 5).
6. Realicé otras actividades correspondientes de conformidad con la ley, asignadas por el Supervisor del Servicio. (Anexo 6).

<p><b>FIRMA:</b> </p> <p>Lic. Jorge Luis Maldonado Maldonado Contador Público y Auditor Servicios Profesionales de Seguimiento de Procesos Catastrales en Registro Público</p>	<p><b>Vo.Bo.:</b> </p> <p>Licda. Gabriela Alejandra Gamargo López Coordinador del Registro Público</p> <p align="center"></p>
---	---

## Anexo 1

METAS DE MANTENIMIENTO DE LAS DISTINTAS DIRECCIONES MUNICIPALES

**REGISTRO DE INFORMACIÓN CATASTRAL**

**REGISTRO PÚBLICO  
 REPORTE DE SEGUIMIENTO DE PRIMERA INSCRIPCIÓN  
 PREDIOS CALIFICADOS  
 USUARIO CALIFICACIÓN**

**FEBRERO 2026**

OPERADORES	D	L	M	M	J	V	S	D	L	M	M	J	V	S	D	L	M	M	J	V	S	D	L	M	M	J	V	S	D	
	1	2	3	4	5	6	7	8	9	10	11	12	13	14	15	16	17	18	19	20	21	22	23	24	25	26	27	28		
B DIAZ		5	21	21	28	47		89	95	97	97	101			143															
BEVASQUEZ		7	42	62	79	111		148	184	205	233			302																
CECONTRERAS			5	51	115	156		171	205	231	245	272			282															
FIDIAZ		5	68	69	132	179		220	260	286	286	292			377															
MIRAYNTZ		24	44	46	91	121		121	121	141	169	199			238															
SUBTOTAL		41	180	249	445	614		749	865	960	1022	1097			1342															

OPERADORES	D	L	M	M	J	V	S	D	L	M	M	J	V	S	D	L	M	M	J	V	S	D	L	M	M	J	V	S	D
	1	2	3	4	5	6	7	8	9	10	11	12	13	14	15	16	17	18	19	20	21	22	23	24	25	26	27	28	
ELARA											1	4	4		4														
MPETZ		1	1	1	1	1		1	1	1	1	1	1		1														
RVICENTE													1		1														
SUBTOTAL		1	1	1	1	1		1	1	1	2	5	6		6														
TOTAL		42	181	250	446	615		750	866	962	1027	1103			1348														

## Anexo 2

MONITOREO DE LAS BANDEJAS DE LOS PREDIOS QUE INGRESAN A LA COORDINACIÓN DEL  
REGISTRO PÚBLICO DE PRIMERA INSCRIPCIÓN

**REGISTRO DE INFORMACIÓN CATASTRAL  
REGISTRO PÚBLICO  
PRIMERA INSCRIPCIÓN  
BANDEJA DE ASIGNACIÓN DE ÓRDENES DE TRABAJO POR DEPARTAMENTO Y MUNICIPIO  
FEBRERO 2026**

DM	MUNICIPIO	POA 2026	FIR MESA	D	L	M	M	4	5	6	7	8	9	10	11	12	13	14	15	16	17	18	19	20	21	22	23	24	25	26	27	28			
Baja Verapaz	El Chol	155	80		1266	1266	1266	1266	1266	1264			1264	1264	1264	1264	1264	1263		1264															
Alta Verapaz	San Miguel Tucurú	376	296		1904	1903	1903	1903	1903	1903			1903	1903	1903	1903	1903	1903		1903															
	Flores	284			NEI	NEI	NEI	NEI	NEI	NEI			NEI	NEI	NEI	NEI	NEI	NEI		NEI															
	Las Cruces	147	80		883	883	883	883	883	883			883	882	882	882	800	800		800															
	La Libertad	157	80		1016	1015	1015	1015	1015	1015			1015	1015	1015	1015	1015	1015		1015															
	Sacatepéquez-	364	168		1646	1646	1646	1646	1646	1646			1646	1646	1646	1646	1646	1646		1646															
	Escuintla	21			76	76	76	76	76	70			NEI	NEI	NEI	NEI	NEI	NEI		NEI															
	Zacapa-	444	200		3214	3214	3214	3214	3214	3214			3214	3214	3214	3214	3214	3214		3214															
	Chiquimula	109			299	299	299	299	299	299			299	299	299	299	299	299		299															
	Izabal	898	154		3599	3599	3599	3599	3599	3495			3496	3496	3495	3495	3491	3390																	
	Otros	34																																	
	<b>TOTAL POA/FIRMESA</b>	<b>2,989</b>	<b>1,058</b>																																

NEI = No existe información

## Anexo 3

PREDIOS INSCRITOS EN LA COORDINACIÓN DEL REGISTRO PÚBLICO

**REGISTRO DE INFORMACIÓN CATASTRAL**  
**REGISTRO PÚBLICO**  
**REPORTE DE SEGUIMIENTO DE PRIMERA INSCRIPCIÓN**  
**PREDIOS CALIFICADOS, MUNICIPIOS PRIORIZADOS**  
**FEBRERO 2026**

MUNICIPIO	D I M M M J V S D L M M J V S D L M M J V S D L M M J V S																											
	1	2	3	4	5	6	7	8	9	10	11	12	13	14	15	16	17	18	19	20	21	22	23	24	25	26	27	28
Camotán	NEI				13	25			37	50	66	74	82			95												
El Chol			1	1	1	1			1	1	1	1	2			3												
Flores			20	20	33	60			98	110	137	171	202			252												
Jocotán			15	15	17	24			29	32	45	55	56			73												
La Libertad			43	43	50	66			99	100	108	117	124			138												
Las Cruces					2	2			3	3	4	4	4			6												
Magdalena Milpas Altas											13	16	20			35												
Morales			34	34	63	126			212	234	276	300	314			359												
San Miguel Tucurú			9	9	12	23			29	29	31	41	46			81												
Santa Lucía Milpas Altas			1	1	7	13			20	39	59	65	68			73												
<b>TOTAL</b>			123	123	198	340			528	598	740	844	918			1115												

**REGISTRO DE INFORMACIÓN CATASTRAL**  
**REGISTRO PÚBLICO**  
**REPORTE DE SEGUIMIENTO DE PRIMERA INSCRIPCIÓN**  
**PREDIOS CALIFICADOS, MUNICIPIOS NO PRIORIZADOS**  
**FEBRERO 2026**

MUNICIPIO	D L M M M J V S D L M M J V S D L M M J V S D L M M J V S																											
	1	2	3	4	5	6	7	8	9	10	11	12	13	14	15	16	17	18	19	20	21	22	23	24	25	26	27	28
Puerto Barrios											1	1	2			2												
Santa Cruz Verapaz			2	2	2	2			5	5	6	8	8			10												
<b>TOTAL</b>			2	2	2	2			5	5	7	9	10			12												

## Anexo 4

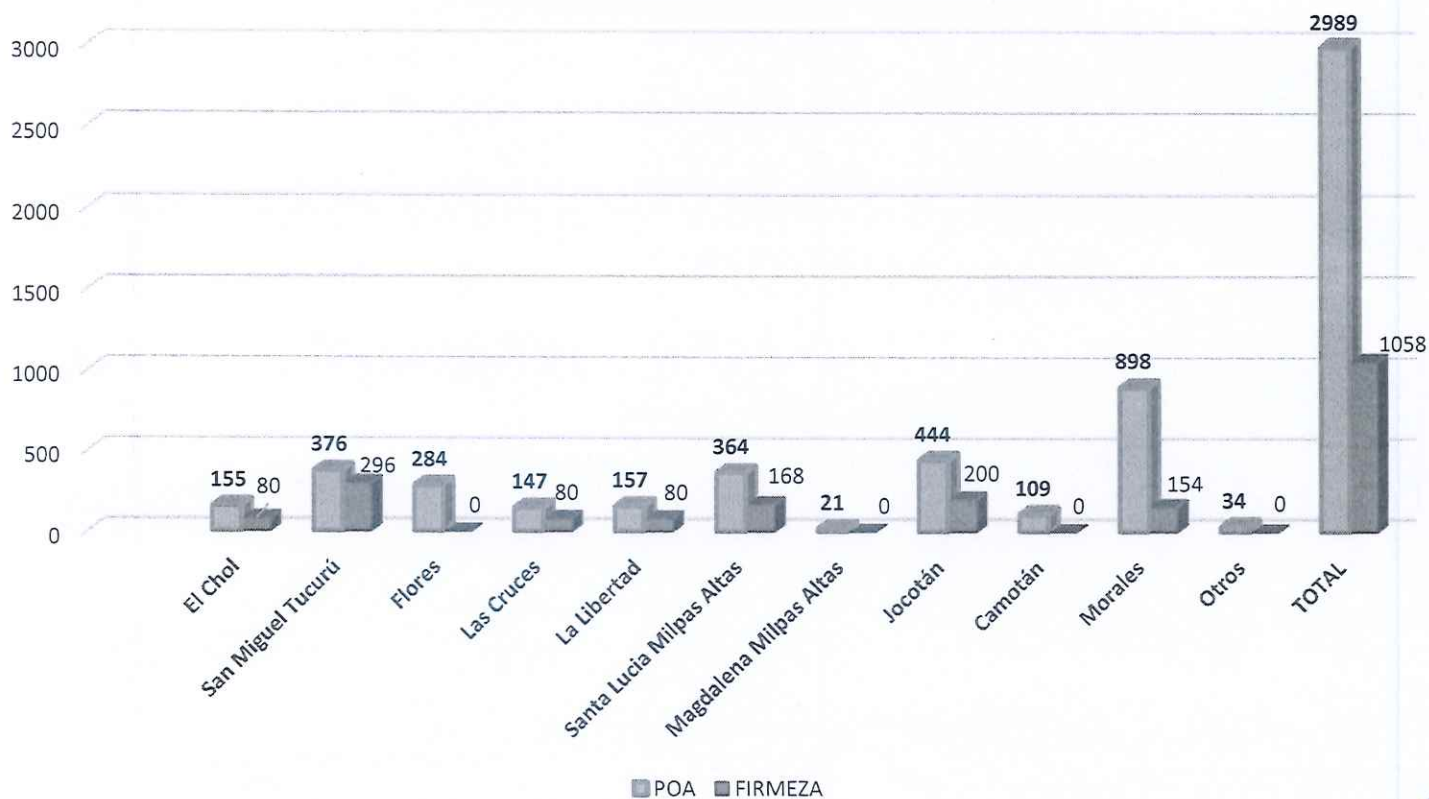
METAS ESTABLECIDAS PARA LA COORDINACIÓN DE REGISTRO PÚBLICO EN EL PLAN OPERATIVO ANUAL

**REGISTRO DE INFORMACIÓN CATASTRAL  
REGISTRO PÚBLICO**

**INCRIPCIÓN DE PREDIO CATASTRADO PLANIFICADOS EN EL POA FEBRERO 2026 Y PREDIOS  
QUE COBRAN FIRMEZA EN FEBRERO 2026**

DM	MUNICIPIO	POA	FIRMEZA
Baja Verapaz	El Chol	155	80
Alta Verapaz	San Miguel Tucurú	376	296
Petén	Flores	284	0
	Las Cruces	147	80
	La Libertad	157	80
Sacatepequez	Santa Lucia Milpas Altas	364	168
	Magdalena Milpas Altas	21	0
Chiquimula	Jocotán	444	200
	Camotán	109	0
Izabal	Morales	898	154
	Otros	34	0
	<b>TOTAL</b>	<b>2989</b>	<b>1058</b>

**POA Y FIRMEZA MES DE FEBRERO 2026**



*Juan Carlos...*

## Anexo 5

SEGUIMIENTO DE PREDIOS SUSPENDIDOS POR EL REGISTRO GENERAL DE LA PROPIEDAD



## Anexo 6

OTRAS ACTIVIDADES CORRESPONDIENTES DE CONFORMIDAD CON LA LEY

**Inscripción de predio catastrado en Registro Público, no contemplados en el marco del POA del mes de febrero 2026**

<b>PREDIOS INSCRITOS EN REGISTRO PÚBLICO NO CONTEMPLADOS EN EL POA 2026</b>		
<b>Departamento/municipio</b>	<b>Cantidad de Predios</b>	<b>Total por Departamento</b>
<b>ALTA VERAPAZ</b>		<b>10</b>
Santa Cruz Verapaz	10	
<b>IZABAL</b>		<b>2</b>
Puerto Barrios	2	
<b>TOTAL</b>		<b>12</b>

En el municipio de **Santa Cruz Verapaz, Alta Verapaz**, no se tenía programado ninguna inscripción de predio catastrado para este mes, sin embargo se inscribieron 10.

En el municipio de **Puerto Barrios, Izabal**, no se tenía programado ninguna inscripción de predio catastrado para este mes, sin embargo se inscribieron 2.



## REGISTRO DE INFORMACIÓN CATASTRAL DE GUATEMALA INFORME MENSUAL DE ACTIVIDADES

<b>RENLÓN PRESUPUESTARIO 029 "OTRAS REMUNERACIONES DEL PERSONAL TEMPORAL"</b>	
<b>Nombre del Contratista:</b> José Alfonso Cano Hernandez	<b>No. De Contrato:</b> RIC-R-029-0065-2026
<b>Nombre del Servicio:</b> Servicios Técnicos de Seguimiento de Operaciones Registrales	<b>Dirección Municipal, Gerencia, Coordinación o Unidad:</b> Coordinación del Registro Público
<b>Proyecto:</b> Registro de Información Catastral de Guatemala.	<b>Informe correspondiente al mes de:</b> Febrero 2026

<ol style="list-style-type: none"> <li>1. Se apoyó al Jefe de Sección de Operaciones Técnicas en la normalización técnica de un (1) predio catastral. (anexo 1)</li> <li>2. Se apoyó al Jefe de Sección de Operaciones Técnicas en la generación de un (1) plano catastral. (anexo 2)</li> <li>3. Se apoyó al Jefe de Sección de Operaciones Técnicas en la normalización técnica de veinticinco (25) predios para la emisión de Certificado Catastral. (anexo 3)</li> <li>4. Se apoyó en asistencia al usuario de doscientos cincuenta y siete (257) consultas acerca de la actualización y mantenimiento Catastral de predios en Registro Público. (anexo 4)</li> <li>5. Se apoyó al Jefe de Sección de Operaciones Técnicas en la revisión de doscientos noventa y dos (292) expedientes de predios de primera inscripción. (anexo 5)</li> <li>6. Se apoyó al Jefe de Sección de Operaciones Técnicas en la consulta de estado de predios notificados y se solicitó la prioridad de tres (3) predios al Registro General de la Propiedad (Anexo 6)</li> <li>7. Se verifico en el sistema la carga grafica de siete (7) aprobaciones de plano y finca correspondiente (Anexo 7)</li> </ol>
--

FIRMA: \_\_\_\_\_

José Alfonso Cano Hernandez  
Servicios Técnicos de Seguimiento de Operaciones  
Registrales

Vo.Bo.: \_\_\_\_\_



Ing. Agr. Oscar Salvador Carrillo de León  
Supervisor Profesional de Operaciones Técnicas  
Coordinación del Registro Público - RIC



**ANEXO 1**

Normalización técnica de un (1) predio catastral que se detalla a continuación:



NO.	CCC.	Departamento	Municipio
1	03-10-01-01944	Sacatepequez	Magdalena Milpas Altas

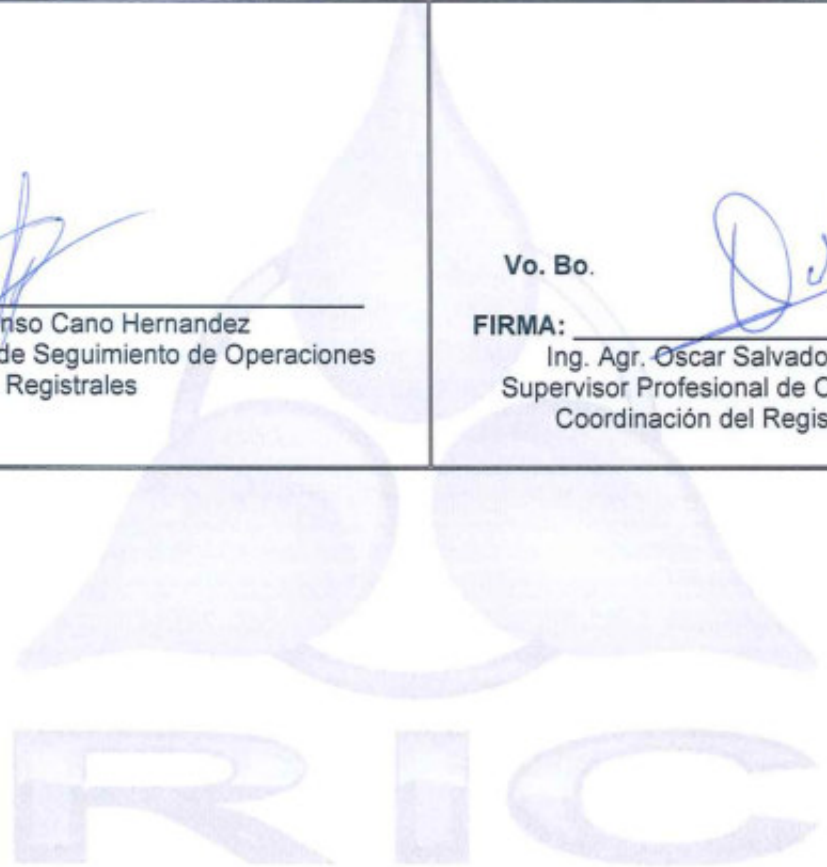
<p>FIRMA: </p> <p>_____ José Alfonso Cano Hernandez Servicios Técnicos de Seguimiento de Operaciones Registrales</p>	<p>Vo. Bo. </p> <p>FIRMA: _____ Ing. Agr. Oscar Salvador Carrillo de León Supervisor Profesional de Operaciones Técnicas Coordinación del Registro Público - RIC</p>
--	---

**ANEXO 2**

Generación de un (1) plano catastral que se detalla a continuación:

NO.	CCC.	Departamento	Municipio
1	03-10-01-01944	Sacatepequez	Magdalena Milpas Altas



<p>FIRMA: </p> <p>_____          José Alfonso Cano Hernandez          Servicios Técnicos de Seguimiento de Operaciones          Registrales</p>	<p>Vo. Bo. </p> <p>FIRMA: _____          Ing. Agr. Oscar Salvador Carrillo de León          Supervisor Profesional de Operaciones Técnicas          Coordinación del Registro Público - RIC</p>
--	--



### ANEXO 3

Normalización técnica de veinticinco (25) predios para la emisión de Certificado Catastral

NO.	CCC.	Departamento.	Municipio.
1	03-03-02-00137	Sacatepequez	Pastores
2	03-07-02-00495	Sacatepequez	San Bartolome Milpas Altas
3	05-04-03-02484	Escuintla	Siquinala
4	15-07-04-03993	Baja Verapaz	San Jeronimo
5	15-07-04-06871	Baja Verapaz	San Jeronimo
6	15-08-01-00332	Baja Verapaz	Purulha
7	15-08-01-00433	Baja Verapaz	Purulha
8	15-08-02-04055	Baja Verapaz	Purulha
9	15-08-05-03269	Baja Verapaz	Purulha
10	16-16-03-02630	Alta Verapaz	Santa Catalina la Tinta
11	17-01-28-00188	Peten	Flores
12	17-04-02-03294	Peten	San Andres
13	17-04-02-03506	Peten	San Andres
14	17-06-07-00176	Peten	San Francisco
15	17-07-02-02693	Peten	Santa Ana
16	17-07-03-02217	Peten	Santa Ana
17	17-13-11-02297	Peten	Las Cruces
18	18-01-05-05157	Izabal	Puerto Barrios
19	18-01-05-06143	Izabal	Puerto Barrios
20	18-03-01-00670	Izabal	El Estor
21	18-03-02-01890	Izabal	El Estor
22	18-04-04-00783	Izabal	Morales
23	18-04-07-01383	Izabal	Morales
24	18-05-03-04383	Izabal	Los Amates
25	19-07-01-01482	Zacapa	Cabañas

<p>FIRMA: </p> <p>_____ José Alfonso Cano Hernandez Servicios Técnicos de Seguimiento de Operaciones Registrales</p>	<p>Vo. Bo. </p> <p>FIRMA: _____ Ing. Agr. Oscar Salvador Carrillo de León Supervisor Profesional de Operaciones Técnicas Coordinación del Registro Público - RIC</p>
---	---



#### ANEXO 4

Asistencia al usuario de doscientos cincuenta y siete (257) consultas acerca de la actualización y mantenimiento Catastral que se detallan a continuación:

NO	CCC	Motivo
1	03-03-01-00286	Mantenimiento
2	03-03-01-03439	Rectificacion
3	03-03-01-03439	Rectificacion
4	03-03-03-01419	Cambio de titular
5	03-03-03-02137	Rectificacion
6	03-07-01-01863	Cambio de titular
7	03-07-01-01863	Mantenimiento
8	03-10-01-00269	Mantenimiento
9	03-10-01-04236	Mantenimiento
10	05-03-04-00770	Mantenimiento
11	05-04-02-01695	Rectificacion
12	15-01-01-00641	Cambio de titular
13	15-01-02-03782	Mantenimiento
14	15-01-02-16258	Mantenimiento
15	15-01-02-16258	Rectificacion
16	15-01-02-16258	Mantenimiento
17	15-01-10-03555	Cambio de titular
18	15-01-10-04045	Certificado
19	15-06-01-01320	Cambio de titular
20	15-07-04-01147	Cambio de titular
21	15-07-04-01438	Rectificacion
22	15-07-05-00404	Cambio de titular
23	15-08-02-00555	Certificado
24	15-08-02-00595	Certificado
25	15-08-02-02375	Certificado
26	15-08-02-07640	Cambio de titular
27	15-08-03-07640	Mantenimiento
28	15-08-03-07640	Mantenimiento
29	16-02-09-01738	Cambio de titular
30	16-05-03-03402	Mantenimiento
31	16-06-03-03922	Inscripcion
32	16-07-03-00876	Rectificacion
33	16-08-03-00103	Certificado
34	16-08-03-00103	Certificado
35	17-01-01-00668	Cambio de titular
36	17-01-01-00973	Rectificacion

37	17-01-01-01742	Certificado
38	17-01-01-02404	Cambio de titular
39	17-01-01-03155	Certificado
40	17-01-01-04770	Cambio de titular
41	17-01-01-05531	Certificado
42	17-01-04-00593	Rectificacion
43	17-01-04-00627	Rectificacion
44	17-01-04-00628	Cambio de titular
45	17-01-04-00628	Rectificacion
46	17-01-07-00003	Cambio de titular
47	17-01-07-00003	Cambio de titular
48	17-01-10-00101	Certificado
49	17-01-10-00101	Cambio de titular
50	17-01-22-00132	Cambio de titular
51	17-02-02-00299	Certificado
52	17-02-02-01840	Cambio de titular
53	17-02-02-01841	Cambio de titular
54	17-02-02-01900	Cambio de titular
55	17-04-02-00767	Certificado
56	17-04-02-03506	Certificado
57	17-04-02-03506	Mantenimiento
58	17-04-08-00078	Certificado
59	17-04-08-00217	Mantenimiento
60	17-04-09-00327	Cambio de titular
61	17-04-09-00431	Mantenimiento
62	17-05-17-00440	Inscripcion
63	17-06-01-00644	Cambio de titular
64	17-06-01-00986	Cambio de titular
65	17-06-03-00085	Certificado
66	17-06-03-01982	Cambio de titular
67	17-06-04-00505	Cambio de titular
68	17-06-04-00537	Rectificacion
69	17-06-04-00897	Cambio de titular
70	17-06-04-01134	Rectificacion
71	17-06-04-02233	Cambio de titular
72	17-06-06-00004	Cambio de titular
73	17-06-10-00088	Cambio de titular
74	17-06-10-00186	Certificado
75	17-06-19-00044	Cambio de titular
76	17-06-19-00092	Certificado
77	17-07-05-00008	Cambio de titular



78	17-07-05-00008	Cambio de titular
79	17-07-05-00008	Cambio de titular
80	17-07-09-00102	Cambio de titular
81	17-11-02-01827	Cambio de titular
82	17-11-02-01832	Cambio de titular
83	17-11-02-02235	Certificado
84	17-13-16-01528	Rectificacion
85	17-13-19-01143	Cambio de titular
86	17-13-19-01219	Inscripcion
87	17-13-29-00301	Rectificacion
88	17-14-14-00081	Certificado
89	17-14-14-00290	Cambio de titular
90	18-01-01-05147	Cambio de titular
91	18-01-01-05147	Cambio de titular
92	18-01-01-17470	Cambio de titular
93	18-01-05-00140	Cambio de titular
94	18-01-05-00300	Cambio de titular
95	18-01-05-00595	Rectificacion
96	18-01-05-01379	Certificado
97	18-01-05-01584	Cambio de titular
98	18-01-05-02222	Modificacion Descriptiva
99	18-01-05-02872	Cambio de titular
100	18-01-05-02975	Certificado
101	18-01-05-03706	Cambio de titular
102	18-01-05-03718	Cambio de titular
103	18-01-05-03718	Mantenimiento
104	18-01-05-03817	Rectificacion
105	18-01-05-05440	Cambio de titular
106	18-01-05-05442	Cambio de titular
107	18-01-05-05443	Cambio de titular
108	18-01-05-06875	Mantenimiento
109	18-01-05-12016	Cambio de titular
110	18-01-05-12016	Cambio de titular
111	18-01-05-12551	Cambio de titular
112	18-01-05-12621	Cambio de titular
113	18-01-05-12725	Cambio de titular
114	18-01-05-12725	Certificado
115	18-02-02-00718	Cambio de titular
116	18-02-03-00348	Inscripcion
117	18-02-03-00348	Cambio de titular
118	18-02-03-00556	Inscripcion

119	18-03-02-06445	Rectificación
120	18-03-02-06603	Cambio de titular
121	18-03-03-00481	Cambio de titular
122	18-04-01-00187	Mantenimiento
123	18-04-01-00593	Mantenimiento
124	18-04-01-01310	Cambio de titular
125	18-04-01-03888	Cambio de titular
126	18-04-02-00429	Mantenimiento
127	18-04-02-00724	Mantenimiento
128	18-04-02-00750	Mantenimiento
129	18-04-02-01828	Inscripción
130	18-04-02-02209	Mantenimiento
131	18-04-03-00487	Cambio de titular
132	18-04-03-00754	Rectificación
133	18-04-03-02648	Cambio de titular
134	18-04-04-00418	Mantenimiento
135	18-04-04-00449	Cambio de titular
136	18-04-06-00220	Cambio de titular
137	18-04-07-01383	Certificado
138	18-04-07-05380	Inscripción
139	18-04-07-05742	Cambio de titular
140	18-04-07-08123	Cambio de titular
141	18-04-07-09876	Certificado
142	18-04-07-11108	Cambio de titular
143	18-04-07-11542	Cambio de titular
144	18-04-07-12723	Cambio de titular
145	18-04-07-23387	Mantenimiento
146	18-04-08-00551	Cambio de titular
147	18-04-08-00552	Cambio de titular
148	18-04-08-00553	Cambio de titular
149	18-04-08-00749	Certificado
150	18-04-08-00877	Cambio de titular
151	18-04-08-01022	Cambio de titular
152	18-04-08-01022	Cambio de titular
153	18-04-08-03722	Cambio de titular
154	18-04-09-00062	Mantenimiento
155	18-04-09-00209	Cambio de titular
158	18-04-09-00210	Cambio de titular
159	18-04-09-01413	Cambio de titular
160	18-04-09-01413	Cambio de titular
161	18-04-09-01490	Cambio de titular

162	18-04-09-01491	Cambio de titular
163	18-04-09-04334	Cambio de titular
164	18-04-10-00024	Cambio de titular
165	18-04-10-05234	Mantenimiento
166	18-04-10-06293	Cambio de titular
167	18-05-01-00617	Certificado
168	18-05-01-01611	Cambio de titular
169	18-05-01-01615	Cambio de titular
170	18-05-01-01615	Cambio de titular
171	18-05-01-01624	Rectificacion
172	18-05-01-02276	Rectificacion
173	18-05-01-04382	Certificado
174	18-05-01-04382	Certificado
175	18-05-01-04384	Cambio de titular
176	18-05-01-05901	Cambio de titular
177	18-05-02-00594	Certificado
178	18-05-02-00594	Certificado
179	18-05-02-00796	Cambio de titular
180	18-05-02-01264	Cambio de titular
181	18-05-02-01303	Certificado
182	18-05-02-01304	Certificado
183	18-05-02-01304	Certificado
184	18-05-02-01925	providencia
185	18-05-02-01960	Cambio de titular
186	18-05-02-02266	Cambio de titular
187	18-05-02-02266	Cambio de titular
188	18-05-02-03804	Cambio de titular
189	18-05-03-00057	Certificado
190	18-05-03-00057	Certificado
191	18-05-03-00057	Certificado
192	18-05-03-00592	Mantenimiento
193	18-05-03-01171	Certificado
194	18-05-03-01171	Certificado
195	18-05-03-02470	Mantenimiento
196	18-05-03-02860	Cambio de titular
197	18-05-03-02906	Certificado
198	18-05-03-03044	Certificado
199	18-05-03-05828	Mantenimiento
200	18-05-03-06096	Cambio de titular
201	18-05-04-01899	Cambio de titular
202	18-05-04-04873	Certificado

203	18-05-05-02007	Cambio de titular
204	18-05-05-04738	Certificado
205	18-05-05-04852	Certificado
206	18-05-05-04860	Certificado
207	18-05-05-05029	Certificado
208	18-05-05-05418	Cambio de titular
209	18-05-05-06987	Certificado
210	18-05-05-06987	Certificado
211	18-05-06-00402	Certificado
212	18-05-06-00402	Certificado
213	18-05-06-02424	Cambio de titular
214	18-05-06-03124	Cambio de titular
215	18-05-06-03191	Cambio de titular
216	18-05-07-00285	Cambio de titular
217	18-05-07-00504	Mantenimiento
218	18-05-07-01034	Rectificacion
219	18-05-07-01332	Mantenimiento
220	18-05-07-01448	Cambio de titular
221	18-05-07-02347	Cambio de titular
222	18-05-07-03219	Certificado
223	18-05-07-03219	Cambio de titular
224	18-05-07-03386	Cambio de titular
225	18-05-07-04434	Certificado
226	18-05-07-04848	Cambio de titular
227	18-05-20-00438	Cambio de titular
228	19-03-04-00410	Mantenimiento
229	19-04-03-02302	Cambio de titular
230	19-04-05-06410	Cambio de titular
231	19-04-06-00264	Cambio de titular
232	19-04-06-00264	Cambio de titular
233	19-04-06-00283	Mantenimiento
234	19-04-06-00286	Certificado
235	19-04-06-00286	Certificado
236	19-04-06-00612	Cambio de titular
237	19-04-06-00612	Cambio de titular
238	19-04-06-00641	Certificado
239	19-04-06-00713	Cambio de titular
240	19-04-06-00713	Cambio de titular
241	19-04-06-01479	Certificado
242	19-04-06-01479	Certificado
243	19-04-06-04392	Certificado

244	19-04-06-04392	Certificado
245	19-04-06-06032	Mantenimiento
246	19-04-06-06032	Mantenimiento
247	19-04-06-06300	Certificado
248	19-04-06-06300	Certificado
249	19-04-06-07736	Certificado
250	19-06-02-00313	Cambio de titular
251	19-06-02-01216	Certificado
252	19-06-02-01216	Certificado
253	19-06-03-02351	Cambio de titular
254	19-06-03-05151	Cambio de titular
255	19-06-03-05186	Cambio de titular
256	20-03-02-00471	Certificado
257	20-06-04-02824	Certificado

<p>FIRMA: </p> <p>_____          José Alfonso Cano Hernandez          Servicios Técnicos de Seguimiento de Operaciones          Registrales</p>	<p>Vo. Bo. </p> <p>FIRMA: _____          Ing. Agr. Oscar Salvador Carrillo de León          Supervisor Profesional de Operaciones Técnicas          Coordinación del Registro Público - RIC</p>
---	---



**ANEXO 5**

Revisión de doscientos noventa y dos (292) expedientes de predios de primera inscripción.

NO.	CCC	DEPARTAMENTO	MUNICIPIO
1	03-09-02-00186	Sacatepequez	Santa Lucia Milpas Altas
2	03-09-02-00189	Sacatepequez	Santa Lucia Milpas Altas
3	03-09-02-00956	Sacatepequez	Santa Lucia Milpas Altas
4	03-09-02-00976	Sacatepequez	Santa Lucia Milpas Altas
5	03-09-02-01404	Sacatepequez	Santa Lucia Milpas Altas
6	03-09-02-01407	Sacatepequez	Santa Lucia Milpas Altas
7	03-09-02-01440	Sacatepequez	Santa Lucia Milpas Altas
8	03-09-02-01445	Sacatepequez	Santa Lucia Milpas Altas
9	03-09-02-01452	Sacatepequez	Santa Lucia Milpas Altas
10	03-09-02-01495	Sacatepequez	Santa Lucia Milpas Altas
11	03-09-02-01497	Sacatepequez	Santa Lucia Milpas Altas
12	03-09-02-01508	Sacatepequez	Santa Lucia Milpas Altas
13	03-09-02-01508	Sacatepequez	Santa Lucia Milpas Altas
14	03-09-02-01514	Sacatepequez	Santa Lucia Milpas Altas
15	03-09-02-01518	Sacatepequez	Santa Lucia Milpas Altas
16	03-09-02-01616	Sacatepequez	Santa Lucia Milpas Altas
17	03-09-02-01649	Sacatepequez	Santa Lucia Milpas Altas
18	03-09-02-01726	Sacatepequez	Santa Lucia Milpas Altas
19	03-10-01-05240	Sacatepequez	Magdalena Milpas Altas
20	03-10-01-05250	Sacatepequez	Magdalena Milpas Altas
21	03-10-01-05284	Sacatepequez	Magdalena Milpas Altas
22	03-10-01-05287	Sacatepequez	Magdalena Milpas Altas
23	03-10-01-05287	Sacatepequez	Magdalena Milpas Altas
24	03-10-01-05291	Sacatepequez	Magdalena Milpas Altas
25	03-10-01-05293	Sacatepequez	Magdalena Milpas Altas
26	03-10-01-05293	Sacatepequez	Magdalena Milpas Altas
27	03-10-01-05297	Sacatepequez	Magdalena Milpas Altas
28	03-10-01-05297	Sacatepequez	Magdalena Milpas Altas
29	03-10-01-05297	Sacatepequez	Magdalena Milpas Altas
30	03-10-01-05300	Sacatepequez	Magdalena Milpas Altas
31	03-10-01-05304	Sacatepequez	Magdalena Milpas Altas
32	03-10-01-05316	Sacatepequez	Magdalena Milpas Altas
33	03-10-01-05400	Sacatepequez	Magdalena Milpas Altas
34	03-10-01-05403	Sacatepequez	Magdalena Milpas Altas
35	15-06-02-00200	Baja Verapaz	El Chol
36	15-06-02-00505	Baja Verapaz	El Chol

37	15-07-04-01068	Baja Verapaz	San Jeronimo
38	16-06-03-02166	Alta Verapaz	San Miguel Tucuru
39	16-06-03-02202	Alta Verapaz	San Miguel Tucuru
40	16-06-03-03719	Alta Verapaz	San Miguel Tucuru
41	16-06-03-03737	Alta Verapaz	San Miguel Tucuru
42	16-06-03-03870	Alta Verapaz	San Miguel Tucuru
43	16-06-04-00001	Alta Verapaz	San Miguel Tucuru
44	16-06-04-00156	Alta Verapaz	San Miguel Tucuru
45	16-06-04-00219	Alta Verapaz	San Miguel Tucuru
46	16-06-04-00297	Alta Verapaz	San Miguel Tucuru
47	16-06-04-00298	Alta Verapaz	San Miguel Tucuru
48	16-06-04-00321	Alta Verapaz	San Miguel Tucuru
49	16-06-04-00725	Alta Verapaz	San Miguel Tucuru
50	16-06-04-00752	Alta Verapaz	San Miguel Tucuru
51	16-06-04-00768	Alta Verapaz	San Miguel Tucuru
52	16-06-04-00769	Alta Verapaz	San Miguel Tucuru
53	16-06-04-00770	Alta Verapaz	San Miguel Tucuru
54	16-06-04-00770	Alta Verapaz	San Miguel Tucuru
55	16-06-04-00782	Alta Verapaz	San Miguel Tucuru
56	16-06-04-00860	Alta Verapaz	San Miguel Tucuru
57	16-06-04-00864	Alta Verapaz	San Miguel Tucuru
58	16-06-04-00865	Alta Verapaz	San Miguel Tucuru
59	16-06-04-00883	Alta Verapaz	San Miguel Tucuru
60	16-06-04-00953	Alta Verapaz	San Miguel Tucuru
61	16-06-04-00953	Alta Verapaz	San Miguel Tucuru
62	16-06-04-00974	Alta Verapaz	San Miguel Tucuru
63	16-06-04-00983	Alta Verapaz	San Miguel Tucuru
64	16-06-04-00985	Alta Verapaz	San Miguel Tucuru
65	16-06-04-00988	Alta Verapaz	San Miguel Tucuru
66	16-06-04-00989	Alta Verapaz	San Miguel Tucuru
67	16-06-04-00992	Alta Verapaz	San Miguel Tucuru
68	16-06-04-00994	Alta Verapaz	San Miguel Tucuru
69	16-06-04-01002	Alta Verapaz	San Miguel Tucuru
70	16-06-04-01017	Alta Verapaz	San Miguel Tucuru
71	16-06-04-01029	Alta Verapaz	San Miguel Tucuru
72	16-06-04-01029	Alta Verapaz	San Miguel Tucuru
73	16-13-03-00413	Alta Verapaz	Chisec
74	17-01-01-01586	Peten	Flores
75	17-01-01-01586	Peten	Flores
76	17-01-01-02813	Peten	Flores
77	17-01-01-05547	Peten	Flores

78	17-01-01-05633	Peten	Flores
79	17-01-08-00205	Peten	Flores
80	17-01-08-00205	Peten	Flores
81	17-01-08-01322	Peten	Flores
82	17-01-09-00401	Peten	Flores
83	17-01-09-00401	Peten	Flores
84	17-01-10-00398	Peten	Flores
85	17-01-10-00398	Peten	Flores
86	17-01-15-00003	Peten	Flores
87	17-01-15-00003	Peten	Flores
88	17-01-15-00003	Peten	Flores
89	17-01-15-00006	Peten	Flores
90	17-01-15-00010	Peten	Flores
91	17-01-19-00283	Peten	Flores
92	17-01-19-00283	Peten	Flores
93	17-01-19-00351	Peten	Flores
94	17-01-19-00360	Peten	Flores
95	17-01-19-00394	Peten	Flores
96	17-01-20-00111	Peten	Flores
97	17-01-21-00008	Peten	Flores
98	17-01-21-00048	Peten	Flores
99	17-01-21-00078	Peten	Flores
100	17-01-22-00010	Peten	Flores
101	17-01-22-00012	Peten	Flores
102	17-01-28-00896	Peten	Flores
103	17-01-34-00154	Peten	Flores
104	17-01-34-00158	Peten	Flores
105	17-01-34-00319	Peten	Flores
106	17-01-34-00365	Peten	Flores
107	17-01-34-00365	Peten	Flores
108	17-01-34-00383	Peten	Flores
109	17-01-34-00610	Peten	Flores
110	17-05-02-01515	Peten	La Libertad
111	17-05-02-02619	Peten	La Libertad
112	17-05-02-02712	Peten	La Libertad
113	17-05-02-02712	Peten	La Libertad
114	17-05-02-02712	Peten	La Libertad
115	17-05-02-02900	Peten	La Libertad
116	17-05-02-02913	Peten	La Libertad
117	17-05-02-03280	Peten	La Libertad
118	17-05-02-03280	Peten	La Libertad

119	17-05-02-03280	Peten	La Libertad
120	17-05-02-03281	Peten	La Libertad
121	17-05-02-03281	Peten	La Libertad
122	17-05-02-03281	Peten	La Libertad
123	17-05-02-03377	Peten	La Libertad
124	17-05-02-03412	Peten	La Libertad
125	17-05-02-03530	Peten	La Libertad
126	17-05-02-04337	Peten	La Libertad
127	17-05-02-04346	Peten	La Libertad
128	17-05-02-04375	Peten	La Libertad
129	17-05-02-04385	Peten	La Libertad
130	17-05-02-04385	Peten	La Libertad
131	17-05-02-04653	Peten	La Libertad
132	17-05-02-04753	Peten	La Libertad
133	17-05-02-04753	Peten	La Libertad
134	17-05-02-04753	Peten	La Libertad
135	17-05-02-04775	Peten	La Libertad
136	17-05-02-04788	Peten	La Libertad
137	17-05-02-04836	Peten	La Libertad
138	17-05-02-04893	Peten	La Libertad
139	17-05-02-04893	Peten	La Libertad
140	17-05-02-04950	Peten	La Libertad
141	17-05-02-04958	Peten	La Libertad
142	17-05-02-05186	Peten	La Libertad
143	17-05-02-05186	Peten	La Libertad
144	17-05-02-05187	Peten	La Libertad
145	17-05-02-05187	Peten	La Libertad
146	17-05-02-05192	Peten	La Libertad
147	17-05-02-05212	Peten	La Libertad
148	17-05-02-05261	Peten	La Libertad
149	17-05-09-00311	Peten	La Libertad
150	17-05-22-00532	Peten	La Libertad
151	17-13-11-04606	Peten	Las Cruces
152	17-13-11-04672	Peten	Las Cruces
153	17-13-19-00160	Peten	Las Cruces
154	17-13-19-00405	Peten	Las Cruces
155	17-13-19-00411	Peten	Las Cruces
156	17-13-19-00411	Peten	Las Cruces
157	17-13-19-00444	Peten	Las Cruces
158	17-13-19-00547	Peten	Las Cruces
159	17-13-19-00553	Peten	Las Cruces



160	17-13-29-01117	Peten	Las Cruces
161	18-01-05-07087	Izabal	Puerto Barrios
162	18-01-05-07087	Izabal	Puerto Barrios
163	18-04-03-00036	Izabal	Morales
164	18-04-04-01523	Izabal	Morales
165	18-04-05-02007	Izabal	Morales
166	18-04-06-01962	Izabal	Morales
167	18-04-07-00783	Izabal	Morales
168	18-04-07-00912	Izabal	Morales
169	18-04-07-00934	Izabal	Morales
170	18-04-07-01057	Izabal	Morales
171	18-04-07-01328	Izabal	Morales
172	18-04-07-01347	Izabal	Morales
173	18-04-07-01348	Izabal	Morales
174	18-04-07-01350	Izabal	Morales
175	18-04-07-01359	Izabal	Morales
176	18-04-07-05082	Izabal	Morales
177	18-04-07-08012	Izabal	Morales
178	18-04-07-08017	Izabal	Morales
179	18-04-07-08017	Izabal	Morales
180	18-04-07-08026	Izabal	Morales
181	18-04-07-08062	Izabal	Morales
182	18-04-07-09613	Izabal	Morales
183	18-04-07-12486	Izabal	Morales
184	18-04-07-14192	Izabal	Morales
185	18-04-07-14412	Izabal	Morales
186	18-04-07-17474	Izabal	Morales
187	18-04-07-17773	Izabal	Morales
188	18-04-07-19724	Izabal	Morales
189	18-04-07-20104	Izabal	Morales
190	18-04-07-20320	Izabal	Morales
191	18-04-08-00340	Izabal	Morales
192	18-04-08-00901	Izabal	Morales
193	18-04-08-01052	Izabal	Morales
194	18-04-08-01054	Izabal	Morales
195	18-04-08-01072	Izabal	Morales
196	18-04-08-01098	Izabal	Morales
197	18-04-08-01103	Izabal	Morales
198	18-04-08-01426	Izabal	Morales
199	18-04-08-01485	Izabal	Morales
200	18-04-08-01503	Izabal	Morales

201	18-04-08-01504	Izabal	Morales
202	18-04-08-01504	Izabal	Morales
203	18-04-08-01527	Izabal	Morales
204	18-04-08-01535	Izabal	Morales
205	18-04-08-01561	Izabal	Morales
206	18-04-08-01565	Izabal	Morales
207	18-04-08-01565	Izabal	Morales
208	18-04-08-01569	Izabal	Morales
209	18-04-08-01570	Izabal	Morales
210	18-04-08-01635	Izabal	Morales
211	18-04-08-01635	Izabal	Morales
212	18-04-08-01754	Izabal	Morales
213	18-04-08-01815	Izabal	Morales
214	18-04-08-01837	Izabal	Morales
215	18-04-08-01844	Izabal	Morales
216	18-04-08-01851	Izabal	Morales
217	18-04-08-01853	Izabal	Morales
218	18-04-08-02007	Izabal	Morales
219	18-04-08-02007	Izabal	Morales
220	18-04-08-02049	Izabal	Morales
221	18-04-08-02077	Izabal	Morales
222	18-04-08-02077	Izabal	Morales
223	18-04-08-02081	Izabal	Morales
224	18-04-08-02087	Izabal	Morales
225	18-04-08-02088	Izabal	Morales
226	18-04-08-02133	Izabal	Morales
227	18-04-08-02133	Izabal	Morales
228	18-04-08-02133	Izabal	Morales
229	18-04-08-02143	Izabal	Morales
230	18-04-08-02143	Izabal	Morales
231	18-04-08-02182	Izabal	Morales
232	18-04-08-02183	Izabal	Morales
233	18-04-08-02185	Izabal	Morales
234	18-04-08-02201	Izabal	Morales
235	18-04-08-02201	Izabal	Morales
236	18-04-10-04833	Izabal	Morales
237	20-04-01-01765	Chiquimula	Jocotan
238	20-04-01-01767	Chiquimula	Jocotan
239	20-04-01-01770	Chiquimula	Jocotan
240	20-04-01-01771	Chiquimula	Jocotan
241	20-04-01-01851	Chiquimula	Jocotan

242	20-04-01-01856	Chiquimula	Jocotan
243	20-04-01-01858	Chiquimula	Jocotan
244	20-04-01-01859	Chiquimula	Jocotan
245	20-04-01-01860	Chiquimula	Jocotan
246	20-04-01-01869	Chiquimula	Jocotan
247	20-04-01-01879	Chiquimula	Jocotan
248	20-04-01-01879	Chiquimula	Jocotan
249	20-04-01-02341	Chiquimula	Jocotan
250	20-04-01-02360	Chiquimula	Jocotan
251	20-04-01-02368	Chiquimula	Jocotan
252	20-04-01-02372	Chiquimula	Jocotan
253	20-04-01-02375	Chiquimula	Jocotan
254	20-04-01-03883	Chiquimula	Jocotan
255	20-04-01-03898	Chiquimula	Jocotan
256	20-04-01-03916	Chiquimula	Jocotan
257	20-04-01-03917	Chiquimula	Jocotan
258	20-04-01-03918	Chiquimula	Jocotan
259	20-04-01-03924	Chiquimula	Jocotan
260	20-04-01-03932	Chiquimula	Jocotan
261	20-04-01-03933	Chiquimula	Jocotan
262	20-04-01-03936	Chiquimula	Jocotan
263	20-04-01-03936	Chiquimula	Jocotan
264	20-04-01-04091	Chiquimula	Jocotan
265	20-04-01-04108	Chiquimula	Jocotan
266	20-04-01-04113	Chiquimula	Jocotan
267	20-04-01-04183	Chiquimula	Jocotan
268	20-04-01-04204	Chiquimula	Jocotan
269	20-04-01-04213	Chiquimula	Jocotan
270	20-04-01-04455	Chiquimula	Jocotan
271	20-04-01-04473	Chiquimula	Jocotan
272	20-04-01-04473	Chiquimula	Jocotan
273	20-04-01-04474	Chiquimula	Jocotan
274	20-04-01-04478	Chiquimula	Jocotan
275	20-04-01-04480	Chiquimula	Jocotan
276	20-04-01-04481	Chiquimula	Jocotan
277	20-04-01-04483	Chiquimula	Jocotan
278	20-04-01-04485	Chiquimula	Jocotan
279	20-04-01-04488	Chiquimula	Jocotan
280	20-04-01-04490	Chiquimula	Jocotan
281	20-04-01-04493	Chiquimula	Jocotan
282	20-05-04-09383	Chiquimula	Camotan

283	20-05-04-10321	Chiquimula	Camotan
284	20-05-04-10330	Chiquimula	Camotan
285	20-05-04-10344	Chiquimula	Camotan
286	20-05-04-10360	Chiquimula	Camotan
287	20-05-04-10365	Chiquimula	Camotan
288	20-05-04-10384	Chiquimula	Camotan
289	20-05-04-10388	Chiquimula	Camotan
290	20-05-04-10389	Chiquimula	Camotan
291	20-05-04-10395	Chiquimula	Camotan
292	20-05-04-21005	Chiquimula	Camotan






<p>FIRMA: </p> <p>_____ José Alfonso Cano Hernandez Servicios Técnicos de Seguimiento de Operaciones Registrales</p>	<p>Vo. Bo. </p> <p>FIRMA: _____ Ing. Agr. Oscar Salvador Carrillo de León Supervisor Profesional de Operaciones Técnicas Coordinación del Registro Público - RIC</p>
---	---



**ANEXO 6**

Consulta de estado de predios notificados y se solicitó la prioridad de tres (3) predios al Registro General de la Propiedad.



No.	CCC	No. De Documento
1	18-04-10-00024	25G100032948
2	18-05-01-01624	22G100012367
3	17-13-19-01219	26G100002306

<p>FIRMA:  José Alfonso Cano Hernandez Servicios Técnicos de Seguimiento de Operaciones Registrales</p>	<p>Vo. Bo.  FIRMA:  Ing. Agr. Oscar Salvador Carrillo de León Supervisor Profesional de Operaciones Técnicas Coordinación del Registro Público - RIC</p>
--	---

**ANEXO 7**

Verificación en el sistema la carga grafica de siete (7) aprobaciones de plano y finca correspondiente

No.	Finca	Constancia de aprobación de Plano
1	1009-163-5-Izabal	18-04-2023-00522-ap
2	143-226-1-Izabal	18-05-2022-00453-ap
3	121-128-40-12	18-04-2025-00559-ap
4	3231-231-7E-Petén	17-04-2019-00134-ap
5	614-208-24-Antiguo, 511-199-28-Sacatepéquez, 659-189-268-Sacatepéquez	03-03-00471-ap
6	10829-99-44-Transformación Agraria	18-04-2025-01478-ap
7	1461-279-11-Grupo Norte	18-05-2025-00464-ap



<p>FIRMA: </p> <p>_____ José Alfonso Cano Hernandez Servicios Técnicos de Seguimiento de Operaciones Registrales</p>	<p>Vo. Bo. </p> <p>FIRMA: _____ Ing. Agr. Oscar Salvador Carrillo de León Supervisor Profesional de Operaciones Técnicas Coordinación del Registro Público - RIC</p>
---	--

**RIC**

**REGISTRO DE INFORMACIÓN CATASTRAL DE GUATEMALA  
INFORME MENSUAL DE ACTIVIDADES**



<b>RENLÓN PRESUPUESTARIO 029 "OTRAS REMUNERACIONES DEL PERSONAL TEMPORAL"</b>	
<b>Nombre del Contratista:</b> Juan Mariano Mansilla Guzmán.	<b>No. De Contrato:</b> RIC-R-029-0066-2026
<b>Nombre del Servicio:</b> Servicios Profesionales de Análisis Técnico Registral	<b>Dirección Municipal, Gerencia, Coordinación o Unidad:</b> Coordinación del Registro Público
<b>Proyecto:</b> Registro de Información Catastral de Guatemala.	<b>Informe correspondiente al mes de:</b> Febrero 2026

1. Se apoyó al Jefe de Operaciones Técnicas en la normalización técnica de dos (2) predios catastrales. (anexo 1).
2. Se apoyó al Jefe de Operaciones Técnicas en la generación de veinte (20) planos catastrales. (anexo 2).
3. Se apoyó al Jefe de Operaciones Técnicas en la revisión de doscientos cuarenta y tres (243) expedientes de predios de primera inscripción. (anexo 3).

<p><b>FIRMA:</b> </p> <p align="center">Juan Mariano Mansilla Guzmán Ingeniero Ambiental Servicios Profesionales de Análisis Técnico Registral.</p>	<p><b>Vo.Bo.:</b> </p> <p align="center">Oscar Salvador Carrillo León Supervisor Profesional de Operaciones Técnicas Coordinación del Registro Público -RIC-</p>
--	---

**ANEXO 1. Normalización técnica, dos (2) predios catastrales.**



No.	CCC	DEPARTAMENTO	MUNICIPIO
1	17-01-28-00897	Petén	Flores
2	18-04-08-01323	Izabal	Morales

 <p><b>FIRMA:</b> _____  <b>Juan Mariano Mansilla Guzmán</b>          Ingeniero Ambiental          Servicios Profesionales de Análisis Técnico          Registral.</p>	 <p><b>Vo.Bo.:</b> _____  <b>Oscar Salvador Carrillo León</b>          Supervisor Profesional de Operaciones Técnicas          Coordinación del Registro Público -RIC-</p>
---	---

**ANEXO 2. Generación de veinte (20) planos catastrales.**

No.	CCC	DEPARTAMENTO	MUNICIPIO
1	05-03-04-03005	Escuintla	La Democracia
2	05-03-04-03007	Escuintla	La Democracia
3	05-03-04-03008	Escuintla	La Democracia
4	15-07-04-01147	Baja Verapaz	San Jerónimo
5	15-07-05-00092	Baja Verapaz	San Jerónimo
6	16-04-02-01840	Alta Verapaz	Táctic
7	16-06-03-04133	Alta Verapaz	San Miguel Tucurú
8	16-06-03-04157	Alta Verapaz	San Miguel Tucurú
9	16-06-03-04158	Alta Verapaz	San Miguel Tucurú
10	16-06-03-04168	Alta Verapaz	San Miguel Tucurú
11	16-06-03-04169	Alta Verapaz	San Miguel Tucurú
12	17-01-28-00897	Petén	Flores
13	17-13-19-00765	Petén	Las Cruces
14	18-04-07-00991	Izabal	Morales
15	18-04-07-01028	Izabal	Morales
16	18-04-07-01366	Izabal	Morales
17	18-04-07-02494	Izabal	Morales
18	18-04-07-04248	Izabal	Morales

19	18-04-07-16504	Izabal	Morales
20	18-04-08-01323	Izabal	Morales

<p>FIRMA: </p> <p>Juan Mariano Mansilla Guzmán Ingeniero Ambiental Servicios Profesionales de Análisis Técnico Registral.</p>	<p>Vo.Bo.: </p> <p>Oscar Salvador Carrillo León Supervisor Profesional de Operaciones Técnicas Coordinación del Registro Público -RIC-</p>
--	---

**ANEXO 3. Revisión de doscientos cuarenta y tres (243) expedientes de predios de primera inscripción.**

No.	CCC	DEPARTAMENTO	MUNICIPIO
1	03-09-01-00219	Sacatepéquez	Santa Lucía Milpas Altas
2	03-09-01-01323	Sacatepéquez	Santa Lucía Milpas Altas
3	03-09-01-03284	Sacatepéquez	Santa Lucía Milpas Altas
4	03-09-01-08075	Sacatepéquez	Santa Lucía Milpas Altas
5	03-09-01-08075	Sacatepéquez	Santa Lucía Milpas Altas
6	03-09-01-08076	Sacatepéquez	Santa Lucía Milpas Altas
7	03-09-02-00043	Sacatepéquez	Santa Lucía Milpas Altas
8	03-09-02-00049	Sacatepéquez	Santa Lucía Milpas Altas
9	03-09-02-00058	Sacatepéquez	Santa Lucía Milpas Altas
10	03-09-02-00066	Sacatepéquez	Santa Lucía Milpas Altas
11	03-09-02-00081	Sacatepéquez	Santa Lucía Milpas Altas
12	03-09-02-00083	Sacatepéquez	Santa Lucía Milpas Altas
13	03-09-02-00085	Sacatepéquez	Santa Lucía Milpas Altas
14	03-09-02-00087	Sacatepéquez	Santa Lucía Milpas Altas
15	03-09-02-00092	Sacatepéquez	Santa Lucía Milpas Altas
16	03-09-02-00158	Sacatepéquez	Santa Lucía Milpas Altas
17	03-09-02-00174	Sacatepéquez	Santa Lucía Milpas Altas
18	03-09-02-00978	Sacatepéquez	Santa Lucía Milpas Altas
19	03-09-02-01467	Sacatepéquez	Santa Lucía Milpas Altas
20	03-09-02-01529	Sacatepéquez	Santa Lucía Milpas Altas
21	03-09-02-01545	Sacatepéquez	Santa Lucía Milpas Altas
22	03-09-02-01634	Sacatepéquez	Santa Lucía Milpas Altas
23	03-09-02-01668	Sacatepéquez	Santa Lucía Milpas Altas
24	03-09-02-01732	Sacatepéquez	Santa Lucía Milpas Altas

25	03-09-02-01739	Sacatepéquez	Santa Lucía Milpas Altas
26	03-09-02-01741	Sacatepéquez	Santa Lucía Milpas Altas
27	03-10-01-05292	Sacatepéquez	Magdalena Milpas Altas
28	03-10-01-05294	Sacatepéquez	Magdalena Milpas Altas
29	15-06-02-00241	Baja Verapaz	El Chol
30	15-06-02-00241	Baja Verapaz	El Chol
31	15-06-03-00823	Baja Verapaz	El Chol
32	15-06-03-06131	Baja Verapaz	El Chol
33	16-06-03-03811	Alta Verapaz	San Miguel Tukurú
34	16-06-03-03915	Alta Verapaz	San Miguel Tukurú
35	16-06-03-03917	Alta Verapaz	San Miguel Tukurú
36	16-06-03-04063	Alta Verapaz	San Miguel Tukurú
37	16-06-03-04110	Alta Verapaz	San Miguel Tukurú
38	16-06-04-00324	Alta Verapaz	San Miguel Tukurú
39	16-06-04-00366	Alta Verapaz	San Miguel Tukurú
40	16-06-04-00569	Alta Verapaz	San Miguel Tukurú
41	16-06-04-00624	Alta Verapaz	San Miguel Tukurú
42	16-06-04-00636	Alta Verapaz	San Miguel Tukurú
43	16-06-04-00638	Alta Verapaz	San Miguel Tukurú
44	16-06-04-00649	Alta Verapaz	San Miguel Tukurú
45	16-06-04-00654	Alta Verapaz	San Miguel Tukurú
46	16-06-04-00668	Alta Verapaz	San Miguel Tukurú
47	16-06-04-00713	Alta Verapaz	San Miguel Tukurú
48	16-06-04-00924	Alta Verapaz	San Miguel Tukurú
49	16-06-04-00931	Alta Verapaz	San Miguel Tukurú
50	16-06-04-00932	Alta Verapaz	San Miguel Tukurú
51	16-06-04-00955	Alta Verapaz	San Miguel Tukurú
52	16-06-04-00995	Alta Verapaz	San Miguel Tukurú
53	16-06-04-00996	Alta Verapaz	San Miguel Tukurú
54	16-06-04-00998	Alta Verapaz	San Miguel Tukurú
55	17-01-01-03671	Petén	Flores
56	17-01-01-04896	Petén	Flores
57	17-01-01-05513	Petén	Flores
58	17-01-06-00001	Petén	Flores
59	17-01-06-00001	Petén	Flores
60	17-01-06-00001	Petén	Flores
61	17-01-06-00254	Petén	Flores
62	17-01-08-00016	Petén	Flores
63	17-01-08-00104	Petén	Flores
64	17-01-08-00104	Petén	Flores
65	17-01-08-00967	Petén	Flores



66	17-01-08-01842	Petén	Flores
67	17-01-08-01844	Petén	Flores
68	17-01-09-00412	Petén	Flores
69	17-01-09-00537	Petén	Flores
70	17-01-09-00548	Petén	Flores
71	17-01-09-01121	Petén	Flores
72	17-01-10-00666	Petén	Flores
73	17-01-19-00067	Petén	Flores
74	17-01-19-00228	Petén	Flores
75	17-01-19-00228	Petén	Flores
76	17-01-19-00228	Petén	Flores
77	17-01-19-00228	Petén	Flores
78	17-01-19-00399	Petén	Flores
79	17-01-20-00041	Petén	Flores
80	17-01-21-00016	Petén	Flores
81	17-01-21-00100	Petén	Flores
82	17-01-22-00057	Petén	Flores
83	17-01-22-00068	Petén	Flores
84	17-01-22-00080	Petén	Flores
85	17-01-23-00006	Petén	Flores
86	17-01-24-00011	Petén	Flores
87	17-01-28-00451	Petén	Flores
88	17-01-34-00381	Petén	Flores
89	17-01-34-00381	Petén	Flores
90	17-05-02-00474	Petén	La Libertad
91	17-05-02-00551	Petén	La Libertad
92	17-05-02-02809	Petén	La Libertad
93	17-05-02-02809	Petén	La Libertad
94	17-05-02-03371	Petén	La Libertad
95	17-05-02-03481	Petén	La Libertad
96	17-05-02-03532	Petén	La Libertad
97	17-05-02-03549	Petén	La Libertad
98	17-05-02-04015	Petén	La Libertad
99	17-05-02-04088	Petén	La Libertad
100	17-05-02-04108	Petén	La Libertad
101	17-05-02-04278	Petén	La Libertad
102	17-05-02-04357	Petén	La Libertad
103	17-05-02-04357	Petén	La Libertad
104	17-05-02-04491	Petén	La Libertad
105	17-05-02-04672	Petén	La Libertad
106	17-05-02-04772	Petén	La Libertad

107	17-05-02-04905	Petén	La Libertad
108	17-05-02-05130	Petén	La Libertad
109	17-05-02-05167	Petén	La Libertad
110	17-05-02-05167	Petén	La Libertad
111	17-05-02-05177	Petén	La Libertad
112	17-05-02-05177	Petén	La Libertad
113	17-05-02-05190	Petén	La Libertad
114	17-05-02-05190	Petén	La Libertad
115	17-05-02-05194	Petén	La Libertad
116	17-05-02-05194	Petén	La Libertad
117	17-05-02-05194	Petén	La Libertad
118	17-05-02-05196	Petén	La Libertad
119	17-05-02-05199	Petén	La Libertad
120	17-05-02-05221	Petén	La Libertad
121	17-05-02-05226	Petén	La Libertad
122	17-05-02-05226	Petén	La Libertad
123	17-05-02-05227	Petén	La Libertad
124	17-05-02-05227	Petén	La Libertad
125	17-05-02-05415	Petén	La Libertad
126	17-05-02-05474	Petén	La Libertad
127	17-05-02-05474	Petén	La Libertad
128	17-13-11-04619	Petén	Las Cruces
129	17-13-11-04622	Petén	Las Cruces
130	17-13-19-00650	Petén	Las Cruces
131	17-13-19-00650	Petén	Las Cruces
132	17-13-19-00650	Petén	Las Cruces
133	17-13-19-00650	Petén	Las Cruces
134	17-13-19-00678	Petén	Las Cruces
135	17-13-19-00682	Petén	Las Cruces
136	17-13-19-00690	Petén	Las Cruces
137	17-13-19-00694	Petén	Las Cruces
138	17-13-19-00695	Petén	Las Cruces
139	17-13-19-00696	Petén	Las Cruces
140	17-13-19-00699	Petén	Las Cruces
141	17-13-19-00760	Petén	Las Cruces
142	17-13-19-00815	Petén	Las Cruces
143	17-13-19-00833	Petén	Las Cruces
144	17-13-19-00854	Petén	Las Cruces
145	17-13-19-00859	Petén	Las Cruces
146	17-13-19-00874	Petén	Las Cruces
147	17-13-19-00875	Petén	Las Cruces

148	17-13-19-00907	Petén	Las Cruces
149	17-13-19-01138	Petén	Las Cruces
150	17-13-19-01144	Petén	Las Cruces
151	17-13-19-01182	Petén	Las Cruces
152	17-13-19-01188	Petén	Las Cruces
153	17-13-19-01189	Petén	Las Cruces
154	17-13-29-01129	Petén	Las Cruces
155	17-13-29-01151	Petén	Las Cruces
156	17-13-29-01181	Petén	Las Cruces
157	17-13-29-01190	Petén	Las Cruces
158	18-04-06-01758	Izabal	Morales
159	18-04-06-01774	Izabal	Morales
160	18-04-06-01774	Izabal	Morales
161	18-04-06-01775	Izabal	Morales
162	18-04-06-01803	Izabal	Morales
163	18-04-07-01360	Izabal	Morales
164	18-04-07-01365	Izabal	Morales
165	18-04-07-01383	Izabal	Morales
166	18-04-07-01383	Izabal	Morales
167	18-04-07-01402	Izabal	Morales
168	18-04-07-01561	Izabal	Morales
169	18-04-07-01862	Izabal	Morales
170	18-04-07-06581	Izabal	Morales
171	18-04-07-06644	Izabal	Morales
172	18-04-07-07007	Izabal	Morales
173	18-04-07-07085	Izabal	Morales
174	18-04-07-08010	Izabal	Morales
175	18-04-07-08235	Izabal	Morales
176	18-04-07-09712	Izabal	Morales
177	18-04-07-09964	Izabal	Morales
178	18-04-07-13359	Izabal	Morales
179	18-04-07-13526	Izabal	Morales
180	18-04-07-18371	Izabal	Morales
181	18-04-07-19063	Izabal	Morales
182	18-04-07-19168	Izabal	Morales
183	18-04-07-19168	Izabal	Morales
184	18-04-07-19335	Izabal	Morales
185	18-04-07-19335	Izabal	Morales
186	18-04-07-19489	Izabal	Morales
187	18-04-07-19489	Izabal	Morales
188	18-04-07-19644	Izabal	Morales

189	18-04-07-19887	Izabal	Morales
190	18-04-07-19951	Izabal	Morales
191	18-04-08-00852	Izabal	Morales
192	18-04-08-00852	Izabal	Morales
193	18-04-08-00946	Izabal	Morales
194	18-04-08-00994	Izabal	Morales
195	18-04-08-00995	Izabal	Morales
196	18-04-08-00995	Izabal	Morales
197	18-04-08-01006	Izabal	Morales
198	18-04-08-01047	Izabal	Morales
199	18-04-08-01048	Izabal	Morales
200	18-04-08-01061	Izabal	Morales
201	18-04-08-01061	Izabal	Morales
202	18-04-08-01064	Izabal	Morales
203	18-04-08-01101	Izabal	Morales
204	18-04-08-01327	Izabal	Morales
205	18-04-08-01346	Izabal	Morales
206	18-04-08-01400	Izabal	Morales
207	18-04-08-01406	Izabal	Morales
208	18-04-08-01417	Izabal	Morales
209	18-04-08-01436	Izabal	Morales
210	18-04-08-01477	Izabal	Morales
211	18-04-08-01518	Izabal	Morales
212	18-04-08-01545	Izabal	Morales
213	18-04-08-01566	Izabal	Morales
214	18-04-08-01753	Izabal	Morales
215	18-04-08-01855	Izabal	Morales
216	18-04-10-05214	Izabal	Morales
217	20-04-01-00810	Chiquimula	Jocotán
218	20-04-01-00825	Chiquimula	Jocotán
219	20-04-01-01035	Chiquimula	Jocotán
220	20-04-01-01761	Chiquimula	Jocotán
221	20-04-01-01762	Chiquimula	Jocotán
222	20-04-01-01769	Chiquimula	Jocotán
223	20-04-01-01772	Chiquimula	Jocotán
224	20-04-01-03931	Chiquimula	Jocotán
225	20-04-01-04188	Chiquimula	Jocotán
226	20-04-01-04461	Chiquimula	Jocotán
227	20-04-01-04461	Chiquimula	Jocotán
228	20-04-01-04624	Chiquimula	Jocotán
229	20-04-01-04625	Chiquimula	Jocotán

230	20-04-01-04637	Chiquimula	Jocotán
231	20-05-04-06407	Chiquimula	Camotán
232	20-05-04-06418	Chiquimula	Camotán
233	20-05-04-06655	Chiquimula	Camotán
234	20-05-04-06675	Chiquimula	Camotán
235	20-05-04-06679	Chiquimula	Camotán
236	20-05-04-06679	Chiquimula	Camotán
237	20-05-04-10324	Chiquimula	Camotán
238	20-05-04-10327	Chiquimula	Camotán
239	20-05-04-10329	Chiquimula	Camotán
240	20-05-04-10370	Chiquimula	Camotán
241	20-05-04-10387	Chiquimula	Camotán
242	20-05-04-10390	Chiquimula	Camotán
243	20-05-04-21495	Chiquimula	Camotán

<p>FIRMA: </p> <p>Juan Mariano Mansilla Guzmán Ingeniero Ambiental Servicios Profesionales de Análisis Técnico Registral.</p>	<p>Vo.Bo.: </p> <p>Oscar Salvador Carrillo León Supervisor Profesional de Operaciones Técnicas Coordinación del Registro Público -RIC-</p>
---	--

**REGISTRO DE INFORMACIÓN CATASTRAL DE GUATEMALA  
INFORME MENSUAL DE ACTIVIDADES**

<b>RENLÓN PRESUPUESTARIO 029 "OTRAS REMUNERACIONES DEL PERSONAL TEMPORAL"</b>	
<b>Nombre del Contratista:</b> JOSÉ IVÁN MALDONADO MARTÍNEZ	<b>No. De Contrato:</b> RIC-R-029-0067-2026.
<b>Nombre del Servicio:</b> Servicios Técnicos en Gestión de Desarrollo Territorial, Catastral y Mercadeo.	<b>Dirección Municipal, Gerencia, Coordinación o Unidad:</b> Coordinación de la Escuela de Formación y Capacitación para el Desarrollo Territorial y Catastral.
<b>Proyecto:</b> Registro de Información Catastral de Guatemala -RIC-.	<b>Informe correspondiente al mes de:</b> Febrero 2026

- Se coadyuvó con el mercadeo de actividades y cursos desarrollados por la Escuela de Formación y Capacitación para el Desarrollo Territorial y Catastral ESCAT, correspondientes al mes de febrero del 2026, por medios digitales de la ESCAT.
- Se colaboró en el diseño de estrategias y tácticas para el plan de marketing de la Escuela de Formación y Capacitación para el Desarrollo Territorial y Catastral ESCAT.
- Se colaboró en la actualización de la tabla de tutores en la Plataforma Moodle de ESCAT del Curso Técnico Agrimensor.
- Se colaboró en la actualización de la tabla de tutores en la Plataforma Moodle de ESCAT del Curso Profesional Agrimensor.
- Se colaboró en la elaboración del afiche y registro de participantes, correspondientes al Curso Técnico Agrimensor, código: TA-E1-2026 CUNORI.
- Se colaboró en la elaboración del afiche y registro de participantes, correspondientes al Curso Técnico Agrimensor, código: TA-E2-2026.
- Se colaboró en la elaboración del afiche y registro de participantes, correspondientes al Curso Profesional Agrimensor, código: PA-E1-2026.
- Se colaboró en la elaboración del afiche y registro de participantes, correspondientes al Curso Profesional Agrimensor, código: PA-E2-2026 -C.I.E-.
- Se colaboró en la elaboración del afiche y registro de participantes, correspondiente a la Capacitación de Liderazgo, trabajo en equipo, comunicación y manejo de conflictos, Dirigido al personal administrativo, profesional y técnico de la Municipalidad Escuintla y la Municipalidad de Palín.

- Se colaboró en la elaboración del afiche y registro de participantes, correspondiente al Curso de estrategias de negociación, Dirigido al personal administrativo, profesional y técnico de la Municipalidad de La Democracia y la Municipalidad de La Gomera.
- Se colaboró en la elaboración del afiche y registro de participantes, correspondiente a la Capacitación en Liderazgo y Coaching, Dirigido al personal administrativo, profesional y técnico de la Municipalidad de Guanagazapa y la Municipalidad de Siquinalá.
- Se colaboró en la elaboración del afiche y registro de participantes, correspondiente a la Capacitación sobre Pedagogía Empresarial, Dirigido al personal administrativo, profesional y técnico de la Municipalidad de San Bartolomé Milpas Altas y la Municipalidad de Santa Lucía Milpas Altas.
- Se colaboró en la elaboración del afiche y registro de participantes, correspondiente a la Capacitación en Pedagogía Virtual, Dirigido al personal administrativo, profesional y técnico de la Municipalidad de Jocotenango y la Municipalidad de Santa Catarina Barahona.
- Se colaboró en la elaboración del afiche y registro de participantes, correspondiente al Curso de Fundamentos de Coaching Educativo, Dirigido al personal administrativo, profesional y técnico de la Municipalidad de Pastores y la Municipalidad de San Antonio Aguas Calientes.
- Se colaboró en la elaboración del afiche y registro de participantes, correspondiente a la Capacitación de Mercadeo y Técnicas en Ventas, Dirigido al personal administrativo, profesional y técnico de la Municipalidad de Puerto Barrios y la Municipalidad de El Estor.
- Se colaboró en la elaboración del afiche y registro de participantes, correspondiente a la Capacitación en Estrategias de Negocios Centradas en el Cliente, Dirigido al personal administrativo, profesional y técnico de la Municipalidad de Morales y la Municipalidad de Los Amates.
- Se colaboró en la elaboración del afiche y registro de participantes, correspondiente al Curso sobre Atención al Cliente Interno, Dirigido al personal administrativo, profesional y técnico de la Municipalidad de Poptún y la Municipalidad de Sayaxché.
- Se colaboró en la elaboración del afiche y registro de participantes, correspondiente al Curso de los principios básicos de administración, Dirigido al personal administrativo, profesional y técnico de la Municipalidad de Salamá y la Municipalidad de Pachalum.
- Se colaboró en la elaboración del afiche y registro de participantes, correspondiente al Taller administración estratégica gerencial, Dirigido al personal administrativo, profesional y técnico de la Municipalidad de Zacapa y la Municipalidad de Cabañas.

- Se colaboró en la elaboración del afiche y registro de participantes, correspondiente al Curso de administración de proyectos, Dirigido al personal administrativo, profesional y técnico de la Municipalidad de Gualán y la Municipalidad de Usumatlán.
- Se colaboró en la elaboración del afiche y registro de participantes, correspondiente a la Capacitación sobre Administración de Puestos, Dirigido al personal administrativo, profesional y técnico de la Municipalidad de San Diego y la Municipalidad de Teculután.
- Se colaboró en la elaboración del afiche y registro de participantes, correspondiente al Curso de Emprendimiento, Dirigido al personal administrativo, profesional y técnico de la Municipalidad de Rio Hondo y la Municipalidad de Huité.
- Se colaboró en la elaboración del afiche y registro de participantes, correspondiente a la Capacitación en Diseño de Indicadores de Gestión, Dirigido al personal administrativo, profesional y técnico de la Municipalidad de Chiquimula y la Municipalidad de Cobán.
- Se colaboró en la elaboración del afiche y registro de participantes, correspondiente a la Capacitación Apoyo Social, Dirigido al personal administrativo, profesional y técnico de la Municipalidad de Chisec y la Municipalidad de San Juan Chamelco.
- Se colaboró en la elaboración del afiche y registro de participantes, correspondiente a la Capacitación de Relaciones Humanas, Dirigido al personal administrativo, profesional y técnico de la Municipalidad de Santa Cruz Verapaz y la Municipalidad de San Cristóbal Verapaz.
- Se colaboró en la elaboración del afiche y registro de participantes, correspondiente al Curso de Relaciones Interpersonales, Dirigido al personal administrativo, profesional y técnico de la Municipalidad de Tactic y la Municipalidad de Tamahú.
- Se participó en reuniones de trabajo para cumplimiento de actividades de la ESCAT.
- Se colaboró en la apertura del Módulo 0 “Uso de la Plataforma”, correspondientes al Curso Técnico Agrimensor, código: TA-E1-2026 CUNORI.
- Se colaboró en la apertura del Módulo 0 “Uso de la Plataforma”, correspondientes al Curso Técnico Agrimensor, código: TA-E2-2026.
- Se colaboró en la apertura del Módulo 0 “Uso de la Plataforma”, correspondientes al Curso Profesional Agrimensor, código: PA-E1-2026.
- Se colaboró en la apertura del Módulo 0 “Uso de la Plataforma”, correspondientes al Curso Profesional Agrimensor, código: PA-E2-2026 -C.I.E.-.

- Se apoyó en la propuesta de diseño de sellos institucionales de La Escuela de Formación y Capacitación para el Desarrollo Territorial y Catastral ESCAT.
- Se apoyó en la propuesta de video correspondiente a ¿cómo restablecer su contraseña? de la plataforma Moodle de ESCAT.

**FIRMA:**



José Iván Maldonado Martínez  
Servicios Técnicos en Gestión de Desarrollo Territorial,  
Catastral y Mercadeo.

**Vo.Bo.:**



Ing. Agr. Luis Fernando Barillas Equizabal  
Coordinador General de la Escuela de Catastro



**ANEXOS CORRESPONDIENTES A  
FEBRERO DE 2026**

**JOSÉ IVÁN MALDONADO MARTÍNEZ  
RIC-R-029-0067-2026**

SERVICIOS TÉCNICOS EN GESTIÓN DE DESARROLLO  
TERRITORIAL, CATASTRAL Y MERCADEO



**LA ESCUELA DE FORMACIÓN Y CAPACITACIÓN PARA EL DESARROLLO  
TERRITORIAL Y CATASTRAL -ESCAT- DEL REGISTRO DE INFORMACIÓN  
CATASTRAL DE GUATEMALA -RIC-**

*Invitan al:*



**CURSO DE ESTRATEGIAS  
DE NEGOCIACIÓN**

- Fecha: 12 al 18 de febrero de 2026
- Modalidad virtual (Plataforma Moodle ESCAT)
- **Dirigido al personal administrativo,  
profesional y técnico de la Municipalidad  
de La Democracia**
- Contacto: Julio Marroquin
- Correo: jmarroquineric.gob.gt



¡Contáctanos!  
2360 9304

Inscríbete ingresando al código  
QR o en: <https://goo.su/svpo4Kr>

CONTRIBUYENDO CON EL DESARROLLO TERRITORIAL Y CATASTRAL

**LA ESCUELA DE FORMACIÓN Y CAPACITACIÓN PARA EL DESARROLLO  
TERRITORIAL Y CATASTRAL -ESCAT- DEL REGISTRO DE INFORMACIÓN  
CATASTRAL DE GUATEMALA -RIC-**

*Invitan a la:*



**CAPACITACIÓN EN ESTRATEGIAS  
DE NEGOCIOS CENTRADAS EN EL  
CLIENTE**

- Fecha: 12 al 18 de febrero de 2026
- Modalidad virtual (Plataforma Moodle ESCAT)
- **Dirigido al personal administrativo,  
profesional y técnico de la Municipalidad  
de Morales**
- Contacto: Julio Marroquin
- Correo: [jmarroquineric.gob.gt](mailto:jmarroquineric.gob.gt)



¡Contáctanos!  
2360 9304

Inscríbete ingresando al código  
QR o en: <https://goo.su/DMVTa>

CONTRIBUYENDO CON EL DESARROLLO TERRITORIAL Y CATASTRAL

**LA ESCUELA DE FORMACIÓN Y CAPACITACIÓN PARA EL DESARROLLO  
TERRITORIAL Y CATASTRAL -ESCAT- DEL REGISTRO DE INFORMACIÓN  
CATASTRAL DE GUATEMALA -RIC-**

*Invitan a la:*



**CAPACITACIÓN DE  
RELACIONES HUMANAS**

- Fecha: 12 al 18 de febrero de 2026
- Modalidad virtual (Plataforma Moodle ESCAT)
- **Dirigido al personal administrativo,  
profesional y técnico de la Municipalidad  
de Santa Cruz Verapaz**
- Contacto: Julio Marroquin
- Correo: [jmarroquin@ric.gob.gt](mailto:jmarroquin@ric.gob.gt)



¡Contáctanos!  
2360 9304

Inscríbete ingresando al código  
QR o en: <https://goo.su/dPvx>

CONTRIBUYENDO CON EL DESARROLLO TERRITORIAL Y CATASTRAL

LA ESCUELA DE FORMACIÓN Y CAPACITACIÓN PARA EL DESARROLLO  
TERRITORIAL Y CATASTRAL -ESCAT- DEL REGISTRO DE INFORMACIÓN  
CATASTRAL DE GUATEMALA -RIC-

*Invitan al:*



**TALLER ADMINISTRACIÓN  
ESTRATÉGICA GERENCIAL**

- Fecha: 12 al 18 de febrero de 2026
- Modalidad virtual (Plataforma Moodle ESCAT)
- **Dirigido al personal administrativo,  
profesional y técnico de la Municipalidad  
de Zacapa**
- Contacto: Julio Marroquin
- Correo: [jmarroquin@ric.gob.gt](mailto:jmarroquin@ric.gob.gt)



¡Contáctanos!  
2360 9304

Inscríbete ingresando al código  
QR o en: <https://goo.su/scXv3>

CONTRIBUYENDO CON EL DESARROLLO TERRITORIAL Y CATASTRAL

**LA ESCUELA DE FORMACIÓN Y CAPACITACIÓN PARA EL DESARROLLO  
TERRITORIAL Y CATASTRAL -ESCAT- DEL REGISTRO DE INFORMACIÓN  
CATASTRAL DE GUATEMALA -RIC-**

*Invitan al:*



## **CURSO DE EMPRENDIMIENTO**

- Fecha: 12 al 18 de febrero de 2026
- Modalidad virtual (Plataforma Moodle ESCAT)
- **Dirigido al personal administrativo,  
profesional y técnico de la Municipalidad  
de Rio Hondo**
- Contacto: Julio Marroquin
- Correo: [jmarroquineric.gob.gt](mailto:jmarroquineric.gob.gt)



¡Contáctanos!  
2360 9304

Inscríbete ingresando al código  
QR o en: <https://goo.su/bE8TR2>

CONTRIBUYENDO CON EL DESARROLLO TERRITORIAL Y CATASTRAL

**LA ESCUELA DE FORMACIÓN Y CAPACITACIÓN PARA EL DESARROLLO  
TERRITORIAL Y CATASTRAL -ESCAT- DEL REGISTRO DE INFORMACIÓN  
CATASTRAL DE GUATEMALA -RIC-**

*Invitan a la:*



**CAPACITACIÓN EN  
PEDAGOGÍA VIRTUAL**

- Fecha: 12 al 18 de febrero de 2026
- Modalidad virtual (Plataforma Moodle ESCAT)
- **Dirigido al personal administrativo,  
profesional y técnico de la Municipalidad  
de Jocotenango**
- Contacto: Julio Marroquin
- Correo: [jmarroquineric.gob.gt](mailto:jmarroquineric.gob.gt)



¡Contáctanos!  
2360 9304

Inscríbete ingresando al código  
QR o en: <https://goo.su/vYMet5o>

CONTRIBUYENDO CON EL DESARROLLO TERRITORIAL Y CATASTRAL

TA-EI-2025 - Google Drive x REGISTRO: CURSO TÉCNICO A x Curso Técnico Agrimensura TA x

esatincgob.gi

Página Principal (Inicio) Tablero Mis cursos Administración del sitio

PROGRAMA DE ACTIVIDADES SEMANALES TÉCNICO AGRIMENSURA TA-EI-2025 QZANDI

ARCHIVO  
PROGRAMA TÉCNICO AGRIMENSURA 2025 TA-EI-2024 QZANDI

▼ Módulo 0. Uso de la Plataforma

Sean bienvenidos a la jornada de migración a nuestra Plataforma Virtual Moodle. ESGAT.

Deseamos esta vez tener un encuentro virtual y por tanto contamos con el electronero (chat, audio, video, mensajes) que facilitan la plataforma.

La invitación para la siguiente:

1. Leerán y verán videos que contienen información los cuales identificarán los temas a seguir en el uso de cada elemento de la plataforma. Es importante que al ver el José puedan encontrar con videos de audio.
2. Deberán realizar los ejercicios asignados por el autor para tener la experiencia justo con los participantes del curso.

Sea un punto de encuentro y apoyados en cualquier duda o inquietud.

José Maldonado  
Correo electrónico: jmaltonado@esg.gi  
Encargado de Módulo

DAVID JULCOP  
VIDEOS

VIDEOS

Ver video: Migración de la Plata

Ver video: Migración de la Plata

TA-EI-2025 - Google Drive x REGISTRO: CURSO TÉCNICO A x Curso Técnico Agrimensura TA x

esatincgob.gi

Página Principal (Inicio) Tablero Mis cursos Administración del sitio

El propósito de esta actividad es presentar el Programa de Actividades Semanales, así los alumnos para tener un mejor control en lo que respecta a las fechas de apertura y cierre de cada módulo y al momento que serán durante el curso.

**Es importante presentar la tabla de REACTIVOS DE CALIFICACIÓN de cada módulo.**

Se desea que cada uno de los alumnos estén en contacto con el punto de contacto de la plataforma y por medio de correo electrónico.

**TABLA DE TUTORES**

MÓDULO	DESCRIPCIÓN	TUTOR	PUNTAJE	DURACIÓN
0	USO DE PLATAFORMA	José Maldonado jmaltonado@esg.gi	1 semana	0 puntos
I	ASPECTOS METODOLÓGICOS	José A.A. Darío Espinoza García jpe@esg.gi	1 semana	10 puntos
II	ASPECTOS ARITMÉTICOS	Graciela López García gllopez@esg.gi	1 semana	10 puntos
III	OPERACIONES ALGEBRAICAS Y RESOLUCIÓN DE ECUACIONES	Ing. Agr. Rubén Francisco Espinoza García rfg@esg.gi	1 semana	10 puntos
IV	MANEJO DE LAS CÁMARA BANGS DE CÁMARA	Ing. Agr. Rubén Francisco Espinoza García rfg@esg.gi	2 semanas	20 puntos
V	USO DE SOFTWARE PARA EL MANEJO DE INFORMACIÓN CÁMARA, USO Y MANEJO DE SOFTWARE DE MEDICIÓN	Ing. Agr. Rubén Francisco Espinoza García rfg@esg.gi	1 semana (con días presenciales)	20 puntos
VI	MANEJO DE INFORMACIÓN Y OPERACIONES DE CÁMARA	Ing. Agr. Rubén Francisco Espinoza García rfg@esg.gi	2 semanas	20 puntos

El Módulo 0 se refiere al uso de la plataforma Moodle y al uso de los elementos de la plataforma virtual Moodle. Se desea que los alumnos estén en contacto con el punto de contacto de la plataforma y por medio de correo electrónico.

Se desea que cada uno de los alumnos estén en contacto con el punto de contacto de la plataforma y por medio de correo electrónico.

Se desea que cada uno de los alumnos estén en contacto con el punto de contacto de la plataforma y por medio de correo electrónico.

19/24 Curso de Relaciones Int... REGISTRO: Curso de Relaciones

docs.google.com/forms/d/1mK.../viewform

REGISTRO: Curso de Relaciones Interpersonales Fecha: Del 19 al 24 de febr

Propiedades Respuestas Configuración

ESCAT REGISTRO DE LA CATASTRAL

FACEBOOK: REGAT/REG

**REGISTRO: Curso de Relaciones Interpersonales**  
**Fecha: Del 19 al 24 de febrero de 2026**

Registra tu información en el siguiente formulario:  
Este formulario requiere autenticación en el sistema de datos de los usuarios. [Cambiar configuración](#)

Estado Civil \*

1. Soltero
2. Casado

Sexo \*

Hombre

Mujer

1/11 Capacitación Apoyo Soc... REGISTRO: Capacitación Apoyo

docs.google.com/forms/d/1.../viewform

REGISTRO: Capacitación Apoyo Social Fecha: Del 05 al 11 de febrero de 2026

Propiedades Respuestas Configuración

ESCAT REGISTRO DE LA CATASTRAL

FACEBOOK: REGAT/REG

**REGISTRO: Capacitación Apoyo Social Fecha: Del 05 al 11 de febrero de 2026**

Registra tu información en el siguiente formulario:  
Este formulario requiere autenticación en el sistema de datos de los usuarios. [Cambiar configuración](#)

Estado Civil \*

1. Soltero
2. Casado

Sexo \*

Hombre

Mujer

Numero completo \*

PA-E1-2026 - Google Drive x REGISTRO: CURSO PROFESIONAL x +

docs.google.com/forms/d/1B.../edit?usp=sharing

REGISTRO: CURSO PROFESIONAL AGRIMENSOR, CÓDIGO: PA-E1-2026

Impresión Respuestas Configuración

ESCAT INSTITUTO VENEZOLANO DE REGISTRO Y CATASTRAL

FACEBOOK: ESCAT/VE

REGISTRO: CURSO PROFESIONAL AGRIMENSOR, CÓDIGO: PA-E1-2026

INFORMACIÓN IMPORTANTE

- DESCARGAR LA PAPELERÍA PARA INSCRIPCIÓN [\[LINK\]](#)
- LEER EL FORMULARIO DE FORMA Y AJUNTAR TODA LA DOCUMENTACIÓN QUE SOLICITAMOS EN EL ESPACIO CORRESPONDIENTE
- POSTERIOREMENTE DE ENVIAR SU PAPELERÍA SE LE GENERARÁ UNA ORDEN DE PAGO.

Documento a subir en 1 solo archivo PDF

- Carta de solicitud
- Fotocopia de DPI
- Fotocopia de Título Universitario (ambos lados)
- Fotocopia de constancia de colegiación activa

Este formulario puede suscribirse desde los celulares de todas las plataformas. [Cambiar configuración](#)

Sexo \*

Hombre

Mujer

TA-E2-2026 - Google Drive x REGISTRO: CURSO TÉCNICO x +

docs.google.com/forms/d/1F4.../edit?usp=sharing

REGISTRO: CURSO TÉCNICO AGRIMENSOR, CÓDIGO: TA-E2-2026

Impresión Respuestas Configuración

Este formulario no admite respuestas. Gestionar

ESCAT INSTITUTO VENEZOLANO DE REGISTRO Y CATASTRAL

FACEBOOK: ESCAT/VE

REGISTRO: CURSO TÉCNICO AGRIMENSOR, CÓDIGO: TA-E2-2026

INFORMACIÓN IMPORTANTE

- DESCARGAR LA PAPELERÍA PARA INSCRIPCIÓN [\[LINK\]](#)
- LEER EL FORMULARIO DE FORMA Y AJUNTAR TODA LA DOCUMENTACIÓN QUE SOLICITAMOS EN EL ESPACIO CORRESPONDIENTE
- POSTERIOREMENTE DE ENVIAR SU PAPELERÍA SE LE GENERARÁ UNA ORDEN DE PAGO.

Este formulario puede suscribirse desde los celulares de todas las plataformas. [Cambiar configuración](#)

Sexo \*

Hombre

Mujer

NOMBRES Y APELLIDOS COMPLETOS (en mayúsculas) \*

Texto de selección única

*[Handwritten signature]*

# CURSO TÉCNICO AGRIMENSOR

CÓDIGO: TA-E2-2026



## DOCUMENTOS A ENVIAR:

- ✓ Fotocopia DPI (ambos lados)
- ✓ Fotocopia de Título de Diversificado (ambos lados)
- ✓ Carta de solicitud

**FECHA DE INICIO: 18 DE FEBRERO DE 2026**

ÚLTIMO DÍA DE RECEPCIÓN DE DOCUMENTOS : 15 DE FEBRERO DE 2026

**MODALIDAD SEMIPRESENCIAL**

- ✓ Descarga y llena los formularios escaneando el código QR o ingresando al link:  
<https://goo.su/F6eg>

Únicamente se tramitará el registro de los estudiantes que envíen la documentación completa y legible en un solo documento PDF



Ing. Agr. Rubén Granados  
rgranados@ric.gob.gt



ESCAT RIC



escatguatemala



2360-9304



escatguatemala

**ARANCEL: Q. 200.00**

# CURSO TÉCNICO AGRIMENSOR

CÓDIGO: TA-E1-2026 CUNORI



## DOCUMENTOS A ENVIAR:

- ✓ Fotocopia DPI (ambos lados)
- ✓ Fotocopia de Título de Diversificado (ambos lados)
- ✓ Carta de solicitud

**FECHA DE INICIO: 11 DE FEBRERO DE 2026**

ÚLTIMO DÍA DE RECEPCIÓN DE DOCUMENTOS : 08 DE FEBRERO DE 2026

**MODALIDAD SEMIPRESENCIAL**

- ✓ Descarga y llena los formularios escaneando el código QR o ingresando al link:  
<https://goo.su/d30nr>

Únicamente se tramitará el registro de los estudiantes que envíen la documentación completa y legible en un solo documento PDF



Ing. Agr. Rubén Granados  
[rgranados@ric.gob.gt](mailto:rgranados@ric.gob.gt)



ESCAT RIC



escatguatemala



2360-9304



escatguatemala

**ARANCEL: Q. 200.00**

# CURSO PROFESIONAL AGRIMENSOR

CÓDIGO: PA-EI-2026

## DOCUMENTOS A ENVIAR:

- ✓ Fotocopia DPI (ambos lados)
- ✓ Fotocopia de Colegiado Activo
- ✓ Fotocopia de Título Universitario (ambos lados)
- ✓ Carta de solicitud

Descarga y llena los formularios escaneando el código QR o ingresando al link:  
<https://goo.su/d7k7XP>



Únicamente se tramitará el registro de los profesionales que envíen la documentación completa y legible

**ARANCEL: Q. 2,000.00**



**PRÓRROGA INICIO:  
18 DE FEBRERO DE 2026**

ULTIMO DÍA DE RECEPCIÓN DE DOCUMENTOS: 15 DE FEBRERO DE 2026



Julio Marroquin  
[jmarroquin@ric.gob.gt](mailto:jmarroquin@ric.gob.gt)



MODALIDAD  
SEMIPRESENCIAL



ESCAT RIC



2360-9304



escatguatemala



escatguatemala

