

**REGISTRO DE INFORMACIÓN CATASTRAL DE GUATEMALA
INFORME MENSUAL DE ACTIVIDADES**

REGLÓN PRESUPUESTARIO 029 "OTRAS REMUNERACIONES DEL PERSONAL TEMPORAL"	
Nombre del Contratista: Carlos Armando Arrivillaga Chávez	No. De Contrato: RIC-R-029-0068-2026
Nombre del Servicio: Servicios Técnicos en Operaciones Educativas y Soporte.	Dirección Municipal, Gerencia, Coordinación o Unidad: Coordinación de la Escuela de Formación y Capacitación para el Desarrollo Territorial y Catastral.
Proyecto: Registro de Información Catastral de Guatemala –RIC-.	Informe correspondiente al mes de: Febrero 2026.

- Se participó en reunión de trabajo del mes de febrero 2026, para conocer las actividades académicas de cursos, cursos libres, seminarios, talleres, diplomados y capacitaciones en sus diferentes modalidades que se imparten en la Escuela de Formación y Capacitación para el Desarrollo Territorial y Catastral -ESCAT-.
- Se colaboró en la generación de boletas de pago para estudiantes del Curso de Técnico Agrimensor, Código: TA-E1-2026 CUNORI, en la plataforma SISVEN.
- Se colaboró en la generación de boletas de pago para estudiantes del Curso de Profesional Agrimensor, Código: PA-E1-2026, en la plataforma SISVEN.
- Se colaboró en la generación de boletas de pago para estudiantes del Curso de Profesional Agrimensor, Código: PA-E2-2026 -C.I.E.-, en la plataforma SISVEN.
- Se apoyó en la creación del Curso de Técnico Agrimensor, Código: TA-E1-2026 en la Plataforma Moodle ESCAT.
- Se apoyó en la creación del Curso de Profesional Agrimensor, Código: PA-E1-2026, en la Plataforma Moodle ESCAT.
- Se apoyó en la creación del Curso de Profesional Agrimensor, Código: PA-E2-2026 - C.I.E.-, en la Plataforma Moodle ESCAT.
- Se colaboró en la creación de usuarios para los estudiantes del Curso de Técnico Agrimensor, Código: TA-E1-2026 CUNORI, en la Plataforma Moodle ESCAT.
- Se colaboró en la creación de usuarios para los estudiantes del Curso de Profesional Agrimensor, Código: PA-E1-2026, en la Plataforma Moodle ESCAT.

- Se colaboró en la creación de usuarios para los estudiantes del Curso de Profesional Agrimensor, Código: PA-E2-2026 -C.I.E.-, en la Plataforma Moodle ESCAT.
- Se apoyó en la asignación de tutores al Curso de Técnico Agrimensor, Código: TA-E1-2026 CUNORI, en la Plataforma Moodle ESCAT.
- Se apoyó en la asignación de tutores al Curso de Profesional Agrimensor, Código: PA-E1-2026, en la Plataforma Moodle ESCAT.
- Se apoyó en la asignación de tutores al Curso de Profesional Agrimensor, Código: PA-E2-2026 -C.I.E.-, en la Plataforma Moodle ESCAT.
- Se colaboró en el control de la documentación de los participantes del Curso de Profesional Agrimensor, Código: PA-E1-2026.
- Se colaboró en el control de la documentación de los participantes del Curso de Profesional Agrimensor, Código: PA-E2-2026 -C.I.E.-.
- Se apoyó en la creación de los cursos libres, diplomados y seminarios en la Plataforma Moodle de ESCAT, impartidos en el mes de febrero 2026.
 - Capacitación de Liderazgo, trabajo en equipo, comunicación y manejo de conflictos, CONVOCATORIA 1.
 - Curso de Estrategias de Negociación, CONVOCATORIA 1.
 - Capacitación en Liderazgo y Coaching, CONVOCATORIA 1.
 - Capacitación sobre Pedagogía Empresarial, CONVOCATORIA 1.
 - Capacitación en Pedagogía Virtual, CONVOCATORIA 1.
 - Curso de Fundamentos de Coaching Educativo, CONVOCATORIA 1.
 - Capacitación de Mercadeo y Técnicas en Ventas, CONVOCATORIA 1.
 - Capacitación en Estrategias de Negocios Centradas en el Cliente, CONVOCATORIA 1.
 - Curso sobre Atención al Cliente Interno, CONVOCATORIA 1.
 - Curso de los Principios Básicos de Administración, CONVOCATORIA 1.
 - Taller Administración Estratégica Gerencial, CONVOCATORIA 1.
 - Curso de Administración de Proyectos, CONVOCATORIA 1.
 - Capacitación sobre Administración de Puestos, CONVOCATORIA 1.
 - Curso de Emprendimiento, CONVOCATORIA 1.
 - Capacitación en Diseño de Indicadores de Gestión, CONVOCATORIA 1.
 - Capacitación Apoyo Social, CONVOCATORIA 1.
 - Capacitación de Relaciones Humanas, CONVOCATORIA 1.
 - Curso de Relaciones Interpersonales, CONVOCATORIA 1.

- Se coadyuvó en el restablecimiento de contraseña para los participantes del Curso de Técnico Agrimensor, Código: TA-E1-2026 CUNORI, en la Plataforma Moodle ESCAT.
- Se coadyuvó en el restablecimiento de contraseña para los participantes del Curso de Profesional Agrimensor, Código: PA-E1-2026, en la Plataforma Moodle ESCAT.

FIRMA: _____

Carlos Armando Arrivillaga Chávez
Servicios Técnicos en Operaciones Educativas y
Soporte.

Vo.Bo.: _____

Ing. Agr. Luis Fernando Barillas Guizabal.
Coordinador General de la Escuela de Catastro

ANEXOS

**MES DE
FEBRERO DE 2026**

**CARLOS ARMANDO ARRIVILLAGA
CHÁVEZ**

**SERVICIOS TÉCNICOS EN
OPERACIONES EDUCATIVAS Y
SOPORTE.**

**REGISTRO DE INFORMACIÓN
CATASTRAL DE GUATEMALA.**

CONTRATO RIC-R-029-0068-2026.



REGISTRO DE INFORMACION
CATASTRAL DE GUATEMALA
RIC - CENTRAL
6°. CALLE 2-21 ZONA 9, OFICINA
202, EDIFICIO HERALSO.

ORDEN DE PAGO **212026655146**

FECHA: 10/02/2026 09:12:04

DEPOSITO EN:

BANCO DE DESARROLLO RURAL,
S.A. -BANRURAL-
FONDO CATASTRAL PRIVATIVO RIC
3-033-83858-7, ATX 439

BANCO G&T CONTINENTAL
RIC/FONDO CATASTRAL PRIVATIVO
13-3601-6, Transacción 7709

DETALLE DE PRODUCTOS

CANT	PROD	UNIT	TOTAL
1		200.00	200.00
	curso - Tec. Agr.		
	TOTAL Q.		200.00

SOLICITUD # **21261493718657146**

PARA CONSULTA EN LÍNEA VISITE:

<https://portal.ric.gob.gt/consultas>

USUARIO: CARRIVILLAGA

FECHA MAXIMA EN QUE EL BANCO
ACEPTARA ESTA ORDEN DE PAGO

AUT. S/RES. DE CGC NO. MH./000801
DE GESTION 162845

REGISTRO DE INFORMACION
CATASTRAL DE GUATEMALA
RIC - CENTRAL
6°. CALLE 2-21 ZONA 9, OFICINA
202, EDIFICIO HERALSO.

ORDEN DE PAGO **212026660146**

FECHA: 10/02/2026 09:31:18

DEPOSITO EN:

BANCO DE DESARROLLO RURAL,
S.A. -BANRURAL-
FONDO CATASTRAL PRIVATIVO RIC
3-033-83858-7, ATX 439

BANCO G&T CONTINENTAL
RIC/FONDO CATASTRAL PRIVATIVO
13-3601-6, Transacción 7709

DETALLE DE PRODUCTOS

CANT	PROD	UNIT	TOTAL
1		2,000.00	2,000.00
	curso - Prof. Agr.		
	TOTAL Q.		2,000.00

SOLICITUD # **21261493734662146**

PARA CONSULTA EN LÍNEA VISITE:

<https://portal.ric.gob.gt/consultas>

USUARIO: CARRIVILLAGA

FECHA MAXIMA EN QUE EL BANCO
ACEPTARA ESTA ORDEN DE PAGO

AUT. S/RES. DE CGC NO. MH./000801
DE GESTION 162845



Página 2 de 15

**REGISTRO DE INFORMACION
CATASTRAL DE GUATEMALA
RIC - CENTRAL**

**6ª. CALLE 2-21 ZONA 9, OFICINA
202, EDIFICIO HERALSO.**

ORDEN DE PAGO 212026699146

FECHA: 12/02/2026 09:30:21
DEPOSITO EN:

BANCO DE DESARROLLO RURAL,
S.A. -BANRURAL-
FONDO CATASTRAL PRIVATIVO RIC
3-033-83858-7, ATX 439

BANCO G&T CONTINENTAL
RIC/FONDO CATASTRAL PRIVATIVO
13-3601-6, Transacción 7709

DETALLE DE PRODUCTOS

CANT	PROD	UNIT	TOTAL
1		400.00	400.00
	curso - Prof. Agr.		
	TOTAL Q.		400.00

SOLICITUD # 21261494312704146

PARA CONSULTA EN LÍNEA VISITE:

<https://portal.ric.gob.gt/consultas>

USUARIO: CARRIVILLAGA

FECHA MAXIMA EN QUE EL BANCO
ACEPTARA ESTA ORDEN DE PAGO
03/2026

AUT. S/RES. DE CGC NO. MH./000801
DE GESTION 162845



Página 3 de 15

Inicio Principal (Inicio) | Tareas | Mis cursos | Administración del sitio

ESCAT

Técnico Agrimensor TA-E1-2026 CUNORI

Cursos | Configuración | Participantes | Calificaciones | Reportes | Más

Editar la configuración del curso

General

Nombre completo del curso:

Nombre corto del curso:

Categoría de cursos:

Visualizar del curso:

Fecha de inicio del curso:

Fecha de finalización del curso:

Identificador del curso:

Descripción

Resumen del curso:

Inicio Principal (Inicio) | Tareas | Mis cursos | Administración del sitio

ESCAT

Profesional Agrimensor PA-E1-2026

Cursos | Configuración | Participantes | Calificaciones | Reportes | Más

Editar la configuración del curso

General

Nombre completo del curso:

Nombre corto del curso:

Categoría de cursos:

Visualizar del curso:

Fecha de inicio del curso:

Fecha de finalización del curso:

Identificador del curso:

Descripción

Resumen del curso:

Inicio | Mis cursos | Administración del sitio

ESCAT | Registro de Información Catastral

Curso de Relaciones Interpersonales CONVOCATORIA 1

Inicio | Configuración | Participación | Calificaciones | Reportes | Más

Editar la configuración del curso

General

Nombre completo del curso: Curso de Relaciones Interpersonales CONVOCATORIA 1

Nombre corto del curso: Relaciones

Categoría de cursos: > 2020 / Cursos Libres LIS

Modalidad del curso: Presencial

Fecha de inicio del curso: 17 de Febrero de 2020

Fecha de terminación del curso: 24 de Febrero de 2020

Número ID del curso: []

Descripción

Resumen del curso: []

Inicio | Mis cursos | Administración del sitio

ESCAT | Registro de Información Catastral

Copacitación de Relaciones Humanas CONVOCATORIA 1

Inicio | Configuración | Participación | Calificaciones | Reportes | Más

Editar la configuración del curso

General

Nombre completo del curso: Copacitación de Relaciones Humanas CONVOCATORIA 1

Nombre corto del curso: Relaciones

Categoría de cursos: > 2020 / Cursos Libres LIS

Modalidad del curso: Presencial

Fecha de inicio del curso: 12 de Febrero de 2020

Fecha de terminación del curso: 13 de Febrero de 2020

Número ID del curso: []

Descripción

Resumen del curso: []

Inicio Principal (Inicio) | Tablero | Mis cursos | Administración del sitio

ESCAT | Registro de Información Catastral

Capacitación en Diseño de Indicadores de Gestión CONVOCATORIA 1

Inicio | Configuración | Participantes | Calificaciones | Reportes | Más

Editar la configuración del curso

Expandir todo

General

Nombre completo del curso:

Nombre corto del curso:

Categoría de cursos:

Visualizar del curso:

Fecha de inicio del curso:

Fecha de terminación del curso:

Número ID del curso:

Descripción

Resumen del curso:

Inicio Principal (Inicio) | Tablero | Mis cursos | Administración del sitio

ESCAT | Registro de Información Catastral

Curso de Emprendimiento CONVOCATORIA 1

Inicio | Configuración | Participantes | Calificaciones | Reportes | Más

Editar la configuración del curso

Expandir todo

General

Nombre completo del curso:

Nombre corto del curso:

Categoría de cursos:

Visualizar del curso:

Fecha de inicio del curso:

Fecha de terminación del curso:

Número ID del curso:

Descripción

Resumen del curso:



[Página Principal \(Home\)](#) | [Inicio](#) | [Mis cursos](#) | [Administración del año](#)

[Inicio de sesión](#)

ESCAT
Escuela Superior de Catastración

Curso de administración de proyectos CONVOCATORIA 1

[Curso](#) | [Configuración](#) | [Participantes](#) | [Calificaciones](#) | [Asesoría](#) | [Más](#)

Editar la configuración del curso EXPLICAR TODO

General

Nombre completo del curso:
 Nombre corto del curso:
 Categoría de curso:
 Modalidad del curso:
 Fecha de inicio del curso:
 Fecha de finalización del curso:
 Número ID del curso:

Descripción

Descripción del curso:

Ver más información que utilizamos para crearlo

[Página Principal \(Home\)](#) | [Inicio](#) | [Mis cursos](#) | [Administración del año](#)

[Inicio de sesión](#)

ESCAT
Escuela Superior de Catastración

Taller administración estratégica gerencial CONVOCATORIA 1

[Curso](#) | [Configuración](#) | [Participantes](#) | [Calificaciones](#) | [Reporte](#) | [Más](#)

Editar la configuración del curso EXPLICAR TODO

General

Nombre completo del curso:
 Nombre corto del curso:
 Categoría de curso:
 Modalidad del curso:
 Fecha de inicio del curso:
 Fecha de finalización del curso:
 Número ID del curso:

Descripción

Descripción del curso:

Página Principal (Inicio) | Tablero | Mi curso | Administración del curso

ESCAT | Registro de Información Catastral

Curso sobre Atención al Cliente Interno CONVOCATORIA 1

Inicio | Configuración | Participantes | Certificaciones | Asistencia | Más

Editar la configuración del curso

EXAMEN 1000

General

Nombre completo del curso:

Nombre corto del curso:

Categoría de curso:

Estado:

Visibilidad del curso:

Fecha de inicio del curso:

Fecha de terminación del curso:

Número ID del curso:

Descripción

Resumen del curso:

Página Principal (Inicio) | Tablero | Mi curso | Administración del curso

ESCAT | Registro de Información Catastral

Capacitación de Mercadeo y Técnicas en Ventas CONVOCATORIA 1

Inicio | Configuración | Participantes | Certificaciones | Asistencia | Más

Editar la configuración del curso

EXAMEN 1000

General

Nombre completo del curso:

Nombre corto del curso:

Categoría de curso:

Estado:

Visibilidad del curso:

Fecha de inicio del curso:

Fecha de terminación del curso:

Número ID del curso:

Descripción

Resumen del curso:



Página Principal (Home) | Tablero | Mis cursos | Administración del sitio

ESCAT | Registro de Información Catastral | Administración del sitio

Capacitación en Estrategias de Negocios Centradas en el Cliente CONVOCATORIA 1

Curso | Descripción | Participantes | Calificaciones | Reportes | Más »

Editar la configuración del curso

General

Nombre completo del curso: Capacitación en Estrategias de Negocios Centradas en el Cliente

Nombre corto del curso: es2-190-1

Categoría de curso: Cursos / Cursos Libre 185

Unidad del curso: Unidad 1

Fecha de inicio del curso: 10 de Febrero de 2024 de 08:00 a 19:00

Fecha de finalización del curso: 11 de Febrero de 2024 de 23:00 a 00:00

Número ID del curso:

Descripción

Resumen del curso:

Página Principal (Home) | Tablero | Mis cursos | Administración del sitio

ESCAT | Registro de Información Catastral | Administración del sitio

Curso de los principios básicos de administración CONVOCATORIA 1

Curso | Descripción | Participantes | Calificaciones | Reportes | Más »

Editar la configuración del curso

General

Nombre completo del curso: Curso de los principios básicos de administración CONVOCATORIA 1

Nombre corto del curso: Administración

Categoría de curso: Cursos / Cursos Libre 185

Unidad del curso: Unidad 1

Fecha de inicio del curso: 11 de Febrero de 2024 de 08:00 a 19:00

Fecha de finalización del curso: 12 de Febrero de 2024 de 23:00 a 00:00

Número ID del curso:

Descripción

Resumen del curso:

Página Principal (Inicio) | Inicio | Mis cursos | Administración del sitio

ESCAT | INSTITUTO GUATEMALTECO DE REGISTRO Y CATASTRO

Capacitación Apoyo Social CONVOCATORIA 1

Inicio | Configuración | Participantes | Configuración | Reportes | Más

Editar la configuración del curso EXAMENES 100%

▼ General

Nombre completo del curso:

Nombre corto del curso:

Categoría de cursos:

Unidad del curso:

Fecha de inicio del curso:

Fecha de finalización del curso:

Número ID del curso:

▼ Descripción

Resumen del curso:

Página Principal (Inicio) | Inicio | Mis cursos | Administración del sitio

ESCAT | INSTITUTO GUATEMALTECO DE REGISTRO Y CATASTRO

Capacitación de Liderazgo, trabajo en equipo, comunicación y manejo de conflictos CONVOCATORIA 1

Inicio | Configuración | Participantes | Configuración | Reportes | Más

Editar la configuración del curso EXAMENES 100%

▼ General

Nombre completo del curso:

Nombre corto del curso:

Categoría de cursos:

Unidad del curso:

Fecha de inicio del curso:

Fecha de finalización del curso:

Número ID del curso:

▼ Descripción

Resumen del curso:



Página Principal (Inicio) | Tablero | Mis cursos | Administración del sitio

ESCAT | Registro de Información Catastral

Curso de estrategias de negociación CONVOCATORIA 1

Inicio | Configuración | Participantes | Discusiones | Tareas | Más

Editar la configuración del curso

EXPANDIR TODO

General

Número interno del curso:

Número corto del curso:

Categoría de curso:

Visualizar el curso:

Fecha de inicio del curso:

Fecha de terminación del curso:

Número de alumnos:

Descripción

Resumen del curso:

Página Principal (Inicio) | Tablero | Mis cursos | Administración del sitio

ESCAT | Registro de Información Catastral

Capacitación en Liderazgo y Coaching CONVOCATORIA 1

Inicio | Configuración | Participantes | Discusiones | Tareas | Más

Editar la configuración del curso

EXPANDIR TODO

General

Número interno del curso:

Número corto del curso:

Categoría de curso:

Visualizar el curso:

Fecha de inicio del curso:

Fecha de terminación del curso:

Número de alumnos:

Descripción

Resumen del curso:



Inicio | Mi curso | Administración del sitio

ESCAT

Capacitación en pedagogía virtual CONVOCATORIA 1

Inicio | Configuración | Participantes | Configuración | Reportes | Más

Editar la configuración del curso

EXPIRAR TODA

General

Nombre completo del curso: Capacitación en pedagogía virtual CONVOCATORIA 1

Nombre corto del curso: pedagogía

Categoría de curso: Cursos / Cursos Lbero-100

Visibilidad del curso: Visible

Fecha de inicio del curso: 17 de Febrero de 2020

Fecha de terminación del curso: 24 de Febrero de 2020

Número ID del curso: [Empty]

Descripción

Resumen del curso: [Empty text area with rich text editor toolbar]

Inicio | Mi curso | Administración del sitio

ESCAT

Curso de fundamentos de coaching educativo CONVOCATORIA 1

Inicio | Configuración | Participantes | Configuración | Reportes | Más

Editar la configuración del curso

EXPIRAR TODA

General

Nombre completo del curso: Curso de fundamentos de coaching educativo CONVOCATORIA 1

Nombre corto del curso: coaching

Categoría de curso: Cursos / Cursos Lbero-100

Visibilidad del curso: Visible

Fecha de inicio del curso: 17 de Febrero de 2020

Fecha de terminación del curso: 24 de Febrero de 2020

Número ID del curso: [Empty]

Descripción

Resumen del curso: [Empty text area with rich text editor toolbar]

Fágina Principal (Home) | Tablero | Mis Cursos | Administración del sitio

ESCAT | Registro de Información Catastral

Capacitación sobre Administración de Puestos CONVOCATORIA 1

Curso | Configuración | Ejecución | Configuración | Reporte | Más

Editar la configuración del curso

EXANTRER 1029

General

Nombre completo del curso:

Nombre corto del curso:

Categoría de curso:

Nivel del curso:

Modalidad del curso:

Fecha de inicio del curso:

Fecha de terminación del curso:

Nombre ID del curso:

Descripción

Resumen del curso:

[Administración](#) | [Ejecución](#) | [Reporte](#)

Fágina Principal (Home) | Tablero | Mis Cursos | Administración del sitio

ESCAT | Registro de Información Catastral

Capacitación sobre Pedagogía Empresarial CONVOCATORIA 1

Curso | Configuración | Ejecución | Configuración | Reporte | Más

Editar la configuración del curso

EXANTRER 1029

General

Nombre completo del curso:

Nombre corto del curso:

Categoría de curso:

Nivel del curso:

Modalidad del curso:

Fecha de inicio del curso:

Fecha de terminación del curso:

Nombre ID del curso:

Descripción

Resumen del curso:

[Administración](#) | [Ejecución](#) | [Reporte](#)

Inicio | Página Principal | Inicio | Tablero | Mis cursos | Administración del sitio

ESCAT

Profesional Agrimensor PA-E2-2026 -C.I.E.-

Inicio | Configuración | Participantes | Calificaciones | Reportes | Más

Editar la configuración del curso

GENERAL

Nombre completo del curso: Profesional Agrimensor PA-E2-2026 -C.I.E.-

Nombre corto del curso: PA-E2-2026 -C.I.E.

Categoría de cursos: ESCAT / Profesional Agrimensor

Ubicación del curso: Escat

Fecha de inicio del curso: 23 Feb 2024

Fecha de terminación del curso: 23 Feb 2024

Número ID del curso: [Empty]

DESCRIPCIÓN

Resumen del curso: [Empty text area]

Inicio | Página Principal | Inicio | Tablero | Mis cursos | Administración del sitio

ESCAT

Profesional Agrimensor PA-E2-2026 -C.I.E.-

Inicio | Configuración | Participantes | Calificaciones | Reportes | Más

Usuarios inscritos

Mostrar: Todos | Seleccionar

Mostrar configuración

Mostrar filtros

Mostrar filtros

ID	Nombre (completo)	Correo electrónico	Rol	Estado	Último acceso al curso	Eliminar
1	Orlando Armando Arcevello Chavez	carcevalve59@gmail.com	Manager	No hay grupo	25 segundos	[Iconos]
2	Carla Patricia García Quiroz	patriciagarciaqueveza@gmail.com	Profesor	En hay grupo	5 minutos	[Iconos]
3	Rigoberto Francisco González Aragón	rgonzalez@ric.gov.gt	Profesor	No hay grupo	Nunca	[Iconos]
4	José Iván Maldonado Martínez	jmaldonado@ric.gov.gt	Manager	No hay grupo	Nunca	[Iconos]
5	Jose Cesar Mendez Mujica	jmendez@ric.gov.gt	Manager	No hay grupo	Nunca	[Iconos]
6	Administración de Datos ESCAT	escat@ric.gov.gt	Manager	No hay grupo	Nunca	[Iconos]
7	Hector Nebal Carrón Sotolongo	hncarron@ric.gov.gt	Profesor	No hay grupo	Nunca	[Iconos]
8	Graciela Leticia Zurita Vega	gzurita123@gmail.com	Profesor	En hay grupo	Nunca	[Iconos]

REGISTRO DE INFORMACIÓN CATASTRAL DE GUATEMALA INFORME MENSUAL DE ACTIVIDADES

RENLÓN PRESUPUESTARIO 029 "OTRAS REMUNERACIONES DEL PERSONAL TEMPORAL"	
Nombre del Contratista: MÓNICA CAROLINA CÁRCAMO RECINOS	No. De Contrato: RIC-R-029-0069-2026.
Nombre del Servicio: Servicios Profesionales de Soporte en Herramientas de Aprendizaje Digital.	Dirección Municipal, Gerencia, Coordinación o Unidad: Coordinación de la Escuela de Formación y Capacitación para el Desarrollo Territorial y Catastral.
Proyecto: Registro de Información Catastral de Guatemala -RIC-.	Informe correspondiente al mes de: Febrero 2026.

- Se colaboró en la propuesta académica del curso libre denominado "LEAN SIX SIGMA Apoyo en la mejora de los Procesos de Tecnología", para capacitar al personal de la Gerencia de Tecnología de la Información, del Registro de Información Catastral de Guatemala.
- Se apoyó en el soporte de herramientas de aprendizaje de la Escuela de Formación y Capacitación para el Desarrollo Territorial y Catastral -ESCAT- analizando MoodleNet.
- Se apoyó en el soporte de herramientas de aprendizaje de la Escuela de Formación y Capacitación para el Desarrollo Territorial y Catastral -ESCAT- analizando Suscripción de Moodle App.
- Se apoyó en el soporte de herramientas de aprendizaje de la Escuela de Formación y Capacitación para el Desarrollo Territorial y Catastral -ESCAT- analizando Autenticación de Mobile.
- Se apoyó en la reunión de consolidación de procesos documentados, como parte de la elaboración del anteproyecto del Manual de Normas y Procedimientos de la Escuela de Formación y Capacitación para el Desarrollo Territorial y Catastral -ESCAT- .
- Se apoyó en reuniones de planificación para la definición de acciones relacionadas con la logística y la caracterización de procesos del anteproyecto del Manual de Normas y Procedimientos de la Escuela de Formación y Capacitación para el Desarrollo Territorial y Catastral -ESCAT-.

- Se Colaboró en la asesoría del diseño e implementación de acciones de mejora orientadas a la elaboración del anteproyecto del Manual de Normas y Procedimientos de la Escuela de Formación y Capacitación para el Desarrollo Territorial y Catastral -ESCAT-.
- Se participó en reunión de trabajo del mes de febrero de 2026, con el objetivo de conocer las actividades académicas de cursos, cursos libres, seminarios, talleres, diplomados y capacitaciones en sus diferentes modalidades que se imparten en la Escuela de Formación y Capacitación para el Desarrollo Territorial y Catastral -ESCAT-.

FIRMA:



Mónica Carolina Cárcamo Recinos
Servicios Profesionales de Soporte en Herramientas de
Aprendizaje Digital
Ingeniera en Sistemas de Información y Ciencias de la
Computación
Colegiado 11,372

Vo.Bo.



ING. AGR. LUIS FERNANDO BARILLA GUIZABAL
COORDINADOR GENERAL DE LA ESCUELA DE CATASTRO
DE FORMACIÓN Y CAPACITACIÓN
DESARROLLO TERRITORIAL Y CATASTRAL

ANEXOS CORRESPONDIENTES AL MES
DE FEBRERO DE 2026

MÓNICA CAROLINA CÁRCAMO RECINOS
SERVICIOS PROFESIONALES DE SOPORTE
EN HERRAMIENTAS DE APRENDIZAJE
DIGITAL

CONTRATO RIC-R-029-0069-2026

A handwritten signature in blue ink, appearing to be 'Mónica Cárcamo Recinos', is written over a faint circular stamp or watermark.

LEAN SIX SIGMA Apoyo en la mejora de los Procesos de Tecnología

Ma. Inga. Mónica Carolina
Cárcamo Recinos

La excelencia no se improvisa...

Es el resultado de la materializar una visión a través de acciones definidas, con **base metodológica** y orientado a objetivos y metas determinadas, convirtiéndose en un diferenciador en el mercado competitivo de hoy.



Lean Six Sigma - Impacto

Es una herramienta metodológica de gestión más utilizadas para optimizar la rentabilidad y productividad de una empresa a largo plazo. Para ello, se basa en la combinación de dos técnicas ampliamente utilizadas en mejoramiento de procesos, Lean y Six Sigma.



Análisis de datos a través de análisis estadístico



Aplicaciones prácticas de mejora continua



Optimización del uso de recursos



Gestión de personas y de talento.

The screenshot shows the MoodleNet configuration interface for ESCAT. The header includes the ESCAT logo and the text 'Escuela de Formación y Capacitación para el Desarrollo Territorial y Catastral'. The navigation menu includes 'General', 'Usuarios', 'Cursos', 'Calificaciones', 'Plugins', 'Apariencia', 'Servidor', 'Reportes', and 'Desarrollo'. The 'Configuraciones de MoodleNet' section displays two configuration items: 'Nombre de instancia de MoodleNet' with a value of 'Central MoodleNet' and 'URL de MoodleNet' with a value of 'https://moodle.net'. A 'GUARDAR CAMBIOS' button is located at the bottom of the configuration area.

Suscripción de Moodle App

Nombre	Free
Descripción	Free subscription
Fecha de inicio	15 de February de 2026

Para detalles de los varios planes de App, y para acceder a estadísticas de uso de App Mobile, por favor visite el Moodle Apps Portal.

Características de suscripción

QR Login	No incluido
Multimedia push notifications	No incluido
Custom site listing in search results	No incluido
Biometric login	No incluido
Basic branding	No incluido
Integration with Matomo Analytics	No incluido
Site logo	No incluido

Offline access to content	7/2
Custom menu items	100
Disabled features	100
Custom strings	100

Notificaciones

Para detalles de los varios planes de App, y para acceder a estadísticas de uso de App Mobile, por favor visite el Moodle Apps Portal. Las estadísticas de notificaciones de Moodle app no se pudieron recuperar. Esto muy probablemente es porque aun no se han habilitado las notificaciones mobile en el sitio. Usted puede habilitarlas en la Administración del Sitio / Mensajería / Mobile.

App Mobile > Autenticación de Mobile

Escuela de Formación y Capacitación para el Desarrollo Territorial y Catastral

Buscar 🔍

- General
- Usuarios
- Cursos
- Calificaciones
- Plugins
- Apariencia
- Servidor
- Reportes
- Desarrollo

Autenticación de Mobile

Par favor tenga en cuenta que algunas características podrían estar restringidas dependiendo de su suscripción a la App Moodle. Para los detalles, visite el Moodle Apps Portal. ✕

Tipo de ingreso mobile_login_method Valor predeterminado: Via la App

Si el sitio usa un método de autenticación SSO (Single Sign On - Ingreso Único), entonces seleccione via una ventana del navegador o via un navegador incrustado. Un navegador incrustado proporciona una mejor experiencia del usuario, aunque no funciona con todos los plugins SSO.

Acceso por código QR mobile_login_qr_code Valor predeterminado: código QR con ingreso automático

Un código QR puede ser proporcionado para usuarios de App mobile para ser escaneado, o donde el sitio está asegurado usando HTTPS para ingresar al usuario al sitio automáticamente sin tener que introducir su nombre_de_usuario y contraseña.

?



**REGISTRO DE INFORMACIÓN CATASTRAL DE GUATEMALA
INFORME MENSUAL DE ACTIVIDADES**

REGLÓN PRESUPUESTARIO 029 "OTRAS REMUNERACIONES DEL PERSONAL TEMPORAL"	
Nombre del Contratista: GRISELDA LETICIA ZURITA VEGA DE MORALES	No. De Contrato: RIC-R-029-0070-2026
Nombre del Servicio: Servicios Técnicos de Formación y Capacitación, para el Desarrollo Territorial.	Dirección Municipal, Gerencia, Coordinación o Unidad: Coordinación de la Escuela de Formación y Capacitación para el Desarrollo Territorial y Catastral.
Proyecto: Registro de Información Catastral de Guatemala –RIC-.	Informe correspondiente al mes de: Febrero 2026.


- Se participó en reunión de trabajo con el objetivo de revisar las actividades académicas de cursos, cursos libres, seminarios, talleres, diplomados y capacitaciones en sus diferentes modalidades que se imparten en la Escuela de Formación y Capacitación para el Desarrollo Territorial y Catastral -ESCAT-, para febrero de 2026.
- Se apoyó en la revisión, redacción e implementación del mensaje de bienvenida correspondiente al Módulo II Aspectos Jurídicos en Plataforma Moodle de la Escuela de Formación y Capacitación para el Desarrollo Territorial y Catastral -ESCAT-, para el Curso de Profesional Agrimensor.
- Se coadyuvó en el análisis y revisión de los recursos didácticos y académicos, del Módulo II Aspectos Jurídicos en Plataforma Moodle de la ESCAT, del Curso de Profesional Agrimensor impartido por la Escuela de Formación y Capacitación para el Desarrollo Territorial y Catastral -ESCAT-, en el mes de febrero 2026.
- Se apoyó en la actualización de los contenidos académicos, del Módulo II Aspectos Jurídicos en Plataforma Moodle de la Escuela de Formación y Capacitación para el Desarrollo Territorial y Catastral -ESCAT-, para el Curso de Profesional Agrimensor.
- Se participó en reunión de trabajo para cumplimiento de actividades académicas de la Escuela de Formación y Capacitación para el Desarrollo Territorial y Catastral -ESCAT- febrero de 2026.
- Se coadyuvó en la revisión y control de la documentación de los participantes del Curso de Técnico Agrimensor, código: TA-E1-2026 CUNORI.
- Se colaboró en la actividad de apertura del Módulo II Aspectos Jurídicos en Plataforma Moodle de la ESCAT, del Curso de Técnico Agrimensor, código: TA-E1-2026 CUNORI.
- Se colaboró con la apertura del foro con el tema: La importancia de la entidad que

registra los bienes en nuestro país, del Módulo II Aspectos Jurídicos en Plataforma Moodle de la ESCAT, del Curso de Técnico Agrimensor, código: TA-E1-2026 CUNORI.


- Se colaboró con la apertura de la tarea del Módulo II Aspectos Jurídicos en Plataforma Moodle de la ESCAT, del Curso de Técnico Agrimensor, código: TA-E1-2026 CUNORI.
- Se colaboró con la apertura de la evaluación del Módulo II Aspectos Jurídicos en Plataforma Moodle de la ESCAT, del Curso de Técnico Agrimensor, código: TA-E1-2026 CUNORI.
- Se colaboró en las actividades de tutoría virtual del Módulo II Aspectos Jurídicos del Curso de Técnico Agrimensor, código: TA-E1-2026 CUNORI.
- Se colaboró en la actividad de apertura del Módulo II Aspectos Jurídicos en Plataforma Moodle de la ESCAT, del Curso de Profesional Agrimensor, código: PA-E1-2026.
- Se colaboró con la apertura del foro con el tema: La importancia de la entidad que registra los bienes en nuestro país, del Módulo II Aspectos Jurídicos en Plataforma Moodle de la ESCAT, del Curso de Profesional Agrimensor, código: PA-E1-2026.
- Se colaboró con la apertura de la tarea del Módulo II Aspectos Jurídicos en Plataforma Moodle de la ESCAT, del Curso de Profesional Agrimensor, código: PA-E1-2026.
- Se colaboró con la apertura de la evaluación del Módulo II Aspectos Jurídicos en Plataforma Moodle de la ESCAT, del Curso de Profesional Agrimensor, código: PA-E1-2026.
- Se colaboró en las actividades de tutoría virtual del Módulo II Aspectos Jurídicos del Curso de Profesional Agrimensor, código: PA-E1-2026.
- Se asesoró en la programación de los cursos libres en la Plataforma Moodle de ESCAT, impartidos en el mes de febrero 2026:
 - Capacitación de Liderazgo, trabajo en equipo, comunicación y manejo de conflictos, CONVOCATORIA 1.
 - Curso de Estrategias de Negociación, CONVOCATORIA 1.
 - Capacitación en Liderazgo y Coaching, CONVOCATORIA 1.
 - Capacitación sobre Pedagogía Empresarial, CONVOCATORIA 1.
 - Capacitación en Pedagogía Virtual, CONVOCATORIA 1.
 - Curso de Fundamentos de Coaching Educativo, CONVOCATORIA 1.
 - Capacitación de Mercadeo y Técnicas en Ventas, CONVOCATORIA 1.
 - Capacitación en Estrategias de Negocios Centradas en el Cliente, CONVOCATORIA 1.
 - Curso sobre Atención al Cliente Interno, CONVOCATORIA 1.
 - Curso de los Principios Básicos de Administración, CONVOCATORIA 1.

- Taller Administración Estratégica Gerencial, CONVOCATORIA 1.
- Curso de Administración de Proyectos, CONVOCATORIA 1.
- Capacitación sobre Administración de Puestos, CONVOCATORIA 1.
- Curso de Emprendimiento, CONVOCATORIA 1.
- Capacitación en Diseño de Indicadores de Gestión, CONVOCATORIA 1.
- Capacitación Apoyo Social, CONVOCATORIA 1.
- Capacitación de Relaciones Humanas, CONVOCATORIA 1.
- Curso de Relaciones Interpersonales, CONVOCATORIA 1.

FIRMA:


Griselda Leticia Zurita Vega De Morales
Servicios Técnicos de Formación y Capacitación,
para el Desarrollo Territorial.

Vo.Bo.:


- Ing. Luis Fernando Barinas Eguizabal.
Coordinador General de la Escuela de Catastro.






**ANEXOS
MES DE
FEBRERO DE 2026**

**GRISELDA LETICIA ZURITA VEGA DE
MORALES**

**SERVICIOS TÉCNICOS DE FORMACIÓN Y
CAPACITACIÓN, PARA EL DESARROLLO
TERRITORIAL.**

**REGISTRO DE INFORMACIÓN
CATASTRAL DE GUATEMALA.**

CONTRATO RIC-R-029-0070-2026.




Página 1 de 9

Profesional Agrimensor PA-E1-2026 Profesional Agrimensor

[Página Principal \(home\)](#) [Tablero](#) [Mis cursos](#)

   [GZ](#) [Modo de edición](#) 

- 
- [Tarea 1: Flujoograma sob...](#)
- [Tarea 2: Ensayo sobre la...](#)
- [Listas de Cotejo y Rúbrica](#)
- ▼ **Módulo II: Aspectos Ju...**
 - [Guía del Módulo II](#)
 - [Documentos de Soporte](#)
 - [Video](#)
 - [Foro Módulo II](#)

▼ Módulo II: Aspectos Jurídicos

Estimados profesionales:


Les doy la más cordial bienvenida! En el presente Módulo abordaremos las principales nociones jurídicas que son necesarias para desarrollar de forma eficiente la actividad catastral.

El objetivo es comprender los principios jurídicos que rigen la propiedad, posesión, uso y tenencia de la tierra en nuestro medio, así como la forma en que éstas se materializan mediante la Función Notarial. Y que adquiera conocimientos para poder realizar el análisis catastral y jurídico.

Atentamente,

TUTOR MODULO II

ASPECTOS JURIDICOS



Página 2 de 9

▼ **Módulo II: Aspectos Ju...**

Guía del Módulo II

Documentos de Soporte

Video

Foro Módulo II

Instrumentos de Evaluac...

Ensayo sobre Clasificaci...

Evaluación del Módulo II



The screenshot shows the user interface of the RIC web application. At the top, there is a navigation bar with links for 'Página Principal (home)', 'Tablero', and 'Mis cursos'. On the right side of the navigation bar, there are icons for notifications, a user profile, and a language selector set to 'Español (México) (es_mx)'. Below the navigation bar is a sidebar menu with the following items: 'Tarea 1: Flujoograma sob...', 'Tarea 2: Ensayo sobre la...', 'Listas de Colejo y Rúbrica', '▼ Módulo II: Aspectos Ju...', 'Guía del Módulo II', 'Documentos de Soporte' (highlighted), 'Video', 'Foro Módulo II', 'Instrumentos de Evaluac...', 'Ensayo sobre Clasificaci...', and 'Evaluación del Módulo II'. The main content area displays the 'Documentos de Soporte' section, which includes a breadcrumb 'PA-E1-2026 > Documentos de Soporte', a folder icon labeled 'CARPETA (FOLDER)', and the title 'Documentos de Soporte'. Below the title are three buttons: 'Carpeta (folder)', 'Configuración', and 'Más'. A large graphic with the text 'DOCUMENTOS DE SOPORTE' is shown, along with a list of topics: 'Derechos Patrimoniales' and 'Bienes y Derechos Reales'. A help icon (?) is visible in the bottom right corner of the content area.

Arnette Zúñiga

Página Principal (home) Tablero Mis cursos GZ Modo de edición

FORO

Buscar en foros

Discusión	Comenzado por	Último mensaje ↓	Rélicas	Suscribir
☆ BIENVENIDA	Griselda Letici... 10 Feb 2026	Griselda Letici... 10 Feb 2026	0	<input type="checkbox"/>

Página Principal (home) Tablero Mis cursos GZ Modo de edición Español (México) (es_mx)

PA-E1-2026 > Instrumentos de Evaluación

Instrumentos de Evaluación

Carpeta (folder) Configuración Más ▾

INSTRUMENTOS DE EVALUACIÓN

Arnela quit

Página Principal (home) Tablero Mis cursos 🔔 GZ ▼ Modo de edición 🔴

PA-E1-2026 > Ensayo sobre Clasificación de los Derechos Reales.

TAREA
Ensayo sobre Clasificación de los Derechos Reales.

Tarea Configuración Calificación avanzada Más ▼

TAREAS

Instrucciones: ?

Página Principal (home) Tablero Mis cursos 🔔 GZ ▼ Modo de edición 🔴

PA-E1-2026 > Evaluación del Módulo II

EXAMEN
Evaluación del Módulo II

Examen Configuración Preguntas Resultados Banco de preguntas Más ▼

Evaluación del Módulo II

AGREGAR PREGUNTA

Método de calificación: Calificación más alta

Aún no se han agregado preguntas ?

Aracely Zúñiga

Técnico Agrimensor TA-E1-2026 CUNORI Técnico Agrimensor

Página Principal (home) Tablero Mis cursos GZ Modo de edición

- Tarea 1
- Tarea 2
- RUBRICAS DE EVALUA...
- ▼ Módulo II. Aspectos Ju...
 - Guía del Módulo II
 - Documentos de soporte
 - Videos
 - Foro Módulo II
 - Instrumento de evaluación
 - Ensayo sobre Los Derec...

▼ Módulo II. Aspectos Jurídicos

Estimados estudiantes:

Les doy la más cordial bienvenida! En este Módulo abordaremos las principales nociones jurídicas que son necesarias para desarrollar de forma eficiente la actividad catastral.

El objetivo es que el estudiante comprenda los principios jurídicos que rigen la propiedad, posesión, uso y tenencia de la tierra en nuestro medio, así como la forma en que éstas se materializan mediante la Función Notarial. Y que adquiera conocimientos para poder realizar el análisis catastral y jurídico.

Atentamente,

Griselda Leticia Zurita Vega
Tutor



▼ **Módulo II. Aspectos Ju...**

Guía del Módulo II

Documentos de soporte

Videos

Foro Módulo II

Instrumento de evaluación

Ensayo sobre Los Derec...

Evaluación Módulo II

Página Principal (home) Tablero Mis cursos 62 Modo de edición

FORO

Buscar en foros

Discusión	Comenzado por	Último mensaje ↓	Rélicas	Suscribir
☆ BIENVENIDA	 Griselda Letici... 10 Feb 2026	 Griselda Letici... 10 Feb 2026	0	<input type="checkbox"/>

Aracelis Zúñiga

Página Principal (home) Tablero Mis cursos 6Z Modo de edición

TA-E1-2026 > Ensayo sobre Los Derechos Patrimoniales

TAREA

Ensayo sobre Los Derechos Patrimoniales

Tarea Configuración Calificación avanzada Más

Abren: Wednesday, 18 de February de 2026, 09:00
Pendientes: Wednesday, 25 de February de 2026, 23:59



Instrucciones:
Ver la rúbrica para realizar la tarea. Usar letra Arial 11. Deben subir el archivo de la tarea con su nombre y en formato PDF.

Página Principal (home) Tablero Mis cursos 6Z Modo de edición


TA-E1-2026 > Evaluación Módulo II

EXAMEN

Evaluación Módulo II


Examen Configuración Preguntas Resultados Banco de preguntas Más

Abre: Wednesday, 18 de February de 2026, 09:00
Cierra: Wednesday, 25 de February de 2026, 23:59



<https://forms.gle/S61hx5J7B8eeoYs49>
Ingrese al siguiente link. Evaluación del Módulo II

Arucella Zúñiga




EVALUACIÓN

Registro de Información Catastral de Guatemala –RIC-
Escuela de Formación y Capacitación para el Desarrollo Territorial y Catastral –ESCAT-
Curso de Técnico Agrimensor
Módulo II "Aspectos Jurídicos"
Ponderación 50 puntos. (10 pts c/u) Valor Neto 5 pts.

Instrucciones: Responda las siguientes preguntas:

Correo electrónico *

Correo electrónico válido

Código Insumo	Código presentación	Descripción del Insumo	nombre corto
116979	136287	Capacitación de Liderazgo, trabajo en equipo, comunicación y manejo de conflictos	lid-com
130112	151782	Curso de estrategias de negociación	est-neg
86978	102954	Capacitación en Liderazgo y Coaching	lid-coaching
Código Insumo	Código presentación	Descripción del Insumo	
122654	142985	Capacitación sobre Pedagogía Empresarial	ped-emp
30671	33454	Capacitación en pedagogía virtual	ped-virtual
129251	150797	Curso de fundamentos de coaching educativo	fun-edu
Código Insumo	Código presentación	Descripción del Insumo	
103805	121079	Capacitación de Mercadeo y Técnicas en Ventas	mer-tv
84140	99530	Capacitación en Estrategias de Negocios Centradas en el Cliente	est-neg-cl
81083	95795	Curso sobre Atención al Cliente Interno	atencion-ci
Código Insumo	Código presentación	Descripción del Insumo	
83295	98509	Curso de los principios básicos de administración	admin-basic
82260	97241	Taller administración estratégica gerencial	admin-ger
86705	102619	Curso de administración de proyectos	admin-proy
Código Insumo	Código presentación	Descripción del Insumo	
5088	5308	Capacitación sobre Administración de Puestos	admin-puest
108868	126551	Curso de Emprendimiento	emprendimie
114156	132831	Capacitación en Diseño de Indicadores de Gestión	diseño-IG
Código Insumo	Código presentación	Descripción del Insumo	
5057	5277	Capacitación Apoyo Social	ap-social

Handwritten signature

REGISTRO DE INFORMACIÓN CATASTRAL DE GUATEMALA INFORME MENSUAL DE ACTIVIDADES

RENLÓN PRESUPUESTARIO 029 "OTRAS REMUNERACIONES DEL PERSONAL TEMPORAL"

NOMBRE DEL CONTRATISTA: CLAUDIA BERENA HIDALGO SIERRA	No. De Contrato: RIC-R-029-0071-2026
NOMBRE DEL SERVICIO: Servicios Profesionales de Asesoría Jurídica.	Dirección Municipal, Gerencia, Coordinación o Unidad: Dirección Municipal de Alta Verapaz.
Proyecto: Registro de Información Catastral de Guatemala –RIC-	Periodo: Febrero 2026

- De conformidad con lo preceptuado en la Ley del Registro de Información Catastral, Decreto 41-2005 del Congreso de la República de Guatemala, se recibió y analizó solicitud número 023-2026 presentada por el señor Mario Coc Choc, de cambio de titular catastral sobre el predio CCC 16-15-07-00331, indicándosele que no es procedente en virtud que no cumple con los requisitos establecidos en el artículo 64 del Reglamento de la Ley del Registro de Información Catastral, Acuerdo Gubernativo No. 162-2009 y en la base de datos de este Registro, consta que el actual titular catastral señor Emilio Mucu Caal, acredita su posesión con el testimonio de la escritura pública número ciento cincuenta y seis (156) autorizada en el municipio de Fray Bartolomé de las Casas, Alta Verapaz el veinticinco de febrero del año dos mil veinte por la Notaria Clarita Rocío Córdón Sevillanos, para mejor resolver y cumplir con el diligenciamiento correspondiente.
- De conformidad con lo preceptuado en la Ley del Registro de Información Catastral, Decreto 41-2005 del Congreso de la República de Guatemala, se recibió y analizó la solicitud número 024-2026 hecha por la señora Gloria Maribel Pan Choj de cambio de titular catastral sobre el predio CCC 16-15-07-00301, indicándosele que previo a acceder a lo solicitado, se deberá cumplir con realizar ampliación de la escritura pública número noventa y cinco (95) autorizada en el municipio de Fray Bartolomé de las Casas, del departamento de Alta Verapaz por el Notario Edgar René Tun Pop el veintiocho de junio del año dos mil veinticinco, en virtud que el predio mencionado no es un predio ausente o incompareciente y su ubicación no es el Caserío Santa Isabelita Seacté II, sino que únicamente es Caserío Seacté, deberá corregir la profesión u oficio de la declarante, deberá indicar la forma por medio de la cual se adquirió la posesión del predio y realizar corrección de la solicitud presentada haciendo constar que se trata de un Cambio de Titular Catastral y no como caso de Excepción por Ausencia de Titular Catastral; para mejor resolver y cumplir con el diligenciamiento correspondiente.
- De conformidad con lo preceptuado en la Ley del Registro de Información Catastral, Decreto 41-2005 del Congreso de la República de Guatemala, se recibió y analizó la solicitud número 025-2026 hecha por la señora Gloria Maribel Pan Choj de cambio de titular catastral sobre el predio CCC 16-15-07-00277, indicándosele que previo a acceder a lo solicitado, se deberá cumplir con realizar ampliación de la

escritura pública número setenta y ocho (78) autorizada en el municipio de Fray Bartolomé de las Casas, del departamento de Alta Verapaz por el Notario Edgar René Tun Pop el veintiocho de junio del año dos mil veinticinco, en virtud que el predio mencionado no es un predio ausente o incompareciente y su ubicación no es el Caserío Santa Isabelita Seacté II, sino que únicamente es Caserío Seacté II y si en caso, el nombre del Caserío hubiese cambiado, presentar la Certificación extendida por el Departamento de Catastro de la Municipalidad de Fray Bartolomé de las Casas, Alta Verapaz en donde conste el cambio, deberá corregir la profesión u oficio de la declarante, corregir el área del predio en números porque difiere con lo que consta en el plano y además deberá indicar la forma por medio de la cual, se adquirió la posesión del predio así mismo realizar corrección de la solicitud presentada haciendo constar que se trata de un Cambio de Titular Catastral y no como caso de Excepción por Ausencia de Titular Catastral; para mejor resolver y cumplir con el diligenciamiento correspondiente.

- De conformidad con lo preceptuado en la Ley del Registro de Información Catastral, Decreto 41-2005 del Congreso de la República de Guatemala, se recibió y analizó la solicitud número 026-2026 hecha por la señora Gertrudis Choc Cuc de Choc de cambio de titular catastral sobre el predio CCC-16-15-07-00305, indicándosele que previo a acceder a lo solicitado deberá cumplir con realizar ampliación de la escritura pública número ochenta y tres (83) autorizada en el municipio de Fray Bartolomé de las Casas, del departamento de Alta Verapaz por el Notario Edgar René Tun Pop el veintiocho de junio del año dos mil veinticinco, en virtud que el predio mencionado no es un predio ausente o incompareciente, su ubicación no es el Caserío Santa Isabelita Seacté II, sino que únicamente es Caserío Seacté II y si en caso, el nombre del Caserío hubiese cambiado, presentar la Certificación extendida por el Departamento de Catastro de la Municipalidad de Fray Bartolomé de las Casas, Alta Verapaz en donde conste el cambio, deberá indicar la forma por medio de la cual, la declarante adquirió la posesión del predio, realizar corrección en el plano presentado en virtud que el colindante consignado en la estación uno al punto de observación dos, no coincide con el que obra en la base de datos de este Registro y realizar corrección de la solicitud presentada haciendo constar que se trata de un Cambio de Titular Catastral y no como caso de Excepción por Ausencia de Titular Catastral; para mejor resolver y cumplir con el diligenciamiento correspondiente.
- De conformidad con lo preceptuado en la Ley del Registro de Información Catastral, Decreto 41-2005 del Congreso de la República de Guatemala, se recibió y analizó la solicitud número 027-2026 hecha por la señora Maria Coc de cambio de titular catastral sobre el predio CCC-16-15-07-00327, indicándosele que previo a acceder lo solicitado deberá cumplir con realizar ampliación de la escritura pública número ochenta y cuatro (84) autorizada en el municipio de Fray Bartolomé de las Casas, del departamento de Alta Verapaz por el Notario Edgar René Tun Pop el veintiocho de junio del año dos mil veinticinco, en virtud que el predio mencionado no es un predio ausente o incompareciente, su ubicación no es el Caserío Santa Isabelita Seacté II, sino que únicamente es Caserío Seacté II y si en caso el nombre del Caserío hubiese cambiado, presentar la Certificación extendida por el Departamento de Catastro de la Municipalidad de Fray Bartolomé de las Casas, Alta Verapaz en donde conste el cambio, además deberá indicar la forma por medio de la cual, la declarante adquirió la posesión del predio y realizar corrección de la solicitud presentada haciendo constar que se trata de un Cambio de Titular Catastral y no como caso de Excepción por Ausencia de Titular Catastral; para mejor resolver y cumplir con el diligenciamiento correspondiente.
- De conformidad con lo preceptuado en la Ley del Registro de Información Catastral, Decreto 41-2005 del Congreso de la República de Guatemala, se recibió y analizó la solicitud número 028-2026 hecha por la

señora Elvira Chocoj Chun de Caal de cambio de titular catastral sobre el predio CCC-16-15-07-00320, indicándosele que previo a acceder a lo solicitado deberá cumplir con realizar ampliación de la escritura pública número ochenta y cinco (85) autorizada en el municipio de Fray Bartolomé de las Casas, del departamento de Alta Verapaz por el Notario Edgar René Tun Pop el veintiocho de junio del año dos mil veinticinco, en virtud que el predio mencionado no es un predio ausente o incompareciente, su ubicación no es el Caserío Santa Isabelita Seacté II, sino que únicamente es Caserío Seacté II y si en caso el nombre del Caserío hubiese cambiado, presentar la Certificación extendida por el Departamento de Catastro de la Municipalidad de Fray Bartolomé de las Casas, Alta Verapaz en donde conste el cambio, deberá indicar la forma por medio de la cual, la declarante adquirió la posesión del predio, realizar corrección en el plano presentado en virtud que el colindante consignado en la estación dos al punto de observación tres, no coincide con el que obra en la base de datos de este Registro y realizar corrección de la solicitud presentada haciendo constar que se trata de un Cambio de Titular Catastral y no como caso de Excepción por Ausencia de Titular Catastral; para mejor resolver y cumplir con el diligenciamiento correspondiente.

- De conformidad con lo preceptuado en la Ley del Registro de Información Catastral, Decreto 41-2005 del Congreso de la República de Guatemala, se recibió y analizó la solicitud número 029-2026 hecha por la señora Carlota Cu Pop de Che de cambio de titular catastral sobre el predio CCC-16-15-07-00314, indicándosele que previo a acceder a lo solicitado deberá cumplir con realizar ampliación de la escritura pública número ochenta y ocho (88) autorizada en el municipio de Fray Bartolomé de las Casas, del departamento de Alta Verapaz por el Notario Edgar René Tun Pop el veintiocho de junio del año dos mil veinticinco, en virtud que el predio mencionado no es un predio ausente o incompareciente, su ubicación no es el Caserío Santa Isabelita Seacté II, sino que únicamente es Caserío Seacté II y si en caso, el nombre del Caserío hubiese cambiado, presentar la Certificación extendida por el Departamento de Catastro de la Municipalidad de Fray Bartolomé de las Casas, Alta Verapaz en donde conste el cambio, deberá corregir la profesión u oficio de la declarante y además deberá indicar la forma por medio de la cual, la declarante adquirió la posesión del predio, realizar corrección en el plano presentado en virtud que el colindante consignado en la estación tres al punto de observación cero, no coincide con el que obra en la base de datos de este Registro; realizar corrección de la solicitud presentada haciendo constar que se trata de un Cambio de Titular Catastral y no como caso de Excepción por Ausencia de Titular Catastral; para mejor resolver y cumplir con el diligenciamiento correspondiente.
- De conformidad con lo preceptuado en la Ley del Registro de Información Catastral, Decreto 41-2005 del Congreso de la República de Guatemala, se recibió y analizó la solicitud número 030-2026 hecha por la señora Olivia Cu Quib de cambio de titular catastral sobre el predio CCC-16-15-07-00321 indicándosele que previo a acceder a lo solicitado deberá cumplir con realizar ampliación de la escritura pública número ochenta y nueve (89) autorizada en el municipio de Fray Bartolomé de las Casas, del departamento de Alta Verapaz por el Notario Edgar René Tun Pop el veintiocho de junio del año dos mil veinticinco, en virtud que el predio mencionado no es un predio ausente o incompareciente, su ubicación no es el Caserío Santa Isabelita Seacté II, sino que únicamente es Caserío Seacté II y si en caso el nombre del Caserío hubiese cambiado, presentar la Certificación extendida por el Departamento de Catastro de la Municipalidad de Fray Bartolomé de las Casas, Alta Verapaz, en donde conste el cambio, deberá indicar la forma por medio de la cual, la declarante adquirió la posesión del predio, realizar corrección en el plano presentado en virtud que el colindante consignado en la estación cero al punto de observación uno, no coincide con el que obra en la base de datos de este Registro; realizar corrección de la solicitud presentada haciendo constar que se trata de un Cambio de Titular Catastral y no como caso de Excepción

por Ausencia de Titular Catastral, presentar nueva copia de Documento Personal de Identificación –DPI- de la solicitante ya que el acompaña está vencido; para mejor resolver y cumplir con el diligenciamiento correspondiente.

- De conformidad con lo preceptuado en la Ley del Registro de Información Catastral, Decreto 41-2005 del Congreso de la República de Guatemala, se recibió y analizó la solicitud número 031-2026 hecha por la señora Maria Cuc Pop de Choc de cambio de titular catastral sobre el predio CCC-16-15-07-00354 indicándosele que previo a acceder a lo solicitado deberá cumplir con realizar ampliación de la escritura pública número noventa (90) autorizada en el municipio de Fray Bartolomé de las Casas, del departamento de Alta Verapaz por el Notario Edgar René Tun Pop el veintiocho de junio del año dos mil veinticinco, en virtud que el predio mencionado no es un predio ausente o incompareciente, su ubicación no es el Caserío Santa Isabelita Seacté II, sino que únicamente es Caserío Seacté II y si en caso el nombre del Caserío hubiese cambiado, presentar la Certificación extendida por el Departamento de Catastro de la Municipalidad de Fray Bartolomé de las Casas, Alta Verapaz, en donde conste el cambio, deberá indicar la forma por medio de la cual, la declarante adquirió la posesión del predio, y realizar corrección de la solicitud presentada haciendo constar que se trata de un Cambio de Titular Catastral y no como caso de Excepción por Ausencia de Titular Catastral, para mejor resolver y cumplir con el diligenciamiento correspondiente.
- De conformidad con lo preceptuado en la Ley del Registro de Información Catastral, Decreto 41-2005 del Congreso de la República de Guatemala, se recibió y analizó la solicitud número 032-2026 hecha por la señora Rosa Caal Che de cambio de titular catastral sobre el predio CCC-16-15-07-00313 indicándosele que previo a acceder a lo solicitado deberá cumplir con realizar ampliación de la escritura pública número noventa y dos (92) autorizada en el municipio de Fray Bartolomé de las Casas, del departamento de Alta Verapaz por el Notario Edgar René Tun Pop el veintiocho de junio del año dos mil veinticinco, en virtud que el predio mencionado no es un predio ausente o incompareciente, su ubicación no es el Caserío Santa Isabelita Seacté II, sino que únicamente es Caserío Seacté II, y si en caso el nombre del Caserío hubiese cambiado, presentar Certificación extendida por el Departamento de Catastro de la Municipalidad de Fray Bartolomé de las Casas, Alta Verapaz en donde conste el cambio, deberá corregir la profesión u ocupación de la declarante, deberá corregir el área del predio consignada en la escritura mencionada porque difiere con la indicada en el plano presentado, deberá corregir el colindante de la estación uno al punto de observación dos ya que no coincide con lo que obra en la base de datos de este Registro, deberá indicar la forma por medio de la cual, la declarante adquirió la posesión del predio, y realizar corrección de la solicitud presentada haciendo constar que se trata de un Cambio de Titular Catastral y no como caso de Excepción por Ausencia de Titular Catastral; para mejor resolver y cumplir con el diligenciamiento correspondiente.
- De conformidad con lo preceptuado en la Ley del Registro de Información Catastral, Decreto 41-2005 del Congreso de la República de Guatemala, se recibió y analizó la solicitud número 033-2026 hecha por la señora Marta Julio Tux Sho de cambio de titular catastral sobre el predio CCC-16-15-07-00357 indicándosele que previo a acceder a lo solicitado deberá cumplir con realizar ampliación de la escritura pública número setenta y nueve (79) autorizada en el municipio de Fray Bartolomé de las Casas, del departamento de Alta Verapaz por el Notario Edgar René Tun Pop el veintiocho de junio del año dos mil veinticinco, en virtud que el predio mencionado no es un predio ausente o incompareciente, su ubicación no es el Caserío Santa Isabelita Seacté II, sino que únicamente es Caserío Seacté II y si en caso el nombre

del Caserío hubiese cambiado, presentar la Certificación extendida por el Departamento de Catastro de la Municipalidad de Fray Bartolomé de las Casas, Alta Verapaz en donde conste el cambio, deberá corregir la profesión u ocupación de la declarante y además debe indicar la forma por medio de la cual, la declarante adquirió la posesión del predio, realizar corrección de la solicitud presentada haciendo constar que se trata de un Cambio de Titular Catastral y no como caso de Excepción por Ausencia de Titular Catastral, para mejor resolver y cumplir con el diligenciamiento correspondiente.

- De conformidad con lo preceptuado en la Ley del Registro de Información Catastral, Decreto 41-2005 del Congreso de la República de Guatemala, se recibió y analizó la solicitud número 497-2025 hecha por el Ingeniero AT Israel Obdulio Chén Tot a favor de la señora Irma Yolanda Icó Cho de cambio de titular catastral sobre el predio CCC-16-16-03-04410, indicándosele que previo a acceder a lo solicitado deberá cumplir con lo siguiente realizar ampliación de la escritura pública número cuatrocientos noventa y dos (492) autorizada en el municipio de Santa Catalina La Tinta, del Departamento de Alta Verapaz por el Notario Denis Wilfredo García Juárez, el seis de agosto de dos mil veinticinco, en virtud que en las cláusulas tercera y cuarta se consigna de manera incorrecta el primer apellido del señor Domingo Chalib Tut, debe presentar el Certificado de Matrimonio de los señores Domingo Chalib Tut y Elvira Chub, el Certificado de Nacimiento de la señora Elvira Cuz Chub y de los señores Domingo, Rosario, Mario, Margarita, Victor Manuel, Josefina y María todos de apellidos Chalib Chub, y presentar el testimonio de la escritura pública ciento cuarenta y ocho (148) autorizada en el municipio de Santa Catalina La Tinta, del Departamento de Alta Verapaz por el Notario Denis Wilfredo García Juárez el veintitrés de febrero del año dos mil veinticuatro; para mejor resolver y cumplir con el diligenciamiento correspondiente.
- De conformidad con lo preceptuado en la Ley del Registro de Información Catastral, Decreto 41-2005 del Congreso de la República de Guatemala, se recibió y analizó la solicitud número 731-2025 hecha por el Ingeniero David Fernando Soto Herrera a favor del señor Alfredo González Caal de solicitud de Modificación descriptiva y gráfica del predio CCC-16-10-02-29186, en la cual se subsana parcialmente el predio impuesto mediante resolución de fecha siete de enero del año dos mil veintiséis, notificada el nueve de enero del año dos mil veintiséis, por lo que se le solicita presentar copias completas y legibles de los testimonios de las escrituras públicas mencionadas en la cláusula primera de la escritura pública número quinientos setenta y uno (571) autorizada en el municipio de San Juan Chamelco, Alta Verapaz el ocho de diciembre del año dos mil veinticinco por la Notaria Juana Amalia Tot Coy de Cuz y que contiene Declaración Jurada, siendo las siguientes: Escritura doscientos uno (201) autorizada en la ciudad de San Pedro Carchá, Alta Verapaz el veinte de abril del año dos mil cinco por el Notario Herman Rigoberto Tení Pacay, Escritura ciento setenta (170) autorizada en el municipio de San Juan Chamelco, Alta Verapaz el cinco de agosto del año dos mil cinco por la Notaria María Emilia Paaú Chub y Escritura ciento veintitrés (123) autorizada en esta ciudad el diez de octubre del año dos mil veinticinco por el Notario Julio César Mejía Ailón, en virtud que las copias que presenta están incompletas pues no cuentan con la autorización notarial correspondiente. Por considerarse oportuno y necesario, se cita a los interesados en el proceso, para la visita de campo, la cual se llevará a cabo el día martes 17 de febrero del año en curso a las 13:00 horas; para mejor resolver y cumplir con el diligenciamiento correspondiente.
- De conformidad con lo preceptuado en la Ley del Registro de Información Catastral, Decreto 41-2005 del Congreso de la República de Guatemala, se recibió y analizó la solicitud número 055-2026 hecha por el señor Byron Alexander Tzub Pop de Asignación de Código de Clasificación Catastral del predio con CCC-16-10-02-00421, indicándosele que dicha solicitud no es procedente, debiendo ingresar nueva


solicitud de Modificación de Mojones y Linderos y Cambio de Titular Catastral del predio relacionado, adjuntando a la misma los documentos siguientes: a) solicitud de Modificación de Mojones y Linderos, b) formulario de Aviso de Cambio de Titular Catastral, c) plano Catastro-Registro con las colindancias correspondientes, d) presentar el testimonio de la escritura pública número setecientos setenta y uno (771) autorizada en el municipio de San Juan Chamelco, del Departamento de Alta Verapaz por el Notario Flavio Fernando Cruz Pá el nueve de julio de dos mil veinticinco, en virtud que se adjunta Copia Simple Legalizada; III) Lo solicitado, presentarlo a esta Dirección Municipal para que se continúe la actualización en la base de datos de este Registro para lo que corresponda; y que de considerarse oportuno y necesario, se citará a los interesados en el proceso, para la visita de campo correspondiente, para mejor resolver y cumplir con el diligenciamiento correspondiente.

- De conformidad con lo preceptuado en la Ley del Registro de Información Catastral, Decreto 41-2005 del Congreso de la República de Guatemala, se recibió y analizó solicitud número 064-2026 presentada por el Ingeniero Agrónomo Víctor Samael Pinto Arandía a favor del señor Vicente Caal Maquin, de Integración de nuevo CCC, sobre el predio CCC 16-08-01-05003, indicándosele que no es procedente en virtud que en la base de datos de este Registro consta que el predio mencionado cuenta con información a favor del señor Vicente Caal Maquin y además el Acta Notarial presentada no cumple con los requisitos establecidos en el Código de Notariado, Decreto 314 del Congreso de la República de Guatemala, artículos 13 numeral 4º y 29 numeral 12, para mejor resolver y cumplir con el diligenciamiento correspondiente.
- De conformidad con lo preceptuado en la Ley del Registro de Información Catastral, Decreto 41-2005 del Congreso de la República de Guatemala, se recibió y analizó solicitud número 069-2026 presentada por el señor René Eduardo Gálvez Ramírez a favor del señor Marco Vinicio Reyes Vaides de Información por incongruencia existente en el predio identificado con el CCC. 16-10-01-11431, indicándosele que deberá realizar la Operación de las Aprobaciones 16-10-2023-00456-AP, 16-10-2023-00281-AP y 16-10-2023-00226-AP o bien la cancelación de las mismas, para lo cual deberá presentar la consulta del estado de la finca inscrita en el Registro General de la Propiedad bajo el número 343, folio 343, libro 281E de Alta Verapaz y sus desmembraciones, en el caso proceda a cancelar las aprobaciones, deberá presentar el formulario de Cambio de Titular Catastral a la Unidad de Ventanilla de Servicios y Productos Catastrales de este Registro, deberá presentar solicitud de Cambio de Titular Catastral del predio identificado en el acápite de la presente resolución tomando en cuenta que el negocio jurídico contractual se realizó el 24 de abril de 2025 mediante escritura pública de Compraventa de Bien Inmueble autorizada en esta ciudad por el Notario Eddy Zoel de Jesús Sierra González; los documentos solicitados, presentarlos a esta Dirección Municipal para lo que corresponda; para mejor resolver y cumplir con el diligenciamiento correspondiente.
- De conformidad con lo preceptuado en la Ley del Registro de Información Catastral, Decreto 41-2005 del Congreso de la República de Guatemala, se recibió y analizó solicitud número 078-2026 presentada por el señor Mauro Nelson Santos González de solicitud de cambio de titular catastral sobre el predio identificado con el CCC. 16-16-03-03304, indicándosele que previo a acceder a lo solicitado, deberá cumplir con presentar plano de desmembración de la finca, el cual indica en su solicitud que adjunta pero no obra dentro de los documentos que acompaña, fotocopia legible de su Documento Personal de Identificación, el cual indica en su solicitud que adjunta pero no obra dentro de los documentos que

acompaña, Certificación registral reciente y de la finca inscrita en el Registro General de la Propiedad bajo el número 9108, folio 108, libro 179 E de Alta Verapaz, y Certificado de Predio Catastrado; de considerarse oportuno y necesario, se citará a los interesados en el proceso, para la visita de campo en el predio mencionado, para mejor resolver y cumplir con el diligenciamiento correspondiente.

- Se analizaron los lineamientos básicos y las recomendaciones para la calificación y tipificación de casos concretos en análisis jurídico.

FIRMA: _____


CLAUDIA BERENA HIDALGO SIERRA
Licenciada en Ciencias Jurídicas, Sociales y de la
Justicia, Abogada y Notaria
Colegiada: 15,978
Servicios Profesionales de Asesoría Jurídica

Vo.Bo.: _____


 Ing. Agr. Fernando R. González T.
Director Municipal de
Alta Verapaz

**REGISTRO DE INFORMACIÓN CATASTRAL DE GUATEMALA
INFORME MENSUAL DE ACTIVIDADES**

RENLÓN PRESUPUESTARIO 029 "OTRAS REMUNERACIONES DEL PERSONAL TEMPORAL"	
Nombre del Contratista: Mariandreé Arenales Castellanos	No. De Contrato: RIC-R-029-0072-2026
Nombre del Servicio: Servicios Técnicos de Actualización y Mantenimiento de la información Catastral	Dirección Municipal Dirección Municipal de Sacatepéquez - Escuintla
Proyecto: Registro de Información Catastral de Guatemala	Informe correspondiente al mes de: Febrero 2026

1. Digitación, escaneo y subida de documentos al sistema web del RIC, de 18 expedientes catastrales 8 del polígono 2 del Municipio de Santa Lucia Milpas Altas, del Departamento de Sacatepéquez y 10 del polígono 1 del Municipio de Jocotenango del Departamento de Sacatepéquez.

No	CCC
1	03-09-02-00776
2	03-09-02-00777
3	03-09-02-05503
4	03-09-02-01273
5	03-09-02-01535
6	03-09-02-01542
7	03-02-01-01079
8	03-02-01-01096
9	03-02-01-01097
10	03-02-01-01100
11	03-02-01-01196
12	03-02-01-01197
13	03-02-01-01198
14	03-02-01-01213
15	03-02-01-01295
16	03-02-01-01298
17	03-09-02-02939
18	03-09-02-03471


2. Conformación de 16 expedientes catastrales 6 del polígono 2 del Municipio de Santa Lucia Milpas Altas, del Departamento de Sacatepéquez y 10 del polígono 1 del Municipio de Jocotenango, del Departamento de Sacatepéquez.

No.	CCC
1	03-09-02-00776
2	03-09-02-00777
3	03-09-02-05503
4	03-09-02-01273
5	03-09-02-01535
6	03-09-02-01542
7	03-02-01-01079
8	03-02-01-01096
9	03-02-01-01097
10	03-02-01-01100
11	03-02-01-01196
12	03-02-01-01197
13	03-02-01-01198
14	03-02-01-01213
15	03-02-01-01295
16	03-02-01-01298



3. Levantamiento Catastral de 2 expedientes 1 del polígono 2 y 1 del polígono 1 del Municipio de Santa Lucia Milpas Altas, Departamento de Sacatepéquez.

No.	CCC
1	03-09-01-03911
2	03-09-02-05584

FIRMA:


 Mariandree Arenales Castellanos
 Servicios Técnicos de Actualización y Mantenimiento de la
 información Catastral

Vo.Bo.:


 Ing. Johny Werner Castellanos Cortez
 Responsable de Levantamiento,
 Actualización y Mantenimiento Catastral
 Sacatepéquez-Escuintla

**REGISTRO DE INFORMACIÓN CATASTRAL DE GUATEMALA
INFORME MENSUAL DE ACTIVIDADES**

RENLÓN PRESUPUESTARIO 029 "OTRAS REMUNERACIONES DEL PERSONAL TEMPORAL"	
Nombre del Contratista: Ana Patricia Contreras Mejía de González	No. De Contrato: RIC-R-029-0073-2026
Nombre del Servicio: Servicios Jurídicos Profesionales de Análisis y Actualización	Dirección: Dirección Municipal de Sacatepéquez-Escuintla
Proyecto: Registro de Información Catastral de Guatemala	Informe correspondiente al mes de: Febrero 2026

- Analicé y como resultado elaboré el dictamen jurídico y Proyecto de Declaración de Predio Catastrado de cincuenta y un (51) expedientes catastrales nuevos.

No.	Departamento	Municipio	CCC
1	SACATEPÉQUEZ	Magdalena Milpas Altas	03-09-01-03870
2	SACATEPÉQUEZ	Magdalena Milpas Altas	03-09-01-03871
3	SACATEPÉQUEZ	Magdalena Milpas Altas	03-09-02-00231
4	SACATEPÉQUEZ	Magdalena Milpas Altas	03-09-02-05189
5	SACATEPÉQUEZ	Magdalena Milpas Altas	03-09-02-02072
6	SACATEPÉQUEZ	Magdalena Milpas Altas	03-09-02-03539
7	SACATEPÉQUEZ	Magdalena Milpas Altas	03-09-02-03377
8	SACATEPÉQUEZ	Magdalena Milpas Altas	03-09-02-00945
9	SACATEPÉQUEZ	Magdalena Milpas Altas	03-09-02-00849
10	SACATEPÉQUEZ	Santa Lucia Milpas Altas	03-09-02-01131
11	SACATEPÉQUEZ	Santa Lucia Milpas Altas	03-09-02-01151
12	SACATEPÉQUEZ	Santa Lucia Milpas Altas	03-09-02-01162
13	SACATEPÉQUEZ	Santa Lucia Milpas Altas	03-09-02-01163
14	SACATEPÉQUEZ	Santa Lucia Milpas Altas	03-09-02-01165
15	SACATEPÉQUEZ	Santa Lucia Milpas Altas	03-09-02-01167
16	SACATEPÉQUEZ	Santa Lucia Milpas Altas	03-09-02-03182
17	SACATEPÉQUEZ	Santa Lucia Milpas Altas	03-09-02-01184
18	SACATEPÉQUEZ	Santa Lucia Milpas Altas	03-09-02-01170
19	SACATEPÉQUEZ	Santa Lucia Milpas Altas	03-09-02-05393
20	SACATEPÉQUEZ	Santa Lucia Milpas Altas	03-09-02-05041
21	SACATEPÉQUEZ	Santa Lucia Milpas Altas	03-09-02-00881
22	SACATEPÉQUEZ	Santa Lucia Milpas Altas	03-09-02-00882
23	SACATEPÉQUEZ	Santa Lucia Milpas Altas	03-09-02-00883

24	SACATEPÉQUEZ	Santa Lucia Milpas Altas	03-09-02-00884
25	SACATEPÉQUEZ	Santa Lucia Milpas Altas	03-09-02-00885
26	SACATEPÉQUEZ	Santa Lucia Milpas Altas	03-09-02-00563
27	SACATEPÉQUEZ	Santa Lucia Milpas Altas	03-09-02-03610
28	SACATEPÉQUEZ	Santa Lucia Milpas Altas	03-09-02-03972
29	SACATEPÉQUEZ	Santa Lucia Milpas Altas	03-09-02-04717
30	SACATEPÉQUEZ	Santa Lucia Milpas Altas	03-09-02-04774
31	SACATEPÉQUEZ	Santa Lucia Milpas Altas	03-09-02-04847
32	SACATEPÉQUEZ	Santa Lucia Milpas Altas	03-09-02-04880
33	SACATEPÉQUEZ	Magdalena Milpas Altas	03-09-02-01053
34	SACATEPÉQUEZ	Magdalena Milpas Altas	03-09-02-01061
35	SACATEPÉQUEZ	Santa Lucia Milpas Altas	03-09-02-01236
36	SACATEPÉQUEZ	Santa Lucia Milpas Altas	03-09-02-01296
37	SACATEPÉQUEZ	Santa Lucia Milpas Altas	03-09-02-02034
38	SACATEPÉQUEZ	Santa Lucia Milpas Altas	03-09-02-04823
39	SACATEPÉQUEZ	Santa Lucia Milpas Altas	03-09-02-04844
40	SACATEPÉQUEZ	Santa Lucia Milpas Altas	03-09-02-05027
41	SACATEPÉQUEZ	Santa Lucia Milpas Altas	03-09-01-00154
42	SACATEPÉQUEZ	Santa Lucia Milpas Altas	03-09-01-00166
43	SACATEPÉQUEZ	Santa Lucia Milpas Altas	03-09-02-05294
44	SACATEPÉQUEZ	Santa Lucia Milpas Altas	03-09-02-05394
45	SACATEPÉQUEZ	Santa Lucia Milpas Altas	03-09-02-05465
46	SACATEPÉQUEZ	Santa Lucia Milpas Altas	03-09-02-05525
47	SACATEPÉQUEZ	Santa Lucia Milpas Altas	03-09-02-00128
48	SACATEPÉQUEZ	Santa Lucia Milpas Altas	03-09-02-00127
49	SACATEPÉQUEZ	Santa Lucia Milpas Altas	03-09-02-03114
50	SACATEPÉQUEZ	Santa Lucia Milpas Altas	03-09-02-03714
51	SACATEPÉQUEZ	Santa Lucia Milpas Altas	03-09-01-02686

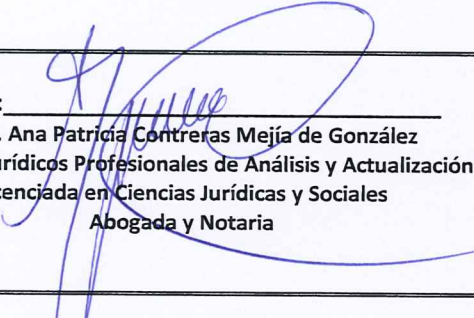
- Analicé y elaboré el dictamen jurídico y Proyecto de Declaración de Predio Catastrado de siete (7) expedientes catastrales remitidos por actualización en la información gráfica y/o descriptiva

No.	Departamento	Municipio	CCC
1	SACATEPÉQUEZ	Santa Lucia Milpas Altas	03-09-02-05209
2	SACATEPÉQUEZ	Santa Lucia Milpas Altas	03-10-01-05433
3	SACATEPÉQUEZ	Santa Lucia Milpas Altas	03-09-02-04508
4	SACATEPÉQUEZ	Santa Lucia Milpas Altas	03-09-02-05499
5	SACATEPÉQUEZ	Santa Lucia Milpas Altas	03-09-01-01636
6	SACATEPÉQUEZ	Santa Lucia Milpas Altas	03-09-02-03094
7	SACATEPÉQUEZ	Santa Lucia Milpas Altas	03-09-01-02383

- Devolví dieciocho (18) expedientes requeridos por las diferentes Direcciones Municipales


No.	Departamento	Municipio	CCC
1	SACATEPÉQUEZ	Santa Lucia Milpas Altas	03-09-02-02872
2	SACATEPÉQUEZ	Santa Lucia Milpas Altas	03-09-02-03114
3	SACATEPÉQUEZ	Santa Lucia Milpas Altas	03-09-02-03714
4	SACATEPÉQUEZ	Santa Lucia Milpas Altas	03-09-02-03979
5	SACATEPÉQUEZ	Santa Lucia Milpas Altas	03-09-02-04328
6	SACATEPÉQUEZ	Magdalena Milpas Altas	03-09-02-03979
7	SACATEPÉQUEZ	Magdalena Milpas Altas	03-09-02-04365
8	SACATEPÉQUEZ	Santa Lucia Milpas Altas	03-09-02-04368
9	SACATEPÉQUEZ	Santa Lucia Milpas Altas	03-09-02-04369
10	SACATEPÉQUEZ	Santa Lucia Milpas Altas	03-09-02-03978
11	SACATEPÉQUEZ	Santa Lucia Milpas Altas	03-09-02-04370
12	SACATEPÉQUEZ	Santa Lucia Milpas Altas	03-09-02-04371
13	SACATEPÉQUEZ	Santa Lucia Milpas Altas	03-09-01-03108
14	SACATEPÉQUEZ	Santa Lucia Milpas Altas	03-09-02-00700
15	SACATEPÉQUEZ	Santa Lucia Milpas Altas	03-09-02-01144
16	SACATEPÉQUEZ	Santa Lucia Milpas Altas	03-09-02-00972
17	SACATEPÉQUEZ	Santa Lucia Milpas Altas	03-09-02-00836
18	SACATEPÉQUEZ	Santa Lucia Milpas Altas	03-09-02-01316

FIRMA:


 Licda. Ana Patricia Contreras Mejía de González
 Servicios Jurídicos Profesionales de Análisis y Actualización
 Licenciada en Ciencias Jurídicas y Sociales
 Abogada y Notaria

Vo.Bo.:




 Ing. Fernando Buch Siquinajay
 Director Municipal
 Sacatepéquez-Escuintla

**REGISTRO DE INFORMACIÓN CATASTRAL DE GUATEMALA
INFORME MENSUAL DE ACTIVIDADES**

RENGLÓN PRESUPUESTARIO 029 "OTRAS REMUNERACIONES DEL PERSONAL TEMPORAL"	
Nombre del Contratista: Josué Ismael Vásquez Tale	No. De Contrato: RIC-R-029-0075-2026
Nombre del Servicio: Servicios Profesionales en Mosaico de Fincas.	Dirección Municipal: Dirección Municipal de Sacatepéquez-Escuintla
Proyecto: Registro de Información Catastral de Guatemala.	Informe correspondiente al mes de: Febrero 2026

1. Se realizaron 6 Consultas a distancia al Registro General de la Propiedad, para verificar que las Fichas de Derechos Reales se encuentren digitadas y/o actualizadas, enviando solicitud registral para las fincas que correspondan.

No	Finca-folio-libro-serie
1	6038-38-113E-3
2	6038-38-133E-3
3	6260-260-173E-3
4	8206-206-197E-3
5	8208-208-197E-3
6	9987-487-20E-3

2. Se realizaron Informes técnicos a solicitud del Ministerio Público.


Casos Asignados	Fincas/escritura
MP001-2025-58906	finca 306, folio 206, libro 314 de Sacatepéquez finca 9107, folio 156, libro 82 de Sacatepéquez finca 7587, folio 87, libro 16E de Sacatepéquez finca 9987, folio 487, libro 20E de Sacatepéquez finca 8204, folio 204, libro 197E de Sacatepéquez finca 8205, folio 205, libro 197E de Sacatepéquez finca 8208, folio 208, libro 197E de Sacatepéquez finca 8206, folio 206, libro 197E de Sacatepéquez finca 1586, folio 74, libro 39 de Sacatepéquez finca 3124, folio 124, libro 270E de Sacatepéquez

Casos Asignados	Fincas/escritura
M0060-2025-30	finca 4585, folio 187, libro 50E de Sacatepéquez

3. Se realizó el dibujo y ubicación de 4 fincas para incorporarla al mosaico de fincas.


No.	Fincas
1	finca 8204, folio 204, libro 197E de Sacatepéquez
2	finca 8205, folio 205, libro 197E de Sacatepéquez
3	finca 8208, folio 208, libro 197E de Sacatepéquez
4	finca 8206, folio 206, libro 197E de Sacatepéquez

FIRMA:


Ing.: Josué Ismael Vásquez Talé
Servicios Profesionales en Mosaico de Fincas
Ingeniero Forestal

Vo.Bo.




Ing. Erick Gustavo Martínez Ortiz
Responsable de Análisis Catastral
Sacatepéquez - Guatemala

**REGISTRO DE INFORMACIÓN CATASTRAL DE GUATEMALA
INFORME MENSUAL DE ACTIVIDADES**

REGLÓN PRESUPUESTARIO 029 "OTRAS REMUNERACIONES DEL PERSONAL TEMPORAL"	
NOMBRE DEL CONTRATISTA: Christian Eduardo Domínguez Morales	No. De Contrato: RIC-R-029-0076-2026
NOMBRE DEL SERVICIO: Servicios Profesionales de Actualización y Mantenimiento Catastral	Dirección Municipal, Gerencia, Coordinación o Unidad: Dirección Municipal de Zacapa-Chiquimula
Proyecto: Registro de Información Catastral de Guatemala –RIC-	Informe correspondiente al mes de: febrero 2026

- Se apoyó al Responsable de Levantamiento, Actualización y Mantenimiento en el desarrollo de los procesos técnicos y administrativos para la actualización de la información de predios, de municipios declarados zonas catastradas de Zacapa y Chiquimula.
- Se apoyó al Responsable de Levantamiento, Actualización y Mantenimiento en la asignación de 22 solicitudes de actualización y mantenimiento catastral de predios de municipios declarados zonas catastradas de Zacapa y Chiquimula.

No.	CCC	MUNICIPIO	No.	CCC	MUNICIPIO
1	19-06-03-00470	USUMATLAN	12	19-04-05-01379	GUALAN
2	19-06-03-00847	USUMATLAN	13	20-04-01-02101	JOCOTAN
3	19-06-03-00848	USUMATLAN	14	19-04-06-04664	GUALAN
4	20-03-02-00309	SAN JUAN ERMITA	15	19-04-05-06006	GUALAN
5	20-04-02-04296	JOCOTAN	16	19-04-06-05499	GUALAN
6	20-04-02-04296	JOCOTAN	17	19-04-06-04848	GUALAN
7	19-06-03-06128	USUMATLAN	18	19-04-05-02016	GUALAN
8	19-05-06-02763	TECULUTAN	19	19-04-03-04038	GUALAN
9	19-04-06-07905	GUALAN	20	19-04-05-00143	GUALAN
10	19-05-02-01456	TECULUTAN	21	19-04-05-06930	GUALAN
11	19-04-06-03316	GUALAN	22	19-04-06-05118	GUALAN

- Se atendió a titulares catastrales para resolver dudas, referente a las solicitudes de actualización y mantenimiento de la información predial de los municipios declarados en zonas en proceso catastral del departamento de Zacapa.
- Se atendió a titulares catastrales para resolver dudas, referente a las solicitudes de actualización y mantenimiento de la información predial de los municipios declarados en zonas en proceso catastral del departamento de Chiquimula.

- Se atendió dudas de los propietarios, poseedores y/o tenedores de los predios; referente a las solicitudes de actualización y mantenimiento de la información predial, en el municipio de Ipala, Chiquimula.




- Se apoyó en la recepción y registro de 81 solicitudes de actualizaciones y mantenimiento Catastral, resultantes de los propietarios, poseedores o tenedores de los predios de los predios en la fase del mantenimiento catastral.

No.	CCC	MUNICIPIO	No.	CCC	MUNICIPIO	No.	CCC	MUNICIPIO
1	19-04-03-00131	GUALÁN	28	20-05-02-00243	CAMOTAN	55	20-03-03-01269	SAN JUAN ERMITA
2	19-04-06-02872	GUALÁN	29	19-06-03-06128	USUMATLAN	56	20-03-02-00607	SAN JUAN ERMITA
3	19-04-06-04160	GUALÁN	30	19-05-06-02763	TECULUTAN	57	20-05-04-01817	CAMOTÁN
4	19-04-05-08740	GUALÁN	31	19-04-06-07905	GUALAN	58	20-04-02-00993	JOCOTÁN
5	19-06-03-00470	USUMATLAN	32	19-05-02-01456	TECULUTAN	59	20-05-04-22719	CAMOTÁN
6	19-06-03-00847	USUMATLAN	33	19-04-06-03316	GUALAN	60	20-05-0422721	CAMOTÁN
7	19-06-03-00848	USUMATLAN	34	19-04-05-01379	GUALAN	61	20-05-0401530	CAMOTÁN
8	19-04-06-04743	GUALAN	35	20-04-01-02101	JOCOTAN	62	20-0504-01479	CAMOTÁN
9	19-04-06-02942	GUALAN	36	19-04-06-04664	GUALAN	63	20-05-04-22715	CAMOTÁN
10	19-04-06-02912	GUALAN	37	19-04-05-06006	GUALAN	64	20-05-04-22033	CAMOTÁN
11	19-04-06-02928	GUALAN	38	19-04-06-05499	GUALAN	65	20-05-04-22792	CAMOTÁN
12	19-04-06-01091	GUALAN	39	19-04-06-04848	GUALAN	66	20-05-04-01444	CAMOTÁN
13	19-04-06-02927	GUALAN	40	19-04-05-02016	GUALAN	67	20-05-04-01520	CAMOTÁN
14	19-04-05-09517	GUALAN	41	19-04-03-04038	GUALAN	68	20-05-04-01521	CAMOTÁN
15	19-04-03-04881	GUALAN	42	19-04-05-00143	GUALAN	69	20-05-04-01522	CAMOTÁN
16	20-10-03-00226	SAN JACINTO	43	19-04-05-06930	GUALAN	70	20-05-04-22123	CAMOTÁN
17	20-04-03-02408	JOCOTAN	44	19-04-06-05118	GUALAN	71	20-05-04-01437	CAMOTÁN
18	19-06-03-05774	USUMATLAN	45	19-06-02-00536	USUMATLAN	72	20-05-04-01748	CAMOTÁN
19	19-04-06-07983	GUALAN	46	20-03-01-02374	SAN JUAN ERMITA	73	20-05-04-01576	CAMOTÁN

20	19-04-03-00914	GUALAN	47	20-03-03-01350	SAN JUAN ERMITA	74	19-04-05-09147	GUALAN
21	19-05-02-01341	TECULUTAN	48	20-03-03-01357	SAN JUAN ERMITA	75	20-04-02-06119	JOCOTAN
22	19-04-03-03687	GUALAN	49	20-03-03-01184	SAN JUAN ERMITA	76	20-05-04-21384	CAMOTAN
23	19-04-03-01038	GUALAN	50	20-03-03-01197	SAN JUAN ERMITA	77	20-04-01-01583	JOCOTAN
24	19-10-05-00129	HUITE	51	20-03-03-01389	SAN JUAN ERMITA	78	19-07-01-02304	CABAÑAS
25	20-03-02-00309	SAN JUAN ERMITA	52	20-03-01-01056	SAN JUAN ERMITA	79	19-04-03-03801	GUALAN
26	20-04-02-04296	JOCOTAN	53	20-03-02-00593	SAN JUAN ERMITA	80	19-03-02-00432	RIO HONDO
27	20-04-02-04296	JOCOTAN	54	20-03-02-00657	SAN JUAN ERMITA	81	19-07-01-00590	CABAÑAS

FIRMA:


Christian Eduardo Domínguez Morales
Ingeniero Ambiental
Servicios Profesionales de Actualización y
Mantenimiento Catastral

Vo. Bo.:


Ing. Agr. Carlos Cristian Josué
Espinoza Pórtillo
Director Municipal
Zapapa-Chiquimulá
RIC
Registro de Información Catastral de Guatemala

**REGISTRO DE INFORMACIÓN CATASTRAL DE GUATEMALA
INFORME MENSUAL DE ACTIVIDADES**

RENGLÓN PRESUPUESTARIO 029 "OTRAS REMUNERACIONES DEL PERSONAL TEMPORAL"	
NOMBRE DEL CONTRATISTA: ROSA DELIA CABRERA MARROQUIN DE PORTILLO	No. De Contrato: RIC-R-029-0077-2026
NOMBRE DEL SERVICIO: Servicios Profesionales de Control de Calidad en Análisis Catastral	Dirección Municipal, Gerencia, Coordinación o Unidad: Dirección Municipal de Zacapa-Chiquimula
Proyecto: Registro de Información Catastral de Guatemala –RIC-	Informe correspondiente al mes de: febrero 2026

- Se apoyó a la unidad de mosaico gráfico de fincas en la ubicación gráfica de 18 fincas de Ipala, Chiquimula.

No.	CCC	MUNICIPIO	No.	CCC	MUNICIPIO
1	1020-20-63E-10	IPALA	10	1263-263-63E-10	IPALA
2	1066-66-63E-10	IPALA	11	1264-264-63E-10	IPALA
3	1069-69-63E-10	IPALA	12	1274-274-63E-10	IPALA
4	1103-103-63E-10	IPALA	13	1275-275-63E-10	IPALA
5	1143-143-63E-10	IPALA	14	1302-302-63E-10	IPALA
6	1160-160-63E-10	IPALA	15	1332-332-63E-10	IPALA
7	1173-173-63E-10	IPALA	16	1367-367-63E-10	IPALA
8	1222-222-63E-10	IPALA	17	1405-405-63E-10	IPALA
9	1259-259-63E-10	IPALA	18	1406-406-63E-10	IPALA

- Se apoyo en recibir, registrar y controlar los ingresos de solicitudes de Revisiones Técnicas, resultantes de las inconformidades en las notificaciones de predios catastrados del municipio de Jocotán del departamento de Chiquimula.

No.	CCC
1	20-04-02-00703
2	20-04-02-02691
3	20-04-02-02692


- Se participó en reunión de trabajo con el Responsable de Análisis Catastral, para consensuar y planificar los procesos de juntas conciliatorias de predio catastral, del municipio de Jocotán del departamento de Chiquimula.

- Se realizó el control de calidad a 100 informes circunstanciados elaborados por la unidad de Análisis Catastral de predios del municipio de Camotán, del departamento de Chiquimula.

No.	CCC	MUNICIPIO	No.	CCC	MUNICIPIO
1	20-05-04-00382	CAMOTÁN	51	20-05-01-00717	CAMOTÁN
2	20-05-04-00850	CAMOTÁN	52	20-05-01-00718	CAMOTÁN
3	20-05-04-01284	CAMOTÁN	53	20-05-01-00826	CAMOTÁN
4	20-05-04-01329	CAMOTÁN	54	20-05-01-00828	CAMOTÁN
5	20-05-04-01334	CAMOTÁN	55	20-05-01-00829	CAMOTÁN
6	20-05-04-01354	CAMOTÁN	56	20-05-01-00833	CAMOTÁN
7	20-05-04-01355	CAMOTÁN	57	20-05-01-00939	CAMOTÁN
8	20-05-04-01456	CAMOTÁN	58	20-05-01-00959	CAMOTÁN
9	20-05-04-22590	CAMOTÁN	59	20-05-04-01628	CAMOTÁN
10	20-05-04-02022	CAMOTÁN	60	20-05-04-22713	CAMOTÁN
11	20-05-04-02049	CAMOTÁN	61	20-05-04-01991	CAMOTÁN
12	20-05-04-22124	CAMOTÁN	62	20-05-04-01425	CAMOTÁN
13	20-05-04-22125	CAMOTÁN	63	20-05-04-00997	CAMOTÁN
14	20-05-04-22126	CAMOTÁN	64	20-05-04-01346	CAMOTÁN
15	20-05-04-00784	CAMOTÁN	65	20-05-04-09070	CAMOTÁN
16	20-05-04-22577	CAMOTÁN	66	20-05-04-22630	CAMOTÁN
17	20-05-04-22579	CAMOTÁN	67	20-05-04-22716	CAMOTÁN
18	20-05-04-22596	CAMOTÁN	68	20-05-04-01427	CAMOTÁN
19	20-05-04-22597	CAMOTÁN	69	20-05-04-01472	CAMOTÁN
20	20-05-04-22598	CAMOTÁN	70	20-05-04-01491	CAMOTÁN
21	20-05-04-22602	CAMOTÁN	71	20-05-04-01524	CAMOTÁN
22	20-05-04-22604	CAMOTÁN	72	20-05-04-01794	CAMOTÁN
23	20-05-04-22607	CAMOTÁN	73	20-05-04-01804	CAMOTÁN
24	20-05-04-01639	CAMOTÁN	74	20-05-04-01805	CAMOTÁN
25	20-05-04-22624	CAMOTÁN	75	20-05-04-01446	CAMOTÁN
26	20-05-04-00998	CAMOTÁN	76	20-05-02-00238	CAMOTÁN
27	20-05-04-01587	CAMOTÁN	77	20-05-04-01455	CAMOTÁN
28	20-05-04-01592	CAMOTÁN	78	20-05-04-01770	CAMOTÁN
29	20-05-04-22572	CAMOTÁN	79	20-05-04-01975	CAMOTÁN
30	20-05-04-22591	CAMOTÁN	80	20-05-04-22002	CAMOTÁN
31	20-05-04-22592	CAMOTÁN	81	20-05-04-22004	CAMOTÁN
32	20-05-04-22593	CAMOTÁN	82	20-05-04-22005	CAMOTÁN
33	20-05-04-22595	CAMOTÁN	83	20-05-04-22006	CAMOTÁN
34	20-05-04-22621	CAMOTÁN	84	20-05-04-22007	CAMOTÁN
35	20-05-04-22622	CAMOTÁN	85	20-05-04-22008	CAMOTÁN

36	20-05-04-22640	CAMOTÁN	86	20-05-04-22009	CAMOTÁN
37	20-05-04-22649	CAMOTÁN	87	20-05-04-22011	CAMOTÁN
38	20-05-04-22768	CAMOTÁN	88	20-05-04-22012	CAMOTÁN
39	20-05-04-22801	CAMOTÁN	89	20-05-04-22013	CAMOTÁN
40	20-05-04-22806	CAMOTÁN	90	20-05-04-22014	CAMOTÁN
41	20-05-04-22809	CAMOTÁN	91	20-05-04-01903	CAMOTÁN
42	20-05-04-22810	CAMOTÁN	92	20-05-04-01904	CAMOTÁN
43	20-05-04-22816	CAMOTÁN	93	20-05-04-01905	CAMOTÁN
44	20-05-04-22817	CAMOTÁN	94	20-05-04-01906	CAMOTÁN
45	20-05-04-22822	CAMOTÁN	95	20-05-04-01907	CAMOTÁN
46	20-05-04-22826	CAMOTÁN	96	20-05-04-01908	CAMOTÁN
47	20-05-04-22827	CAMOTÁN	97	20-05-04-01909	CAMOTÁN
48	20-05-04-22832	CAMOTÁN	98	20-05-04-01910	CAMOTÁN
49	20-05-04-22837	CAMOTÁN	99	20-05-04-01967	CAMOTÁN
50	20-05-04-22839	CAMOTÁN	100	20-05-04-01968	CAMOTÁN

FIRMA:



ROSA DELIA CABRERA MARROQUIN DE PORTILLO
Licenciada en Informática y Administración de
Negocios
Servicios Profesionales de Control de Calidad en
Análisis Catastral

Vo. Bo.:



**Ing. Agr. Carlos Cristian Josué
Espinoza Portillo**
Director Municipal
Zacapa-Chiquimula
RTC
Registro de Información Catastral de Guatemala

REGISTRO DE INFORMACIÓN CATASTRAL DE GUATEMALA INFORME MENSUAL DE ACTIVIDADES

RENGLÓN PRESUPUESTARIO 029 "OTRAS REMUNERACIONES DEL PERSONAL TEMPORAL"	
Nombre del Contratista: Rodolfo Antonio Morales Pinto	No. De Contrato: RIC-R-029-0078-2026.
Nombre del Servicio: Servicios Técnicos de Análisis Catastral y Mosaico de Fincas	Dirección Municipal, Gerencia, Coordinación o Unidad: Dirección Municipal de Zacapa-Chiquimula
Proyecto: Registro de Información Catastral de Guatemala	Informe correspondiente al mes de: Febrero 2026

1.- Se realizó el análisis y el estudio comparativo de la información del levantamiento catastral con la del mosaico gráfico de fincas; identificándose, determinándose y definiéndose que finca(s) se relacionan con los predios, del municipio de Camotán del departamento de Chiquimula; de 100 predios con los siguientes Códigos de Clasificación Catastral (CCC):

No.	CCC	No.	CCC	No.	CCC	No.	CCC
1	20-05-04-01912	19	20-05-04-01512	37	20-05-04-01972	55	20-05-04-01994
2	20-05-04-22016	20	20-05-04-01596	38	20-05-04-01973	56	20-05-04-22041
3	20-05-04-22018	21	20-05-04-01633	39	20-05-04-01976	57	20-05-04-22042
4	20-05-04-22618	22	20-05-04-01638	40	20-05-04-01977	58	20-05-04-22044
5	20-05-04-22661	23	20-05-04-01945	41	20-05-04-01978	59	20-05-04-22048
6	20-05-04-22684	24	20-05-04-01946	42	20-05-04-01979	60	20-05-04-22058
7	20-05-04-22625	25	20-05-04-01958	43	20-05-04-01980	61	20-05-04-01594
8	20-05-04-00373	26	20-05-04-01959	44	20-05-04-01981	62	20-05-04-01598
9	20-05-04-22550	27	20-05-04-01960	45	20-05-04-01982	63	20-05-04-02029
10	20-05-04-00319	28	20-05-04-01961	46	20-05-04-01983	64	20-05-02-00030
11	20-05-04-00424	29	20-05-04-01962	47	20-05-04-01984	65	20-05-02-00035
12	20-05-04-00782	30	20-05-04-01963	48	20-05-04-01985	66	20-05-02-00148
13	20-05-04-00800	31	20-05-04-01964	49	20-05-04-01986	67	20-05-04-01550
14	20-05-04-00834	32	20-05-04-01965	50	20-05-04-01989	68	20-05-04-01575
15	20-05-04-00845	33	20-05-04-01966	51	20-05-04-01992	69	20-05-04-01642
16	20-05-04-00849	34	20-05-04-01969	52	20-05-04-22594	70	20-05-04-01643
17	20-05-04-01357	35	20-05-04-01970	53	20-05-04-22629	71	20-05-04-01668
18	20-05-04-01460	36	20-05-04-01971	54	20-05-04-01993	72	20-05-04-01669

No.	CCC	No.	CCC	No.	CCC	No.	CCC
73	20-05-04-01670	80	20-05-04-01857	87	20-05-04-01929	94	20-05-04-22693
74	20-05-04-01671	81	20-05-04-01858	88	20-05-04-01930	95	20-05-04-22720
75	20-05-04-01672	82	20-05-04-01859	89	20-05-04-01931	96	20-05-04-22722
76	20-05-04-01673	83	20-05-04-01861	90	20-05-04-01932	97	20-05-04-22723
77	20-05-04-01792	84	20-05-04-01862	91	20-05-04-01935	98	20-05-04-22729
78	20-05-04-01813	85	20-05-04-01899	92	20-05-04-01936	99	20-05-04-01499
79	20-05-04-01814	86	20-05-04-01928	93	20-05-04-01937	100	20-05-04-01821

02.- Se realizó el estudio comparativo de la información alfanumérica de la Ficha de Investigación de Campo versus la Ficha de Derechos Reales de los Predios y Fincas ubicadas en el municipio Camotán del departamento de Chiquimula; de 100 predios con los siguientes Códigos de Clasificación Catastral (CCC):

No.	CCC	No.	CCC	No.	CCC	No.	CCC
1	20-05-04-01912	23	20-05-04-01945	45	20-05-04-01982	67	20-05-04-01550
2	20-05-04-22016	24	20-05-04-01946	46	20-05-04-01983	68	20-05-04-01575
3	20-05-04-22018	25	20-05-04-01958	47	20-05-04-01984	69	20-05-04-01642
4	20-05-04-22618	26	20-05-04-01959	48	20-05-04-01985	70	20-05-04-01643
5	20-05-04-22661	27	20-05-04-01960	49	20-05-04-01986	71	20-05-04-01668
6	20-05-04-22684	28	20-05-04-01961	50	20-05-04-01989	72	20-05-04-01669
7	20-05-04-22625	29	20-05-04-01962	51	20-05-04-01992	73	20-05-04-01670
8	20-05-04-00373	30	20-05-04-01963	52	20-05-04-22594	74	20-05-04-01671
9	20-05-04-22550	31	20-05-04-01964	53	20-05-04-22629	75	20-05-04-01672
10	20-05-04-00319	32	20-05-04-01965	54	20-05-04-01993	76	20-05-04-01673
11	20-05-04-00424	33	20-05-04-01966	55	20-05-04-01994	77	20-05-04-01792
12	20-05-04-00782	34	20-05-04-01969	56	20-05-04-22041	78	20-05-04-01813
13	20-05-04-00800	35	20-05-04-01970	57	20-05-04-22042	79	20-05-04-01814
14	20-05-04-00834	36	20-05-04-01971	58	20-05-04-22044	80	20-05-04-01857
15	20-05-04-00845	37	20-05-04-01972	59	20-05-04-22048	81	20-05-04-01858
16	20-05-04-00849	38	20-05-04-01973	60	20-05-04-22058	82	20-05-04-01859
17	20-05-04-01357	39	20-05-04-01976	61	20-05-04-01594	83	20-05-04-01861
18	20-05-04-01460	40	20-05-04-01977	62	20-05-04-01598	84	20-05-04-01862
19	20-05-04-01512	41	20-05-04-01978	63	20-05-04-02029	85	20-05-04-01899
20	20-05-04-01596	42	20-05-04-01979	64	20-05-02-00030	86	20-05-04-01928
21	20-05-04-01633	43	20-05-04-01980	65	20-05-02-00035	87	20-05-04-01929
22	20-05-04-01638	44	20-05-04-01981	66	20-05-02-00148	88	20-05-04-01930

No.	CCC	No.	CCC	No.	CCC	No.	CCC
89	20-05-04-01931	92	20-05-04-01936	95	20-05-04-22720	98	20-05-04-22729
90	20-05-04-01932	93	20-05-04-01937	96	20-05-04-22722	99	20-05-04-01499
91	20-05-04-01935	94	20-05-04-22693	97	20-05-04-22723	100	20-05-04-01821

03.- Se elaboraron y enviaron en total 100 informes circunstanciados finalizados del municipio de Camotán, del departamento de Chiquimula, con los siguientes Códigos de Clasificación Catastral (CCC):

No.	CCC	No.	CCC	No.	CCC	No.	CCC
1	20-05-04-01912	23	20-05-04-01945	45	20-05-04-01982	67	20-05-04-01550
2	20-05-04-22016	24	20-05-04-01946	46	20-05-04-01983	68	20-05-04-01575
3	20-05-04-22018	25	20-05-04-01958	47	20-05-04-01984	69	20-05-04-01642
4	20-05-04-22618	26	20-05-04-01959	48	20-05-04-01985	70	20-05-04-01643
5	20-05-04-22661	27	20-05-04-01960	49	20-05-04-01986	71	20-05-04-01668
6	20-05-04-22684	28	20-05-04-01961	50	20-05-04-01989	72	20-05-04-01669
7	20-05-04-22625	29	20-05-04-01962	51	20-05-04-01992	73	20-05-04-01670
8	20-05-04-00373	30	20-05-04-01963	52	20-05-04-22594	74	20-05-04-01671
9	20-05-04-22550	31	20-05-04-01964	53	20-05-04-22629	75	20-05-04-01672
10	20-05-04-00319	32	20-05-04-01965	54	20-05-04-01993	76	20-05-04-01673
11	20-05-04-00424	33	20-05-04-01966	55	20-05-04-01994	77	20-05-04-01792
12	20-05-04-00782	34	20-05-04-01969	56	20-05-04-22041	78	20-05-04-01813
13	20-05-04-00800	35	20-05-04-01970	57	20-05-04-22042	79	20-05-04-01814
14	20-05-04-00834	36	20-05-04-01971	58	20-05-04-22044	80	20-05-04-01857
15	20-05-04-00845	37	20-05-04-01972	59	20-05-04-22048	81	20-05-04-01858
16	20-05-04-00849	38	20-05-04-01973	60	20-05-04-22058	82	20-05-04-01859
17	20-05-04-01357	39	20-05-04-01976	61	20-05-04-01594	83	20-05-04-01861
18	20-05-04-01460	40	20-05-04-01977	62	20-05-04-01598	84	20-05-04-01862
19	20-05-04-01512	41	20-05-04-01978	63	20-05-04-02029	85	20-05-04-01899
20	20-05-04-01596	42	20-05-04-01979	64	20-05-02-00030	86	20-05-04-01928
21	20-05-04-01633	43	20-05-04-01980	65	20-05-02-00035	87	20-05-04-01929
22	20-05-04-01638	44	20-05-04-01981	66	20-05-02-00148	88	20-05-04-01930



No.	CCC	No.	CCC	No.	CCC	No.	CCC
89	20-05-04-01931	92	20-05-04-01936	95	20-05-04-22720	98	20-05-04-22729
90	20-05-04-01932	93	20-05-04-01937	96	20-05-04-22722	99	20-05-04-01499
91	20-05-04-01935	94	20-05-04-22693	97	20-05-04-22723	100	20-05-04-01821

FIRMA:

Rodolfo Antonio Morales Pinto
Servicios Técnicos de Análisis Catastral
y Mosaico de Fincas

Vo. Bo.

FIRMA:

Ing. Agr. Carlos Miguel Loyo Garcia
Responsable de Análisis Catastral
RIC Zacapa- Chiquimula

**RESPONSABLE DE
ANÁLISIS CATASTRAL**
 **DIRECCIÓN MUNICIPAL
ZACAPA - CHIQUIMULA**

REGISTRO DE INFORMACIÓN CATASTRAL DE GUATEMALA INFORME MENSUAL DE ACTIVIDADES

RENLÓN PRESUPUESTARIO 029 "OTRAS REMUNERACIONES DEL PERSONAL TEMPORAL"	
NOMBRE DEL CONTRATISTA: MIGUEL OSVALDO ALDANA ESCOBAR	No. De Contrato: RIC-R-029-0079-2026
NOMBRE DEL SERVICIO: Servicios Profesionales de Externalización y Revisiones Técnicas	Dirección Municipal, Gerencia, Coordinación o Unidad: Dirección Municipal de Zacapa-Chiquimula
Proyecto: Registro de Información Catastral de Guatemala	Informe correspondiente al mes de: Febrero 2026

- Se planificó y diseñó la estrategia de abordaje de notificación de declaratorias de predios, en coordinación con el Supervisor de Externalización, en el casco urbano y diferentes comunidades del municipio de Camotán del departamento de Chiquimula.
- Apoyar en los procesos de notificación de la declaratoria de predio catastrado finalizado, registrando la información y documentos de soporte a la aplicación web, conformación del expediente físico para su archivo de predios del municipio de Camotán del departamento de Chiquimula.
- Enlace con las áreas de levantamiento catastral, análisis catastral y mosaico de fincas para darle trámite a las revisiones técnicas de carácter relación predio finca y alfanuméricas, resolución de las revisiones técnicas provenientes de titulares catastrales notificados.
- Se apoyó en los ingresos de solicitudes de Revisiones Técnicas resultantes de las inconformidades en las notificaciones de predios catastrados en el municipio de Camotán del departamento de Chiquimula.
- Se participó en comisiones y reuniones de trabajo con líderes de las comunidades en el municipio de Camotán del departamento de Chiquimula.
- Se realizó reunión con el personal de externalización para orientar la mejora de notificación de declaratoria a titulares catastrales en el municipio de Camotán del departamento de Chiquimula.
- Se atendió a titulares catastrales y/o registrales referentes a dudas en las medidas y declaratorias emitidas en los predios notificados del municipio de Camotán del departamento de Chiquimula.
- Apoyo en capacitar a técnicos catastrales de la municipalidad de Camotán del departamento de Chiquimula, en el uso del software AutoCAD.

- Se finalizaron 6 procesos de solicitudes de Revisiones Técnicas a las cuales se les dio seguimiento para su corrección, estas fueron resultantes de las inconformidades en las notificaciones de predios a titulares catastrados y registrales en el municipio de Camotán, del departamento de Chiquimula.

No.	CCC
1	20-04-02-00703
2	20-04-02-02691
3	20-04-02-02692
4	20-04-02-02684
5	20-04-02-04057
6	20-04-02-04217

FIRMA:



Miguel Osvaldo Aldana Escobar
Ingeniero en Administración de Tierras
Servicios Profesionales de Externalización y Revisiones
Técnicas

Vo.Bo.:



Ing. Agr. Carlos Cristian Josué Espinoza Portillo
Director Municipal
RIC Zacapa-Chiquimula


REGISTRO DE INFORMACIÓN CATASTRAL DE GUATEMALA INFORME MENSUAL DE ACTIVIDADES

RENLÓN PRESUPUESTARIO 029 "OTRAS REMUNERACIONES DEL PERSONAL TEMPORAL"	
Nombre del Contratista: ELIZABETH NINETH ZURITA ORELLANA.	No. De Contrato: RIC-R-029-0080-2026
Nombre del Servicio: Servicios Profesionales de Asesoría Jurídica de Notificación de Enmiendas.	Dirección Municipal, Gerencia, Coordinación o Unidad: Dirección Municipal de Zacapa-Chiquimula
Proyecto: Registro de Información Catastral de Guatemala.	Informe correspondiente al mes de: Febrero 2026.


- Se dio asesoría jurídica en el proceso de revisión técnica presentado del predio identificado con el Código de Clasificación Catastral número veinte guion cero cuatro guion cero dos guion cero dos mil seiscientos ochenta y siete (20-04-02-02687), ubicado en el municipio de Jocotán, departamento de Chiquimula.
- Se dio asesoría jurídica en el proceso de revisión técnica presentado del predio identificado con el Código de Clasificación Catastral número veinte guion cero cuatro guion cero dos guion cero dos mil ochocientos diecisiete (20-04-02-02817), ubicado en el municipio de Jocotán, departamento de Chiquimula.
- Se dio asesoría jurídica en el proceso de revisión técnica presentado del predio identificado con el Código de Clasificación Catastral número veinte guion cero cuatro guion cero dos guion cero cuatro mil novecientos cuarenta y nueve (20-04-02-04949), ubicado en el municipio de Jocotán, departamento de Chiquimula.
- Se dio asesoría jurídica en el proceso de revisión técnica presentado del predio identificado con el Código de Clasificación Catastral número veinte guion cero cuatro guion cero dos guion doce mil seiscientos setenta y cuatro (20-04-02-12674), ubicado en el municipio de Jocotán, departamento de Chiquimula.
- Se dio asesoría jurídica en el proceso de revisión técnica presentado del predio identificado con el Código de Clasificación Catastral número veinte guion cero cuatro guion cero dos guion doce mil quinientos ochenta y uno (20-04-02-12581), ubicado en el municipio de Jocotán, departamento de Chiquimula.
- Se dio asesoría jurídica en el proceso de revisión técnica presentado del predio identificado con el Código de Clasificación Catastral número veinte guion cero cuatro guion cero dos guion cero cero setecientos tres (20-04-02-00703), ubicado en el municipio de Jocotán, departamento de Chiquimula.

- Se dio asesoría jurídica en el proceso de revisión técnica presentado del predio identificado con el Código de Clasificación Catastral número veinte guion cero cuatro guion cero dos guion cero dos mil seiscientos noventa y uno (20-04-02-02691), ubicado en el municipio de Jocotán, departamento de Chiquimula.
- Se dio asesoría jurídica en el proceso de revisión técnica presentado del predio identificado con el Código de Clasificación Catastral número veinte guion cero cuatro guion cero dos guion cero dos mil seiscientos noventa y dos (20-04-02-02692), ubicado en el municipio de Jocotán, departamento de Chiquimula.

FIRMA: _____


Licda. Elizabeth Nineth Zurita Orellana.
Servicios Profesionales de Asesoría Jurídica de Notificación
de Enmiendas.
Licenciada en Ciencias Jurídicas, Sociales y de la Justicia.
Abogada Y Notaria.

Vo.Bo.: _____





Ing. Agr. Carlos Cristian Josué Espinoza Portillo
Director Municipal
RIC ZACAPA-CHIQUIMULA



**REGISTRO DE INFORMACIÓN CATASTRAL DE GUATEMALA
INFORME MENSUAL DE ACTIVIDADES**

RENGLÓN PRESUPUESTARIO 029 "OTRAS REMUNERACIONES DEL PERSONAL TEMPORAL"	
NOMBRE DEL CONTRATISTA: MYNOR HUGO CABRERA ARCHILA	No. De Contrato: RIC-R-029-0081-2026
NOMBRE DEL SERVICIO: Servicios Jurídicos Profesionales de Análisis y Actualización	Dirección Municipal, Gerencia, Coordinación o Unidad: Dirección Municipal de Zacapa-Chiquimula
Proyecto: Registro de Información Catastral de Guatemala -RIC-	Informe correspondiente al mes de: febrero 2026

1. Realicé Análisis Jurídico de 03 predios del municipio de Jocotán, departamento de Chiquimula, conforme a reporte y elaboración de Dictámenes Jurídicos.
2. Realicé Análisis Jurídico de 03 predios del municipio de Jocotán, departamento de Chiquimula, conforme a reporte y elaboración de Proyectos de Declaración de predios catastrados.
3. Realicé Análisis Jurídico de 100 predios del municipio de Camotán, departamento de Chiquimula, conforme a reporte y elaboración de Proyectos de Declaración de predios catastrados.
4. Realicé Análisis Jurídico de 100 predios del municipio de Camotán, departamento de Chiquimula, conforme a reporte y elaboración de Dictámenes Jurídicos.
5. Realicé consultas a distancia de fincas relacionadas con los predios objeto de Análisis Jurídico y estudios de copropiedad.
6. Realicé planteamiento de dudas, objeto de análisis jurídico.

<p>FIRMA: </p> <p>MYNOR HUGO CABRERA ARCHILA LICENCIADO EN CIENCIAS JURÍDICAS Y SOCIALES, ABOGADO Y NOTARIO Servicios Jurídicos Profesionales de Análisis y Actualización</p>	<p>Vo.Bo.: </p> <p align="center">  Ing. Agr. Carlos Cristian Josué Espinoza Portillo Director Municipal Zacapa-Chiquimula RIC Registro de Información Catastral de Guatemala </p>
---	--


DESCRIPCIÓN DE ACTIVIDADES

Contrato No.		RIC-R-029-0081-2026		
Actividad denominada:		Servicios Jurídicos Profesionales de Análisis y Actualización		
Descripción de entrega de productos consiste:		Ciento tres (103) expedientes catastrales analizados y finalizados con dictamen jurídico y proyecto de declaración de predio catastrado, y realización de enmiendas.		
Nombre del Contratista:		Lic. Mynor Hugo Cabrera Archila		
No.	CCC	Municipio	Departamento	Actividad Reportada
1	20-04-02-07079	Jocotán	Chiquimula	Dictamen Jurídico y Proyecto de Declaración de Predio Catastrado
2	20-04-02-02196	Jocotán	Chiquimula	Dictamen Jurídico y Proyecto de Declaración de Predio Catastrado
3	20-04-02-02335	Jocotán	Chiquimula	Dictamen Jurídico y Proyecto de Declaración de Predio Catastrado
4	20-05-01-00717	Camotán	Chiquimula	Dictamen Jurídico y Proyecto de Declaración de Predio Catastrado
5	20-05-01-00826	Camotán	Chiquimula	Dictamen Jurídico y Proyecto de Declaración de Predio Catastrado
6	20-05-04-01967	Camotán	Chiquimula	Dictamen Jurídico y Proyecto de Declaración de Predio Catastrado
7	20-05-04-01968	Camotán	Chiquimula	Dictamen Jurídico y Proyecto de Declaración de Predio Catastrado
8	20-05-04-01975	Camotán	Chiquimula	Dictamen Jurídico y Proyecto de Declaración de Predio Catastrado
9	20-05-04-09070	Camotán	Chiquimula	Dictamen Jurídico y Proyecto de Declaración de Predio Catastrado
10	20-05-04-22004	Camotán	Chiquimula	Dictamen Jurídico y Proyecto de Declaración de Predio Catastrado
11	20-05-04-01453	Camotán	Chiquimula	Dictamen Jurídico y Proyecto de Declaración de Predio Catastrado
12	20-05-04-22743	Camotán	Chiquimula	Dictamen Jurídico y Proyecto de Declaración de Predio Catastrado
13	20-05-01-00828	Camotán	Chiquimula	Dictamen Jurídico y Proyecto de Declaración de Predio Catastrado
14	20-05-04-01427	Camotán	Chiquimula	Dictamen Jurídico y Proyecto de Declaración de Predio Catastrado
15	20-05-04-01795	Camotán	Chiquimula	Dictamen Jurídico y Proyecto de Declaración de Predio Catastrado
16	20-05-04-01912	Camotán	Chiquimula	Dictamen Jurídico y Proyecto de Declaración de Predio Catastrado
17	20-05-04-01460	Camotán	Chiquimula	Dictamen Jurídico y Proyecto de Declaración de Predio Catastrado
18	20-05-04-01471	Camotán	Chiquimula	Dictamen Jurídico y Proyecto de Declaración de Predio Catastrado
19	20-05-04-01478	Camotán	Chiquimula	Dictamen Jurídico y Proyecto de Declaración de Predio Catastrado
20	20-05-04-01479	Camotán	Chiquimula	Dictamen Jurídico y Proyecto de Declaración de Predio Catastrado
21	20-05-04-01512	Camotán	Chiquimula	Dictamen Jurídico y Proyecto de Declaración de Predio Catastrado
22	20-05-04-22102	Camotán	Chiquimula	Dictamen Jurídico y Proyecto de Declaración de Predio Catastrado
23	20-05-04-01628	Camotán	Chiquimula	Dictamen Jurídico y Proyecto de Declaración de Predio Catastrado
24	20-05-04-00373	Camotán	Chiquimula	Dictamen Jurídico y Proyecto de Declaración de Predio Catastrado
25	20-05-04-22014	Camotán	Chiquimula	Dictamen Jurídico y Proyecto de Declaración de Predio Catastrado

26	20-05-04-01520	Camotán	Chiquimula	Dictamen Jurídico y Proyecto de Declaración de Predio Catastrado
27	20-05-04-01521	Camotán	Chiquimula	Dictamen Jurídico y Proyecto de Declaración de Predio Catastrado
28	20-05-04-01522	Camotán	Chiquimula	Dictamen Jurídico y Proyecto de Declaración de Predio Catastrado
29	20-05-04-01563	Camotán	Chiquimula	Dictamen Jurídico y Proyecto de Declaración de Predio Catastrado
30	20-05-04-00414	Camotán	Chiquimula	Dictamen Jurídico y Proyecto de Declaración de Predio Catastrado
31	20-05-04-01246	Camotán	Chiquimula	Dictamen Jurídico y Proyecto de Declaración de Predio Catastrado
32	20-05-04-01413	Camotán	Chiquimula	Dictamen Jurídico y Proyecto de Declaración de Predio Catastrado
33	20-05-04-01444	Camotán	Chiquimula	Dictamen Jurídico y Proyecto de Declaración de Predio Catastrado
34	20-05-04-01462	Camotán	Chiquimula	Dictamen Jurídico y Proyecto de Declaración de Predio Catastrado
35	20-05-04-01463	Camotán	Chiquimula	Dictamen Jurídico y Proyecto de Declaración de Predio Catastrado
36	20-05-04-01476	Camotán	Chiquimula	Dictamen Jurídico y Proyecto de Declaración de Predio Catastrado
37	20-05-04-01481	Camotán	Chiquimula	Dictamen Jurídico y Proyecto de Declaración de Predio Catastrado
38	20-05-04-01484	Camotán	Chiquimula	Dictamen Jurídico y Proyecto de Declaración de Predio Catastrado
39	20-05-04-01485	Camotán	Chiquimula	Dictamen Jurídico y Proyecto de Declaración de Predio Catastrado
40	20-05-04-01486	Camotán	Chiquimula	Dictamen Jurídico y Proyecto de Declaración de Predio Catastrado
41	20-05-04-01487	Camotán	Chiquimula	Dictamen Jurídico y Proyecto de Declaración de Predio Catastrado
42	20-05-04-01495	Camotán	Chiquimula	Dictamen Jurídico y Proyecto de Declaración de Predio Catastrado
43	20-05-04-01564	Camotán	Chiquimula	Dictamen Jurídico y Proyecto de Declaración de Predio Catastrado
44	20-05-04-01596	Camotán	Chiquimula	Dictamen Jurídico y Proyecto de Declaración de Predio Catastrado
45	20-05-04-01605	Camotán	Chiquimula	Dictamen Jurídico y Proyecto de Declaración de Predio Catastrado
46	20-05-04-01606	Camotán	Chiquimula	Dictamen Jurídico y Proyecto de Declaración de Predio Catastrado
47	20-05-04-01614	Camotán	Chiquimula	Dictamen Jurídico y Proyecto de Declaración de Predio Catastrado
48	20-05-04-01714	Camotán	Chiquimula	Dictamen Jurídico y Proyecto de Declaración de Predio Catastrado
49	20-05-04-01632	Camotán	Chiquimula	Dictamen Jurídico y Proyecto de Declaración de Predio Catastrado
50	20-05-04-01633	Camotán	Chiquimula	Dictamen Jurídico y Proyecto de Declaración de Predio Catastrado
51	20-05-04-01634	Camotán	Chiquimula	Dictamen Jurídico y Proyecto de Declaración de Predio Catastrado
52	20-05-04-01638	Camotán	Chiquimula	Dictamen Jurídico y Proyecto de Declaración de Predio Catastrado
53	20-05-04-01686	Camotán	Chiquimula	Dictamen Jurídico y Proyecto de Declaración de Predio Catastrado
54	20-05-04-01687	Camotán	Chiquimula	Dictamen Jurídico y Proyecto de Declaración de Predio Catastrado
55	20-05-04-01688	Camotán	Chiquimula	Dictamen Jurídico y Proyecto de Declaración de Predio Catastrado
56	20-05-04-00410	Camotán	Chiquimula	Dictamen Jurídico y Proyecto de Declaración de Predio Catastrado
57	20-05-04-01726	Camotán	Chiquimula	Dictamen Jurídico y Proyecto de Declaración de Predio Catastrado
58	20-05-04-00418	Camotán	Chiquimula	Dictamen Jurídico y Proyecto de Declaración de Predio Catastrado

59	20-05-04-00500	Camotán	Chiquimula	Dictamen Jurídico y Proyecto de Declaración de Predio Catastrado
60	20-05-04-01741	Camotán	Chiquimula	Dictamen Jurídico y Proyecto de Declaración de Predio Catastrado
61	20-05-04-00790	Camotán	Chiquimula	Dictamen Jurídico y Proyecto de Declaración de Predio Catastrado
62	20-05-04-01050	Camotán	Chiquimula	Dictamen Jurídico y Proyecto de Declaración de Predio Catastrado
63	20-05-04-01337	Camotán	Chiquimula	Dictamen Jurídico y Proyecto de Declaración de Predio Catastrado
64	20-05-04-01702	Camotán	Chiquimula	Dictamen Jurídico y Proyecto de Declaración de Predio Catastrado
65	20-05-04-01715	Camotán	Chiquimula	Dictamen Jurídico y Proyecto de Declaración de Predio Catastrado
66	20-05-04-01716	Camotán	Chiquimula	Dictamen Jurídico y Proyecto de Declaración de Predio Catastrado
67	20-05-04-01738	Camotán	Chiquimula	Dictamen Jurídico y Proyecto de Declaración de Predio Catastrado
68	20-05-04-01739	Camotán	Chiquimula	Dictamen Jurídico y Proyecto de Declaración de Predio Catastrado
69	20-05-04-01620	Camotán	Chiquimula	Dictamen Jurídico y Proyecto de Declaración de Predio Catastrado
70	20-05-04-00316	Camotán	Chiquimula	Dictamen Jurídico y Proyecto de Declaración de Predio Catastrado
71	20-05-04-01742	Camotán	Chiquimula	Dictamen Jurídico y Proyecto de Declaración de Predio Catastrado
72	20-05-04-01743	Camotán	Chiquimula	Dictamen Jurídico y Proyecto de Declaración de Predio Catastrado
73	20-05-04-01745	Camotán	Chiquimula	Dictamen Jurídico y Proyecto de Declaración de Predio Catastrado
74	20-05-04-01746	Camotán	Chiquimula	Dictamen Jurídico y Proyecto de Declaración de Predio Catastrado
75	20-05-04-01782	Camotán	Chiquimula	Dictamen Jurídico y Proyecto de Declaración de Predio Catastrado
76	20-05-04-01790	Camotán	Chiquimula	Dictamen Jurídico y Proyecto de Declaración de Predio Catastrado
77	20-05-04-01802	Camotán	Chiquimula	Dictamen Jurídico y Proyecto de Declaración de Predio Catastrado
78	20-05-04-01807	Camotán	Chiquimula	Dictamen Jurídico y Proyecto de Declaración de Predio Catastrado
79	20-05-04-00135	Camotán	Chiquimula	Dictamen Jurídico y Proyecto de Declaración de Predio Catastrado
80	20-05-04-01785	Camotán	Chiquimula	Dictamen Jurídico y Proyecto de Declaración de Predio Catastrado
81	20-05-04-01806	Camotán	Chiquimula	Dictamen Jurídico y Proyecto de Declaración de Predio Catastrado
82	20-05-04-01426	Camotán	Chiquimula	Dictamen Jurídico y Proyecto de Declaración de Predio Catastrado
83	20-05-04-01477	Camotán	Chiquimula	Dictamen Jurídico y Proyecto de Declaración de Predio Catastrado
84	20-05-04-01600	Camotán	Chiquimula	Dictamen Jurídico y Proyecto de Declaración de Predio Catastrado
85	20-05-04-01616	Camotán	Chiquimula	Dictamen Jurídico y Proyecto de Declaración de Predio Catastrado
86	20-05-04-01637	Camotán	Chiquimula	Dictamen Jurídico y Proyecto de Declaración de Predio Catastrado
87	20-05-04-01668	Camotán	Chiquimula	Dictamen Jurídico y Proyecto de Declaración de Predio Catastrado
88	20-05-04-01669	Camotán	Chiquimula	Dictamen Jurídico y Proyecto de Declaración de Predio Catastrado
89	20-05-04-01671	Camotán	Chiquimula	Dictamen Jurídico y Proyecto de Declaración de Predio Catastrado
90	20-05-04-01672	Camotán	Chiquimula	Dictamen Jurídico y Proyecto de Declaración de Predio Catastrado
91	20-05-04-01673	Camotán	Chiquimula	Dictamen Jurídico y Proyecto de Declaración de Predio Catastrado

92	20-05-04-01692	Camotán	Chiquimula	Dictamen Jurídico y Proyecto de Declaración de Predio Catastrado
93	20-05-04-01693	Camotán	Chiquimula	Dictamen Jurídico y Proyecto de Declaración de Predio Catastrado
94	20-05-04-01750	Camotán	Chiquimula	Dictamen Jurídico y Proyecto de Declaración de Predio Catastrado
95	20-05-04-01642	Camotán	Chiquimula	Dictamen Jurídico y Proyecto de Declaración de Predio Catastrado
96	20-05-04-01670	Camotán	Chiquimula	Dictamen Jurídico y Proyecto de Declaración de Predio Catastrado
97	20-05-04-01784	Camotán	Chiquimula	Dictamen Jurídico y Proyecto de Declaración de Predio Catastrado
98	20-05-04-01751	Camotán	Chiquimula	Dictamen Jurídico y Proyecto de Declaración de Predio Catastrado
99	20-05-04-01753	Camotán	Chiquimula	Dictamen Jurídico y Proyecto de Declaración de Predio Catastrado
100	20-05-04-01754	Camotán	Chiquimula	Dictamen Jurídico y Proyecto de Declaración de Predio Catastrado
101	20-05-04-01757	Camotán	Chiquimula	Dictamen Jurídico y Proyecto de Declaración de Predio Catastrado
102	20-05-04-01792	Camotán	Chiquimula	Dictamen Jurídico y Proyecto de Declaración de Predio Catastrado
103	20-05-04-01813	Camotán	Chiquimula	Dictamen Jurídico y Proyecto de Declaración de Predio Catastrado
TOTAL, DE DICTAMENES Y PROYECTOS DE DECLARACIÓN DE PREDIO CATASTRADO				103 predios



MYNOR HUGO CABRERA ARCHILA
LICENCIADO EN CIENCIAS JURÍDICAS Y SOCIALES, ABOGADO Y NOTARIO
Servicios Jurídicos Profesionales de Análisis y Actualización

El suscrito hace constar que previa revisión y constatación de la existencia por ciento tres (103) expedientes catastrales analizados y finalizados con dictamen jurídico y proyecto de declaración de predio catastrado. En fe de lo anterior, suscribo el presente documento de conformidad.




Ing. Agr. Carlos Cristian Josué
Espinoza Portillo
Director Municipal
Zacapa-Chiquimula
Registro de Información Catastral de Guatemala

**REGISTRO DE INFORMACIÓN CATASTRAL DE GUATEMALA
INFORME MENSUAL DE ACTIVIDADES**

REGLÓN PRESUPUESTARIO 029 "OTRAS REMUNERACIONES DEL PERSONAL TEMPORAL"	
NOMBRE DEL CONTRATISTA: BRENNER YUBINY GRANADOS PINTO	No. De Contrato: RIC-R-029-0082-2026
NOMBRE DEL SERVICIO: Servicios Técnicos de Seguimiento de Casos Especiales	Dirección Municipal, Gerencia, Coordinación o Unidad: Dirección Municipal de Zacapa-Chiquimula
Proyecto: Registro de Información Catastral de Guatemala –RIC-	Informe correspondiente al mes de: febrero 2026

- Atención y seguimiento a solicitud presentada por interesados sobre la pretensión de mojones y linderos del predio de clasificación catastral CCC: 19-04-06-02406 del municipio de Gualán, departamento de Zacapa.

- Atención y seguimiento a solicitud presentada por interesados sobre la pretensión de mojones y linderos del predio de clasificación catastral CCC: 19-04-06-04320 del municipio de Gualán, departamento de Zacapa.



- Atención y seguimiento a solicitud presentada por interesados sobre la pretensión de mojones y linderos del predio de clasificación catastral CCC: 19-05-02-00651 del municipio de Teculután, departamento de Zacapa.
- Atención y seguimiento a solicitud presentada por interesados sobre la pretensión de mojones y linderos del predio de clasificación catastral CCC: 19-05-02-00652 del municipio de Teculután, departamento de Zacapa.



FIRMA:

Brenner Yubiny Granados Pinto

BRENNER YUBINY GRANADOS PINTO
Servicios Técnicos de Seguimiento de Casos Especiales

Vo.Bo.:

Carlos Cristian Josué Espinoza Portillo
Ing. Agr. Carlos Cristian Josué Espinoza Portillo
Director Municipal
Zacapa-Chiquimula

REGISTRO DE INFORMACIÓN CATASTRAL DE GUATEMALA INFORME MENSUAL DE ACTIVIDADES

RENGLÓN PRESUPUESTARIO 029

"OTRAS REMUNERACIONES DEL PERSONAL TEMPORAL"

NOMBRE DEL CONTRATISTA: JOSÉ ROBERTO PORTILLO PAZ	No. De Contrato: RIC-R-029-0083-2026
NOMBRE DEL SERVICIO: Servicios Profesionales para la Atención de Conflictividad Agraria y Catastral	Dirección Municipal, Gerencia, Coordinación o Unidad: Dirección Municipal de Zacapa-Chiquimula
Proyecto: Registro de Información Catastral de Guatemala -RIC-	Informe correspondiente al mes de: Febrero 2026

- Se coordinaron diligencias de campo con técnicos catastrales y el auxiliar fiscal responsable, derivado de la solicitud realizada por la Fiscalía Municipal del Ministerio Público en Camotán, Chiquimula.
- Se coordinaron diligencias de campo con técnicos catastrales y el auxiliar fiscal responsable, derivado de la solicitud realizada por la Fiscalía Municipal del Ministerio Público en Camotán, Chiquimula.
- Se asistió a la reunión de COMUDE en el municipio de Gualan Zacapa, con el objetivo de participar y apoyar las diferentes gestiones que se puedan desarrollar en el municipio.
- Se apoyó con la solicitud de parte del señor Alcalde de Concepción la Minas, con respecto a la delimitación del territorio nacional y territorio Salvadoreño, por una denuncia de vecinos del sector Caserío Los Planes, Aldea la Cañada; el motivo de la solicitud es que se pide la delimitación exacta de las áreas mencionadas, para así tener certeza para establecer una demanda ante el ministerio público de la localidad; pero al ser límites internacionales y no tener jurisdicción en el área el caso se traslada a las instancias pertinentes para seguir la gestión del señor alcalde.



- Se apoyó la solicitud de los vecinos del sector Buena Vista 3, las brisas 1 para la delimitación de sus terrenos.

Saludos Señores
Registro de información catastral Zacapa.

Somos de recursos económicos
y tenemos la necesidad de tener
medido el terreno donde vivimos. Por
tal motivo solicitamos a la institución
el apoyo para que midan las posesiones.


Cordialmente.

Morano Gutierrez Vargas 4662 6632


Juan Santiago Ramirez 32912623

Mario Amador Gutierrez 3664 7410

Buena Vista 3 | Las Brisas 1




- Apoyo a la comunicación social en el municipio de Ipala del departamento de Chiquimula, desarrollando los trabajos programados por técnicos de Registro de Información Catastral RIC en el casco urbano del municipio.



- Apoyo a la comunicación social en el municipio de Camotan del departamento de Chiquimula, desarrollando los trabajos programados por técnicos de Registro de Información Catastral RIC en la aldea Capalja del municipio.



FIRMA:



JOSÉ ROBERTO PORTILLO PAZ
Ingeniero Agrónomo
Servicios Profesionales para la Atención de
Conflictividad Agraria y Catastral

Vo.Bo.:



Ing. Agr. Carlos Cristian José
Espinoza Portillo
Director Municipal
Zacapa-Chiquimula
RIC
Registro de Información Catastral de Guatemala

REGISTRO DE INFORMACIÓN CATASTRAL DE GUATEMALA INFORME MENSUAL DE ACTIVIDADES

RENLÓN PRESUPUESTARIO 029 "OTRAS REMUNERACIONES DEL PERSONAL TEMPORAL"	
NOMBRE DEL CONTRATISTA: JEANETHE ARACELY VÁSQUEZ FRANCO	No. De Contrato: RIC-R-029-0084-2026
NOMBRE DEL SERVICIO: Servicios Profesionales para la Regularización de Tierras	Dirección Municipal, Gerencia, Coordinación o Unidad: Dirección Municipal de Zacapa-Chiquimula
Proyecto: Registro de Información Catastral de Guatemala -RIC-	Informe correspondiente al mes de: febrero 2026

- Participación en reunión con Autoridades Municipales del municipio de Rio Hondo, departamento de Zacapa y de la Dirección Municipal de Zacapa-Chiquimula del RIC, sobre el Proceso de Titulación Especial y Registro.
- Se actualizó la información catastral de los predios candidatos de la regularización de la tenencia de la tierra con el objeto de: verificar si el titular catastral sigue siendo el mismo; si hay algún procedimiento de titulación supletoria en proceso o concluido y verificar si se ha realizado alguna desmembración o unificación de predios de los municipios de San Jacinto, Chiquimula, Usumatlan y Rio Zacapa.



- Atención a titulares catastrales que soliciten información referente al proceso de Regularización de predios municipales, en el municipio de San Juan Ermita, departamento de Chiquimula.
- Atención a titulares catastrales que soliciten información referente al proceso de Titulación Especial y Registro, en el municipio de Usumatlán, departamento de Zacapa.

- Se apoyó en la elaboración y asesoría para realizar el primer llamamiento enfocado a los barrios del área urbana como parte de la primera fase del Proceso de Regularización en el municipio de San Juan Ermita, departamento de Chiquimula.

LLAMAMIENTO	LUGAR	PREDIOS IDENTIFICADOS
1	BARRIO SAN PEDRITO	37
1	BARRIO EL CENTRO	45
1	BARRIO EL ESCOPETAZO	42
1	BARRIO LA ESCUELA	30
1	BARRIO LA TEJERA	72
1	BARRIO EL TANQUE	12
1	BARRIO LINDA VISTA	28
1	BARRIO LA BENDICION	10
1	BARRIO EL CEMENTERIO	14
1	BARRIO EL CAMPO	33
1	BARRIO EL PINALITO	36
	TOTAL	359

- Participación en reunión con autoridades municipales del municipio de San Juan Ermita del departamento de Chiquimula, para coordinar la metodología de trabajo y el avance del Proceso de Regularización del presente año 2026 y consensuar los primeros acercamientos con miembros de las comunidades previamente coordinado y de manera conjunta con el técnico de ordenamiento territorial de la Municipalidad de San Juan Ermita, del departamento de Chiquimula.



- Participación en reunión de trabajo con autoridades municipales del municipio de San Juan Ermita del departamento de Chiquimula, para determinar qué se realizarían 2 llamamientos más, tomando en cuenta las aldeas que se pronuncien para ser partícipes del proceso para este año. Por el momento se tiene la Aldea Los Planes y Aldea Minas Abajo.

REGISTRO DE INFORMACIÓN CATASTRAL				
MUNICIPIO DE SAN JUAN ERMITA, DEPARTAMENTO DE CHIQUIMULA				
BARRIO EL TANQUE, SAN JUAN ERMITA, CHIQUIMULA				
Nº	CANTON	CALLE	LINDEROS	VALOR
1	San Juan Ermita
2	San Juan Ermita
3	San Juan Ermita
4	San Juan Ermita
5	San Juan Ermita
6	San Juan Ermita
7	San Juan Ermita
8	San Juan Ermita
9	San Juan Ermita
10	San Juan Ermita
11	San Juan Ermita
12	San Juan Ermita
13	San Juan Ermita
14	San Juan Ermita
15	San Juan Ermita
16	San Juan Ermita
17	San Juan Ermita
18	San Juan Ermita
19	San Juan Ermita
20	San Juan Ermita

REGISTRO DE INFORMACIÓN CATASTRAL				
MUNICIPIO DE SAN JUAN ERMITA, DEPARTAMENTO DE CHIQUIMULA				
BARRIO SAN PEDRITO, SAN JUAN ERMITA, CHIQUIMULA				
Nº	CANTON	CALLE	LINDEROS	VALOR
1	San Juan Ermita
2	San Juan Ermita
3	San Juan Ermita
4	San Juan Ermita
5	San Juan Ermita
6	San Juan Ermita
7	San Juan Ermita
8	San Juan Ermita
9	San Juan Ermita
10	San Juan Ermita
11	San Juan Ermita
12	San Juan Ermita
13	San Juan Ermita
14	San Juan Ermita
15	San Juan Ermita
16	San Juan Ermita
17	San Juan Ermita
18	San Juan Ermita
19	San Juan Ermita
20	San Juan Ermita

