

**REGISTRO DE INFORMACIÓN CATASTRAL DE GUATEMALA
INFORME MENSUAL DE ACTIVIDADES**

RENLÓN PRESUPUESTARIO 029 "OTRAS REMUNERACIONES DEL PERSONAL TEMPORAL"	
Nombre del Contratista: Wilson Rodil Rodríguez González.	No. De Contrato: RIC-R-029-0057-2026
Nombre del Servicio: SERVICIOS PROFESIONALES PARA LA EMISIÓN DE DICTAMENES JURÍDICOS	Gerencia: Gerencia Jurídica del Proceso Catastral
Proyecto: Registro de Información Catastral de Guatemala (RIC)	Informe correspondiente al mes de: Marzo 2026.

1. Estudié expedientes catastrales, y como resultado emití Dictámenes Jurídicos Proyecto de Declaración de Predio Catastrado de cada expediente Catastral que me fue asignado, ver Anexo.
2. Generé Consulta a distancia de fincas relacionadas con los predios, objeto de Análisis Jurídico y estudios de copropiedad.
3. Plantee dudas, respecto a información descriptiva y grafica objeto de análisis jurídico dentro de los expedientes catastrales.

FIRMA: _____

Lic. Wilson Rodil Rodríguez González

Licenciado en Ciencias Jurídicas y Sociales, Abogado y Notario
Servicios profesionales para la emisión de dictámenes jurídicos

Vo. Bo.: _____

Licda. María del Carmen Martínez Marroquín

Analista Profesional de
Control de Calidad del Análisis Jurídico



ANEXO AL INFORME DE ACTIVIDADES					
Contrato No.:		RIC-R-029-0057-2026			
Nombre del Servicio:		SERVICIOS PROFESIONALES PARA LA EMISIÓN DE DICTÁMENES JURÍDICOS			
Actividad:		El suscrito hace constar previa revisión y constatación de la existencia de: ciento veintiún (121) expedientes catastrales, a los cuales realicé: ciento diecinueve (119) dictámenes jurídicos y proyectos de declaración de predio catastrado; y, dos (2) dictámenes jurídicos y proyectos de declaración de predio catastrado por actualización de la información.			
Nombre del Contratista:		Lic. Wilson Rodil Rodríguez González			
Anexo correspondiente al mes de :		Marzo 2026			
No.	Correlativo	CCC	Municipio	Departamento	Actividad Reportada
1	1	15-06-02-03475	El Chol	BAJA VERAPAZ	Dictamen Juridico y Proyecto de Declaración de Predio Catastrado
2	2	15-06-02-03472	El Chol	BAJA VERAPAZ	Dictamen Juridico y Proyecto de Declaración de Predio Catastrado
3	3	15-06-02-03471	El Chol	BAJA VERAPAZ	Dictamen Juridico y Proyecto de Declaración de Predio Catastrado
4	4	15-06-02-03467	El Chol	BAJA VERAPAZ	Dictamen Juridico y Proyecto de Declaración de Predio Catastrado
5	5	15-06-02-03461	El Chol	BAJA VERAPAZ	Dictamen Juridico y Proyecto de Declaración de Predio Catastrado
6	6	15-06-02-03460	El Chol	BAJA VERAPAZ	Dictamen Juridico y Proyecto de Declaración de Predio Catastrado
7	7	15-06-02-03459	El Chol	BAJA VERAPAZ	Dictamen Juridico y Proyecto de Declaración de Predio Catastrado
8	8	15-06-02-03411	El Chol	BAJA VERAPAZ	Dictamen Juridico y Proyecto de Declaración de Predio Catastrado
9	9	15-06-02-03410	El Chol	BAJA VERAPAZ	Dictamen Juridico y Proyecto de Declaración de Predio Catastrado
10	10	03-09-02-04374	Santa Lucia Milpas Altas	SACATEPÉQUEZ	Dictamen Juridico y Proyecto de Declaración de Predio Catastrado

No.	Correlativo	CCC	Municipio	Departamento	Actividad Reportada
11	11	15-06-02-03491	El Chol	BAJA VERAPAZ	Dictamen Juridico y Proyecto de Declaración de Predio Catastrado
12	12	15-06-02-03496	El Chol	BAJA VERAPAZ	Dictamen Juridico y Proyecto de Declaración de Predio Catastrado
13	13	15-06-02-03500	El Chol	BAJA VERAPAZ	Dictamen Juridico y Proyecto de Declaración de Predio Catastrado
14	14	15-06-02-03502	El Chol	BAJA VERAPAZ	Dictamen Juridico y Proyecto de Declaración de Predio Catastrado
15	15	15-06-02-03507	El Chol	BAJA VERAPAZ	Dictamen Juridico y Proyecto de Declaración de Predio Catastrado
16	16	15-06-02-03508	El Chol	BAJA VERAPAZ	Dictamen Juridico y Proyecto de Declaración de Predio Catastrado
17	17	15-06-02-03861	El Chol	BAJA VERAPAZ	Dictamen Juridico y Proyecto de Declaración de Predio Catastrado
18	18	15-06-02-03894	El Chol	BAJA VERAPAZ	Dictamen Juridico y Proyecto de Declaración de Predio Catastrado
19	19	15-06-02-04039	El Chol	BAJA VERAPAZ	Dictamen Juridico y Proyecto de Declaración de Predio Catastrado
20	20	15-06-02-04040	El Chol	BAJA VERAPAZ	Dictamen Juridico y Proyecto de Declaración de Predio Catastrado
21	21	15-06-02-04091	El Chol	BAJA VERAPAZ	Dictamen Juridico y Proyecto de Declaración de Predio Catastrado
22	22	15-06-02-04041	El Chol	BAJA VERAPAZ	Dictamen Juridico y Proyecto de Declaración de Predio Catastrado
23	23	15-06-02-04147	El Chol	BAJA VERAPAZ	Dictamen Juridico y Proyecto de Declaración de Predio Catastrado
24	24	15-06-02-04240	El Chol	BAJA VERAPAZ	Dictamen Juridico y Proyecto de Declaración de Predio Catastrado
25	25	16-06-02-00784	San Miguel Tucurú	ALTA VERAPAZ	Dictamen Juridico y Proyecto de Declaración de Predio Catastrado

No.	Correlativo	CCC	Municipio	Departamento	Actividad Reportada
26	26	16-06-02-00789	San Miguel Tucurú	ALTA VERAPAZ	Dictamen Juridico y Proyecto de Declaración de Predio Catastrado
27	27	17-01-20-00418	Flores	PETÉN	Dictamen Juridico y Proyecto de Declaración de Predio Catastrado
28	28	16-06-02-00787	San Miguel Tucurú	ALTA VERAPAZ	Dictamen Juridico y Proyecto de Declaración de Predio Catastrado
29	29	16-06-02-00921	San Miguel Tucurú	ALTA VERAPAZ	Dictamen Juridico y Proyecto de Declaración de Predio Catastrado
30	30	16-06-02-00790	San Miguel Tucurú	ALTA VERAPAZ	Dictamen Juridico y Proyecto de Declaración de Predio Catastrado
31	31	16-06-02-00796	San Miguel Tucurú	ALTA VERAPAZ	Dictamen Juridico y Proyecto de Declaración de Predio Catastrado
32	32	16-06-02-00798	San Miguel Tucurú	ALTA VERAPAZ	Dictamen Juridico y Proyecto de Declaración de Predio Catastrado
33	33	16-06-02-00791	San Miguel Tucurú	ALTA VERAPAZ	Dictamen Juridico y Proyecto de Declaración de Predio Catastrado
34	34	16-06-02-00908	San Miguel Tucurú	ALTA VERAPAZ	Dictamen Juridico y Proyecto de Declaración de Predio Catastrado
35	35	16-06-02-00910	San Miguel Tucurú	ALTA VERAPAZ	Dictamen Juridico y Proyecto de Declaración de Predio Catastrado
36	36	16-06-02-00906	San Miguel Tucurú	ALTA VERAPAZ	Dictamen Juridico y Proyecto de Declaración de Predio Catastrado
37	37	16-06-02-00917	San Miguel Tucurú	ALTA VERAPAZ	Dictamen Juridico y Proyecto de Declaración de Predio Catastrado
38	38	16-06-02-00919	San Miguel Tucurú	ALTA VERAPAZ	Dictamen Juridico y Proyecto de Declaración de Predio Catastrado
39	39	17-01-01-05663	Flores	PETÉN	Dictamen Juridico y Proyecto de Declaración de Predio Catastrado
40	40	16-06-02-00936	San Miguel Tucurú	ALTA VERAPAZ	Dictamen Juridico y Proyecto de Declaración de Predio Catastrado

No.	Correlativo	CCC	Municipio	Departamento	Actividad Reportada
41	41	16-06-02-00938	San Miguel Tucurú	ALTA VERAPAZ	Dictamen Juridico y Proyecto de Declaración de Predio Catastrado
42	42	16-06-02-00911	San Miguel Tucurú	ALTA VERAPAZ	Dictamen Juridico y Proyecto de Declaración de Predio Catastrado
43	43	16-06-02-03032	San Miguel Tucurú	ALTA VERAPAZ	Dictamen Juridico y Proyecto de Declaración de Predio Catastrado
44	44	16-06-02-03035	San Miguel Tucurú	ALTA VERAPAZ	Dictamen Juridico y Proyecto de Declaración de Predio Catastrado
45	45	16-06-02-03033	San Miguel Tucurú	ALTA VERAPAZ	Dictamen Juridico y Proyecto de Declaración de Predio Catastrado
46	46	16-06-02-03034	San Miguel Tucurú	ALTA VERAPAZ	Dictamen Juridico y Proyecto de Declaración de Predio Catastrado
47	47	16-06-02-03036	San Miguel Tucurú	ALTA VERAPAZ	Dictamen Juridico y Proyecto de Declaración de Predio Catastrado
48	48	16-06-02-03039	San Miguel Tucurú	ALTA VERAPAZ	Dictamen Juridico y Proyecto de Declaración de Predio Catastrado
49	49	16-06-02-03041	San Miguel Tucurú	ALTA VERAPAZ	Dictamen Juridico y Proyecto de Declaración de Predio Catastrado
50	50	16-06-02-03043	San Miguel Tucurú	ALTA VERAPAZ	Dictamen Juridico y Proyecto de Declaración de Predio Catastrado
51	51	16-06-02-03045	San Miguel Tucurú	ALTA VERAPAZ	Dictamen Juridico y Proyecto de Declaración de Predio Catastrado
52	52	16-06-02-03046	San Miguel Tucurú	ALTA VERAPAZ	Dictamen Juridico y Proyecto de Declaración de Predio Catastrado
53	53	16-06-02-03049	San Miguel Tucurú	ALTA VERAPAZ	Dictamen Juridico y Proyecto de Declaración de Predio Catastrado
54	54	16-06-02-03052	San Miguel Tucurú	ALTA VERAPAZ	Dictamen Juridico y Proyecto de Declaración de Predio Catastrado
55	55	16-06-02-03053	San Miguel Tucurú	ALTA VERAPAZ	Dictamen Juridico y Proyecto de Declaración de Predio Catastrado


No.	Correlativo	CCC	Municipio	Departamento	Actividad Reportada
56	56	16-06-02-03050	San Miguel Tucurú	ALTA VERAPAZ	Dictamen Juridico y Proyecto de Declaración de Predio Catastrado
57	57	16-06-02-03054	San Miguel Tucurú	ALTA VERAPAZ	Dictamen Juridico y Proyecto de Declaración de Predio Catastrado
58	58	16-06-02-03062	San Miguel Tucurú	ALTA VERAPAZ	Dictamen Juridico y Proyecto de Declaración de Predio Catastrado
59	59	16-06-02-03064	San Miguel Tucurú	ALTA VERAPAZ	Dictamen Juridico y Proyecto de Declaración de Predio Catastrado
60	60	16-06-02-03051	San Miguel Tucurú	ALTA VERAPAZ	Dictamen Juridico y Proyecto de Declaración de Predio Catastrado
61	61	16-06-02-03065	San Miguel Tucurú	ALTA VERAPAZ	Dictamen Juridico y Proyecto de Declaración de Predio Catastrado
62	62	15-06-02-03462	El Chol	BAJA VERAPAZ	Dictamen Juridico y Proyecto de Declaración de Predio Catastrado
63	63	16-06-02-03066	San Miguel Tucurú	ALTA VERAPAZ	Dictamen Juridico y Proyecto de Declaración de Predio Catastrado
64	64	16-06-02-03067	San Miguel Tucurú	ALTA VERAPAZ	Dictamen Juridico y Proyecto de Declaración de Predio Catastrado
65	65	16-06-02-03068	San Miguel Tucurú	ALTA VERAPAZ	Dictamen Juridico y Proyecto de Declaración de Predio Catastrado
66	66	16-06-02-03063	San Miguel Tucurú	ALTA VERAPAZ	Dictamen Juridico y Proyecto de Declaración de Predio Catastrado
67	67	16-06-02-03070	San Miguel Tucurú	ALTA VERAPAZ	Dictamen Juridico y Proyecto de Declaración de Predio Catastrado
68	68	16-06-02-03071	San Miguel Tucurú	ALTA VERAPAZ	Dictamen Juridico y Proyecto de Declaración de Predio Catastrado
69	69	16-06-02-03072	San Miguel Tucurú	ALTA VERAPAZ	Dictamen Juridico y Proyecto de Declaración de Predio Catastrado
70	70	16-06-02-03073	San Miguel Tucurú	ALTA VERAPAZ	Dictamen Juridico y Proyecto de Declaración de Predio Catastrado
71	71	16-06-02-03074	San Miguel Tucurú	ALTA VERAPAZ	Dictamen Juridico y Proyecto de Declaración de Predio Catastrado
72	72	16-06-02-03076	San Miguel Tucurú	ALTA VERAPAZ	Dictamen Juridico y Proyecto de Declaración de Predio Catastrado

No.	Correlativo	CCC	Municipio	Departamento	Actividad Reportada
73	73	16-06-02-03077	San Miguel Tucurú	ALTA VERAPAZ	Dictamen Juridico y Proyecto de Declaración de Predio Catastrado
74	74	16-06-02-03078	San Miguel Tucurú	ALTA VERAPAZ	Dictamen Juridico y Proyecto de Declaración de Predio Catastrado
75	75	16-06-02-03081	San Miguel Tucurú	ALTA VERAPAZ	Dictamen Juridico y Proyecto de Declaración de Predio Catastrado
76	76	16-06-02-03083	San Miguel Tucurú	ALTA VERAPAZ	Dictamen Juridico y Proyecto de Declaración de Predio Catastrado
77	77	16-06-02-03087	San Miguel Tucurú	ALTA VERAPAZ	Dictamen Juridico y Proyecto de Declaración de Predio Catastrado
78	78	16-06-02-03089	San Miguel Tucurú	ALTA VERAPAZ	Dictamen Juridico y Proyecto de Declaración de Predio Catastrado
79	79	16-06-02-03090	San Miguel Tucurú	ALTA VERAPAZ	Dictamen Juridico y Proyecto de Declaración de Predio Catastrado
80	80	16-06-02-03095	San Miguel Tucurú	ALTA VERAPAZ	Dictamen Juridico y Proyecto de Declaración de Predio Catastrado
81	81	16-06-02-03096	San Miguel Tucurú	ALTA VERAPAZ	Dictamen Juridico y Proyecto de Declaración de Predio Catastrado
82	82	16-06-02-03097	San Miguel Tucurú	ALTA VERAPAZ	Dictamen Juridico y Proyecto de Declaración de Predio Catastrado
83	83	16-06-02-03098	San Miguel Tucurú	ALTA VERAPAZ	Dictamen Juridico y Proyecto de Declaración de Predio Catastrado
84	84	16-06-02-03099	San Miguel Tucurú	ALTA VERAPAZ	Dictamen Juridico y Proyecto de Declaración de Predio Catastrado
85	85	16-06-02-03100	San Miguel Tucurú	ALTA VERAPAZ	Dictamen Juridico y Proyecto de Declaración de Predio Catastrado
86	86	16-06-02-03114	San Miguel Tucurú	ALTA VERAPAZ	Dictamen Juridico y Proyecto de Declaración de Predio Catastrado
87	87	18-04-07-00636	Morales	IZABAL	Dictamen Juridico y Proyecto de Declaración de Predio Catastrado
88	88	18-04-07-00637	Morales	IZABAL	Dictamen Juridico y Proyecto de Declaración de Predio Catastrado
89	89	03-09-02-02589	Santa Lucia Milpas Altas	SACATEPÉQUEZ	Dictamen Juridico y Proyecto de Declaración de Predio Catastrado
90	90	03-09-02-02629	Santa Lucia Milpas Altas	SACATEPÉQUEZ	Dictamen Juridico y Proyecto de Declaración de Predio Catastrado

No.	Correlativo	CCC	Municipio	Departamento	Actividad Reportada
91	91	16-06-02-03112	San Miguel Tucurú	ALTA VERAPAZ	Dictamen Juridico y Proyecto de Declaración de Predio Catastrado
92	92	03-09-02-03066	Santa Lucia Milpas Altas	SACATEPÉQUEZ	Dictamen Juridico y Proyecto de Declaración de Predio Catastrado
93	93	03-09-02-03075	Santa Lucia Milpas Altas	SACATEPÉQUEZ	Dictamen Juridico y Proyecto de Declaración de Predio Catastrado
94	94	03-09-02-03081	Santa Lucia Milpas Altas	SACATEPÉQUEZ	Dictamen Juridico y Proyecto de Declaración de Predio Catastrado
95	95	03-09-02-03091	Santa Lucia Milpas Altas	SACATEPÉQUEZ	Dictamen Juridico y Proyecto de Declaración de Predio Catastrado
96	96	03-09-02-03258	Santa Lucia Milpas Altas	SACATEPÉQUEZ	Dictamen Juridico y Proyecto de Declaración de Predio Catastrado
97	97	03-09-02-03262	Santa Lucia Milpas Altas	SACATEPÉQUEZ	Dictamen Juridico y Proyecto de Declaración de Predio Catastrado
98	98	17-01-01-02458	Flores	PETÉN	Dictamen Juridico y Proyecto de Declaración de Predio Catastrado
99	99	17-13-19-02783	Las Cruces	PETÉN	Dictamen Juridico y Proyecto de Declaración de Predio Catastrado
100	100	15-06-02-03527	El Chol	BAJA VERAPAZ	Dictamen Juridico y Proyecto de Declaración de Predio Catastrado
101	101	15-06-02-03529	El Chol	BAJA VERAPAZ	Dictamen Juridico y Proyecto de Declaración de Predio Catastrado
102	102	15-06-02-03530	El Chol	BAJA VERAPAZ	Dictamen Juridico y Proyecto de Declaración de Predio Catastrado
103	103	15-06-02-03531	El Chol	BAJA VERAPAZ	Dictamen Juridico y Proyecto de Declaración de Predio Catastrado
104	104	15-06-02-03532	El Chol	BAJA VERAPAZ	Dictamen Juridico y Proyecto de Declaración de Predio Catastrado


No.	Correlativo	CCC	Municipio	Departamento	Actividad Reportada
105	105	15-06-02-03539	El Chol	BAJA VERAPAZ	Dictamen Juridico y Proyecto de Declaración de Predio Catastrado
106	106	15-06-02-03540	El Chol	BAJA VERAPAZ	Dictamen Juridico y Proyecto de Declaración de Predio Catastrado
107	107	15-06-02-03546	El Chol	BAJA VERAPAZ	Dictamen Juridico y Proyecto de Declaración de Predio Catastrado
108	108	15-06-02-03549	El Chol	BAJA VERAPAZ	Dictamen Juridico y Proyecto de Declaración de Predio Catastrado
109	109	15-06-02-03550	El Chol	BAJA VERAPAZ	Dictamen Juridico y Proyecto de Declaración de Predio Catastrado
110	110	15-06-02-03551	El Chol	BAJA VERAPAZ	Dictamen Juridico y Proyecto de Declaración de Predio Catastrado
111	111	15-06-02-03552	El Chol	BAJA VERAPAZ	Dictamen Juridico y Proyecto de Declaración de Predio Catastrado
112	112	15-06-02-03558	El Chol	BAJA VERAPAZ	Dictamen Juridico y Proyecto de Declaración de Predio Catastrado
113	113	16-06-04-03286	San Miguel Tucurú	ALTA VERAPAZ	Dictamen Juridico y Proyecto de Declaración de Predio Catastrado
114	114	16-06-04-03284	San Miguel Tucurú	ALTA VERAPAZ	Dictamen Juridico y Proyecto de Declaración de Predio Catastrado
115	115	16-06-04-03285	San Miguel Tucurú	ALTA VERAPAZ	Dictamen Juridico y Proyecto de Declaración de Predio Catastrado
116	116	16-06-04-03310	San Miguel Tucurú	ALTA VERAPAZ	Dictamen Juridico y Proyecto de Declaración de Predio Catastrado
117	117	16-06-04-03315	San Miguel Tucurú	ALTA VERAPAZ	Dictamen Juridico y Proyecto de Declaración de Predio Catastrado
118	118	16-06-04-03318	San Miguel Tucurú	ALTA VERAPAZ	Dictamen Juridico y Proyecto de Declaración de Predio Catastrado
119	119	16-06-04-03314	San Miguel Tucurú	ALTA VERAPAZ	Dictamen Juridico y Proyecto de Declaración de Predio Catastrado
Dictamen Juridico y Proyecto de Declaración de Predio Catastrado.					119
120	1	17-01-21-00058	Flores	PETÉN	Dictamen Juridico y Proyecto de Declaración de Predio Catastrado por Actualización
121	2	18-04-07-14970	Morales	IZABAL	Dictamen Juridico y Proyecto de Declaración de Predio Catastrado por Actualización
Dictamen Juridico y Proyecto de Declaratoria de Predio Catastrado Por Actualización					2
TOTAL					121

No.	Correlativo	CCC	Municipio	Departamento	Actividad Reportada
-----	-------------	-----	-----------	--------------	---------------------



Lic. Wilson Rodil Rodríguez González
Licenciado en Ciencias Jurídicas y Sociales, Abogado y Notario
Servicios Profesionales para la emisión de dictámenes jurídicos

Revisado, avalado y certificado para pago por:



Licda. María del Carmen Martínez Marroquín
Analista Profesional de
Control de Calidad del Análisis Jurídico

**REGISTRO DE INFORMACIÓN CATASTRAL DE GUATEMALA
INFORME FINAL DE ACTIVIDADES**

REGLÓN PRESUPUESTARIO 029 "OTRAS REMUNERACIONES DEL PERSONAL TEMPORAL"	
NOMBRE DEL CONTRATISTA: Wilson Rodil Rodríguez González	No. De Contrato: RIC-R-029-0057-2026
NOMBRE DEL SERVICIO: Servicios Profesionales para la Emisión de Dictámenes Jurídicos	Gerencia: Gerencia Jurídica del Proceso Catastral
PROYECTO: Registro de Información Catastral de Guatemala	Plazo del Contrato correspondiente al mes de: Enero a marzo de 2026

LISTADO DE ACTIVIDADES SEGÚN TOR DEL CONTRATO SUSCRITO	RESULTADOS OBTENIDOS
a) Realizar el Análisis Jurídico del expediente catastral para estudiar la situación jurídica del objeto y su relación con el sujeto para establecer mediante la emisión de la resolución, la condición jurídica del predio catastrado;	Analicé y emití el dictamen jurídico y Proyecto de Declaración de Predio Catastrado de trescientos sesenta y tres (363) expedientes catastrales nuevos; y, dieciocho (18) por actualización de la información, para un total de trescientos ochenta y un (381) Dictámenes Jurídicos y Proyectos de Declaración de Predio Catastrado nuevos y/o por actualización..
b) Emitir la (s) resolución (es) que corresponda en el marco de la Ley: (Dictamen Jurídico y proyecto (s) de declaración de Predio catastrado Regular o Irregular nuevo o por actualización; Enmiendas; Rectificaciones; Proyecto (s) o Dictamen Jurídico(s) de expediente catastral de tierra comunal) según lo amerite el expediente catastral objeto de estudio.	
c) Otras actividades que le asigne el supervisor del servicio contratado.	No se asignaron expedientes para este tema.

REGISTRO DE INFORMACIÓN CATASTRAL DE GUATEMALA RESUMEN DE RESULTADOS CUANTIFICADOS MENSUALMENTE					
Ordem	ACTIVIDADES	ENERO	FEBRERO	MARZO	TOTAL
a)	Realizar el Análisis Jurídico del expediente catastral para estudiar la situación jurídica del objeto y su relación con el sujeto para establecer mediante la emisión de la resolución, la condición jurídica del predio catastrado;	130	114	119	363
b)	Emitir la (s) resolución (es) que corresponda en el marco de la Ley: (Dictamen Jurídico y proyecto (s) de declaración de Predio catastrado Regular o Irregular nuevo o por actualización; Enmiendas; Rectificaciones; Proyecto (s) o Dictamen Jurídico(s) de expediente catastral de tierra comunal) según lo amerite el expediente catastral objeto de estudio.	9	7	2	18
c)	Otras actividades que le asigne el supervisor del Servicio Contratado.	0	0	0	0
Total de Productos o Resultados		139	121	121	381

<p>FIRMA:  Lic. Wilson Rodil Rodríguez González Servicios Profesionales para la Emisión de Dictámenes Jurídicos Licenciado en Ciencias Jurídicas y Sociales; Abogado y Notario.</p>	<p>Vo. Bo.  Licda. María del Carmen Martínez Marroquín Analista Profesional de Control de Calidad del Análisis Jurídico</p>
<p>Vo. Bo.  Lic. M.Sc. Juan Carlos López Taracena Gerente Jurídico a.l. Gerencia Jurídica del Proceso Catastral</p>	<p>Aprobado:  Lic. Jorge Mario Ramos Galindo Coordinador de Recursos Humanos Coordinación de Recursos Humanos</p>   <p>REGISTRO DE INFORMACIÓN CATASTRAL DE GUATEMALA</p>

RIC

Guatemala 31 de marzo de 2026.

Licenciado
Jorge Mario Ramos Galindo
Coordinador de Recursos Humanos
Registro de Información Catastral de Guatemala
Presente.

Estimado Lic. Ramos:

Me es grato dirigirme a usted con el propósito de extender la presente **CARTA DE ACEPTACIÓN** del resultado final de la prestación del servicio contratado.

En virtud del párrafo anterior me permito informar que, según el plazo de Vigencia del Contrato No. **RIC-R-029-0057-2026** del contratista: **WILSON RODIL RODRÍGUEZ GONZÁLEZ** quien prestó sus Servicios **Profesionales**. Recibí a entera satisfacción los Servicios o Productos establecidos en dicho contrato, por lo tanto, confirmo el cumplimiento de las actividades asignadas en su contratación.

Sin otro particular me suscribo de usted.

Atentamente.



Lic. M.Sc. Juan Carlos López Taracena
Gerente Jurídico a. i.
Gerencia Jurídica del Proceso Catastral



Guatemala 31 de marzo de 2026.

Licenciado

Jorge Mario Ramos Galindo

Coordinador de Recursos Humanos
Registro de Información Catastral de Guatemala
Presente.

Estimado Lic. Ramos:

Me es grato dirigirme a usted con el propósito de extender la presente **CARTA DE ACEPTACIÓN** del resultado final de la prestación del servicio contratado.

En virtud del párrafo anterior me permito informar que, según el plazo de Vigencia del Contrato No. **RIC-R-029-0057-2026** del contratista: **WILSON RODIL RODRÍGUEZ GONZÁLEZ** quien prestó sus Servicios **Profesionales**. Recibí a entera satisfacción los Servicios o Productos establecidos en dicho contrato, por lo tanto, confirmo el cumplimiento de las actividades asignadas en su contratación.

Sin embargo, se hace la aclaración que no se efectuaron algunas actividades establecidas en los términos de referencia, por no ser requeridas en el cumplimiento de las mismas.

Sin otro particular me suscribo de usted.

Atentamente.



Lic. M.Sc. Juan Carlos López Taracena
Gerente Jurídico a. i.
Gerencia Jurídica del Proceso Catastral

ANEXO AL INFORME DE ACTIVIDADES

Contrato No.:		RIC-R-029-0057-2026			
Nombre del Servicio:		SERVICIOS PROFESIONALES PARA LA EMISIÓN DE DICTÁMENES JURÍDICOS			
Actividad:		El suscrito hace constar previa revisión y constatación de la existencia de: ciento treinta y nueve (139) expedientes catastrales, a los cuales realicé: ciento treinta (130) dictámenes jurídicos y proyectos de declaración de predio catastrado; y, nueve (9) dictamen jurídico y proyectos de declaración de predio catastrado por actualización de la información.			
Nombre del Contratista:		Lic. Wilson Rodil Rodríguez González			
Anexo correspondiente al mes de :		Enero 2026			
No.	Correlativo	CCC	Municipio	Departamento	Actividad Reportada
1	1	17-05-21-00357	La Libertad	PETÉN	Dictamen Jurídico y Proyecto de Declaración de Predio Catastrado
2	2	18-04-07-14620	Morales	IZABAL	Dictamen Jurídico y Proyecto de Declaración de Predio Catastrado
3	3	18-04-07-14621	Morales	IZABAL	Dictamen Jurídico y Proyecto de Declaración de Predio Catastrado
4	4	15-06-03-00800	El Chol	BAJA VERAPAZ	Dictamen Jurídico y Proyecto de Declaración de Predio Catastrado
5	5	15-06-03-01017	El Chol	BAJA VERAPAZ	Dictamen Jurídico y Proyecto de Declaración de Predio Catastrado
6	6	15-06-03-00802	El Chol	BAJA VERAPAZ	Dictamen Jurídico y Proyecto de Declaración de Predio Catastrado
7	7	17-01-28-00528	Flores	PETÉN	Dictamen Jurídico y Proyecto de Declaración de Predio Catastrado
8	8	18-04-07-15072	Morales	IZABAL	Dictamen Jurídico y Proyecto de Declaración de Predio Catastrado
9	9	18-04-09-00642	Morales	IZABAL	Dictamen Jurídico y Proyecto de Declaración de Predio Catastrado
10	10	18-04-07-15588	Morales	IZABAL	Dictamen Jurídico y Proyecto de Declaración de Predio Catastrado
11	11	17-01-26-00423	Flores	PETÉN	Dictamen Jurídico y Proyecto de Declaración de Predio Catastrado
12	12	03-01-05-02556	Antigua Guatemala	SACATEPÉQUEZ	Dictamen Jurídico y Proyecto de Declaración de Predio Catastrado

No.	Correlativo	CCC	Municipio	Departamento	Actividad Reportada
13	13	18-04-07-03889	Morales	IZABAL	Dictamen Jurídico y Proyecto de Declaración de Predio Catastrado
14	14	18-04-07-14734	Morales	IZABAL	Dictamen Jurídico y Proyecto de Declaración de Predio Catastrado
15	15	18-04-07-14978	Morales	IZABAL	Dictamen Jurídico y Proyecto de Declaración de Predio Catastrado
16	16	18-04-07-14955	Morales	IZABAL	Dictamen Jurídico y Proyecto de Declaración de Predio Catastrado
17	17	18-04-07-14953	Morales	IZABAL	Dictamen Jurídico y Proyecto de Declaración de Predio Catastrado
18	18	15-06-03-00187	El Chol	BAJA VERAPAZ	Dictamen Jurídico y Proyecto de Declaración de Predio Catastrado
19	19	18-04-07-15937	Morales	IZABAL	Dictamen Jurídico y Proyecto de Declaración de Predio Catastrado
20	20	18-04-07-05974	Morales	IZABAL	Dictamen Jurídico y Proyecto de Declaración de Predio Catastrado
21	21	18-04-07-02303	Morales	IZABAL	Dictamen Jurídico y Proyecto de Declaración de Predio Catastrado
22	22	18-04-07-06485	Morales	IZABAL	Dictamen Jurídico y Proyecto de Declaración de Predio Catastrado
23	23	17-13-19-03504	Las Cruces	PETÉN	Dictamen Jurídico y Proyecto de Declaración de Predio Catastrado
24	24	16-06-02-00598	San Miguel Tucurú	ALTA VERAPAZ	Dictamen Jurídico y Proyecto de Declaración de Predio Catastrado
25	25	16-06-02-00649	San Miguel Tucurú	ALTA VERAPAZ	Dictamen Jurídico y Proyecto de Declaración de Predio Catastrado
26	26	16-06-02-00650	San Miguel Tucurú	ALTA VERAPAZ	Dictamen Jurídico y Proyecto de Declaración de Predio Catastrado
27	27	16-06-02-01249	San Miguel Tucurú	ALTA VERAPAZ	Dictamen Jurídico y Proyecto de Declaración de Predio Catastrado

No.	Correlativo	CCC	Municipio	Departamento	Actividad Reportada
28	28	16-06-02-01253	San Miguel Tucurú	ALTA VERAPAZ	Dictamen Jurídico y Proyecto de Declaración de Predio Catastrado
29	29	16-06-02-01259	San Miguel Tucurú	ALTA VERAPAZ	Dictamen Jurídico y Proyecto de Declaración de Predio Catastrado
30	30	16-06-02-01261	San Miguel Tucurú	ALTA VERAPAZ	Dictamen Jurídico y Proyecto de Declaración de Predio Catastrado
31	31	16-06-02-01278	San Miguel Tucurú	ALTA VERAPAZ	Dictamen Jurídico y Proyecto de Declaración de Predio Catastrado
32	32	16-06-02-01295	San Miguel Tucurú	ALTA VERAPAZ	Dictamen Jurídico y Proyecto de Declaración de Predio Catastrado
33	33	16-06-02-01296	San Miguel Tucurú	ALTA VERAPAZ	Dictamen Jurídico y Proyecto de Declaración de Predio Catastrado
34	34	16-06-02-01297	San Miguel Tucurú	ALTA VERAPAZ	Dictamen Jurídico y Proyecto de Declaración de Predio Catastrado
35	35	16-06-02-01298	San Miguel Tucurú	ALTA VERAPAZ	Dictamen Jurídico y Proyecto de Declaración de Predio Catastrado
36	36	16-06-02-00102	San Miguel Tucurú	ALTA VERAPAZ	Dictamen Jurídico y Proyecto de Declaración de Predio Catastrado
37	37	16-06-02-00614	San Miguel Tucurú	ALTA VERAPAZ	Dictamen Jurídico y Proyecto de Declaración de Predio Catastrado
38	38	16-06-02-00651	San Miguel Tucurú	ALTA VERAPAZ	Dictamen Jurídico y Proyecto de Declaración de Predio Catastrado
39	39	16-06-02-00652	San Miguel Tucurú	ALTA VERAPAZ	Dictamen Jurídico y Proyecto de Declaración de Predio Catastrado
40	40	16-06-02-00655	San Miguel Tucurú	ALTA VERAPAZ	Dictamen Jurídico y Proyecto de Declaración de Predio Catastrado
41	41	16-06-02-00657	San Miguel Tucurú	ALTA VERAPAZ	Dictamen Jurídico y Proyecto de Declaración de Predio Catastrado
42	42	17-05-24-00305	La Libertad	PETÉN	Dictamen Jurídico y Proyecto de Declaración de Predio Catastrado

No.	Correlativo	CCC	Municipio	Departamento	Actividad Reportada
43	43	18-04-07-13268	Morales	IZABAL	Dictamen Jurídico y Proyecto de Declaración de Predio Catastrado
44	44	16-06-02-07701	San Miguel Tucurú	ALTA VERAPAZ	Dictamen Jurídico y Proyecto de Declaración de Predio Catastrado
45	45	16-06-02-07712	San Miguel Tucurú	ALTA VERAPAZ	Dictamen Jurídico y Proyecto de Declaración de Predio Catastrado
46	46	16-06-02-07714	San Miguel Tucurú	ALTA VERAPAZ	Dictamen Jurídico y Proyecto de Declaración de Predio Catastrado
47	47	16-06-02-07715	San Miguel Tucurú	ALTA VERAPAZ	Dictamen Jurídico y Proyecto de Declaración de Predio Catastrado
48	48	16-06-02-07716	San Miguel Tucurú	ALTA VERAPAZ	Dictamen Jurídico y Proyecto de Declaración de Predio Catastrado
49	49	16-06-02-07717	San Miguel Tucurú	ALTA VERAPAZ	Dictamen Jurídico y Proyecto de Declaración de Predio Catastrado
50	50	16-06-02-07755	San Miguel Tucurú	ALTA VERAPAZ	Dictamen Jurídico y Proyecto de Declaración de Predio Catastrado
51	51	16-06-02-07758	San Miguel Tucurú	ALTA VERAPAZ	Dictamen Jurídico y Proyecto de Declaración de Predio Catastrado
52	52	16-06-02-07790	San Miguel Tucurú	ALTA VERAPAZ	Dictamen Jurídico y Proyecto de Declaración de Predio Catastrado
53	53	16-06-02-07793	San Miguel Tucurú	ALTA VERAPAZ	Dictamen Jurídico y Proyecto de Declaración de Predio Catastrado
54	54	16-06-02-07819	San Miguel Tucurú	ALTA VERAPAZ	Dictamen Jurídico y Proyecto de Declaración de Predio Catastrado
55	55	16-06-02-07821	San Miguel Tucurú	ALTA VERAPAZ	Dictamen Jurídico y Proyecto de Declaración de Predio Catastrado
56	56	16-06-02-07828	San Miguel Tucurú	ALTA VERAPAZ	Dictamen Jurídico y Proyecto de Declaración de Predio Catastrado
57	57	16-06-02-07822	San Miguel Tucurú	ALTA VERAPAZ	Dictamen Jurídico y Proyecto de Declaración de Predio Catastrado
58	58	16-06-02-07823	San Miguel Tucurú	ALTA VERAPAZ	Dictamen Jurídico y Proyecto de Declaración de Predio Catastrado
59	59	16-06-02-07824	San Miguel Tucurú	ALTA VERAPAZ	Dictamen Jurídico y Proyecto de Declaración de Predio Catastrado
60	60	16-06-02-07825	San Miguel Tucurú	ALTA VERAPAZ	Dictamen Jurídico y Proyecto de Declaración de Predio Catastrado
61	61	16-06-02-07826	San Miguel Tucurú	ALTA VERAPAZ	Dictamen Jurídico y Proyecto de Declaración de Predio Catastrado

No.	Correlativo	CCC	Municipio	Departamento	Actividad Reportada
62	62	16-06-02-07827	San Miguel Tucurú	ALTA VERAPAZ	Dictamen Jurídico y Proyecto de Declaración de Predio Catastrado
63	63	16-06-02-07829	San Miguel Tucurú	ALTA VERAPAZ	Dictamen Jurídico y Proyecto de Declaración de Predio Catastrado
64	64	16-06-02-07830	San Miguel Tucurú	ALTA VERAPAZ	Dictamen Jurídico y Proyecto de Declaración de Predio Catastrado
65	65	16-06-02-07831	San Miguel Tucurú	ALTA VERAPAZ	Dictamen Jurídico y Proyecto de Declaración de Predio Catastrado
66	66	16-06-02-07832	San Miguel Tucurú	ALTA VERAPAZ	Dictamen Jurídico y Proyecto de Declaración de Predio Catastrado
67	67	16-06-02-07833	San Miguel Tucurú	ALTA VERAPAZ	Dictamen Jurídico y Proyecto de Declaración de Predio Catastrado
68	68	16-06-02-07711	San Miguel Tucurú	ALTA VERAPAZ	Dictamen Jurídico y Proyecto de Declaración de Predio Catastrado
69	69	16-06-02-07710	San Miguel Tucurú	ALTA VERAPAZ	Dictamen Jurídico y Proyecto de Declaración de Predio Catastrado
70	70	16-06-02-07709	San Miguel Tucurú	ALTA VERAPAZ	Dictamen Jurídico y Proyecto de Declaración de Predio Catastrado
71	71	16-06-02-07708	San Miguel Tucurú	ALTA VERAPAZ	Dictamen Jurídico y Proyecto de Declaración de Predio Catastrado
72	72	16-06-02-07702	San Miguel Tucurú	ALTA VERAPAZ	Dictamen Jurídico y Proyecto de Declaración de Predio Catastrado
73	73	16-06-02-07713	San Miguel Tucurú	ALTA VERAPAZ	Dictamen Jurídico y Proyecto de Declaración de Predio Catastrado
74	74	18-04-07-06477	Morales	IZABAL	Dictamen Jurídico y Proyecto de Declaración de Predio Catastrado
75	75	16-06-02-00666	San Miguel Tucurú	ALTA VERAPAZ	Dictamen Jurídico y Proyecto de Declaración de Predio Catastrado
76	76	16-06-02-00658	San Miguel Tucurú	ALTA VERAPAZ	Dictamen Jurídico y Proyecto de Declaración de Predio Catastrado
77	77	18-04-07-16346	Morales	IZABAL	Dictamen Jurídico y Proyecto de Declaración de Predio Catastrado
78	78	18-04-07-16344	Morales	IZABAL	Dictamen Jurídico y Proyecto de Declaración de Predio Catastrado
79	79	18-04-07-16343	Morales	IZABAL	Dictamen Jurídico y Proyecto de Declaración de Predio Catastrado
80	80	18-04-07-16337	Morales	IZABAL	Dictamen Jurídico y Proyecto de Declaración de Predio Catastrado
81	81	18-04-07-16334	Morales	IZABAL	Dictamen Jurídico y Proyecto de Declaración de Predio Catastrado
82	82	18-04-07-16330	Morales	IZABAL	Dictamen Jurídico y Proyecto de Declaración de Predio Catastrado
83	83	18-04-07-15892	Morales	IZABAL	Dictamen Jurídico y Proyecto de Declaración de Predio Catastrado

No.	Correlativo	CCC	Municipio	Departamento	Actividad Reportada
84	84	18-04-07-15897	Morales	IZABAL	Dictamen Jurídico y Proyecto de Declaración de Predio Catastrado
85	85	18-04-07-15900	Morales	IZABAL	Dictamen Jurídico y Proyecto de Declaración de Predio Catastrado
86	86	18-04-07-15908	Morales	IZABAL	Dictamen Jurídico y Proyecto de Declaración de Predio Catastrado
87	87	18-04-07-15911	Morales	IZABAL	Dictamen Jurídico y Proyecto de Declaración de Predio Catastrado
88	88	18-04-07-15915	Morales	IZABAL	Dictamen Jurídico y Proyecto de Declaración de Predio Catastrado
89	89	18-04-07-15920	Morales	IZABAL	Dictamen Jurídico y Proyecto de Declaración de Predio Catastrado
90	90	18-04-07-15926	Morales	IZABAL	Dictamen Jurídico y Proyecto de Declaración de Predio Catastrado
91	91	18-04-07-15874	Morales	IZABAL	Dictamen Jurídico y Proyecto de Declaración de Predio Catastrado
92	92	18-04-07-15877	Morales	IZABAL	Dictamen Jurídico y Proyecto de Declaración de Predio Catastrado
93	93	18-04-07-15879	Morales	IZABAL	Dictamen Jurídico y Proyecto de Declaración de Predio Catastrado
94	94	18-04-07-15878	Morales	IZABAL	Dictamen Jurídico y Proyecto de Declaración de Predio Catastrado
95	95	18-04-07-15890	Morales	IZABAL	Dictamen Jurídico y Proyecto de Declaración de Predio Catastrado
96	96	18-04-07-15934	Morales	IZABAL	Dictamen Jurídico y Proyecto de Declaración de Predio Catastrado
97	97	18-04-07-15935	Morales	IZABAL	Dictamen Jurídico y Proyecto de Declaración de Predio Catastrado
98	98	18-04-07-07902	Morales	IZABAL	Dictamen Jurídico y Proyecto de Declaración de Predio Catastrado

No.	Correlativo	CCC	Municipio	Departamento	Actividad Reportada
99	99	18-04-07-07906	Morales	IZABAL	Dictamen Jurídico y Proyecto de Declaración de Predio Catastrado
100	100	18-04-07-06880	Morales	IZABAL	Dictamen Jurídico y Proyecto de Declaración de Predio Catastrado
101	101	18-04-07-06883	Morales	IZABAL	Dictamen Jurídico y Proyecto de Declaración de Predio Catastrado
102	102	18-04-07-06885	Morales	IZABAL	Dictamen Jurídico y Proyecto de Declaración de Predio Catastrado
103	103	18-04-07-07145	Morales	IZABAL	Dictamen Jurídico y Proyecto de Declaración de Predio Catastrado
104	104	18-04-07-06887	Morales	IZABAL	Dictamen Jurídico y Proyecto de Declaración de Predio Catastrado
105	105	18-04-07-06890	Morales	IZABAL	Dictamen Jurídico y Proyecto de Declaración de Predio Catastrado
106	106	18-04-07-06891	Morales	IZABAL	Dictamen Jurídico y Proyecto de Declaración de Predio Catastrado
107	107	18-04-07-06886	Morales	IZABAL	Dictamen Jurídico y Proyecto de Declaración de Predio Catastrado
108	108	18-04-07-06918	Morales	IZABAL	Dictamen Jurídico y Proyecto de Declaración de Predio Catastrado
109	109	18-04-07-06889	Morales	IZABAL	Dictamen Jurídico y Proyecto de Declaración de Predio Catastrado
110	110	18-04-07-06858	Morales	IZABAL	Dictamen Jurídico y Proyecto de Declaración de Predio Catastrado
111	111	18-04-07-06859	Morales	IZABAL	Dictamen Jurídico y Proyecto de Declaración de Predio Catastrado
112	112	18-04-07-06868	Morales	IZABAL	Dictamen Jurídico y Proyecto de Declaración de Predio Catastrado

No.	Correlativo	CCC	Municipio	Departamento	Actividad Reportada
113	113	18-04-07-15884	Morales	IZABAL	Dictamen Jurídico y Proyecto de Declaración de Predio Catastrado
114	114	18-04-07-06881	Morales	IZABAL	Dictamen Jurídico y Proyecto de Declaración de Predio Catastrado
115	115	18-04-07-06869	Morales	IZABAL	Dictamen Jurídico y Proyecto de Declaración de Predio Catastrado
116	116	18-04-07-06872	Morales	IZABAL	Dictamen Jurídico y Proyecto de Declaración de Predio Catastrado
117	117	18-04-07-06874	Morales	IZABAL	Dictamen Jurídico y Proyecto de Declaración de Predio Catastrado
118	118	18-04-07-06876	Morales	IZABAL	Dictamen Jurídico y Proyecto de Declaración de Predio Catastrado
119	119	18-04-07-06879	Morales	IZABAL	Dictamen Jurídico y Proyecto de Declaración de Predio Catastrado
120	120	18-04-07-06920	Morales	IZABAL	Dictamen Jurídico y Proyecto de Declaración de Predio Catastrado
121	121	18-04-07-07124	Morales	IZABAL	Dictamen Jurídico y Proyecto de Declaración de Predio Catastrado
122	122	18-04-07-07125	Morales	IZABAL	Dictamen Jurídico y Proyecto de Declaración de Predio Catastrado
123	123	18-04-07-06483	Morales	IZABAL	Dictamen Jurídico y Proyecto de Declaración de Predio Catastrado
124	124	18-04-07-06489	Morales	IZABAL	Dictamen Jurídico y Proyecto de Declaración de Predio Catastrado
125	125	18-04-07-06806	Morales	IZABAL	Dictamen Jurídico y Proyecto de Declaración de Predio Catastrado
126	126	18-04-07-06809	Morales	IZABAL	Dictamen Jurídico y Proyecto de Declaración de Predio Catastrado

No.	Correlativo	CCC	Municipio	Departamento	Actividad Reportada
127	127	18-04-07-06811	Morales	IZABAL	Dictamen Jurídico y Proyecto de Declaración de Predio Catastrado
128	128	18-04-07-06818	Morales	IZABAL	Dictamen Jurídico y Proyecto de Declaración de Predio Catastrado
129	129	18-04-07-05568	Morales	IZABAL	Dictamen Jurídico y Proyecto de Declaración de Predio Catastrado
130	130	18-04-07-05580	Morales	IZABAL	Dictamen Jurídico y Proyecto de Declaración de Predio Catastrado
Dictamen Jurídico y Proyecto de Declaración de Predio Catastrado.					130
131	1	03-10-01-08802	Magdalena Milpas Altas	SACATEPÉQUEZ	Dictamen Jurídico y Proyecto de Declaración de Predio Catastrado por Actualización
132	2	18-04-07-06439	Morales	IZABAL	Dictamen Jurídico y Proyecto de Declaración de Predio Catastrado por Actualización
133	3	18-04-07-06450	Morales	IZABAL	Dictamen Jurídico y Proyecto de Declaración de Predio Catastrado por Actualización
134	4	18-04-07-06473	Morales	IZABAL	Dictamen Jurídico y Proyecto de Declaración de Predio Catastrado por Actualización
135	5	17-01-01-02468	Flores	PETÉN	Dictamen Jurídico y Proyecto de Declaración de Predio Catastrado por Actualización
136	6	18-04-07-14970	Morales	IZABAL	Dictamen Jurídico y Proyecto de Declaración de Predio Catastrado por Actualización
137	7	17-03-01-05845	Flores	PETÉN	Dictamen Jurídico y Proyecto de Declaración de Predio Catastrado por Actualización
138	8	18-04-07-14969	Morales	IZABAL	Dictamen Jurídico y Proyecto de Declaración de Predio Catastrado por Actualización
139	9	18-04-10-01826	Morales	IZABAL	Dictamen Jurídico y Proyecto de Declaración de Predio Catastrado por Actualización
Dictamen Jurídico y Proyecto de Declaratoria de Predio Catastrado Por Actualización					9
TOTAL					139

No.	Correlativo	CCC	Municipio	Departamento	Actividad Reportada
-----	-------------	-----	-----------	--------------	---------------------



Lic. Wilson Rodil Rodríguez González
Licenciado en Ciencias Jurídicas y Sociales, Abogado y Notario
Servicios Profesionales para la emisión de dictámenes jurídicos

Revisado, avalado y certificado para pago por:



Licda. María del Carmen Martínez Marroquín
Analista Profesional de
Control de Calidad del Análisis Jurídico

ANEXO AL INFORME DE ACTIVIDADES					
Contrato No.:		RIC-R-029-0057-2026			
Nombre del Servicio:		SERVICIOS PROFESIONALES PARA LA EMISIÓN DE DICTÁMENES JURÍDICOS			
Actividad:		El suscrito hace constar previa revisión y constatación de la existencia de: ciento veintiún (121) expedientes catastrales, a los cuales realicé: ciento catorce (114) dictámenes jurídicos y proyectos de declaración de predio catastrado; y, siete (7) dictámenes jurídicos y proyectos de declaración de predio catastrado por actualización de la información.			
Nombre del Contratista:		Lic. Wilson Rodil Rodríguez González			
Anexo correspondiente al mes de:		Febrero 2026			
No.	Correlativo	CCC	Municipio	Departamento	Actividad Reportada
1	1	15-06-03-09034	El Chol	BAJA VERAPAZ	Dictamen Jurídico y Proyecto de Declaración de Predio Catastrado
2	2	15-06-03-09234	El Chol	BAJA VERAPAZ	Dictamen Jurídico y Proyecto de Declaración de Predio Catastrado
3	3	15-06-03-09716	El Chol	BAJA VERAPAZ	Dictamen Jurídico y Proyecto de Declaración de Predio Catastrado
4	4	16-06-03-03548	San Miguel Tucurú	ALTA VERAPAZ	Dictamen Jurídico y Proyecto de Declaración de Predio Catastrado
5	5	16-06-03-03549	San Miguel Tucurú	ALTA VERAPAZ	Dictamen Jurídico y Proyecto de Declaración de Predio Catastrado
6	6	16-06-03-03550	San Miguel Tucurú	ALTA VERAPAZ	Dictamen Jurídico y Proyecto de Declaración de Predio Catastrado
7	7	18-04-07-15204	Morales	IZABAL	Dictamen Jurídico y Proyecto de Declaración de Predio Catastrado
8	8	16-06-03-03786	San Miguel Tucurú	ALTA VERAPAZ	Dictamen Jurídico y Proyecto de Declaración de Predio Catastrado
9	9	16-06-03-03788	San Miguel Tucurú	ALTA VERAPAZ	Dictamen Jurídico y Proyecto de Declaración de Predio Catastrado
10	10	16-06-03-03795	San Miguel Tucurú	ALTA VERAPAZ	Dictamen Jurídico y Proyecto de Declaración de Predio Catastrado
11	11	16-06-03-03799	San Miguel Tucurú	ALTA VERAPAZ	Dictamen Jurídico y Proyecto de Declaración de Predio Catastrado

No.	Correlativo	CCC	Municipio	Departamento	Actividad Reportada
12	12	16-06-03-03886	San Miguel Tucurú	ALTA VERAPAZ	Dictamen Jurídico y Proyecto de Declaración de Predio Catastrado
13	13	16-06-03-03887	San Miguel Tucurú	ALTA VERAPAZ	Dictamen Jurídico y Proyecto de Declaración de Predio Catastrado
14	14	16-06-03-03888	San Miguel Tucurú	ALTA VERAPAZ	Dictamen Jurídico y Proyecto de Declaración de Predio Catastrado
15	15	16-06-03-03899	San Miguel Tucurú	ALTA VERAPAZ	Dictamen Jurídico y Proyecto de Declaración de Predio Catastrado
16	16	16-06-03-03963	San Miguel Tucurú	ALTA VERAPAZ	Dictamen Jurídico y Proyecto de Declaración de Predio Catastrado
17	17	16-06-03-03964	San Miguel Tucurú	ALTA VERAPAZ	Dictamen Jurídico y Proyecto de Declaración de Predio Catastrado
18	18	16-06-03-03965	San Miguel Tucurú	ALTA VERAPAZ	Dictamen Jurídico y Proyecto de Declaración de Predio Catastrado
19	19	16-06-03-03966	San Miguel Tucurú	ALTA VERAPAZ	Dictamen Jurídico y Proyecto de Declaración de Predio Catastrado
20	20	16-06-03-04002	San Miguel Tucurú	ALTA VERAPAZ	Dictamen Jurídico y Proyecto de Declaración de Predio Catastrado
21	21	16-06-03-04008	San Miguel Tucurú	ALTA VERAPAZ	Dictamen Jurídico y Proyecto de Declaración de Predio Catastrado
22	22	16-06-03-04010	San Miguel Tucurú	ALTA VERAPAZ	Dictamen Jurídico y Proyecto de Declaración de Predio Catastrado
23	23	16-06-03-04012	San Miguel Tucurú	ALTA VERAPAZ	Dictamen Jurídico y Proyecto de Declaración de Predio Catastrado
24	24	16-06-03-04014	San Miguel Tucurú	ALTA VERAPAZ	Dictamen Jurídico y Proyecto de Declaración de Predio Catastrado
25	25	16-06-03-04017	San Miguel Tucurú	ALTA VERAPAZ	Dictamen Jurídico y Proyecto de Declaración de Predio Catastrado
26	26	16-06-03-04020	San Miguel Tucurú	ALTA VERAPAZ	Dictamen Jurídico y Proyecto de Declaración de Predio Catastrado

No.	Correlativo	CCC	Municipio	Departamento	Actividad Reportada
27	27	16-06-03-04013	San Miguel Tucurú	ALTA VERAPAZ	Dictamen Jurídico y Proyecto de Declaración de Predio Catastrado
28	28	16-06-03-04021	San Miguel Tucurú	ALTA VERAPAZ	Dictamen Jurídico y Proyecto de Declaración de Predio Catastrado
29	29	16-06-03-04022	San Miguel Tucurú	ALTA VERAPAZ	Dictamen Jurídico y Proyecto de Declaración de Predio Catastrado
30	30	16-06-03-04023	San Miguel Tucurú	ALTA VERAPAZ	Dictamen Jurídico y Proyecto de Declaración de Predio Catastrado
31	31	16-06-03-04061	San Miguel Tucurú	ALTA VERAPAZ	Dictamen Jurídico y Proyecto de Declaración de Predio Catastrado
32	32	16-06-03-04062	San Miguel Tucurú	ALTA VERAPAZ	Dictamen Jurídico y Proyecto de Declaración de Predio Catastrado
33	33	16-06-03-04145	San Miguel Tucurú	ALTA VERAPAZ	Dictamen Jurídico y Proyecto de Declaración de Predio Catastrado
34	34	16-06-04-01494	San Miguel Tucurú	ALTA VERAPAZ	Dictamen Jurídico y Proyecto de Declaración de Predio Catastrado
35	35	16-06-04-01496	San Miguel Tucurú	ALTA VERAPAZ	Dictamen Jurídico y Proyecto de Declaración de Predio Catastrado
36	36	16-06-04-01963	San Miguel Tucurú	ALTA VERAPAZ	Dictamen Jurídico y Proyecto de Declaración de Predio Catastrado
37	37	16-06-04-01967	San Miguel Tucurú	ALTA VERAPAZ	Dictamen Jurídico y Proyecto de Declaración de Predio Catastrado
38	38	16-06-04-01968	San Miguel Tucurú	ALTA VERAPAZ	Dictamen Jurídico y Proyecto de Declaración de Predio Catastrado
39	39	16-06-04-02032	San Miguel Tucurú	ALTA VERAPAZ	Dictamen Jurídico y Proyecto de Declaración de Predio Catastrado
40	40	16-06-04-03226	San Miguel Tucurú	ALTA VERAPAZ	Dictamen Jurídico y Proyecto de Declaración de Predio Catastrado
41	41	15-06-03-09229	El Chol	BAJA VERAPAZ	Dictamen Jurídico y Proyecto de Declaración de Predio Catastrado

No.	Correlativo	CCC	Municipio	Departamento	Actividad Reportada
42	42	16-06-03-03551	San Miguel Tucurú	ALTA VERAPAZ	Dictamen Jurídico y Proyecto de Declaración de Predio Catastrado
43	43	16-06-03-03552	San Miguel Tucurú	ALTA VERAPAZ	Dictamen Jurídico y Proyecto de Declaración de Predio Catastrado
44	44	16-06-03-03601	San Miguel Tucurú	ALTA VERAPAZ	Dictamen Jurídico y Proyecto de Declaración de Predio Catastrado
45	45	16-06-03-03602	San Miguel Tucurú	ALTA VERAPAZ	Dictamen Jurídico y Proyecto de Declaración de Predio Catastrado
46	46	16-06-03-03603	San Miguel Tucurú	ALTA VERAPAZ	Dictamen Jurídico y Proyecto de Declaración de Predio Catastrado
47	47	16-06-03-03604	San Miguel Tucurú	ALTA VERAPAZ	Dictamen Jurídico y Proyecto de Declaración de Predio Catastrado
48	48	16-06-03-03605	San Miguel Tucurú	ALTA VERAPAZ	Dictamen Jurídico y Proyecto de Declaración de Predio Catastrado
49	49	16-06-03-03606	San Miguel Tucurú	ALTA VERAPAZ	Dictamen Jurídico y Proyecto de Declaración de Predio Catastrado
50	50	16-06-03-03607	San Miguel Tucurú	ALTA VERAPAZ	Dictamen Jurídico y Proyecto de Declaración de Predio Catastrado
51	51	16-06-03-03619	San Miguel Tucurú	ALTA VERAPAZ	Dictamen Jurídico y Proyecto de Declaración de Predio Catastrado
52	52	16-06-03-03620	San Miguel Tucurú	ALTA VERAPAZ	Dictamen Jurídico y Proyecto de Declaración de Predio Catastrado
53	53	16-06-03-03622	San Miguel Tucurú	ALTA VERAPAZ	Dictamen Jurídico y Proyecto de Declaración de Predio Catastrado
54	54	16-06-03-03634	San Miguel Tucurú	ALTA VERAPAZ	Dictamen Jurídico y Proyecto de Declaración de Predio Catastrado
55	55	16-06-03-03638	San Miguel Tucurú	ALTA VERAPAZ	Dictamen Jurídico y Proyecto de Declaración de Predio Catastrado
56	56	16-06-03-03650	San Miguel Tucurú	ALTA VERAPAZ	Dictamen Jurídico y Proyecto de Declaración de Predio Catastrado

No.	Correlativo	CCC	Municipio	Departamento	Actividad Reportada
57	57	16-06-03-03651	San Miguel Tucurú	ALTA VERAPAZ	Dictamen Jurídico y Proyecto de Declaración de Predio Catastrado
58	58	16-06-03-03652	San Miguel Tucurú	ALTA VERAPAZ	Dictamen Jurídico y Proyecto de Declaración de Predio Catastrado
59	59	16-06-03-03654	San Miguel Tucurú	ALTA VERAPAZ	Dictamen Jurídico y Proyecto de Declaración de Predio Catastrado
60	60	16-06-04-03228	San Miguel Tucurú	ALTA VERAPAZ	Dictamen Jurídico y Proyecto de Declaración de Predio Catastrado
61	61	15-06-02-03941	El Chol	BAJA VERAPAZ	Dictamen Jurídico y Proyecto de Declaración de Predio Catastrado
62	62	15-06-02-03946	El Chol	BAJA VERAPAZ	Dictamen Jurídico y Proyecto de Declaración de Predio Catastrado
63	63	16-06-04-04554	San Miguel Tucurú	ALTA VERAPAZ	Dictamen Jurídico y Proyecto de Declaración de Predio Catastrado
64	64	18-04-07-15027	Morales	IZABAL	Dictamen Jurídico y Proyecto de Declaración de Predio Catastrado
65	65	16-06-04-04551	San Miguel Tucurú	ALTA VERAPAZ	Dictamen Jurídico y Proyecto de Declaración de Predio Catastrado
66	66	16-06-04-04515	San Miguel Tucurú	ALTA VERAPAZ	Dictamen Jurídico y Proyecto de Declaración de Predio Catastrado
67	67	16-06-04-04537	San Miguel Tucurú	ALTA VERAPAZ	Dictamen Jurídico y Proyecto de Declaración de Predio Catastrado
68	68	16-06-04-04543	San Miguel Tucurú	ALTA VERAPAZ	Dictamen Jurídico y Proyecto de Declaración de Predio Catastrado
69	69	15-06-03-09432	El Chol	BAJA VERAPAZ	Dictamen Jurídico y Proyecto de Declaración de Predio Catastrado
70	70	18-04-07-15212	Morales	IZABAL	Dictamen Jurídico y Proyecto de Declaración de Predio Catastrado
71	71	18-04-07-15198	Morales	IZABAL	Dictamen Jurídico y Proyecto de Declaración de Predio Catastrado
72	72	18-04-10-01068	Morales	IZABAL	Dictamen Jurídico y Proyecto de Declaración de Predio Catastrado
73	73	18-04-10-01069	Morales	IZABAL	Dictamen Jurídico y Proyecto de Declaración de Predio Catastrado
74	74	18-04-10-01070	Morales	IZABAL	Dictamen Jurídico y Proyecto de Declaración de Predio Catastrado

No.	Correlativo	CCC	Municipio	Departamento	Actividad Reportada
75	75	18-04-10-01085	Morales	IZABAL	Dictamen Jurídico y Proyecto de Declaración de Predio Catastrado
76	76	18-04-10-01131	Morales	IZABAL	Dictamen Jurídico y Proyecto de Declaración de Predio Catastrado
77	77	18-04-10-01132	Morales	IZABAL	Dictamen Jurídico y Proyecto de Declaración de Predio Catastrado
78	78	18-04-10-01133	Morales	IZABAL	Dictamen Jurídico y Proyecto de Declaración de Predio Catastrado
79	79	18-04-10-01135	Morales	IZABAL	Dictamen Jurídico y Proyecto de Declaración de Predio Catastrado
80	80	18-04-07-20724	Morales	IZABAL	Dictamen Jurídico y Proyecto de Declaración de Predio Catastrado
81	81	15-06-03-09434	El Chol	BAJA VERAPAZ	Dictamen Jurídico y Proyecto de Declaración de Predio Catastrado
82	82	16-06-03-03755	San Miguel Tucurú	ALTA VERAPAZ	Dictamen Jurídico y Proyecto de Declaración de Predio Catastrado
83	83	16-06-03-03881	San Miguel Tucurú	ALTA VERAPAZ	Dictamen Jurídico y Proyecto de Declaración de Predio Catastrado
84	84	16-06-03-04009	San Miguel Tucurú	ALTA VERAPAZ	Dictamen Jurídico y Proyecto de Declaración de Predio Catastrado
85	85	16-06-03-03761	San Miguel Tucurú	ALTA VERAPAZ	Dictamen Jurídico y Proyecto de Declaración de Predio Catastrado
86	86	18-04-07-20727	Morales	IZABAL	Dictamen Jurídico y Proyecto de Declaración de Predio Catastrado
87	87	18-04-07-20769	Morales	IZABAL	Dictamen Jurídico y Proyecto de Declaración de Predio Catastrado
88	88	17-13-19-02935	Las Cruces	PETÉN	Dictamen Jurídico y Proyecto de Declaración de Predio Catastrado
89	89	17-13-19-02936	Las Cruces	PETÉN	Dictamen Jurídico y Proyecto de Declaración de Predio Catastrado
90	90	18-04-07-20726	Morales	IZABAL	Dictamen Jurídico y Proyecto de Declaración de Predio Catastrado
91	91	16-06-04-04513	San Miguel Tucurú	ALTA VERAPAZ	Dictamen Jurídico y Proyecto de Declaración de Predio Catastrado

No.	Correlativo	CCC	Municipio	Departamento	Actividad Reportada
92	92	18-04-07-09024	Morales	IZABAL	Dictamen Jurídico y Proyecto de Declaración de Predio Catastrado
93	93	18-04-07-13579	Morales	IZABAL	Dictamen Jurídico y Proyecto de Declaración de Predio Catastrado
94	94	18-04-07-14979	Morales	IZABAL	Dictamen Jurídico y Proyecto de Declaración de Predio Catastrado
95	95	18-04-07-13578	Morales	IZABAL	Dictamen Jurídico y Proyecto de Declaración de Predio Catastrado
96	96	18-04-07-14583	Morales	IZABAL	Dictamen Jurídico y Proyecto de Declaración de Predio Catastrado
97	97	18-04-07-15155	Morales	IZABAL	Dictamen Jurídico y Proyecto de Declaración de Predio Catastrado
98	98	18-04-07-15178	Morales	IZABAL	Dictamen Jurídico y Proyecto de Declaración de Predio Catastrado
99	99	18-04-10-00202	Morales	IZABAL	Dictamen Jurídico y Proyecto de Declaración de Predio Catastrado
100	100	18-04-10-00207	Morales	IZABAL	Dictamen Jurídico y Proyecto de Declaración de Predio Catastrado
101	101	18-04-10-00209	Morales	IZABAL	Dictamen Jurídico y Proyecto de Declaración de Predio Catastrado
102	102	18-04-10-00201	Morales	IZABAL	Dictamen Jurídico y Proyecto de Declaración de Predio Catastrado
103	103	18-04-10-00200	Morales	IZABAL	Dictamen Jurídico y Proyecto de Declaración de Predio Catastrado
104	104	18-04-07-15207	Morales	IZABAL	Dictamen Jurídico y Proyecto de Declaración de Predio Catastrado
105	105	18-04-07-15206	Morales	IZABAL	Dictamen Jurídico y Proyecto de Declaración de Predio Catastrado

No.	Correlativo	CCC	Municipio	Departamento	Actividad Reportada
106	106	18-04-07-07907	Morales	IZABAL	Dictamen Juridico y Proyecto de Declaración de Predio Catastrado
107	107	17-13-10-00508	Las Cruces	PETÉN	Dictamen Juridico y Proyecto de Declaración de Predio Catastrado
108	108	17-13-10-00514	Las Cruces	PETÉN	Dictamen Juridico y Proyecto de Declaración de Predio Catastrado
109	109	17-13-10-00625	Las Cruces	PETÉN	Dictamen Juridico y Proyecto de Declaración de Predio Catastrado
110	110	17-13-10-00626	Las Cruces	PETÉN	Dictamen Juridico y Proyecto de Declaración de Predio Catastrado
111	111	17-13-10-00627	Las Cruces	PETÉN	Dictamen Juridico y Proyecto de Declaración de Predio Catastrado
112	112	17-13-10-00630	Las Cruces	PETÉN	Dictamen Juridico y Proyecto de Declaración de Predio Catastrado
113	113	17-13-10-00644	Las Cruces	PETÉN	Dictamen Juridico y Proyecto de Declaración de Predio Catastrado
114	114	17-13-10-00739	Las Cruces	PETÉN	Dictamen Juridico y Proyecto de Declaración de Predio Catastrado
Dictamen Juridico y Proyecto de Declaración de Predio Catastrado.					114
115	1	18-04-07-18944	Morales	IZABAL	Dictamen Juridico y Proyecto de Declaración de Predio Catastrado por Actualizacion
116	2	15-06-03-00294	El Chol	BAJA VERAPAZ	Dictamen Juridico y Proyecto de Declaración de Predio Catastrado por Actualizacion
117	3	15-06-03-00409	El Chol	BAJA VERAPAZ	Dictamen Juridico y Proyecto de Declaración de Predio Catastrado por Actualizacion
118	4	18-04-07-22635	Morales	IZABAL	Dictamen Juridico y Proyecto de Declaración de Predio Catastrado por Actualizacion
119	5	18-04-07-13669	Morales	IZABAL	Dictamen Juridico y Proyecto de Declaración de Predio Catastrado por Actualizacion
120	6	15-06-02-04141	El Chol	BAJA VERAPAZ	Dictamen Juridico y Proyecto de Declaración de Predio Catastrado por Actualizacion
121	7	15-06-03-07242	El Chol	BAJA VERAPAZ	Dictamen Juridico y Proyecto de Declaración de Predio Catastrado por Actualizacion
Dictamen Juridico y Proyecto de Declaratoria de Predio Catastrado Por Actualización					7
TOTAL					121

No.	Correlativo	CCC	Municipio	Departamento	Actividad Reportada
-----	-------------	-----	-----------	--------------	---------------------



Lic. Wilson Rodil Rodríguez González
Licenciado en Ciencias Jurídicas y Sociales, Abogado y Notario
Servicios Profesionales para la emisión de dictámenes jurídicos

Revisado, avalado y certificado para pago por:



Licda. María del Carmen Martínez Marroquín
Analista Profesional de
Control de Calidad del Análisis Jurídico

ANEXO AL INFORME DE ACTIVIDADES

Contrato No.:		RIC-R-029-0057-2026			
Nombre del Servicio:		SERVICIOS PROFESIONALES PARA LA EMISIÓN DE DICTÁMENES JURÍDICOS			
Actividad:		El suscrito hace constar previa revisión y constatación de la existencia de: ciento veintiún (121) expedientes catastrales, a los cuales realicé: ciento diecinueve (119) dictámenes jurídicos y proyectos de declaración de predio catastrado; y, dos (2) dictámenes jurídicos y proyectos de declaración de predio catastrado por actualización de la información.			
Nombre del Contratista:		Lic. Wilson Rodil Rodríguez González			
Anexo correspondiente al mes de :		Marzo 2026			
No.	Correlativo	CCC	Municipio	Departamento	Actividad Reportada
1	1	15-06-02-03475	El Chol	BAJA VERAPAZ	Dictamen Jurídico y Proyecto de Declaración de Predio Catastrado
2	2	15-06-02-03472	El Chol	BAJA VERAPAZ	Dictamen Jurídico y Proyecto de Declaración de Predio Catastrado
3	3	15-06-02-03471	El Chol	BAJA VERAPAZ	Dictamen Jurídico y Proyecto de Declaración de Predio Catastrado
4	4	15-06-02-03467	El Chol	BAJA VERAPAZ	Dictamen Jurídico y Proyecto de Declaración de Predio Catastrado
5	5	15-06-02-03461	El Chol	BAJA VERAPAZ	Dictamen Jurídico y Proyecto de Declaración de Predio Catastrado
6	6	15-06-02-03460	El Chol	BAJA VERAPAZ	Dictamen Jurídico y Proyecto de Declaración de Predio Catastrado
7	7	15-06-02-03459	El Chol	BAJA VERAPAZ	Dictamen Jurídico y Proyecto de Declaración de Predio Catastrado
8	8	15-06-02-03411	El Chol	BAJA VERAPAZ	Dictamen Jurídico y Proyecto de Declaración de Predio Catastrado
9	9	15-06-02-03410	El Chol	BAJA VERAPAZ	Dictamen Jurídico y Proyecto de Declaración de Predio Catastrado
10	10	03-09-02-04374	Santa Lucía Milpas Altas	SACATEPÉQUEZ	Dictamen Jurídico y Proyecto de Declaración de Predio Catastrado

No.	Correlativo	CCC	Municipio	Departamento	Actividad Reportada
11	11	15-06-02-03491	El Chol	BAJA VERAPAZ	Dictamen Jurídico y Proyecto de Declaración de Predio Catastrado
12	12	15-06-02-03496	El Chol	BAJA VERAPAZ	Dictamen Jurídico y Proyecto de Declaración de Predio Catastrado
13	13	15-06-02-03500	El Chol	BAJA VERAPAZ	Dictamen Jurídico y Proyecto de Declaración de Predio Catastrado
14	14	15-06-02-03502	El Chol	BAJA VERAPAZ	Dictamen Jurídico y Proyecto de Declaración de Predio Catastrado
15	15	15-06-02-03507	El Chol	BAJA VERAPAZ	Dictamen Jurídico y Proyecto de Declaración de Predio Catastrado
16	16	15-06-02-03508	El Chol	BAJA VERAPAZ	Dictamen Jurídico y Proyecto de Declaración de Predio Catastrado
17	17	15-06-02-03861	El Chol	BAJA VERAPAZ	Dictamen Jurídico y Proyecto de Declaración de Predio Catastrado
18	18	15-06-02-03894	El Chol	BAJA VERAPAZ	Dictamen Jurídico y Proyecto de Declaración de Predio Catastrado
19	19	15-06-02-04039	El Chol	BAJA VERAPAZ	Dictamen Jurídico y Proyecto de Declaración de Predio Catastrado
20	20	15-06-02-04040	El Chol	BAJA VERAPAZ	Dictamen Jurídico y Proyecto de Declaración de Predio Catastrado
21	21	15-06-02-04091	El Chol	BAJA VERAPAZ	Dictamen Jurídico y Proyecto de Declaración de Predio Catastrado
22	22	15-06-02-04041	El Chol	BAJA VERAPAZ	Dictamen Jurídico y Proyecto de Declaración de Predio Catastrado
23	23	15-06-02-04147	El Chol	BAJA VERAPAZ	Dictamen Jurídico y Proyecto de Declaración de Predio Catastrado
24	24	15-06-02-04240	El Chol	BAJA VERAPAZ	Dictamen Jurídico y Proyecto de Declaración de Predio Catastrado
25	25	16-06-02-00784	San Miguel Tucurú	ALTA VERAPAZ	Dictamen Jurídico y Proyecto de Declaración de Predio Catastrado

No.	Correlativo	CCC	Municipio	Departamento	Actividad Reportada
26	26	16-06-02-00789	San Miguel Tucurú	ALTA VERAPAZ	Dictamen Jurídico y Proyecto de Declaración de Predio Catastrado
27	27	17-01-20-00418	Flores	PETÉN	Dictamen Jurídico y Proyecto de Declaración de Predio Catastrado
28	28	16-06-02-00787	San Miguel Tucurú	ALTA VERAPAZ	Dictamen Jurídico y Proyecto de Declaración de Predio Catastrado
29	29	16-06-02-00921	San Miguel Tucurú	ALTA VERAPAZ	Dictamen Jurídico y Proyecto de Declaración de Predio Catastrado
30	30	16-06-02-00790	San Miguel Tucurú	ALTA VERAPAZ	Dictamen Jurídico y Proyecto de Declaración de Predio Catastrado
31	31	16-06-02-00796	San Miguel Tucurú	ALTA VERAPAZ	Dictamen Jurídico y Proyecto de Declaración de Predio Catastrado
32	32	16-06-02-00798	San Miguel Tucurú	ALTA VERAPAZ	Dictamen Jurídico y Proyecto de Declaración de Predio Catastrado
33	33	16-06-02-00791	San Miguel Tucurú	ALTA VERAPAZ	Dictamen Jurídico y Proyecto de Declaración de Predio Catastrado
34	34	16-06-02-00908	San Miguel Tucurú	ALTA VERAPAZ	Dictamen Jurídico y Proyecto de Declaración de Predio Catastrado
35	35	16-06-02-00910	San Miguel Tucurú	ALTA VERAPAZ	Dictamen Jurídico y Proyecto de Declaración de Predio Catastrado
36	36	16-06-02-00906	San Miguel Tucurú	ALTA VERAPAZ	Dictamen Jurídico y Proyecto de Declaración de Predio Catastrado
37	37	16-06-02-00917	San Miguel Tucurú	ALTA VERAPAZ	Dictamen Jurídico y Proyecto de Declaración de Predio Catastrado
38	38	16-06-02-00919	San Miguel Tucurú	ALTA VERAPAZ	Dictamen Jurídico y Proyecto de Declaración de Predio Catastrado
39	39	17-01-01-05663	Flores	PETÉN	Dictamen Jurídico y Proyecto de Declaración de Predio Catastrado
40	40	16-06-02-00936	San Miguel Tucurú	ALTA VERAPAZ	Dictamen Jurídico y Proyecto de Declaración de Predio Catastrado

No.	Correlativo	CCC	Municipio	Departamento	Actividad Reportada
41	41	16-06-02-00938	San Miguel Tucurú	ALTA VERAPAZ	Dictamen Jurídico y Proyecto de Declaración de Predio Catastrado
42	42	16-06-02-00911	San Miguel Tucurú	ALTA VERAPAZ	Dictamen Jurídico y Proyecto de Declaración de Predio Catastrado
43	43	16-06-02-03032	San Miguel Tucurú	ALTA VERAPAZ	Dictamen Jurídico y Proyecto de Declaración de Predio Catastrado
44	44	16-06-02-03035	San Miguel Tucurú	ALTA VERAPAZ	Dictamen Jurídico y Proyecto de Declaración de Predio Catastrado
45	45	16-06-02-03033	San Miguel Tucurú	ALTA VERAPAZ	Dictamen Jurídico y Proyecto de Declaración de Predio Catastrado
46	46	16-06-02-03034	San Miguel Tucurú	ALTA VERAPAZ	Dictamen Jurídico y Proyecto de Declaración de Predio Catastrado
47	47	16-06-02-03036	San Miguel Tucurú	ALTA VERAPAZ	Dictamen Jurídico y Proyecto de Declaración de Predio Catastrado
48	48	16-06-02-03039	San Miguel Tucurú	ALTA VERAPAZ	Dictamen Jurídico y Proyecto de Declaración de Predio Catastrado
49	49	16-06-02-03041	San Miguel Tucurú	ALTA VERAPAZ	Dictamen Jurídico y Proyecto de Declaración de Predio Catastrado
50	50	16-06-02-03043	San Miguel Tucurú	ALTA VERAPAZ	Dictamen Jurídico y Proyecto de Declaración de Predio Catastrado
51	51	16-06-02-03045	San Miguel Tucurú	ALTA VERAPAZ	Dictamen Jurídico y Proyecto de Declaración de Predio Catastrado
52	52	16-06-02-03046	San Miguel Tucurú	ALTA VERAPAZ	Dictamen Jurídico y Proyecto de Declaración de Predio Catastrado
53	53	16-06-02-03049	San Miguel Tucurú	ALTA VERAPAZ	Dictamen Jurídico y Proyecto de Declaración de Predio Catastrado
54	54	16-06-02-03052	San Miguel Tucurú	ALTA VERAPAZ	Dictamen Jurídico y Proyecto de Declaración de Predio Catastrado
55	55	16-06-02-03053	San Miguel Tucurú	ALTA VERAPAZ	Dictamen Jurídico y Proyecto de Declaración de Predio Catastrado

No.	Correlativo	CCC	Municipio	Departamento	Actividad Reportada
56	56	16-06-02-03050	San Miguel Tucurú	ALTA VERAPAZ	Dictamen Jurídico y Proyecto de Declaración de Predio Catastrado
57	57	16-06-02-03054	San Miguel Tucurú	ALTA VERAPAZ	Dictamen Jurídico y Proyecto de Declaración de Predio Catastrado
58	58	16-06-02-03062	San Miguel Tucurú	ALTA VERAPAZ	Dictamen Jurídico y Proyecto de Declaración de Predio Catastrado
59	59	16-06-02-03064	San Miguel Tucurú	ALTA VERAPAZ	Dictamen Jurídico y Proyecto de Declaración de Predio Catastrado
60	60	16-06-02-03051	San Miguel Tucurú	ALTA VERAPAZ	Dictamen Jurídico y Proyecto de Declaración de Predio Catastrado
61	61	16-06-02-03065	San Miguel Tucurú	ALTA VERAPAZ	Dictamen Jurídico y Proyecto de Declaración de Predio Catastrado
62	62	15-06-02-03462	El Chol	BAJA VERAPAZ	Dictamen Jurídico y Proyecto de Declaración de Predio Catastrado
63	63	16-06-02-03066	San Miguel Tucurú	ALTA VERAPAZ	Dictamen Jurídico y Proyecto de Declaración de Predio Catastrado
64	64	16-06-02-03067	San Miguel Tucurú	ALTA VERAPAZ	Dictamen Jurídico y Proyecto de Declaración de Predio Catastrado
65	65	16-06-02-03068	San Miguel Tucurú	ALTA VERAPAZ	Dictamen Jurídico y Proyecto de Declaración de Predio Catastrado
66	66	16-06-02-03063	San Miguel Tucurú	ALTA VERAPAZ	Dictamen Jurídico y Proyecto de Declaración de Predio Catastrado
67	67	16-06-02-03070	San Miguel Tucurú	ALTA VERAPAZ	Dictamen Jurídico y Proyecto de Declaración de Predio Catastrado
68	68	16-06-02-03071	San Miguel Tucurú	ALTA VERAPAZ	Dictamen Jurídico y Proyecto de Declaración de Predio Catastrado
69	69	16-06-02-03072	San Miguel Tucurú	ALTA VERAPAZ	Dictamen Jurídico y Proyecto de Declaración de Predio Catastrado
70	70	16-06-02-03073	San Miguel Tucurú	ALTA VERAPAZ	Dictamen Jurídico y Proyecto de Declaración de Predio Catastrado
71	71	16-06-02-03074	San Miguel Tucurú	ALTA VERAPAZ	Dictamen Jurídico y Proyecto de Declaración de Predio Catastrado
72	72	16-06-02-03076	San Miguel Tucurú	ALTA VERAPAZ	Dictamen Jurídico y Proyecto de Declaración de Predio Catastrado

No.	Correlativo	CCC	Municipio	Departamento	Actividad Reportada
73	73	16-06-02-03077	San Miguel Tucurú	ALTA VERAPAZ	Dictamen Jurídico y Proyecto de Declaración de Predio Catastrado
74	74	16-06-02-03078	San Miguel Tucurú	ALTA VERAPAZ	Dictamen Jurídico y Proyecto de Declaración de Predio Catastrado
75	75	16-06-02-03081	San Miguel Tucurú	ALTA VERAPAZ	Dictamen Jurídico y Proyecto de Declaración de Predio Catastrado
76	76	16-06-02-03083	San Miguel Tucurú	ALTA VERAPAZ	Dictamen Jurídico y Proyecto de Declaración de Predio Catastrado
77	77	16-06-02-03087	San Miguel Tucurú	ALTA VERAPAZ	Dictamen Jurídico y Proyecto de Declaración de Predio Catastrado
78	78	16-06-02-03089	San Miguel Tucurú	ALTA VERAPAZ	Dictamen Jurídico y Proyecto de Declaración de Predio Catastrado
79	79	16-06-02-03090	San Miguel Tucurú	ALTA VERAPAZ	Dictamen Jurídico y Proyecto de Declaración de Predio Catastrado
80	80	16-06-02-03095	San Miguel Tucurú	ALTA VERAPAZ	Dictamen Jurídico y Proyecto de Declaración de Predio Catastrado
81	81	16-06-02-03096	San Miguel Tucurú	ALTA VERAPAZ	Dictamen Jurídico y Proyecto de Declaración de Predio Catastrado
82	82	16-06-02-03097	San Miguel Tucurú	ALTA VERAPAZ	Dictamen Jurídico y Proyecto de Declaración de Predio Catastrado
83	83	16-06-02-03098	San Miguel Tucurú	ALTA VERAPAZ	Dictamen Jurídico y Proyecto de Declaración de Predio Catastrado
84	84	16-06-02-03099	San Miguel Tucurú	ALTA VERAPAZ	Dictamen Jurídico y Proyecto de Declaración de Predio Catastrado
85	85	16-06-02-03100	San Miguel Tucurú	ALTA VERAPAZ	Dictamen Jurídico y Proyecto de Declaración de Predio Catastrado
86	86	16-06-02-03114	San Miguel Tucurú	ALTA VERAPAZ	Dictamen Jurídico y Proyecto de Declaración de Predio Catastrado
87	87	18-04-07-00636	Morales	IZABAL	Dictamen Jurídico y Proyecto de Declaración de Predio Catastrado
88	88	18-04-07-00637	Morales	IZABAL	Dictamen Jurídico y Proyecto de Declaración de Predio Catastrado
89	89	03-09-02-02589	Santa Lucía Milpas Altas	SACATEPÉQUEZ	Dictamen Jurídico y Proyecto de Declaración de Predio Catastrado
90	90	03-09-02-02629	Santa Lucía Milpas Altas	SACATEPÉQUEZ	Dictamen Jurídico y Proyecto de Declaración de Predio Catastrado

No.	Correlativo	CCC	Municipio	Departamento	Actividad Reportada
91	91	16-06-02-03112	San Miguel Tucurú	ALTA VERAPAZ	Dictamen Jurídico y Proyecto de Declaración de Predio Catastrado
92	92	03-09-02-03066	Santa Lucía Milpas Altas	SACATEPÉQUEZ	Dictamen Jurídico y Proyecto de Declaración de Predio Catastrado
93	93	03-09-02-03075	Santa Lucía Milpas Altas	SACATEPÉQUEZ	Dictamen Jurídico y Proyecto de Declaración de Predio Catastrado
94	94	03-09-02-03081	Santa Lucía Milpas Altas	SACATEPÉQUEZ	Dictamen Jurídico y Proyecto de Declaración de Predio Catastrado
95	95	03-09-02-03091	Santa Lucía Milpas Altas	SACATEPÉQUEZ	Dictamen Jurídico y Proyecto de Declaración de Predio Catastrado
96	96	03-09-02-03258	Santa Lucía Milpas Altas	SACATEPÉQUEZ	Dictamen Jurídico y Proyecto de Declaración de Predio Catastrado
97	97	03-09-02-03262	Santa Lucía Milpas Altas	SACATEPÉQUEZ	Dictamen Jurídico y Proyecto de Declaración de Predio Catastrado
98	98	17-01-01-02458	Flores	PETÉN	Dictamen Jurídico y Proyecto de Declaración de Predio Catastrado
99	99	17-13-19-02783	Las Cruces	PETÉN	Dictamen Jurídico y Proyecto de Declaración de Predio Catastrado
100	100	15-06-02-03527	El Chol	BAJA VERAPAZ	Dictamen Jurídico y Proyecto de Declaración de Predio Catastrado
101	101	15-06-02-03529	El Chol	BAJA VERAPAZ	Dictamen Jurídico y Proyecto de Declaración de Predio Catastrado
102	102	15-06-02-03530	El Chol	BAJA VERAPAZ	Dictamen Jurídico y Proyecto de Declaración de Predio Catastrado
103	103	15-06-02-03531	El Chol	BAJA VERAPAZ	Dictamen Jurídico y Proyecto de Declaración de Predio Catastrado
104	104	15-06-02-03532	El Chol	BAJA VERAPAZ	Dictamen Jurídico y Proyecto de Declaración de Predio Catastrado

No.	Correlativo	CCC	Municipio	Departamento	Actividad Reportada
105	105	15-06-02-03539	El Chol	BAJA VERAPAZ	Dictamen Jurídico y Proyecto de Declaración de Predio Catastrado
106	106	15-06-02-03540	El Chol	BAJA VERAPAZ	Dictamen Jurídico y Proyecto de Declaración de Predio Catastrado
107	107	15-06-02-03546	El Chol	BAJA VERAPAZ	Dictamen Jurídico y Proyecto de Declaración de Predio Catastrado
108	108	15-06-02-03549	El Chol	BAJA VERAPAZ	Dictamen Jurídico y Proyecto de Declaración de Predio Catastrado
109	109	15-06-02-03550	El Chol	BAJA VERAPAZ	Dictamen Jurídico y Proyecto de Declaración de Predio Catastrado
110	110	15-06-02-03551	El Chol	BAJA VERAPAZ	Dictamen Jurídico y Proyecto de Declaración de Predio Catastrado
111	111	15-06-02-03552	El Chol	BAJA VERAPAZ	Dictamen Jurídico y Proyecto de Declaración de Predio Catastrado
112	112	15-06-02-03558	El Chol	BAJA VERAPAZ	Dictamen Jurídico y Proyecto de Declaración de Predio Catastrado
113	113	16-06-04-03286	San Miguel Tucurú	ALTA VERAPAZ	Dictamen Jurídico y Proyecto de Declaración de Predio Catastrado
114	114	16-06-04-03284	San Miguel Tucurú	ALTA VERAPAZ	Dictamen Jurídico y Proyecto de Declaración de Predio Catastrado
115	115	16-06-04-03285	San Miguel Tucurú	ALTA VERAPAZ	Dictamen Jurídico y Proyecto de Declaración de Predio Catastrado
116	116	16-06-04-03310	San Miguel Tucurú	ALTA VERAPAZ	Dictamen Jurídico y Proyecto de Declaración de Predio Catastrado
117	117	16-06-04-03315	San Miguel Tucurú	ALTA VERAPAZ	Dictamen Jurídico y Proyecto de Declaración de Predio Catastrado
118	118	16-06-04-03318	San Miguel Tucurú	ALTA VERAPAZ	Dictamen Jurídico y Proyecto de Declaración de Predio Catastrado
119	119	16-06-04-03314	San Miguel Tucurú	ALTA VERAPAZ	Dictamen Jurídico y Proyecto de Declaración de Predio Catastrado
Dictamen Jurídico y Proyecto de Declaración de Predio Catastrado.					119
120	1	17-01-21-00058	Flores	PETÉN	Dictamen Jurídico y Proyecto de Declaración de Predio Catastrado por Actualización
121	2	18-04-07-14970	Morales	IZABAL	Dictamen Jurídico y Proyecto de Declaración de Predio Catastrado por Actualización
Dictamen Jurídico y Proyecto de Declaración de Predio Catastrado Por Actualización					2
TOTAL					121

No.	Correlativo	CCC	Municipio	Departamento	Actividad Reportada
-----	-------------	-----	-----------	--------------	---------------------



Lic. Wilson Rodil Rodríguez González
Licenciado en Ciencias Jurídicas y Sociales, Abogado y Notario
Servicios Profesionales para la emisión de dictámenes jurídicos

Revisado, avalado y certificado para pago por:






Licda. María del Carmen Martínez Marroquín
Analista Profesional de
Control de Calidad del Análisis Jurídico

**REGISTRO DE INFORMACIÓN CATASTRAL DE GUATEMALA
INFORME MENSUAL DE ACTIVIDADES**

RENLÓN PRESUPUESTARIO 029 "OTRAS REMUNERACIONES DEL PERSONAL TEMPORAL"	
NOMBRE DEL CONTRATISTA: Patricia Marybel Vallejos Torres	No. De Contrato: RIC-R-029-0058-2026
NOMBRE DEL SERVICIO: Servicios Profesionales para el estudio de Expedientes Catastrales y emisión del Dictamen Jurídico.	Gerencia: Gerencia Jurídica del Proceso Catastral.
Proyecto: Registro de Información Catastral de Guatemala	Informe Correspondiente al mes de: Marzo de 2026.

1. Estudié expedientes catastrales, y como resultado emití Dictámenes Jurídicos Proyectos de Declaración de Predio Catastrado de cada expediente Catastral estudiado y finalizado, ver Anexo.
2. Generé Consulta a distancia de fincas relacionadas con los predios, objeto de Análisis Jurídico y estudios de copropiedad.
3. Plantee dudas, respecto a información descriptiva y grafica objeto de análisis jurídico dentro de los expedientes catastrales.

<p>FIRMA: </p> <p>Licda. Patricia Marybel Vallejos Torres Servicios Profesionales para el estudio de Expedientes Catastrales y emisión del Dictamen Jurídico Licenciada en Ciencias Jurídicas y Sociales, Abogada y Notaria</p>	<p>Vo. Bo.: </p> <p>Lic. M.Sc. Juan Carlos López Taracena Gerente Jurídico a. i. Gerencia Jurídica del Proceso Catastral</p>
---	--



ANEXO AL INFORME DE ACTIVIDADES					
Contrato No.:		RIC-R-029-0058-2026			
Nombre del Servicio:		Servicios Profesionales para el estudio de Expedientes Catastrales y emisión del Dictamen Jurídico			
Actividad:		La suscrita hace constar que previa revisión y constatación de la existencia de: ciento treinta (130) expedientes catastrales, de los cuales realice ciento veintidós (122) dictámenes jurídicos y proyectos de declaración de predio catastrado nuevos; y, ocho (8) dictámenes jurídicos y Proyecto de Declaración de Predio Catastrado por actualización de la Información Catastral.			
Nombre del Contratista:		Licda. Patricia Marybel Vallejos Torres			
Anexo correspondiente Al mes de:		Marzo 2026			
No.	Correlativo	CCC	Municipio	Departamento	Actividad Reportada
1	1	03-09-02-00114	Santa Lucia Milpas Altas	SACATEPÉQUEZ	Dictamen Jurídico y Proyecto de Declaración de Predio Catastrado nuevos
2	2	03-09-02-00014	Santa Lucia Milpas Altas	SACATEPÉQUEZ	Dictamen Jurídico y Proyecto de Declaración de Predio Catastrado nuevos
3	3	03-09-02-00115	Santa Lucia Milpas Altas	SACATEPÉQUEZ	Dictamen Jurídico y Proyecto de Declaración de Predio Catastrado nuevos
4	4	03-09-02-00202	Santa Lucia Milpas Altas	SACATEPÉQUEZ	Dictamen Jurídico y Proyecto de Declaración de Predio Catastrado nuevos
5	5	15-06-02-00890	El Chol	BAJA VERAPAZ	Dictamen Jurídico y Proyecto de Declaración de Predio Catastrado nuevos
6	6	15-06-02-01886	El Chol	BAJA VERAPAZ	Dictamen Jurídico y Proyecto de Declaración de Predio Catastrado nuevos
7	7	03-09-02-00117	Santa Lucia Milpas Altas	SACATEPÉQUEZ	Dictamen Jurídico y Proyecto de Declaración de Predio Catastrado nuevos
8	8	03-09-01-08899	Santa Lucia Milpas Altas	SACATEPÉQUEZ	Dictamen Jurídico y Proyecto de Declaración de Predio Catastrado nuevos
9	9	18-04-04-00130	Morales	IZABAL	Dictamen Jurídico y Proyecto de Declaración de Predio Catastrado nuevos
10	10	15-06-02-01960	El Chol	BAJA VERAPAZ	Dictamen Jurídico y Proyecto de Declaración de Predio Catastrado nuevos
11	11	18-04-07-06772	Morales	IZABAL	Dictamen Jurídico y Proyecto de Declaración de Predio Catastrado nuevos
12	12	15-06-02-01933	El Chol	BAJA VERAPAZ	Dictamen Jurídico y Proyecto de Declaración de Predio Catastrado nuevos
13	13	18-04-07-01681	Morales	IZABAL	Dictamen Jurídico y Proyecto de Declaración de Predio Catastrado nuevos
14	14	18-04-07-01700	Morales	IZABAL	Dictamen Jurídico y Proyecto de Declaración de Predio Catastrado nuevos

No.	Correlativo	CCC	Municipio	Departamento	Actividad Reportada
15	15	18-04-04-00118	Morales	IZABAL	Dictamen Juridico y Proyecto de Declaración de Predio Catastrado nuevos
16	16	18-04-04-00123	Morales	IZABAL	Dictamen Juridico y Proyecto de Declaración de Predio Catastrado nuevos
17	17	18-04-07-01699	Morales	IZABAL	Dictamen Juridico y Proyecto de Declaración de Predio Catastrado nuevos
18	18	16-06-02-01009	San Miguel Tucurú	ALTA VERAPAZ	Dictamen Juridico y Proyecto de Declaración de Predio Catastrado nuevos
19	19	16-06-02-01057	San Miguel Tucurú	ALTA VERAPAZ	Dictamen Juridico y Proyecto de Declaración de Predio Catastrado nuevos
20	20	16-06-02-01052	San Miguel Tucurú	ALTA VERAPAZ	Dictamen Juridico y Proyecto de Declaración de Predio Catastrado nuevos
21	21	18-04-07-04873	Morales	IZABAL	Dictamen Juridico y Proyecto de Declaración de Predio Catastrado nuevos
22	22	15-06-02-01836	El Chol	BAJA VERAPAZ	Dictamen Juridico y Proyecto de Declaración de Predio Catastrado nuevos
23	23	16-06-02-00523	San Miguel Tucurú	ALTA VERAPAZ	Dictamen Juridico y Proyecto de Declaración de Predio Catastrado nuevos
24	24	16-06-02-00553	San Miguel Tucurú	ALTA VERAPAZ	Dictamen Juridico y Proyecto de Declaración de Predio Catastrado nuevos
25	25	16-06-02-01369	San Miguel Tucurú	ALTA VERAPAZ	Dictamen Juridico y Proyecto de Declaración de Predio Catastrado nuevos
26	26	18-04-01-00797	Morales	IZABAL	Dictamen Juridico y Proyecto de Declaración de Predio Catastrado nuevos
27	27	15-06-02-01943	El Chol	BAJA VERAPAZ	Dictamen Juridico y Proyecto de Declaración de Predio Catastrado nuevos
28	28	03-09-01-03361	Santa Lucia Milpas Altas	SACATEPÉQUEZ	Dictamen Juridico y Proyecto de Declaración de Predio Catastrado nuevos
29	29	15-06-02-01931	El Chol	BAJA VERAPAZ	Dictamen Juridico y Proyecto de Declaración de Predio Catastrado nuevos
30	30	16-06-02-00923	San Miguel Tucurú	ALTA VERAPAZ	Dictamen Juridico y Proyecto de Declaración de Predio Catastrado nuevos
31	31	16-06-02-00977	San Miguel Tucurú	ALTA VERAPAZ	Dictamen Juridico y Proyecto de Declaración de Predio Catastrado nuevos
32	32	16-06-02-00922	San Miguel Tucurú	ALTA VERAPAZ	Dictamen Juridico y Proyecto de Declaración de Predio Catastrado nuevos
33	33	16-06-02-00979	San Miguel Tucurú	ALTA VERAPAZ	Dictamen Juridico y Proyecto de Declaración de Predio Catastrado nuevos

No.	Correlativo	CCC	Municipio	Departamento	Actividad Reportada
34	34	15-06-02-01932	El Chol	BAJA VERAPAZ	Dictamen Juridico y Proyecto de Declaración de Predio Catastrado nuevos
35	35	16-06-02-00971	San Miguel Tucurú	ALTA VERAPAZ	Dictamen Juridico y Proyecto de Declaración de Predio Catastrado nuevos
36	36	16-06-02-00974	San Miguel Tucurú	ALTA VERAPAZ	Dictamen Juridico y Proyecto de Declaración de Predio Catastrado nuevos
37	37	16-06-02-00980	San Miguel Tucurú	ALTA VERAPAZ	Dictamen Juridico y Proyecto de Declaración de Predio Catastrado nuevos
38	38	15-06-02-01936	El Chol	BAJA VERAPAZ	Dictamen Juridico y Proyecto de Declaración de Predio Catastrado nuevos
39	39	17-13-19-00123	Las Cruces	PETÉN	Dictamen Juridico y Proyecto de Declaración de Predio Catastrado nuevos
40	40	16-06-02-00985	San Miguel Tucurú	ALTA VERAPAZ	Dictamen Juridico y Proyecto de Declaración de Predio Catastrado nuevos
41	41	16-06-02-01256	San Miguel Tucurú	ALTA VERAPAZ	Dictamen Juridico y Proyecto de Declaración de Predio Catastrado nuevos
42	42	16-06-02-01255	San Miguel Tucurú	ALTA VERAPAZ	Dictamen Juridico y Proyecto de Declaración de Predio Catastrado nuevos
43	43	16-06-02-01227	San Miguel Tucurú	ALTA VERAPAZ	Dictamen Juridico y Proyecto de Declaración de Predio Catastrado nuevos
44	44	16-06-02-01257	San Miguel Tucurú	ALTA VERAPAZ	Dictamen Juridico y Proyecto de Declaración de Predio Catastrado nuevos
45	45	15-06-01-00054	El Chol	BAJA VERAPAZ	Dictamen Juridico y Proyecto de Declaración de Predio Catastrado nuevos
46	46	15-06-01-00046	El Chol	BAJA VERAPAZ	Dictamen Juridico y Proyecto de Declaración de Predio Catastrado nuevos
47	47	15-06-01-00055	El Chol	BAJA VERAPAZ	Dictamen Juridico y Proyecto de Declaración de Predio Catastrado nuevos
48	48	15-06-01-00057	El Chol	BAJA VERAPAZ	Dictamen Juridico y Proyecto de Declaración de Predio Catastrado nuevos
49	49	15-06-01-00061	El Chol	BAJA VERAPAZ	Dictamen Juridico y Proyecto de Declaración de Predio Catastrado nuevos
50	50	15-06-01-00062	El Chol	BAJA VERAPAZ	Dictamen Juridico y Proyecto de Declaración de Predio Catastrado nuevos
51	51	16-06-02-00993	San Miguel Tucurú	ALTA VERAPAZ	Dictamen Juridico y Proyecto de Declaración de Predio Catastrado nuevos
52	52	16-06-02-00975	San Miguel Tucurú	ALTA VERAPAZ	Dictamen Juridico y Proyecto de Declaración de Predio Catastrado nuevos
53	53	16-06-02-00969	San Miguel Tucurú	ALTA VERAPAZ	Dictamen Juridico y Proyecto de Declaración de Predio Catastrado nuevos
54	54	16-06-02-00973	San Miguel Tucurú	ALTA VERAPAZ	Dictamen Juridico y Proyecto de Declaración de Predio Catastrado nuevos
55	55	16-06-02-00981	San Miguel Tucurú	ALTA VERAPAZ	Dictamen Juridico y Proyecto de Declaración de Predio Catastrado nuevos

No.	Correlativo	CCC	Municipio	Departamento	Actividad Reportada
56	56	16-06-02-00982	San Miguel Tucurú	ALTA VERAPAZ	Dictamen Juridico y Proyecto de Declaración de Predio Catastrado nuevos
57	57	16-06-02-00983	San Miguel Tucurú	ALTA VERAPAZ	Dictamen Juridico y Proyecto de Declaración de Predio Catastrado nuevos
58	58	16-06-02-00988	San Miguel Tucurú	ALTA VERAPAZ	Dictamen Juridico y Proyecto de Declaración de Predio Catastrado nuevos
59	59	16-06-02-00989	San Miguel Tucurú	ALTA VERAPAZ	Dictamen Juridico y Proyecto de Declaración de Predio Catastrado nuevos
60	60	16-06-02-00992	San Miguel Tucurú	ALTA VERAPAZ	Dictamen Juridico y Proyecto de Declaración de Predio Catastrado nuevos
61	61	15-06-01-00060	El Chol	BAJA VERAPAZ	Dictamen Juridico y Proyecto de Declaración de Predio Catastrado nuevos
62	62	18-04-07-10651	Morales	IZABAL	Dictamen Juridico y Proyecto de Declaración de Predio Catastrado nuevos
63	63	16-06-02-00994	San Miguel Tucurú	ALTA VERAPAZ	Dictamen Juridico y Proyecto de Declaración de Predio Catastrado nuevos
64	64	16-06-02-00999	San Miguel Tucurú	ALTA VERAPAZ	Dictamen Juridico y Proyecto de Declaración de Predio Catastrado nuevos
65	65	16-06-02-01000	San Miguel Tucurú	ALTA VERAPAZ	Dictamen Juridico y Proyecto de Declaración de Predio Catastrado nuevos
66	66	16-06-02-01012	San Miguel Tucurú	ALTA VERAPAZ	Dictamen Juridico y Proyecto de Declaración de Predio Catastrado nuevos
67	67	16-06-02-01013	San Miguel Tucurú	ALTA VERAPAZ	Dictamen Juridico y Proyecto de Declaración de Predio Catastrado nuevos
68	68	16-06-02-00984	San Miguel Tucurú	ALTA VERAPAZ	Dictamen Juridico y Proyecto de Declaración de Predio Catastrado nuevos
69	69	16-06-02-01014	San Miguel Tucurú	ALTA VERAPAZ	Dictamen Juridico y Proyecto de Declaración de Predio Catastrado nuevos
70	70	16-06-02-01016	San Miguel Tucurú	ALTA VERAPAZ	Dictamen Juridico y Proyecto de Declaración de Predio Catastrado nuevos
71	71	03-09-01-03352	Santa Lucía Milpas Altas	SACATEPÉQUEZ	Dictamen Juridico y Proyecto de Declaración de Predio Catastrado nuevos
72	72	16-06-02-01251	San Miguel Tucurú	ALTA VERAPAZ	Dictamen Juridico y Proyecto de Declaración de Predio Catastrado nuevos
73	73	16-06-02-01055	San Miguel Tucurú	ALTA VERAPAZ	Dictamen Juridico y Proyecto de Declaración de Predio Catastrado nuevos
74	74	16-06-02-01058	San Miguel Tucurú	ALTA VERAPAZ	Dictamen Juridico y Proyecto de Declaración de Predio Catastrado nuevos
75	75	16-06-02-01228	San Miguel Tucurú	ALTA VERAPAZ	Dictamen Juridico y Proyecto de Declaración de Predio Catastrado nuevos
76	76	16-06-02-00978	San Miguel Tucurú	ALTA VERAPAZ	Dictamen Juridico y Proyecto de Declaración de Predio Catastrado nuevos
77	77	16-06-02-01247	San Miguel Tucurú	ALTA VERAPAZ	Dictamen Juridico y Proyecto de Declaración de Predio Catastrado nuevos

No.	Correlativo	CCC	Municipio	Departamento	Actividad Reportada
78	78	18-04-07-10652	Morales	IZABAL	Dictamen Juridico y Proyecto de Declaración de Predio Catastrado nuevos
79	79	15-06-01-00075	El Chol	BAJA VERAPAZ	Dictamen Juridico y Proyecto de Declaración de Predio Catastrado nuevos
80	80	16-06-02-01003	San Miguel Tucurú	ALTA VERAPAZ	Dictamen Juridico y Proyecto de Declaración de Predio Catastrado nuevos
81	81	17-13-11-01358	Las Cruces	PETÉN	Dictamen Juridico y Proyecto de Declaración de Predio Catastrado nuevos
82	82	16-06-02-01008	San Miguel Tucurú	ALTA VERAPAZ	Dictamen Juridico y Proyecto de Declaración de Predio Catastrado nuevos
83	83	16-06-02-01056	San Miguel Tucurú	ALTA VERAPAZ	Dictamen Juridico y Proyecto de Declaración de Predio Catastrado nuevos
84	84	18-04-01-03389	Morales	IZABAL	Dictamen Juridico y Proyecto de Declaración de Predio Catastrado nuevos
85	85	16-06-02-01254	San Miguel Tucurú	ALTA VERAPAZ	Dictamen Juridico y Proyecto de Declaración de Predio Catastrado nuevos
86	86	16-06-02-01262	San Miguel Tucurú	ALTA VERAPAZ	Dictamen Juridico y Proyecto de Declaración de Predio Catastrado nuevos
87	87	16-06-02-01263	San Miguel Tucurú	ALTA VERAPAZ	Dictamen Juridico y Proyecto de Declaración de Predio Catastrado nuevos
88	88	16-06-02-01264	San Miguel Tucurú	ALTA VERAPAZ	Dictamen Juridico y Proyecto de Declaración de Predio Catastrado nuevos
89	89	16-06-02-00378	San Miguel Tucurú	ALTA VERAPAZ	Dictamen Juridico y Proyecto de Declaración de Predio Catastrado nuevos
90	90	16-06-02-01266	San Miguel Tucurú	ALTA VERAPAZ	Dictamen Juridico y Proyecto de Declaración de Predio Catastrado nuevos
91	91	16-06-02-01271	San Miguel Tucurú	ALTA VERAPAZ	Dictamen Juridico y Proyecto de Declaración de Predio Catastrado nuevos
92	92	16-06-02-01233	San Miguel Tucurú	ALTA VERAPAZ	Dictamen Juridico y Proyecto de Declaración de Predio Catastrado nuevos
93	93	16-06-02-01272	San Miguel Tucurú	ALTA VERAPAZ	Dictamen Juridico y Proyecto de Declaración de Predio Catastrado nuevos
94	94	16-06-02-01276	San Miguel Tucurú	ALTA VERAPAZ	Dictamen Juridico y Proyecto de Declaración de Predio Catastrado nuevos
95	95	16-06-02-01268	San Miguel Tucurú	ALTA VERAPAZ	Dictamen Juridico y Proyecto de Declaración de Predio Catastrado nuevos
96	96	16-06-02-01304	San Miguel Tucurú	ALTA VERAPAZ	Dictamen Juridico y Proyecto de Declaración de Predio Catastrado nuevos
97	97	18-04-07-01638	Morales	IZABAL	Dictamen Juridico y Proyecto de Declaración de Predio Catastrado nuevos
98	98	18-04-07-13754	Morales	IZABAL	Dictamen Juridico y Proyecto de Declaración de Predio Catastrado nuevos

No.	Correlativo	CCC	Municipio	Departamento	Actividad Reportada
99	99	18-04-07-01649	Morales	IZABAL	Dictamen Juridico y Proyecto de Declaración de Predio Catastrado nuevos
100	100	15-06-01-00065	El Chol	BAJA VERAPAZ	Dictamen Juridico y Proyecto de Declaración de Predio Catastrado nuevos
101	101	16-06-02-07588	San Miguel Tukurú	ALTA VERAPAZ	Dictamen Juridico y Proyecto de Declaración de Predio Catastrado nuevos
102	102	16-06-02-01375	San Miguel Tukurú	ALTA VERAPAZ	Dictamen Juridico y Proyecto de Declaración de Predio Catastrado nuevos
103	103	16-06-02-01382	San Miguel Tukurú	ALTA VERAPAZ	Dictamen Juridico y Proyecto de Declaración de Predio Catastrado nuevos
104	104	16-06-02-01390	San Miguel Tukurú	ALTA VERAPAZ	Dictamen Juridico y Proyecto de Declaración de Predio Catastrado nuevos
105	105	16-06-02-01391	San Miguel Tukurú	ALTA VERAPAZ	Dictamen Juridico y Proyecto de Declaración de Predio Catastrado nuevos
106	106	16-06-02-01399	San Miguel Tukurú	ALTA VERAPAZ	Dictamen Juridico y Proyecto de Declaración de Predio Catastrado nuevos
107	107	16-06-02-01402	San Miguel Tukurú	ALTA VERAPAZ	Dictamen Juridico y Proyecto de Declaración de Predio Catastrado nuevos
108	108	15-06-01-00068	El Chol	BAJA VERAPAZ	Dictamen Juridico y Proyecto de Declaración de Predio Catastrado nuevos
109	109	16-06-02-01374	San Miguel Tukurú	ALTA VERAPAZ	Dictamen Juridico y Proyecto de Declaración de Predio Catastrado nuevos
110	110	16-06-02-00059	San Miguel Tukurú	ALTA VERAPAZ	Dictamen Juridico y Proyecto de Declaración de Predio Catastrado nuevos
111	111	16-06-03-02578	San Miguel Tukurú	ALTA VERAPAZ	Dictamen Juridico y Proyecto de Declaración de Predio Catastrado nuevos
112	112	16-06-03-02579	San Miguel Tukurú	ALTA VERAPAZ	Dictamen Juridico y Proyecto de Declaración de Predio Catastrado nuevos
113	113	16-06-02-01324	San Miguel Tukurú	ALTA VERAPAZ	Dictamen Juridico y Proyecto de Declaración de Predio Catastrado nuevos
114	114	16-06-02-07587	San Miguel Tukurú	ALTA VERAPAZ	Dictamen Juridico y Proyecto de Declaración de Predio Catastrado nuevos
115	115	16-06-02-00073	San Miguel Tukurú	ALTA VERAPAZ	Dictamen Juridico y Proyecto de Declaración de Predio Catastrado nuevos
116	116	16-06-02-01321	San Miguel Tukurú	ALTA VERAPAZ	Dictamen Juridico y Proyecto de Declaración de Predio Catastrado nuevos

No.	Correlativo	CCC	Municipio	Departamento	Actividad Reportada
117	117	16-06-02-01376	San Miguel Tucurú	ALTA VERAPAZ	Dictamen Jurídico y Proyecto de Declaración de Predio Catastrado nuevos
118	118	16-06-02-01704	San Miguel Tucurú	ALTA VERAPAZ	Dictamen Jurídico y Proyecto de Declaración de Predio Catastrado nuevos
119	119	16-06-04-05017	San Miguel Tucurú	ALTA VERAPAZ	Dictamen Jurídico y Proyecto de Declaración de Predio Catastrado nuevos
120	120	16-06-04-04678	San Miguel Tucurú	ALTA VERAPAZ	Dictamen Jurídico y Proyecto de Declaración de Predio Catastrado nuevos
121	121	16-06-02-01307	San Miguel Tucurú	ALTA VERAPAZ	Dictamen Jurídico y Proyecto de Declaración de Predio Catastrado nuevos
122	122	16-06-04-01686	San Miguel Tucurú	ALTA VERAPAZ	Dictamen Jurídico y Proyecto de Declaración de Predio Catastrado nuevos
Dictamen Jurídico y Proyecto de Declaración de Predio Catastrado, nuevos.					122
123	1	18-04-07-01339	Morales	IZABAL	Dictamen Jurídico y Proyecto de Declaración de Predio Catastrado por actualización de la Información.
124	2	03-09-02-03035	Santa Lucía Milpas Altas	SACATEPÉQUEZ	Dictamen Jurídico y Proyecto de Declaración de Predio Catastrado por actualización de la Información.
125	3	15-06-02-03437	El Chol	BAJA VERAPAZ	Dictamen Jurídico y Proyecto de Declaración de Predio Catastrado por actualización de la Información.
126	4	17-01-01-00894	Flores	PETÉN	Dictamen Jurídico y Proyecto de Declaración de Predio Catastrado por actualización de la Información.
127	5	17-01-05-00463	Flores	PETÉN	Dictamen Jurídico y Proyecto de Declaración de Predio Catastrado por actualización de la Información.
128	6	17-01-01-05562	Flores	PETÉN	Dictamen Jurídico y Proyecto de Declaración de Predio Catastrado por actualización de la Información.
129	7	16-06-04-00935	San Miguel Tucurú	ALTA VERAPAZ	Dictamen Jurídico y Proyecto de Declaración de Predio Catastrado por actualización de la Información.
130	8	17-01-01-00433	Flores	PETÉN	Dictamen Jurídico y Proyecto de Declaración de Predio Catastrado por actualización de la Información.
Dictamen Jurídico y Proyecto de Declaración de Predio Catastrado, por actualización					8
TOTAL					130

No.	Correlativo	CCC	Municipio	Departamento	Actividad Reportada
-----	-------------	-----	-----------	--------------	---------------------

Licda. Patricia Marybel Vallejos Torres
Servicios Profesionales para el estudio de Expedientes
Catastrales y emisión del Dictamen Jurídico
Licenciada en Ciencias Jurídicas y Sociales,
Abogada y Notaria

Revisado, avalado y certificado para pago por:

Lic. M.Sc. Juan Carlos López Taracena
Gerente Jurídico a.i.
Gerencia Jurídica del Proceso Catastral

**REGISTRO DE INFORMACIÓN CATASTRAL DE GUATEMALA
INFORME FINAL DE ACTIVIDADES**

RENLÓN PRESUPUESTARIO 029 "OTRAS REMUNERACIONES DEL PERSONAL TEMPORAL"	
NOMBRE DEL CONTRATISTA: PATRICIA MARYBEL VALLEJOS TORRÉS	No. De Contrato: RIC-R-029-0058-2026
NOMBRE DEL SERVICIO: SERVICIOS PROFESIONALES PARA EL ESTUDIO DE EXPEDIENTES CATASTRALES Y EMISIÓN DEL DICTAMEN JURÍDICO.	Gerencia: Gerencia Jurídica del Proceso Catastral
PROYECTO: Registro de Información Catastral de Guatemala	Plazo del Contrato: Mes de enero a marzo de 2026

LISTADO DE ACTIVIDADES SEGÚN TDR DEL CONTRATO SUSCRITO	RESULTADOS OBTENIDOS
a) Realizar el Estudio y Análisis de Expedientes Catastrales para verificar su actualización previo a la emisión de documentos legales en el marco de los Artículos 33), literal d), 35, 36, 37, 38, 39, 65 y 72 del Decreto 41-2005; Ley del Registro de Información Catastral.	a) Realicé el estudio de trescientos treinta y nueve (339) expedientes catastrales para la emisión de igual cantidad de documentos siguientes: Dictámenes Jurídicos y Proyectos de Declaración de Predio Catastrado en el contexto de los Artículos 33), literal d), 35, 36, 37, 38, 39, 65 y 72 del Decreto 41-2005 Ley del Registro de Información Catastral.
b) Redactar y autorizar documentos legales (Enmienda(s), Rectificación(es), Dictamen(es) jurídico(s) y Proyecto(s) de Declaración(es) de Predio(s) Catastrado(s), nuevo(s) o actualizado(s)) autorizados indispensables para finalizar los expedientes catastrales asignados.	b) Redacté y autorice los documentos indicados en literal que antecede.
c) Realizar otras actividades asignadas por el respectivo supervisor designado.	c) En el contexto del contrato anotado arriba, no surgió la necesidad de realizar otras actividades.

REGISTRO DE INFORMACIÓN CATASTRAL DE GUATEMALA RESUMEN DE RESULTADOS CUANTIFICADOS MENSUALMENTE					
Orden	Actividades	Enero	Febrero	Marzo	Total
a)	Realizar el Estudio y Análisis de Expedientes Catastrales para verificar su actualización previo a la emisión de documentos legales en el marco de los Artículos 33), literal d), 35, 36, 37, 38, 39, 65 y 72 del Decreto 41-2005; Ley del Registro de Información Catastral.	83	118	122	323
b)	Redactar y autorizar documentos legales (Enmienda(s), Rectificación(es), Dictamen(es) jurídico(s) y Proyecto(s) de Declaración(es) de Predio(s) Catastrado(s), nuevo(s) o actualizado(s)) autorizados indispensables para finalizar los expedientes catastrales asignados.	8	0	8	16
c)	Realizar otras actividades asignadas por el respectivo supervisor designado.	0	0	0	0
Total de Productos o Resultados		91	118	130	339

<p>FIRMA: </p> <p>Patricia Marybel Vallejos Torres Servicios Profesionales para el Estudio de Expedientes Catastrales y Emisión del Dictamen Jurídico Licenciada en Ciencias Jurídicas y Sociales; Abogada y Notaria.</p>	<p>Vo.Bo. </p> <p>Lic. M.Sc. Juan Carlos López Taracena Gerente Jurídico a. l. Gerencia Jurídica del Proceso Catastral Puesto del Supervisor</p>
<p>Vo.Bo. </p> <p>Lic. M.Sc. Juan Carlos López Taracena Gerente Jurídico a. l. Gerencia Jurídica del Proceso Catastral</p>	<p>Aprobado: </p> <p>Lic. Jorge Mario Ramos Galindo Coordinador de Recursos Humanos Gerencia de Recursos Humanos  REGISTRO DE INFORMACIÓN CATASTRAL DE GUATEMALA</p>



Guatemala 31 de marzo de 2026.

Licenciado

Jorge Mario Ramos Galindo

Coordinador de Recursos Humanos
Registro de Información Catastral de Guatemala
Presente.

Estimado Lic. Ramos:

Me es grato dirigirme a usted con el propósito de extender la presente **CARTA DE ACEPTACIÓN** del resultado final de la prestación del servicio contratado.

En virtud del párrafo anterior me permito informar que, según el plazo de Vigencia del Contrato No. **RIC-R-029-0058-2026** del contratista: **PATRICIA MARYBEL VALLEJOS TORRES** quien prestó sus Servicios **Profesionales**. Recibí a entera satisfacción los Servicios o Productos establecidos en dicho contrato, por lo tanto, confirmo el cumplimiento de las actividades asignadas en su contratación.

Sin otro particular me suscribo de usted.

Atentamente.



Lic. M.Sc. Juan Carlos López Taracena
Gerente Jurídico a. i.
Gerencia Jurídica del Proceso Catastral



Guatemala 31 de marzo de 2026.

Licenciado

Jorge Mario Ramos Galindo

Coordinador de Recursos Humanos
Registro de Información Catastral de Guatemala
Presente.

Estimado Lic. Ramos:

Me es grato dirigirme a usted con el propósito de extender la presente **CARTA DE ACEPTACIÓN** del resultado final de la prestación del servicio contratado.

En virtud del párrafo anterior me permito informar que, según el plazo de Vigencia del Contrato No. **RIC-R-029-0058-2026** del contratista: **PATRICIA MARYBEL VALLEJOS TORRES** quien prestó sus Servicios **Profesionales**. Recibí a entera satisfacción los Servicios o Productos establecidos en dicho contrato, por lo tanto, confirmo el cumplimiento de las actividades asignadas en su contratación.

Sin embargo, se hace la aclaración que no se efectuaron algunas actividades establecidas en los términos de referencia, por no ser requeridas en el cumplimiento de las mismas.

Sin otro particular me suscribo de usted.

Atentamente.



Lic. M.Sc. Juan Carlos López Taracena
Gerente Jurídico a. i.
Gerencia Jurídica del Proceso Catastral

ANEXO AL INFORME DE ACTIVIDADES					
Contrato No.:		RIC-R-029-0058-2026			
Nombre del Servicio:		Servicios Profesionales para el estudio de Expedientes Catastrales y emisión del Dictamen Jurídico			
Actividad:		La suscrita hace constar que previa revisión y constatación de la existencia de: noventa y un (91) expedientes catastrales, de los cuales realice ochenta y tres (83) dictámenes jurídicos y proyectos de declaración de predio catastrado nuevos; y, ocho (8) dictámenes jurídicos y Proyectos de Predio Catastrado por actualización de la información.			
Nombre del Contratista:		Licda. Patricia Marybel Vallejos Torres			
Anexo correspondiente Al mes de:		Enero 2026			
No.	Comisivo	CCC	Municipio	Departamento	Actividad Reportada
1	1	20-05-04-01602	Camotán	CHIQUIMULA	Dictamen Jurídico y Proyecto de Declaración de Predio Catastrado nuevos
2	2	20-05-04-01627	Camotán	CHIQUIMULA	Dictamen Jurídico y Proyecto de Declaración de Predio Catastrado nuevos
3	3	20-05-04-01624	Camotán	CHIQUIMULA	Dictamen Jurídico y Proyecto de Declaración de Predio Catastrado nuevos
4	4	20-05-04-01603	Camotán	CHIQUIMULA	Dictamen Jurídico y Proyecto de Declaración de Predio Catastrado nuevos
5	5	18-04-03-03387	Morales	IZABAL	Dictamen Jurídico y Proyecto de Declaración de Predio Catastrado nuevos
6	6	18-04-07-04791	Morales	IZABAL	Dictamen Jurídico y Proyecto de Declaración de Predio Catastrado nuevos
7	7	18-04-03-03418	Morales	IZABAL	Dictamen Jurídico y Proyecto de Declaración de Predio Catastrado nuevos
8	8	18-04-07-01586	Morales	IZABAL	Dictamen Jurídico y Proyecto de Declaración de Predio Catastrado nuevos
9	9	18-04-07-01640	Morales	IZABAL	Dictamen Jurídico y Proyecto de Declaración de Predio Catastrado nuevos
10	10	18-04-03-03149	Morales	IZABAL	Dictamen Jurídico y Proyecto de Declaración de Predio Catastrado nuevos
11	11	18-04-07-01679	Morales	IZABAL	Dictamen Jurídico y Proyecto de Declaración de Predio Catastrado nuevos
12	12	18-04-07-01882	Morales	IZABAL	Dictamen Jurídico y Proyecto de Declaración de Predio Catastrado nuevos
13	13	18-04-07-01687	Morales	IZABAL	Dictamen Jurídico y Proyecto de Declaración de Predio Catastrado nuevos

No.	Correlativo	CCC	Municipio	Departamento	Actividad Reportada
14	14	18-04-03-02059	Morales	IZABAL	Dictamen Jurídico y Proyecto de Declaración de Predio Catastrado nuevos
15	15	18-04-03-03471	Morales	IZABAL	Dictamen Jurídico y Proyecto de Declaración de Predio Catastrado nuevos
16	16	18-04-06-01972	Morales	IZABAL	Dictamen Jurídico y Proyecto de Declaración de Predio Catastrado nuevos
17	17	18-04-03-03427	Morales	IZABAL	Dictamen Jurídico y Proyecto de Declaración de Predio Catastrado nuevos
18	18	16-06-02-01338	San Miguel Tucurú	ALTA VERAPAZ	Dictamen Jurídico y Proyecto de Declaración de Predio Catastrado nuevos
19	19	18-04-07-04740	Morales	IZABAL	Dictamen Jurídico y Proyecto de Declaración de Predio Catastrado nuevos
20	20	16-06-02-00123	San Miguel Tucurú	ALTA VERAPAZ	Dictamen Jurídico y Proyecto de Declaración de Predio Catastrado nuevos
21	21	17-01-24-00001	Flores	PETÉN	Dictamen Jurídico y Proyecto de Declaración de Predio Catastrado nuevos
22	22	17-13-11-04238	Las Cruces	PETÉN	Dictamen Jurídico y Proyecto de Declaración de Predio Catastrado nuevos
23	23	18-04-03-02010	Morales	IZABAL	Dictamen Jurídico y Proyecto de Declaración de Predio Catastrado nuevos
24	24	18-04-07-05573	Morales	IZABAL	Dictamen Jurídico y Proyecto de Declaración de Predio Catastrado nuevos
25	25	18-04-07-14795	Morales	IZABAL	Dictamen Jurídico y Proyecto de Declaración de Predio Catastrado nuevos
26	26	16-06-02-01343	San Miguel Tucurú	ALTA VERAPAZ	Dictamen Jurídico y Proyecto de Declaración de Predio Catastrado nuevos
27	27	16-06-02-01344	San Miguel Tucurú	ALTA VERAPAZ	Dictamen Jurídico y Proyecto de Declaración de Predio Catastrado nuevos
28	28	16-06-02-01346	San Miguel Tucurú	ALTA VERAPAZ	Dictamen Jurídico y Proyecto de Declaración de Predio Catastrado nuevos
29	29	16-06-02-01347	San Miguel Tucurú	ALTA VERAPAZ	Dictamen Jurídico y Proyecto de Declaración de Predio Catastrado nuevos
30	30	16-06-02-01350	San Miguel Tucurú	ALTA VERAPAZ	Dictamen Jurídico y Proyecto de Declaración de Predio Catastrado nuevos
31	31	16-06-02-01351	San Miguel Tucurú	ALTA VERAPAZ	Dictamen Jurídico y Proyecto de Declaración de Predio Catastrado nuevos
32	32	16-06-02-01349	San Miguel Tucurú	ALTA VERAPAZ	Dictamen Jurídico y Proyecto de Declaración de Predio Catastrado nuevos

No.	Correlativo	CCC	Municipio	Departamento	Actividad Reportada
33	33	16-06-02-01354	San Miguel Tucurú	ALTA VERAPAZ	Dictamen Jurídico y Proyecto de Declaración de Predio Catastrado nuevos
34	34	18-04-07-01575	Morales	IZABAL	Dictamen Jurídico y Proyecto de Declaración de Predio Catastrado nuevos
35	35	16-06-02-01363	San Miguel Tucurú	ALTA VERAPAZ	Dictamen Jurídico y Proyecto de Declaración de Predio Catastrado nuevos
36	36	16-06-02-01367	San Miguel Tucurú	ALTA VERAPAZ	Dictamen Jurídico y Proyecto de Declaración de Predio Catastrado nuevos
37	37	16-06-02-01381	San Miguel Tucurú	ALTA VERAPAZ	Dictamen Jurídico y Proyecto de Declaración de Predio Catastrado nuevos
38	38	17-13-11-02810	Las Cruces	PETÉN	Dictamen Jurídico y Proyecto de Declaración de Predio Catastrado nuevos
39	39	18-04-07-02889	Morales	IZABAL	Dictamen Jurídico y Proyecto de Declaración de Predio Catastrado nuevos
40	40	18-04-07-01639	Morales	IZABAL	Dictamen Jurídico y Proyecto de Declaración de Predio Catastrado nuevos
41	41	15-06-02-00032	El Chol	BAJA VERAPAZ	Dictamen Jurídico y Proyecto de Declaración de Predio Catastrado nuevos
42	42	18-04-09-02654	Morales	IZABAL	Dictamen Jurídico y Proyecto de Declaración de Predio Catastrado nuevos
43	43	16-06-02-01339	San Miguel Tucurú	ALTA VERAPAZ	Dictamen Jurídico y Proyecto de Declaración de Predio Catastrado nuevos
44	44	18-04-01-04333	Morales	IZABAL	Dictamen Jurídico y Proyecto de Declaración de Predio Catastrado nuevos
45	45	18-04-07-01646	Morales	IZABAL	Dictamen Jurídico y Proyecto de Declaración de Predio Catastrado nuevos
46	46	16-06-02-00418	San Miguel Tucurú	ALTA VERAPAZ	Dictamen Jurídico y Proyecto de Declaración de Predio Catastrado nuevos
47	47	16-06-02-00422	San Miguel Tucurú	ALTA VERAPAZ	Dictamen Jurídico y Proyecto de Declaración de Predio Catastrado nuevos
48	48	18-04-07-04000	Morales	IZABAL	Dictamen Jurídico y Proyecto de Declaración de Predio Catastrado nuevos
49	49	18-04-07-07131	Morales	IZABAL	Dictamen Jurídico y Proyecto de Declaración de Predio Catastrado nuevos
50	50	18-04-07-07144	Morales	IZABAL	Dictamen Jurídico y Proyecto de Declaración de Predio Catastrado nuevos
51	51	18-04-07-14729	Morales	IZABAL	Dictamen Jurídico y Proyecto de Declaración de Predio Catastrado nuevos
52	52	16-06-02-01366	San Miguel Tucurú	ALTA VERAPAZ	Dictamen Jurídico y Proyecto de Declaración de Predio Catastrado nuevos
53	53	16-06-02-01352	San Miguel Tucurú	ALTA VERAPAZ	Dictamen Jurídico y Proyecto de Declaración de Predio Catastrado nuevos
54	54	16-06-02-01356	San Miguel Tucurú	ALTA VERAPAZ	Dictamen Jurídico y Proyecto de Declaración de Predio Catastrado nuevos

No.	Correlativo	CCC	Municipio	Departamento	Actividad Reportada
55	55	16-06-02-01355	San Miguel Tucurú	ALTA VERAPAZ	Dictamen Jurídico y Proyecto de Declaración de Predio Catastrado nuevos
56	56	16-06-02-01353	San Miguel Tucurú	ALTA VERAPAZ	Dictamen Jurídico y Proyecto de Declaración de Predio Catastrado nuevos
57	57	18-04-07-07139	Morales	IZABAL	Dictamen Jurídico y Proyecto de Declaración de Predio Catastrado nuevos
58	58	18-04-03-04750	Morales	IZABAL	Dictamen Jurídico y Proyecto de Declaración de Predio Catastrado nuevos
59	59	18-04-07-02669	Morales	IZABAL	Dictamen Jurídico y Proyecto de Declaración de Predio Catastrado nuevos
60	60	18-04-07-06989	Morales	IZABAL	Dictamen Jurídico y Proyecto de Declaración de Predio Catastrado nuevos
61	61	16-06-02-01365	San Miguel Tucurú	ALTA VERAPAZ	Dictamen Jurídico y Proyecto de Declaración de Predio Catastrado nuevos
62	62	16-06-02-01380	San Miguel Tucurú	ALTA VERAPAZ	Dictamen Jurídico y Proyecto de Declaración de Predio Catastrado nuevos
63	63	18-04-07-01084	Morales	IZABAL	Dictamen Jurídico y Proyecto de Declaración de Predio Catastrado nuevos
64	64	18-04-07-01085	Morales	IZABAL	Dictamen Jurídico y Proyecto de Declaración de Predio Catastrado nuevos
65	65	18-04-07-04006	Morales	IZABAL	Dictamen Jurídico y Proyecto de Declaración de Predio Catastrado nuevos
66	66	16-06-02-01360	San Miguel Tucurú	ALTA VERAPAZ	Dictamen Jurídico y Proyecto de Declaración de Predio Catastrado nuevos
67	67	16-06-02-01373	San Miguel Tucurú	ALTA VERAPAZ	Dictamen Jurídico y Proyecto de Declaración de Predio Catastrado nuevos
68	68	16-06-02-01371	San Miguel Tucurú	ALTA VERAPAZ	Dictamen Jurídico y Proyecto de Declaración de Predio Catastrado nuevos
69	69	18-04-07-01625	Morales	IZABAL	Dictamen Jurídico y Proyecto de Declaración de Predio Catastrado nuevos
70	70	18-04-07-14754	Morales	IZABAL	Dictamen Jurídico y Proyecto de Declaración de Predio Catastrado nuevos
71	71	16-06-02-01377	San Miguel Tucurú	ALTA VERAPAZ	Dictamen Jurídico y Proyecto de Declaración de Predio Catastrado nuevos
72	72	18-04-07-15014	Morales	IZABAL	Dictamen Jurídico y Proyecto de Declaración de Predio Catastrado nuevos
73	73	18-04-07-01086	Morales	IZABAL	Dictamen Jurídico y Proyecto de Declaración de Predio Catastrado nuevos
74	74	18-04-07-01090	Morales	IZABAL	Dictamen Jurídico y Proyecto de Declaración de Predio Catastrado nuevos
75	75	18-04-07-15001	Morales	IZABAL	Dictamen Jurídico y Proyecto de Declaración de Predio Catastrado nuevos
76	76	18-04-07-06469	Morales	IZABAL	Dictamen Jurídico y Proyecto de Declaración de Predio Catastrado nuevos

No.	Correlativo	CCC	Municipio	Departamento	Actividad Reportada
77	77	18-04-07-02900	Morales	IZABAL	Dictamen Juridico y Proyecto de Declaración de Predio Catastrado nuevos
78	78	18-04-07-06816	Morales	IZABAL	Dictamen Juridico y Proyecto de Declaración de Predio Catastrado nuevos
79	79	18-04-07-15012	Morales	IZABAL	Dictamen Juridico y Proyecto de Declaración de Predio Catastrado nuevos
80	80	18-04-07-15009	Morales	IZABAL	Dictamen Juridico y Proyecto de Declaración de Predio Catastrado nuevos
81	81	18-04-07-15005	Morales	IZABAL	Dictamen Juridico y Proyecto de Declaración de Predio Catastrado nuevos
82	82	18-04-07-15006	Morales	IZABAL	Dictamen Juridico y Proyecto de Declaración de Predio Catastrado nuevos
83	83	18-04-07-15007	Morales	IZABAL	Dictamen Juridico y Proyecto de Declaración de Predio Catastrado nuevos
Dictamen Juridico y Proyecto de Declaración de Predio Catastrado, nuevos.					83
84	1	18-04-03-03545	Morales	IZABAL	Dictamen Juridico y Proyecto de Declaración de Predio Catastrado, por actualización de la información.
85	2	18-04-07-00865	Morales	IZABAL	Dictamen Juridico y Proyecto de Declaración de Predio Catastrado, por actualización de la información.
86	3	20-04-02-01049	Jocotán	CHIQUIMULA	Dictamen Juridico y Proyecto de Declaración de Predio Catastrado, por actualización de la información.
87	4	20-04-02-01084	Jocotán	CHIQUIMULA	Dictamen Juridico y Proyecto de Declaración de Predio Catastrado, por actualización de la información.
88	5	20-04-02-01052	Jocotán	CHIQUIMULA	Dictamen Juridico y Proyecto de Declaración de Predio Catastrado, por actualización de la información.
89	6	18-04-07-11122	Morales	IZABAL	Dictamen Juridico y Proyecto de Declaración de Predio Catastrado, por actualización de la información.
90	7	18-04-09-02891	Morales	IZABAL	Dictamen Juridico y Proyecto de Declaración de Predio Catastrado, por actualización de la información.
91	8	18-04-07-01645	Morales	IZABAL	Dictamen Juridico y Proyecto de Declaración de Predio Catastrado, por actualización de la información.
Dictamen Juridico y Proyecto de Declaración de Predio Catastrado, por actualización de la información.					8
TOTAL					91

No.	Correlativo	OCC	Municipio	Departamento	Actividad Reportada
-----	-------------	-----	-----------	--------------	---------------------



Licda. Patricia Marybel Vallejos Torres
Servicios Profesionales para el estudio de Expedientes
Catastrales y emisión del Dictamen Jurídico
Licenciada en Ciencias Jurídicas y Sociales,
Abogada y Notaría

Revisado, avalado y certificado para pago por:



Lic. José Anibal López Silva
Gerente Jurídico
Gerencia Jurídica del Proceso Catastral

ANEXO AL INFORME DE ACTIVIDADES					
Contrato No.:		RIC-R-029-0058-2026			
Nombre del Servicio:		Servicios Profesionales para el estudio de Expedientes Catastrales y emisión del Dictamen Jurídico			
Actividad:		La suscrita hace constar que previa revisión y constatación de la existencia de: ciento dieciocho (118) expedientes catastrales, de los cuales realice igual cantidad de dictámenes jurídicos y proyectos de declaración de predio catastrado nuevos.			
Nombre del Contratista:		Licda. Patricia Marybel Vallejos Torres			
Anexo correspondiente Al mes de:		Febrero 2026			
No.	Carretillo	CCC	Municipio	Departamento	Actividad Reportada
1	1	16-06-02-00011	San Miguel Tucurú	ALTA VERAPAZ	Dictamen Jurídico y Proyecto de Declaración de Predio Catastrado nuevos
2	2	16-06-02-00424	San Miguel Tucurú	ALTA VERAPAZ	Dictamen Jurídico y Proyecto de Declaración de Predio Catastrado nuevos
3	3	16-06-02-00425	San Miguel Tucurú	ALTA VERAPAZ	Dictamen Jurídico y Proyecto de Declaración de Predio Catastrado nuevos
4	4	16-06-02-00414	San Miguel Tucurú	ALTA VERAPAZ	Dictamen Jurídico y Proyecto de Declaración de Predio Catastrado nuevos
5	5	16-06-02-00415	San Miguel Tucurú	ALTA VERAPAZ	Dictamen Jurídico y Proyecto de Declaración de Predio Catastrado nuevos
6	6	16-06-02-00416	San Miguel Tucurú	ALTA VERAPAZ	Dictamen Jurídico y Proyecto de Declaración de Predio Catastrado nuevos
7	7	16-06-02-00423	San Miguel Tucurú	ALTA VERAPAZ	Dictamen Jurídico y Proyecto de Declaración de Predio Catastrado nuevos
8	8	18-04-03-03405	Morales	IZABAL	Dictamen Jurídico y Proyecto de Declaración de Predio Catastrado nuevos
9	9	18-04-03-03385	Morales	IZABAL	Dictamen Jurídico y Proyecto de Declaración de Predio Catastrado nuevos
10	10	16-06-02-00026	San Miguel Tucurú	ALTA VERAPAZ	Dictamen Jurídico y Proyecto de Declaración de Predio Catastrado nuevos
11	11	16-06-02-00029	San Miguel Tucurú	ALTA VERAPAZ	Dictamen Jurídico y Proyecto de Declaración de Predio Catastrado nuevos
12	12	18-04-07-01674	Morales	IZABAL	Dictamen Jurídico y Proyecto de Declaración de Predio Catastrado nuevos
13	13	18-04-07-01673	Morales	IZABAL	Dictamen Jurídico y Proyecto de Declaración de Predio Catastrado nuevos

No.	Correlativo	CCC	Municipio	Departamento	Actividad Reportada
14	14	18-04-07-01642	Morales	IZABAL	Dictamen Jurídico y Proyecto de Declaración de Predio Catastrado nuevos
15	15	17-13-19-00443	Las Cruces	PETÉN	Dictamen Jurídico y Proyecto de Declaración de Predio Catastrado nuevos
16	16	17-13-19-00451	Las Cruces	PETÉN	Dictamen Jurídico y Proyecto de Declaración de Predio Catastrado nuevos
17	17	17-13-19-00466	Las Cruces	PETÉN	Dictamen Jurídico y Proyecto de Declaración de Predio Catastrado nuevos
18	18	17-13-19-00571	Las Cruces	PETÉN	Dictamen Jurídico y Proyecto de Declaración de Predio Catastrado nuevos
19	19	17-13-19-00821	Las Cruces	PETÉN	Dictamen Jurídico y Proyecto de Declaración de Predio Catastrado nuevos
20	20	17-13-19-00904	Las Cruces	PETÉN	Dictamen Jurídico y Proyecto de Declaración de Predio Catastrado nuevos
21	21	17-13-19-00906	Las Cruces	PETÉN	Dictamen Jurídico y Proyecto de Declaración de Predio Catastrado nuevos
22	22	18-04-01-01572	Morales	IZABAL	Dictamen Jurídico y Proyecto de Declaración de Predio Catastrado nuevos
23	23	18-04-02-00198	Morales	IZABAL	Dictamen Jurídico y Proyecto de Declaración de Predio Catastrado nuevos
24	24	18-04-02-00385	Morales	IZABAL	Dictamen Jurídico y Proyecto de Declaración de Predio Catastrado nuevos
25	25	16-06-02-00501	San Miguel Tucurú	ALTA VERAPAZ	Dictamen Jurídico y Proyecto de Declaración de Predio Catastrado nuevos
26	26	17-13-10-00211	Las Cruces	PETÉN	Dictamen Jurídico y Proyecto de Declaración de Predio Catastrado nuevos
27	27	17-13-10-00226	Las Cruces	PETÉN	Dictamen Jurídico y Proyecto de Declaración de Predio Catastrado nuevos
28	28	17-13-10-00238	Las Cruces	PETÉN	Dictamen Jurídico y Proyecto de Declaración de Predio Catastrado nuevos
29	29	17-13-19-00023	Las Cruces	PETÉN	Dictamen Jurídico y Proyecto de Declaración de Predio Catastrado nuevos
30	30	17-13-19-00118	Las Cruces	PETÉN	Dictamen Jurídico y Proyecto de Declaración de Predio Catastrado nuevos
31	31	17-13-19-00121	Las Cruces	PETÉN	Dictamen Jurídico y Proyecto de Declaración de Predio Catastrado nuevos
32	32	17-13-19-00122	Las Cruces	PETÉN	Dictamen Jurídico y Proyecto de Declaración de Predio Catastrado nuevos

No.	Correlativo	CCC	Municipio	Departamento	Actividad Reportada
33	33	17-13-19-00124	Las Cruces	PETÉN	Dictamen Jurídico y Proyecto de Declaración de Predio Catastrado nuevos
34	34	17-13-19-03450	Las Cruces	PETÉN	Dictamen Jurídico y Proyecto de Declaración de Predio Catastrado nuevos
35	35	18-04-02-00422	Morales	IZABAL	Dictamen Jurídico y Proyecto de Declaración de Predio Catastrado nuevos
36	36	18-04-03-02023	Morales	IZABAL	Dictamen Jurídico y Proyecto de Declaración de Predio Catastrado nuevos
37	37	18-04-03-02038	Morales	IZABAL	Dictamen Jurídico y Proyecto de Declaración de Predio Catastrado nuevos
38	38	18-04-03-02282	Morales	IZABAL	Dictamen Jurídico y Proyecto de Declaración de Predio Catastrado nuevos
39	39	15-06-02-01796	El Chol	BAJA VERAPAZ	Dictamen Jurídico y Proyecto de Declaración de Predio Catastrado nuevos
40	40	16-06-03-02580	San Miguel Tucurú	ALTA VERAPAZ	Dictamen Jurídico y Proyecto de Declaración de Predio Catastrado nuevos
41	41	17-13-19-00120	Las Cruces	PETÉN	Dictamen Jurídico y Proyecto de Declaración de Predio Catastrado nuevos
42	42	17-13-10-00247	Las Cruces	PETÉN	Dictamen Jurídico y Proyecto de Declaración de Predio Catastrado nuevos
43	43	15-06-02-02943	El Chol	BAJA VERAPAZ	Dictamen Jurídico y Proyecto de Declaración de Predio Catastrado nuevos
44	44	15-06-02-02940	El Chol	BAJA VERAPAZ	Dictamen Jurídico y Proyecto de Declaración de Predio Catastrado nuevos
45	45	16-06-02-00565	San Miguel Tucurú	ALTA VERAPAZ	Dictamen Jurídico y Proyecto de Declaración de Predio Catastrado nuevos
46	46	17-13-10-00237	Las Cruces	PETÉN	Dictamen Jurídico y Proyecto de Declaración de Predio Catastrado nuevos
47	47	17-13-19-03456	Las Cruces	PETÉN	Dictamen Jurídico y Proyecto de Declaración de Predio Catastrado nuevos
48	48	18-04-07-20145	Morales	IZABAL	Dictamen Jurídico y Proyecto de Declaración de Predio Catastrado nuevos
49	49	15-06-02-02920	El Chol	BAJA VERAPAZ	Dictamen Jurídico y Proyecto de Declaración de Predio Catastrado nuevos
50	50	17-13-19-00119	Las Cruces	PETÉN	Dictamen Jurídico y Proyecto de Declaración de Predio Catastrado nuevos
51	51	16-06-02-00222	San Miguel Tucurú	ALTA VERAPAZ	Dictamen Jurídico y Proyecto de Declaración de Predio Catastrado nuevos
52	52	16-06-02-00221	San Miguel Tucurú	ALTA VERAPAZ	Dictamen Jurídico y Proyecto de Declaración de Predio Catastrado nuevos
53	53	16-06-02-00215	San Miguel Tucurú	ALTA VERAPAZ	Dictamen Jurídico y Proyecto de Declaración de Predio Catastrado nuevos
54	54	16-06-02-00229	San Miguel Tucurú	ALTA VERAPAZ	Dictamen Jurídico y Proyecto de Declaración de Predio Catastrado nuevos

No.	Correlativo	CCC	Municipio	Departamento	Actividad Reportada
55	55	16-06-02-00551	San Miguel Tucurú	ALTA VERAPAZ	Dictamen Jurídico y Proyecto de Declaración de Predio Catastrado nuevos
56	56	16-06-02-00236	San Miguel Tucurú	ALTA VERAPAZ	Dictamen Jurídico y Proyecto de Declaración de Predio Catastrado nuevos
57	57	16-06-02-00227	San Miguel Tucurú	ALTA VERAPAZ	Dictamen Jurídico y Proyecto de Declaración de Predio Catastrado nuevos
58	58	16-06-02-00231	San Miguel Tucurú	ALTA VERAPAZ	Dictamen Jurídico y Proyecto de Declaración de Predio Catastrado nuevos
59	59	16-06-02-00241	San Miguel Tucurú	ALTA VERAPAZ	Dictamen Jurídico y Proyecto de Declaración de Predio Catastrado nuevos
60	60	16-06-02-00494	San Miguel Tucurú	ALTA VERAPAZ	Dictamen Jurídico y Proyecto de Declaración de Predio Catastrado nuevos
61	61	16-06-02-00495	San Miguel Tucurú	ALTA VERAPAZ	Dictamen Jurídico y Proyecto de Declaración de Predio Catastrado nuevos
62	62	16-06-02-00496	San Miguel Tucurú	ALTA VERAPAZ	Dictamen Jurídico y Proyecto de Declaración de Predio Catastrado nuevos
63	63	16-06-02-00530	San Miguel Tucurú	ALTA VERAPAZ	Dictamen Jurídico y Proyecto de Declaración de Predio Catastrado nuevos
64	64	16-06-02-00531	San Miguel Tucurú	ALTA VERAPAZ	Dictamen Jurídico y Proyecto de Declaración de Predio Catastrado nuevos
65	65	16-06-02-00532	San Miguel Tucurú	ALTA VERAPAZ	Dictamen Jurídico y Proyecto de Declaración de Predio Catastrado nuevos
66	66	16-06-02-00235	San Miguel Tucurú	ALTA VERAPAZ	Dictamen Jurídico y Proyecto de Declaración de Predio Catastrado nuevos
67	67	16-06-02-00533	San Miguel Tucurú	ALTA VERAPAZ	Dictamen Jurídico y Proyecto de Declaración de Predio Catastrado nuevos
68	68	16-06-02-00534	San Miguel Tucurú	ALTA VERAPAZ	Dictamen Jurídico y Proyecto de Declaración de Predio Catastrado nuevos
69	69	16-06-02-00536	San Miguel Tucurú	ALTA VERAPAZ	Dictamen Jurídico y Proyecto de Declaración de Predio Catastrado nuevos
70	70	16-06-02-00537	San Miguel Tucurú	ALTA VERAPAZ	Dictamen Jurídico y Proyecto de Declaración de Predio Catastrado nuevos
71	71	16-06-02-00538	San Miguel Tucurú	ALTA VERAPAZ	Dictamen Jurídico y Proyecto de Declaración de Predio Catastrado nuevos
72	72	16-06-02-00539	San Miguel Tucurú	ALTA VERAPAZ	Dictamen Jurídico y Proyecto de Declaración de Predio Catastrado nuevos
73	73	16-06-02-00540	San Miguel Tucurú	ALTA VERAPAZ	Dictamen Jurídico y Proyecto de Declaración de Predio Catastrado nuevos
74	74	16-06-02-00544	San Miguel Tucurú	ALTA VERAPAZ	Dictamen Jurídico y Proyecto de Declaración de Predio Catastrado nuevos
75	75	16-06-02-00545	San Miguel Tucurú	ALTA VERAPAZ	Dictamen Jurídico y Proyecto de Declaración de Predio Catastrado nuevos
76	76	16-05-02-00546	San Miguel Tucurú	ALTA VERAPAZ	Dictamen Jurídico y Proyecto de Declaración de Predio Catastrado nuevos

No.	Correlativo	CCC	Municipio	Departamento	Actividad Reportada
77	77	16-06-02-00552	San Miguel Tucurú	ALTA VERAPAZ	Dictamen Jurídico y Proyecto de Declaración de Predio Catastrado nuevos
78	78	16-06-02-00556	San Miguel Tucurú	ALTA VERAPAZ	Dictamen Jurídico y Proyecto de Declaración de Predio Catastrado nuevos
79	79	16-06-02-00557	San Miguel Tucurú	ALTA VERAPAZ	Dictamen Jurídico y Proyecto de Declaración de Predio Catastrado nuevos
80	80	16-06-02-00558	San Miguel Tucurú	ALTA VERAPAZ	Dictamen Jurídico y Proyecto de Declaración de Predio Catastrado nuevos
81	81	16-06-02-00559	San Miguel Tucurú	ALTA VERAPAZ	Dictamen Jurídico y Proyecto de Declaración de Predio Catastrado nuevos
82	82	16-06-02-00541	San Miguel Tucurú	ALTA VERAPAZ	Dictamen Jurídico y Proyecto de Declaración de Predio Catastrado nuevos
83	83	16-06-02-00535	San Miguel Tucurú	ALTA VERAPAZ	Dictamen Jurídico y Proyecto de Declaración de Predio Catastrado nuevos
84	84	16-06-02-00560	San Miguel Tucurú	ALTA VERAPAZ	Dictamen Jurídico y Proyecto de Declaración de Predio Catastrado nuevos
85	85	16-06-02-00561	San Miguel Tucurú	ALTA VERAPAZ	Dictamen Jurídico y Proyecto de Declaración de Predio Catastrado nuevos
86	86	16-06-02-00562	San Miguel Tucurú	ALTA VERAPAZ	Dictamen Jurídico y Proyecto de Declaración de Predio Catastrado nuevos
87	87	16-06-02-00564	San Miguel Tucurú	ALTA VERAPAZ	Dictamen Jurídico y Proyecto de Declaración de Predio Catastrado nuevos
88	88	16-06-02-00563	San Miguel Tucurú	ALTA VERAPAZ	Dictamen Jurídico y Proyecto de Declaración de Predio Catastrado nuevos
89	89	16-06-02-00566	San Miguel Tucurú	ALTA VERAPAZ	Dictamen Jurídico y Proyecto de Declaración de Predio Catastrado nuevos
90	90	16-06-02-00568	San Miguel Tucurú	ALTA VERAPAZ	Dictamen Jurídico y Proyecto de Declaración de Predio Catastrado nuevos
91	91	16-06-02-00567	San Miguel Tucurú	ALTA VERAPAZ	Dictamen Jurídico y Proyecto de Declaración de Predio Catastrado nuevos
92	92	16-06-02-00592	San Miguel Tucurú	ALTA VERAPAZ	Dictamen Jurídico y Proyecto de Declaración de Predio Catastrado nuevos
93	93	16-06-02-00579	San Miguel Tucurú	ALTA VERAPAZ	Dictamen Jurídico y Proyecto de Declaración de Predio Catastrado nuevos
94	94	16-06-02-00587	San Miguel Tucurú	ALTA VERAPAZ	Dictamen Jurídico y Proyecto de Declaración de Predio Catastrado nuevos
95	95	16-06-02-00588	San Miguel Tucurú	ALTA VERAPAZ	Dictamen Jurídico y Proyecto de Declaración de Predio Catastrado nuevos
96	96	16-06-02-00589	San Miguel Tucurú	ALTA VERAPAZ	Dictamen Jurídico y Proyecto de Declaración de Predio Catastrado nuevos
97	97	16-06-02-00590	San Miguel Tucurú	ALTA VERAPAZ	Dictamen Jurídico y Proyecto de Declaración de Predio Catastrado nuevos
98	98	16-06-02-00591	San Miguel Tucurú	ALTA VERAPAZ	Dictamen Jurídico y Proyecto de Declaración de Predio Catastrado nuevos

No.	Correlativo	CCC	Municipio	Departamento	Actividad Reportada
99	99	16-06-02-00578	San Miguel Tucurú	ALTA VERAPAZ	Dictamen Jurídico y Proyecto de Declaración de Predio Catastrado nuevos
100	100	16-06-02-00577	San Miguel Tucurú	ALTA VERAPAZ	Dictamen Jurídico y Proyecto de Declaración de Predio Catastrado nuevos
101	101	18-04-07-08510	Morales	IZABAL	Dictamen Jurídico y Proyecto de Declaración de Predio Catastrado nuevos
102	102	16-06-02-00575	San Miguel Tucurú	ALTA VERAPAZ	Dictamen Jurídico y Proyecto de Declaración de Predio Catastrado nuevos
103	103	16-06-02-00574	San Miguel Tucurú	ALTA VERAPAZ	Dictamen Jurídico y Proyecto de Declaración de Predio Catastrado nuevos
104	104	16-06-02-00572	San Miguel Tucurú	ALTA VERAPAZ	Dictamen Jurídico y Proyecto de Declaración de Predio Catastrado nuevos
105	105	16-06-02-00571	San Miguel Tucurú	ALTA VERAPAZ	Dictamen Jurídico y Proyecto de Declaración de Predio Catastrado nuevos
106	106	16-06-02-00570	San Miguel Tucurú	ALTA VERAPAZ	Dictamen Jurídico y Proyecto de Declaración de Predio Catastrado nuevos
107	107	16-06-02-00569	San Miguel Tucurú	ALTA VERAPAZ	Dictamen Jurídico y Proyecto de Declaración de Predio Catastrado nuevos
108	108	18-04-07-01082	Morales	IZABAL	Dictamen Jurídico y Proyecto de Declaración de Predio Catastrado nuevos
109	109	18-04-07-08505	Morales	IZABAL	Dictamen Jurídico y Proyecto de Declaración de Predio Catastrado nuevos
110	110	16-06-02-00997	San Miguel Tucurú	ALTA VERAPAZ	Dictamen Jurídico y Proyecto de Declaración de Predio Catastrado nuevos
111	111	16-06-02-00228	San Miguel Tucurú	ALTA VERAPAZ	Dictamen Jurídico y Proyecto de Declaración de Predio Catastrado nuevos
112	112	16-06-02-00079	San Miguel Tucurú	ALTA VERAPAZ	Dictamen Jurídico y Proyecto de Declaración de Predio Catastrado nuevos
113	113	16-06-02-00239	San Miguel Tucurú	ALTA VERAPAZ	Dictamen Jurídico y Proyecto de Declaración de Predio Catastrado nuevos
114	114	16-06-02-00237	San Miguel Tucurú	ALTA VERAPAZ	Dictamen Jurídico y Proyecto de Declaración de Predio Catastrado nuevos
115	115	16-06-02-00242	San Miguel Tucurú	ALTA VERAPAZ	Dictamen Jurídico y Proyecto de Declaración de Predio Catastrado nuevos
116	116	16-06-02-00382	San Miguel Tucurú	ALTA VERAPAZ	Dictamen Jurídico y Proyecto de Declaración de Predio Catastrado nuevos
117	117	16-06-02-00379	San Miguel Tucurú	ALTA VERAPAZ	Dictamen Jurídico y Proyecto de Declaración de Predio Catastrado nuevos
118	118	16-06-02-00383	San Miguel Tucurú	ALTA VERAPAZ	Dictamen Jurídico y Proyecto de Declaración de Predio Catastrado nuevos
Dictamen Jurídico y Proyecto de Declaración de Predio Catastrado, nuevos.					118
TOTAL					118

No.	Correlativo	CCC	Municipio	Departamento	Actividad Reportada
-----	-------------	-----	-----------	--------------	---------------------



Licda. Patricia Marybel Vallejos Torres
Servicios Profesionales para el estudio de Expedientes
Catastrales y emisión del Dictamen Jurídico
Licenciada en Ciencias Jurídicas y Sociales,
Abogada y Notaria

Revisado, avalado y certificado para pago por:



Dr. José Anibal López Silva
Gerente Jurídico
Gerencia Jurídica del Proceso Catastral

ANEXO AL INFORME DE ACTIVIDADES					
Contrato No.:		RIC-R-029-0058-2026			
Nombre del Servicio:		Servicios Profesionales para el estudio de Expedientes Catastrales y emisión del Dictamen Jurídico			
Actividad:		La suscrita hace constar que previa revisión y constatación de la existencia de: ciento treinta (130) expedientes catastrales, de los cuales realice ciento veintidós (122) dictámenes jurídicos y proyectos de declaración de predio catastrado nuevos; y, ocho (8) dictámenes jurídicos y Proyecto de Declaración de Predio Catastrado por actualización de la Información Catastral.			
Nombre del Contratista:		Licda. Patricia Marybel Vallejos Torres			
Anexo correspondiente Al mes de:		Marzo 2026			
No.	Correlativo	CCC	Municipio	Departamento	Actividad Reportada
1	1	03-09-02-00114	Santa Lucia Milpas Altas	SACATEPÉQUEZ	Dictamen Jurídico y Proyecto de Declaración de Predio Catastrado nuevos
2	2	03-09-02-00014	Santa Lucia Milpas Altas	SACATEPÉQUEZ	Dictamen Jurídico y Proyecto de Declaración de Predio Catastrado nuevos
3	3	03-09-02-00115	Santa Lucia Milpas Altas	SACATEPÉQUEZ	Dictamen Jurídico y Proyecto de Declaración de Predio Catastrado nuevos
4	4	03-09-02-00202	Santa Lucia Milpas Altas	SACATEPÉQUEZ	Dictamen Jurídico y Proyecto de Declaración de Predio Catastrado nuevos
5	5	15-06-02-00890	El Chol	BAJA VERAPAZ	Dictamen Jurídico y Proyecto de Declaración de Predio Catastrado nuevos
6	6	15-06-02-01886	El Chol	BAJA VERAPAZ	Dictamen Jurídico y Proyecto de Declaración de Predio Catastrado nuevos
7	7	03-09-02-00117	Santa Lucia Milpas Altas	SACATEPÉQUEZ	Dictamen Jurídico y Proyecto de Declaración de Predio Catastrado nuevos
8	8	03-09-01-08899	Santa Lucia Milpas Altas	SACATEPÉQUEZ	Dictamen Jurídico y Proyecto de Declaración de Predio Catastrado nuevos
9	9	18-04-04-00130	Morales	IZABAL	Dictamen Jurídico y Proyecto de Declaración de Predio Catastrado nuevos
10	10	15-06-02-01960	El Chol	BAJA VERAPAZ	Dictamen Jurídico y Proyecto de Declaración de Predio Catastrado nuevos
11	11	18-04-07-06772	Morales	IZABAL	Dictamen Jurídico y Proyecto de Declaración de Predio Catastrado nuevos
12	12	15-06-02-01933	El Chol	BAJA VERAPAZ	Dictamen Jurídico y Proyecto de Declaración de Predio Catastrado nuevos
13	13	18-04-07-01681	Morales	IZABAL	Dictamen Jurídico y Proyecto de Declaración de Predio Catastrado nuevos
14	14	18-04-07-01700	Morales	IZABAL	Dictamen Jurídico y Proyecto de Declaración de Predio Catastrado nuevos

No.	Correlativo	COC	Municipio	Departamento	Actividad Reportada
15	15	18-04-04-00118	Morales	IZABAL	Dictamen Juridico y Proyecto de Declaración de Predio Catastrado nuevos
16	16	18-04-04-00123	Morales	IZABAL	Dictamen Juridico y Proyecto de Declaración de Predio Catastrado nuevos
17	17	18-04-07-01699	Morales	IZABAL	Dictamen Juridico y Proyecto de Declaración de Predio Catastrado nuevos
18	18	16-06-02-01009	San Miguel Tucurú	ALTA VERAPAZ	Dictamen Juridico y Proyecto de Declaración de Predio Catastrado nuevos
19	19	16-06-02-01057	San Miguel Tucurú	ALTA VERAPAZ	Dictamen Juridico y Proyecto de Declaración de Predio Catastrado nuevos
20	20	16-06-02-01052	San Miguel Tucurú	ALTA VERAPAZ	Dictamen Juridico y Proyecto de Declaración de Predio Catastrado nuevos
21	21	18-04-07-04873	Morales	IZABAL	Dictamen Juridico y Proyecto de Declaración de Predio Catastrado nuevos
22	22	15-06-02-01836	El Chol	BAJA VERAPAZ	Dictamen Juridico y Proyecto de Declaración de Predio Catastrado nuevos
23	23	16-06-02-00523	San Miguel Tucurú	ALTA VERAPAZ	Dictamen Juridico y Proyecto de Declaración de Predio Catastrado nuevos
24	24	16-06-02-00553	San Miguel Tucurú	ALTA VERAPAZ	Dictamen Juridico y Proyecto de Declaración de Predio Catastrado nuevos
25	25	16-06-02-01389	San Miguel Tucurú	ALTA VERAPAZ	Dictamen Juridico y Proyecto de Declaración de Predio Catastrado nuevos
26	26	18-04-01-00797	Morales	IZABAL	Dictamen Juridico y Proyecto de Declaración de Predio Catastrado nuevos
27	27	15-06-02-01943	El Chol	BAJA VERAPAZ	Dictamen Juridico y Proyecto de Declaración de Predio Catastrado nuevos
28	28	03-09-01-03361	Santa Lucia Milpas Altas	SACATEPÉQUEZ	Dictamen Juridico y Proyecto de Declaración de Predio Catastrado nuevos
29	29	15-06-02-01931	El Chol	BAJA VERAPAZ	Dictamen Juridico y Proyecto de Declaración de Predio Catastrado nuevos
30	30	16-06-02-00923	San Miguel Tucurú	ALTA VERAPAZ	Dictamen Juridico y Proyecto de Declaración de Predio Catastrado nuevos
31	31	16-06-02-00977	San Miguel Tucurú	ALTA VERAPAZ	Dictamen Juridico y Proyecto de Declaración de Predio Catastrado nuevos
32	32	16-06-02-00922	San Miguel Tucurú	ALTA VERAPAZ	Dictamen Juridico y Proyecto de Declaración de Predio Catastrado nuevos
33	33	16-06-02-00979	San Miguel Tucurú	ALTA VERAPAZ	Dictamen Juridico y Proyecto de Declaración de Predio Catastrado nuevos

No.	Correlativo	CCC	Municipio	Departamento	Actividad Reportada
34	34	15-06-02-01932	El Chol	BAJA VERAPAZ	Dictamen Juridico y Proyecto de Declaración de Predio Catastrado nuevos
35	35	16-06-02-00971	San Miguel Tucurú	ALTA VERAPAZ	Dictamen Juridico y Proyecto de Declaración de Predio Catastrado nuevos
36	36	16-06-02-00974	San Miguel Tucurú	ALTA VERAPAZ	Dictamen Juridico y Proyecto de Declaración de Predio Catastrado nuevos
37	37	16-06-02-00980	San Miguel Tucurú	ALTA VERAPAZ	Dictamen Juridico y Proyecto de Declaración de Predio Catastrado nuevos
38	38	15-06-02-01936	El Chol	BAJA VERAPAZ	Dictamen Juridico y Proyecto de Declaración de Predio Catastrado nuevos
39	39	17-13-19-00123	Las Cruces	PETEN	Dictamen Juridico y Proyecto de Declaración de Predio Catastrado nuevos
40	40	16-06-02-00985	San Miguel Tucurú	ALTA VERAPAZ	Dictamen Juridico y Proyecto de Declaración de Predio Catastrado nuevos
41	41	16-06-02-01256	San Miguel Tucurú	ALTA VERAPAZ	Dictamen Juridico y Proyecto de Declaración de Predio Catastrado nuevos
42	42	16-06-02-01255	San Miguel Tucurú	ALTA VERAPAZ	Dictamen Juridico y Proyecto de Declaración de Predio Catastrado nuevos
43	43	16-06-02-01227	San Miguel Tucurú	ALTA VERAPAZ	Dictamen Juridico y Proyecto de Declaración de Predio Catastrado nuevos
44	44	16-06-02-01257	San Miguel Tucurú	ALTA VERAPAZ	Dictamen Juridico y Proyecto de Declaración de Predio Catastrado nuevos
45	45	15-06-01-00054	El Chol	BAJA VERAPAZ	Dictamen Juridico y Proyecto de Declaración de Predio Catastrado nuevos
46	46	15-06-01-00046	El Chol	BAJA VERAPAZ	Dictamen Juridico y Proyecto de Declaración de Predio Catastrado nuevos
47	47	15-06-01-00055	El Chol	BAJA VERAPAZ	Dictamen Juridico y Proyecto de Declaración de Predio Catastrado nuevos
48	48	15-06-01-00057	El Chol	BAJA VERAPAZ	Dictamen Juridico y Proyecto de Declaración de Predio Catastrado nuevos
49	49	15-06-01-00061	El Chol	BAJA VERAPAZ	Dictamen Juridico y Proyecto de Declaración de Predio Catastrado nuevos
50	50	15-06-01-00062	El Chol	BAJA VERAPAZ	Dictamen Juridico y Proyecto de Declaración de Predio Catastrado nuevos
51	51	16-06-02-00993	San Miguel Tucurú	ALTA VERAPAZ	Dictamen Juridico y Proyecto de Declaración de Predio Catastrado nuevos
52	52	16-06-02-00975	San Miguel Tucurú	ALTA VERAPAZ	Dictamen Juridico y Proyecto de Declaración de Predio Catastrado nuevos
53	53	16-06-02-00969	San Miguel Tucurú	ALTA VERAPAZ	Dictamen Juridico y Proyecto de Declaración de Predio Catastrado nuevos
54	54	16-06-02-00973	San Miguel Tucurú	ALTA VERAPAZ	Dictamen Juridico y Proyecto de Declaración de Predio Catastrado nuevos
55	55	16-06-02-00981	San Miguel Tucurú	ALTA VERAPAZ	Dictamen Juridico y Proyecto de Declaración de Predio Catastrado nuevos

No.	Cerrela tivo	CCC	Municipio	Departamento	Actividad Reportada
56	56	16-06-02-00982	San Miguel Tucurú	ALTA VERAPAZ	Dictamen Juridico y Proyecto de Declaración de Predio Catastrado nuevos
57	57	16-06-02-00983	San Miguel Tucurú	ALTA VERAPAZ	Dictamen Juridico y Proyecto de Declaración de Predio Catastrado nuevos
58	58	16-06-02-00988	San Miguel Tucurú	ALTA VERAPAZ	Dictamen Juridico y Proyecto de Declaración de Predio Catastrado nuevos
59	59	16-06-02-00989	San Miguel Tucurú	ALTA VERAPAZ	Dictamen Juridico y Proyecto de Declaración de Predio Catastrado nuevos
60	60	16-06-02-00992	San Miguel Tucurú	ALTA VERAPAZ	Dictamen Juridico y Proyecto de Declaración de Predio Catastrado nuevos
61	61	15-06-01-00060	El Chol	BAJA VERAPAZ	Dictamen Juridico y Proyecto de Declaración de Predio Catastrado nuevos
62	62	18-04-07-10651	Morales	IZABAL	Dictamen Juridico y Proyecto de Declaración de Predio Catastrado nuevos
63	63	16-06-02-00994	San Miguel Tucurú	ALTA VERAPAZ	Dictamen Juridico y Proyecto de Declaración de Predio Catastrado nuevos
64	64	16-06-02-00999	San Miguel Tucurú	ALTA VERAPAZ	Dictamen Juridico y Proyecto de Declaración de Predio Catastrado nuevos
65	65	16-06-02-01000	San Miguel Tucurú	ALTA VERAPAZ	Dictamen Juridico y Proyecto de Declaración de Predio Catastrado nuevos
66	66	16-06-02-01012	San Miguel Tucurú	ALTA VERAPAZ	Dictamen Juridico y Proyecto de Declaración de Predio Catastrado nuevos
67	67	16-06-02-01013	San Miguel Tucurú	ALTA VERAPAZ	Dictamen Juridico y Proyecto de Declaración de Predio Catastrado nuevos
68	68	16-06-02-00984	San Miguel Tucurú	ALTA VERAPAZ	Dictamen Juridico y Proyecto de Declaración de Predio Catastrado nuevos
69	69	16-06-02-01014	San Miguel Tucurú	ALTA VERAPAZ	Dictamen Juridico y Proyecto de Declaración de Predio Catastrado nuevos
70	70	16-06-02-01016	San Miguel Tucurú	ALTA VERAPAZ	Dictamen Juridico y Proyecto de Declaración de Predio Catastrado nuevos
71	71	03-09-01-03352	Santa Lucia Milpas Altas	SACATEPÉQUEZ	Dictamen Juridico y Proyecto de Declaración de Predio Catastrado nuevos
72	72	16-06-02-01251	San Miguel Tucurú	ALTA VERAPAZ	Dictamen Juridico y Proyecto de Declaración de Predio Catastrado nuevos
73	73	16-06-02-01055	San Miguel Tucurú	ALTA VERAPAZ	Dictamen Juridico y Proyecto de Declaración de Predio Catastrado nuevos
74	74	16-06-02-01058	San Miguel Tucurú	ALTA VERAPAZ	Dictamen Juridico y Proyecto de Declaración de Predio Catastrado nuevos
75	75	16-06-02-01228	San Miguel Tucurú	ALTA VERAPAZ	Dictamen Juridico y Proyecto de Declaración de Predio Catastrado nuevos
76	76	16-06-02-00978	San Miguel Tucurú	ALTA VERAPAZ	Dictamen Juridico y Proyecto de Declaración de Predio Catastrado nuevos
77	77	16-06-02-01247	San Miguel Tucurú	ALTA VERAPAZ	Dictamen Juridico y Proyecto de Declaración de Predio Catastrado nuevos

No.	Correlativo	CCC	Municipio	Departamento	Actividad Reportada
78	78	18-04-07-10652	Morales	IZABAL	Dictamen Juridico y Proyecto de Declaración de Predio Catastrado nuevos
79	79	15-06-01-00075	El Chol	BAJA VERAPAZ	Dictamen Juridico y Proyecto de Declaración de Predio Catastrado nuevos
80	80	16-06-02-01003	San Miguel Tucurú	ALTA VERAPAZ	Dictamen Juridico y Proyecto de Declaración de Predio Catastrado nuevos
81	81	17-13-11-01358	Las Cruces	PETÉN	Dictamen Juridico y Proyecto de Declaración de Predio Catastrado nuevos
82	82	16-06-02-01008	San Miguel Tucurú	ALTA VERAPAZ	Dictamen Juridico y Proyecto de Declaración de Predio Catastrado nuevos
83	83	16-06-02-01056	San Miguel Tucurú	ALTA VERAPAZ	Dictamen Juridico y Proyecto de Declaración de Predio Catastrado nuevos
84	84	18-04-01-03389	Morales	IZABAL	Dictamen Juridico y Proyecto de Declaración de Predio Catastrado nuevos
85	85	16-06-02-01254	San Miguel Tucurú	ALTA VERAPAZ	Dictamen Juridico y Proyecto de Declaración de Predio Catastrado nuevos
86	86	16-06-02-01262	San Miguel Tucurú	ALTA VERAPAZ	Dictamen Juridico y Proyecto de Declaración de Predio Catastrado nuevos
87	87	16-06-02-01263	San Miguel Tucurú	ALTA VERAPAZ	Dictamen Juridico y Proyecto de Declaración de Predio Catastrado nuevos
88	88	16-06-02-01264	San Miguel Tucurú	ALTA VERAPAZ	Dictamen Juridico y Proyecto de Declaración de Predio Catastrado nuevos
89	89	16-06-02-00378	San Miguel Tucurú	ALTA VERAPAZ	Dictamen Juridico y Proyecto de Declaración de Predio Catastrado nuevos
90	90	16-06-02-01266	San Miguel Tucurú	ALTA VERAPAZ	Dictamen Juridico y Proyecto de Declaración de Predio Catastrado nuevos
91	91	16-06-02-01271	San Miguel Tucurú	ALTA VERAPAZ	Dictamen Juridico y Proyecto de Declaración de Predio Catastrado nuevos
92	92	16-06-02-01233	San Miguel Tucurú	ALTA VERAPAZ	Dictamen Juridico y Proyecto de Declaración de Predio Catastrado nuevos
93	93	16-06-02-01272	San Miguel Tucurú	ALTA VERAPAZ	Dictamen Juridico y Proyecto de Declaración de Predio Catastrado nuevos
94	94	16-06-02-01276	San Miguel Tucurú	ALTA VERAPAZ	Dictamen Juridico y Proyecto de Declaración de Predio Catastrado nuevos
95	95	16-06-02-01268	San Miguel Tucurú	ALTA VERAPAZ	Dictamen Juridico y Proyecto de Declaración de Predio Catastrado nuevos
96	96	16-06-02-01304	San Miguel Tucurú	ALTA VERAPAZ	Dictamen Juridico y Proyecto de Declaración de Predio Catastrado nuevos
97	97	18-04-07-01638	Morales	IZABAL	Dictamen Juridico y Proyecto de Declaración de Predio Catastrado nuevos
98	98	18-04-07-13754	Morales	IZABAL	Dictamen Juridico y Proyecto de Declaración de Predio Catastrado nuevos

No.	Correlativo	CCC	Municipio	Departamento	Actividad Reportada
99	99	16-04-07-01649	Morales	IZABAL	Dictamen Jurídico y Proyecto de Declaración de Predio Catastrado nuevos
100	100	15-06-01-00065	El Chol	BAJA VERAPAZ	Dictamen Jurídico y Proyecto de Declaración de Predio Catastrado nuevos
101	101	16-06-02-07568	San Miguel Tucurú	ALTA VERAPAZ	Dictamen Jurídico y Proyecto de Declaración de Predio Catastrado nuevos
102	102	16-06-02-01375	San Miguel Tucurú	ALTA VERAPAZ	Dictamen Jurídico y Proyecto de Declaración de Predio Catastrado nuevos
103	103	16-06-02-01382	San Miguel Tucurú	ALTA VERAPAZ	Dictamen Jurídico y Proyecto de Declaración de Predio Catastrado nuevos
104	104	16-06-02-01390	San Miguel Tucurú	ALTA VERAPAZ	Dictamen Jurídico y Proyecto de Declaración de Predio Catastrado nuevos
105	105	16-06-02-01391	San Miguel Tucurú	ALTA VERAPAZ	Dictamen Jurídico y Proyecto de Declaración de Predio Catastrado nuevos
106	106	16-06-02-01399	San Miguel Tucurú	ALTA VERAPAZ	Dictamen Jurídico y Proyecto de Declaración de Predio Catastrado nuevos
107	107	16-06-02-01402	San Miguel Tucurú	ALTA VERAPAZ	Dictamen Jurídico y Proyecto de Declaración de Predio Catastrado nuevos
108	108	15-06-01-00068	El Chol	BAJA VERAPAZ	Dictamen Jurídico y Proyecto de Declaración de Predio Catastrado nuevos
109	109	16-06-02-01374	San Miguel Tucurú	ALTA VERAPAZ	Dictamen Jurídico y Proyecto de Declaración de Predio Catastrado nuevos
110	110	16-06-02-00069	San Miguel Tucurú	ALTA VERAPAZ	Dictamen Jurídico y Proyecto de Declaración de Predio Catastrado nuevos
111	111	16-06-03-02578	San Miguel Tucurú	ALTA VERAPAZ	Dictamen Jurídico y Proyecto de Declaración de Predio Catastrado nuevos
112	112	16-06-03-02579	San Miguel Tucurú	ALTA VERAPAZ	Dictamen Jurídico y Proyecto de Declaración de Predio Catastrado nuevos
113	113	16-06-02-01324	San Miguel Tucurú	ALTA VERAPAZ	Dictamen Jurídico y Proyecto de Declaración de Predio Catastrado nuevos
114	114	16-06-02-07587	San Miguel Tucurú	ALTA VERAPAZ	Dictamen Jurídico y Proyecto de Declaración de Predio Catastrado nuevos
115	115	16-06-02-00073	San Miguel Tucurú	ALTA VERAPAZ	Dictamen Jurídico y Proyecto de Declaración de Predio Catastrado nuevos
116	116	16-06-02-01321	San Miguel Tucurú	ALTA VERAPAZ	Dictamen Jurídico y Proyecto de Declaración de Predio Catastrado nuevos

No.	Comeltivo	CCC	Municipio	Departamento	Actividad Reportada
117	117	16-06-02-01376	San Miguel Tucurú	ALTA VERAPAZ	Dictamen Jurídico y Proyecto de Declaración de Predio Catastrado nuevos
118	118	16-06-02-01704	San Miguel Tucurú	ALTA VERAPAZ	Dictamen Jurídico y Proyecto de Declaración de Predio Catastrado nuevos
119	119	16-06-04-05017	San Miguel Tucurú	ALTA VERAPAZ	Dictamen Jurídico y Proyecto de Declaración de Predio Catastrado nuevos
120	120	16-06-04-04678	San Miguel Tucurú	ALTA VERAPAZ	Dictamen Jurídico y Proyecto de Declaración de Predio Catastrado nuevos
121	121	16-06-02-01307	San Miguel Tucurú	ALTA VERAPAZ	Dictamen Jurídico y Proyecto de Declaración de Predio Catastrado nuevos
122	122	16-06-04-01686	San Miguel Tucurú	ALTA VERAPAZ	Dictamen Jurídico y Proyecto de Declaración de Predio Catastrado nuevos
Dictamen Jurídico y Proyecto de Declaración de Predio Catastrado, nuevos.					122
123	1	15-04-07-01339	Morales	IZABAL	Dictamen Jurídico y Proyecto de Declaración de Predio Catastrado por actualización de la Información.
124	2	03-09-02-03035	Santa Lucía Milpas Altas	SACATEPÉQUEZ	Dictamen Jurídico y Proyecto de Declaración de Predio Catastrado por actualización de la Información.
125	3	15-06-02-03437	El Chol	BAJA VERAPAZ	Dictamen Jurídico y Proyecto de Declaración de Predio Catastrado por actualización de la Información.
126	4	17-01-01-00894	Flores	PETÉN	Dictamen Jurídico y Proyecto de Declaración de Predio Catastrado por actualización de la Información.
127	5	17-01-05-00463	Flores	PETÉN	Dictamen Jurídico y Proyecto de Declaración de Predio Catastrado por actualización de la Información.
128	6	17-01-01-05562	Flores	PETÉN	Dictamen Jurídico y Proyecto de Declaración de Predio Catastrado por actualización de la Información.
129	7	16-08-04-00935	San Miguel Tucurú	ALTA VERAPAZ	Dictamen Jurídico y Proyecto de Declaración de Predio Catastrado por actualización de la Información.
130	8	17-01-01-00433	Flores	PETÉN	Dictamen Jurídico y Proyecto de Declaración de Predio Catastrado por actualización de la Información.
Dictamen Jurídico y Proyecto de Declaración de Predio Catastrado, por actualización					8
TOTAL					130

No.	Comentario	CCC	Municipio	Departamento	Actividad Reportada
-----	------------	-----	-----------	--------------	---------------------



Licda. Patricia Marybel Vallejos Torres
Servicios Profesionales para el estudio de Expedientes
Catastrales y emisión del Dictamen Jurídico
Licenciada en Ciencias Jurídicas y Sociales,
Abogada y Notaria

Revisado, avalado y certificado para pago por:



Lic. M.Sc. Juan Carlos López Taracena
Gerente Jurídico a.l.
Gerencia Jurídica del Proceso Catastral

**REGISTRO DE INFORMACIÓN CATASTRAL DE GUATEMALA
INFORME MENSUAL DE ACTIVIDADES**

RENGLÓN PRESUPUESTARIO 029 "OTRAS REMUNERACIONES DEL PERSONAL TEMPORAL"	
Nombre del Contratista: Karla Yesenia Beteta Ortíz	No. De Contrato: RIC-R-029-0059-2026
Nombre del Servicio: Servicios Profesionales para la Emisión de Ficha de Investigación de Derechos Reales	Gerencia: Gerencia Jurídica del Proceso Catastral
Proyecto: Registro de Información Catastral de Guatemala (RIC)	Informe correspondiente al mes de: Marzo 2026.


1. Seguimiento de actividades de la Investigación Registral, Recopilación, Digitalización, asociación de imágenes y, Análisis de Información Registral correspondiente a cada identificación (es) registral (es) que me fue asignada, ver Anexo.
2. Generé Consulta a distancia de fincas relacionadas a la identificación registral asignada, objeto de estudio y Análisis Jurídico de la información Registral.
3. Plantee dudas, respecto a información descriptiva y grafica objeto de análisis jurídico de la información registral.


FIRMA:


Karla Yesenia Beteta Ortiz

Licenciada en Ciencias Jurídicas y Sociales,
Abogada y Notaria
Servicios profesionales para la Emisión de
Ficha de Investigación de Derechos Reales

Vo.Bo.:


Lic. M.Sc. Juan Carlos López Taracena
Gerente Jurídico a.i.
Gerencia Jurídica del Proceso Catastral



ANEXO AL INFORME DE ACTIVIDADES				
Contrato No.:		RIC-R-029-0059-2026		
Nombre del Servicio:		SERVICIOS PROFESIONALES PARA LA EMISIÓN DE FICHA DE INVESTIGACIÓN DE DERECHOS REALES.		
Actividad:		La suscrita hace constar de la existencia de treinta y tres (33) Fichas de Investigación de Derechos Reales, elaboradas (Investigación, Recopilación, asociación de imágenes, digitalización y análisis de la Información Registral, finalizado).		
Nombre del Contratista:		Licda. Karla Yesenia Beteta Ortíz		
Anexo correspondiente al mes de :		Marzo 2026		
No.	Identificación Registral	Municipio	Departamento	Actividad Reportada
1	1877-377-364E-9	Las Cruces	Petén	Ficha de Investigación de Derechos Reales, elaborada (Investigación, Recopilación, asociación de imágenes, digitalización y análisis de la Información Registral, finalizado)
2	2389-389-365E-9	Las Cruces	Petén	Ficha de Investigación de Derechos Reales, elaborada (Investigación, Recopilación, asociación de imágenes, digitalización y análisis de la Información Registral, finalizado)
3	2784-284-346E-9	San Luis	Petén	Ficha de Investigación de Derechos Reales, elaborada (Investigación, Recopilación, asociación de imágenes, digitalización y análisis de la Información Registral, finalizado)
4	2786-286-346E-9	San Luis	Petén	Ficha de Investigación de Derechos Reales, elaborada (Investigación, Recopilación, asociación de imágenes, digitalización y análisis de la Información Registral, finalizado)
5	281-281-341E-9	San Luis	Petén	Ficha de Investigación de Derechos Reales, elaborada (Investigación, Recopilación, asociación de imágenes, digitalización y análisis de la Información Registral, finalizado)

No.	Identificación Registral	Municipio	Departamento	Actividad Reportada
6	2950-450-346E-9	San Luis	Petén	Ficha de Investigación de Derechos Reales, elaborada (Investigación, Recopilación, asociación de imágenes, digitalización y análisis de la Información Registral, finalizado)
7	2951-451-346E-9	San Luis	Petén	Ficha de Investigación de Derechos Reales, elaborada (Investigación, Recopilación, asociación de imágenes, digitalización y análisis de la Información Registral, finalizado)
8	2957-457-346E-9	San Luis	Petén	Ficha de Investigación de Derechos Reales, elaborada (Investigación, Recopilación, asociación de imágenes, digitalización y análisis de la Información Registral, finalizado)
9	2966-466-346E-9	San Luis	Petén	Ficha de Investigación de Derechos Reales, elaborada (Investigación, Recopilación, asociación de imágenes, digitalización y análisis de la Información Registral, finalizado)
10	3292-292-347E-9	San Luis	Petén	Ficha de Investigación de Derechos Reales, elaborada (Investigación, Recopilación, asociación de imágenes, digitalización y análisis de la Información Registral, finalizado)
11	3340-340-347E-9	San Luis	Petén	Ficha de Investigación de Derechos Reales, elaborada (Investigación, Recopilación, asociación de imágenes, digitalización y análisis de la Información Registral, finalizado)
12	3341-341-347E-9	San Luis	Petén	Ficha de Investigación de Derechos Reales, elaborada (Investigación, Recopilación, asociación de imágenes, digitalización y análisis de la Información Registral, finalizado)

No.	Identificación Registral	Municipio	Departamento	Actividad Reportada
13	568-68-362E-9	Las Cruces	Petén	Ficha de Investigación de Derechos Reales, elaborada (Investigación, Recopilación, asociación de imágenes, digitalización y análisis de la Información Registral, finalizado)
14	9044-44-339E-9	Poptún	Petén	Ficha de Investigación de Derechos Reales, elaborada (Investigación, Recopilación, asociación de imágenes, digitalización y análisis de la Información Registral, finalizado)
15	9061-61-339E-9	Poptún	Petén	Ficha de Investigación de Derechos Reales, elaborada (Investigación, Recopilación, asociación de imágenes, digitalización y análisis de la Información Registral, finalizado)
16	9062-62-339E-9	Poptún	Petén	Ficha de Investigación de Derechos Reales, elaborada (Investigación, Recopilación, asociación de imágenes, digitalización y análisis de la Información Registral, finalizado)
17	9063-63-339E-9	Poptún	Petén	Ficha de Investigación de Derechos Reales, elaborada (Investigación, Recopilación, asociación de imágenes, digitalización y análisis de la Información Registral, finalizado)
18	9064-64-339E-9	Poptún	Petén	Ficha de Investigación de Derechos Reales, elaborada (Investigación, Recopilación, asociación de imágenes, digitalización y análisis de la Información Registral, finalizado)
19	9065-65-339E-9	Poptún	Petén	Ficha de Investigación de Derechos Reales, elaborada (Investigación, Recopilación, asociación de imágenes, digitalización y análisis de la Información Registral, finalizado)

No.	Identificación Registral	Municipio	Departamento	Actividad Reportada
20	9066-66-339E-9	Poptún	Petén	Ficha de Investigación de Derechos Reales, elaborada (Investigación, Recopilación, asociación de imágenes, digitalización y análisis de la Información Registral, finalizado)
21	9067-67-339E-9	Poptún	Petén	Ficha de Investigación de Derechos Reales, elaborada (Investigación, Recopilación, asociación de imágenes, digitalización y análisis de la Información Registral, finalizado)
22	9068-68-339E-9	Poptún	Petén	Ficha de Investigación de Derechos Reales, elaborada (Investigación, Recopilación, asociación de imágenes, digitalización y análisis de la Información Registral, finalizado)
23	9160-160-359E-9	Poptún	Petén	Ficha de Investigación de Derechos Reales, elaborada (Investigación, Recopilación, asociación de imágenes, digitalización y análisis de la Información Registral, finalizado)
24	9189-189-339E-9	Poptún	Petén	Ficha de Investigación de Derechos Reales, elaborada (Investigación, Recopilación, asociación de imágenes, digitalización y análisis de la Información Registral, finalizado)
25	9190-190-339E-9	Poptún	Petén	Ficha de Investigación de Derechos Reales, elaborada (Investigación, Recopilación, asociación de imágenes, digitalización y análisis de la Información Registral, finalizado)
26	9197-197-359E-9	Poptún	Petén	Ficha de Investigación de Derechos Reales, elaborada (Investigación, Recopilación, asociación de imágenes, digitalización y análisis de la Información Registral, finalizado)

No.	Identificación Registral	Municipio	Departamento	Actividad Reportada
27	9262-262-339E-9	Poptún	Petén	Ficha de Investigación de Derechos Reales, elaborada (Investigación, Recopilación, asociación de imágenes, digitalización y análisis de la Información Registral, finalizado)
28	9278-278-339E-9	Poptún	Petén	Ficha de Investigación de Derechos Reales, elaborada (Investigación, Recopilación, asociación de imágenes, digitalización y análisis de la Información Registral, finalizado)
29	9279-279-339E-9	Poptún	Petén	Ficha de Investigación de Derechos Reales, elaborada (Investigación, Recopilación, asociación de imágenes, digitalización y análisis de la Información Registral, finalizado)
30	928-428-342E-9	Poptún	Petén	Ficha de Investigación de Derechos Reales, elaborada (Investigación, Recopilación, asociación de imágenes, digitalización y análisis de la Información Registral, finalizado)
31	9286-286-339E-9	Poptún	Petén	Ficha de Investigación de Derechos Reales, elaborada (Investigación, Recopilación, asociación de imágenes, digitalización y análisis de la Información Registral, finalizado)
32	9301-301-339E-9	Poptún	Petén	Ficha de Investigación de Derechos Reales, elaborada (Investigación, Recopilación, asociación de imágenes, digitalización y análisis de la Información Registral, finalizado)
33	993-493-362E-9	Las Cruces	Petén	Ficha de Investigación de Derechos Reales, elaborada (Investigación, Recopilación, asociación de imágenes, digitalización y análisis de la Información Registral, finalizado)
Ficha de Investigación de Derechos Reales, elaborada (Investigación, Recopilación, asociación de imágenes, digitalización y análisis de la Información Registral, finalizado)				33
TOTAL				33

No.	Identificación Registral	Municipio	Departamento	Actividad Reportada
-----	--------------------------	-----------	--------------	---------------------



Licda. Karla Yesenia Beteta Ortiz

**Licenciada en Ciencias Jurídicas y Sociales, Abogada y Notaria
Servicios Profesionales para la emisión de Ficha de Investigación de Derechos Reales**

Revisado, avalado y certificado para pago por:



**Lic. M.Sc. Juan Carlos López Taracena
Gerente Jurídico a.i.
Gerencia Jurídica del Proceso Catastral**

**REGISTRO DE INFORMACIÓN CATASTRAL DE GUATEMALA
INFORME FINAL DE ACTIVIDADES**

REGLÓN PRESUPUESTARIO 029 "OTRAS REMUNERACIONES DEL PERSONAL TEMPORAL"	
NOMBRE DEL CONTRATISTA: Karla Yesenia Beteta Ortiz	No. De Contrato: RIC-R-029-0059-2026
NOMBRE DEL SERVICIO: SERVICIOS PROFESIONALES PARA LA EMISIÓN DE FICHA DE INVESTIGACIÓN DE DERECHOS REALES.	Gerencia: Gerencia Jurídica del Proceso Catastral
PROYECTO: Registro de Información Catastral de Guatemala	Plazo del Contrato correspondiente al mes de: Enero a marzo de 2026.

LISTADO DE ACTIVIDADES SEGÚN TDR DEL CONTRATO SUSCRITO	RESULTADOS OBTENIDOS
a) Realizar el procedimiento de Investigación, recopilación, generación de formulario, digitación de información de derechos reales y asociación de imágenes de respaldo de los Derechos Reales digitados en la Ficha de Investigación de Derechos Reales nueva o por actualización.	Realice el procedimiento de investigación, recopilación, generación de formulario, digitación de información de derechos reales y asociación de imágenes de respaldo de los derechos reales de ciento cincuenta y cuatro (154) Ficha(s) de Investigación de Derechos Reales-FIDR- nuevas.
b) Realizar el Análisis de la Información Registral.	Realicé el análisis de la información registral a ciento cincuenta y cuatro (154) Fichas de Investigación de Derechos Reales -FIDR nuevas.
c) Realizar otras actividades asignadas por el supervisor del servicio.	El supervisor designado no me asigno actividades distintas a las indicadas en casilla anterior.

REGISTRO DE INFORMACIÓN CATASTRAL DE GUATEMALA RESUMEN DE RESULTADOS CUANTIFICADOS MENSUALMENTE					
Orden	Actividades	Enero	Febrero	Marzo	Total
a)	Realizar el procedimiento de Investigación, recopilación, generación de formulario, digitación de información de derechos reales y asociación de imágenes de respaldo de los Derechos Reales digitados en la Ficha de Investigación de Derechos Reales nueva o por actualización.	13	108	33	154
b)	Realizar el Análisis de la Información Registral.				
c)	Realizar otras actividades asignadas por el supervisor del servicio.	0	0	0	0
Total de Productos o Resultados		13	108	33	154

<p>FIRMA: </p>	<p>Vo. Bo. </p>
<p>Modo: María Alejandra Retana Ortiz Servicios Profesionales para la emisión de Ficha de Investigación de Derechos Reales Licenciada en Ciencias Jurídicas y Sociales, Abogada y Notaria</p>	<p>Uc. M.Sc. Juan Carlos López Taracena Gerente Jurídico a.l. Gerencia Jurídica del Proceso Catastral Supervisor</p>
<p>Vo. Bo. </p> <p>Uc. M.Sc. Juan Carlos López Taracena Gerente Jurídico a.l. Gerencia Jurídica del Proceso Catastral</p>	<p>Aprobado: </p> <p> Lic. Jorge Mario Ramos Galindo Coordinador de Recursos Humanos Coordinación de Recursos Humanos Gerencia Jurídica del Proceso Catastral REGISTRO DE INFORMACIÓN CATASTRAL DE GUATEMALA</p>

RIC

Guatemala 31 de marzo de 2026.

Licenciado

Jorge Mario Ramos Galindo

Coordinador de Recursos Humanos
Registro de Información Catastral de Guatemala
Presente.



Estimado Lic. Ramos:

Me es grato dirigirme a usted con el propósito de extender la presente **CARTA DE ACEPTACIÓN** del resultado final de la prestación del servicio contratado.

En virtud del párrafo anterior me permito informar que, según el plazo de Vigencia del Contrato No. **RIC-R-029-0059-2026** del contratista: **KARLA YESENIA BETETA ORTÍZ** quien prestó sus Servicios **Profesionales**. Recibí a entera satisfacción los Servicios o Productos establecidos en dicho contrato, por lo tanto, confirmo el cumplimiento de las actividades asignadas en su contratación.

Sin otro particular me suscribo de usted.

Atentamente.



Lic. M.Sc. Juan Carlos López Taracena
Gerente Jurídico-a. I.
Gerencia Jurídica del Proceso Catastral

Guatemala 31 de marzo de 2026.

Licenciado

Jorge Mario Ramos Galindo

Coordinador de Recursos Humanos
Registro de Información Catastral de Guatemala
Presente.

Estimado Lic. Ramos:

Me es grato dirigirme a usted con el propósito de extender la presente **CARTA DE ACEPTACIÓN** del resultado final de la prestación del servicio contratado.

En virtud del párrafo anterior me permito informar que, según el plazo de Vigencia del Contrato No. **RIC-R-029-0059-2026** del contratista: **KARLA YESENIA BETETA ORTÍZ** quien prestó sus Servicios **Profesionales**. Recibí a entera satisfacción los Servicios o Productos establecidos en dicho contrato, por lo tanto, confirmo el cumplimiento de las actividades asignadas en su contratación.

Sin embargo, se hace la aclaración que no se efectuaron algunas actividades establecidas en los términos de referencia, por no ser requeridas en el cumplimiento de las mismas.

Sin otro particular me suscribo de usted.

Atentamente.



Lic. M.Sc. Juan Carlos López Taracena
Gerente Jurídico a. i.
Gerencia Jurídica del Proceso Catastral

ANEXO AL INFORME DE ACTIVIDADES				
Contrato No.:		RIC-R-029-0059-2026		
Nombre del Servicio:		SERVICIOS PROFESIONALES PARA LA EMISIÓN DE FICHA DE INVESTIGACIÓN DE DERECHOS REALES.		
Actividad:		La suscrita hace constar de la existencia de trece (13) Fichas de Investigación de Derechos Reales, elaboradas (Investigación, Recopilación, asociación de imágenes, digitalización y análisis de la Información Registral, finalizado).		
Nombre del Contratista:		Licda. Karla Yesenia Beteta Ortiz		
Anexo correspondiente al mes de:		Enero 2026		
No.	Identificación Registral	Municipio	Departamento	Actividad Reportada
1	2120-120-345E-9	Poptún	Petén	Ficha de Investigación de Derechos Reales, elaborada (Investigación, Recopilación, asociación de imágenes, digitalización y análisis de la Información Registral, finalizado)
2	1594-94-364E-9	Las Cruces	Petén	Ficha de Investigación de Derechos Reales, elaborada (Investigación, Recopilación, asociación de imágenes, digitalización y análisis de la Información Registral, finalizado)
3	243-243-341E-9	Poptún	Petén	Ficha de Investigación de Derechos Reales, elaborada (Investigación, Recopilación, asociación de imágenes, digitalización y análisis de la Información Registral, finalizado)
4	1777-277-364E-9	Las Cruces	Petén	Ficha de Investigación de Derechos Reales, elaborada (Investigación, Recopilación, asociación de imágenes, digitalización y análisis de la Información Registral, finalizado)
5	1617-117-364E-9	Las Cruces	Petén	Ficha de Investigación de Derechos Reales, elaborada (Investigación, Recopilación, asociación de imágenes, digitalización y análisis de la Información Registral, finalizado)
6	1701-201-364E-9	Las Cruces	Petén	Ficha de Investigación de Derechos Reales, elaborada (Investigación, Recopilación, asociación de imágenes, digitalización y análisis de la Información Registral, finalizado)

No.	Identificación Registral	Municipio	Departamento	Actividad Reportada
7	242-242-341E-9	Poptún	Petén	Ficha de Investigación de Derechos Reales, elaborada (Investigación, Recopilación, asociación de imágenes, digitalización y análisis de la Información Registral, finalizado)
8	688-188-322E-9	San Luis	Petén	Ficha de Investigación de Derechos Reales, elaborada (Investigación, Recopilación, asociación de imágenes, digitalización y análisis de la Información Registral, finalizado)
9	1606-106-364E-9	Las Cruces	Petén	Ficha de Investigación de Derechos Reales, elaborada (Investigación, Recopilación, asociación de imágenes, digitalización y análisis de la Información Registral, finalizado)
10	1776-276-364E-9	Las Cruces	Petén	Ficha de Investigación de Derechos Reales, elaborada (Investigación, Recopilación, asociación de imágenes, digitalización y análisis de la Información Registral, finalizado)
11	2764-264-346E-9	Poptún	Petén	Ficha de Investigación de Derechos Reales, elaborada (Investigación, Recopilación, asociación de imágenes, digitalización y análisis de la Información Registral, finalizado)
12	2439-439-345E-9	Poptún	Petén	Ficha de Investigación de Derechos Reales, elaborada (Investigación, Recopilación, asociación de imágenes, digitalización y análisis de la Información Registral, finalizado)
13	249-249-341E-9	Poptún	Petén	Ficha de Investigación de Derechos Reales, elaborada (Investigación, Recopilación, asociación de imágenes, digitalización y análisis de la Información Registral, finalizado)
Ficha de Investigación de Derechos Reales, elaborada (Investigación, Recopilación, asociación de imágenes, digitalización y análisis de la Información Registral, finalizado)				13
TOTAL				13

No.	Identificación Registral	Municipio	Departamento	Actividad Reportada
-----	--------------------------	-----------	--------------	---------------------



Licda. Karla Yessenia Estada Ortiz

Licenciada en Ciencias Jurídicas y Sociales, Abogada y Notaria
Servicios Profesionales para la emisión de Ficha de Investigación de Derechos Reales

Revisado, avalado y certificado para pago por:



Dr. José Anibal López Silva
Gerente Jurídico
Gerencia Jurídica del Proceso Catastral

ANEXO AL INFORME DE ACTIVIDADES				
Contrato No.:		RIC-R-029-0059-2026		
Nombre del Servicio:		SERVICIOS PROFESIONALES PARA LA EMISIÓN DE FICHA DE INVESTIGACIÓN DE DERECHOS REALES.		
Actividad:		La suscrita hace constar de la existencia de ciento ocho (108) Fichas de Investigación de Derechos Reales, elaboradas (Investigación, Recopilación, asociación de Imágenes, digitalización y análisis de la Información Registral, finalizado).		
Nombre del Contratista:		Licda. Karla Yesenia Beteta Ortíz		
Anexo correspondiente al mes de:		Febrero 2026		
No.	Identificación Registral	Municipio	Departamento	Actividad Reportada
1	1767-267-364E-9	Las Cruces	Petén	Ficha de Investigación de Derechos Reales, elaborada (Investigación, Recopilación, asociación de imágenes, digitalización y análisis de la Información Registral, finalizado)
2	1816-316-364E-9	Las Cruces	Petén	Ficha de Investigación de Derechos Reales, elaborada (Investigación, Recopilación, asociación de imágenes, digitalización y análisis de la Información Registral, finalizado)
3	1941-441-364E-9	Las Cruces	Petén	Ficha de Investigación de Derechos Reales, elaborada (Investigación, Recopilación, asociación de imágenes, digitalización y análisis de la Información Registral, finalizado)
4	1956-456-364E-9	Las Cruces	Petén	Ficha de Investigación de Derechos Reales, elaborada (Investigación, Recopilación, asociación de imágenes, digitalización y análisis de la Información Registral, finalizado)
5	2114-114-365E-9	Las Cruces	Petén	Ficha de Investigación de Derechos Reales, elaborada (Investigación, Recopilación, asociación de imágenes, digitalización y análisis de la Información Registral, finalizado)
6	2127-127-365E-9	Las Cruces	Petén	Ficha de Investigación de Derechos Reales, elaborada (Investigación, Recopilación, asociación de imágenes, digitalización y análisis de la Información Registral, finalizado)

No.	Identificación Registral	Municipio	Departamento	Actividad Reportada
7	2331-331-365E-9	Las Cruces	Petén	Ficha de Investigación de Derechos Reales, elaborada (Investigación, Recopilación, asociación de imágenes, digitalización y análisis de la Información Registral, finalizado)
8	1621-121-364E-9	Las Cruces	Petén	Ficha de Investigación de Derechos Reales, elaborada (Investigación, Recopilación, asociación de imágenes, digitalización y análisis de la Información Registral, finalizado)
9	1675-175-364E-9	Las Cruces	Petén	Ficha de Investigación de Derechos Reales, elaborada (Investigación, Recopilación, asociación de imágenes, digitalización y análisis de la Información Registral, finalizado)
10	1679-179-364E-9	Las Cruces	Petén	Ficha de Investigación de Derechos Reales, elaborada (Investigación, Recopilación, asociación de imágenes, digitalización y análisis de la Información Registral, finalizado)
11	1682-182-364E-9	Las Cruces	Petén	Ficha de Investigación de Derechos Reales, elaborada (Investigación, Recopilación, asociación de imágenes, digitalización y análisis de la Información Registral, finalizado)
12	1689-189-364E-9	Las Cruces	Petén	Ficha de Investigación de Derechos Reales, elaborada (Investigación, Recopilación, asociación de imágenes, digitalización y análisis de la Información Registral, finalizado)
13	1706-206-364E-9	Las Cruces	Petén	Ficha de Investigación de Derechos Reales, elaborada (Investigación, Recopilación, asociación de imágenes, digitalización y análisis de la Información Registral, finalizado)

No.	Identificación Registral	Municipio	Departamento	Actividad Reportada
14	1707-207-364E-9	Las Cruces	Petén	Ficha de Investigación de Derechos Reales, elaborada (Investigación, Recopilación, asociación de imágenes, digitalización y análisis de la Información Registral, finalizado)
15	1708-208-364E-9	Las Cruces	Petén	Ficha de Investigación de Derechos Reales, elaborada (Investigación, Recopilación, asociación de imágenes, digitalización y análisis de la Información Registral, finalizado)
16	1731-231-364E-9	Las Cruces	Petén	Ficha de Investigación de Derechos Reales, elaborada (Investigación, Recopilación, asociación de imágenes, digitalización y análisis de la Información Registral, finalizado)
17	4317-317-349E-9	Poptún	Petén	Ficha de Investigación de Derechos Reales, elaborada (Investigación, Recopilación, asociación de imágenes, digitalización y análisis de la Información Registral, finalizado)
18	4318-318-349E-9	Poptún	Petén	Ficha de Investigación de Derechos Reales, elaborada (Investigación, Recopilación, asociación de imágenes, digitalización y análisis de la Información Registral, finalizado)
19	4339-339-349E-9	Poptún	Petén	Ficha de Investigación de Derechos Reales, elaborada (Investigación, Recopilación, asociación de imágenes, digitalización y análisis de la Información Registral, finalizado)
20	4676-176-350E-9	Poptún	Petén	Ficha de Investigación de Derechos Reales, elaborada (Investigación, Recopilación, asociación de imágenes, digitalización y análisis de la Información Registral, finalizado)
21	4712-212-350E-9	Poptún	Petén	Ficha de Investigación de Derechos Reales, elaborada (Investigación, Recopilación, asociación de imágenes, digitalización y análisis de la Información Registral, finalizado)

No.	Identificación Registral	Municipio	Departamento	Actividad Reportada
22	4737-237-350E-9	Poptún	Petén	Ficha de Investigación de Derechos Reales, elaborada (Investigación, Recopilación, asociación de imágenes, digitalización y análisis de la Información Registral, finalizado)
23	5096-96-351E-9	Poptún	Petén	Ficha de Investigación de Derechos Reales, elaborada (Investigación, Recopilación, asociación de imágenes, digitalización y análisis de la Información Registral, finalizado)
24	6156-156-353E-9	Poptún	Petén	Ficha de Investigación de Derechos Reales, elaborada (Investigación, Recopilación, asociación de imágenes, digitalización y análisis de la Información Registral, finalizado)
25	6328-328-353E-9	Poptún	Petén	Ficha de Investigación de Derechos Reales, elaborada (Investigación, Recopilación, asociación de imágenes, digitalización y análisis de la Información Registral, finalizado)
26	6362-362-353E-9	Poptún	Petén	Ficha de Investigación de Derechos Reales, elaborada (Investigación, Recopilación, asociación de imágenes, digitalización y análisis de la Información Registral, finalizado)
27	6838-338-354E-9	Poptún	Petén	Ficha de Investigación de Derechos Reales, elaborada (Investigación, Recopilación, asociación de imágenes, digitalización y análisis de la Información Registral, finalizado)
28	6841-341-354E-9	Poptún	Petén	Ficha de Investigación de Derechos Reales, elaborada (Investigación, Recopilación, asociación de imágenes, digitalización y análisis de la Información Registral, finalizado)
29	7542-42-356E-9	Poptún	Petén	Ficha de Investigación de Derechos Reales, elaborada (Investigación, Recopilación, asociación de imágenes, digitalización y análisis de la Información Registral, finalizado)

No.	Identificación Registral	Municipio	Departamento	Actividad Reportada
30	7556-56-336E-9	Poptún	Petén	Ficha de Investigación de Derechos Reales, elaborada (Investigación, Recopilación, asociación de imágenes, digitalización y análisis de la Información Registral, finalizado)
31	7574-74-336E-9	San Andrés	Petén	Ficha de Investigación de Derechos Reales, elaborada (Investigación, Recopilación, asociación de imágenes, digitalización y análisis de la Información Registral, finalizado)
32	7578-78-336E-9	Poptún	Petén	Ficha de Investigación de Derechos Reales, elaborada (Investigación, Recopilación, asociación de imágenes, digitalización y análisis de la Información Registral, finalizado)
33	8729-229-358E-9	Poptún	Petén	Ficha de Investigación de Derechos Reales, elaborada (Investigación, Recopilación, asociación de imágenes, digitalización y análisis de la Información Registral, finalizado)
34	5724-224-352E-9	Poptún	Petén	Ficha de Investigación de Derechos Reales, elaborada (Investigación, Recopilación, asociación de imágenes, digitalización y análisis de la Información Registral, finalizado)
35	6118-118-353E-9	Poptún	Petén	Ficha de Investigación de Derechos Reales, elaborada (Investigación, Recopilación, asociación de imágenes, digitalización y análisis de la Información Registral, finalizado)
36	6825-325-354E-9	Poptún	Petén	Ficha de Investigación de Derechos Reales, elaborada (Investigación, Recopilación, asociación de imágenes, digitalización y análisis de la Información Registral, finalizado)
37	6929-429-354E-9	Poptún	Petén	Ficha de Investigación de Derechos Reales, elaborada (Investigación, Recopilación, asociación de imágenes, digitalización y análisis de la Información Registral, finalizado)

No.	Identificación Registral	Municipio	Departamento	Actividad Reportada
38	7296-296-355E-9	Poptún	Petén	Ficha de Investigación de Derechos Reales, elaborada (Investigación, Recopilación, asociación de imágenes, digitalización y análisis de la Información Registral, finalizado)
39	7304-304-355E-9	Poptún	Petén	Ficha de Investigación de Derechos Reales, elaborada (Investigación, Recopilación, asociación de imágenes, digitalización y análisis de la Información Registral, finalizado)
40	7330-330-355E-9	Poptún	Petén	Ficha de Investigación de Derechos Reales, elaborada (Investigación, Recopilación, asociación de imágenes, digitalización y análisis de la Información Registral, finalizado)
41	7541-41-356E-9	Poptún	Petén	Ficha de Investigación de Derechos Reales, elaborada (Investigación, Recopilación, asociación de imágenes, digitalización y análisis de la Información Registral, finalizado)
42	1597-97-364E-9	Las Cruces	Petén	Ficha de Investigación de Derechos Reales, elaborada (Investigación, Recopilación, asociación de imágenes, digitalización y análisis de la Información Registral, finalizado)
43	1620-120-364E-9	Las Cruces	Petén	Ficha de Investigación de Derechos Reales, elaborada (Investigación, Recopilación, asociación de imágenes, digitalización y análisis de la Información Registral, finalizado)
44	1784-284-364E-9	Las Cruces	Petén	Ficha de Investigación de Derechos Reales, elaborada (Investigación, Recopilación, asociación de imágenes, digitalización y análisis de la Información Registral, finalizado)
45	1989-489-364E-9	Las Cruces	Petén	Ficha de Investigación de Derechos Reales, elaborada (Investigación, Recopilación, asociación de imágenes, digitalización y análisis de la Información Registral, finalizado)

No.	Identificación Registral	Municipio	Departamento	Actividad Reportada
46	4222-222-349E-9	Poptún	Petén	Ficha de Investigación de Derechos Reales, elaborada (Investigación, Recopilación, asociación de imágenes, digitalización y análisis de la Información Registral, finalizado)
47	43-43-361E-9	Poptún	Petén	Ficha de Investigación de Derechos Reales, elaborada (Investigación, Recopilación, asociación de imágenes, digitalización y análisis de la Información Registral, finalizado)
48	4303-303-349E-9	Poptún	Petén	Ficha de Investigación de Derechos Reales, elaborada (Investigación, Recopilación, asociación de imágenes, digitalización y análisis de la Información Registral, finalizado)
49	4307-307-349E-9	Poptún	Petén	Ficha de Investigación de Derechos Reales, elaborada (Investigación, Recopilación, asociación de imágenes, digitalización y análisis de la Información Registral, finalizado)
50	4308-308-349E-9	Poptún	Petén	Ficha de Investigación de Derechos Reales, elaborada (Investigación, Recopilación, asociación de imágenes, digitalización y análisis de la Información Registral, finalizado)
51	4312-312-349E-9	Poptún	Petén	Ficha de Investigación de Derechos Reales, elaborada (Investigación, Recopilación, asociación de imágenes, digitalización y análisis de la Información Registral, finalizado)
52	4316-316-349E-9	Poptún	Petén	Ficha de Investigación de Derechos Reales, elaborada (Investigación, Recopilación, asociación de imágenes, digitalización y análisis de la Información Registral, finalizado)
53	4359-359-349E-9	Poptún	Petén	Ficha de Investigación de Derechos Reales, elaborada (Investigación, Recopilación, asociación de imágenes, digitalización y análisis de la Información Registral, finalizado)

No.	Identificación Registral	Municipio	Departamento	Actividad Reportada
54	4398-398-349E-9	Poptún	Petén	Ficha de Investigación de Derechos Reales, elaborada (Investigación, Recopilación, asociación de imágenes, digitalización y análisis de la Información Registral, finalizado)
55	4400-400-349E-9	Poptún	Petén	Ficha de Investigación de Derechos Reales, elaborada (Investigación, Recopilación, asociación de imágenes, digitalización y análisis de la Información Registral, finalizado)
56	4404-404-349E-9	Poptún	Petén	Ficha de Investigación de Derechos Reales, elaborada (Investigación, Recopilación, asociación de imágenes, digitalización y análisis de la Información Registral, finalizado)
57	4419-419-349E-9	Poptún	Petén	Ficha de Investigación de Derechos Reales, elaborada (Investigación, Recopilación, asociación de imágenes, digitalización y análisis de la Información Registral, finalizado)
58	4423-423-349E-9	Poptún	Petén	Ficha de Investigación de Derechos Reales, elaborada (Investigación, Recopilación, asociación de imágenes, digitalización y análisis de la Información Registral, finalizado)
59	4449-449-349E-9	Poptún	Petén	Ficha de Investigación de Derechos Reales, elaborada (Investigación, Recopilación, asociación de imágenes, digitalización y análisis de la Información Registral, finalizado)
60	4451-451-349E-9	Poptún	Petén	Ficha de Investigación de Derechos Reales, elaborada (Investigación, Recopilación, asociación de imágenes, digitalización y análisis de la Información Registral, finalizado)
61	4453-453-349E-9	Poptún	Petén	Ficha de Investigación de Derechos Reales, elaborada (Investigación, Recopilación, asociación de imágenes, digitalización y análisis de la Información Registral, finalizado)

No.	Identificación Registral	Municipio	Departamento	Actividad Reportada
62	4473-473-349E-9	Poptún	Petén	Ficha de Investigación de Derechos Reales, elaborada (Investigación, Recopilación, asociación de imágenes, digitalización y análisis de la Información Registral, finalizado)
63	4484-484-349E-9	Poptún	Petén	Ficha de Investigación de Derechos Reales, elaborada (Investigación, Recopilación, asociación de imágenes, digitalización y análisis de la Información Registral, finalizado)
64	4487-487-349E-9	Poptún	Petén	Ficha de Investigación de Derechos Reales, elaborada (Investigación, Recopilación, asociación de imágenes, digitalización y análisis de la Información Registral, finalizado)
65	4488-488-349E-9	Poptún	Petén	Ficha de Investigación de Derechos Reales, elaborada (Investigación, Recopilación, asociación de imágenes, digitalización y análisis de la Información Registral, finalizado)
66	4491-491-349E-9	Poptún	Petén	Ficha de Investigación de Derechos Reales, elaborada (Investigación, Recopilación, asociación de imágenes, digitalización y análisis de la Información Registral, finalizado)
67	4493-493-349E-9	Poptún	Petén	Ficha de Investigación de Derechos Reales, elaborada (Investigación, Recopilación, asociación de imágenes, digitalización y análisis de la Información Registral, finalizado)
68	4494-494-349E-9	Poptún	Petén	Ficha de Investigación de Derechos Reales, elaborada (Investigación, Recopilación, asociación de imágenes, digitalización y análisis de la Información Registral, finalizado)
69	4528-28-350E-9	Poptún	Petén	Ficha de Investigación de Derechos Reales, elaborada (Investigación, Recopilación, asociación de imágenes, digitalización y análisis de la Información Registral, finalizado)

No.	Identificación Registral	Municipio	Departamento	Actividad Reportada
70	453-453-341E-9	Poptún	Petén	Ficha de Investigación de Derechos Reales, elaborada (Investigación, Recopilación, asociación de imágenes, digitalización y análisis de la Información Registral, finalizado)
71	454-454-341E-9	Poptún	Petén	Ficha de Investigación de Derechos Reales, elaborada (Investigación, Recopilación, asociación de imágenes, digitalización y análisis de la Información Registral, finalizado)
72	4558-58-350E-9	Poptún	Petén	Ficha de Investigación de Derechos Reales, elaborada (Investigación, Recopilación, asociación de imágenes, digitalización y análisis de la Información Registral, finalizado)
73	4559-59-350E-9	Poptún	Petén	Ficha de Investigación de Derechos Reales, elaborada (Investigación, Recopilación, asociación de imágenes, digitalización y análisis de la Información Registral, finalizado)
74	4569-69-350E-9	Poptún	Petén	Ficha de Investigación de Derechos Reales, elaborada (Investigación, Recopilación, asociación de imágenes, digitalización y análisis de la Información Registral, finalizado)
75	4571-71-350E-9	Poptún	Petén	Ficha de Investigación de Derechos Reales, elaborada (Investigación, Recopilación, asociación de imágenes, digitalización y análisis de la Información Registral, finalizado)
76	4572-72-350E-9	Poptún	Petén	Ficha de Investigación de Derechos Reales, elaborada (Investigación, Recopilación, asociación de imágenes, digitalización y análisis de la Información Registral, finalizado)
77	4952-452-350E-9	Poptún	Petén	Ficha de Investigación de Derechos Reales, elaborada (Investigación, Recopilación, asociación de imágenes, digitalización y análisis de la Información Registral, finalizado)

No.	Identificación Registral	Municipio	Departamento	Actividad Reportada
78	4968-468-350E-9	Poptún	Petén	Ficha de Investigación de Derechos Reales, elaborada (Investigación, Recopilación, asociación de imágenes, digitalización y análisis de la Información Registral, finalizado)
79	4982-482-350E-9	Poptún	Petén	Ficha de Investigación de Derechos Reales, elaborada (Investigación, Recopilación, asociación de imágenes, digitalización y análisis de la Información Registral, finalizado)
80	4983-483-350E-9	Poptún	Petén	Ficha de Investigación de Derechos Reales, elaborada (Investigación, Recopilación, asociación de imágenes, digitalización y análisis de la Información Registral, finalizado)
81	4984-484-350E-9	Poptún	Petén	Ficha de Investigación de Derechos Reales, elaborada (Investigación, Recopilación, asociación de imágenes, digitalización y análisis de la Información Registral, finalizado)
82	4987-487-350E-9	Poptún	Petén	Ficha de Investigación de Derechos Reales, elaborada (Investigación, Recopilación, asociación de imágenes, digitalización y análisis de la Información Registral, finalizado)
83	4988-488-350E-9	Poptún	Petén	Ficha de Investigación de Derechos Reales, elaborada (Investigación, Recopilación, asociación de imágenes, digitalización y análisis de la Información Registral, finalizado)
84	4996-496-350E-9	Poptún	Petén	Ficha de Investigación de Derechos Reales, elaborada (Investigación, Recopilación, asociación de imágenes, digitalización y análisis de la Información Registral, finalizado)
85	5003-3-351E-9	Poptún	Petén	Ficha de Investigación de Derechos Reales, elaborada (Investigación, Recopilación, asociación de imágenes, digitalización y análisis de la Información Registral, finalizado)

No.	Identificación Registral	Municipio	Departamento	Actividad Reportada
86	5011-11-351E-9	Poptún	Petén	Ficha de Investigación de Derechos Reales, elaborada (Investigación, Recopilación, asociación de imágenes, digitalización y análisis de la Información Registral, finalizado)
87	5015-15-351E-9	Poptún	Petén	Ficha de Investigación de Derechos Reales, elaborada (Investigación, Recopilación, asociación de imágenes, digitalización y análisis de la Información Registral, finalizado)
88	5016-16-351E-9	Poptún	Petén	Ficha de Investigación de Derechos Reales, elaborada (Investigación, Recopilación, asociación de imágenes, digitalización y análisis de la Información Registral, finalizado)
89	5022-22-351E-9	Poptún	Petén	Ficha de Investigación de Derechos Reales, elaborada (Investigación, Recopilación, asociación de imágenes, digitalización y análisis de la Información Registral, finalizado)
90	5037-37-351E-9	Poptún	Petén	Ficha de Investigación de Derechos Reales, elaborada (Investigación, Recopilación, asociación de imágenes, digitalización y análisis de la Información Registral, finalizado)
91	5041-41-351E-9	Poptún	Petén	Ficha de Investigación de Derechos Reales, elaborada (Investigación, Recopilación, asociación de imágenes, digitalización y análisis de la Información Registral, finalizado)
92	5094-94-351E-9	Poptún	Petén	Ficha de Investigación de Derechos Reales, elaborada (Investigación, Recopilación, asociación de imágenes, digitalización y análisis de la Información Registral, finalizado)
93	5095-95-351E-9	Poptún	Petén	Ficha de Investigación de Derechos Reales, elaborada (Investigación, Recopilación, asociación de imágenes, digitalización y análisis de la Información Registral, finalizado)

No.	Identificación Registral	Municipio	Departamento	Actividad Reportada
94	553-53-342E-9	Poptún	Petén	Ficha de Investigación de Derechos Reales, elaborada (Investigación, Recopilación, asociación de imágenes, digitalización y análisis de la Información Registral, finalizado)
95	6306-306-353E-9	Poptún	Petén	Ficha de Investigación de Derechos Reales, elaborada (Investigación, Recopilación, asociación de imágenes, digitalización y análisis de la Información Registral, finalizado)
96	6322-322-353E-9	Poptún	Petén	Ficha de Investigación de Derechos Reales, elaborada (Investigación, Recopilación, asociación de imágenes, digitalización y análisis de la Información Registral, finalizado)
97	6324-324-353E-9	Poptún	Petén	Ficha de Investigación de Derechos Reales, elaborada (Investigación, Recopilación, asociación de imágenes, digitalización y análisis de la Información Registral, finalizado)
98	6366-366-353E-9	Poptún	Petén	Ficha de Investigación de Derechos Reales, elaborada (Investigación, Recopilación, asociación de imágenes, digitalización y análisis de la Información Registral, finalizado)
99	6793-293-354E-9	Poptún	Petén	Ficha de Investigación de Derechos Reales, elaborada (Investigación, Recopilación, asociación de imágenes, digitalización y análisis de la Información Registral, finalizado)
100	6812-312-354E-9	Poptún	Petén	Ficha de Investigación de Derechos Reales, elaborada (Investigación, Recopilación, asociación de imágenes, digitalización y análisis de la Información Registral, finalizado)
101	6824-324-354E-9	Poptún	Petén	Ficha de Investigación de Derechos Reales, elaborada (Investigación, Recopilación, asociación de imágenes, digitalización y análisis de la Información Registral, finalizado)

No.	Identificación Registral	Municipio	Departamento	Actividad Reportada
102	6826-326-354E-9	Poptún	Petén	Ficha de Investigación de Derechos Reales, elaborada (Investigación, Recopilación, asociación de imágenes, digitalización y análisis de la Información Registral, finalizado)
103	6837-337-354E-9	Poptún	Petén	Ficha de Investigación de Derechos Reales, elaborada (Investigación, Recopilación, asociación de imágenes, digitalización y análisis de la Información Registral, finalizado)
104	8717-217-358E-9	Poptún	Petén	Ficha de Investigación de Derechos Reales, elaborada (Investigación, Recopilación, asociación de imágenes, digitalización y análisis de la Información Registral, finalizado)
105	8718-218-358E-9	Poptún	Petén	Ficha de Investigación de Derechos Reales, elaborada (Investigación, Recopilación, asociación de imágenes, digitalización y análisis de la Información Registral, finalizado)
106	8720-220-338E-9	Poptún	Petén	Ficha de Investigación de Derechos Reales, elaborada (Investigación, Recopilación, asociación de imágenes, digitalización y análisis de la Información Registral, finalizado)
107	8728-228-358E-9	Poptún	Petén	Ficha de Investigación de Derechos Reales, elaborada (Investigación, Recopilación, asociación de imágenes, digitalización y análisis de la Información Registral, finalizado)
108	8850-350-338E-9	Poptún	Petén	Ficha de Investigación de Derechos Reales, elaborada (Investigación, Recopilación, asociación de imágenes, digitalización y análisis de la Información Registral, finalizado)
Ficha de Investigación de Derechos Reales, elaborada (Investigación, Recopilación, asociación de imágenes, digitalización y análisis de la Información Registral, finalizado)				108
TOTAL				108

No.	Identificación Registral	Municipio	Departamento	Actividad Reportada
-----	--------------------------	-----------	--------------	---------------------



Licda. Karla Yessenia Beteta Ortiz

Licenciada en Ciencias Jurídicas y Sociales, Abogada y Notaria
Servicios Profesionales para la emisión de Ficha de Investigación de Derechos Reales

Revisado, avalado y certificado para pago por:



Dr. José Anibal López Silva
Gerente Jurídico
Gerencia Jurídica del Proceso Catastral

ANEXO AL INFORME DE ACTIVIDADES				
Contrato No.:		RIC-R-029-0059-2026		
Nombre del Servicio:		SERVICIOS PROFESIONALES PARA LA EMISIÓN DE FICHA DE INVESTIGACIÓN DE DERECHOS REALES.		
Actividad:		La suscrita hace constar de la existencia de treinta y tres (33) Fichas de Investigación de Derechos Reales, elaboradas (Investigación, Recopilación, asociación de imágenes, digitalización y análisis de la Información Registral, finalizado).		
Nombre del Contratista:		Licda. Karla Yesenia Beteta Ortíz		
Anexo correspondiente al mes de:		Marzo 2026		
No.	Identificación Registral	Municipio	Departamento	Actividad Reportada
1	1877-377-364E-9	Las Cruces	Petén	Ficha de Investigación de Derechos Reales, elaborada (Investigación, Recopilación, asociación de imágenes, digitalización y análisis de la Información Registral, finalizado)
2	2389-389-365E-9	Las Cruces	Petén	Ficha de Investigación de Derechos Reales, elaborada (Investigación, Recopilación, asociación de imágenes, digitalización y análisis de la Información Registral, finalizado)
3	2784-284-346E-9	San Luis	Petén	Ficha de Investigación de Derechos Reales, elaborada (Investigación, Recopilación, asociación de imágenes, digitalización y análisis de la Información Registral, finalizado)
4	2786-286-346E-9	San Luis	Petén	Ficha de Investigación de Derechos Reales, elaborada (Investigación, Recopilación, asociación de imágenes, digitalización y análisis de la Información Registral, finalizado)
5	281-281-341E-9	San Luis	Petén	Ficha de Investigación de Derechos Reales, elaborada (Investigación, Recopilación, asociación de imágenes, digitalización y análisis de la Información Registral, finalizado)

No.	Identificación Registral	Municipio	Departamento	Actividad Reportada
6	2950-450-346E-9	San Luis	Petén	Ficha de Investigación de Derechos Reales, elaborada (Investigación, Recopilación, asociación de imágenes, digitalización y análisis de la Información Registral, finalizado)
7	2951-451-346E-9	San Luis	Petén	Ficha de Investigación de Derechos Reales, elaborada (Investigación, Recopilación, asociación de imágenes, digitalización y análisis de la Información Registral, finalizado)
8	2957-457-346E-9	San Luis	Petén	Ficha de Investigación de Derechos Reales, elaborada (Investigación, Recopilación, asociación de imágenes, digitalización y análisis de la Información Registral, finalizado)
9	2966-466-346E-9	San Luis	Petén	Ficha de Investigación de Derechos Reales, elaborada (Investigación, Recopilación, asociación de imágenes, digitalización y análisis de la Información Registral, finalizado)
10	3292-292-347E-9	San Luis	Petén	Ficha de Investigación de Derechos Reales, elaborada (Investigación, Recopilación, asociación de imágenes, digitalización y análisis de la Información Registral, finalizado)
11	3340-340-347E-9	San Luis	Petén	Ficha de Investigación de Derechos Reales, elaborada (Investigación, Recopilación, asociación de imágenes, digitalización y análisis de la Información Registral, finalizado)
12	3341-341-347E-9	San Luis	Petén	Ficha de Investigación de Derechos Reales, elaborada (Investigación, Recopilación, asociación de imágenes, digitalización y análisis de la Información Registral, finalizado)

No.	Identificación Registral	Municipio	Departamento	Actividad Reportada
13	568-68-362E-9	Las Cruces	Petén	Ficha de Investigación de Derechos Reales, elaborada (Investigación, Recopilación, asociación de imágenes, digitalización y análisis de la Información Registral, finalizado)
14	9044-44-339E-9	Poptún	Petén	Ficha de Investigación de Derechos Reales, elaborada (Investigación, Recopilación, asociación de imágenes, digitalización y análisis de la Información Registral, finalizado)
15	9061-61-339E-9	Poptún	Petén	Ficha de Investigación de Derechos Reales, elaborada (Investigación, Recopilación, asociación de imágenes, digitalización y análisis de la Información Registral, finalizado)
16	9062-62-339E-9	Poptún	Petén	Ficha de Investigación de Derechos Reales, elaborada (Investigación, Recopilación, asociación de imágenes, digitalización y análisis de la Información Registral, finalizado)
17	9063-63-339E-9	Poptún	Petén	Ficha de Investigación de Derechos Reales, elaborada (Investigación, Recopilación, asociación de imágenes, digitalización y análisis de la Información Registral, finalizado)
18	9064-64-339E-9	Poptún	Petén	Ficha de Investigación de Derechos Reales, elaborada (Investigación, Recopilación, asociación de imágenes, digitalización y análisis de la Información Registral, finalizado)
19	9065-65-339E-9	Poptún	Petén	Ficha de Investigación de Derechos Reales, elaborada (Investigación, Recopilación, asociación de imágenes, digitalización y análisis de la Información Registral, finalizado)

No.	Identificación Registral	Municipio	Departamento	Actividad Reportada
20	9066-66-339E-9	Poptún	Petén	Ficha de Investigación de Derechos Reales, elaborada (Investigación, Recopilación, asociación de imágenes, digitalización y análisis de la Información Registral, finalizado)
21	9067-67-339E-9	Poptún	Petén	Ficha de Investigación de Derechos Reales, elaborada (Investigación, Recopilación, asociación de imágenes, digitalización y análisis de la Información Registral, finalizado)
22	9068-68-339E-9	Poptún	Petén	Ficha de Investigación de Derechos Reales, elaborada (Investigación, Recopilación, asociación de imágenes, digitalización y análisis de la Información Registral, finalizado)
23	9160-160-359E-9	Poptún	Petén	Ficha de Investigación de Derechos Reales, elaborada (Investigación, Recopilación, asociación de imágenes, digitalización y análisis de la Información Registral, finalizado)
24	9189-189-339E-9	Poptún	Petén	Ficha de Investigación de Derechos Reales, elaborada (Investigación, Recopilación, asociación de imágenes, digitalización y análisis de la Información Registral, finalizado)
25	9190-190-339E-9	Poptún	Petén	Ficha de Investigación de Derechos Reales, elaborada (Investigación, Recopilación, asociación de imágenes, digitalización y análisis de la Información Registral, finalizado)
26	9197-197-359E-9	Poptún	Petén	Ficha de Investigación de Derechos Reales, elaborada (Investigación, Recopilación, asociación de imágenes, digitalización y análisis de la Información Registral, finalizado)

No.	Identificación Registral	Municipio	Departamento	Actividad Reportada
27	9262-262-339E-9	Poptún	Petén	Ficha de Investigación de Derechos Reales, elaborada (Investigación, Recopilación, asociación de imágenes, digitalización y análisis de la Información Registral, finalizado)
28	9278-278-339E-9	Poptún	Petén	Ficha de Investigación de Derechos Reales, elaborada (Investigación, Recopilación, asociación de imágenes, digitalización y análisis de la Información Registral, finalizado)
29	9279-279-339E-9	Poptún	Petén	Ficha de Investigación de Derechos Reales, elaborada (Investigación, Recopilación, asociación de imágenes, digitalización y análisis de la Información Registral, finalizado)
30	928-428-342E-9	Poptún	Petén	Ficha de Investigación de Derechos Reales, elaborada (Investigación, Recopilación, asociación de imágenes, digitalización y análisis de la Información Registral, finalizado)
31	9286-286-339E-9	Poptún	Petén	Ficha de Investigación de Derechos Reales, elaborada (Investigación, Recopilación, asociación de imágenes, digitalización y análisis de la Información Registral, finalizado)
32	9301-301-339E-9	Poptún	Petén	Ficha de Investigación de Derechos Reales, elaborada (Investigación, Recopilación, asociación de imágenes, digitalización y análisis de la Información Registral, finalizado)
33	993-493-362E-9	Las Cruces	Petén	Ficha de Investigación de Derechos Reales, elaborada (Investigación, Recopilación, asociación de imágenes, digitalización y análisis de la Información Registral, finalizado)
Ficha de Investigación de Derechos Reales, elaborada (Investigación, Recopilación, asociación de imágenes, digitalización y análisis de la Información Registral, finalizado)				33
TOTAL				33

No.	Identificación Registral	Municipio	Departamento	Actividad Reportada
-----	--------------------------	-----------	--------------	---------------------



Licda. Karla Yessenia Beteta Ortiz

Licenciada en Ciencias Jurídicas y Sociales, Abogada y Notaria
Servicios Profesionales para la emisión de Ficha de Investigación de Derechos Reales

Revisado, avalado y certificado para pago por:



Lic. M.Sc. Juan Carlos López Taracena
Gerente Jurídico a.i.
Gerencia Jurídica del Proceso Catastral

**REGISTRO DE INFORMACIÓN CATASTRAL DE GUATEMALA
INFORME MENSUAL DE ACTIVIDADES**

RENGLÓN PRESUPUESTARIO 029 "OTRAS REMUNERACIONES DEL PERSONAL TEMPORAL"	
Nombre del Contratista: ROGELBER ALEXANDER RÍOS GODOY	No. De Contrato: RIC-R-029-0060-2026
Nombre del Servicio: Servicios Profesionales para la Emisión de Ficha de Investigación de Derechos Reales	Gerencia: Gerencia Jurídica del Proceso Catastral
Proyecto: Registro de Información Catastral de Guatemala (RIC)	Informe correspondiente al mes de: Marzo de 2026.

1. Seguimiento de actividades de la Investigación Registral, Recopilación, Digitalización, asociación de imágenes y, Análisis de Información Registral correspondiente a cada identificación (es) registral (es) que me fue asignada, ver Anexo.
2. Generé Consulta a distancia de fincas relacionadas a la identificación registral asignada, objeto de estudio y Análisis Jurídico de la información Registral.
3. Plantee dudas, respecto a información descriptiva y grafica objeto de análisis jurídico de la información registral.

FIRMA:

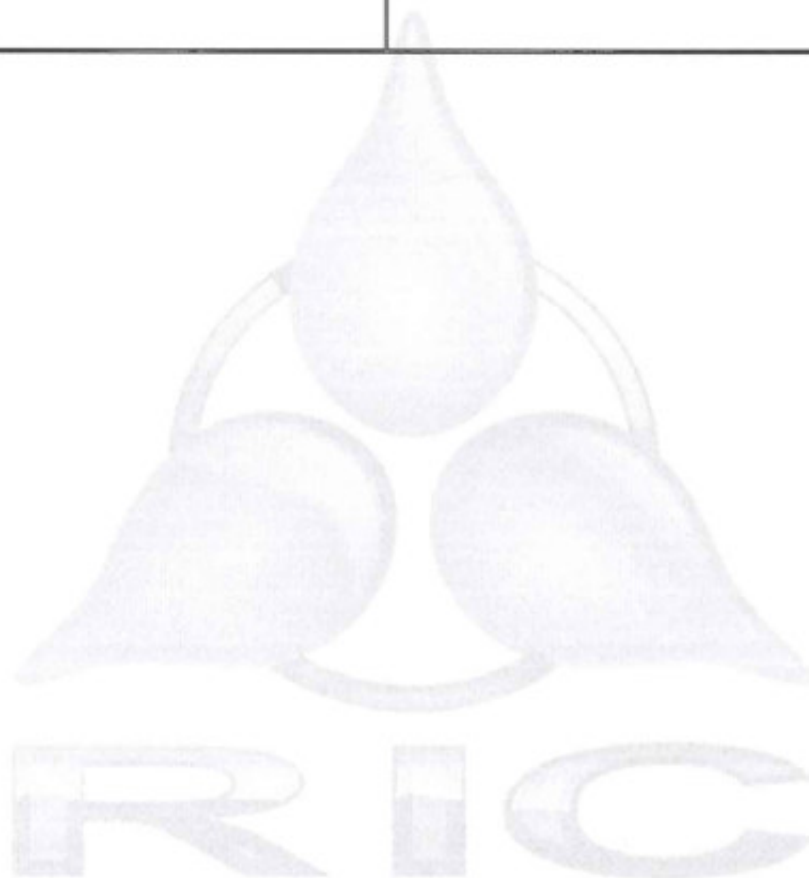


Rogelber Alexander Ríos Godoy
Licenciado en Ciencias Jurídicas y Sociales,
Abogado y Notario
Servicios profesionales para la Emisión de
Ficha de Investigación de Derechos Reales

Vo.Bo.:



Lic. M.Sc. Juan Carlos López Taracena
Gerente Jurídico a. i.
Gerencia Jurídica del Proceso Catastral




ANEXO AL INFORME DE ACTIVIDADES				
Contrato No.:		RIC-R-029-0060-2026		
Nombre del Servicio:		SERVICIOS PROFESIONALES PARA LA EMISIÓN DE FICHA DE INVESTIGACIÓN DE DERECHOS REALES.		
Actividad:		La suscrita hace constar de la existencia de veinte (20) Fichas de Investigación de Derechos Reales, elaboradas (Investigación, Recopilación, asociación de imágenes, digitalización y análisis de la Información Registral, finalizado).		
Nombre del Contratista:		Lic. ROGELBER ALEXANDER RÍOS GODOY		
Anexo correspondiente al mes de :		Marzo de 2026		
No.	Identificación Registral	Municipio	Departamento	Actividad Reportada
1	3649-149-348E-9	Poptún	Petén	Ficha de Investigación de Derechos Reales, elaborada (Investigación, Recopilación, asociación de imágenes, digitalización y análisis de la Información Registral, finalizado)
2	5232-232-351E-9	Poptún	Petén	Ficha de Investigación de Derechos Reales, elaborada (Investigación, Recopilación, asociación de imágenes, digitalización y análisis de la Información Registral, finalizado)
3	5233-233-351E-9	Poptún	Petén	Ficha de Investigación de Derechos Reales, elaborada (Investigación, Recopilación, asociación de imágenes, digitalización y análisis de la Información Registral, finalizado)
4	524-24-342E-9	Poptún	Petén	Ficha de Investigación de Derechos Reales, elaborada (Investigación, Recopilación, asociación de imágenes, digitalización y análisis de la Información Registral, finalizado)
5	5246-246-351E-9	Poptún	Petén	Ficha de Investigación de Derechos Reales, elaborada (Investigación, Recopilación, asociación de imágenes, digitalización y análisis de la Información Registral, finalizado)

No.	Identificación Registral	Municipio	Departamento	Actividad Reportada
6	5681-181-352E-9	Poptún	Petén	Ficha de Investigación de Derechos Reales, elaborada (Investigación, Recopilación, asociación de imágenes, digitalización y análisis de la Información Registral, finalizado)
7	5685-185-352E-9	Poptún	Petén	Ficha de Investigación de Derechos Reales, elaborada (Investigación, Recopilación, asociación de imágenes, digitalización y análisis de la Información Registral, finalizado)
8	5686-186-352E-9	Poptún	Petén	Ficha de Investigación de Derechos Reales, elaborada (Investigación, Recopilación, asociación de imágenes, digitalización y análisis de la Información Registral, finalizado)
9	5691-191-352E-9	Poptún	Petén	Ficha de Investigación de Derechos Reales, elaborada (Investigación, Recopilación, asociación de imágenes, digitalización y análisis de la Información Registral, finalizado)
10	5757-257-352E-9	Poptún	Petén	Ficha de Investigación de Derechos Reales, elaborada (Investigación, Recopilación, asociación de imágenes, digitalización y análisis de la Información Registral, finalizado)
11	5775-275-352E-9	Poptún	Petén	Ficha de Investigación de Derechos Reales, elaborada (Investigación, Recopilación, asociación de imágenes, digitalización y análisis de la Información Registral, finalizado)
12	5787-287-352E-9	Poptún	Petén	Ficha de Investigación de Derechos Reales, elaborada (Investigación, Recopilación, asociación de imágenes, digitalización y análisis de la Información Registral, finalizado)
13	58-58-361E-9	Poptún	Petén	Ficha de Investigación de Derechos Reales, elaborada (Investigación, Recopilación, asociación de imágenes, digitalización y análisis de la Información Registral, finalizado)


No.	Identificación Registral	Municipio	Departamento	Actividad Reportada
14	585-85-342E-9	Poptún	Petén	Ficha de Investigación de Derechos Reales, elaborada (Investigación, Recopilación, asociación de imágenes, digitalización y análisis de la Información Registral, finalizado)
15	5891-391-352E-9	Poptún	Petén	Ficha de Investigación de Derechos Reales, elaborada (Investigación, Recopilación, asociación de imágenes, digitalización y análisis de la Información Registral, finalizado)
16	6204-204-353E-9	Poptún	Petén	Ficha de Investigación de Derechos Reales, elaborada (Investigación, Recopilación, asociación de imágenes, digitalización y análisis de la Información Registral, finalizado)
17	6219-219-353E-9	Poptún	Petén	Ficha de Investigación de Derechos Reales, elaborada (Investigación, Recopilación, asociación de imágenes, digitalización y análisis de la Información Registral, finalizado)
18	6221-221-353E-9	Poptún	Petén	Ficha de Investigación de Derechos Reales, elaborada (Investigación, Recopilación, asociación de imágenes, digitalización y análisis de la Información Registral, finalizado)
19	6223-223-353E-9	Poptún	Petén	Ficha de Investigación de Derechos Reales, elaborada (Investigación, Recopilación, asociación de imágenes, digitalización y análisis de la Información Registral, finalizado)
20	9751-251-360E-9	San Benito	Petén	Ficha de Investigación de Derechos Reales, elaborada (Investigación, Recopilación, asociación de imágenes, digitalización y análisis de la Información Registral, finalizado)
Ficha de Investigación de Derechos Reales, elaborada (Investigación, Recopilación, asociación de imágenes, digitalización y análisis de la Información Registral, finalizado)				20
TOTAL				20

No.	Identificación Registral	Municipio	Departamento	Actividad Reportada
-----	--------------------------	-----------	--------------	---------------------



Lic. Rogelber Alexander Ríos Godoy
Licenciado en Ciencias Jurídicas y Sociales, Abogado y Notario
Servicios Profesionales para la emisión de Ficha de Investigación de Derechos Reales

Revisado, avalado y certificado para pago por:



Lic. M.Sc. Juan Carlos López Taracena
Gerente Jurídico a.i.
Gerencia Jurídica del Proceso Catastral

**REGISTRO DE INFORMACIÓN CATASTRAL DE GUATEMALA
INFORME FINAL DE ACTIVIDADES**

REGLÓN PRESUPUESTARIO 029 "OTRAS REMUNERACIONES DEL PERSONAL TEMPORAL"	
NOMBRE DEL CONTRATISTA: Rogelber Alexander Rios Godoy	No. De Contrato: RIC-R-029-0060-2026
NOMBRE DEL SERVICIO: SERVICIOS PROFESIONALES PARA LA EMISIÓN DE FICHA DE INVESTIGACIÓN DE DERECHOS REALES.	Gerencia: Gerencia Jurídica del Proceso Catastral
PROYECTO: Registro de Información Catastral de Guatemala	Plazo del Contrato correspondiente al mes de: Enero a Marzo de 2026.

LISTADO DE ACTIVIDADES SEGÚN TDR DEL CONTRATO SUSCRITO	RESULTADOS OBTENIDOS
a) Realizar el procedimiento de Investigación, recopilación, generación de formulario, digitación de información de derechos reales y asociación de imágenes de respaldo de los Derechos Reales digitados en la Ficha de Investigación de Derechos Reales nueva o por actualización.	Realice el procedimiento de investigación, recopilación, generación de formulario, digitación de información de derechos reales y asociación de imágenes de respaldo de los derechos reales de sesenta y dos (62) Ficha(s) de Investigación de Derechos Reales-FIDR- nuevas.
b) Realizar el Análisis de la Información Registral.	Realicé el análisis de la información registral a sesenta y dos (62) Fichas de Investigación de Derechos Reales -FIDR- nuevas.
c) Realizar otras actividades asignadas por el supervisor del servicio.	El supervisor designado no me asigno actividades distintas a las indicadas en casilla anterior.

REGISTRO DE INFORMACIÓN CATASTRAL DE GUATEMALA RESUMEN DE RESULTADOS CUANTIFICADOS MENSUALMENTE					
Orden	Actividades	Enero	Febrero	Marzo	Total
a)	Realizar el procedimiento de Investigación, recopilación, generación de formulario, digitación de información de derechos reales y asociación de imágenes de respaldo de los Derechos Reales digitados en la Ficha de Investigación de Derechos Reales nueva o por actualización.	12	30	20	62
b)	Realizar el Análisis de la Información Registral.				
c)	Realizar otras actividades asignadas por el supervisor del servicio.	0	0	0	0
Total de Productos o Resultados		12	30	20	62

	
<p>FIRMA: Lic. Rogelber Alexander Ríos Godoy Servicios Profesionales para la Emisión de Ficha de Investigación de Derechos Reales Licenciado en Ciencias Jurídicas y Sociales, Abogado y Notario</p>	<p>Vo. Bo. Lic. M.Sc. Juan Carlos López Taracena Gerente Jurídico a.l. Gerencia Jurídica del Proceso Catastral Supervisor</p>
	<p>Vo. Bo. Lic. M.Sc. Juan Carlos López Taracena Gerente Jurídico a. l. Gerencia Jurídica del Proceso Catastral</p> <p>Aprobado:  Lic. Jorge Mario Pérez Galindo Coordinador de Recursos Humanos Gerencia de Recursos Humanos REGISTRO DE INFORMACIÓN CATASTRAL DE GUATEMALA</p>



Guatemala 31 de marzo de 2026.

Licenciado

Jorge Mario Ramos Galindo

Coordinador de Recursos Humanos
Registro de Información Catastral de Guatemala
Presente.


Estimado Lic. Ramos:

Me es grato dirigirme a usted con el propósito de extender la presente **CARTA DE ACEPTACIÓN** del resultado final de la prestación del servicio contratado.

En virtud del párrafo anterior me permito informar que, según el plazo de Vigencia del Contrato No. **RIC-R-029-0060-2026** del contratista: **ROGELBER ALEXANDER RÍOS GODOY** quien prestó sus Servicios **Profesionales**. Recibí a entera satisfacción los Servicios o Productos establecidos en dicho contrato, por lo tanto, confirmo el cumplimiento de las actividades asignadas en su contratación.

Sin otro particular me suscribo de usted.

Atentamente.



Lic. M.Sc. Juan Carlos López Taracena
Gerente Jurídico a. i.
Gerencia Jurídica del Proceso Catastral



Guatemala 31 de marzo de 2026.

Licenciado

Jorge Mario Ramos Galindo

Coordinador de Recursos Humanos
Registro de Información Catastral de Guatemala
Presente.

Estimado Lic. Ramos:

Me es grato dirigirme a usted con el propósito de extender la presente **CARTA DE ACEPTACIÓN** del resultado final de la prestación del servicio contratado.

En virtud del párrafo anterior me permito informar que, según el plazo de Vigencia del Contrato No. **RIC-R-029-0060-2026** del contratista: **ROGELBER ALEXANDER RÍOS GODOY** quien prestó sus Servicios **Profesionales**. Recibí a entera satisfacción los Servicios o Productos establecidos en dicho contrato, por lo tanto, confirmo el cumplimiento de las actividades asignadas en su contratación.

Sin embargo, se hace la aclaración que no se efectuaron algunas actividades establecidas en los términos de referencia, por no ser requeridas en el cumplimiento de las mismas.

Sin otro particular me suscribo de usted.

Atentamente.



Lic. M.Sc. Juan Carlos López Taracena
Gerente Jurídico a. i.
Gerencia Jurídica del Proceso Catastral

ANEXO AL INFORME DE ACTIVIDADES				
Contrato No.:		RIC-R-029-0060-2026		
Nombre del Servicio:		SERVICIOS PROFESIONALES PARA LA EMISIÓN DE FICHA DE INVESTIGACIÓN DE DERECHOS REALES.		
Actividad:		La suscrita hace constar de la existencia de doce (12) Fichas de Investigación de Derechos Reales, elaboradas (Investigación, Recopilación, asociación de imágenes, digitalización y análisis de la Información Registral, finalizado).		
Nombre del Contratista:		Lic. ROGELBER ALEXANDER RÍOS GODOY		
Anexo correspondiente al mes de :		Enero 2026		
No.	Identificación Registral	Municipio	Departamento	Actividad Reportada
1	7989-489-336E-9	Poptún	Petén	Ficha de Investigación de Derechos Reales, elaborada (Investigación, Recopilación, asociación de imágenes, digitalización y análisis de la Información Registral, finalizado)
2	8614-114-338E-9	Poptún	Petén	Ficha de Investigación de Derechos Reales, elaborada (Investigación, Recopilación, asociación de imágenes, digitalización y análisis de la Información Registral, finalizado)
3	8665-165-338E-9	Poptún	Petén	Ficha de Investigación de Derechos Reales, elaborada (Investigación, Recopilación, asociación de imágenes, digitalización y análisis de la Información Registral, finalizado)
4	8731-231-338E-9	Poptún	Petén	Ficha de Investigación de Derechos Reales, elaborada (Investigación, Recopilación, asociación de imágenes, digitalización y análisis de la Información Registral, finalizado)
5	8823-323-338E-9	Poptún	Petén	Ficha de Investigación de Derechos Reales, elaborada (Investigación, Recopilación, asociación de imágenes, digitalización y análisis de la Información Registral, finalizado)

No.	Identificación Registral	Municipio	Departamento	Actividad Reportada
6	8828-328-358E-9	Poptún	Petén	Ficha de Investigación de Derechos Reales, elaborada (Investigación, Recopilación, asociación de imágenes, digitalización y análisis de la Información Registral, finalizado)
7	8829-329-338E-9	Poptún	Petén	Ficha de Investigación de Derechos Reales, elaborada (Investigación, Recopilación, asociación de imágenes, digitalización y análisis de la Información Registral, finalizado)
8	884-384-342E-9	Poptún	Petén	Ficha de Investigación de Derechos Reales, elaborada (Investigación, Recopilación, asociación de imágenes, digitalización y análisis de la Información Registral, finalizado)
9	8868-368-358E-9	Poptún	Petén	Ficha de Investigación de Derechos Reales, elaborada (Investigación, Recopilación, asociación de imágenes, digitalización y análisis de la Información Registral, finalizado)
10	8905-405-358E-9	Poptún	Petén	Ficha de Investigación de Derechos Reales, elaborada (Investigación, Recopilación, asociación de imágenes, digitalización y análisis de la Información Registral, finalizado)
11	9722-222-360E-9	San Benito	Petén	Ficha de Investigación de Derechos Reales, elaborada (Investigación, Recopilación, asociación de imágenes, digitalización y análisis de la Información Registral, finalizado)
12	9842-342-360E-9	Poptún	Petén	Ficha de Investigación de Derechos Reales, elaborada (Investigación, Recopilación, asociación de imágenes, digitalización y análisis de la Información Registral, finalizado)
Ficha de Investigación de Derechos Reales, elaborada (Investigación, Recopilación, asociación de imágenes, digitalización y análisis de la Información Registral, finalizado)				12
TOTAL				12

No.	Identificación Registral	Municipio	Departamento	Actividad Reportada
-----	--------------------------	-----------	--------------	---------------------



Lic. Rogelber Alexander Ríos Godoy
Licenciado en Ciencias Jurídicas y Sociales, Abogado y Notario
Servicios Profesionales para la emisión de Ficha de Investigación de Derechos Reales

Revisado, avalado y certificado para pago por:



Dr. José Anibal López Silva
Gerente Jurídico
Gerencia Jurídica del Proceso Catastral

ANEXO AL INFORME DE ACTIVIDADES				
Contrato No.:		RIC-R-029-0060-2026		
Nombre del Servicio:		SERVICIOS PROFESIONALES PARA LA EMISIÓN DE FICHA DE INVESTIGACIÓN DE DERECHOS REALES.		
Actividad:		La suscrita hace constar de la existencia de treinta (30) Fichas de Investigación de Derechos Reales, elaboradas (Investigación, Recopilación, asociación de imágenes, digitalización y análisis de la Información Registral, finalizado).		
Nombre del Contratista:		Lic. ROGELBER ALEXANDER RÍOS GODOY		
Anexo correspondiente al mes de :		Febrero de 2026		
No.	Identificación Registral	Municipio	Departamento	Actividad Reportada
1	1003-3-343E-9	Poptún	Petén	Ficha de Investigación de Derechos Reales, elaborada (Investigación, Recopilación, asociación de imágenes, digitalización y análisis de la Información Registral, finalizado)
2	1004-4-343E-9	Poptún	Petén	Ficha de Investigación de Derechos Reales, elaborada (Investigación, Recopilación, asociación de imágenes, digitalización y análisis de la Información Registral, finalizado)
3	1029-29-343E-9	Poptún	Petén	Ficha de Investigación de Derechos Reales, elaborada (Investigación, Recopilación, asociación de imágenes, digitalización y análisis de la Información Registral, finalizado)
4	197-197-341E-9	Poptún	Petén	Ficha de Investigación de Derechos Reales, elaborada (Investigación, Recopilación, asociación de imágenes, digitalización y análisis de la Información Registral, finalizado)
5	2014-14-345E-9	Poptún	Petén	Ficha de Investigación de Derechos Reales, elaborada (Investigación, Recopilación, asociación de imágenes, digitalización y análisis de la Información Registral, finalizado)
6	2021-21-345E-9	Poptún	Petén	Ficha de Investigación de Derechos Reales, elaborada (Investigación, Recopilación, asociación de imágenes, digitalización y análisis de la Información Registral, finalizado)

No.	Identificación Registral	Municipio	Departamento	Actividad Reportada
7	2100-100-365E-9	Las Cruces	Petén	Ficha de Investigación de Derechos Reales, elaborada (Investigación, Recopilación, asociación de imágenes, digitalización y análisis de la Información Registral, finalizado)
8	2103-103-365E-9	Las Cruces	Petén	Ficha de Investigación de Derechos Reales, elaborada (Investigación, Recopilación, asociación de imágenes, digitalización y análisis de la Información Registral, finalizado)
9	2110-110-365E-9	Las Cruces	Petén	Ficha de Investigación de Derechos Reales, elaborada (Investigación, Recopilación, asociación de imágenes, digitalización y análisis de la Información Registral, finalizado)
10	2116-116-365E-9	Las Cruces	Petén	Ficha de Investigación de Derechos Reales, elaborada (Investigación, Recopilación, asociación de imágenes, digitalización y análisis de la Información Registral, finalizado)
11	2117-117-365E-9	Las Cruces	Petén	Ficha de Investigación de Derechos Reales, elaborada (Investigación, Recopilación, asociación de imágenes, digitalización y análisis de la Información Registral, finalizado)
12	2120-120-365E-9	Las Cruces	Petén	Ficha de Investigación de Derechos Reales, elaborada (Investigación, Recopilación, asociación de imágenes, digitalización y análisis de la Información Registral, finalizado)
13	2122-122-365E-9	Las Cruces	Petén	Ficha de Investigación de Derechos Reales, elaborada (Investigación, Recopilación, asociación de imágenes, digitalización y análisis de la Información Registral, finalizado)
14	2126-126-365E-9	Las Cruces	Petén	Ficha de Investigación de Derechos Reales, elaborada (Investigación, Recopilación, asociación de imágenes, digitalización y análisis de la Información Registral, finalizado)

No.	Identificación Registral	Municipio	Departamento	Actividad Reportada
15	218-218-341E-9	Poptún	Petén	Ficha de Investigación de Derechos Reales, elaborada (Investigación, Recopilación, asociación de imágenes, digitalización y análisis de la Información Registral, finalizado)
16	223-223-341E-9	Poptún	Petén	Ficha de Investigación de Derechos Reales, elaborada (Investigación, Recopilación, asociación de imágenes, digitalización y análisis de la Información Registral, finalizado)
17	225-225-361E-9	Las Cruces	Petén	Ficha de Investigación de Derechos Reales, elaborada (Investigación, Recopilación, asociación de imágenes, digitalización y análisis de la Información Registral, finalizado)
18	2258-258-365E-9	Las Cruces	Petén	Ficha de Investigación de Derechos Reales, elaborada (Investigación, Recopilación, asociación de imágenes, digitalización y análisis de la Información Registral, finalizado)
19	247-247-341E-9	Poptún	Petén	Ficha de Investigación de Derechos Reales, elaborada (Investigación, Recopilación, asociación de imágenes, digitalización y análisis de la Información Registral, finalizado)
20	257-257-341E-9	Poptún	Petén	Ficha de Investigación de Derechos Reales, elaborada (Investigación, Recopilación, asociación de imágenes, digitalización y análisis de la Información Registral, finalizado)
21	3167-167-347E-9	Poptún	Petén	Ficha de Investigación de Derechos Reales, elaborada (Investigación, Recopilación, asociación de imágenes, digitalización y análisis de la Información Registral, finalizado)
22	3170-170-347E-9	Poptún	Petén	Ficha de Investigación de Derechos Reales, elaborada (Investigación, Recopilación, asociación de imágenes, digitalización y análisis de la Información Registral, finalizado)
23	3174-174-347E-9	Poptún	Petén	Ficha de Investigación de Derechos Reales, elaborada (Investigación, Recopilación, asociación de imágenes, digitalización y análisis de la Información Registral, finalizado)


No.	Identificación Registral	Municipio	Departamento	Actividad Reportada
24	3175-175-347E-9	Poptún	Petén	Ficha de Investigación de Derechos Reales, elaborada (Investigación, Recopilación, asociación de imágenes, digitalización y análisis de la Información Registral, finalizado)
25	3270-270-347E-9	Poptún	Petén	Ficha de Investigación de Derechos Reales, elaborada (Investigación, Recopilación, asociación de imágenes, digitalización y análisis de la Información Registral, finalizado)
26	3572-72-348E-9	Poptún	Petén	Ficha de Investigación de Derechos Reales, elaborada (Investigación, Recopilación, asociación de imágenes, digitalización y análisis de la Información Registral, finalizado)
27	3650-150-348E-9	Poptún	Petén	Ficha de Investigación de Derechos Reales, elaborada (Investigación, Recopilación, asociación de imágenes, digitalización y análisis de la Información Registral, finalizado)
28	3811-311-348E-9	Poptún	Petén	Ficha de Investigación de Derechos Reales, elaborada (Investigación, Recopilación, asociación de imágenes, digitalización y análisis de la Información Registral, finalizado)
29	5205-205-351E-9	Poptún	Petén	Ficha de Investigación de Derechos Reales, elaborada (Investigación, Recopilación, asociación de imágenes, digitalización y análisis de la Información Registral, finalizado)
30	5215-215-351E-9	Poptún	Petén	Ficha de Investigación de Derechos Reales, elaborada (Investigación, Recopilación, asociación de imágenes, digitalización y análisis de la Información Registral, finalizado)
Ficha de Investigación de Derechos Reales, elaborada (Investigación, Recopilación, asociación de imágenes, digitalización y análisis de la Información Registral, finalizado)				30
TOTAL				30

No.	Identificación Registral	Municipio	Departamento	Actividad Reportada
-----	--------------------------	-----------	--------------	---------------------



Lic. Rogelber Alexander Ríos Godoy
Licenciado en Ciencias Jurídicas y Sociales, Abogado y Notario
Servicios Profesionales para la emisión de Ficha de Investigación de Derechos Reales

Revisado, avalado y certificado para pago por:




Dr. José Anibal López Silva
Gerente Jurídico
Gerencia Jurídica del Proceso Catastral

ANEXO AL INFORME DE ACTIVIDADES				
Contrato No.:		RIC-R-029-0060-2026		
Nombre del Servicio:		SERVICIOS PROFESIONALES PARA LA EMISIÓN DE FICHA DE INVESTIGACIÓN DE DERECHOS REALES.		
Actividad:		La suscrita hace constar de la existencia de veinte (20) Fichas de Investigación de Derechos Reales, elaboradas (Investigación, Recopilación, asociación de imágenes, digitalización y análisis de la Información Registral, finalizado).		
Nombre del Contratista:		Lic. ROGELBER ALEXANDER RÍOS GODOY		
Anexo correspondiente al mes de :		Marzo de 2026		
No.	Identificación Registral	Municipio	Departamento	Actividad Reportada
1	3649-149-348E-9	Poptún	Petén	Ficha de Investigación de Derechos Reales, elaborada (Investigación, Recopilación, asociación de imágenes, digitalización y análisis de la Información Registral, finalizado)
2	5232-232-351E-9	Poptún	Petén	Ficha de Investigación de Derechos Reales, elaborada (Investigación, Recopilación, asociación de imágenes, digitalización y análisis de la Información Registral, finalizado)
3	5233-233-351E-9	Poptún	Petén	Ficha de Investigación de Derechos Reales, elaborada (Investigación, Recopilación, asociación de imágenes, digitalización y análisis de la Información Registral, finalizado)
4	524-24-342E-9	Poptún	Petén	Ficha de Investigación de Derechos Reales, elaborada (Investigación, Recopilación, asociación de imágenes, digitalización y análisis de la Información Registral, finalizado)
5	5246-246-351E-9	Poptún	Petén	Ficha de Investigación de Derechos Reales, elaborada (Investigación, Recopilación, asociación de imágenes, digitalización y análisis de la Información Registral, finalizado)

No.	Identificación Registral	Municipio	Departamento	Actividad Reportada
6	5681-181-352E-9	Poptún	Petén	Ficha de Investigación de Derechos Reales, elaborada (Investigación, Recopilación, asociación de imágenes, digitalización y análisis de la Información Registral, finalizado)
7	5685-185-352E-9	Poptún	Petén	Ficha de Investigación de Derechos Reales, elaborada (Investigación, Recopilación, asociación de imágenes, digitalización y análisis de la Información Registral, finalizado)
8	5686-186-352E-9	Poptún	Petén	Ficha de Investigación de Derechos Reales, elaborada (Investigación, Recopilación, asociación de imágenes, digitalización y análisis de la Información Registral, finalizado)
9	5691-191-352E-9	Poptún	Petén	Ficha de Investigación de Derechos Reales, elaborada (Investigación, Recopilación, asociación de imágenes, digitalización y análisis de la Información Registral, finalizado)
10	5757-257-352E-9	Poptún	Petén	Ficha de Investigación de Derechos Reales, elaborada (Investigación, Recopilación, asociación de imágenes, digitalización y análisis de la Información Registral, finalizado)
11	5775-275-352E-9	Poptún	Petén	Ficha de Investigación de Derechos Reales, elaborada (Investigación, Recopilación, asociación de imágenes, digitalización y análisis de la Información Registral, finalizado)
12	5787-287-352E-9	Poptún	Petén	Ficha de Investigación de Derechos Reales, elaborada (Investigación, Recopilación, asociación de imágenes, digitalización y análisis de la Información Registral, finalizado)
13	58-58-361E-9	Poptún	Petén	Ficha de Investigación de Derechos Reales, elaborada (Investigación, Recopilación, asociación de imágenes, digitalización y análisis de la Información Registral, finalizado)

No.	Identificación Registral	Municipio	Departamento	Actividad Reportada
14	585-85-342E-9	Poptún	Petén	Ficha de Investigación de Derechos Reales, elaborada (Investigación, Recopilación, asociación de imágenes, digitalización y análisis de la Información Registral, finalizado)
15	5891-391-352E-9	Poptún	Petén	Ficha de Investigación de Derechos Reales, elaborada (Investigación, Recopilación, asociación de imágenes, digitalización y análisis de la Información Registral, finalizado)
16	6204-204-353E-9	Poptún	Petén	Ficha de Investigación de Derechos Reales, elaborada (Investigación, Recopilación, asociación de imágenes, digitalización y análisis de la Información Registral, finalizado)
17	6219-219-353E-9	Poptún	Petén	Ficha de Investigación de Derechos Reales, elaborada (Investigación, Recopilación, asociación de imágenes, digitalización y análisis de la Información Registral, finalizado)
18	6221-221-353E-9	Poptún	Petén	Ficha de Investigación de Derechos Reales, elaborada (Investigación, Recopilación, asociación de imágenes, digitalización y análisis de la Información Registral, finalizado)
19	6223-223-353E-9	Poptún	Petén	Ficha de Investigación de Derechos Reales, elaborada (Investigación, Recopilación, asociación de imágenes, digitalización y análisis de la Información Registral, finalizado)
20	9751-251-360E-9	San Benito	Petén	Ficha de Investigación de Derechos Reales, elaborada (Investigación, Recopilación, asociación de imágenes, digitalización y análisis de la Información Registral, finalizado)
Ficha de Investigación de Derechos Reales, elaborada (Investigación, Recopilación, asociación de imágenes, digitalización y análisis de la Información Registral, finalizado)				20
TOTAL				20

No.	Identificación Registral	Municipio	Departamento	Actividad Reportada
-----	--------------------------	-----------	--------------	---------------------



Lic. Rogelber Alexander Ríos Godoy
Licenciado en Ciencias Jurídicas y Sociales, Abogado y Notario
Servicios Profesionales para la emisión de Ficha de Investigación de Derechos Reales

Revisado, avalado y certificado para pago por:



Lic. M.Sc. Juan Carlos López Taracena
Gerente Jurídico a.i.
Gerencia Jurídica del Proceso Catastral

REGISTRO DE INFORMACIÓN CATASTRAL DE GUATEMALA
INFORME MENSUAL DE ACTIVIDADES

RENLÓN PRESUPUESTARIO 029 "OTRAS REMUNERACIONES DEL PERSONAL TEMPORAL"	
Nombre del Contratista: HEIDI TAMARA DE LEÓN MUÑOZ	No. De Contrato: RIC-R-029-0061-2026.
Nombre del Servicio: Servicios Profesionales de Seguimiento de Procesos, Sistema Registro-Catastro en Registro Público	Dirección Municipal, Gerencia, Coordinación o Unidad: Coordinación del Registro Público.
Proyecto: Registro de Información Catastral de Guatemala.	Informe correspondiente al mes de: Marzo 2026.

ACTIVIDADES REALIZADAS

<ol style="list-style-type: none"> 1. Se brindó asesoría legal al personal de Coordinación del Registro Público sobre los procesos del Sistema Registro-Catastro; 2. Se resolvieron consultas formuladas en materia registral al verificar cambios de titular registral para entrega de certificados catastrales, verificando número de finca, folio y libro, así como de operador a cargo, anexo 1; 3. Se solicitaron al Registro de la Propiedad la inscripción de predios que son prioridad, derivado de la solicitud y entrega de productos catastrales, anexo 2; 4. Cualquier otra actividad que le sea asignada por las autoridades del RIC: Se solicitó cambio de estatus a Tecnología de predios que se encontraban pendientes de respuesta del Registro General de la Propiedad para poder operarlos, anexo 3;

FIRMA: 
HEIDI TAMARA DE LEÓN MUÑOZ

Abogada y Notaria

Servicios Profesionales de Seguimiento de Procesos
Sistema Registro-Catastro en Registro Público

Vo. Bo.

FIRMA: 

Licenciada Gabriela Alejandra Gamarro López
Coordinador del Registro Público
Registro de Información Catastral de Guatemala

Coordinador del Registro Público



Verificación de Cambios de Titular Registral para entrega de certificados (Anexo 1)

CCC	STATUS	FINCA	ENTREGA CERTIFICADO	OPERADOR CTR
17-06-02-00914	Posible flujo por cambio de titular registral	4882-382-10E PETÉN	NO PROCEDE	DBANOS
17-06-01-00982	Posible flujo por cambio de titular registral	3782-282-128E PETÉN	NO PROCEDE	DBANOS
17-06-04-00541	Posible flujo por cambio de titular registral	74-74-40 PETÉN	PROCEDE	NINGUNO
17-06-04-00504	Posible flujo por cambio de titular registral	74-74-40 PETÉN	PROCEDE	NINGUNO
17-06-04-00654	Posible flujo por cambio de titular registral	1711-211-144E PETÉN	NO PROCEDE	DBANOS
17-06-19-00092	Posible flujo por cambio de titular registral	3427-427-87E PETÉN	NO PROCEDE	VCHAVARRIA
15-07-06-00289	Posible flujo por cambio de titular registral	6210-210-53E BV	NO PROCEDE	DBANOS
18-04-10-03610	Posible flujo por cambio de titular registral	3-83-1 FERROCARRILES	PROCEDE	NINGUNO
17-07-02-01618	Posible flujo por cambio de titular registral	9357-357-19E PETÉN	PROCEDE	NINGUNO
17-02-02-01698	Posible flujo por cambio de titular registral	292-93-29 PETÉN	PROCEDE	NINGUNO
15-07-04-00613	Posible flujo por cambio de titular registral	166-223-13 PS	PROCEDE	NINGUNO
17-07-02-03065	Posible flujo por cambio de titular registral	9357-357-19E PETÉN	PROCEDE	NINGUNO
15-01-02-07572	Posible flujo por cambio de titular registral	4668-168-30E BV	NO PROCEDE	DBANOS
18-01-05-02784	Posible flujo por cambio de titular registral	1758-28-15 GN	PROCEDE	NINGUNO
17-07-03-02186	Posible flujo por cambio de titular registral	9362-362-19E PETÉN	PROCEDE	NINGUNO
17-13-16-00172	Posible flujo por cambio de titular registral	9988-488-60E PETÉN	PROCEDE	NINGUNO
17-13-16-01683	Posible flujo por cambio de titular registral	9988-488-60E PETÉN	PROCEDE	NINGUNO
17-05-02-00187	Posible flujo por cambio de titular registral	1335-192-11 PETÉN	NO PROCEDE	DBANOS



REGISTRO DE INFORMACIÓN CATASTRAL

Construyendo la seguridad jurídica de la tierra

17-05-02-01936	Posible flujo por cambio de titular registral	1335-192-11 PETÉN	NO PROCEDE	DBANOS
17-05-02-01025	Posible flujo por cambio de titular registral	1335-192-11 PETÉN	NO PROCEDE	DBANOS
17-02-02-01786	Posible flujo por cambio de titular registral	292-93-29 PETÉN	PROCEDE	NINGUNO
17-01-28-00602	Posible flujo por cambio de titular registral	978-385-34 AV	PROCEDE	NINGUNO
15-07-04-00406	Posible flujo por cambio de titular registral	166-223-13 PS	PROCEDE	NINGUNO
15-07-04-01105	Posible flujo por cambio de titular registral	166-223-13 PS	PROCEDE	NINGUNO
16-16-02-01190	Posible flujo por cambio de titular registral	144-172-19 PS	NO PROCEDE	DBANOS
15-07-04-05403	Posible flujo por cambio de titular registral	5110-110-11E BV	NO PROCEDE	DBANOS
15-07-04-00631	Posible flujo por cambio de titular registral	166-223-13 PS	PROCEDE	NINGUNO
16-16-02-00076	Posible flujo por cambio de titular registral	144-172-19 PS	NO PROCEDE	DBANOS
17-02-02-00504	Posible flujo por cambio de titular registral	719-219-22E PETÉN	NO PROCEDE	DBANOS
16-16-02-01339	Posible flujo por cambio de titular registral	144-172-19 PS	NO PROCEDE	DBANOS
16-16-02-03215	Posible flujo por cambio de titular registral	144-172-19 PS	NO PROCEDE	DBANOS
15-07-04-05193	Posible flujo por cambio de titular registral	41-41-1G RA	NO PROCEDE	/DBANOS/RVICENTE
15-07-04-00066	Posible flujo por cambio de titular registral	166-223-13 PS	PROCEDE	NINGUNO
16-16-04-00229	Posible flujo por cambio de titular registral	21492-224-89 TA	NO PROCEDE	/DBANOS/RVICENTE
18-01-05-03761	Posible flujo por cambio de titular registral	1758-28-15 GN	PROCEDE	NINGUNO
18-01-05-11599	Posible flujo por cambio de titular registral	2259-41-30 GN	NO PROCEDE	CRAMIREZ
15-07-04-00754	Posible flujo por cambio de titular registral	4217-40-31 BV	NO PROCEDE	DBANOS
15-07-02-00207	Posible flujo por cambio de titular registral	149-258-10 PS	PROCEDE	NINGUNO
16-16-02-01281	Posible flujo por cambio de titular registral	144-172-19 PS	NO PROCEDE	DBANOS

16-16-02-02741	Posible flujo por cambio de titular registral	144-172-19 PS	NO PROCEDE	DBANOS
18-01-05-12725	Posible flujo por cambio de titular registral	107-177-1 IZABAL	PROCEDE	NINGUNO
16-16-02-01458	Posible flujo por cambio de titular registral	144-172-19 PS	NO PROCEDE	DBANOS
16-05-01-01620	Posible flujo por cambio de titular registral	213-213-161E AV	PROCEDE	NINGUNO
17-04-02-01854	Posible flujo por cambio de titular registral	4453-453-69E PETÉN	NO PROCEDE	DBANOS
19-05-05-02329	Posible flujo por cambio de titular registral	109-292-2 GN	PROCEDE	/DBANOS/RVICENTE
16-07-04-01395	Posible flujo por cambio de titular registral	8949-449-98E AV	PROCEDE	NINGUNO
15-07-05-00092	Posible flujo por cambio de titular registral	149-258-10 PS	PROCEDE	NINGUNO
15-07-05-00148	Posible flujo por cambio de titular registral	149-258-10 PS	PROCEDE	NINGUNO
15-07-04-07582	Posible flujo por cambio de titular registral	1322-209-38 BV	PROCEDE	NINGUNO
16-05-02-00459	Posible flujo por cambio de titular registral	5799-299-12E AV	NO PROCEDE	DBANOS
19-05-03-05935	Posible flujo por cambio de titular registral	109-292-2 GN	NO PROCEDE	/DBANOS/RVICENTE

Se solicitaron predios prioridades de su inscripción en el Registro General de la Propiedad, para la entrega de productos catastrales (Anexo 2)

CCC	CONFIRMACIÓN
17-13-19-01219	26G100002306
03-07-01-02359	26G100003446
05-04-03-09348	26G100002511
18-01-05-11278	26G100001116
16-08-03-00105	25G100029071
18-04-07-08079	25G100033197
18-04-07-16500	25G100033261
17-01-06-00044	25G100025261
16-08-06-01131	25G100028907
18-04-07-06668	25G100027236
17-13-19-00884	25G100027257

17-13-11-04145	25G100025191
15-07-04-00727	26G100000280
18-04-10-05618	25G100027974
18-04-01-02835	26G100003700
18-04-08-00097	26G100003648
18-04-07-07166	25G100028541
18-04-08-00877	26G100003122
18-04-08-01602	26G100003776
20-05-04-06655	26G100003440
03-07-01-02359	26G100003446

Cualquier otra actividad que le sea asignada por las autoridades del RIC. (Anexo 3)

No. De Documento y Copia Electrónica	Verificador Catastral	Fecha de Operación	CCC	ESTATUS
18G100011300	VC28	25/11/2019	03-03-03-02069	SUSPENDIDO
19G100006346	VC30	20/06/2019	16-05-02-00229	APROBADO
24G100007480	VC14	18/03/2024	19-04-04-01222	APROBADO
18G100011617	VC14	21/11/2019	19-06-03-00301	SUSPENDIDO
22G100008693	VC29	2/06/2022	19-04-06-06523	SUSPENDIDO
19G100004763	VC31	22/05/2019	15-08-03-04329	APROBADO
19G100006207	VC26	6/06/2019	16-05-02-00333	SUSPENDIDO
19G100002405	VC32	3/04/2019	15-08-02-00857	APROBADO
19G100002404	VC30	15/05/2019	15-08-02-00858	APROBADO
19G100007084	VC24	23/07/2019	15-08-04-00824	APROBADO
17G100017100	VC19	15/01/2019	18-01-05-02166	SUSPENDIDO
23G100025086	VC34	31/10/2023	18-05-07-04752	SUSPENDIDO
18G100009881	VC29	22/11/2019	15-07-04-03240	SUSPENDIDO
18G100006205	VC19	11/10/2019	15-07-02-00466	SUSPENDIDO
17G100040128	VC28	25/09/2019	17-07-09-00941	APROBADO



21G100016823	VC30	20/12/2021	15-01-10-01207	APROBADO
22G100012367	VC12	12/07/2022	18-05-01-01624	SUSPENDIDO
18G100031048	VC28	12/10/2018	17-04-02-00897	SUSPENDIDO
24G100027276	VC32	15/10/2024	03-09-02-03660	APROBADO
18G100015119	VC27	13/11/2019	05-04-02-01233	SUSPENDIDO
21G100012164	VC31	29/11/2021	19-04-02-01017	SUSPENDIDO
18G100013831	VC19	12/11/2019	05-04-03-00442	APROBADO
17G100038889	VC20	26/02/2019	17-07-03-00222	APROBADO
24G100006797	VC29	19/03/2024	15-01-09-04252	SUSPENDIDO
19G100004840	VC27	13/05/2019	03-07-01-01539	SUSPENDIDO
18G100036739	VC26	22/01/2019	17-04-09-00852	SUSPENDIDO
18G100011133	VC28	22/11/2019	17-07-03-00783	EN COMPAGINACIÓN
21G100013350	VC20	16/12/2021	15-01-04-02773	APROBADO
18G100012606	VC12	12/11/2019	03-03-05-00513	SUSPENDIDO
18G100020622	VC23	19/09/2018	18-05-06-01216	SUSPENDIDO
18G100009328	VC28	13/11/2019	17-04-02-00064	APROBADO
17G100030437	VC14	19/08/2019	18-01-05-10182	APROBADO
22G100013956	VC27	15/07/2022	17-01-05-00348	APROBADO

REGISTRO DE INFORMACIÓN CATASTRAL DE GUATEMALA

INFORME FINAL DE ACTIVIDADES

REGLÓN PRESUPUESTARIO 029	
"OTRAS REMUNERACIONES DEL PERSONAL TEMPORAL"	
Nombre del Contratista: HEIDI TAMARA DE LEÓN MUÑOZ	No. De Contrato: RIC-R-029-0061-2026
Nombre del Servicio: Servicios Profesionales de Seguimiento de Procesos Sistema Registro-Catastro en Registro Público	Dirección Municipal, Gerencia, Coordinación o Unidad: Coordinación del Registro Público.
Proyecto: Registro de Información Catastral de Guatemala.	Plazo del Contrato: De enero a marzo 2026.

LISTADO DE ACTIVIDADES SEGÚN TDR DEL CONTRATO SUSCRITO	RESULTADOS OBTENIDOS
A. Brindar asesoría legal al personal de Coordinación del Registro Público sobre los procesos del Sistema Registro-Catastro;	A. Se brindó asesoría legal al personal de Coordinación del Registro Público sobre los procesos del Sistema Registro-Catastro;
B. Emitir opiniones jurídicas en materia registral en los casos concretos de Registro Público que le sean requeridos en relación con los procesos del Sistema Registro-Catastro;	B. Esta actividad no se efectuó por no ser requerida;
C. Resolver las consultas que le sean formuladas en materia registral;	C. Se verificaron cambios de titular registral para entrega de certificados catastrales, verificando número de finca, folio y libro, así como de operador a cargo, Anexo 1;
D. Dar acompañamiento a las reuniones convocadas por la Comisión del Sistema Registro-Catastro;	D. Esta actividad no se efectuó por no ser requerida;
E. Proponer soluciones a problemas que generen los procesos derivados del Sistema Registro-Catastro;	E. Esta actividad no se efectuó por no ser requerida;

F. Brindar asesoría legal en la inscripción de la Titulación Especial y registro;	F. Esta actividad no se efectuó por no ser requerida;
G. Dar seguimiento a la implementación de nuevos procesos referentes al Sistema Registro-Catastro;	G. Esta actividad no se efectuó por no ser requerida;
H. Dar seguimiento a los expedientes de Titulación Especial y registro que se ingresen en el Registro de la Propiedad;	H. Esta actividad no se efectuó por no ser requerida;
I. Solicitar al Registro de la Propiedad la inscripción de predios que son prioridad, derivado de la solicitud y entrega de productos catastrales;	I. Se solicitó al Registro de la Propiedad la inscripción de predios que son prioridad, derivado de la solicitud y entrega de productos catastrales, Anexo 2;
J. Sostener reuniones con las autoridades del Registro de la Propiedad sobre temas referentes del Sistema Registro-Catastro;	J. Esta actividad no se efectuó por no ser requerida;
K. Elaborar los informes que le sean requeridos;	K. Esta actividad no se efectuó por no ser requerida;
L. Impartir o participar en las capacitaciones que le sean requeridas o asignadas;	L. Esta actividad no se efectuó por no ser requerida;
M. Participar en las comisiones de trabajo que le sean asignadas;	M. Esta actividad no se efectuó por no ser requerida;
N. Cualquier otra actividad que le sea asignada por las autoridades del RIC;	N. Se solicitó cambio de estatus a Tecnología de predios que se encontraban pendientes de respuesta del Registro General de la Propiedad para poder operarlos; y se verificaron cancelaciones de predios para poder operar, Anexo 3;



FIRMA:

HEIDI TAMARA DE LEÓN MUÑOZ

Abogada y Notaria

Servicios Profesionales de Seguimiento de Procesos
Sistema Registro-Catastro en Registro Público

Vo.Bo.:

Licenciada Gabriela Alejandra Gamarro López

Coordinador del Registro Público

Aprobado:

Lic. Jorge Mario Ramos Galindo

Coordinador de Recursos Humanos
Coordinador de Recursos Humanos

Verificación de Cambios de Titular Registral para entrega de certificados (Anexo 1)

CCC	STATUS	FINCA	ENTREGA CERTIFICADO	OPERADOR CTR
17-07-11-00065	Posible flujo por cambio de titular registral	3262-5-25 PETÉN	PROCEDE	NINGUNO
18-05-03-01237	Posible flujo por cambio de titular registral	4128-128-89E IZABAL	PROCEDE	NINGUNO
15-01-02-01605	Posible flujo por cambio de titular registral	3687-187-8E BV	PROCEDE	NINGUNO
17-14-17-00041	Posible flujo por cambio de titular registral	8132-132-57E PETÉN	PROCEDE	NINGUNO
17-01-01-01422	Posible flujo por cambio de titular registral	201-201-15 PETÉN	PROCEDE	NINGUNO
17-06-02-00219	Posible flujo por cambio de titular registral	80-80-40 PETÉN	PROCEDE	NINGUNO
17-06-04-00540	Posible flujo por cambio de titular registral	74-74-40 PETÉN	PROCEDE	NINGUNO
18-04-10-01989	Posible flujo por cambio de titular registral	3-83-1 FERROCA	PROCEDE	NINGUNO
17-07-02-01618	Posible flujo por cambio de titular registral	9357-357-19E PETÉN	PROCEDE	NINGUNO
15-07-06-01893	Posible flujo por cambio de titular registral	41-41-1G RA	NO PROCEDE	/DBANOS/RVICENTE
15-07-04-06702	Posible flujo por cambio de titular registral	37-35-1G RA	NO PROCEDE	DBANOS
18-05-01-00014	Posible flujo por cambio de titular registral	118-125-40 IZABAL	PROCEDE	NINGUNO
17-02-02-02054	Posible flujo por cambio de titular registral	292-93-29 PETÉN	PROCEDE	NINGUNO
17-07-02-03065	Posible flujo por cambio de titular registral	9357-357-19E PETÉN	PROCEDE	NINGUNO
18-04-07-03738	Posible flujo por cambio de titular registral	9296-296-19E IZABAL	NO PROCEDE	DBANOS
18-01-05-03452	Posible flujo por cambio de titular registral	1758-28-15 GN	PROCEDE	NINGUNO
18-01-05-02815	Posible flujo por cambio de titular registral	1758-28-15 GN	PROCEDE	NINGUNO
17-06-04-01115	Posible flujo por cambio de titular registral	74-74-40 PETÉN	PROCEDE	NINGUNO

17-01-01-04572	Posible flujo por cambio de titular registral	1131-239-8 PETÉN	PROCEDE	NINGUNO
19-07-05-00418	Posible flujo por cambio de titular registral	1377-53-13 EL PROGRESO	NO PROCEDE	DBANOS
15-08-02-04056	Posible flujo por cambio de titular registral	4588-88-30E BV	NO PROCEDE	MPETZ
20-10-02-01861	Posible flujo por cambio de titular registral	2417-146-29 CHIQUIMULA	NO PROCEDE	DBANOS
16-04-02-06927	Posible flujo por cambio de titular registral	5853-143-104 AV	NO PROCEDE	DBANOS
17-01-28-00266	Posible flujo por cambio de titular registral	978-385-34 AV	PROCEDE	NINGUNO
15-07-04-00788	Posible flujo por cambio de titular registral	166-223-13 PS	PROCEDE	NINGUNO
16-16-02-02562	Posible flujo por cambio de titular registral	144-172-19 PS	NO PROCEDE	DBANOS
16-16-02-01134	Posible flujo por cambio de titular registral	144-172-19 PS	NO PROCEDE	DBANOS
15-07-04-05404	Posible flujo por cambio de titular registral	4762-262-10E BV	NO PROCEDE	DBANOS
17-06-02-01927	Posible flujo por cambio de titular registral	80-80-40 PETÉN	PROCEDE	NINGUNO
16-16-03-04088	Posible flujo por cambio de titular registral	9534-56-39 TA	NO PROCEDE	DBANOS
16-16-02-03072	Posible flujo por cambio de titular registral	144-172-19 PS	NO PROCEDE	DBANOS
16-16-03-04081	Posible flujo por cambio de titular registral	9531-53-39 TA	NO PROCEDE	DBANOS
16-16-03-00166	Posible flujo por cambio de titular registral	9502-24-39 TA	NO PROCEDE	DBANOS
15-07-04-07211	Posible flujo por cambio de titular registral	37-35-1G RA	NO PROCEDE	DBANOS
15-07-02-00540	Posible flujo por cambio de titular registral	944-93-6 BV	PROCEDE	NINGUNO
15-07-04-05401	Posible flujo por cambio de titular registral	4760-260-10E BV	NO PROCEDE	DBANOS
16-16-02-00260	Posible flujo por cambio de titular registral	144-172-19 PS	NO PROCEDE	DBANOS
18-01-05-01300	Posible flujo por cambio de titular registral	108-178-1 IZABAL	PROCEDE	NINGUNO

15-07-05-00404	Posible flujo por cambio de titular registral	20-20-64 BV	NO PROCEDE	DBANOS
03-03-03-02128	Posible flujo por cambio de titular registral	3514-34-72 SACATEP	NO PROCEDE	RVICENTE
15-08-02-00694	Posible flujo por cambio de titular registral	5523-23-32E BV	NO PROCEDE	DBANOS
16-04-02-12464	Posible flujo por cambio de titular registral	385-201-22 AV	NO PROCEDE	/DBANOS/RVICENTE
19-05-05-00760	Posible flujo por cambio de titular registral	16467-167-41 ZACAPA	NO PROCEDE	DBANOS
19-05-03-08258	Posible flujo por cambio de titular registral	109-292-2 GN	NO PROCEDE	/DBANOS/RVICENTE/SCUMEZ/CRAMIREZ/ELARA
17-06-01-00901	Posible flujo por cambio de titular registral	80-80-40 PETÉN	PROCEDE	NINGUNO
17-06-17-00048	Posible flujo por cambio de titular registral	1393-393-63E PETÉN	NO PROCEDE	DBANOS
18-04-10-01577	Posible flujo por cambio de titular registral	3-83-1 FERROCARRILES	PROCEDE	NINGUNO
15-07-04-00612	Posible flujo por cambio de titular registral	166-223-13 PS	PROCEDE	NINGUNO
17-07-02-02444	Posible flujo por cambio de titular registral	9357-357-19E PETÉN	PROCEDE	NINGUNO
15-07-06-02122	Posible flujo por cambio de titular registral	3136-136-27E BV	PROCEDE	NINGUNO
17-02-02-01706	Posible flujo por cambio de titular registral	292-93-29 PETÉN	PROCEDE	NINGUNO
18-01-05-03760	Posible flujo por cambio de titular registral	1758-28-15 GN	PROCEDE	NINGUNO
18-01-05-03411	Posible flujo por cambio de titular registral	1758-28-15 GN	PROCEDE	NINGUNO
15-07-04-06396	Posible flujo por cambio de titular registral	41-41-1G RA	NO PROCEDE	/DBANOS/RVICENTE
17-02-02-00437	Posible flujo por cambio de titular registral	292-93-29 PETÉN	PROCEDE	NINGUNO
16-13-08-00147	Posible flujo por cambio de titular registral	727-227-22E AV	NO PROCEDE	/DBANOS/RVICENTE
16-13-08-00322	Posible flujo por cambio de titular registral	727-227-22E AV	NO PROCEDE	/DBANOS/RVICENTE
16-07-04-00460	Posible flujo por cambio de titular registral	8949-449-98E AV	PROCEDE	NINGUNO

17-11-02-04738	Posible flujo por cambio de titular registral	176-176-22 PETÉN	PROCEDE	NINGUNO
17-13-16-01860	Posible flujo por cambio de titular registral	9988-488-60E PETÉN	PROCEDE	NINGUNO
17-01-28-00596	Posible flujo por cambio de titular registral	978-385-34 AV	PROCEDE	NINGUNO
15-07-04-00831	Posible flujo por cambio de titular registral	166-223-13 PS	PROCEDE	NINGUNO
19-10-06-01960	Posible flujo por cambio de titular registral	1487-225-13 EL PROGRESO	NO PROCEDE	DBANOS
16-16-02-00424	Posible flujo por cambio de titular registral	144-172-19 PS	NO PROCEDE	DBANOS
15-07-04-05402	Posible flujo por cambio de titular registral	4068-68-9E BV	NO PROCEDE	DBANOS
17-02-01-00031	Posible flujo por cambio de titular registral	1563-63-204E PETÉN	NO PROCEDE	RVICENTE
16-16-02-03215	Posible flujo por cambio de titular registral	144-172-19 PS	NO PROCEDE	DBANOS
19-05-03-02546	Posible flujo por cambio de titular registral	109-292-2 GN	PROCEDE	/DBANOS/RVICENTE
17-04-08-00078	Posible flujo por cambio de titular registral	289-289-1E PETÉN	NO PROCEDE	DBANOS
18-02-03-00533	Posible flujo por cambio de titular registral	206-71-48 IZABAL	NO PROCEDE	RVICENTE
20-03-03-01284	Posible flujo por cambio de titular registral	2417-146-29 CHIQUIMULA	NO PROCEDE	DBANOS
18-01-05-10614	Posible flujo por cambio de titular registral	2259-41-30 GN	NO PROCEDE	CRAMIREZ
16-16-02-02789	Posible flujo por cambio de titular registral	144-172-19 PS	NO PROCEDE	DBANOS
15-07-06-01868	Posible flujo por cambio de titular registral	41-41-1G RA	NO PROCEDE	/DBANOS/RVICENTE
17-04-09-00927	Posible flujo por cambio de titular registral	2012-12-5E PETÉN	NO PROCEDE	DBANOS
19-05-05-02355	Posible flujo por cambio de titular registral	9177-177-19E ZACAPA	PROCEDE	NINGUNO
19-05-03-03494	Posible flujo por cambio de titular registral	5002-2-11E ZACAPA	PROCEDE	NINGUNO
17-06-02-00914	Posible flujo por cambio de titular registral	4882-382-10E PETÉN	NO PROCEDE	DBANOS

17-06-01-00982	Posible flujo por cambio de titular registral	3782-282-128E PETÉN	NO PROCEDE	DBANOS
17-06-04-00541	Posible flujo por cambio de titular registral	74-74-40 PETÉN	PROCEDE	NINGUNO
17-06-04-00504	Posible flujo por cambio de titular registral	74-74-40 PETÉN	PROCEDE	NINGUNO
17-06-04-00654	Posible flujo por cambio de titular registral	1711-211-144E PETÉN	NO PROCEDE	DBANOS
17-06-19-00092	Posible flujo por cambio de titular registral	3427-427-87E PETÉN	NO PROCEDE	VCHAVARRIA
15-07-06-00289	Posible flujo por cambio de titular registral	6210-210-53E BV	NO PROCEDE	DBANOS
18-04-10-03610	Posible flujo por cambio de titular registral	3-83-1 FERROCARRILES	PROCEDE	NINGUNO
17-07-02-01618	Posible flujo por cambio de titular registral	9357-357-19E PETÉN	PROCEDE	NINGUNO
17-02-02-01698	Posible flujo por cambio de titular registral	292-93-29 PETÉN	PROCEDE	NINGUNO
15-07-04-00613	Posible flujo por cambio de titular registral	166-223-13 PS	PROCEDE	NINGUNO
17-07-02-03065	Posible flujo por cambio de titular registral	9357-357-19E PETÉN	PROCEDE	NINGUNO
15-01-02-07572	Posible flujo por cambio de titular registral	4668-168-30E BV	NO PROCEDE	DBANOS
18-01-05-02784	Posible flujo por cambio de titular registral	1758-28-15 GN	PROCEDE	NINGUNO
17-07-03-02186	Posible flujo por cambio de titular registral	9362-362-19E PETÉN	PROCEDE	NINGUNO
17-13-16-00172	Posible flujo por cambio de titular registral	9988-488-60E PETÉN	PROCEDE	NINGUNO
17-13-16-01683	Posible flujo por cambio de titular registral	9988-488-60E PETÉN	PROCEDE	NINGUNO
17-05-02-00187	Posible flujo por cambio de titular registral	1335-192-11 PETÉN	NO PROCEDE	DBANOS
17-05-02-01936	Posible flujo por cambio de titular registral	1335-192-11 PETÉN	NO PROCEDE	DBANOS
17-05-02-01025	Posible flujo por cambio de titular registral	1335-192-11 PETÉN	NO PROCEDE	DBANOS
17-02-02-01786	Posible flujo por cambio de titular registral	292-93-29 PETÉN	PROCEDE	NINGUNO



17-01-28-00602	Posible flujo por cambio de titular registral	978-385-34 AV	PROCEDE	NINGUNO
15-07-04-00406	Posible flujo por cambio de titular registral	166-223-13 PS	PROCEDE	NINGUNO
15-07-04-01105	Posible flujo por cambio de titular registral	166-223-13 PS	PROCEDE	NINGUNO
16-16-02-01190	Posible flujo por cambio de titular registral	144-172-19 PS	NO PROCEDE	DBANOS
15-07-04-05403	Posible flujo por cambio de titular registral	5110-110-11E BV	NO PROCEDE	DBANOS
15-07-04-00631	Posible flujo por cambio de titular registral	166-223-13 PS	PROCEDE	NINGUNO
16-16-02-00076	Posible flujo por cambio de titular registral	144-172-19 PS	NO PROCEDE	DBANOS
17-02-02-00504	Posible flujo por cambio de titular registral	719-219-22E PETÉN	NO PROCEDE	DBANOS
16-16-02-01339	Posible flujo por cambio de titular registral	144-172-19 PS	NO PROCEDE	DBANOS
16-16-02-03215	Posible flujo por cambio de titular registral	144-172-19 PS	NO PROCEDE	DBANOS
15-07-04-05193	Posible flujo por cambio de titular registral	41-41-1G RA	NO PROCEDE	/DBANOS/RVICENTE
15-07-04-00066	Posible flujo por cambio de titular registral	166-223-13 PS	PROCEDE	NINGUNO
16-16-04-00229	Posible flujo por cambio de titular registral	21492-224-89 TA	NO PROCEDE	/DBANOS/RVICENTE
18-01-05-03761	Posible flujo por cambio de titular registral	1758-28-15 GN	PROCEDE	NINGUNO
18-01-05-11599	Posible flujo por cambio de titular registral	2259-41-30 GN	NO PROCEDE	CRAMIREZ
15-07-04-00754	Posible flujo por cambio de titular registral	4217-40-31 BV	NO PROCEDE	DBANOS
15-07-02-00207	Posible flujo por cambio de titular registral	149-258-10 PS	PROCEDE	NINGUNO
16-16-02-01281	Posible flujo por cambio de titular registral	144-172-19 PS	NO PROCEDE	DBANOS
16-16-02-02741	Posible flujo por cambio de titular registral	144-172-19 PS	NO PROCEDE	DBANOS
18-01-05-12725	Posible flujo por cambio de titular registral	107-177-1 IZABAL	PROCEDE	NINGUNO

16-16-02-01458	Posible flujo por cambio de titular registral	144-172-19 PS	NO PROCEDE	DBANOS
16-05-01-01620	Posible flujo por cambio de titular registral	213-213-161E AV	PROCEDE	NINGUNO
17-04-02-01854	Posible flujo por cambio de titular registral	4453-453-69E PETÉN	NO PROCEDE	DBANOS
19-05-05-02329	Posible flujo por cambio de titular registral	109-292-2 GN	PROCEDE	/DBANOS/RVICENTE
16-07-04-01395	Posible flujo por cambio de titular registral	8949-449-98E AV	PROCEDE	NINGUNO
15-07-05-00092	Posible flujo por cambio de titular registral	149-258-10 PS	PROCEDE	NINGUNO
15-07-05-00148	Posible flujo por cambio de titular registral	149-258-10 PS	PROCEDE	NINGUNO
15-07-04-07582	Posible flujo por cambio de titular registral	1322-209-38 BV	PROCEDE	NINGUNO
16-05-02-00459	Posible flujo por cambio de titular registral	5799-299-12E AV	NO PROCEDE	DBANOS
19-05-03-05935	Posible flujo por cambio de titular registral	109-292-2 GN	NO PROCEDE	/DBANOS/RVICENTE

Se solicitaron predios prioridades de su inscripción en el Registro General de la Propiedad, para la entrega de productos catastrales (Anexo 2)

CCC	CONFIRMACIÓN
20-04-03-02843	25G100032744
18-04-08-00977	25G100032704
18-04-08-01319	25G100032003
16-06-04-04223	25G100031564
16-16-02-02216	25G100022076
17-07-01-00064	25G100018621
16-02-05-00584	25G100032959
17-01-22-00688	25G100019169
18-03-03-06165	25G100032817
18-04-06-00157	25G100019246
20-04-02-02668	25G100027289
03-07-01-02359	25G100033516
18-03-03-06165	25G100032817



16-02-13-01538	25G100032641
16-02-13-01546	25G100033246
18-04-08-00836	26G100000442
16-08-02-00482	25G100026624
18-01-05-06843	25G100029634
18-04-06-01379	25G100023523
16-02-04-00055	25G100033139
03-09-02-01468	25G100032837
16-08-01-03021	25G100021023
03-07-01-02359	25G100033516
18-01-05-12211	26G100000011
18-04-08-00977	25G100032704
18-04-07-08123	25G100029012
18-04-10-05752	25G100032571
17-01-31-00036	26G100000661
17-05-02-01086	26G100000603
18-01-05-11915	25G100032457
17-01-22-00692	25G100018780
18-04-04-00200	25G100020774
18-04-03-03042	25G100028212
17-01-22-00688	25G100019169
18-04-05-00284	25G100033310
18-01-05-13040	25G100033358
20-05-04-06091	25G100032775
15-07-04-06116	25G100024228
18-04-08-00178	26G100033732
20-05-04-06387	25G100033000
18-01-05-11971	26G100000779
16-13-09-00047	25G100032887
18-04-07-11002	25G100028793
16-13-02-00354	26G100000078
18-04-08-00099	26G100000689
18-04-06-01246	26G100000355
17-01-01-04136	25G100033279
19-04-06-07905	25G100031371
18-04-07-05001	26G100033594
18-04-08-00789	26G100000114
16-02-03-00198	25G100033047
17-13-29-00770	25G100017841
19-07-01-00590	25G100024257



03-09-01-00043	25G100023647
16-08-04-01426	25G100024508
18-04-07-11529	25G100030430
18-04-08-00229	26G100000313
16-16-03-02860	26G100033719
16-16-03-02864	25G100033212
18-04-07-03075	25G100026631
18-05-03-01387	25G100031304
18-04-07-03488	25G100026331
18-04-03-01723	25G100027457
18-04-07-06659	25G100027371
18-04-08-00478	25G100029674
18-04-10-00024	25G100032948
18-04-07-11374	25G100030646
18-04-07-06613	25G100027661
18-04-07-15960	25G100033177
18-04-04-01481	25G100032832
18-04-01-02621	25G100032648
18-04-01-02919	25G100032650
03-07-01-00729	26G100001106
16-08-05-00285	25G100026239
18-04-08-00977	25G100032704
17-13-19-01120	26G100002184
20-05-04-06669	26G100001980
18-01-05-02396	26G100001573
17-05-02-04938	26G100003021
18-04-02-01178	26G100001642
18-04-08-01567	26G100002986
18-04-08-01568	26G100002762
18-04-08-02136	26G100002627
17-01-09-00412	26G100002509
18-04-08-01003	26G100002963
18-04-08-02183	26G100002925
16-06-04-00980	26G100002272
18-04-08-02081	26G100002607
18-04-03-02154	25G100021146
18-04-07-06236	25G100031007
17-05-28-00060	25G100031103
18-04-03-03003	25G100021036
18-04-02-00589	25G100024149



15-07-04-04430	25G100024615
18-04-08-02202	26G100002868
18-04-09-03739	25G100026383
17-01-08-00984	25G100015668
17-01-08-00983	25G100015667
17-01-01-01679	25G100018355
18-04-04-01715	26G100002033
17-13-29-00595	25G100020918
18-04-07-01060	26G100000068
18-04-07-10997	25G100030531
18-04-03-01916	25G100021119
18-04-03-01437	25G100022910
05-04-03-09348	26G100002511
18-04-07-18966	26G100000429
18-03-01-00231	26G100001934
18-04-08-00977	25G100032704
18-01-05-07087	26G100002032
16-13-03-00413	26G100001475
18-01-05-11786	26G100001711
18-04-08-01025	26G100002078
16-08-03-00498	25G100028208
18-05-02-02513	25G100030275
18-01-05-11277	26G100001117
18-04-03-01784	25G100020308
16-06-04-04223	25G100031564
16-02-09-00911	25G100031599
19-04-03-02302	25G100025462
18-04-02-00679	26G100000604
18-01-05-11915	25G100032457
16-08-05-00285	25G100026239
16-13-03-00413	26G100001475
19-07-01-01792	26G100002822
18-03-01-00231	26G100001934
17-13-19-01219	26G100002306
03-07-01-02359	26G100003446
05-04-03-09348	26G100002511
18-01-05-11278	26G100001116
16-08-03-00105	25G100029071
18-04-07-08079	25G100033197
18-04-07-16500	25G100033261

17-01-06-00044	25G100025261
16-08-06-01131	25G100028907
18-04-07-06668	25G100027236
17-13-19-00884	25G100027257
17-13-11-04145	25G100025191
15-07-04-00727	26G100000280
18-04-10-05618	25G100027974
18-04-01-02835	26G100003700
18-04-08-00097	26G100003648
18-04-07-07166	25G100028541
18-04-08-00877	26G100003122
18-04-08-01602	26G100003776
20-05-04-06655	26G100003440
03-07-01-02359	26G100003446

Cualquier otra actividad que le sea asignada por las autoridades del RIC. (Anexo 3)

No. De Documento y Copia Electrónica	Verificador Catastral	Fecha de Operación	CCC	ESTATUS
18G100005455	VC26	12/11/2019	16-05-01-11060	SUSPENDIDO
17G100030138	VC14	19/06/2019	15-07-04-06828	SUSPENDIDO
17G100031748	VC13	17/11/2017	16-16-02-00260	APROBADO
19G100002392	VC27	1/04/2019	15-08-02-00796	APROBADO
18G100011300	VC28	25/11/2019	03-03-03-02069	SUSPENDIDO
19G100006346	VC30	20/06/2019	16-05-02-00229	APROBADO
24G100007480	VC14	18/03/2024	19-04-04-01222	APROBADO
18G100011617	VC14	21/11/2019	19-06-03-00301	SUSPENDIDO
22G100008693	VC29	2/06/2022	19-04-06-06523	SUSPENDIDO
19G100004763	VC31	22/05/2019	15-08-03-04329	APROBADO
19G100006207	VC26	6/06/2019	16-05-02-00333	SUSPENDIDO
19G100002405	VC32	3/04/2019	15-08-02-00857	APROBADO
19G100002404	VC30	15/05/2019	15-08-02-00858	APROBADO
19G100007084	VC24	23/07/2019	15-08-04-00824	APROBADO
17G100017100	VC19	15/01/2019	18-01-05-02166	SUSPENDIDO
23G100025086	VC34	31/10/2023	18-05-07-04752	SUSPENDIDO
19G100006281	VC28	4/06/2019	19-04-03-00914	SUSPENDIDO
18G100009881	VC29	22/11/2019	15-07-04-03240	SUSPENDIDO
18G100006205	VC19	11/10/2019	15-07-02-00466	SUSPENDIDO



17G100040128	VC28	25/09/2019	17-07-09-00941	APROBADO
21G100016823	VC30	20/12/2021	15-01-10-01207	APROBADO
22G100012367	VC12	12/07/2022	18-05-01-01624	SUSPENDIDO
18G100031048	VC28	12/10/2018	17-04-02-00897	SUSPENDIDO
24G100027276	VC32	15/10/2024	03-09-02-03660	APROBADO
18G100015119	VC27	13/11/2019	05-04-02-01233	SUSPENDIDO
21G100012164	VC31	29/11/2021	19-04-02-01017	SUSPENDIDO
18G100013831	VC19	12/11/2019	05-04-03-00442	APROBADO
17G100038889	VC20	26/02/2019	17-07-03-00222	APROBADO
24G100006797	VC29	19/03/2024	15-01-09-04252	SUSPENDIDO
19G100004840	VC27	13/05/2019	03-07-01-01539	SUSPENDIDO
18G100036739	VC26	22/01/2019	17-04-09-00852	SUSPENDIDO
18G100011133	VC28	22/11/2019	17-07-03-00783	EN COMPAGINACIÓN
21G100013350	VC20	16/12/2021	15-01-04-02773	APROBADO
18G100012606	VC12	12/11/2019	03-03-05-00513	SUSPENDIDO
18G100020622	VC23	19/09/2018	18-05-06-01216	SUSPENDIDO
18G100009328	VC28	13/11/2019	17-04-02-00064	APROBADO
17G100030437	VC14	19/08/2019	18-01-05-10182	APROBADO
22G100013956	VC27	15/07/2022	17-01-05-00348	APROBADO
17G100030371	VC25	16/08/2019	16-16-02-00187	SUSPENDIDO
24G100006797	VC29	19/03/2024	15-01-09-04252	SUSPENDIDO
18G100036739	VC26	22/01/2019	17-04-09-00852	SUSPENDIDO
21G100012164	VC31	29/11/2021	19-04-02-01017	SUSPENDIDO
19G100006346	VC30	20/06/2019	16-05-02-00229	APROBADO
22G100008693	VC29	2/06/2022	19-04-06-06523	SUSPENDIDO
17G100040128	VC28	25/09/2019	17-07-09-00941	APROBADO
18G100009328	VC28	13/11/2019	17-04-02-00064	APROBADO
18G100020622	VC23	19/09/2018	18-05-06-01216	SUSPENDIDO
19G100004840	VC27	13/05/2019	03-07-01-01539	SUSPENDIDO
18G100015119	VC27	13/11/2019	05-04-02-01233	SUSPENDIDO
19G100007084	VC24	23/07/2019	15-08-04-00824	APROBADO
18G100031048	VC28	12/10/2018	17-04-02-00897	SUSPENDIDO
18G100011617	VC14	21/11/2019	19-06-03-00301	SUSPENDIDO
25G100000303	VC14	3/02/2025	16-08-01-00569	SUSPENDIDO
22G100013956	VC27	15/07/2022	17-01-05-00348	APROBADO
18G100011300	VC28	25/11/2019	03-03-03-02069	SUSPENDIDO
19G100006346	VC30	20/06/2019	16-05-02-00229	APROBADO
24G100007480	VC14	18/03/2024	19-04-04-01222	APROBADO
18G100011617	VC14	21/11/2019	19-06-03-00301	SUSPENDIDO
22G100008693	VC29	2/06/2022	19-04-06-06523	SUSPENDIDO

19G100004763	VC31	22/05/2019	15-08-03-04329	APROBADO
19G100006207	VC26	6/06/2019	16-05-02-00333	SUSPENDIDO
19G100002405	VC32	3/04/2019	15-08-02-00857	APROBADO
19G100002404	VC30	15/05/2019	15-08-02-00858	APROBADO
19G100007084	VC24	23/07/2019	15-08-04-00824	APROBADO
17G100017100	VC19	15/01/2019	18-01-05-02166	SUSPENDIDO
23G100025086	VC34	31/10/2023	18-05-07-04752	SUSPENDIDO
18G100009881	VC29	22/11/2019	15-07-04-03240	SUSPENDIDO
18G100006205	VC19	11/10/2019	15-07-02-00466	SUSPENDIDO
17G100040128	VC28	25/09/2019	17-07-09-00941	APROBADO
21G100016823	VC30	20/12/2021	15-01-10-01207	APROBADO
22G100012367	VC12	12/07/2022	18-05-01-01624	SUSPENDIDO
18G100031048	VC28	12/10/2018	17-04-02-00897	SUSPENDIDO
24G100027276	VC32	15/10/2024	03-09-02-03660	APROBADO
18G100015119	VC27	13/11/2019	05-04-02-01233	SUSPENDIDO
21G100012164	VC31	29/11/2021	19-04-02-01017	SUSPENDIDO
18G100013831	VC19	12/11/2019	05-04-03-00442	APROBADO
17G100038889	VC20	26/02/2019	17-07-03-00222	APROBADO
24G100006797	VC29	19/03/2024	15-01-09-04252	SUSPENDIDO
19G100004840	VC27	13/05/2019	03-07-01-01539	SUSPENDIDO
18G100036739	VC26	22/01/2019	17-04-09-00852	SUSPENDIDO
18G100011133	VC28	22/11/2019	17-07-03-00783	EN COMPAGINACIÓN
21G100013350	VC20	16/12/2021	15-01-04-02773	APROBADO
18G100012606	VC12	12/11/2019	03-03-05-00513	SUSPENDIDO
18G100020622	VC23	19/09/2018	18-05-06-01216	SUSPENDIDO
18G100009328	VC28	13/11/2019	17-04-02-00064	APROBADO
17G100030437	VC14	19/08/2019	18-01-05-10182	APROBADO
22G100013956	VC27	15/07/2022	17-01-05-00348	APROBADO

Guatemala 31 de marzo 2026

Licenciado

Jorge Mario Ramos Galindo

Coordinador de Recursos Humanos
Registro de Información Catastral de Guatemala
Presente.

Estimado Lic. Ramos:

Me es grato dirigirme a usted con el propósito de extender la presente **CARTA DE ACEPTACIÓN** del resultado final de la prestación del servicio contratado.

En virtud del párrafo anterior me permito informar que, según el plazo de Vigencia del Contrato No. **RIC-R-029-0061-2026** del contratista: **HEIDI TAMARA DE LEÓN MUÑOZ** quien prestó sus **Servicios Profesionales**. Recibí a entera satisfacción los Servicios o Productos establecidos en dicho contrato, por lo tanto, confirmo el cumplimiento de las actividades asignadas en su contratación.

Sin otro particular me suscribo de usted.

Atentamente,

Licda. Gabriela Alejandra Gamarro López
Coordinador del Registro Público

Vo.Bo.:

Licenciada Gabriela Alejandra Gamarro López
Coordinador del Registro Público

Guatemala 31 de marzo 2026

Licenciado

Jorge Mario Ramos Galindo

Coordinador de Recursos Humanos
Registro de Información Catastral de Guatemala
Presente.

Estimado Lic. Ramos:

Me es grato dirigirme a usted con el propósito de extender la presente **CARTA DE ACEPTACIÓN** del resultado final de la prestación del servicio contratado.

En virtud del párrafo anterior me permito informar que, según el plazo de Vigencia del Contrato No. **RIC-R-029-0061-2026** del contratista: **HEIDI TAMARA DE LEÓN MUÑOZ** quien prestó sus Servicios Profesionales. Recibí a entera satisfacción los Servicios o Productos establecidos en dicho contrato, por lo tanto, confirmo el cumplimiento de las actividades asignadas en su contratación.

Sin embargo, se hace la aclaración que no se efectuaron algunas actividades establecidas en los términos de referencia, por no ser requeridas en el cumplimiento de las mismas.

Sin otro particular me suscribo de usted.

Atentamente,


Vo.Bo.: 
Licenciada Gabriela Alejandra Gamarro López
Coordinador del Registro Público