

**REGISTRO DE INFORMACION CATASTRAL  
INFORME MENSUAL DE ACTIVIDADES**


<b>REGLÓN PRESUPUESTARIO 029 "OTRAS REMUNERACIONES DE PERSONAL TEMPORAL"</b>	
<b>Nombre del Contratista:</b> Sergio José Roberto Domínguez Barco.	<b>No. De Contrato:</b> RIC-R-029-0062-2026
<b>Nombre del Servicio:</b> Servicios Profesionales de Asesoría Técnica de Registro Público	<b>Dirección Municipal, Gerencia, Coordinación o Unidad:</b> Coordinación del Registro Público
<b>Proyecto:</b> Registro de Información Catastral de Guatemala.	<b>Informe correspondiente al mes de:</b> Marzo 2026

**ACTIVIDADES REALIZADAS**

1. Se apoyó al Jefe de Sección de Operaciones Técnicas en la normalización técnica de trescientos un predios (301) catastrales. (anexo 1)
2. Se apoyó al Jefe de Sección de Operaciones Técnicas en la normalización técnica de sesenta y cuatro predios (64) catastrales para Mantenimiento Catastral. (anexo 2)
3. Se apoyó al Jefe de Sección de Operaciones Técnicas en la generación de trescientos un (301) planos catastrales. (anexo 3)
4. Se apoyó al Jefe de Operaciones Técnicas en el seguimiento con el Técnico GIS de la Dirección Municipal de Petén para la corrección gráfica y actualización de diez (10) Predios con Áreas No Catastradas, siendo estos identificados con los Códigos de Clasificación Catastral: a) Predio: 17-05-02-05198, b) Predio: 17-05-09-00215, c) Predio: 17-13-19-01196, d) Predio: 17-13-19-01167, e) Predio: 17-13-19-01153, f) Predio: 17-13-19-01197, g) Predio: 17-05-09-00311, h) Predio: 17-07-09-00102, i) Predio: 17-05-02-03753, j) Predio: 17-05-09-00215 (anexo 4)
5. Se apoyó al Coordinador de Registro Público en el análisis catastral del siguiente predio identificado con el código de clasificación catastral 17-01-20-00088, predio ubicado en el municipio de Flores, departamento de Petén. (anexo 5)
6. Se sostuvo una reunión de trabajo con el personal de Registro Público con el propósito de abordar las estrategias y retos para la emisión de Certificados Catastrales siendo estos los siguientes; a) Solicitud de funcionalidad en la Gerencia de Tecnología del Proceso Catastral, b) Capacitación al personal de Registro Público, Enlaces y Ventanillas de DM, c) Actualización de la Guía para Emisión de Certificados Catastrales y d) Actualización de Criterios sobre emisión de Certificados Catastrales (Registradores Delegados), actividad dirigida por el Coordinador de Registro Público actividad que se llevó a cabo en las instalaciones de las oficinas centrales de la zona 13 del Registro de Información Catastral de Guatemala. (anexo 6)


7. Se sostuvo una reunión de trabajo con el personal de Registro Público derivado de la implementación de la estrategia de entrega de certificados catastrales en bandeja de Calificación de la Suspensión, existen observaciones de las Registradoras Delegadas en cuanto a Certificados con incongruencia de área entre la consignada en la Declaratoria de Predio Catastrado y el área del sistema, por lo que se instruyó a los supervisores registrales y operadores registrales por parte de la coordinadora del registro público, realizar el análisis de esta incongruencia antes de sacar el predio de esta bandeja y que se realice la consulta a la sección de operaciones técnicas para que esta determine la razón de esta incongruencia y así proceder con el ajuste de área o con el cierre de flujo para realizar subsiguiente inscripción con documentos de soporte por desmembraciones realizadas con flujo abierto, según lo analizado, esto con el objetivo de agilizar la entrega de certificados con este tipo de inconveniente, actividad dirigida por el Coordinador de Registro Público actividad que se llevó a cabo en las instalaciones de las oficinas de la zona 9 del Registro de Información Catastral de Guatemala. (anexo 7)
8. Se apoyo al Coordinador de Registro Público y se participó en la Reunión de Trabajo para Implementar el Funcionamiento de Ventanilla Ágil del Registro de Información Catastral, destacándose la entrega de los productos principales siendo estos; a) Certificación de Planos, b) Certificados Catastrales, c) Constancias de Aprobación de Planos y su Renovación, d) Reingreso de Expedientes y e) Entrega digitales por Whats app actividad dirigida por la Coordinación de Productos y Servicios Catastrales, actividad que se llevó a cabo en el Salón Mayor del Registro de Información Catastral de Guatemala –RIC- Central. (anexo 8)
9. Se participó en la Reunión de Trabajo para el Fortalecimiento del Control Interno Institucional y Coordinación para la elaboración del Informe Anual 2026, dirigida por la Unidad de Gestión y Fortalecimiento del Control Interno Institucional -UGCI- actividad que se llevó a cabo en el Salón Mayor del Registro de Información Catastral de Guatemala –RIC- Central. (anexo 8).
10. Se participó en la "Capacitación de Liderazgo y Coaching", impartido por la Escuela de Formación y Capacitación para el Desarrollo Territorial y Catastral -ESCAT-, modalidad virtual dirigido a Profesionales.
11. Se participó en la "Capacitación sobre Pedagogía Empresarial", impartido por la Escuela de Formación y Capacitación para el Desarrollo Territorial y Catastral -ESCAT-, modalidad virtual dirigido a Profesionales.

FIRMA:

  
Sergio José Roberto Domínguez Barco  
Servicios Profesionales de Asesoría Técnica de Registro Público  
Ingeniero Agrónomo en Sistemas de Producción Agrícola

Vo. Bo.

FIRMA:

  
Ing. Erick Leonel Cael Coy  
Jefe de Sección de Operaciones Técnicas

## ANEXO 1

Normalización técnica de trescientos un (301) predios catastrales que se detallan a continuación:

No.	CCC	Departamento	Municipio
1	03-09-01-00359	Sacatepéquez	Santa Lucía Milpas Altas
2	03-09-01-02117	Sacatepéquez	Santa Lucía Milpas Altas
3	03-09-01-02609	Sacatepéquez	Santa Lucía Milpas Altas
4	03-09-01-02610	Sacatepéquez	Santa Lucía Milpas Altas
5	03-09-01-02679	Sacatepéquez	Santa Lucía Milpas Altas
6	03-09-01-02691	Sacatepéquez	Santa Lucía Milpas Altas
7	03-09-01-03233	Sacatepéquez	Santa Lucía Milpas Altas
8	03-09-02-00061	Sacatepéquez	Santa Lucía Milpas Altas
9	03-09-02-00517	Sacatepéquez	Santa Lucía Milpas Altas
10	03-09-02-00672	Sacatepéquez	Santa Lucía Milpas Altas
11	03-09-02-00673	Sacatepéquez	Santa Lucía Milpas Altas
12	03-09-02-00827	Sacatepéquez	Santa Lucía Milpas Altas
13	03-09-02-01773	Sacatepéquez	Santa Lucía Milpas Altas
14	03-09-02-01782	Sacatepéquez	Santa Lucía Milpas Altas
15	03-09-02-01973	Sacatepéquez	Santa Lucía Milpas Altas
16	03-09-02-01988	Sacatepéquez	Santa Lucía Milpas Altas
17	03-09-02-01993	Sacatepéquez	Santa Lucía Milpas Altas
18	03-09-02-02028	Sacatepéquez	Santa Lucía Milpas Altas
19	03-09-02-02032	Sacatepéquez	Santa Lucía Milpas Altas
20	03-09-02-02058	Sacatepéquez	Santa Lucía Milpas Altas
21	03-09-02-02068	Sacatepéquez	Santa Lucía Milpas Altas
22	03-09-02-02100	Sacatepéquez	Santa Lucía Milpas Altas
23	03-09-02-02105	Sacatepéquez	Santa Lucía Milpas Altas
24	03-09-02-02108	Sacatepéquez	Santa Lucía Milpas Altas
25	03-09-02-02109	Sacatepéquez	Santa Lucía Milpas Altas
26	03-09-02-02110	Sacatepéquez	Santa Lucía Milpas Altas
27	03-09-02-02112	Sacatepéquez	Santa Lucía Milpas Altas
28	03-09-02-02113	Sacatepéquez	Santa Lucía Milpas Altas
29	03-09-02-02118	Sacatepéquez	Santa Lucía Milpas Altas
30	03-09-02-02119	Sacatepéquez	Santa Lucía Milpas Altas
31	03-09-02-02129	Sacatepéquez	Santa Lucía Milpas Altas
32	03-09-02-02132	Sacatepéquez	Santa Lucía Milpas Altas

33	03-09-02-02137	Sacatepéquez	Santa Lucía Milpas Altas
34	03-09-02-02147	Sacatepéquez	Santa Lucía Milpas Altas
35	03-09-02-02169	Sacatepéquez	Santa Lucía Milpas Altas
36	03-09-02-02172	Sacatepéquez	Santa Lucía Milpas Altas
37	03-09-02-02178	Sacatepéquez	Santa Lucía Milpas Altas
38	03-09-02-02197	Sacatepéquez	Santa Lucía Milpas Altas
39	03-09-02-02205	Sacatepéquez	Santa Lucía Milpas Altas
40	03-09-02-02225	Sacatepéquez	Santa Lucía Milpas Altas
41	03-09-02-02232	Sacatepéquez	Santa Lucía Milpas Altas
42	03-09-02-02233	Sacatepéquez	Santa Lucía Milpas Altas
43	03-09-02-02238	Sacatepéquez	Santa Lucía Milpas Altas
44	03-09-02-02284	Sacatepéquez	Santa Lucía Milpas Altas
45	03-09-02-02298	Sacatepéquez	Santa Lucía Milpas Altas
46	03-09-02-02313	Sacatepéquez	Santa Lucía Milpas Altas
47	03-09-02-02528	Sacatepéquez	Santa Lucía Milpas Altas
48	03-09-02-02546	Sacatepéquez	Santa Lucía Milpas Altas
49	03-09-02-02552	Sacatepéquez	Santa Lucía Milpas Altas
50	03-09-02-02553	Sacatepéquez	Santa Lucía Milpas Altas
51	03-09-02-02568	Sacatepéquez	Santa Lucía Milpas Altas
52	03-09-02-02616	Sacatepéquez	Santa Lucía Milpas Altas
53	03-10-01-05317	Sacatepéquez	Magdalena Milpas Altas
54	03-10-01-05451	Sacatepéquez	Magdalena Milpas Altas
55	03-10-01-07604	Sacatepéquez	Magdalena Milpas Altas
56	03-10-01-08635	Sacatepéquez	Magdalena Milpas Altas
57	03-10-01-09550	Sacatepéquez	Magdalena Milpas Altas
58	15-06-02-00531	Baja Verapaz	El Chol
59	15-06-02-00568	Baja Verapaz	El Chol
60	15-06-02-00570	Baja Verapaz	El Chol
61	15-06-02-00578	Baja Verapaz	El Chol
62	15-06-02-00579	Baja Verapaz	El Chol
63	16-06-04-01143	Alta Verapaz	San Miguel Tucurú
64	16-06-04-01144	Alta Verapaz	San Miguel Tucurú
65	16-06-04-01145	Alta Verapaz	San Miguel Tucurú
66	16-06-04-01147	Alta Verapaz	San Miguel Tucurú
67	16-06-04-01149	Alta Verapaz	San Miguel Tucurú
68	16-06-04-01150	Alta Verapaz	San Miguel Tucurú

69	16-06-04-01151	Alta Verapaz	San Miguel Tucurú
70	16-06-04-01152	Alta Verapaz	San Miguel Tucurú
71	16-06-04-01153	Alta Verapaz	San Miguel Tucurú
72	16-06-04-01155	Alta Verapaz	San Miguel Tucurú
73	16-06-04-01157	Alta Verapaz	San Miguel Tucurú
74	16-06-04-01164	Alta Verapaz	San Miguel Tucurú
75	16-06-04-01166	Alta Verapaz	San Miguel Tucurú
76	16-06-04-01172	Alta Verapaz	San Miguel Tucurú
77	16-06-04-01173	Alta Verapaz	San Miguel Tucurú
78	16-06-04-01174	Alta Verapaz	San Miguel Tucurú
79	16-06-04-01199	Alta Verapaz	San Miguel Tucurú
80	16-06-04-05221	Alta Verapaz	San Miguel Tucurú
81	16-06-04-05442	Alta Verapaz	San Miguel Tucurú
82	16-06-04-05443	Alta Verapaz	San Miguel Tucurú
83	16-06-04-05455	Alta Verapaz	San Miguel Tucurú
84	16-06-04-05458	Alta Verapaz	San Miguel Tucurú
85	16-06-04-05459	Alta Verapaz	San Miguel Tucurú
86	16-06-04-05462	Alta Verapaz	San Miguel Tucurú
87	16-06-04-05465	Alta Verapaz	San Miguel Tucurú
88	16-06-04-05467	Alta Verapaz	San Miguel Tucurú
89	16-06-04-05468	Alta Verapaz	San Miguel Tucurú
90	16-06-04-05479	Alta Verapaz	San Miguel Tucurú
91	16-06-04-05488	Alta Verapaz	San Miguel Tucurú
92	16-06-04-05494	Alta Verapaz	San Miguel Tucurú
93	16-06-04-05837	Alta Verapaz	San Miguel Tucurú
94	16-06-04-05838	Alta Verapaz	San Miguel Tucurú
95	16-06-04-05839	Alta Verapaz	San Miguel Tucurú
96	16-06-04-05843	Alta Verapaz	San Miguel Tucurú
97	16-16-02-02304	Alta Verapaz	Santa Catalina La Tinta
98	17-01-01-05122	Petén	Flores
99	17-01-05-00524	Petén	Flores
100	17-01-19-00145	Petén	Flores
101	17-01-20-00031	Petén	Flores
102	17-01-20-00035	Petén	Flores
103	17-01-20-00036	Petén	Flores
104	17-01-22-00166	Petén	Flores

105	17-01-22-00180	Petén	Flores
106	17-01-22-00183	Petén	Flores
107	17-01-22-00216	Petén	Flores
108	17-01-22-00339	Petén	Flores
109	17-01-22-00344	Petén	Flores
110	17-01-22-00345	Petén	Flores
111	17-01-22-00352	Petén	Flores
112	17-01-22-00569	Petén	Flores
113	17-01-22-00595	Petén	Flores
114	17-01-22-00635	Petén	Flores
115	17-01-22-00662	Petén	Flores
116	17-01-26-00005	Petén	Flores
117	17-01-26-00006	Petén	Flores
118	17-01-26-00095	Petén	Flores
119	17-01-26-00100	Petén	Flores
120	17-01-26-00106	Petén	Flores
121	17-01-26-00107	Petén	Flores
122	17-01-26-00110	Petén	Flores
123	17-01-26-00111	Petén	Flores
124	17-01-26-00113	Petén	Flores
125	17-01-26-00118	Petén	Flores
126	17-01-26-00125	Petén	Flores
127	17-01-26-00131	Petén	Flores
128	17-01-26-00148	Petén	Flores
129	17-01-26-00149	Petén	Flores
130	17-01-26-00160	Petén	Flores
131	17-01-26-00174	Petén	Flores
132	17-01-26-00184	Petén	Flores
133	17-01-26-00192	Petén	Flores
134	17-01-26-00198	Petén	Flores
135	17-01-26-00201	Petén	Flores
136	17-01-26-00214	Petén	Flores
137	17-01-26-00216	Petén	Flores
138	17-01-26-00217	Petén	Flores
139	17-01-26-00218	Petén	Flores
140	17-01-26-00224	Petén	Flores

141	17-01-26-00240	Petén	Flores
142	17-01-26-00246	Petén	Flores
143	17-01-26-00257	Petén	Flores
144	17-01-26-00259	Petén	Flores
145	17-01-26-00265	Petén	Flores
146	17-01-26-00286	Petén	Flores
147	17-01-26-00299	Petén	Flores
148	17-01-26-00300	Petén	Flores
149	17-01-26-00333	Petén	Flores
150	17-01-27-00117	Petén	Flores
151	17-01-27-00122	Petén	Flores
152	17-01-27-00123	Petén	Flores
153	17-01-27-00136	Petén	Flores
154	17-05-02-02597	Petén	La Libertad
155	17-05-02-02978	Petén	La Libertad
156	17-05-02-03183	Petén	La Libertad
157	17-05-02-03335	Petén	La Libertad
158	17-05-02-03753	Petén	La Libertad
159	17-05-02-03773	Petén	La Libertad
160	17-05-02-04355	Petén	La Libertad
161	17-05-02-04636	Petén	La Libertad
162	17-05-02-05068	Petén	La Libertad
163	17-05-02-05279	Petén	La Libertad
164	17-05-02-05308	Petén	La Libertad
165	17-05-02-05309	Petén	La Libertad
166	17-05-02-05310	Petén	La Libertad
167	17-05-02-05320	Petén	La Libertad
168	17-05-02-05324	Petén	La Libertad
169	17-05-02-05325	Petén	La Libertad
170	17-05-02-05331	Petén	La Libertad
171	17-05-02-05354	Petén	La Libertad
172	17-05-02-05360	Petén	La Libertad
173	17-05-02-05469	Petén	La Libertad
174	17-05-02-05495	Petén	La Libertad
175	17-05-02-05525	Petén	La Libertad
176	17-05-19-01141	Petén	La Libertad

177	17-05-19-01143	Petén	La Libertad
178	17-05-26-00027	Petén	La Libertad
179	17-05-27-00003	Petén	La Libertad
180	17-05-27-00004	Petén	La Libertad
181	17-05-27-00009	Petén	La Libertad
182	17-05-27-00010	Petén	La Libertad
183	17-05-27-00012	Petén	La Libertad
184	17-05-27-00013	Petén	La Libertad
185	17-05-27-00014	Petén	La Libertad
186	17-05-27-00016	Petén	La Libertad
187	17-05-27-00017	Petén	La Libertad
188	17-05-27-00019	Petén	La Libertad
189	17-05-27-00022	Petén	La Libertad
190	17-05-27-00025	Petén	La Libertad
191	17-05-27-00027	Petén	La Libertad
192	17-05-27-00032	Petén	La Libertad
193	17-05-27-00033	Petén	La Libertad
194	17-05-27-00034	Petén	La Libertad
195	17-05-27-00035	Petén	La Libertad
196	17-05-27-00036	Petén	La Libertad
197	17-05-27-00264	Petén	La Libertad
198	17-05-27-00267	Petén	La Libertad
199	17-05-27-00268	Petén	La Libertad
200	17-05-27-00270	Petén	La Libertad
201	17-05-27-00271	Petén	La Libertad
202	17-13-19-00222	Petén	Las Cruces
203	17-13-19-00364	Petén	Las Cruces
204	17-13-19-00376	Petén	Las Cruces
205	17-13-19-00378	Petén	Las Cruces
206	17-13-19-01196	Petén	Las Cruces
207	17-13-19-01247	Petén	Las Cruces
208	17-13-19-01339	Petén	Las Cruces
209	17-13-19-01340	Petén	Las Cruces
210	17-13-19-01373	Petén	Las Cruces
211	17-13-19-01380	Petén	Las Cruces
212	17-13-19-01383	Petén	Las Cruces

213	17-13-19-01384	Petén	Las Cruces
214	17-13-19-01398	Petén	Las Cruces
215	17-13-19-01408	Petén	Las Cruces
216	17-13-19-01437	Petén	Las Cruces
217	17-13-19-01456	Petén	Las Cruces
218	17-13-19-01483	Petén	Las Cruces
219	17-13-19-01493	Petén	Las Cruces
220	17-13-19-01523	Petén	Las Cruces
221	17-13-19-01524	Petén	Las Cruces
222	17-13-19-01525	Petén	Las Cruces
223	17-13-29-00132	Petén	Las Cruces
224	18-03-03-03045	Izabal	El Estor
225	18-04-06-01942	Izabal	Morales
226	18-04-07-03532	Izabal	Morales
227	18-04-07-03545	Izabal	Morales
228	18-04-07-03759	Izabal	Morales
229	18-04-07-03775	Izabal	Morales
230	18-04-07-03819	Izabal	Morales
231	18-04-07-04025	Izabal	Morales
232	18-04-07-04086	Izabal	Morales
233	18-04-07-05655	Izabal	Morales
234	18-04-07-19076	Izabal	Morales
235	18-04-08-01429	Izabal	Morales
236	18-04-10-03513	Izabal	Morales
237	18-04-10-04251	Izabal	Morales
238	18-04-10-05254	Izabal	Morales
239	20-04-01-04773	Chiquimula	Jocotán
240	20-04-01-04775	Chiquimula	Jocotán
241	20-04-01-04776	Chiquimula	Jocotán
242	20-04-01-04778	Chiquimula	Jocotán
243	20-04-01-04779	Chiquimula	Jocotán
244	20-04-01-04787	Chiquimula	Jocotán
245	20-04-01-04791	Chiquimula	Jocotán
246	20-04-01-04792	Chiquimula	Jocotán
247	20-04-01-04793	Chiquimula	Jocotán
248	20-04-01-04805	Chiquimula	Jocotán

249	20-04-01-04806	Chiquimula	Jocotán
250	20-04-01-04810	Chiquimula	Jocotán
251	20-04-01-04843	Chiquimula	Jocotán
252	20-04-01-04912	Chiquimula	Jocotán
253	20-04-01-04914	Chiquimula	Jocotán
254	20-04-01-04915	Chiquimula	Jocotán
255	20-04-01-04916	Chiquimula	Jocotán
256	20-04-01-05022	Chiquimula	Jocotán
257	20-04-01-05043	Chiquimula	Jocotán
258	20-04-01-05051	Chiquimula	Jocotán
259	20-04-01-05052	Chiquimula	Jocotán
260	20-04-01-05055	Chiquimula	Jocotán
261	20-04-01-05056	Chiquimula	Jocotán
262	20-04-01-05057	Chiquimula	Jocotán
263	20-04-01-05067	Chiquimula	Jocotán
264	20-04-01-05068	Chiquimula	Jocotán
265	20-04-01-05076	Chiquimula	Jocotán
266	20-04-01-05092	Chiquimula	Jocotán
267	20-04-01-05096	Chiquimula	Jocotán
268	20-04-01-05098	Chiquimula	Jocotán
269	20-04-01-05100	Chiquimula	Jocotán
270	20-04-01-05172	Chiquimula	Jocotán
271	20-04-01-05173	Chiquimula	Jocotán
272	20-04-01-05175	Chiquimula	Jocotán
273	20-04-01-05176	Chiquimula	Jocotán
274	20-04-01-05181	Chiquimula	Jocotán
275	20-04-01-05182	Chiquimula	Jocotán
276	20-04-01-05183	Chiquimula	Jocotán
277	20-04-01-05190	Chiquimula	Jocotán
278	20-04-01-05194	Chiquimula	Jocotán
279	20-04-01-05214	Chiquimula	Jocotán
280	20-04-01-05216	Chiquimula	Jocotán
281	20-04-01-05217	Chiquimula	Jocotán
282	20-04-01-05218	Chiquimula	Jocotán
283	20-04-01-05221	Chiquimula	Jocotán
284	20-04-01-05222	Chiquimula	Jocotán

285	20-04-01-05241	Chiquimula	Jocotán
286	20-04-01-05242	Chiquimula	Jocotán
287	20-04-01-05243	Chiquimula	Jocotán
288	20-04-01-05245	Chiquimula	Jocotán
289	20-04-01-05294	Chiquimula	Jocotán
290	20-04-01-05300	Chiquimula	Jocotán
291	20-04-01-05723	Chiquimula	Jocotán
292	20-04-01-05733	Chiquimula	Jocotán
293	20-04-01-05743	Chiquimula	Jocotán
294	20-04-01-05750	Chiquimula	Jocotán
295	20-04-01-05751	Chiquimula	Jocotán
296	20-04-01-05775	Chiquimula	Jocotán
297	20-04-01-05789	Chiquimula	Jocotán
298	20-04-01-05792	Chiquimula	Jocotán
299	20-04-01-05795	Chiquimula	Jocotán
300	20-04-01-05796	Chiquimula	Jocotán
301	20-04-01-05797	Chiquimula	Jocotán


<p><b>FIRMA:</b> </p> <p>Sergio José Roberto Domínguez Barco Servicios Profesionales de Asesoría Técnica de Registro Público Ingeniero Agrónomo en Sistemas de Producción Agrícola</p>	<p><b>Vo. Bo.</b> </p> <p><b>FIRMA:</b> </p> <p>Ing. Erick Leonel Cael Coy Jefe de Sección de Operaciones Técnicas</p>
---	--

## **ANEXO 2**

Normalización técnica de sesenta y cuatro (64) predios catastrales para Mantenimiento Catastral

No.	CCC	Departamento	Municipio
1	03-03-03-00694	Sacatepéquez	Pastores
2	03-03-03-01158	Sacatepéquez	Pastores
3	03-07-01-01929	Sacatepéquez	San Bartolomé Milpas Altas
4	03-07-01-03228	Sacatepéquez	San Bartolomé Milpas Altas
5	03-07-02-00290	Sacatepéquez	San Bartolomé Milpas Altas
6	03-07-02-00518	Sacatepéquez	San Bartolomé Milpas Altas
7	03-07-02-00740	Sacatepéquez	San Bartolomé Milpas Altas
8	03-07-03-00814	Sacatepéquez	San Bartolomé Milpas Altas
9	03-07-03-01148	Sacatepéquez	San Bartolomé Milpas Altas
10	05-04-03-02219	Escuintla	Siquinalá
11	05-04-03-08272	Escuintla	Siquinalá
12	15-01-02-03641	Baja Verapaz	Salamá
13	15-01-02-09336	Baja Verapaz	Salamá
14	15-01-03-00552	Baja Verapaz	Salamá
15	15-01-03-02196	Baja Verapaz	Salamá
16	15-01-04-01120	Baja Verapaz	Salamá
17	15-01-04-02278	Baja Verapaz	Salamá
18	15-01-09-00776	Baja Verapaz	Salamá
19	15-01-09-04271	Baja Verapaz	Salamá
20	15-07-04-00467	Baja Verapaz	San Jerónimo
21	15-07-04-03210	Baja Verapaz	San Jerónimo
22	15-07-04-03737	Baja Verapaz	San Jerónimo
23	15-07-04-04359	Baja Verapaz	San Jerónimo
24	15-07-04-05195	Baja Verapaz	San Jerónimo
25	15-07-04-08110	Baja Verapaz	San Jerónimo
26	15-08-05-04529	Baja Verapaz	Puruhlá
27	15-08-05-05004	Baja Verapaz	Puruhlá
28	16-05-01-00493	Alta Verapaz	Tamahú
29	16-05-01-05602	Alta Verapaz	Tamahú
30	16-05-01-05744	Alta Verapaz	Tamahú
31	16-05-01-11619	Alta Verapaz	Tamahú
32	16-13-08-00123	Alta Verapaz	Chisec
33	16-13-08-00839	Alta Verapaz	Chisec
34	16-16-03-01432	Alta Verapaz	San Miguel Tucurú
35	16-16-03-04109	Alta Verapaz	San Miguel Tucurú
36	17-06-17-00022	Petén	San Francisco
37	17-06-17-00262	Petén	San Francisco
38	17-06-19-00116	Petén	San Francisco

39	17-06-19-00290	Petén	San Francisco
40	17-07-05-01298	Petén	Santa Ana
41	17-14-12-00106	Petén	El Chal
42	17-14-12-00173	Petén	El Chal
43	18-01-05-00428	Izabal	Puerto Barrios
44	18-01-05-00782	Izabal	Puerto Barrios
45	18-03-02-03114	Izabal	El Estor
46	18-03-02-03998	Izabal	El Estor
47	18-04-09-01459	Izabal	Morales
48	18-04-09-05240	Izabal	Morales
49	18-05-05-03085	Izabal	Los Amates
50	18-05-05-06952	Izabal	Los Amates
51	18-05-07-00813	Izabal	Los Amates
52	18-05-07-05104	Izabal	Los Amates
53	19-04-03-02971	Zacapa	Gualán
54	19-04-03-03122	Zacapa	Gualán
55	19-04-03-03416	Zacapa	Gualán
56	19-04-03-05771	Zacapa	Gualán
57	19-04-05-00503	Zacapa	Gualán
58	19-04-05-07255	Zacapa	Gualán
59	19-04-06-04625	Zacapa	Gualán
60	19-04-06-06922	Zacapa	Gualán
61	19-10-04-00092	Zacapa	Huité
62	19-10-04-00208	Zacapa	Huité
63	20-06-04-00002	Chiquimula	Olopa
64	20-06-04-00232	Chiquimula	Olopa

<p>FIRMA: </p> <p>Sergio José Roberto Domínguez Barco Servicios Profesionales de Asesoría Técnica de Registro Público Ingeniero Agrónomo en Sistemas de Producción Agrícola</p>	<p>Vo. Bo. </p> <p>FIRMA: </p> <p>Ing. Erick Leonel Cael Coy Jefe de Sección de Operaciones Técnicas</p>
--	--

### ANEXO 3

Generación de trescientos un (301) planos catastrales que se detallan a continuación:

No.	CCC	Departamento	Municipio
1	03-09-01-00359	Sacatepéquez	Santa Lucía Milpas Altas
2	03-09-01-02117	Sacatepéquez	Santa Lucía Milpas Altas
3	03-09-01-02609	Sacatepéquez	Santa Lucía Milpas Altas
4	03-09-01-02610	Sacatepéquez	Santa Lucía Milpas Altas
5	03-09-01-02679	Sacatepéquez	Santa Lucía Milpas Altas
6	03-09-01-02691	Sacatepéquez	Santa Lucía Milpas Altas
7	03-09-01-03233	Sacatepéquez	Santa Lucía Milpas Altas
8	03-09-02-00061	Sacatepéquez	Santa Lucía Milpas Altas
9	03-09-02-00517	Sacatepéquez	Santa Lucía Milpas Altas
10	03-09-02-00672	Sacatepéquez	Santa Lucía Milpas Altas
11	03-09-02-00673	Sacatepéquez	Santa Lucía Milpas Altas
12	03-09-02-00827	Sacatepéquez	Santa Lucía Milpas Altas
13	03-09-02-01773	Sacatepéquez	Santa Lucía Milpas Altas
14	03-09-02-01782	Sacatepéquez	Santa Lucía Milpas Altas
15	03-09-02-01973	Sacatepéquez	Santa Lucía Milpas Altas
16	03-09-02-01988	Sacatepéquez	Santa Lucía Milpas Altas
17	03-09-02-01993	Sacatepéquez	Santa Lucía Milpas Altas
18	03-09-02-02028	Sacatepéquez	Santa Lucía Milpas Altas
19	03-09-02-02032	Sacatepéquez	Santa Lucía Milpas Altas
20	03-09-02-02058	Sacatepéquez	Santa Lucía Milpas Altas
21	03-09-02-02068	Sacatepéquez	Santa Lucía Milpas Altas
22	03-09-02-02100	Sacatepéquez	Santa Lucía Milpas Altas
23	03-09-02-02105	Sacatepéquez	Santa Lucía Milpas Altas
24	03-09-02-02108	Sacatepéquez	Santa Lucía Milpas Altas
25	03-09-02-02109	Sacatepéquez	Santa Lucía Milpas Altas
26	03-09-02-02110	Sacatepéquez	Santa Lucía Milpas Altas
27	03-09-02-02112	Sacatepéquez	Santa Lucía Milpas Altas
28	03-09-02-02113	Sacatepéquez	Santa Lucía Milpas Altas
29	03-09-02-02118	Sacatepéquez	Santa Lucía Milpas Altas
30	03-09-02-02119	Sacatepéquez	Santa Lucía Milpas Altas
31	03-09-02-02129	Sacatepéquez	Santa Lucía Milpas Altas

32	03-09-02-02132	Sacatepéquez	Santa Lucía Milpas Altas
33	03-09-02-02137	Sacatepéquez	Santa Lucía Milpas Altas
34	03-09-02-02147	Sacatepéquez	Santa Lucía Milpas Altas
35	03-09-02-02169	Sacatepéquez	Santa Lucía Milpas Altas
36	03-09-02-02172	Sacatepéquez	Santa Lucía Milpas Altas
37	03-09-02-02178	Sacatepéquez	Santa Lucía Milpas Altas
38	03-09-02-02197	Sacatepéquez	Santa Lucía Milpas Altas
39	03-09-02-02205	Sacatepéquez	Santa Lucía Milpas Altas
40	03-09-02-02225	Sacatepéquez	Santa Lucía Milpas Altas
41	03-09-02-02232	Sacatepéquez	Santa Lucía Milpas Altas
42	03-09-02-02233	Sacatepéquez	Santa Lucía Milpas Altas
43	03-09-02-02238	Sacatepéquez	Santa Lucía Milpas Altas
44	03-09-02-02284	Sacatepéquez	Santa Lucía Milpas Altas
45	03-09-02-02298	Sacatepéquez	Santa Lucía Milpas Altas
46	03-09-02-02313	Sacatepéquez	Santa Lucía Milpas Altas
47	03-09-02-02528	Sacatepéquez	Santa Lucía Milpas Altas
48	03-09-02-02546	Sacatepéquez	Santa Lucía Milpas Altas
49	03-09-02-02552	Sacatepéquez	Santa Lucía Milpas Altas
50	03-09-02-02553	Sacatepéquez	Santa Lucía Milpas Altas
51	03-09-02-02568	Sacatepéquez	Santa Lucía Milpas Altas
52	03-09-02-02616	Sacatepéquez	Santa Lucía Milpas Altas
53	03-10-01-05317	Sacatepéquez	Magdalena Milpas Altas
54	03-10-01-05451	Sacatepéquez	Magdalena Milpas Altas
55	03-10-01-07604	Sacatepéquez	Magdalena Milpas Altas
56	03-10-01-08635	Sacatepéquez	Magdalena Milpas Altas
57	03-10-01-09550	Sacatepéquez	Magdalena Milpas Altas
58	15-06-02-00531	Baja Verapaz	El Chol
59	15-06-02-00568	Baja Verapaz	El Chol
60	15-06-02-00570	Baja Verapaz	El Chol
61	15-06-02-00578	Baja Verapaz	El Chol
62	15-06-02-00579	Baja Verapaz	El Chol
63	16-06-04-01143	Alta Verapaz	San Miguel Tukurú
64	16-06-04-01144	Alta Verapaz	San Miguel Tukurú
65	16-06-04-01145	Alta Verapaz	San Miguel Tukurú
66	16-06-04-01147	Alta Verapaz	San Miguel Tukurú
67	16-06-04-01149	Alta Verapaz	San Miguel Tukurú

68	16-06-04-01150	Alta Verapaz	San Miguel Tucurú
69	16-06-04-01151	Alta Verapaz	San Miguel Tucurú
70	16-06-04-01152	Alta Verapaz	San Miguel Tucurú
71	16-06-04-01153	Alta Verapaz	San Miguel Tucurú
72	16-06-04-01155	Alta Verapaz	San Miguel Tucurú
73	16-06-04-01157	Alta Verapaz	San Miguel Tucurú
74	16-06-04-01164	Alta Verapaz	San Miguel Tucurú
75	16-06-04-01166	Alta Verapaz	San Miguel Tucurú
76	16-06-04-01172	Alta Verapaz	San Miguel Tucurú
77	16-06-04-01173	Alta Verapaz	San Miguel Tucurú
78	16-06-04-01174	Alta Verapaz	San Miguel Tucurú
79	16-06-04-01199	Alta Verapaz	San Miguel Tucurú
80	16-06-04-05221	Alta Verapaz	San Miguel Tucurú
81	16-06-04-05442	Alta Verapaz	San Miguel Tucurú
82	16-06-04-05443	Alta Verapaz	San Miguel Tucurú
83	16-06-04-05455	Alta Verapaz	San Miguel Tucurú
84	16-06-04-05458	Alta Verapaz	San Miguel Tucurú
85	16-06-04-05459	Alta Verapaz	San Miguel Tucurú
86	16-06-04-05462	Alta Verapaz	San Miguel Tucurú
87	16-06-04-05465	Alta Verapaz	San Miguel Tucurú
88	16-06-04-05467	Alta Verapaz	San Miguel Tucurú
89	16-06-04-05468	Alta Verapaz	San Miguel Tucurú
90	16-06-04-05479	Alta Verapaz	San Miguel Tucurú
91	16-06-04-05488	Alta Verapaz	San Miguel Tucurú
92	16-06-04-05494	Alta Verapaz	San Miguel Tucurú
93	16-06-04-05837	Alta Verapaz	San Miguel Tucurú
94	16-06-04-05838	Alta Verapaz	San Miguel Tucurú
95	16-06-04-05839	Alta Verapaz	San Miguel Tucurú
96	16-06-04-05843	Alta Verapaz	San Miguel Tucurú
97	16-16-02-02304	Alta Verapaz	Santa Catalina La Tinta
98	17-01-01-05122	Petén	Flores
99	17-01-05-00524	Petén	Flores
100	17-01-19-00145	Petén	Flores
101	17-01-20-00031	Petén	Flores
102	17-01-20-00035	Petén	Flores
103	17-01-20-00036	Petén	Flores

104	17-01-22-00166	Petén	Flores
105	17-01-22-00180	Petén	Flores
106	17-01-22-00183	Petén	Flores
107	17-01-22-00216	Petén	Flores
108	17-01-22-00339	Petén	Flores
109	17-01-22-00344	Petén	Flores
110	17-01-22-00345	Petén	Flores
111	17-01-22-00352	Petén	Flores
112	17-01-22-00569	Petén	Flores
113	17-01-22-00595	Petén	Flores
114	17-01-22-00635	Petén	Flores
115	17-01-22-00662	Petén	Flores
116	17-01-26-00005	Petén	Flores
117	17-01-26-00006	Petén	Flores
118	17-01-26-00095	Petén	Flores
119	17-01-26-00100	Petén	Flores
120	17-01-26-00106	Petén	Flores
121	17-01-26-00107	Petén	Flores
122	17-01-26-00110	Petén	Flores
123	17-01-26-00111	Petén	Flores
124	17-01-26-00113	Petén	Flores
125	17-01-26-00118	Petén	Flores
126	17-01-26-00125	Petén	Flores
127	17-01-26-00131	Petén	Flores
128	17-01-26-00148	Petén	Flores
129	17-01-26-00149	Petén	Flores
130	17-01-26-00160	Petén	Flores
131	17-01-26-00174	Petén	Flores
132	17-01-26-00184	Petén	Flores
133	17-01-26-00192	Petén	Flores
134	17-01-26-00198	Petén	Flores
135	17-01-26-00201	Petén	Flores
136	17-01-26-00214	Petén	Flores
137	17-01-26-00216	Petén	Flores
138	17-01-26-00217	Petén	Flores
139	17-01-26-00218	Petén	Flores

140	17-01-26-00224	Petén	Flores
141	17-01-26-00240	Petén	Flores
142	17-01-26-00246	Petén	Flores
143	17-01-26-00257	Petén	Flores
144	17-01-26-00259	Petén	Flores
145	17-01-26-00265	Petén	Flores
146	17-01-26-00286	Petén	Flores
147	17-01-26-00299	Petén	Flores
148	17-01-26-00300	Petén	Flores
149	17-01-26-00333	Petén	Flores
150	17-01-27-00117	Petén	Flores
151	17-01-27-00122	Petén	Flores
152	17-01-27-00123	Petén	Flores
153	17-01-27-00136	Petén	Flores
154	17-05-02-02597	Petén	La Libertad
155	17-05-02-02978	Petén	La Libertad
156	17-05-02-03183	Petén	La Libertad
157	17-05-02-03335	Petén	La Libertad
158	17-05-02-03753	Petén	La Libertad
159	17-05-02-03773	Petén	La Libertad
160	17-05-02-04355	Petén	La Libertad
161	17-05-02-04636	Petén	La Libertad
162	17-05-02-05068	Petén	La Libertad
163	17-05-02-05279	Petén	La Libertad
164	17-05-02-05308	Petén	La Libertad
165	17-05-02-05309	Petén	La Libertad
166	17-05-02-05310	Petén	La Libertad
167	17-05-02-05320	Petén	La Libertad
168	17-05-02-05324	Petén	La Libertad
169	17-05-02-05325	Petén	La Libertad
170	17-05-02-05331	Petén	La Libertad
171	17-05-02-05354	Petén	La Libertad
172	17-05-02-05360	Petén	La Libertad
173	17-05-02-05469	Petén	La Libertad
174	17-05-02-05495	Petén	La Libertad
175	17-05-02-05525	Petén	La Libertad

176	17-05-19-01141	Petén	La Libertad
177	17-05-19-01143	Petén	La Libertad
178	17-05-26-00027	Petén	La Libertad
179	17-05-27-00003	Petén	La Libertad
180	17-05-27-00004	Petén	La Libertad
181	17-05-27-00009	Petén	La Libertad
182	17-05-27-00010	Petén	La Libertad
183	17-05-27-00012	Petén	La Libertad
184	17-05-27-00013	Petén	La Libertad
185	17-05-27-00014	Petén	La Libertad
186	17-05-27-00016	Petén	La Libertad
187	17-05-27-00017	Petén	La Libertad
188	17-05-27-00019	Petén	La Libertad
189	17-05-27-00022	Petén	La Libertad
190	17-05-27-00025	Petén	La Libertad
191	17-05-27-00027	Petén	La Libertad
192	17-05-27-00032	Petén	La Libertad
193	17-05-27-00033	Petén	La Libertad
194	17-05-27-00034	Petén	La Libertad
195	17-05-27-00035	Petén	La Libertad
196	17-05-27-00036	Petén	La Libertad
197	17-05-27-00264	Petén	La Libertad
198	17-05-27-00267	Petén	La Libertad
199	17-05-27-00268	Petén	La Libertad
200	17-05-27-00270	Petén	La Libertad
201	17-05-27-00271	Petén	La Libertad
202	17-13-19-00222	Petén	Las Cruces
203	17-13-19-00364	Petén	Las Cruces
204	17-13-19-00376	Petén	Las Cruces
205	17-13-19-00378	Petén	Las Cruces
206	17-13-19-01196	Petén	Las Cruces
207	17-13-19-01247	Petén	Las Cruces
208	17-13-19-01339	Petén	Las Cruces
209	17-13-19-01340	Petén	Las Cruces
210	17-13-19-01373	Petén	Las Cruces
211	17-13-19-01380	Petén	Las Cruces

212	17-13-19-01383	Petén	Las Cruces
213	17-13-19-01384	Petén	Las Cruces
214	17-13-19-01398	Petén	Las Cruces
215	17-13-19-01408	Petén	Las Cruces
216	17-13-19-01437	Petén	Las Cruces
217	17-13-19-01456	Petén	Las Cruces
218	17-13-19-01483	Petén	Las Cruces
219	17-13-19-01493	Petén	Las Cruces
220	17-13-19-01523	Petén	Las Cruces
221	17-13-19-01524	Petén	Las Cruces
222	17-13-19-01525	Petén	Las Cruces
223	17-13-29-00132	Petén	Las Cruces
224	18-03-03-03045	Izabal	El Estor
225	18-04-06-01942	Izabal	Morales
226	18-04-07-03532	Izabal	Morales
227	18-04-07-03545	Izabal	Morales
228	18-04-07-03759	Izabal	Morales
229	18-04-07-03775	Izabal	Morales
230	18-04-07-03819	Izabal	Morales
231	18-04-07-04025	Izabal	Morales
232	18-04-07-04086	Izabal	Morales
233	18-04-07-05655	Izabal	Morales
234	18-04-07-19076	Izabal	Morales
235	18-04-08-01429	Izabal	Morales
236	18-04-10-03513	Izabal	Morales
237	18-04-10-04251	Izabal	Morales
238	18-04-10-05254	Izabal	Morales
239	20-04-01-04773	Chiquimula	Jocotán
240	20-04-01-04775	Chiquimula	Jocotán
241	20-04-01-04776	Chiquimula	Jocotán
242	20-04-01-04778	Chiquimula	Jocotán
243	20-04-01-04779	Chiquimula	Jocotán
244	20-04-01-04787	Chiquimula	Jocotán
245	20-04-01-04791	Chiquimula	Jocotán
246	20-04-01-04792	Chiquimula	Jocotán
247	20-04-01-04793	Chiquimula	Jocotán

248	20-04-01-04805	Chiquimula	Jocotán
249	20-04-01-04806	Chiquimula	Jocotán
250	20-04-01-04810	Chiquimula	Jocotán
251	20-04-01-04843	Chiquimula	Jocotán
252	20-04-01-04912	Chiquimula	Jocotán
253	20-04-01-04914	Chiquimula	Jocotán
254	20-04-01-04915	Chiquimula	Jocotán
255	20-04-01-04916	Chiquimula	Jocotán
256	20-04-01-05022	Chiquimula	Jocotán
257	20-04-01-05043	Chiquimula	Jocotán
258	20-04-01-05051	Chiquimula	Jocotán
259	20-04-01-05052	Chiquimula	Jocotán
260	20-04-01-05055	Chiquimula	Jocotán
261	20-04-01-05056	Chiquimula	Jocotán
262	20-04-01-05057	Chiquimula	Jocotán
263	20-04-01-05067	Chiquimula	Jocotán
264	20-04-01-05068	Chiquimula	Jocotán
265	20-04-01-05076	Chiquimula	Jocotán
266	20-04-01-05092	Chiquimula	Jocotán
267	20-04-01-05096	Chiquimula	Jocotán
268	20-04-01-05098	Chiquimula	Jocotán
269	20-04-01-05100	Chiquimula	Jocotán
270	20-04-01-05172	Chiquimula	Jocotán
271	20-04-01-05173	Chiquimula	Jocotán
272	20-04-01-05175	Chiquimula	Jocotán
273	20-04-01-05176	Chiquimula	Jocotán
274	20-04-01-05181	Chiquimula	Jocotán
275	20-04-01-05182	Chiquimula	Jocotán
276	20-04-01-05183	Chiquimula	Jocotán
277	20-04-01-05190	Chiquimula	Jocotán
278	20-04-01-05194	Chiquimula	Jocotán
279	20-04-01-05214	Chiquimula	Jocotán
280	20-04-01-05216	Chiquimula	Jocotán
281	20-04-01-05217	Chiquimula	Jocotán
282	20-04-01-05218	Chiquimula	Jocotán
283	20-04-01-05221	Chiquimula	Jocotán

284	20-04-01-05222	Chiquimula	Jocotán
285	20-04-01-05241	Chiquimula	Jocotán
286	20-04-01-05242	Chiquimula	Jocotán
287	20-04-01-05243	Chiquimula	Jocotán
288	20-04-01-05245	Chiquimula	Jocotán
289	20-04-01-05294	Chiquimula	Jocotán
290	20-04-01-05300	Chiquimula	Jocotán
291	20-04-01-05723	Chiquimula	Jocotán
292	20-04-01-05733	Chiquimula	Jocotán
293	20-04-01-05743	Chiquimula	Jocotán
294	20-04-01-05750	Chiquimula	Jocotán
295	20-04-01-05751	Chiquimula	Jocotán
296	20-04-01-05775	Chiquimula	Jocotán
297	20-04-01-05789	Chiquimula	Jocotán
298	20-04-01-05792	Chiquimula	Jocotán
299	20-04-01-05795	Chiquimula	Jocotán
300	20-04-01-05796	Chiquimula	Jocotán
301	20-04-01-05797	Chiquimula	Jocotán

<p>FIRMA: </p> <p>Sergio José Roberto Domínguez Barco Servicios Profesionales de Asesoría Técnica de Registro Público Ingeniero Agrónomo en Sistemas de Producción Agrícola</p>	<p>Vo. Bo. </p> <p>FIRMA: </p> <p>Ing. Erick Leonel Cael Coy Jefe de Sección de Operaciones Técnicas</p>
--	--

**ANEXO 4**

**Predio con Área No Catastradas en el Departamento de Petén**

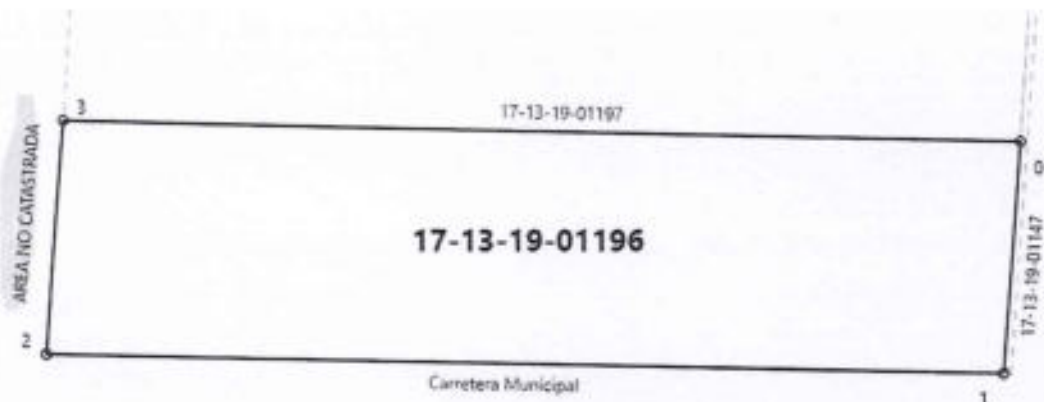
a) Predio: 17-05-02-05108




b) Predio: 17-05-09-00215




c) Predio: 17-13-19-01196




d) Predio: 17-13-19-01167



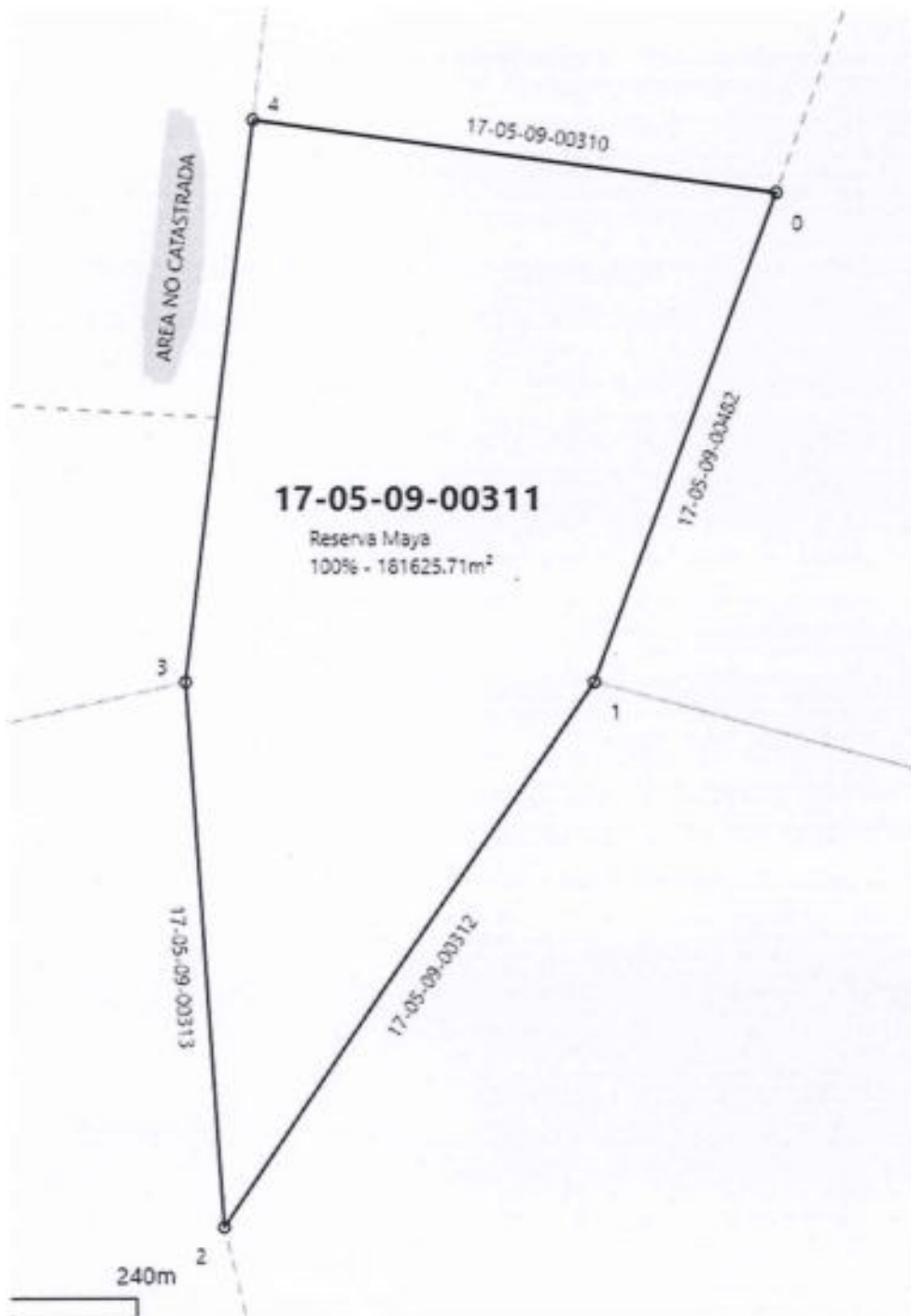
e) Predio: 17-13-19-01153



f) Predio: 17-13-19-001197



g) Predio: 17-05-09-00311



h) Predio: 17-07-09-00102



i) Predio: 17-05-02-03753



j) Predio: 17-05-09-00215

Escala 1:7500

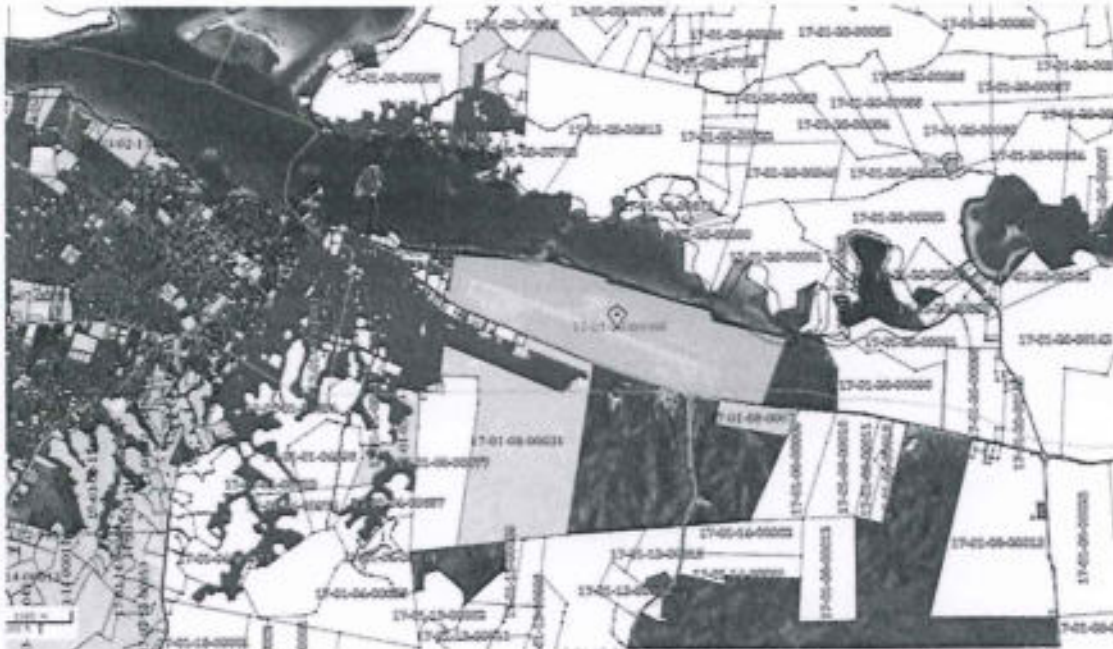


## ANEXO 5

Análisis Catastral de Predio localizado en el Municipio de Flores, Departamento de Petén

### **Predio 17-01-20-00088**

- ✓ **Estatus del Predio:** ANALISIS CATASTRAL.
- ✓ **Ubicación:** CARRETERA CA-13 POLÍGONO NO. 20.
- ✓ **Titular Catastral:** EL MINISTERIO DE LA DEFENSA NACIONAL.
- ✓ **Finca Relacionada y Relación Predio-Finca:** 238-143-2-9 Comprende, 237-142-2-9 Comprende, 226-119-2-9 Ámbito, 32-32-22-9 Ámbito, 304-43-3-9 Ámbito.
- ✓ **Área Catastral:** 3,833,045.24 Metros Cuadrados.
- ✓ **Imagen visor**



## ANEXO 6

### Reunión de Trabajo Registro Público Estrategias de Certificados Catastrales




Foto 1. Desarrollo de la Actividad



Foto 2. Participantes Presentes

**ANEXO 7**

Reunión de Trabajo Personal Registro Público Incongruencias en Certificados Catastrales



Foto 1. Desarrollo de la Actividad



Foto 2. Participantes Presentes

## ANEXO 8

### Reunión de Trabajo Ventanilla Ágil del RIC



Foto 1. Desarrollo de la Actividad



Foto 2. Participantes Presentes

## ANEXO 9

### Reunión de Trabajo Control Interno del RIC



Foto 1. Desarrollo de la Actividad



Foto 2. Participantes Presentes

## REGISTRO DE INFORMACIÓN CATASTRAL DE GUATEMALA INFORME FINAL DE ACTIVIDADES

RENLÓN PRESUPUESTARIO 029 "OTRAS REMUNERACIONES DE PERSONAL TEMPORAL"	
<b>Nombre del Contratista:</b> Sergio José Roberto Domínguez Barco.	<b>No. De Contrato:</b> RIC-R-029-0062-2026
<b>Nombre del Servicio:</b> Servicios Profesionales de Asesoría Técnica de Registro Público	<b>Dirección Municipal, Gerencia, Coordinación o Unidad:</b> Coordinación del Registro Público
<b>Proyecto:</b> Registro de Información Catastral de Guatemala	<b>Plazo del Contrato:</b> De enero a marzo de 2026

LISTADO DE ACTIVIDADES SEGÚN TDR DEL CONTRATO SUSCRITO	RESULTADOS OBTENIDOS
<p>a) Elaborar Informes Técnicos a la Coordinación de Registro Público;</p>	<p>-Se apoyó al Coordinador de Registro Público en el análisis registral de la Finca 2512, Folio 228 Libro 189 de Escuintla, localizada en el municipio de Puerto de San José, departamento de Escuintla. (anexo mes de enero 2026)</p> <p>-Se apoyó al Coordinador de Registro Público en el análisis catastral del predio identificado con Código de Clasificación Catastral 18-04-09-03001 y la Finca Relacionada 3737-78-45 Grupo Norte, con el propósito de identificarlos en la Base de Datos RIC y en el Visor Gráfico del RIC, predio localizado en el municipio de Morales, departamento de Izabal. (anexo mes de enero 2026)</p> <p>-Se apoyó al Coordinador de Registro Público en el análisis registral de las siguientes fincas; a) Finca 32, Folio 32 Libro 22 de Petén y b) Finca 237, Folio 142 Libro 2 de Petén ambas localizadas en el municipio de Flores, departamento de Petén. (anexo mes de febrero 2026)</p> <p>-Se apoyó al Coordinador de Registro Público en el análisis catastral del siguiente predio identificado con el código de clasificación catastral 17-01-20-00088, predio ubicado en el municipio de Flores, departamento de Petén. (anexo mes de marzo 2026)</p>

b) Proporcionar asesoría técnica de forma permanente al Coordinador de Registro Público;

-Se apoyó al Coordinador de Registro Público en la capacitación de Predios Regulares, Predios Irregulares, Análisis Catastral y Registral de Predios y del Sistema Integrado de Registro Catastro –SIRCAT- en el componente de las actividades de Normalización Técnica de predios catastrales y Mantenimiento Catastral de predios catastrales para personal de nuevo ingreso. (anexo mes de enero 2026)

-Se apoyó al Coordinador de Registro Público en participar en la reunión de trabajo con las siguientes personas: Lic. Rubelsy Alvarado Coordinador de Productos y Servicios Catastrales, e Ing. Luis Fernando Barillas Coordinador de la ESCAT con el propósito de coordinar futuras capacitaciones que se impartirán por el personal de Registro Público para la Emisión de Certificados Catastrales y Mantenimientos dirigido para el personal de las ventanillas de la diferentes Direcciones Municipales. (anexo mes de enero 2026)

-Se apoyó al Coordinador de Registro Público en la capacitación de Predios Regulares, Predios Irregulares, Análisis Catastral y Registral de Predios y del Sistema Integrado de Registro Catastro –SIRCAT- en el componente de las actividades de Normalización Técnica de predios catastrales y Mantenimiento Catastral de predios catastrales para personal de nuevo ingreso. (anexo mes de febrero 2026)

-Se apoyó al Coordinador de Registro Público en la revisión de informes técnicos de modificación de mojones y linderos, derivado de rechazos realizados por RP por incongruencias en el contenido de estos informes. Los informes corresponden a 4 solicitudes que involucran 16 predios del municipio de Magdalena Milpas Altas, las cuales son las últimas modificaciones gráficas para iniciar con el cierre del municipio para el proceso de declaratoria de municipio Catastrado. (anexo mes de febrero 2026)

-Se apoyó al Coordinador de Registro Público y se participó en la Reunión de Trabajo para Implementar el Funcionamiento de Ventanilla Ágil del Registro de Información Catastral, destacándose la entrega de los productos principales siendo estos; a) Certificación de Planos, b) Certificados Catastrales, c) Constancias de

	<p>Aprobación de Planos y su Renovación, d) Reingreso de Expedientes y e) Entrega digitales por Whats App actividad dirigida por la Coordinación de Productos y Servicios Catastrales, actividad que se llevó a cabo en el Salón Mayor del Registro de Información Catastral de Guatemala –RIC- Central. (anexo mes de marzo 2026)</p>
<p>c) Apoyar en la resolución de dudas de la base de datos gráficos de los predios de Registro Público;</p>	<p>-Esta actividad establecida en los términos de referencia no se realizó por no ser requerida en el cumplimiento de las mismas</p>
<p>d) Brindar Apoyo a los Registradores Delegados con respecto a la emisión de Certificados Catastrales y los procesos de Actualización y Mantenimiento Catastral;</p>	<p>-Se sostuvo una reunión de trabajo con el personal de Registro Público con el propósito de abordar las estrategias y retos para la emisión de Certificados Catastrales siendo estos los siguientes; a) Solicitud de funcionalidad en la Gerencia de Tecnología del Proceso Catastral, b) Capacitación al personal de Registro Público, Enlaces y Ventanillas de DM, c) Actualización de la Guía para Emisión de Certificados Catastrales y d) Actualización de Criterios sobre emisión de Certificados Catastrales (Registradores Delegados), actividad dirigida por el Coordinador de Registro Público actividad que se llevó a cabo en las instalaciones de las oficinas centrales de la zona 13 del Registro de Información Catastral de Guatemala. (anexo marzo 2026)</p>
<p>e) Brindar apoyo al Jefe de Sección de Operaciones Técnicas con respecto a la Actualización y Mantenimiento Catastral;</p>	<p>-Se apoyó al Jefe de Sección de Operaciones Técnicas en la normalización técnica de ciento cuarenta y cuatro (144) predios catastrales para Mantenimiento Catastral. (anexo mes de enero a marzo 2026)</p>
<p>f) Apoyar en la normalización técnica y/o generación de planos catastrales de los predios asignados;</p>	<p>-Se apoyó al Jefe de Sección de Operaciones Técnicas en la normalización técnica de setecientos cincuenta y dos (752) predios catastrales. (anexo mes de enero a marzo 2026)</p> <p>-Se apoyó al Jefe de Sección de Operaciones Técnicas en la generación de setecientos cincuenta y dos (752) planos catastrales. (anexo mes de enero a marzo 2026)</p>
<p>g) Brindar apoyo a los Técnicos GIS de las distintas Direcciones Municipales para la actualización y corrección gráfica;</p>	<p>Se apoyó al Jefe de Operaciones Técnicas en el seguimiento con el Técnico GIS de la Dirección Municipal de Izabal para la corrección gráfica y</p>

	<p>actualización de tres (3) Predios con Áreas No Catastradas, siendo estos identificados con los Códigos de Clasificación Catastral: a) Predio: 18-04-07-10737, b) Predio: 18-01-05-03867, c) Predio: 18-04-07-07650 (anexo mes de enero 2026)</p> <p>-Se apoyó al Jefe de Operaciones Técnicas en el seguimiento con el Técnico GIS de la Dirección Municipal de Petén para la corrección gráfica y actualización de seis (6) Predios con Áreas No Catastradas, siendo estos identificados con los Códigos de Clasificación Catastral: a) Predio: 17-13-19-01141, b) Predio: 17-13-19-00673, c) Predio: 17-13-19-00652, d) Predio: 17-13-19-00844, e) Predio: 17-13-19-00849, f) Predio: 17-13-19-00850 (anexo mes de febrero 2026)</p> <p>-Se apoyó al Jefe de Operaciones Técnicas en el seguimiento con el Técnico GIS de la Dirección Municipal de Petén para la corrección gráfica y actualización de diez (10) Predios con Áreas No Catastradas, siendo estos identificados con los Códigos de Clasificación Catastral: a) Predio: 17-05-02-05198, b) Predio: 17-05-09-00215, c) Predio: 17-13-19-01196, d) Predio: 17-13-19-01167, e) Predio: 17-13-19-01153, f) Predio: 17-13-19-01197, g) Predio: 17-05-09-00311, h) Predio: 17-07-09-00102, i) Predio: 17-05-02-03753, j) Predio: 17-05-09-00215 (anexo mes de marzo 2026)</p>
<p>h) Mantener estrecha relación de coordinación con los Jefes y Supervisores de Registro Público;</p>	<p>-Se mantuvo estrecha relación de coordinación con los jefes y supervisores de Registro Público para realizar normalización técnica de predios catastrales, generación de planos catastrales y normalización técnica de predios de mantenimiento catastral.</p>
<p>i) Participar en las Capacitaciones que le sean requeridas o asignadas;</p>	<p>-Se participó en la Capacitación de Creación, Modificación y Eliminación de Servidumbre para predios con estatus en Registro Público -Flujo Cerrado- modalidad Virtual, impartido por la Gerencia de la Tecnología de la Información TI, modalidad virtual dirigido al personal del RIC. (recibido mes de enero 2026)</p> <p>-Se participó en la Capacitación "Uso del Portal de Productos y Servicios Catastrales", impartido por la Escuela de Formación y Capacitación para el Desarrollo Territorial y Catastral -ESCAT-, modalidad</p>

	<p>virtual dirigido a personal del RIC. (recibido mes de enero 2026)</p> <p>-Se participó en la Capacitación “Generalidades Informáticas para el Personal Interno del RIC”, impartido por la Escuela de Formación y Capacitación para el Desarrollo Territorial y Catastral -ESCAT-, modalidad virtual dirigido a personal del RIC. (recibido mes de enero 2026)</p> <p>-Se participó en la “Capacitación de Liderazgo, Trabajo en Equipo, Comunicación y Manejo de Conflictos”, impartido por la Escuela de Formación y Capacitación para el Desarrollo Territorial y Catastral -ESCAT-, modalidad virtual dirigido a Profesionales. (recibido mes de febrero 2026)</p> <p>-Se participó en el “Curso de Estrategias de Negociación”, impartido por la Escuela de Formación y Capacitación para el Desarrollo Territorial y Catastral -ESCAT-, modalidad virtual dirigido a Profesionales. (recibido mes de febrero 2026)</p> <p>-Se participó en la “Capacitación de Liderazgo y Coaching”, impartido por la Escuela de Formación y Capacitación para el Desarrollo Territorial y Catastral -ESCAT-, modalidad virtual dirigido a Profesionales. (recibido mes de marzo 2026)</p> <p>-Se participó en la “Capacitación sobre Pedagogía Empresarial”, impartido por la Escuela de Formación y Capacitación para el Desarrollo Territorial y Catastral -ESCAT-, modalidad virtual dirigido a Profesionales. (recibido mes de marzo 2026)</p>
<p>j) Participar en las comisiones de trabajo que le sean asignadas;</p>	<p>-Esta actividad establecida en los términos de referencia no se realizó por no ser requerida en el cumplimiento de las mismas</p>
<p>k) Cualquier otra actividad que le sea asignada por las autoridades del RIC;</p>	<p>- Se sostuvo una reunión de trabajo con el personal de Registro Público con el propósito de abordar cuatro temas siendo estos los siguientes; a) Organigrama Actual de Registro Público, b) Metas de Plan Operativo Anual 2026 correspondientes para Registro Público, c) Solicitudes Pendientes de Certificados y Mantenimiento y d) Enlaces de Registro Público en las Direcciones</p>

Municipales, actividad dirigida por el Coordinador de Registro Público actividad que se llevó a cabo en las instalaciones de las oficinas de la zona 9 del Registro de Información Catastral de Guatemala. (anexo mes de febrero 2026)

-Se sostuvo una reunión de trabajo con el personal de Registro Público derivado de la implementación de la estrategia de entrega de certificados catastrales en bandeja de Calificación de la Suspensión, existen observaciones de las Registradoras Delegadas en cuanto a Certificados con incongruencia de área entre la consignada en la Declaratoria de Predio Catastrado y el área del sistema, por lo que se instruyó a los supervisores registrales y operadores registrales por parte de la coordinadora del registro público, realizar el análisis de esta incongruencia antes de sacar el predio de esta bandeja y que se realice la consulta a la sección de operaciones técnicas para que esta determine la razón de esta incongruencia y así proceder con el ajuste de área o con el cierre de flujo para realizar subsiguiente inscripción con documentos de soporte por desmembraciones realizadas con flujo abierto, según lo analizado, esto con el objetivo de agilizar la entrega de certificados con este tipo de inconveniente, actividad dirigida por el Coordinador de Registro Público actividad que se llevó a cabo en las instalaciones de las oficinas de la zona 9 del Registro de Información Catastral de Guatemala. (anexo marzo 2026)

-Se participó en la Reunión de Trabajo para el Fortalecimiento del Control Interno Institucional y Coordinación para la elaboración del Informe Anual 2026, dirigida por la Unidad de Gestión y Fortalecimiento del Control Interno Institucional -UGCI- actividad que se llevó a cabo en el Salón Mayor del Registro de Información Catastral de Guatemala -RIC-Central. (anexo marzo 2026)

**REGISTRO DE INFORMACIÓN CATASTRAL DE GUATEMALA  
RESUMEN DE ACTIVIDADES Y RESULTADOS CUANTIFICADA MENSUALMENTE**

DESCRIPCIÓN	ENERO	FEBRERO	MARZO	TOTAL
Normalización Técnica de Predios Catastrales	211	240	301	752
Generación de Planos Catastrales	211	240	301	752
Normalización técnica de predios Catastrales para Mantenimiento Catastral	30	50	64	144

FIRMA: \_\_\_\_\_

Sergio José Roberto Domínguez Barco  
Servicios Profesionales de Asesoría Técnica de Registro Público  
Ingeniero Agrónomo en Sistemas de Producción Agrícola

Vo. Bo. \_\_\_\_\_

FIRMA: \_\_\_\_\_

Ing. Erick Leonel Cael Coy  
Jefe de Sección de Operaciones Técnicas

Vo.Bo: \_\_\_\_\_

Licda. Gabriela Alejandra Gamarró López  
Coordinador de Registro Público

Aprobado: \_\_\_\_\_

Lic. Jorge Mario Ramos Galindo  
Coordinador de Recursos Humanos

Guatemala 31 de marzo del 2026

**Licenciado**

**Jorge Mario Ramos Galindo**

Coordinador de Recursos Humanos  
Registro de Información Catastral de Guatemala  
Presente.

Estimado Lic. Ramos:

Me es grato dirigirme a usted con el propósito de extender la presente **CARTA DE ACEPTACIÓN** del resultado final de la prestación del servicio contratado.

En virtud del párrafo anterior me permito informar que, según el plazo de Vigencia del Contrato No. **RIC-R-029-0062-2026** del contratista: **Sergio José Roberto Domínguez Barco** quien prestó sus Servicios **Profesionales de Asesoría Técnica de Registro Público**. Recibí a entera satisfacción los Servicios o Productos establecidos en dicho contrato, por lo tanto, confirmo el cumplimiento de las actividades asignadas en su contratación.

Sin otro particular me suscribo de usted.

Atentamente.

Firma:



Licda. Gabriela Alejandra Gamarro López  
Coordinador del Registro Público  
Registro de Información Catastral de Guatemala  
Coordinador de Registro Público

Guatemala 31 de marzo 2026

**Licenciado**

**Jorge Mario Ramos Galindo**

Coordinador de Recursos Humanos  
Registro de Información Catastral de Guatemala  
Presente.

Estimado Lic. Ramos:

Me es grato dirigirme a usted con el propósito de extender la presente **CARTA DE ACEPTACIÓN** del resultado final de la prestación del servicio contratado.

En virtud del párrafo anterior me permito informar que, según el plazo de Vigencia del Contrato No. **RIC-R-029-0062-2026** del contratista: **Sergio José Roberto Domínguez Barco** quien prestó sus Servicios **Profesionales de Asesoría Técnica de Registro Público**. Recibí a entera satisfacción los Servicios o Productos establecidos en dicho contrato, por lo tanto, confirmo el cumplimiento de las actividades asignadas en su contratación.

Sin embargo, se hace la aclaración que no se efectuaron algunas actividades establecidas en los términos de referencia, por no ser requeridas en el cumplimiento de las mismas.

Sin otro particular me suscribo de usted.

Atentamente.

Firma:

Licda. Gabriela Alejandra Gamarro López  
Coordinador de Registro Público

Licda. Gabriela Alejandra Gamarro López  
Coordinador del Registro Público



Construyendo la seguridad jurídica de la tierra



**REGISTRO  
DE INFORMACIÓN  
RIC CATASTRAL**

**SERGIO JOSE ROBERTO DOMINGUEZ BARCO  
CONTRATO RIC-R-029-0062-2026  
ANEXO ENERO A MARZO 2026**

**REGISTRO DE INFORMACIÓN CATASTRAL DE GUATEMALA  
INFORME MENSUAL DE ACTIVIDADES**

<b>RENGLÓN PRESUPUESTARIO 029 "OTRAS REMUNERACIONES DEL PERSONAL TEMPORAL"</b>	
<b>Nombre del Contratista:</b> JORGE LUIS MALDONADO MALDONADO	<b>No. De Contrato:</b> RIC-R-029-0064-2026
<b>Nombre del Servicio:</b> Servicios Profesionales de Seguimiento de Procesos Catastrales en Registro Público	<b>Dirección Municipal, Gerencia, Coordinación o Unidad:</b> Coordinación del Registro Público
<b>Proyecto:</b> Registro de Información Catastral de Guatemala	<b>Informe correspondiente al mes de:</b> Marzo 2026

1. Realicé seguimiento a los requerimientos de metas de mantenimiento de las distintas Direcciones Municipales y demás dependencias del RIC a la Coordinación de Registro Público. (Anexo 1)
2. Realicé monitoreo de las bandejas de los predios que ingresan a la Coordinación del Registro público de primera inscripción, actualización y mantenimiento, para su operación registral. (Anexo 2)
3. Apoyé en el seguimiento al número de predios inscritos en la Coordinación del Registro Público y las operaciones realizadas en mantenimiento. (Anexo 3).
4. Apoyé en el seguimiento al avance de las metas establecidas para la Coordinación del Registro Público en el Plan Operativo Anual, con las Direcciones Municipales y distintas dependencias del RIC. (Anexo 4)
5. Brindé apoyo al Jefe de Sección de Operaciones Registrales en materia de seguimiento y evaluación. (Anexo 5).
6. Realicé otras actividades correspondientes de conformidad con la ley, asignadas por el Supervisor del Servicio. (Anexo 6).

<p><b>FIRMA:</b> </p> <p>Lic. Jorge Luis Maldonado Maldonado Contador Público y Auditor Servicios Profesionales de Seguimiento de Procesos Catastrales en Registro Público</p>	<p><b>Vo.Bo.:</b> </p> <p>Licda. Gabriela Alejandra Gamarro López Coordinador del Registro Público Registro de Información Catastral de Guatemala Coordinador del Registro Público</p>
---	--

## Anexo 1

METAS DE MANTENIMIENTO DE LAS DISTINTAS DIRECCIONES MUNICIPALES

**REGISTRO DE INFORMACIÓN CATASTRAL**  
**REGISTRO PÚBLICO**  
**REPORTE DE SEGUIMIENTO DE PRIMERA INSCRIPCIÓN**  
**PREDIOS CALIFICADOS, MUNICIPIOS PRIORIZADOS**  
**MARZO 2026**

MUNICIPIO	D		L		M		M		J		J		V		S		D		L		M		M		J		V		S		D		L		M			
	1	2	3	4	5	6	7	8	9	10	11	12	13	14	15	16	17	18	19	20	21	22	23	24	25	26	27	28	29	30	31							
Flores			25	27	29	61		100	100	145	172																											
Jocotán			91	93	93	119		156	156	203	273																											
La Libertad			61	64	64	79		90	90	100	112																											
Las Cruces			10	10	10	19		22	22	43	81																											
Magdalena Milpas						4		9	9	15	23																											
Morales			83	89	90	111		143	143	236	323																											
San Miguel Tukurú			15	19	19	92		146	146	185	228																											
Santa Lucía Milpas			109	148	158	242		289	289	316	333																											
<b>TOTAL</b>			<b>394</b>	<b>450</b>	<b>463</b>	<b>727</b>		<b>955</b>	<b>955</b>	<b>1243</b>	<b>1545</b>																											

**REGISTRO DE INFORMACIÓN CATASTRAL**  
**REGISTRO PÚBLICO**  
**REPORTE DE SEGUIMIENTO DE PRIMERA INSCRIPCIÓN**  
**PREDIOS CALIFICADOS, MUNICIPIOS NO PRIORIZADOS**  
**MARZO 2026**

MUNICIPIO	D		L		M		M		J		J		V		S		D		L		M		M		J		V		S		D		L		M		
	1	2	3	4	5	6	7	8	9	10	11	12	13	14	15	16	17	18	19	20	21	22	23	24	25	26	27	28	29	30	31						
Chisec			1	1	1	1		1	1	1	1																										
El Estor										1	1																										
Melchor de Mencos										1	1																										
Puerto Barrios			2	3	3	3		3	3	4	5																										
Santa Cruz Verapaz										1	1																										
<b>TOTAL POA 2,989</b>			<b>3</b>	<b>4</b>	<b>4</b>	<b>4</b>		<b>4</b>	<b>4</b>	<b>8</b>	<b>9</b>																										

*(Firma manuscrita)*

## Anexo 2 /

MONITOREO DE LAS BANDEJAS DE LOS PREDIOS QUE INGRESAN A LA COORDINACIÓN DEL  
REGISTRO PÚBLICO DE PRIMERA INSCRIPCIÓN



Anexo 3

PREDIOS INSCRITOS EN LA COORDINACIÓN DEL REGISTRO PÚBLICO



Anexo 4 /

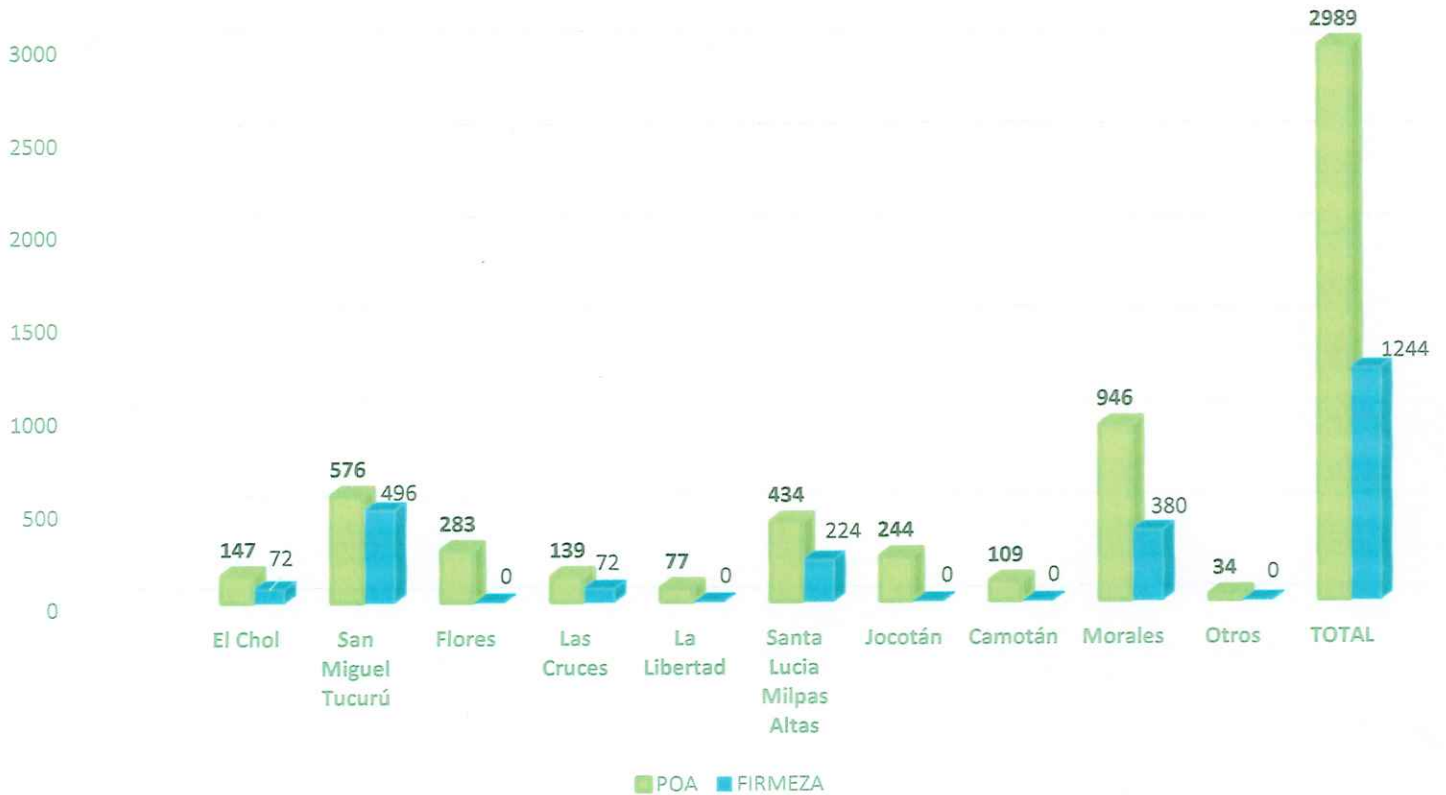
METAS ESTABLECIDAS PARA LA COORDINACIÓN DE REGISTRO PÚBLICO EN EL PLAN OPERATIVO ANUAL

**REGISTRO DE INFORMACIÓN CATASTRAL  
REGISTRO PÚBLICO**

**INCRIPCIÓN DE PREDIO CATASTRADO PLANIFICADOS EN EL POA MARZO 2026 Y PREDIOS  
QUE COBRAN FIRMEZA EN MARZO 2026**

DM	MUNICIPIO	POA	FIRMEZA
Baja Verapaz	El Chol	147	72
Alta Verapaz	San Miguel Tucurú	576	496
Petén	Flores	283	0
	Las Cruces	139	72
	La Libertad	77	0
Sacatepequez	Santa Lucia Milpas Altas	434	224
Chiquimula	Jocotán	244	0
	Camotán	109	0
Izabal	Morales	946	380
	Otros	34	0
	<b>TOTAL</b>	<b>2989</b>	<b>1244</b>

POA Y FIRMEZA MES DE MARZO 2026



*José Francisco Méndez*

Anexo 5

SEGUIMIENTO DE PREDIOS SUSPENDIDOS POR EL REGISTRO GENERAL DE LA PROPIEDAD

**REGISTRO DE INFORMACIÓN CATASTRAL**  
**REGISTRO PÚBLICO**  
**REPORTE DE SEGUIMIENTO DE PRIMERA INSCRIPCIÓN**  
**PREDIOS CALIFICADOS**  
**SUSPENDIDOS POR EL RGP**

**MARZO 2026**

MUNICIPIO	D		L		M		M		J		V		S		D		L		M		M		J		V		S		D		L		M		
	1	2	3	4	5	6	7	8	9	10	11	12	13	14	15	16	17	18	19	20	21	22	23	24	25	26	27	28	29	30	31				
Los Amates		1	1	2	2	3		5	5	5	5																								
Panzós						1		1	1	1	1																								
Salamá								1	1	1	1																								
San Jerónimo						1		3	4	4	4																								
<b>TOTAL</b>		1	1	2	2	5		10	11	11	11																								

*José María Gómez*

Anexo 6 /

OTRAS ACTIVIDADES CORRESPONDIENTES DE CONFORMIDAD CON LA LEY

**Inscripción de predio catastrado en Registro Público, no contemplados en el marco del POA del mes de marzo 2026**

<b>PREDIOS INSCRITOS EN REGISTRO PÚBLICO NO CONTEMPLADOS EN EL POA 2026</b>		
<b>Departamento/municipio</b>	<b>Cantidad de Predios</b>	<b>Total por Departamento</b>
<b>ALTA VERAPAZ</b>		<b>2</b>
Chisec	1	
Santa Cruz Verapaz	1	
<b>IZABAL</b>		<b>6</b>
El Estor	1	
Puerto Barrios	5	
<b>PETÉN</b>		<b>1</b>
Melchor de Mencos	1	
<b>TOTAL</b>		<b>9</b>

En el municipio de **Chisec, Alta Verapaz**, no se tenía programado ninguna inscripción de predio catastrado para este mes, sin embargo se inscribió 1.

En el municipio de **Santa Cruz Verapaz, Alta Verapaz**, no se tenía programado ninguna inscripción de predio catastrado para este mes, sin embargo se inscribió 1.

En el municipio de **El Estor, Izabal**, no se tenía programado ninguna inscripción de predio catastrado para este mes, sin embargo se inscribió 1.

En el municipio de **Puerto Barrios, Izabal**, no se tenía programado ninguna inscripción de predio catastrado para este mes, sin embargo se inscribieron 5.

En el municipio de **Melchor de Mencos, Petén**, no se tenía programado ninguna inscripción de predio catastrado para este mes, sin embargo se inscribió 1.


*Di/male/muda*

**REGISTRO DE INFORMACIÓN CATASTRAL DE GUATEMALA  
INFORME FINAL DE ACTIVIDADES**

<b>RENGLÓN PRESUPUESTARIO 029 "OTRAS REMUNERACIONES DEL PERSONAL TEMPORAL"</b>	
<b>Nombre del Contratista:</b> JORGE LUIS MALDONADO MALDONADO	<b>No. De Contrato:</b> RIC-R-029-0064-2026
<b>NOMBRE DEL SERVICIO:</b> Servicios Profesionales de Seguimiento de Procesos Catastrales en Registro Público	<b>Dirección Municipal, Gerencia, Coordinación o Unidad.</b> Coordinación del Registro Público
<b>Proyecto:</b> Registro de Información Catastral de Guatemala	<b>Plazo del Contrato:</b> Enero a Marzo 2026
<b>LISTADO DE ACTIVIDADES SEGÚN TDR DEL CONTRATO SUSCRITO</b>	<b>RESULTADOS OBTENIDOS</b>
a) Dar seguimiento a los requerimientos de metas de mantenimiento de las distintas Direcciones Municipales y demás dependencias del RIC a la Coordinación de Registro Público.	Realicé seguimiento de metas de Registro Público del POA y predios que cobran firmeza en los meses de enero, febrero y marzo 2026.
b) Monitorear las bandejas de los predios que ingresan a la Coordinación del Registro Público de primera inscripción, actualización y mantenimiento, para su operación registral.	Realicé monitoreo de las bandejas de los predios que ingresan a la coordinación del Registro público de primera inscripción de los municipios programados en el Plan Operativo Anual.
c) Apoyar en el seguimiento del número de predios inscritos en la Coordinación del Registro Público y las operaciones realizadas en mantenimiento;	Realicé seguimiento de predios inscritos en la Coordinación del Registro Público de los municipios priorizados y no priorizados.
d) Dar seguimiento al avance en las metas establecidas para la Coordinación del Registro Público en el Plan Operativo Anual, con las Direcciones Municipales y distintas dependencias del RIC.	Realicé seguimiento al avance de las metas establecidas en la Coordinación de Registro Público y las operaciones realizadas diariamente por los usuarios.
e) Brindar apoyo al Jefe de Sección de Operaciones Registrales en materia de seguimiento y evaluación.	Brindé apoyo al Jefe de Sección de Operaciones Registrales en materia de seguimiento a los predios suspendidos y notificados nuevamente por el RGP.

f) Realizar cualquier otra actividad que le corresponda de conformidad con la ley o que le designe su Supervisor del Servicio.

Realicé seguimiento en los informes mensuales de Registro Público de la inscripción de predios primera inscripción, no contemplados en el marco del POA.

  
 Lic. Jorge Luis Maldonado Maldonado  
 Contador Público y Auditor  
 Servicios Profesionales de Seguimiento de Procesos  
 Catastrales en Registro Público

  
 Vo. Bo.:  
 Licda. Gabriela Alejandra Gamarro López  
 Coordinador del Registro Público

  
 Aprobado:  
 Lic. Jorge Mario Ramos Galindo  
 Coordinador de Recursos Humanos

**Guatemala 31 de marzo del 2026**

**Licenciado**

**Jorge Mario Ramos Galindo**

Coordinador de Recursos Humanos

Registro de Información Catastral de Guatemala

Presente.

Estimado Lic. Ramos:

Me es grato dirigirme a usted con el propósito de extender la presente **CARTA DE ACEPTACIÓN** del resultado final de la prestación del servicio contratado.

En virtud del párrafo anterior me permito informar que, según el plazo de Vigencia del Contrato No. RIC-R-029-0064-2026 del contratista: **Jorge Luis Maldonado Maldonado** quien prestó sus Servicios **Profesionales**. Recibí a entera satisfacción los Servicios o Productos establecidos en dicho contrato, por lo tanto, confirmo el cumplimiento de las actividades asignadas en su contratación.

Sin otro particular me suscribo de usted.

Atentamente,

Vo.Bo.



Licda. Gabriela Alejandra Gamero, Licda.  
Coordinadora del Registro de Información Catastral

Registro de Información Catastral

**ANEXO A)**

**REQUERIMIENTOS DE METAS DE MANTENIMIENTO**



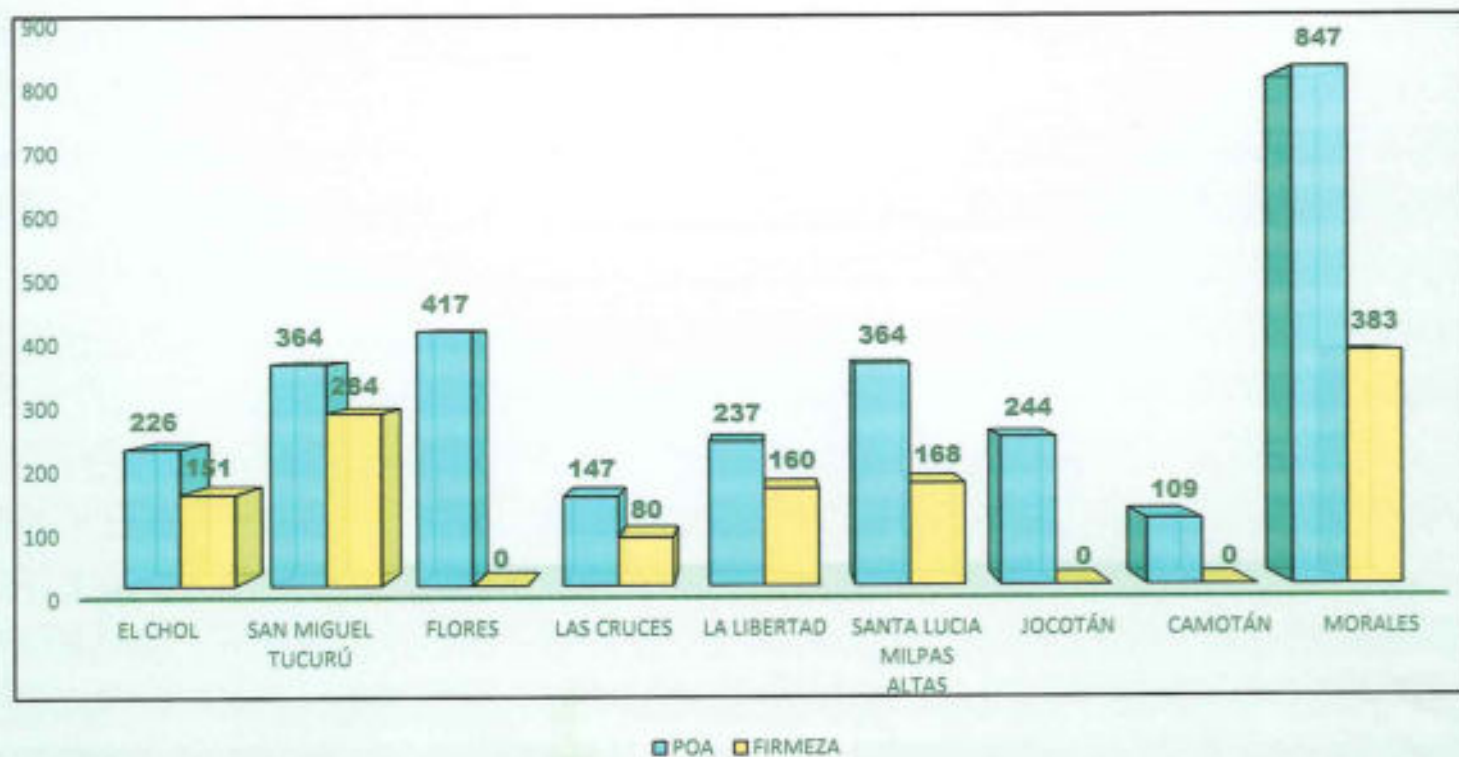
## REGISTRO DE INFORMACIÓN CATASTRAL

### REGISTRO PÚBLICO

**PREDIOS PLANIFICADOS EN EL POA DE ENERO 2026 Y PREDIOS QUE COBRAN FIRMEZA EN ENERO 2026**

DM	MUNICIPIO	POA ENERO 2026	COBRAN FIRMEZA ENERO 2026
Baja Verapaz	El Chol	226	151
Alta Verapaz	San Miguel Tucurú	364	284
Petén	Flores	417	0
	Las Cruces	147	80
	La Libertad	237	160
Sacatepequez	Santa Lucia Milpas Altas	364	168
Chiquimula	Jocotán	244	0
	Camotán	109	0
Izabal	Morales	847	383

### PREDIOS PLANIFICADOS EN EL POA ENERO 2026 Y PREDIOS QUE COBRAN FIRMEZA EN ENERO 2026



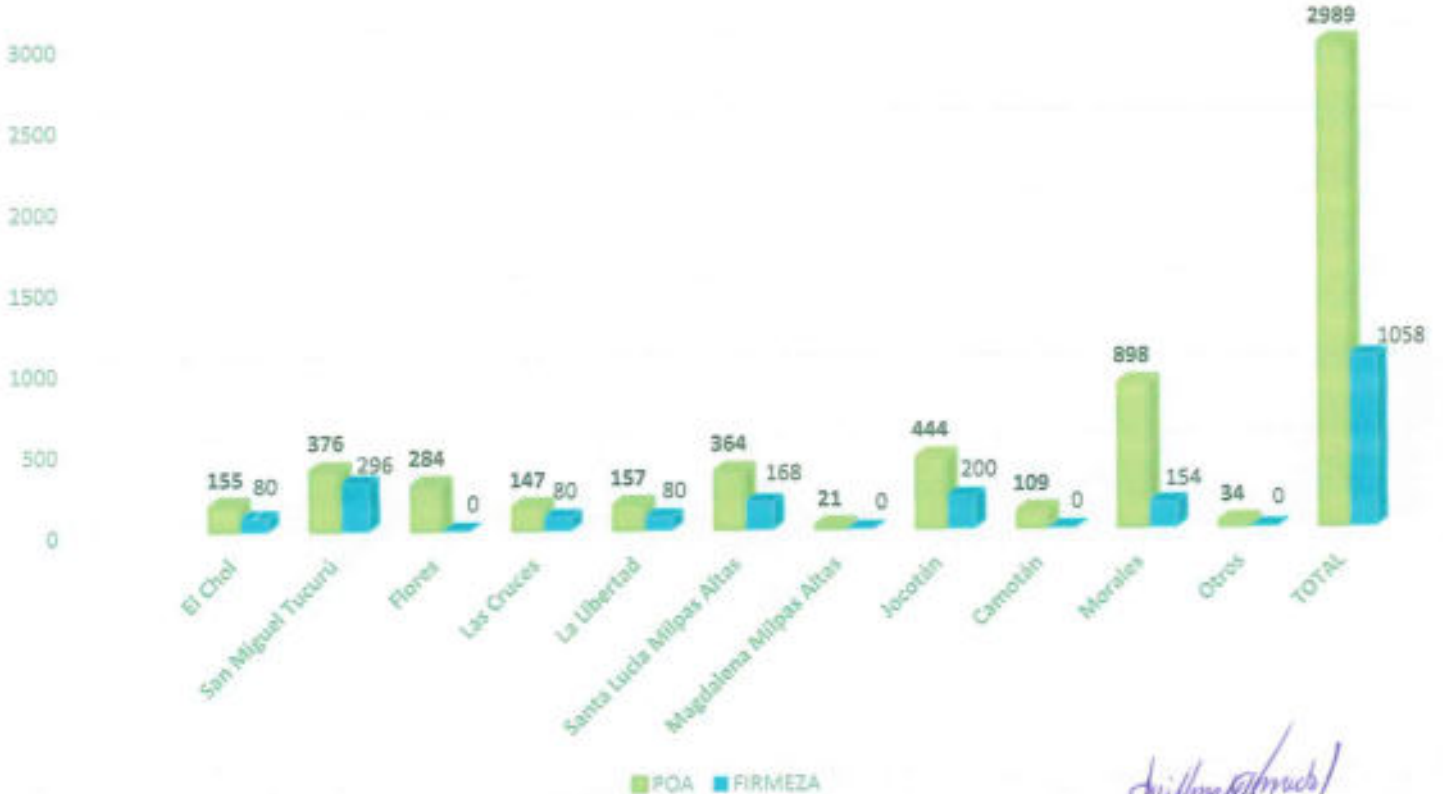
*Signature*

**REGISTRO DE INFORMACIÓN CATASTRAL  
REGISTRO PÚBLICO**

**INCRIPCIÓN DE PREDIO CATASTRADO PLANIFICADOS EN EL POA FEBRERO 2026 Y PREDIOS QUE COBRAN FIRMEZA EN FEBRERO 2026**

DM	MUNICIPIO	POA	FIRMEZA
Baja Verapaz	El Chol	155	80
Alta Verapaz	San Miguel Tucurú	376	296
Petén	Flores	284	0
	Las Cruces	147	80
	La Libertad	157	80
Sacatepequez	Santa Lucia Milpas Altas	364	168
	Magdalena Milpas Altas	21	0
Chiquimula	Jocotán	444	200
	Camotán	109	0
Izabal	Morales	898	154
	Otros	34	0
	<b>TOTAL</b>	<b>2989</b>	<b>1058</b>

POA Y FIRMEZA MES DE FEBRERO 2026



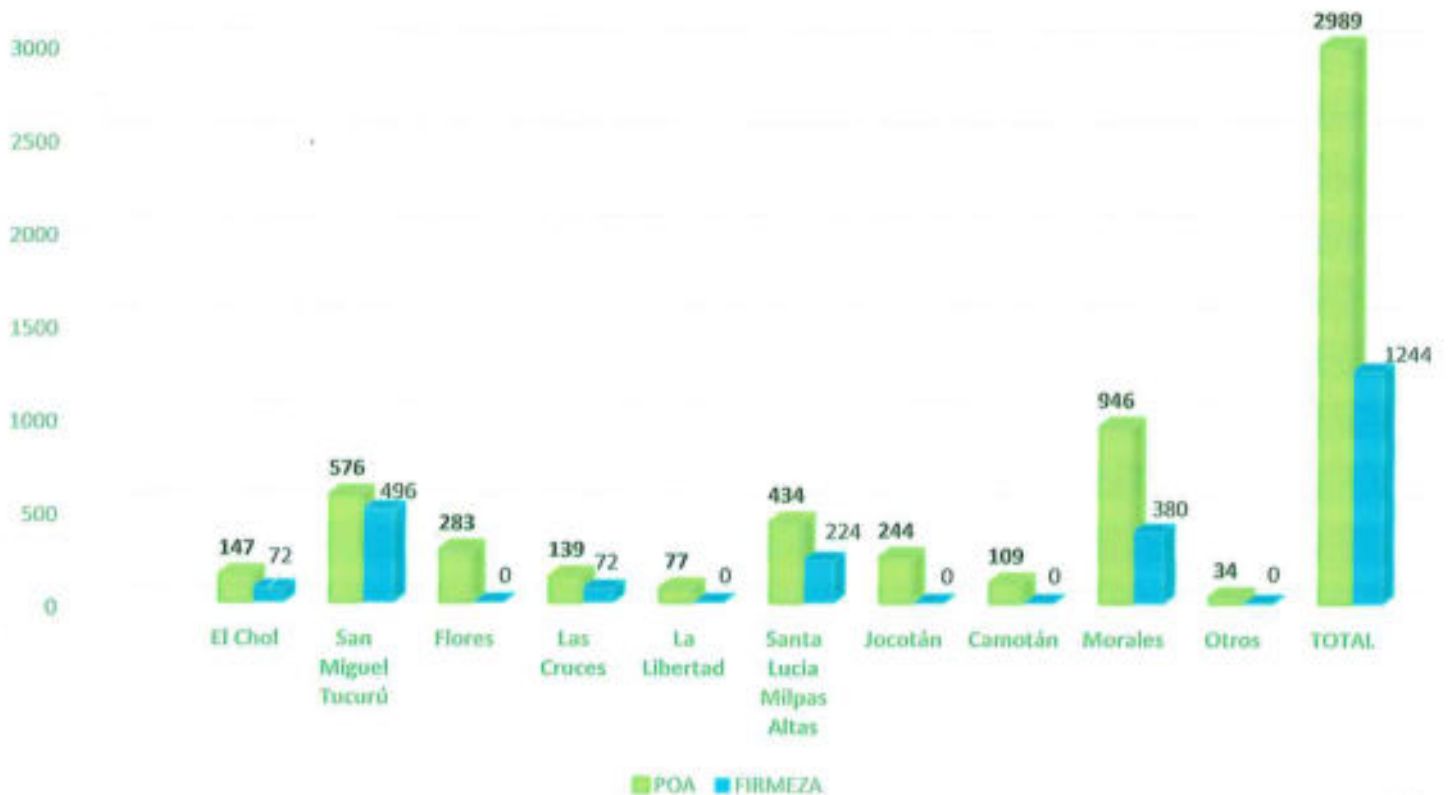
*Guillermo Amador*

**REGISTRO DE INFORMACIÓN CATASTRAL  
REGISTRO PÚBLICO**

**INCRIPCIÓN DE PREDIO CATASTRADO PLANIFICADOS EN EL POA MARZO 2026 Y PREDIOS QUE COBRAN FIRMEZA EN MARZO 2026**

DM	MUNICIPIO	POA	FIRMEZA
Baja Verapaz	El Chol	147	72
Alta Verapaz	San Miguel Tucurú	576	496
Petén	Flores	283	0
	Las Cruces	139	72
	La Libertad	77	0
Sacatepequez	Santa Lucia Milpas Altas	434	224
Chiquimula	Jocotán	244	0
	Camotán	109	0
Izabal	Morales	946	380
	Otros	34	0
	<b>TOTAL</b>	<b>2989</b>	<b>1244</b>

POA Y FIRMEZA MES DE MARZO 2026



**ANEXO B)**

**MONITOREO BANDEJAS DE PREDIOS QUE INGRESAN A LA COORDINACIÓN DEL REGISTRO  
PÚBLICO DE PRIMERA INSCRIPCIÓN**







**ANEXO C)**

**PREDIOS INSCRITOS EN LA COORDINACIÓN DEL REGISTRO PÚBLICO DE LOS MUNICIPIOS  
PRIORIZADOS Y NO PRIORIZADOS**





**REGISTRO DE INFORMACIÓN CATASTRAL**

REGISTRO PÚBLICO  
 REPORTE DE SEGUIMIENTO DE PRIMERA INSCRIPCIÓN  
 PREDIOS CALIFICADOS, MUNICIPIOS PRIORIZADOS  
**MARZO 2026**

MUNICIPIO	D	L	M	M	J	V	S	D	L	M	M	J	V	S	D	L	M	M	J	V	S	D	L	M							
Flores	1	2	3	4	5	6	7	8	9	10	11	12	13	14	15	16	17	18	19	20	21	22	23	24	25	26	27	28	29	30	31
Jocotán			25	27	29	61			100	100	145	172																			
La Libertad			91	93	93	119			156	156	203	273																			
Las Cruces			61	64	64	79			90	90	100	112																			
Magdalena Milpas			10	10	10	19			22	22	43	81																			
Morales						4			9	9	15	23																			
San Miguel Tucurú			83	89	90	111			143	143	236	323																			
Santa Lucía Milpas			15	19	19	92			146	146	185	228																			
<b>TOTAL</b>			109	148	158	242			289	289	316	333																			
			394	450	463	727			955	955	1243	1545																			

**REGISTRO DE INFORMACIÓN CATASTRAL**

REGISTRO PÚBLICO  
 REPORTE DE SEGUIMIENTO DE PRIMERA INSCRIPCIÓN  
 PREDIOS CALIFICADOS, MUNICIPIOS NO PRIORIZADOS  
**MARZO 2026**

MUNICIPIO	D	L	M	M	J	V	S	D	L	M	M	J	V	S	D	L	M	M	J	V	S	D	L	M							
Chisec	1	2	3	4	5	6	7	8	9	10	11	12	13	14	15	16	17	18	19	20	21	22	23	24	25	26	27	28	29	30	31
El Estor												1	1																		
Melchor de Mencos												1	1																		
Puerto Barrios			2	3	3	3			3	3	4	5																			
Santa Cruz Verapaz												1	1																		
<b>TOTAL POA 2,989</b>			3	4	4	4			4	4	8	9																			

**ANEXO D)**

**AVANCE DE METAS ESTABLECIDAS EN LA COORDINACIÓN DE REGISTRO PÚBLICO REALIZADAS  
DIARIAMENTE POR LOS OPERADORES**

**RIC**





**REGISTRO DE INFORMACIÓN CATASTRAL**  
**REGISTRO PÚBLICO**  
**REPORTE DE SEGUIMIENTO DE PRIMERA INSCRIPCIÓN**  
**PREDIOS CALIFICADOS**  
**USUARIO CALIFICACIÓN**  
**MARZO 2026**

OPERADORES	D	L	M	M	J	V	S	D	L	M	M	J	V	S	D	L	M	M	J	V	S	D	L	M							
	1	2	3	4	5	6	7	8	9	10	11	12	13	14	15	16	17	18	19	20	21	22	23	24	25	26	27	28	29	30	31
BDAZ		28	39	52	100	131			137	137	168	196																			
BEVASQUEZ		36	70	90	147	147			176	176	251	299																			
CECONTRERAS		17	39	76	92	166			216	216	299	334																			
FJ DIAZ		51	64	115	161	211			254	254	334	399																			
MRAYNTZ		43	96	125	209	278			278	278	282	347																			
<b>TOTAL</b>	<b>175</b>	<b>308</b>	<b>458</b>	<b>709</b>	<b>933</b>				<b>1061</b>	<b>1061</b>	<b>1334</b>	<b>1575</b>																			

OPERADORES	D	L	M	M	J	V	S	D	L	M	M	J	V	S	D	L	M	M	J	V	S	D	L	M							
	1	2	3	4	5	6	7	8	9	10	11	12	13	14	15	16	17	18	19	20	21	22	23	24	25	26	27	28	29	30	31
CCATALAN						4			24	24	42	68																			
ELARA				2	18	31			31	31	31	31																			
MPETZ			1	1	1	2			3	3	3	4																			
MROLDAN			2	2	2	2			2	2	2	2																			
KPOLANCO											1	1																			
VCHAVARRIA			4	14	17	17			17	17	17	17																			
<b>SUBTOTAL</b>			<b>7</b>	<b>5</b>	<b>21</b>	<b>56</b>			<b>77</b>	<b>77</b>	<b>96</b>	<b>123</b>																			
<b>TOTAL</b>	<b>315</b>	<b>463</b>	<b>730</b>	<b>989</b>					<b>1138</b>	<b>1138</b>	<b>1430</b>	<b>1698</b>																			

**ANEXO E)**

**SEGUIMIENTO A LOS PREDIOS SUSPENDIDOS Y NOTIFICADOS NUEVAMENTE POR EL RGP**

**RIC**



**REGISTRO DE INFORMACIÓN CATASTRAL**  
**REGISTRO PÚBLICO**  
**REPORTE DE SEGUIMIENTO DE PRIMERA INSCRIPCIÓN**  
**PREDIOS CALIFICADOS**  
**SUSPENDIDOS POR EL RGP**  
**FEBRERO 2026**

MUNICIPIO	D	L	M	M	J	V	S	D	L	M	M	J	V	S	D	L	M	M	J	V	S	D	L	M	M	J	V	S	D			
	1	2	3	4	5	6	7	8	9	10	11	12	13	14	15	16	17	18	19	20	21	22	23	24	25	26	27	28				
Cabañas				1	1	1			1	1	1	1	1																			
El Estor																																
La Democracia																																
Los Amates									3	4	6	6	6																			
Magdalena Milpas Altas					1	1			1	1	1	1	1																			
Panzos									1	1	1	1	1																			
Pastores	1	1	1	1	1	1	1	1	1	1	1	1	1																			
Purulhá									1	1	1	1	1																			
Salamá	1	1	1	1	1	1	1	1	1	1	1	1	1																			
San Bartolomé Milpas Altas																																
San Francisco				1	1	1	1	1	1	1	1	1	1																			
San Jacinto																																
San Jerónimo	1	3	3	3	3	3	3	4	4	5	5	5	6																			
San José								1	1	1	1	1	1																			
Santa Ana				1	1	1	1	3	4	4	4	4	4																			
Santa Catalina La Tinta																																
Senahu																																
Siq'inalá	1	1	1	1	1	1	1	1	1	1	1	1	2																			
Tactic	1	1	1	1	1	1	1	2	2	2	2	2	2																			
Tamahú								2	2	2	2	2	2																			
<b>TOTAL</b>	5	10	10	10	11	12			23	26	27	30	33																			

**REGISTRO DE INFORMACIÓN CATASTRAL**  
**REGISTRO PÚBLICO**  
**REPORTE DE SEGUIMIENTO DE PRIMERA INSCRIPCIÓN**  
**PREDIOS CALIFICADOS**  
**SUSPENDIDOS POR EL RGP**

**MARZO 2026**

MUNICIPIO	D	L	M	M	M	J	V	S	D	L	M	M	M	J	V	S	D	L	M	M	M	J	V	S	D	L	M				
Los Amates	1	2	3	4	5	6	7	8	9	10	11	12	13	14	15	16	17	18	19	20	21	22	23	24	25	26	27	28	29	30	31
Panzós						1			1	1	1	1																			
Salamá									1	1	1	1																			
San Jerónimo						1			3	4	4	4																			
<b>TOTAL</b>	<b>1</b>	<b>1</b>	<b>2</b>	<b>2</b>	<b>2</b>	<b>5</b>			<b>10</b>	<b>11</b>	<b>11</b>	<b>11</b>																			

**ANEXO F)**

**ACTIVIDADES VARIAS: PREDIOS INSCRITOS EN REGISTRO PÚBLICO NO CONTEMPLADOS EN EL  
POA 2026**

**Inscripción de predio catastrado en Registro Público, no contemplados en el marco del POA del mes de enero 2026**

<b>PREDIOS INSCRITOS EN REGISTRO PÚBLICO NO CONTEMPLADOS EN EL POA 2026</b>		
<b>Departamento/municipio</b>	<b>Cantidad de Predios</b>	<b>Total por Departamento</b>
<b>ALTA VERAPAZ</b>		<b>1</b>
Chisec	1	
<b>IZABAL</b>		<b>5</b>
Puerto Barrios	5	
<b>ESCUINTLA</b>		<b>1</b>
Siquinalá	1	
<b>TOTAL</b>		<b>7</b>

En el municipio de **Chisec, Alta Verapaz**, no se tenía programado ninguna inscripción de predio catastrado para este mes, sin embargo se inscribió 1.

En el municipio de **Puerto Barrios, Izabal**, no se tenía programado ninguna inscripción de predio catastrado para este mes, sin embargo se inscribieron 5.

En el municipio de **Siquinalá, Escuintla**, no se tenía programado ninguna inscripción de predio catastrado para este mes, sin embargo se inscribió 1.



**Inscripción de predio catastrado en Registro Público, no contemplados en el marco del POA del mes de febrero 2026**

<b>PREDIOS INSCRITOS EN REGISTRO PÚBLICO NO CONTEMPLADOS EN EL POA 2026</b>		
<b>Departamento/municipio</b>	<b>Cantidad de Predios</b>	<b>Total por Departamento</b>
<b>ALTA VERAPAZ</b>		<b>10</b>
Santa Cruz Verapaz	10	
<b>IZABAL</b>		<b>2</b>
Puerto Barrios	2	
<b>TOTAL</b>		<b>12</b>

En el municipio de **Santa Cruz Verapaz, Alta Verapaz**, no se tenía programado ninguna inscripción de predio catastrado para este mes, sin embargo se inscribieron 10.

En el municipio de **Puerto Barrios, Izabal**, no se tenía programado ninguna inscripción de predio catastrado para este mes, sin embargo se inscribieron 2.



**Inscripción de predio catastrado en Registro Público, no contemplados en el marco del POA del mes de marzo 2026**

<b>PREDIOS INSCRITOS EN REGISTRO PÚBLICO NO CONTEMPLADOS EN EL POA 2026</b>		
<b>Departamento/municipio</b>	<b>Cantidad de Predios</b>	<b>Total por Departamento</b>
<b>ALTA VERAPAZ</b>		<b>2</b>
Chisec	1	
Santa Cruz Verapaz	1	
<b>IZABAL</b>		<b>6</b>
El Estor	1	
Puerto Barrios	5	
<b>PETÉN</b>		<b>1</b>
Melchor de Mencos	1	
<b>TOTAL</b>		<b>9</b>

En el municipio de **Chisec, Alta Verapaz**, no se tenía programado ninguna inscripción de predio catastrado para este mes, sin embargo se inscribió 1.

En el municipio de **Santa Cruz Verapaz, Alta Verapaz**, no se tenía programado ninguna inscripción de predio catastrado para este mes, sin embargo se inscribió 1.

En el municipio de **El Estor, Izabal**, no se tenía programado ninguna inscripción de predio catastrado para este mes, sin embargo se inscribió 1.

En el municipio de **Puerto Barrios, Izabal**, no se tenía programado ninguna inscripción de predio catastrado para este mes, sin embargo se inscribieron 5.



En el municipio de **Melchor de Mencos, Petén**, no se tenía programado ninguna inscripción de predio catastrado para este mes, sin embargo se inscribió 1.



**REGISTRO DE INFORMACIÓN CATASTRAL DE GUATEMALA  
INFORME MENSUAL DE ACTIVIDADES**

<b>REGLÓN PRESUPUESTARIO 029 "OTRAS REMUNERACIONES DEL PERSONAL TEMPORAL"</b>	
<b>Nombre del Contratista:</b> José Alfonso Cano Hernandez	<b>No. De Contrato:</b> RIC-R-029-0065-2026
<b>Nombre del Servicio:</b> Servicios Técnicos de Seguimiento de Operaciones Registrales	<b>Dirección Municipal, Gerencia, Coordinación o Unidad:</b> Coordinación del Registro Público
<b>Proyecto:</b> Registro de Información Catastral de Guatemala.	<b>Informe correspondiente al mes de:</b> Marzo 2026

1. Se apoyó al Jefe de Sección de Operaciones Técnicas en la normalización técnica de un (1) predio catastral. (anexo 1)
2. Se apoyó al Jefe de Sección de Operaciones Técnicas en la generación de cuatro (4) planos catastrales. (anexo 2)
3. Se apoyó al Jefe de Sección de Operaciones Técnicas en la normalización técnica de sesenta (60) predios para la emisión de Certificado Catastral. (anexo 3)
4. Se apoyó en asistencia al usuario de doscientos quince (215) consultas acerca de la actualización y mantenimiento Catastral de predios en Registro Público. (anexo 4)
5. Se apoyó al Jefe de Sección de Operaciones Técnicas en la revisión de ciento noventa (190) expedientes de predios de primera inscripción. (anexo 5)
6. Se apoyó al Jefe de Sección de Operaciones Técnicas en la consulta de estado de predios notificados y se solicitó la prioridad de tres (3) predios al Registro General de la Propiedad (Anexo 6)
7. Se verificó en el sistema la carga gráfica de once (11) aprobaciones de plano y finca correspondiente (Anexo 7)



<p><b>FIRMA:</b> </p> <p>_____ José Alfonso Cano Hernandez Servicios Técnicos de Seguimiento de Operaciones Registrales</p>	<p><b>Vo.Bo.:</b> </p> <p>_____ Ing. Agr. Oscar Salvador Carrillo de León Supervisor Profesional de Operaciones Técnicas Coordinación del Registro Público - RIC</p>
--	---



**ANEXO 1**

Normalización técnica de un (1) predio catastral que se detalla a continuación:




NO.	CCC.	Departamento	Municipio
1	17-01-04-00080	Peten	Flores

<p>FIRMA: </p> <p>_____            José Alfonso Cano Hernández            Servicios Técnicos de Seguimiento de Operaciones            Registrales</p>	<p>Vo. Bo. </p> <p>FIRMA: _____            Ing. Agr. Oscar Salvador Carrillo de León            Supervisor Profesional de Operaciones Técnicas            Coordinación del Registro Público - RIC</p>
--	--

**ANEXO 2**

Generación de cuatro (4) plano catastral que se detalla a continuación:

NO.	CCC.	Departamento	Municipio
1	17-01-04-00080	Peten	Flores
2	20-04-01-05717	Chiquimula	Jocotan
3	20-04-01-05715	Chiquimula	Jocotan
4	20-04-01-05724	Chiquimula	Jocotan

<p>FIRMA:  José Alfonso Cano Hernandez Servicios Técnicos de Seguimiento de Operaciones Registrales</p>	<p>Vo. Bo.  FIRMA:  Ing. Agr. Oscar Salvador Carrillo de León Supervisor Profesional de Operaciones Técnicas Coordinación del Registro Público - RIC</p>
---	--

### ANEXO 3


Normalización técnica de sesenta (60) predios para la emisión de Certificado Catastral

NO.	CCC.	Departamento	Municipio
1	03-03-01-02224	Sacatepequez	Pastores
2	03-03-04-00044	Sacatepequez	Pastores
3	03-09-02-01240	Sacatepequez	Santa Lucia Milpas Altas
4	03-09-02-03799	Sacatepequez	Santa Lucia Milpas Altas
5	03-10-01-02560	Sacatepequez	Magdalena Milpas Altas
6	05-03-01-00019	Escuintla	La Democracia
7	15-01-04-02257	Baja Verapaz	Salama
8	15-01-10-02837	Baja Verapaz	Salama
9	15-07-04-01128	Baja Verapaz	Sam Jeronimo
10	15-07-06-02036	Baja Verapaz	San Jeronimo
11	15-07-06-02345	Baja Verapaz	San Jeronimo
12	15-08-02-00061	Baja Verapaz	Purulha
13	15-08-02-02113	Baja Verapaz	Purulha
14	15-08-03-01027	Baja Verapaz	Purulha
15	15-08-03-01031	Baja Verapaz	Purulha
16	15-08-03-01034	Baja Verapaz	Purulha
17	15-08-04-01117	Baja Verapaz	Purulha
18	15-08-04-01119	Baja Verapaz	Purulha
19	16-04-02-14153	Alta Verapaz	Tactic
20	17-01-03-00178	Peten	Flores
21	17-01-04-00657	Peten	Flores
22	17-01-22-00133	Peten	Flores
23	17-04-02-01973	Peten	San Andres
24	17-04-09-00553	Peten	San Andres
25	17-07-03-01324	Peten	Santa Ana
26	17-07-03-01828	Peten	Santa Ana
27	17-07-03-01857	Peten	Santa Ana
28	17-07-03-01975	Peten	Santa Ana
29	17-07-05-00640	Peten	Santa Ana
30	17-07-11-00070	Peten	Santa Ana
31	17-07-14-00060	Peten	Santa Ana
32	17-07-14-00138	Peten	Santa Ana
33	17-13-11-03860	Peten	Las Cruces
34	17-13-16-00632	Peten	Las Cruces
35	17-13-19-00691	Peten	Las Cruces
36	17-13-19-02845	Peten	Las Cruces
37	17-14-17-00040	Peten	El Chal

38	17-14-19-00252	Peten	El Chal
39	17-14-29-00040	Peten	El Chal
40	17-14-29-00040	Peten	El Chal
41	17-14-31-00108	Peten	El Chal
42	18-03-02-06414	Izabal	El Estor
43	18-04-01-00063	Izabal	Morales
44	18-04-01-02233	Izabal	Morales
45	18-04-03-03885	Izabal	Morales
46	18-04-07-03738	Izabal	Morales
47	18-05-03-00527	Izabal	Los Amates
48	18-05-03-01244	Izabal	Los Amates
49	18-05-03-01627	Izabal	Los Amates
50	18-05-03-05275	Izabal	Los Amates
51	19-04-03-03044	Zacapa	Gualan
52	19-04-05-04547	Zacapa	Gualan
53	19-05-02-01242	Zacapa	Teculután
54	19-05-02-01243	Zacapa	Teculután
55	19-05-03-02540	Zacapa	Teculután
56	19-05-03-02616	Zacapa	Teculután
57	19-05-05-02226	Zacapa	Teculután
58	19-05-05-02251	Zacapa	Teculután
59	19-05-05-02257	Zacapa	Teculután
60	20-04-02-08513	Chiquimula	Jocotán


FIRMA: \_\_\_\_\_

José Alfonso Cano Hernandez  
Servicios Técnicos de Seguimiento de Operaciones  
Registrales

Vo. Bo. 

FIRMA: \_\_\_\_\_

Ing. Agr. Oscar Salvador Carrillo de León  
Supervisor Profesional de Operaciones Técnicas  
Coordinación del Registro Público - RIC



#### ANEXO 4

Asistencia al usuario de doscientos quince (215) consultas acerca de la actualización y mantenimiento Catastral que se detallan a continuación:

NO	CCC	Motivo
1	03-03-01-00255	Certificado
2	03-03-01-02727	Mantenimiento
3	03-09-01-00454	Cambio de titular
4	03-09-02-01468	Cambio de titular
5	15-01-01-00641	Certificado
6	15-01-02-04641	Mantenimiento
7	15-01-02-11182	Mantenimiento
8	15-06-02-00634	Cambio de titular
9	15-07-02-00129	Cambio de titular
10	15-07-04-06068	Certificado
11	16-04-02-07009	Cambio de titular
12	16-04-02-09382	Cambio de titular
13	16-05-01-05809	Certificado
14	16-05-01-06118	Certificado
15	16-05-01-10402	Certificado
16	16-05-01-12396	Certificado
17	16-05-03-00598	Cambio de titular
18	16-07-01-01545	Mantenimiento
19	16-07-06-01513	Certificado
20	16-07-06-01513	Certificado
21	16-07-07-00356	Certificado
22	16-08-03-00103	Cambio de titular
23	16-16-02-00354	Cambio de titular
24	17-01-01-01068	Inscripcion
25	17-01-01-01742	Certificado
26	17-01-01-01742	Certificado
27	17-01-01-01970	Cambio de titular
28	17-01-01-02212	Rectificacion
29	17-01-01-02404	Rectificacion
30	17-01-01-02404	Rectificacion
31	17-01-01-04079	Cambio de titular
32	17-01-01-04399	Cambio de titular
33	17-01-01-04532	Rectificacion
34	17-01-01-04773	Cambio de titular
35	17-01-01-05647	Certificado
36	17-01-03-00283	Cambio de titular



37	17-01-03-00509	Certificado
38	17-01-04-00109	Cambio de titular
39	17-01-04-00563	Rectificacion
40	17-01-04-00564	Rectificacion
41	17-01-04-00593	Rectificacion
42	17-01-04-00627	Cambio de titular
43	17-01-04-00628	Cambio de titular
44	17-01-04-00628	Cambio de titular
45	17-01-06-00337	Cambio de titular
46	17-01-07-00003	Cambio de titular
47	17-01-07-00003	Rectificacion
48	17-01-07-00003	Rectificacion
49	17-01-07-00003	Rectificacion
50	17-01-09-00182	Rectificacion
51	17-01-09-00183	Rectificacion
52	17-01-10-00244	Cambio de titular
53	17-01-10-00244	Cambio de titular
54	17-01-22-00395	Rectificacion
55	17-02-02-01840	Cambio de titular
56	17-02-02-01841	Cambio de titular
57	17-04-02-00064	Rectificacion
58	17-04-02-00071	Certificado
59	17-04-02-00767	Certificado
60	17-04-02-01735	Certificado
61	17-04-02-02060	Certificado
62	17-04-02-03506	Mantenimiento
63	17-04-03-00184	Rectificacion
64	17-04-08-00074	Certificado
65	17-04-08-00102	Certificado
66	17-04-08-00102	Rectificacion
67	17-04-08-00103	Certificado
68	17-04-08-00103	Rectificacion
69	17-05-02-00741	Certificado
70	17-05-17-00440	Inscripcion
71	17-06-03-00126	Certificado
72	17-06-03-00127	Certificado
73	17-06-05-00313	Certificado
74	17-06-15-00016	Cambio de titular
75	17-06-15-00016	Rectificacion
76	17-06-15-00076	Rectificacion
77	17-06-19-00092	Certificado

78	17-07-02-02100	Certificado
79	17-07-02-02435	Certificado
80	17-07-02-02435	Certificado
81	17-07-02-03047	Certificado
82	17-07-03-01334	Rectificacion
83	17-07-03-01499	Cambio de titular
84	17-07-05-00008	Cambio de titular
85	17-07-05-00008	Rectificacion
86	17-07-05-00008	Rectificacion
87	17-07-05-00008	Rectificacion
88	17-07-05-00308	Cambio de titular
89	17-11-02-01827	Rectificacion
90	17-11-02-01832	Cambio de titular
91	17-11-02-01832	Cambio de titular
92	17-13-16-01528	Rectificacion
93	17-13-19-00648	Rectificacion
94	17-13-19-00809	Cambio de titular
95	17-13-19-00809	Rectificacion
96	17-13-19-00809	Rectificacion
97	17-13-19-00809	Cambio de titular
98	17-13-19-01134	Rectificacion
99	17-13-19-01143	Cambio de titular
100	17-13-19-01143	Cambio de titular
101	17-14-09-00049	Cambio de titular
102	17-14-21-00540	Cambio de titular
103	17-14-21-00892	Cambio de titular
104	18-01-01-07987	Certificado
105	18-01-04-01435	Cambio de titular
106	18-01-05-00828	Cambio de titular
107	18-01-05-00987	Cambio de titular
108	18-01-05-01415	Cambio de titular
109	18-01-05-03706	Cambio de titular
110	18-01-05-04273	Inscripcion
111	18-01-05-04752	Cambio de titular
112	18-01-05-05836	Certificado
113	18-01-05-06631	Inscripcion
114	18-01-05-10151	Cambio de titular
115	18-01-05-11337	Cambio de titular
116	18-01-05-12310	Cambio de titular
117	18-01-05-12447	Cambio de titular
118	18-01-05-12839	Inscripcion

119	18-02-02-00718	Cambio de titular
120	18-02-02-09814	Cambio de titular
121	18-02-02-09888	Certificado
122	18-02-03-00509	Certificado
123	18-02-03-02078	Cambio de titular
124	18-03-02-06445	Rectificacion
125	18-03-03-00481	Cambio de titular
126	18-03-03-07264	Cambio de titular
127	18-04-01-00187	Mantenimiento
128	18-04-01-00593	Mantenimiento
129	18-04-01-01166	Cambio de titular
130	18-04-01-03888	Cambio de titular
131	18-04-02-00658	Mantenimiento
132	18-04-02-00679	Certificado
133	18-04-02-01054	Cambio de titular
134	18-04-03-00214	Cambio de titular
135	18-04-03-02648	Cambio de titular
136	18-04-03-02895	Cambio de titular
137	18-04-03-02896	Cambio de titular
138	18-04-04-00995	Inscripcion
139	18-04-05-00292	Cambio de titular
140	18-04-07-03738	Certificado
141	18-04-07-05395	Mantenimiento
142	18-04-07-07354	Mantenimiento
143	18-04-07-07354	Mantenimiento
144	18-04-07-08204	Rectificacion
145	18-04-07-09136	Mantenimiento
146	18-04-07-11362	Cambio de titular
147	18-04-07-11408	Cambio de titular
148	18-04-07-13389	Cambio de titular
149	18-04-07-20227	Cambio de titular
150	18-04-08-00127	Cambio de titular
151	18-04-08-00690	Mantenimiento
152	18-04-08-01442	Cambio de titular
153	18-04-09-04500	Cambio de titular
154	18-04-10-00024	Cambio de titular
155	18-04-10-01310	Inscripcion
158	18-05-01-00130	Certificado
159	18-05-01-01611	Certificado
160	18-05-01-01615	Cambio de titular
161	18-05-01-01615	Cambio de titular

162	18-05-01-01688	Mantenimiento
163	18-05-01-02276	Rectificación
164	18-05-01-04384	Cambio de titular
165	18-05-02-00649	Inscripción
166	18-05-02-00829	Certificado
167	18-05-02-01304	Certificado
168	18-05-02-01847	Certificado
169	18-05-02-03408	Cambio de titular
170	18-05-02-04107	Certificado
171	18-05-03-00054	Cambio de titular
172	18-05-03-00214	Cambio de titular
173	18-05-03-00527	Certificado
174	18-05-03-01171	Cambio de titular
175	18-05-03-01171	Certificado
176	18-05-03-02860	Cambio de titular
177	18-05-03-02906	Certificado
178	18-05-03-03332	Certificado
179	18-05-03-03525	Certificado
180	18-05-03-03763	Cambio de titular
181	18-05-03-05941	Certificado
182	18-05-04-03065	Cambio de titular
183	18-05-05-00545	Mantenimiento
184	18-05-05-00567	Certificado
185	18-05-05-01129	Certificado
186	18-05-05-05029	Certificado
187	18-05-05-06383	Cambio de titular
188	18-05-05-06383	Cambio de titular
189	18-05-06-00402	Certificado
190	18-05-06-00961	Certificado
191	18-05-07-01497	Certificado
192	18-05-07-01528	Mantenimiento
193	18-05-07-02131	Certificado
194	18-05-07-02131	Certificado
195	18-05-07-02347	Mantenimiento
196	18-05-07-03092	Cambio de titular
197	18-05-07-03188	Cambio de titular
198	18-05-07-03261	Certificado
199	18-05-07-03460	Cambio de titular
200	18-05-07-03674	Certificado
201	18-05-07-03676	Cambio de titular
202	18-05-07-03943	Mantenimiento

203	18-05-07-04049	Certificado
204	18-05-07-04607	Cambio de titular
205	19-04-05-06410	Cambio de titular
206	19-04-06-00264	Cambio de titular
207	19-04-06-00286	Certificado
208	19-04-06-00612	Cambio de titular
209	19-04-06-00652	Cambio de titular
210	19-04-06-00713	Cambio de titular
211	19-04-06-01479	Certificado
212	19-04-06-02872	Mantenimiento
213	19-04-06-04392	Certificado
214	19-04-06-06032	Mantenimiento
215	19-04-06-06300	Certificado

<p>FIRMA: </p> <p>_____          José Alfonso Cano Hernández          Servicios Técnicos de Seguimiento de Operaciones          Registrales</p>	<p>Vo. Bo. </p> <p>FIRMA: _____          Ing. Agr. Oscar Salvador Carrillo de León          Supervisor Profesional de Operaciones Técnicas          Coordinación del Registro Público - RIC</p>
---	---

RIC

**ANEXO 5**

Revisión de ciento noventa (190) expedientes de predios de primera inscripción.



NO.	CCC	DEPARTAMENTO	MUNICIPIO
1	03-09-01-02651	Sacatepequez	Santa Lucia Milpas Altas
2	03-09-02-00651	Sacatepequez	Santa Lucia Milpas Altas
3	03-09-02-01497	Sacatepequez	Santa Lucia Milpas Altas
4	03-09-02-01981	Sacatepequez	Santa Lucia Milpas Altas
5	03-09-02-01984	Sacatepequez	Santa Lucia Milpas Altas
6	03-09-02-02011	Sacatepequez	Santa Lucia Milpas Altas
7	03-09-02-02014	Sacatepequez	Santa Lucia Milpas Altas
8	03-09-02-02024	Sacatepequez	Santa Lucia Milpas Altas
9	03-09-02-02029	Sacatepequez	Santa Lucia Milpas Altas
10	03-09-02-02049	Sacatepequez	Santa Lucia Milpas Altas
11	03-09-02-02054	Sacatepequez	Santa Lucia Milpas Altas
12	03-09-02-02059	Sacatepequez	Santa Lucia Milpas Altas
13	03-09-02-02066	Sacatepequez	Santa Lucia Milpas Altas
14	03-09-02-02068	Sacatepequez	Santa Lucia Milpas Altas
15	03-09-02-02094	Sacatepequez	Santa Lucia Milpas Altas
16	03-09-02-02099	Sacatepequez	Santa Lucia Milpas Altas
17	03-09-02-02118	Sacatepequez	Santa Lucia Milpas Altas
18	03-09-02-02131	Sacatepequez	Santa Lucia Milpas Altas
19	03-09-02-02132	Sacatepequez	Santa Lucia Milpas Altas
20	03-09-02-02145	Sacatepequez	Santa Lucia Milpas Altas
21	03-09-02-02162	Sacatepequez	Santa Lucia Milpas Altas
22	03-09-02-02162	Sacatepequez	Santa Lucia Milpas Altas
23	03-09-02-02178	Sacatepequez	Santa Lucia Milpas Altas
24	03-09-02-02210	Sacatepequez	Santa Lucia Milpas Altas
25	03-09-02-02214	Sacatepequez	Santa Lucia Milpas Altas
26	03-09-02-02242	Sacatepequez	Santa Lucia Milpas Altas
27	03-09-02-02325	Sacatepequez	Santa Lucia Milpas Altas
28	03-09-02-02337	Sacatepequez	Santa Lucia Milpas Altas
29	03-10-01-05287	Sacatepequez	Magdalena Milpas Altas
30	03-10-01-05291	Sacatepequez	Magdalena Milpas Altas
31	03-10-01-05293	Sacatepequez	Magdalena Milpas Altas
32	03-10-01-05293	Sacatepequez	Magdalena Milpas Altas
33	03-10-01-05297	Sacatepequez	Magdalena Milpas Altas
34	03-10-01-05323	Sacatepequez	Magdalena Milpas Altas
35	03-10-01-05323	Sacatepequez	Magdalena Milpas Altas
36	03-10-01-05332	Sacatepequez	Magdalena Milpas Altas
37	03-10-01-05334	Sacatepequez	Magdalena Milpas Altas

38	03-10-01-05334	Sacatepequez	Magdalena Milpas Altas
39	15-06-02-00144	Baja Verapaz	El Chol
40	15-06-02-00164	Baja Verapaz	El Chol
41	15-06-02-00164	Baja Verapaz	El Chol
42	15-06-02-00546	Baja Verapaz	El Chol
43	15-06-02-02106	Baja Verapaz	El Chol
44	16-06-04-00813	Alta Verapaz	San Miguel Tucuru
45	16-06-04-01149	Alta Verapaz	San Miguel Tucuru
46	16-06-04-01210	Alta Verapaz	San Miguel Tucuru
47	16-06-04-01211	Alta Verapaz	San Miguel Tucuru
48	16-06-04-01224	Alta Verapaz	San Miguel Tucuru
49	16-06-04-01226	Alta Verapaz	San Miguel Tucuru
50	16-06-04-01229	Alta Verapaz	San Miguel Tucuru
51	16-06-04-01230	Alta Verapaz	San Miguel Tucuru
52	16-06-04-01233	Alta Verapaz	San Miguel Tucuru
53	16-06-04-01244	Alta Verapaz	San Miguel Tucuru
54	16-06-04-01245	Alta Verapaz	San Miguel Tucuru
55	16-06-04-01250	Alta Verapaz	San Miguel Tucuru
56	16-06-04-01251	Alta Verapaz	San Miguel Tucuru
57	16-06-04-01253	Alta Verapaz	San Miguel Tucuru
58	16-06-04-01278	Alta Verapaz	San Miguel Tucuru
59	16-06-04-01286	Alta Verapaz	San Miguel Tucuru
60	16-06-04-01317	Alta Verapaz	San Miguel Tucuru
61	16-06-04-05614	Alta Verapaz	San Miguel Tucuru
62	16-06-04-05680	Alta Verapaz	San Miguel Tucuru
63	16-06-04-05681	Alta Verapaz	San Miguel Tucuru
64	16-06-04-05800	Alta Verapaz	San Miguel Tucuru
65	16-06-04-05812	Alta Verapaz	San Miguel Tucuru
66	16-06-04-05814	Alta Verapaz	San Miguel Tucuru
67	16-06-04-05816	Alta Verapaz	San Miguel Tucuru
68	16-06-04-05818	Alta Verapaz	San Miguel Tucuru
69	16-06-04-05820	Alta Verapaz	San Miguel Tucuru
70	16-06-04-05822	Alta Verapaz	San Miguel Tucuru
71	16-06-04-05824	Alta Verapaz	San Miguel Tucuru
72	16-06-04-05828	Alta Verapaz	San Miguel Tucuru
73	16-06-04-05829	Alta Verapaz	San Miguel Tucuru
74	16-06-04-05831	Alta Verapaz	San Miguel Tucuru
75	16-06-04-05832	Alta Verapaz	San Miguel Tucuru
76	16-06-04-05834	Alta Verapaz	San Miguel Tucuru
77	16-06-04-05842	Alta Verapaz	San Miguel Tucuru
78	16-06-04-05845	Alta Verapaz	San Miguel Tucuru

79	16-06-04-05848	Alta Verapaz	San Miguel Tucuru
80	17-01-01-03737	Peten	Flores
81	17-01-04-00778	Peten	Flores
82	17-01-19-00359	Peten	Flores
83	17-01-19-00374	Peten	Flores
84	17-01-19-00379	Peten	Flores
85	17-01-20-00139	Peten	Flores
86	17-01-22-00144	Peten	Flores
87	17-01-22-00144	Peten	Flores
88	17-01-22-00155	Peten	Flores
89	17-01-26-00334	Peten	Flores
90	17-01-27-00122	Peten	Flores
91	17-05-02-03797	Peten	La Libertad
92	17-05-02-04111	Peten	La Libertad
93	17-05-02-04111	Peten	La Libertad
94	17-05-02-04135	Peten	La Libertad
95	17-05-02-04135	Peten	La Libertad
96	17-05-02-04346	Peten	La Libertad
97	17-05-02-04595	Peten	La Libertad
98	17-05-02-04753	Peten	La Libertad
99	17-05-02-04753	Peten	La Libertad
100	17-05-02-05068	Peten	La Libertad
101	17-05-02-05261	Peten	La Libertad
102	17-05-02-05361	Peten	La Libertad
103	17-05-02-05414	Peten	La Libertad
104	17-05-22-00532	Peten	La Libertad
105	17-05-26-00027	Peten	La Libertad
106	17-05-26-00268	Peten	La Libertad
107	17-05-26-00268	Peten	La Libertad
108	17-05-26-00296	Peten	La Libertad
109	17-05-27-00072	Peten	La Libertad
110	17-13-19-00233	Peten	Las Cruces
111	17-13-19-00233	Peten	Las Cruces
112	17-13-19-00378	Peten	Las Cruces
113	17-13-19-01511	Peten	Las Cruces
114	17-13-19-01538	Peten	Las Cruces
115	17-13-29-00084	Peten	Las Cruces
116	17-13-29-00089	Peten	Las Cruces
117	17-13-29-00132	Peten	Las Cruces
118	17-13-29-01022	Peten	Las Cruces
119	17-13-29-01065	Peten	Las Cruces

120	17-13-29-01089	Peten	Las Cruces
121	17-13-29-01093	Peten	Las Cruces
122	17-13-29-01114	Peten	Las Cruces
123	17-13-29-01114	Peten	Las Cruces
124	17-13-29-01117	Peten	Las Cruces
125	17-13-29-01117	Peten	Las Cruces
126	17-13-29-01170	Peten	Las Cruces
127	17-13-29-01196	Peten	Las Cruces
128	17-13-29-01197	Peten	Las Cruces
129	17-13-29-01197	Peten	Las Cruces
130	18-01-05-12781	Izabal	Puerto Barrios
131	18-01-05-12781	Izabal	Puerto Barrios
132	18-01-05-12781	Izabal	Puerto Barrios
133	18-04-06-01821	Izabal	Morales
134	18-04-07-02462	Izabal	Morales
135	18-04-07-02462	Izabal	Morales
136	18-04-07-02463	Izabal	Morales
137	18-04-07-03532	Izabal	Morales
138	18-04-07-03754	Izabal	Morales
139	18-04-07-03856	Izabal	Morales
140	18-04-07-04546	Izabal	Morales
141	18-04-07-04776	Izabal	Morales
142	18-04-07-05695	Izabal	Morales
143	18-04-07-08012	Izabal	Morales
144	18-04-07-08012	Izabal	Morales
145	18-04-07-16286	Izabal	Morales
146	18-04-07-18472	Izabal	Morales
147	18-04-07-19320	Izabal	Morales
148	18-04-07-21929	Izabal	Morales
149	18-04-08-00768	Izabal	Morales
150	18-04-08-01275	Izabal	Morales
151	18-04-08-01504	Izabal	Morales
152	18-04-08-01504	Izabal	Morales
153	18-04-08-01527	Izabal	Morales
154	18-04-08-01918	Izabal	Morales
155	18-04-08-01934	Izabal	Morales
156	18-04-08-02283	Izabal	Morales
157	18-04-08-02283	Izabal	Morales
158	18-04-08-02914	Izabal	Morales
159	18-04-08-02915	Izabal	Morales
160	18-04-08-02924	Izabal	Morales

161	18-04-08-02927	Izabal	Morales
162	18-04-08-03068	Izabal	Morales
163	18-04-08-03125	Izabal	Morales
164	18-04-08-03138	Izabal	Morales
165	18-04-10-04274	Izabal	Morales
166	18-04-10-04292	Izabal	Morales
167	18-04-10-04472	Izabal	Morales
168	18-04-10-04473	Izabal	Morales
169	18-04-10-04479	Izabal	Morales
170	18-04-10-04489	Izabal	Morales
171	18-04-10-04517	Izabal	Morales
172	18-04-10-04537	Izabal	Morales
173	18-04-10-04665	Izabal	Morales
174	18-04-10-04665	Izabal	Morales
175	18-04-10-04767	Izabal	Morales
176	18-04-10-04783	Izabal	Morales
177	18-04-10-04804	Izabal	Morales
178	18-04-10-04807	Izabal	Morales
179	18-04-10-04921	Izabal	Morales
180	18-04-10-04921	Izabal	Morales
181	18-04-10-04928	Izabal	Morales
182	18-04-10-04933	Izabal	Morales
183	18-04-10-05725	Izabal	Morales
184	18-04-10-05738	Izabal	Morales
185	20-04-01-04359	Chiquimula	Jocotan
186	20-04-01-05001	Chiquimula	Jocotan
187	20-04-01-05050	Chiquimula	Jocotan
188	20-04-01-05079	Chiquimula	Jocotan
189	20-04-02-04063	Chiquimula	Jocotan
190	20-04-02-04063	Chiquimula	Jocotan



<p>FIRMA: </p> <p>_____ José Alfonso Cano Hernandez Servicios Técnicos de Seguimiento de Operaciones Registrales</p>	<p>Vo. Bo. </p> <p>FIRMA: _____ Ing. Agr. Oscar Salvador Carrillo de León Supervisor Profesional de Operaciones Técnicas Coordinación del Registro Público - RIC</p>
---	---



**ANEXO 6**

Consulta de estado de predios notificados y se solicitó la prioridad de tres (3) predios al Registro General de la Propiedad.



No.	CCC	No. De Documento
1	17-01-09-00183	25G100029087
2	17-01-01-05647	26G100003256
3	17-07-02-03047	17G100038943

<p>FIRMA: </p> <p>_____ José Alfonso Cano Hernandez Servicios Técnicos de Seguimiento de Operaciones Registrales</p>	<p>Vo. Bo. </p> <p>FIRMA: _____ Ing. Agr. Oscar Salvador Carrillo de León Supervisor Profesional de Operaciones Técnicas Coordinación del Registro Público - RIC</p>
---	---

**ANEXO 7**

Verificación en el sistema la carga grafica de once (11) aprobaciones de plano y finca correspondiente

No.	Finca	Constancia de aprobación de Plano
1	22394-121-94-Transformación Agraria	18-04-2025-00072-ap
2	184-85-99-Transformación Agraria	18-05-2024-00425-ap
3	24315-24-103-Transformación Agraria	18-04-2025-00879-ap
4	24315-24-103-Transformación Agraria	18-04-2025-00878-ap
5	22394-121-94-Transformación Agraria	18-04-2025-00072-ap
6	1461-279-11-Grupo Norte	18-05-2022-00284-ap
7	530-291-5-Grupo Norte	18-05-02259-ap
8	1461-279-11-Grupo Norte	18-05-2024-00473-ap
9	1009-163-5-Izabal	18-04-2023-00522-ap
10	1461-279-11-Grupo Norte	18-05-2020-00322-ap
11	14997-9-106-Sacatepéquez	03-03-00427-ap

<p>FIRMA: </p> <p>_____          José Alfonso Cano Hernandez          Servicios Técnicos de Seguimiento de Operaciones          Registrales</p>	<p>Vo. Bo. </p> <p>FIRMA: _____          Ing. Agr. Oscar Salvador Carrillo de León          Supervisor Profesional de Operaciones Técnicas          Coordinación del Registro Público - RIC</p>
--	--

## REGISTRO DE INFORMACIÓN CATASTRAL DE GUATEMALA INFORME FINAL DE ACTIVIDADES

<b>RENGLÓN PRESUPUESTARIO 029 "OTRAS REMUNERACIONES DEL PERSONAL TEMPORAL"</b>	
<b>Nombre del Contratista:</b> José Alfonso Cano Hernández	<b>No. De Contrato:</b> RIC-R-029-0065-2026
<b>Nombre del Servicio:</b> Servicios Técnicos de Seguimiento de Operaciones Registrales	<b>Dirección Municipal, Gerencia, Coordinación o Unidad:</b> Coordinación del Registro Público
<b>Proyecto:</b> Registro de Información Catastral de Guatemala	<b>Plazo del Contrato:</b> Enero a Marzo de 2026

<b>LISTADO DE ACTIVIDADES SEGÚN TDR DEL CONTRATO SUSCRITO</b>	<b>RESULTADOS OBTENIDOS</b>
a) Realizar normalización técnica de predios catastrados de primera inscripción	Se apoyó al Jefe de Sección de Operaciones Técnicas en la normalización técnica de cinco (5) predios catastrales
b) Apoyar en la generación de planos catastrales de predios de primera inscripción y certificados catastrales	Se apoyó al Jefe de Sección de Operaciones Técnicas en la generación de ocho (8) planos catastrales
c) Apoyar al Registrador Delegado en cuanto a la normalización técnica de los predios con solicitud de certificado catastral	Se apoyó al Jefe de Sección de Operaciones Técnicas en la normalización técnica de ciento cinco (105) predios para la emisión de Certificado Catastral
d) Apoyar en la verificación de las anotaciones de planos aprobados de los predios inscritos en la Coordinación del Registro Público	Se verifico en el sistema la carga grafica de veintidós (22) aprobaciones de plano y finca correspondiente
e) Consultar el estatus de predios notificados al Registro de la Propiedad, requeridos por el personal de la Coordinación del Registro Público que interactúa con el proceso catastral	Se apoyó al personal de la Coordinación del Registro Público en la consulta del estatus de predios notificados al Registro de la Propiedad y se solicitó la prioridad de trece (13) predios
f) Apoyar cuando se solicite en consultas a distancia al Registro de la Propiedad	Durante el período del contrato no hubo requerimiento de apoyo con solicitudes de consulta a distancia al Registro de la Propiedad
g) Cualquier otra actividad que le sea asignada por las autoridades del RIC	Se apoyó con la consulta y revisión de novecientos cincuenta y ocho (958) expedientes de predios de primera inscripción.  Asistencia al usuario de setecientos diecisiete (717) consultas acerca de la actualización y mantenimiento Catastral.

ACTIVIDADES	Enero	Febrero	Marzo	Total
Normalización Técnica de Predios Catastrales	3	1	1	5
Generación de Planos Catastrales	3	1	4	8
Normalización Técnica de Predios Catastrales de Certificado	20	25	60	105
Asistencia al usuario con consultas acerca de la actualización y mantenimiento Catastral	245	257	215	717
Verificación en el sistema la carga grafica de las siguientes las aprobaciones de plano	4	7	11	22
Revisión de expedientes de primera inscripción	476	292	190	958
Consulta de estado de predios notificados y solicitud de prioridad	3	7	3	13
<b>TOTAL DE PRODUCTOS O RESULTADOS</b>	<b>754</b>	<b>590</b>	<b>484</b>	<b>1,828</b>

FIRMA:



José Alfonso Cano Hernández  
Servicios Técnicos de Seguimiento de Operaciones Registrales


Vo. Bo.



FIRMA:


Ing. Agr. Oscar Salvador Carrillo de León  
Supervisor Profesional de Operaciones Técnicas

Vo.Bo:



Lic. Gabriela Alejandra Gamarro López  
Coordinador del Registro Público  
Coordinador de Registro Público

Aprobado:

  
  
Registro De Información C  
Lic. Jorge Mario Ramos Galindo  
Coordinador de Recursos Humanos  
Coordinador de Recursos Humanos

Guatemala 31 de marzo 2026

**Licenciado**

**Jorge Mario Ramos Galindo**

Coordinador de Recursos Humanos  
Registro de Información Catastral de Guatemala  
Presente.

Estimado Lic. Ramos:

Me es grato dirigirme a usted con el propósito de extender la presente **CARTA DE ACEPTACIÓN** del resultado final de la prestación del servicio contratado.

En virtud del párrafo anterior me permito informar que, según el plazo de Vigencia del Contrato No. **RIC-R-029-0065-2026** del contratista: **Jose Alfonso Cano Hernandez** quien prestó sus Servicios **Técnicos**. Recibí a entera satisfacción los Servicios o Productos establecidos en dicho contrato, por lo tanto, confirmo el cumplimiento de las actividades asignadas en su contratación.

Sin otro particular me suscribo de usted.

Atentamente.

Firma:



**Licda. Gabriela Alejandra Gamboa**  
Coordinadora del Registro de Información Catastral

Guatemala 31 de marzo 2026

**Licenciado**

**Jorge Mario Ramos Galindo**

Coordinador de Recursos Humanos  
Registro de Información Catastral de Guatemala  
Presente.

Estimado Lic. Ramos:

Me es grato dirigirme a usted con el propósito de extender la presente **CARTA DE ACEPTACIÓN** del resultado final de la prestación del servicio contratado.


En virtud del párrafo anterior me permito informar que, según el plazo de Vigencia del Contrato No. **RIC-R-029-0065-2026** del contratista: **Jose Alfonso Cano Hernandez** quien prestó sus Servicios **Técnicos**. Recibí a entera satisfacción los Servicios o Productos establecidos en dicho contrato, por lo tanto, confirmo el cumplimiento de las actividades asignadas en su contratación.

Sin embargo, se hace la aclaración que no se efectuaron algunas actividades establecidas en los términos de referencia, por no ser requeridas en el cumplimiento de las mismas.

Sin otro particular me suscribo de usted.

Atentamente.

Firma:



Dora Gabriela Alejandra Gamarro López  
Coordinador del Registro Público  
RIC Registro de Información Catastral de Guatemala

Jose Alfonso Cano Hernandez



RIC-R-029-0065-2026

Enero a Marzo

**REGISTRO DE INFORMACIÓN CATASTRAL DE GUATEMALA  
INFORME MENSUAL DE ACTIVIDADES**



<b>REGLÓN PRESUPUESTARIO 029 "OTRAS REMUNERACIONES DEL PERSONAL TEMPORAL"</b>	
<b>Nombre del Contratista:</b> Juan Mariano Mansilla Guzmán.	<b>No. De Contrato:</b> <b>RIC-R-029-0066-2026</b>
<b>Nombre del Servicio:</b> Servicios Profesionales de Análisis Técnico Registral	<b>Dirección Municipal, Gerencia, Coordinación o Unidad:</b> Coordinación del Registro Público
<b>Proyecto:</b> Registro de Información Catastral de Guatemala.	<b>Informe correspondiente al mes de:</b> Marzo 2026

1. Se apoyó al Jefe de Operaciones Técnicas en la normalización técnica de quince (15) predios catastrales. (anexo 1).
2. Se apoyó al Jefe de Operaciones Técnicas en la generación de treinta y ocho (38) planos catastrales. (anexo 2).
3. Se apoyó al Jefe de Operaciones Técnicas en la revisión de doscientos cuarenta y cinco (245) expedientes de predios de primera inscripción. (anexo 3).
4. Se apoyó al Jefe de Operaciones Técnicas en la consulta a distancia de una (01) finca. (anexo 4).

<p align="center"></p> <p><b>FIRMA:</b> _____ Juan Mariano Mansilla Guzmán Ingeniero Ambiental Servicios Profesionales de Análisis Técnico Registral.</p>	<p align="center"></p> <p><b>Vo.Bo.:</b> _____ Oscar Salvador Carrillo León Supervisor Profesional de Operaciones Técnicas Coordinación del Registro Público -RIC-</p>
--	---

**ANEXO 1. Normalización técnica, quince (15) predios catastrales.**



No.	CCC	DEPARTAMENTO	MUNICIPIO
1	03-09-01-03255	Sacatepéquez	Santa Lucia Milpas Altas
2	03-09-01-03259	Sacatepéquez	Santa Lucia Milpas Altas
3	03-09-01-03260	Sacatepéquez	Santa Lucia Milpas Altas
4	03-09-02-02625	Sacatepéquez	Santa Lucia Milpas Altas
5	03-09-02-02680	Sacatepéquez	Santa Lucia Milpas Altas
6	16-06-04-01053	Alta Verapaz	San Miguel Tucurú
7	16-06-04-01054	Alta Verapaz	San Miguel Tucurú
8	16-06-04-01125	Alta Verapaz	San Miguel Tucurú
9	16-06-04-01126	Alta Verapaz	San Miguel Tucurú
10	17-05-26-00269	Petén	La Libertad
11	17-13-19-03353	Petén	Las Cruces
12	17-13-19-03371	Petén	Las Cruces
13	18-04-08-01873	Izabal	Morales
14	18-04-10-04726	Izabal	Morales
15	18-04-10-05745	Izabal	Morales

<p>FIRMA: </p> <p>Juan Mariano Mansilla Guzmán Ingeniero Ambiental Servicios Profesionales de Análisis Técnico Registral.</p>	<p>Vo.Bo.: </p> <p>Oscar Salvador Carrillo León Supervisor Profesional de Operaciones Técnicas Coordinación del Registro Público -RIC-</p>
--	---

**ANEXO 2. Generación de treinta y ocho (38) planos catastrales.**

No.	CCC	DEPARTAMENTO	MUNICIPIO
1	03-09-01-03255	Sacatepéquez	Santa Lucia Milpas Altas
2	03-09-01-03259	Sacatepéquez	Santa Lucia Milpas Altas
3	03-09-01-03260	Sacatepéquez	Santa Lucia Milpas Altas
4	03-09-02-02625	Sacatepéquez	Santa Lucia Milpas Altas
5	03-09-02-02680	Sacatepéquez	Santa Lucia Milpas Altas
6	15-01-02-15079	Baja Verapaz	Salamá
7	16-06-04-01053	Alta Verapaz	San Miguel Tucurú
8	16-06-04-01054	Alta Verapaz	San Miguel Tucurú
9	16-06-04-01125	Alta Verapaz	San Miguel Tucurú
10	16-06-04-01126	Alta Verapaz	San Miguel Tucurú
11	16-06-04-01312	Alta Verapaz	San Miguel Tucurú
12	16-06-04-05740	Alta Verapaz	San Miguel Tucurú
13	17-05-26-00269	Petén	La Libertad
14	17-05-26-00272	Petén	La Libertad
15	17-13-19-03353	Petén	Las Cruces
16	17-13-19-03371	Petén	Las Cruces
17	18-04-08-01873	Izabal	Morales
18	18-04-08-02717	Izabal	Morales
19	18-04-10-04263	Izabal	Morales
20	18-04-10-04726	Izabal	Morales
21	18-04-10-05633	Izabal	Morales
22	18-04-10-05745	Izabal	Morales
23	20-04-01-04901	Chiquimula	Jocotán
24	20-04-01-04926	Chiquimula	Jocotán
25	20-04-01-04935	Chiquimula	Jocotán
26	20-04-01-04936	Chiquimula	Jocotán
27	20-04-01-05133	Chiquimula	Jocotán
28	20-04-01-05148	Chiquimula	Jocotán
29	20-04-01-05159	Chiquimula	Jocotán
30	20-04-01-05162	Chiquimula	Jocotán
31	20-04-01-05163	Chiquimula	Jocotán
32	20-04-01-05166	Chiquimula	Jocotán
33	20-04-01-05169	Chiquimula	Jocotán
34	20-04-01-05170	Chiquimula	Jocotán
35	20-04-01-05208	Chiquimula	Jocotán

36	20-04-01-05210	Chiquimula	Jocotán
37	20-04-01-05219	Chiquimula	Jocotán
38	20-04-01-05223	Chiquimula	Jocotán

<p>FIRMA: </p> <p>Juan Mariano Mansilla Guzmán Ingeniero Ambiental Servicios Profesionales de Análisis Técnico Registral.</p>	<p>Vo.Bo.: </p> <p>Oscar Salvador Carrillo León Supervisor Profesional de Operaciones Técnicas Coordinación del Registro Público -RIC-</p>
--	---

**ANEXO 3. Revisión de doscientos cuarenta y cinco (245) expedientes de predios de primera inscripción.**

No.	CCC	DEPARTAMENTO	MUNICIPIO
1	03-09-01-00359	Sacatepéquez	Santa Lucia Milpas Altas
2	03-09-01-00448	Sacatepéquez	Santa Lucia Milpas Altas
3	03-09-01-01146	Sacatepéquez	Santa Lucia Milpas Altas
4	03-09-01-02117	Sacatepéquez	Santa Lucia Milpas Altas
5	03-09-02-00061	Sacatepéquez	Santa Lucia Milpas Altas
6	03-09-02-00375	Sacatepéquez	Santa Lucia Milpas Altas
7	03-09-02-00375	Sacatepéquez	Santa Lucia Milpas Altas
8	03-09-02-00673	Sacatepéquez	Santa Lucia Milpas Altas
9	03-09-02-00808	Sacatepéquez	Santa Lucia Milpas Altas
10	03-09-02-00808	Sacatepéquez	Santa Lucia Milpas Altas
11	03-09-02-00828	Sacatepéquez	Santa Lucia Milpas Altas
12	03-09-02-00828	Sacatepéquez	Santa Lucia Milpas Altas
13	03-09-02-00869	Sacatepéquez	Santa Lucia Milpas Altas
14	03-09-02-00911	Sacatepéquez	Santa Lucia Milpas Altas
15	03-09-02-01145	Sacatepéquez	Santa Lucia Milpas Altas
16	03-09-02-01376	Sacatepéquez	Santa Lucia Milpas Altas
17	03-09-02-01412	Sacatepéquez	Santa Lucia Milpas Altas
18	03-09-02-01412	Sacatepéquez	Santa Lucia Milpas Altas

19	03-09-02-01413	Sacatepéquez	Santa Lucia Milpas Altas
20	03-09-02-01784	Sacatepéquez	Santa Lucia Milpas Altas
21	03-09-02-01784	Sacatepéquez	Santa Lucia Milpas Altas
22	03-09-02-01816	Sacatepéquez	Santa Lucia Milpas Altas
23	03-09-02-01838	Sacatepéquez	Santa Lucia Milpas Altas
24	03-09-02-02021	Sacatepéquez	Santa Lucia Milpas Altas
25	03-09-02-02084	Sacatepéquez	Santa Lucia Milpas Altas
26	03-09-02-02097	Sacatepéquez	Santa Lucia Milpas Altas
27	03-09-02-02228	Sacatepéquez	Santa Lucia Milpas Altas
28	03-09-02-02234	Sacatepéquez	Santa Lucia Milpas Altas
29	03-09-02-02251	Sacatepéquez	Santa Lucia Milpas Altas
30	03-09-02-02253	Sacatepéquez	Santa Lucia Milpas Altas
31	03-09-02-02259	Sacatepéquez	Santa Lucia Milpas Altas
32	03-09-02-02279	Sacatepéquez	Santa Lucia Milpas Altas
33	03-09-02-02290	Sacatepéquez	Santa Lucia Milpas Altas
34	03-09-02-02292	Sacatepéquez	Santa Lucia Milpas Altas
35	03-09-02-02305	Sacatepéquez	Santa Lucia Milpas Altas
36	03-09-02-02321	Sacatepéquez	Santa Lucia Milpas Altas
37	03-09-02-02341	Sacatepéquez	Santa Lucia Milpas Altas
38	03-09-02-02345	Sacatepéquez	Santa Lucia Milpas Altas
39	03-10-01-05428	Sacatepéquez	Magdalena Milpas Altas
40	03-10-01-05432	Sacatepéquez	Magdalena Milpas Altas
41	03-10-01-05452	Sacatepéquez	Magdalena Milpas Altas
42	03-10-01-05453	Sacatepéquez	Magdalena Milpas Altas
43	03-10-01-08409	Sacatepéquez	Magdalena Milpas Altas
44	16-02-10-00273	Alta Verapaz	Santa Cruz Verapaz
45	16-06-04-01064	Alta Verapaz	San Miguel Tukurú
46	16-06-04-01065	Alta Verapaz	San Miguel Tukurú
47	16-06-04-01066	Alta Verapaz	San Miguel Tukurú
48	16-06-04-01067	Alta Verapaz	San Miguel Tukurú
49	16-06-04-01073	Alta Verapaz	San Miguel Tukurú
50	16-06-04-01074	Alta Verapaz	San Miguel Tukurú
51	16-06-04-01077	Alta Verapaz	San Miguel Tukurú
52	16-06-04-01077	Alta Verapaz	San Miguel Tukurú
53	16-06-04-01079	Alta Verapaz	San Miguel Tukurú
54	16-06-04-01085	Alta Verapaz	San Miguel Tukurú
55	16-06-04-01089	Alta Verapaz	San Miguel Tukurú
56	16-06-04-01092	Alta Verapaz	San Miguel Tukurú
57	16-06-04-01093	Alta Verapaz	San Miguel Tukurú
58	16-06-04-01139	Alta Verapaz	San Miguel Tukurú
59	16-06-04-01182	Alta Verapaz	San Miguel Tukurú



60	16-06-04-01184	Alta Verapaz	San Miguel Tucurú
61	16-06-04-01186	Alta Verapaz	San Miguel Tucurú
62	16-06-04-01196	Alta Verapaz	San Miguel Tucurú
63	16-06-04-01198	Alta Verapaz	San Miguel Tucurú
64	16-06-04-01202	Alta Verapaz	San Miguel Tucurú
65	16-06-04-01209	Alta Verapaz	San Miguel Tucurú
66	16-06-04-01217	Alta Verapaz	San Miguel Tucurú
67	16-06-04-01220	Alta Verapaz	San Miguel Tucurú
68	16-06-04-01311	Alta Verapaz	San Miguel Tucurú
69	16-06-04-01313	Alta Verapaz	San Miguel Tucurú
70	16-06-04-01315	Alta Verapaz	San Miguel Tucurú
71	16-06-04-01980	Alta Verapaz	San Miguel Tucurú
72	16-06-04-02007	Alta Verapaz	San Miguel Tucurú
73	16-06-04-05598	Alta Verapaz	San Miguel Tucurú
74	16-06-04-05619	Alta Verapaz	San Miguel Tucurú
75	16-06-04-05669	Alta Verapaz	San Miguel Tucurú
76	16-06-04-05687	Alta Verapaz	San Miguel Tucurú
77	16-06-04-05712	Alta Verapaz	San Miguel Tucurú
78	16-06-04-05724	Alta Verapaz	San Miguel Tucurú
79	16-06-04-05725	Alta Verapaz	San Miguel Tucurú
80	16-06-04-05726	Alta Verapaz	San Miguel Tucurú
81	16-06-04-05750	Alta Verapaz	San Miguel Tucurú
82	16-06-04-05753	Alta Verapaz	San Miguel Tucurú
83	16-06-04-05771	Alta Verapaz	San Miguel Tucurú
84	16-06-04-05810	Alta Verapaz	San Miguel Tucurú
85	16-06-04-05811	Alta Verapaz	San Miguel Tucurú
86	17-01-01-03250	Petén	Flores
87	17-01-06-00254	Petén	Flores
88	17-01-09-00548	Petén	Flores
89	17-01-11-00194	Petén	Flores
90	17-01-19-00401	Petén	Flores
91	17-01-20-00341	Petén	Flores
92	17-01-21-00009	Petén	Flores
93	17-01-21-00018	Petén	Flores
94	17-01-22-00195	Petén	Flores
95	17-01-22-00594	Petén	Flores
96	17-01-26-00201	Petén	Flores
97	17-01-28-00451	Petén	Flores
98	17-05-02-02881	Petén	La Libertad
99	17-05-02-03999	Petén	La Libertad
100	17-05-02-04014	Petén	La Libertad

101	17-05-02-04139	Petén	La Libertad
102	17-05-02-04140	Petén	La Libertad
103	17-05-02-04355	Petén	La Libertad
104	17-05-02-04618	Petén	La Libertad
105	17-05-02-04618	Petén	La Libertad
106	17-05-02-05110	Petén	La Libertad
107	17-05-02-05139	Petén	La Libertad
108	17-05-02-05139	Petén	La Libertad
109	17-05-02-05269	Petén	La Libertad
110	17-05-02-05339	Petén	La Libertad
111	17-05-02-05351	Petén	La Libertad
112	17-05-02-05359	Petén	La Libertad
113	17-05-09-00075	Petén	La Libertad
114	17-05-26-00275	Petén	La Libertad
115	17-05-26-00282	Petén	La Libertad
116	17-05-26-00283	Petén	La Libertad
117	17-05-26-00285	Petén	La Libertad
118	17-05-27-00003	Petén	La Libertad
119	17-05-27-00008	Petén	La Libertad
120	17-05-27-00043	Petén	La Libertad
121	17-05-27-00149	Petén	La Libertad
122	17-13-11-04589	Petén	Las Cruces
123	17-13-11-04691	Petén	Las Cruces
124	17-13-16-00511	Petén	Las Cruces
125	17-13-19-00106	Petén	Las Cruces
126	17-13-19-00189	Petén	Las Cruces
127	17-13-19-00368	Petén	Las Cruces
128	17-13-19-00786	Petén	Las Cruces
129	17-13-19-01136	Petén	Las Cruces
130	17-13-19-01183	Petén	Las Cruces
131	17-13-19-01556	Petén	Las Cruces
132	17-13-19-01575	Petén	Las Cruces
133	17-13-19-01578	Petén	Las Cruces
134	17-13-19-01579	Petén	Las Cruces
135	17-13-19-01587	Petén	Las Cruces
136	17-13-29-00037	Petén	Las Cruces
137	17-13-29-00072	Petén	Las Cruces
138	17-13-29-00086	Petén	Las Cruces
139	17-13-29-00136	Petén	Las Cruces
140	17-13-29-00137	Petén	Las Cruces
141	17-13-29-00137	Petén	Las Cruces

142	17-13-29-00138	Petén	Las Cruces
143	17-13-29-00142	Petén	Las Cruces
144	17-13-29-00146	Petén	Las Cruces
145	17-13-29-01040	Petén	Las Cruces
146	17-13-29-01044	Petén	Las Cruces
147	17-13-29-01046	Petén	Las Cruces
148	17-13-29-01054	Petén	Las Cruces
149	17-13-29-01058	Petén	Las Cruces
150	17-13-29-01059	Petén	Las Cruces
151	17-13-29-01062	Petén	Las Cruces
152	17-13-29-01067	Petén	Las Cruces
153	17-13-29-01129	Petén	Las Cruces
154	17-13-29-01185	Petén	Las Cruces
155	18-01-05-10012	Izabal	Puerto Barrios
156	18-01-05-11816	Izabal	Puerto Barrios
157	18-04-07-01360	Izabal	Morales
158	18-04-07-01614	Izabal	Morales
159	18-04-07-01862	Izabal	Morales
160	18-04-07-02334	Izabal	Morales
161	18-04-07-03042	Izabal	Morales
162	18-04-07-04053	Izabal	Morales
163	18-04-07-04752	Izabal	Morales
164	18-04-07-05215	Izabal	Morales
165	18-04-07-05671	Izabal	Morales
166	18-04-07-05671	Izabal	Morales
167	18-04-07-19335	Izabal	Morales
168	18-04-07-19485	Izabal	Morales
169	18-04-07-19488	Izabal	Morales
170	18-04-07-22082	Izabal	Morales
171	18-04-07-22731	Izabal	Morales
172	18-04-07-22818	Izabal	Morales
173	18-04-08-00514	Izabal	Morales
174	18-04-08-01140	Izabal	Morales
175	18-04-08-01145	Izabal	Morales
176	18-04-08-01145	Izabal	Morales
177	18-04-08-01149	Izabal	Morales
178	18-04-08-01149	Izabal	Morales
179	18-04-08-01151	Izabal	Morales
180	18-04-08-01151	Izabal	Morales
181	18-04-08-01167	Izabal	Morales
182	18-04-08-01327	Izabal	Morales



183	18-04-08-02353	Izabal	Morales
184	18-04-08-03139	Izabal	Morales
185	18-04-08-03146	Izabal	Morales
186	18-04-10-03543	Izabal	Morales
187	18-04-10-04063	Izabal	Morales
188	18-04-10-04103	Izabal	Morales
189	18-04-10-04104	Izabal	Morales
190	18-04-10-04118	Izabal	Morales
191	18-04-10-04518	Izabal	Morales
192	18-04-10-04591	Izabal	Morales
193	18-04-10-04714	Izabal	Morales
194	18-04-10-04737	Izabal	Morales
195	18-04-10-04747	Izabal	Morales
196	18-04-10-04778	Izabal	Morales
197	18-04-10-04785	Izabal	Morales
198	18-04-10-04816	Izabal	Morales
199	18-04-10-04817	Izabal	Morales
200	18-04-10-04902	Izabal	Morales
201	18-04-10-04925	Izabal	Morales
202	20-04-01-02006	Chiquimula	Jocotán
203	20-04-01-02035	Chiquimula	Jocotán
204	20-04-01-02035	Chiquimula	Jocotán
205	20-04-01-04350	Chiquimula	Jocotán
206	20-04-01-04411	Chiquimula	Jocotán
207	20-04-01-04763	Chiquimula	Jocotán
208	20-04-01-04779	Chiquimula	Jocotán
209	20-04-01-04792	Chiquimula	Jocotán
210	20-04-01-04793	Chiquimula	Jocotán
211	20-04-01-04798	Chiquimula	Jocotán
212	20-04-01-04801	Chiquimula	Jocotán
213	20-04-01-04806	Chiquimula	Jocotán
214	20-04-01-04810	Chiquimula	Jocotán
215	20-04-01-04814	Chiquimula	Jocotán
216	20-04-01-04850	Chiquimula	Jocotán
217	20-04-01-04864	Chiquimula	Jocotán
218	20-04-01-04898	Chiquimula	Jocotán
219	20-04-01-04899	Chiquimula	Jocotán
220	20-04-01-04926	Chiquimula	Jocotán
221	20-04-01-04934	Chiquimula	Jocotán
222	20-04-01-04936	Chiquimula	Jocotán
223	20-04-01-04937	Chiquimula	Jocotán

224	20-04-01-04952	Chiquimula	Jocotán
225	20-04-01-04955	Chiquimula	Jocotán
226	20-04-01-04957	Chiquimula	Jocotán
227	20-04-01-04959	Chiquimula	Jocotán
228	20-04-01-04960	Chiquimula	Jocotán
229	20-04-01-04963	Chiquimula	Jocotán
230	20-04-01-04967	Chiquimula	Jocotán
231	20-04-01-04985	Chiquimula	Jocotán
232	20-04-01-05005	Chiquimula	Jocotán
233	20-04-01-05013	Chiquimula	Jocotán
234	20-04-01-05022	Chiquimula	Jocotán
235	20-04-01-05022	Chiquimula	Jocotán
236	20-04-01-05027	Chiquimula	Jocotán
237	20-04-01-05032	Chiquimula	Jocotán
238	20-04-01-05042	Chiquimula	Jocotán
239	20-04-01-05053	Chiquimula	Jocotán
240	20-04-01-05063	Chiquimula	Jocotán
241	20-04-01-05070	Chiquimula	Jocotán
242	20-04-01-05071	Chiquimula	Jocotán
243	20-04-01-05074	Chiquimula	Jocotán
244	20-04-01-05082	Chiquimula	Jocotán
245	20-04-01-05085	Chiquimula	Jocotán

 <p>FIRMA: _____  <b>Juan Mariano Mansilla Guzmán</b>          Ingeniero Ambiental          Servicios Profesionales de Análisis Técnico          Registral.</p>	 <p>Vo.Bo.: _____  <b>Oscar Salvador Carrillo León</b>          Supervisor Profesional de Operaciones Técnicas          Coordinación del Registro Público -RIC-</p>
--	--

**ANEXO 4. Consulta a distancia de una (01) finca.**

No.	FINCA	FOLIO	LIBRO
1	5780	280	52E de Izabal

<p>FIRMA: </p> <p>Juan Mariano Mansilla Guzmán Ingeniero Ambiental Servicios Profesionales de Análisis Técnico Registral.</p>	<p>Vo.Bo.: </p> <p>Oscar Salvador Carrillo León Supervisor Profesional de Operaciones Técnicas Coordinación del Registro Público -RIC-</p>
--	---







## REGISTRO DE INFORMACIÓN CATASTRAL DE GUATEMALA INFORME FINAL DE ACTIVIDADES

RENLÓN PRESUPUESTARIO 029 "OTRAS REMUNERACIONES DE PERSONAL TEMPORAL"	
<b>Nombre del Contratista:</b> Juan Mariano Mansilla Guzmán.	<b>No. De Contrato:</b> RIC-R-029-0066-2026
<b>Nombre del Servicio:</b> Servicios Profesionales de Análisis Técnico de Registral.	<b>Dirección Municipal, Gerencia, Coordinación o Unidad:</b> Coordinación del Registro Público
<b>Proyecto:</b> Registro de Información Catastral de Guatemala	<b>Plazo del Contrato:</b> Enero a marzo del 2026

LISTADO DE ACTIVIDADES SEGÚN TDR DEL CONTRATO SUSCRITO	RESULTADOS OBTENIDOS
a) Realizar la normalización técnica de predios catastrados de primera inscripción y certificados catastrales;	Se apoyó al jefe de Sección de Operaciones Técnicas en la normalización técnica de cuarenta (40) predios catastrados. (anexo 1)
b) Realizar la normalización técnica de predios con órdenes de mantenimiento catastral;	Esta actividad no se realizó por no ser requerida en el cumplimiento de las mismas.
c) Dar apoyo al Registrador Delegado en cuanto a la normalización técnica de predios con solicitudes de certificado catastral;	Esta actividad no se realizó por no ser requerida en el cumplimiento de las mismas.
d) Apoyar en la generación de planos catastrales cuando le sean requeridos por los Operadores Registrales;	Se apoyó al Jefe de Sección de Operaciones Técnicas en la generación de noventa y uno (91) planos catastrales. (anexo 2)
e) Apoyar al supervisor de servicio en las consultas a distancia al Registro General de la Propiedad;	Se apoyó al jefe de sección de operaciones técnicas en la consulta a distancia de una (01) FINCA. (anexo 4).
f) Apoyar en la elaboración de informes que le sean requeridos sobre casos especiales;	Esta actividad no se realizó por no ser requerida en el cumplimiento de las mismas.
g) Realizar cualquier otra actividad que le corresponda de conformidad con la ley o que le designe su supervisor de servicio.	Se apoyó al Jefe de Operaciones Técnicas en la revisión de seiscientos setenta y siete (677) expedientes de predios de primera inscripción. (anexo 3).

**REGISTRO DE INFORMACIÓN CATASTRAL DE GUATEMALA  
RESUMEN DE ACTIVIDADES Y RESULTADOS CUANTIFICADA MENSUALMENTE**

DESCRIPCIÓN	enero	febrero	marzo	TOTAL
Normalización Técnica de Predios Catastrales	23	2	15	40
Generación de Planos Catastrales	33	20	38	91
Revisión de expedientes de predios de primera inscripción	189	243	245	677
Consulta a distancia al Registro General de la Propiedad	0	0	1	1

<p>FIRMA: </p> <p align="center">Juan Mariano Mansilla Guzmán Ingeniero Ambiental Servicios Profesionales de Análisis Técnico Registral.</p>	<p>Vo. Bo. </p> <p>FIRMA: _____</p> <p align="center">Oscar Salvador Carrillo de León Supervisor Profesional de Operaciones Técnicas Coordinación del Registro Público –RIC–</p>
<p>Vo.Bo: </p> <p align="center">Lic. Gabriela Alejandra Gamarro López Coordinador de Registro Público.</p> <p align="right">  <small>Licda. Gabriela Alejandra Gamarro López Coordinadora de Registro Público Registro de Información Catastral de Guatemala Registro Público</small> </p>	<p>Aprobado: </p> <p align="center">Lic. Jorge Mario Ramos Galindo Coordinador de Recursos Humanos</p> <p align="right">  <small>Registro de Información Catastral de Guatemala</small> </p>

**Guatemala 31 de marzo 2026**

**Licenciado**

**Jorge Mario Ramos Galindo**

Coordinador de Recursos Humanos  
Registro de Información Catastral de Guatemala  
Presente.

Estimado Lic. Ramos:

Me es grato dirigirme a usted con el propósito de extender la presente **CARTA DE ACEPTACIÓN** del resultado final de la prestación del servicio contratado.

En virtud del párrafo anterior me permito informar que, según el plazo de Vigencia del Contrato No. RIC-R-029-0066-2026 del contratista: Juan Mariano Mansilla Guzmán quien prestó sus Servicios Profesionales de Análisis Técnico Registral. Recibí a entera satisfacción los Servicios o Productos establecidos en dicho contrato, por lo tanto, confirmo el cumplimiento de las actividades asignadas en su contratación.

Sin otro particular me suscribo de usted.

Atentamente.

Firma:



Gisela Gabriela Alejandra Gramero López  
Coordinadora del Registro Público  
Registro de Información Catastral de Guatemala

**Guatemala 31 de marzo 2026**

**Licenciado**

**Jorge Mario Ramos Galindo**

Coordinador de Recursos Humanos  
Registro de Información Catastral de Guatemala  
Presente.

Estimado Lic. Ramos:

Me es grato dirigirme a usted con el propósito de extender la presente **CARTA DE ACEPTACIÓN** del resultado final de la prestación del servicio contratado.

En virtud del párrafo anterior me permito informar que, según el plazo de Vigencia del Contrato No. RIC-R-029-0066-2026 del contratista: Juan Mariano Mansilla Guzmán quien prestó sus Servicios Profesionales de Análisis Técnico Registral. Recibí a entera satisfacción los Servicios o Productos establecidos en dicho contrato, por lo tanto, confirmo el cumplimiento de las actividades asignadas en su contratación.

Sin embargo, se hace la aclaración que no se efectuaron algunas actividades establecidas en los términos de referencia, por no ser requeridas en el cumplimiento de las mismas.

Sin otro particular me suscribo de usted.

Atentamente.

Firma:



~~Linda Gabriela Alejandra...~~  
Coordinador del Registro Público  
RIC Registro de Información Catastral de Guatemala

Juan Mariano Mansilla  
Guzmán

Contrato: RIC-R-029-0066-2026

Enero - marzo 2026