

REGISTRO DE INFORMACIÓN CATASTRAL DE GUATEMALA INFORME MENSUAL DE ACTIVIDADES

REGLÓN PRESUPUESTARIO 029 "OTRAS REMUNERACIONES DEL PERSONAL TEMPORAL"	
Nombre del Contratista: JOSÉ IVÁN MALDONADO MARTÍNEZ	No. De Contrato: RIC-R-029-0067-2026.
Nombre del Servicio: Servicios Técnicos en Gestión de Desarrollo Territorial, Catastral y Mercadeo.	Dirección Municipal, Gerencia, Coordinación o Unidad: Coordinación de la Escuela de Formación y Capacitación para el Desarrollo Territorial y Catastral.
Proyecto: Registro de Información Catastral de Guatemala -RIC-.	Informe correspondiente al mes de: Marzo 2026

- Se coadyuvó con el mercadeo de actividades y cursos desarrollados por la Escuela de Formación y Capacitación para el Desarrollo Territorial y Catastral ESCAT, correspondientes al mes de marzo del 2026, por medios digitales de la ESCAT.
- Se colaboró en el diseño de estrategias para el plan de marketing de la Escuela de Formación y Capacitación para el Desarrollo Territorial y Catastral ESCAT.
- Se colaboró en la elaboración del afiche y registro de participantes, correspondientes al Curso Técnico Agrimensor, código: TA-E3-2026.
- Se colaboró en la elaboración del afiche y registro de participantes, correspondientes al Taller: Control de Calidad a los levantamientos con sistemas GNSS, dirigido a agrimensores, personal Técnico y trabajadores de la Dirección Municipal de Peten del RIC.
- Se colaboró en la elaboración del afiche y registro de participantes, correspondientes a la Capacitación: "Uso y Manejo de Estación Total, Receptores GPS" y "Sistemas de Información Geográfica (SIG)", Dirigido al personal de la Municipalidad de Asunción Mita, Jutiapa
- Se colaboró en la elaboración del afiche y registro de participantes, correspondientes al Curso Técnico Agrimensor, código: TA-E4-2026 FAUSAC.
- Se colaboró en la elaboración del afiche y registro de participantes, correspondientes al Curso Técnico Agrimensor, código: TA-E5-2026 TUCURÚ.
- Se colaboró en la elaboración del afiche y registro de participantes, correspondientes al Curso Técnico Agrimensor, código: TA-E6-2026 LA TINTA.
- Se colaboró en la elaboración del afiche y registro de participantes, correspondientes al Curso Técnico Agrimensor, código: TA-E7-2026 PANZÓS.


- Se colaboró en la elaboración del afiche y registro de participantes, correspondientes al Curso Técnico Agrimensor, código: TA-E8-2026 SENAHÚ.
- Se colaboró en la elaboración del afiche y registro de participantes, correspondientes al Curso Técnico Agrimensor, código: TA-E9-2026 EL ESTOR.
- Se colaboró en la elaboración del afiche y registro de participantes, correspondientes al Curso Profesional Agrimensor, código: PA-E3-2026 -C.I.E.-
- Se colaboró en la elaboración del afiche y registro de participantes, correspondientes al Curso Profesional Agrimensor, código: PA-E4-2026.
- Se colaboró en la elaboración del afiche y registro de participantes, correspondiente a la Capacitación de Liderazgo, trabajo en equipo, comunicación y manejo de conflictos, Dirigido al personal administrativo, profesional y técnico de la Municipalidad de Magdalena Milpas Altas y Santa María de Jesús, Sacatepéquez.
- Se colaboró en la elaboración del afiche y registro de participantes, correspondiente al Curso de estrategias de negociación, Dirigido al personal administrativo, profesional y técnico de la Municipalidad de San Vicente Pacaya, Escuintla y Purulha, Baja Verapaz.
- Se colaboró en la elaboración del afiche y registro de participantes, correspondiente a la Capacitación en Liderazgo y Coaching, Dirigido al personal administrativo, profesional y técnico de la Municipalidad de Livingston, Izabal.
- Se colaboró en la elaboración del afiche y registro de participantes, correspondiente a la Capacitación sobre Pedagogía Empresarial, Dirigido al personal administrativo, profesional y técnico de la Municipalidad de San Miguel Tucurú, Alta Verapaz.
- Se colaboró en la elaboración del afiche y registro de participantes, correspondiente a la Capacitación en Pedagogía Virtual, Dirigido al personal administrativo, profesional y técnico de la Municipalidad de Fray Bartolomé de las Casas, Alta Verapaz.
- Se colaboró en la elaboración del afiche y registro de participantes, correspondiente al Curso de Fundamentos de Coaching Educativo, Dirigido al personal administrativo, profesional y técnico de la Municipalidad de Palencia, Guatemala y Jutiapa.
- Se colaboró en la elaboración del afiche y registro de participantes, correspondiente a la Capacitación de Mercadeo y Técnicas en Ventas, Dirigido al personal administrativo, profesional y técnico de la Municipalidad de San Juan Ermita y San Jacinto, Chiquimula.

- Se colaboró en la elaboración del afiche y registro de participantes, correspondiente a la Capacitación en Estrategias de Negocios Centradas en el Cliente, Dirigido al personal administrativo, profesional y técnico de la Municipalidad Jocotán y Camotán, Chiquimula.
- Se colaboró en la elaboración del afiche y registro de participantes, correspondiente al Curso sobre Atención al Cliente Interno, Dirigido al personal administrativo, profesional y técnico de la Municipalidad de Olopa y San José La Arada, Chiquimula.
- Se colaboró en la elaboración del afiche y registro de participantes, correspondiente al Curso de los principios básicos de administración, Dirigido al personal administrativo, profesional y técnico de la Municipalidad de El Chal, Petén.
- Se colaboró en la elaboración del afiche y registro de participantes, correspondiente al Taller administración estratégica gerencial, Dirigido al personal administrativo, profesional y técnico de la Municipalidad de Las Cruces, Petén.
- Se colaboró en la elaboración del afiche y registro de participantes, correspondiente al Curso de administración de proyectos, Dirigido al personal administrativo, profesional y técnico de la Municipalidad de San Andrés, Petén.
- Se colaboró en la elaboración del afiche y registro de participantes, correspondiente a la Capacitación sobre Administración de Puestos, Dirigido al personal administrativo, profesional y técnico de la Municipalidad de San Francisco y Melchor de Mencos, Petén.
- Se colaboró en la elaboración del afiche y registro de participantes, correspondiente al Curso de Emprendimiento, Dirigido al personal administrativo, profesional y técnico de la Municipalidad de La Libertad, Petén.
- Se colaboró en la elaboración del afiche y registro de participantes, correspondiente a la Capacitación en Diseño de Indicadores de Gestión, Dirigido al personal administrativo, profesional y técnico de la Municipalidad de San José y Flores, Petén.
- Se colaboró en la elaboración del afiche y registro de participantes, correspondiente a la Capacitación Apoyo Social, Dirigido al personal administrativo, profesional y técnico de la Municipalidad de Santa Catalina La Tinta, Alta Verapaz.
- Se colaboró en la elaboración del afiche y registro de participantes, correspondiente a la Capacitación de Relaciones Humanas, Dirigido al personal administrativo, profesional y técnico de la Municipalidad de Panzós, Alta Verapaz.
- Se colaboró en la elaboración del afiche y registro de participantes, correspondiente al Curso de Relaciones Interpersonales, Dirigido al personal administrativo, profesional y técnico de la Municipalidad de Senahú, Alta Verapaz.

- Se participó en reuniones de trabajo para cumplimiento de actividades de la ESCAT.
- Se colaboró en la apertura del Módulo 0 "Uso de la Plataforma", correspondientes al Curso Técnico Agrimensor, código: TA-E4-2026 FAUSAC.
- Se colaboró en la apertura del Módulo 0 "Uso de la Plataforma", correspondientes al Curso Técnico Agrimensor, código: TA-E5-2026 TUCURÚ.
- Se colaboró en la apertura del Módulo 0 "Uso de la Plataforma", correspondientes al Curso Técnico Agrimensor, código: TA-E6-2026 LA TINTA.
- Se colaboró en la apertura del Módulo 0 "Uso de la Plataforma", correspondientes al Curso Técnico Agrimensor, código: TA-E7-2026 PANZÓS.
- Se colaboró en la apertura del Módulo 0 "Uso de la Plataforma", correspondientes al Curso Técnico Agrimensor, código: TA-E8-2026 SENAHÚ.
- Se colaboró en la apertura del Módulo 0 "Uso de la Plataforma", correspondientes al Curso Técnico Agrimensor, código: TA-E9-2026 EL ESTOR.
- Se colaboró en la apertura del Módulo 0 "Uso de la Plataforma", correspondientes al Curso Profesional Agrimensor, código: PA-E3-2026 -C.I.E.-.
- Se colaboró en la apertura del Módulo 0 "Uso de la Plataforma", correspondientes al Curso Profesional Agrimensor, código: PA-E4-2026.
- Se apoyó en la propuesta de diseño de sellos institucionales de La Escuela de Formación y Capacitación para el Desarrollo Territorial y Catastral ESCAT.
- Se apoyó en la elaboración de boletas de pago, correspondientes al Curso Profesional Agrimensor, código: PA-E3-2026 -C.I.E.-.
- Se apoyó en la actualización de contenido en las plataformas digitales de la Escuela de Formación y Capacitación para el Desarrollo Territorial y Catastral ESCAT.
- Se colaboró en la revisión y control de documentación de los participantes correspondiente al Curso Profesional Agrimensor, Código: PA-E3-2026 -C.I.E.-.
- Se colaboró en la creación de usuarios y contraseñas en la plataforma Moodle de ESCAT para la Capacitación Apoyo Social, Dirigido al personal administrativo, profesional y técnico de la Municipalidad de Santa Catalina La Tinta, Alta Verapaz.

- Se colaboró en la creación de usuarios y contraseñas en la plataforma Moodle de ESCAT para la Capacitación de Relaciones Humanas, Dirigido al personal administrativo, profesional y técnico de la Municipalidad de Panzós, Alta Verapaz.
- Se colaboró en la creación de usuarios y contraseñas en la plataforma Moodle de ESCAT para el Curso de Relaciones Interpersonales, Dirigido al personal administrativo, profesional y técnico de la Municipalidad de Senahú, Alta Verapaz.
- Se colaboró en la creación de usuarios y contraseñas en la plataforma Moodle de ESCAT para la Capacitación de Liderazgo, trabajo en equipo, comunicación y manejo de conflictos, Dirigido al personal administrativo, profesional y técnico de la Municipalidad de Magdalena Milpas Altas y Santa María de Jesús, Sacatepéquez.
- Se colaboró en la creación de usuarios y contraseñas en la plataforma Moodle de ESCAT para el Curso de estrategias de negociación, Dirigido al personal administrativo, profesional y técnico de la Municipalidad de San Vicente Pacaya, Escuintla y Purulha, Baja Verapaz.
- Se colaboró en la creación de usuarios y contraseñas en la plataforma Moodle de ESCAT para la Capacitación en Liderazgo y Coaching, Dirigido al personal administrativo, profesional y técnico de la Municipalidad de Livinstong, Izabal.
- Se coadyuvó en la elaboración de diplomas para la Capacitación: Generalidades Informáticas para el Personal Interno del RIC, Dirigido al personal interno del RIC (Oficinas Central zona 13, Anexo zona 9, Edificio Heralso zona 9, archivo e instalaciones ESCAT zona 13).
- Se coadyuvó en la elaboración de diplomas para la Capacitación: Uso del Portal de Productos y Servicios Catastrales, Dirigido al personal de tutores de la Escuela de Formación y Capacitación para el Desarrollo Territorial y Catastral ESCAT.

FIRMA:



José Iván Maldonado Martínez
Servicios Técnicos en Gestión de Desarrollo Territorial,
Catastral y Mercadeo.


Vo.Bo.:

Ing. Agr. Luis Fernando Barillas Eguizabal
Coordinador General de la Escuela de Catastro

**ANEXOS CORRESPONDIENTES A
MARZO DE 2026**

**JOSÉ IVÁN MALDONADO MARTÍNEZ
RIC-R-029-0067-2026**

SERVICIOS TÉCNICOS EN GESTIÓN DE DESARROLLO
TERRITORIAL, CATASTRAL Y MERCADEO



**LA ESCUELA DE FORMACIÓN Y CAPACITACIÓN PARA EL DESARROLLO
TERRITORIAL Y CATASTRAL -ESCAT- DEL REGISTRO DE INFORMACIÓN
CATASTRAL DE GUATEMALA -RIC-**

Invitan al:



CURSO DE ESTRATEGIAS DE NEGOCIACIÓN

- Fecha: 09 al 15 de marzo de 2026
- Modalidad virtual (Plataforma Moodle ESCAT)
- **Dirigido al personal administrativo,
profesional y técnico de la Municipalidad
de San Vicente Pacaya, Escuintla.**
- Contacto: Julio Marroquin
- Correo: jmarroquin@ric.gob.gt



**Inscríbete ingresando al código
QR o en: <https://goo.su/U5x1a>**

CONTRIBUYENDO CON EL DESARROLLO TERRITORIAL Y CATASTRAL


**LA ESCUELA DE FORMACIÓN Y CAPACITACIÓN PARA EL DESARROLLO
TERRITORIAL Y CATASTRAL -ESCAT- DEL REGISTRO DE INFORMACIÓN
CATASTRAL DE GUATEMALA -RIC-**

Invitan a la:



**CAPACITACIÓN EN ESTRATEGIAS
DE NEGOCIOS CENTRADAS EN EL
CLIENTE**

- Fecha: 09 al 15 de marzo de 2026
- Modalidad virtual (Plataforma Moodle ESCAT)
- Dirigido al personal administrativo,
profesional y técnico de la Municipalidad
de Jocotán, Chiquimula
- Contacto: Julio Marroquin
- Correo: jmarroquin@ric.gob.gt



Inscríbete ingresando al código
QR o en: <https://goo.su/Om33Z>

CONTRIBUYENDO CON EL DESARROLLO TERRITORIAL Y CATASTRAL

LA ESCUELA DE FORMACIÓN Y CAPACITACIÓN PARA EL DESARROLLO
TERRITORIAL Y CATASTRAL -ESCAT- DEL REGISTRO DE INFORMACIÓN
CATASTRAL DE GUATEMALA -RIC-

Invitan al:



CURSO SOBRE ATENCIÓN AL CLIENTE INTERNO

- Fecha: 16 al 21 de marzo de 2026
- Modalidad virtual (Plataforma Moodle ESCAT)
- Dirigido al personal administrativo,
profesional y técnico de la Municipalidad
de Olopa.
- Contacto: Julio Marroquin
- Correo: jmarroquineric.gob.gt



Inscríbete ingresando al código
QR o en: <https://goo.su/TgUzB>

CONTRIBUYENDO CON EL DESARROLLO TERRITORIAL Y CATASTRAL

**LA ESCUELA DE FORMACIÓN Y CAPACITACIÓN PARA EL DESARROLLO
TERRITORIAL Y CATASTRAL -ESCAT- DEL REGISTRO DE INFORMACIÓN
CATASTRAL DE GUATEMALA -RIC-**

Invitan al:



TALLER ADMINISTRACIÓN ESTRATÉGICA GERENCIAL

- Fecha: 09 al 15 de marzo de 2026
- Modalidad virtual (Plataforma Moodle ESCAT)
- **Dirigido al personal administrativo,
profesional y técnico de la Municipalidad
de Las Cruces, Petén.**
- Contacto: Julio Marroquín
- Correo: jmarroquin@ric.gob.gt



Inscríbete ingresando al código
QR o en: <https://goo.su/y7ohPp>

CONTRIBUYENDO CON EL DESARROLLO TERRITORIAL Y CATASTRAL

LA ESCUELA DE FORMACIÓN Y CAPACITACIÓN PARA EL DESARROLLO
TERRITORIAL Y CATASTRAL -ESCAT- DEL REGISTRO DE INFORMACIÓN
CATASTRAL DE GUATEMALA -RIC-

Invitan al:



CURSO DE FUNDAMENTOS DE COACHING EDUCATIVO


- Fecha: 16 al 21 de marzo de 2026
- Modalidad virtual (Plataforma Moodle ESCAT)
- **Dirigido al personal administrativo,
profesional y técnico de la Municipalidad
de Ipala.**
- Contacto: Julio Marroquin
- Correo: jmarroquin@ric.gob.gt



¡Contáctanos!
2560 9304

Inscríbete ingresando al código
QR o en: <https://goo.su/7bplf>

CONTRIBUYENDO CON EL DESARROLLO TERRITRIAL Y CATASTRAL



CURSO TÉCNICO AGRIMENSOR

CÓDIGO: TA-E4-2026 FAUSAC



DOCUMENTOS A ENVIAR:

- ✓ Fotocopia DPI (ambos lados)
- ✓ Fotocopia de Título de Diversificado (ambos lados)
- ✓ Carta de solicitud

FECHA DE INICIO: 18 DE MARZO DE 2026

ÚLTIMO DÍA DE RECEPCIÓN DE DOCUMENTOS: 15 DE MARZO DE 2026

MODALIDAD SEMIPRESENCIAL

- ✓ Descarga y llena los formularios escaneando el código QR o ingresando al link: <https://goo.su/d4pRy>

Únicamente se tramitará el registro de los estudiantes que envíen la documentación completa y legible en un solo documento PDF



Ing. Agr. Rubén Granados
rgranados@ric.gob.gt



f ESCAT RIC

@ escatguatemala

☎ 2360-9304

🎵 escatguatemala

ARANCEL: Q. 200.00

**LA ESCUELA DE FORMACIÓN Y CAPACITACIÓN PARA EL DESARROLLO
TERRITORIAL Y CATASTRAL -ESCAT- DEL REGISTRO DE INFORMACIÓN
CATASTRAL DE GUATEMALA -RIC-**

Invitan al:



CURSO DE EMPRENDIMIENTO

- Fecha: 09 al 15 de marzo de 2026
- Modalidad virtual (Plataforma Moodle ESCAT)
- **Dirigido al personal administrativo,
profesional y técnico de la Municipalidad
de La Libertad, Petén**
- Contacto: Julio Marroquin
- Correo: jmarroquin@ric.gob.gt






Inscríbete ingresando al código
QR o en: <https://goo.su/wE2il>

CONTRIBUYENDO CON EL DESARROLLO TERRITORIAL Y CATASTRAL

REGISTRO: CURSO TÉCNICO AGRIMENSOR. CÓDIGO: TA-E5-2026 TUCU

Problemas Respuestas Configuración

**REGISTRO: CURSO TÉCNICO AGRIMENSOR,
CÓDIGO: TA-E5-2026 TUCURU**

INFORMACIÓN IMPORTANTE

- DESCARGAR LA PAPELERÍA PARA INSCRIPCIÓN EN <https://www.gub.uy>
- LLENAR ESTE FORMULARIO DE FORMAS Y ADJUNTAR TODA LA DOCUMENTACIÓN EN SU ARCHIVO PDF EN EL ESPACIO CORRESPONDIENTE.
- POSTERIORMENTE DE ENVIAR SU PAPELERÍA SE LE GENERARÁ UNA ORDEN DE PAGO.

Este formulario recoge automáticamente los datos de todos los interesados. [Cambiar configuración](#)


Sexo *


Hombre

Mujer

REGISTRO: CURSO TÉCNICO AGRIMENSOR. CÓDIGO: TA-E6-2026 PANZ

Problemas Respuestas Configuración





**REGISTRO: CURSO TÉCNICO AGRIMENSOR,
CÓDIGO: TA-E7-2026 PANZOS**

INFORMACIÓN IMPORTANTE

- DESCARGAR LA PAPELERÍA PARA INSCRIPCIÓN EN <https://www.gub.uy>
- LLENAR ESTE FORMULARIO DE FORMAS Y ADJUNTAR TODA LA DOCUMENTACIÓN EN SU ARCHIVO PDF EN EL ESPACIO CORRESPONDIENTE.
- POSTERIORMENTE DE ENVIAR SU PAPELERÍA SE LE GENERARÁ UNA ORDEN DE PAGO.

Este formulario recoge automáticamente los datos de todos los interesados. [Cambiar configuración](#)

Sexo *

Hombre

Mujer



REGISTRO: CURSO TÉCNICO AGRIMENSOR, CÓDIGO: TA-E7-2026 SENA

preguntar Respuestas Configuración





**REGISTRO: CURSO TÉCNICO AGRIMENSOR,
CÓDIGO: TA-E8-2026 SENAHÚ**

INFORMACIÓN IMPORTANTE:

- DESCARGAR LA PAPELERÍA PARA INSCRIPCIÓN [aquí](#) [aquí](#) [aquí](#)
- LLENAR ESTE FORMULARIO DE FORMAS Y ADJUNTAR TODA LA DOCUMENTACIÓN EN EL SOLO ARCHIVO PDF EN EL ESPACIO CORRESPONDIENTE.
- POSTERIORMENTE DE ENVIAR SU PAPELERÍA SE LE GENERARÁ UNA ORDEN DE PAGO.

Este formulario recoge automáticamente los correos de todos los encuestados. [Cambiar configuración](#)

Sexo *

Hombre

REGISTRO: CURSO TÉCNICO AGRIMENSOR, CÓDIGO: TA-E8-2026 ELES

preguntar Respuestas Configuración





**REGISTRO: CURSO TÉCNICO AGRIMENSOR,
CÓDIGO: TA-E9-2026 EL ESTOR**


INFORMACIÓN IMPORTANTE:

- DESCARGAR LA PAPELERÍA PARA INSCRIPCIÓN [aquí](#) [aquí](#) [aquí](#)
- LLENAR ESTE FORMULARIO DE FORMAS Y ADJUNTAR TODA LA DOCUMENTACIÓN EN EL SOLO ARCHIVO PDF EN EL ESPACIO CORRESPONDIENTE.
- POSTERIORMENTE DE ENVIAR SU PAPELERÍA SE LE GENERARÁ UNA ORDEN DE PAGO.

Este formulario recoge automáticamente los correos de todos los encuestados. [Cambiar configuración](#)

Sexo *

Hombre



SECCION DE ASESORIA

Curso Profesional Agrimensor

Inicio Principal Inicio Mis Cursos Administración

CUADRO DE NOTAS Finales

Inicio

▼ Módulo 0: Uso de la Plataforma

Señal bienvenida a la página de inscripción a nuestra Plataforma virtual-ESCAT.

Detrás de esta semana realizaremos ejercicios para familiarizarnos con el entorno virtual y los elementos (foros, foros, enlaces, mensajes) que conforma la plataforma. La dinámica será la siguiente:

1. Leeremos varios enlaces que contienen videos donde se les explica detalladamente los pasos a seguir en el uso de cada elemento de la plataforma. Es importante que al ver el video puedan asociarlo con videos o audios.
2. Después realicen los ejercicios asignados por el tutor para tener el conocimiento de los canales, posibilidades del curso.

Si en algún punto necesitan apoyo o ayuda en el desarrollo de la asignatura.

José Maldonado
 jmalderad@escat.gov.gt
 Encargado de Módulo

CARPETA FOLDER: Vídeos

1. Ver videos de inscripción dentro del curso
2. Ver videos de inscripción en un foro
3. Ver videos de como enviar una nota

SECCION DE ASESORIA

Curso Profesional Agrimensor

Inicio Principal Inicio Mis Cursos Administración

FORO

Reservados al Módulo 0 del Curso de Agrimensor del colegio de agrimensores. PAZ-DICIEMBRE

Atención de la plataforma se está descargando el programa y las actividades de las semanas, esto les servirá para tener la mejor experiencia en la plataforma y las técnicas de apoyo que brinda de esta manera y de esta manera se podrá dar curso a los cursos.

Se recomienda leer la Guía de Instrucciones de Cursos de esta manera.

Si tienen alguna duda con respecto al módulo que están cursando pueden comunicarse con el tutor o con el equipo de soporte.

CURSO PROFESIONAL AGRIMENSOR

MÓDULO	DESCRIPCIÓN	TUTOR	SEMANA	PUNTAJE
0	USO DE PLATAFORMA	José Maldonado jmalderad@escat.gov.gt	1 semana	0 puntos
I	ASPECTOS INSTITUCIONALES	José Maldonado jmalderad@escat.gov.gt	1 semana	5 puntos
II	ASPECTOS JURÍDICOS	Guillermo Cruz gucruz@escat.gov.gt	1 semana	5 puntos
III	CONCEPTOS BÁSICOS, CONSERVACIÓN CONSERVATIVA Y COMUNICACIÓN SOCIAL	Miguel Ángel Cruz macruz@escat.gov.gt	1 semana	10 puntos
IV	INSTRUMENTOS GEOMÁTICOS	Miguel Ángel Cruz macruz@escat.gov.gt	2 semanas	10 puntos
V	MANEJO DE INFORMACIÓN Y SISTEMAS DE PROYECCIÓN CARTOGRAFICA	Miguel Ángel Cruz macruz@escat.gov.gt	3 semanas (dos de prácticas)	15 puntos

LA DE TUTORES

CURSO TÉCNICO AGRIMENSOR

CÓDIGO: TA-E6-2026-LA TINTA



DOCUMENTOS A ENVIAR:

- ✓ Fotocopia DPI (ambos lados)
- ✓ Fotocopia de Título de Diversificado (ambos lados)
- ✓ Carta de solicitud

FECHA DE INICIO: 11 DE MARZO DE 2026

ÚLTIMO DÍA DE RECEPCIÓN DE DOCUMENTOS: 05 DE MARZO DE 2026

MODALIDAD SEMIPRESENCIAL

- ✓ Descarga y llena los formularios escaneando el código QR o ingresando al link <https://goo.su/iB2Lcn>

Únicamente se tramitará el registro de los estudiantes que envíen la documentación completa y legible en un solo documento PDF



Ing. Agr. Rubén Granados
rgranados@ric.gob.gt



ESCAT RIC



escatguatemala



2360-9304



escatguatemala

ARANCEL: Q. 200.00

CURSO PROFESIONAL AGRIMENSOR

CÓDIGO: PA-E4-2026

DOCUMENTOS A ENVIAR:

- ☑ Fotocopia DPI (ambos lados)
- ☑ Fotocopia de Colegiado Activo
- ☑ Fotocopia de Título Universitario (ambos lados)
- ☑ Carta de solicitud.

Descarga y llena los formularios escaneando el código QR o ingresando al link: <https://goo.su/wOXwQT>



Únicamente se tramitará el registro de los profesionales que envíen la documentación completa y legible

ARANCEL: Q. 2,000.00



INICIO: 18 DE MARZO DE 2026

ÚLTIMO DÍA DE RECEPCIÓN DE DOCUMENTOS: 16 DE MARZO DE 2026



Juan Marrasquin
juanmarraquin@magag.gub.gt



MORALIDAD
SEMIPRESENCIAL

REGISTRO
DE INFORMACIÓN
RICA CATASTRAL
Construyendo la transparencia jurídica de la tierra

ESCAT
ESCALA NACIONAL DE AGRIMENSORES Y TECNÓLOGOS EN AGRIMENSURA Y SISTEMAS DE INFORMACIÓN CATASTRAL

ESCAT RIC

2360-9304

escatguatemala

escatguatemala

REGISTRO DE INFORMACIÓN CATASTRAL DE GUATEMALA INFORME FINAL DE ACTIVIDADES

RENLÓN PRESUPUESTARIO 029 "OTRAS REMUNERACIONES DEL PERSONAL TEMPORAL"	
Nombre del Contratista: JOSÉ IVÁN MALDONADO MARTÍNEZ	No. De Contrato: RIC-R-029-0067-2026.
Nombre del Servicio: Servicios Técnicos en Gestión de Desarrollo Territorial, Catastral y Mercadeo.	Dirección Municipal, Gerencia, Coordinación o Unidad: Coordinación de la Escuela de Formación y Capacitación para el Desarrollo Territorial y Catastral.
Proyecto: Registro de Información Catastral de Guatemala -RIC-	Plazo del Contrato: De Enero a Marzo de 2026


LISTADO DE ACTIVIDADES SEGÚN TDR DEL CONTRATO SUSCRITO	RESULTADOS OBTENIDOS
<p>a) Colaborar en actividades de gestión a lo interno y externo de la Escuela de Formación y Capacitación para el Desarrollo Territorial y Catastral -ESCAT-</p>	<ul style="list-style-type: none"> • Se colaboró en la gestión de los cursos, cursos libres, seminarios, talleres, diplomados y capacitaciones impartidas por la ESCAT: • Curso Profesional Agrimensor, Código: PA-E1-2026. • Curso Profesional Agrimensor, Código: PA-E2-2026. • Curso Profesional Agrimensor, Código: PA-E3-2026 -C.I.E.- • Curso Profesional Agrimensor, Código: PA-E4-2026. • Curso Técnico Agrimensor, Código: TA-E1-2026 CUNORI. • Curso Técnico Agrimensor, Código: TA-E2-2026. • Curso Técnico Agrimensor, Código: TA-E3-2026. • Curso Técnico Agrimensor, Código: TA-E4-2026 FAUSAC. • Curso Técnico Agrimensor, Código: TA-E5-2026 TUCURÚ • Curso Técnico Agrimensor, Código: TA-E6-2026 LA TINTA. • Curso Técnico Agrimensor, Código: TA-E7-2026 PANZÓS. • Curso Técnico Agrimensor, Código: TA-E8-2026 SENAHÚ. • Curso Técnico Agrimensor, Código: TA-E9-2026 EL ESTOR. • Taller: Control de Calidad a los levantamientos con sistemas GNSS, dirigido a agrimensores, personal Técnico y trabajadores de la Dirección Municipal de Peten del RIC.

- Capacitación: "Uso y Manejo de Estación Total, Receptores GPS" y "Sistemas de Información Geográfica (SIG)" Dirigido al personal de la Municipalidad de Asunción Mita, Jutiapa
- Capacitación de Liderazgo, trabajo en equipo, comunicación y manejo de conflictos, Dirigido al personal administrativo, profesional y técnico de la Municipalidad Escuintla y la Municipalidad de Palín.
- Curso de estrategias de negociación, Dirigido al personal administrativo, profesional y técnico de la Municipalidad de La Democracia y la Municipalidad de La Gomera.
- Capacitación en Liderazgo y Coaching, Dirigido al personal administrativo, profesional y técnico de la Municipalidad de Guanagazapa y la Municipalidad de Siquinalá.
- Capacitación sobre Pedagogía Empresarial, Dirigido al personal administrativo, profesional y técnico de la Municipalidad de San Bartolomé Milpas Altas y la Municipalidad de Santa Lucía Milpas Altas.
- Capacitación en Pedagogía Virtual, Dirigido al personal administrativo, profesional y técnico de la Municipalidad de Jocotenango y la Municipalidad de Santa Catarina Barahona.
- Curso de Fundamentos de Coaching Educativo, Dirigido al personal administrativo, profesional y técnico de la Municipalidad de Pastores y la Municipalidad de San Antonio Aguas Calientes.
- Capacitación de Mercadeo y Técnicas en Ventas, Dirigido al personal administrativo, profesional y técnico de la Municipalidad de Puerto Barrios y la Municipalidad de El Estor.
- Capacitación en Estrategias de Negocios Centradas en el Cliente, Dirigido al personal administrativo, profesional y técnico de la Municipalidad de Morales y la Municipalidad de Los Amates.
- Curso sobre Atención al Cliente Interno, Dirigido al personal administrativo, profesional y técnico de la Municipalidad de Poptún y la Municipalidad de Sayaxché.

- Curso de los principios básicos de administración, Dirigido al personal administrativo, profesional y técnico de la Municipalidad de Salamá y la Municipalidad de Pachalum.
- Taller administración estratégica gerencial, Dirigido al personal administrativo, profesional y técnico de la Municipalidad de Zacapa y la Municipalidad de Cabañas.
- Curso de administración de proyectos, Dirigido al personal administrativo, profesional y técnico de la Municipalidad de Gualán y la Municipalidad de Usumatlán.
- Capacitación sobre Administración de Puestos, Dirigido al personal administrativo, profesional y técnico de la Municipalidad de San Diego y la Municipalidad de Teculután.
- Curso de Emprendimiento, Dirigido al personal administrativo, profesional y técnico de la Municipalidad de Rio Hondo y la Municipalidad de Huité.
- Capacitación en Diseño de Indicadores de Gestión, Dirigido al personal administrativo, profesional y técnico de la Municipalidad de Chiquimula y la Municipalidad de Cobán.
- Capacitación Apoyo Social, Dirigido al personal administrativo, profesional y técnico de la Municipalidad de Chisec y la Municipalidad de San Juan Chamelco.
- Capacitación de Relaciones Humanas, Dirigido al personal administrativo, profesional y técnico de la Municipalidad de Santa Cruz Verapaz y la Municipalidad de San Cristóbal Verapaz.
- Curso de Relaciones Interpersonales, Dirigido al personal administrativo, profesional y técnico de la Municipalidad de Tactic y la Municipalidad de Tamahú.
- Capacitación de Liderazgo, trabajo en equipo, comunicación y manejo de conflictos, Dirigido al personal administrativo, profesional y técnico de la Municipalidad de Magdalena Milpas Altas y Santa María de Jesús, Sacatepéquez.



- Curso de estrategias de negociación, Dirigido al personal administrativo, profesional y técnico de la Municipalidad de San Vicente Pacaya, Escuintla y Purulha, Baja Verapaz.
- Capacitación en Liderazgo y Coaching, Dirigido al personal administrativo, profesional y técnico de la Municipalidad de Livingston, Izabal.
- Capacitación sobre Pedagogía Empresarial, Dirigido al personal administrativo, profesional y técnico de la Municipalidad de San Miguel Tucurú, Alta Verapaz.
- Capacitación en Pedagogía Virtual, Dirigido al personal administrativo, profesional y técnico de la Municipalidad de Fray Bartolomé de las Casas, Alta Verapaz.
- Curso de Fundamentos de Coaching Educativo, Dirigido al personal administrativo, profesional y técnico de la Municipalidad de Palencia, Guatemala y Jutiapa.
- Capacitación de Mercadeo y Técnicas en Ventas, Dirigido al personal administrativo, profesional y técnico de la Municipalidad de San Juan Ermita y San Jacinto, Chiquimula.
- Capacitación en Estrategias de Negocios Centradas en el Cliente, Dirigido al personal administrativo, profesional y técnico de la Municipalidad Jocotán y Camotán, Chiquimula.
- Curso sobre Atención al Cliente Interno, Dirigido al personal administrativo, profesional y técnico de la Municipalidad de Olópa y San José La Arada, Chiquimula.
- Curso de los principios básicos de administración, Dirigido al personal administrativo, profesional y técnico de la Municipalidad de El Chal, Petén.
- Taller administración estratégica gerencial, Dirigido al personal administrativo, profesional y técnico de la Municipalidad de Las Cruces, Petén.
- Curso de administración de proyectos, Dirigido al personal administrativo, profesional y técnico de la Municipalidad de San Andrés, Petén.

	<ul style="list-style-type: none"> • Capacitación sobre Administración de Puestos, Dirigido al personal administrativo, profesional y técnico de la Municipalidad de San Francisco y Melchor de Mencos, Petén. • Curso de Emprendimiento, Dirigido al personal administrativo, profesional y técnico de la Municipalidad de La Libertad, Petén. • Capacitación en Diseño de Indicadores de Gestión, Dirigido al personal administrativo, profesional y técnico de la Municipalidad de San José y Flores, Petén. • Capacitación Apoyo Social, Dirigido al personal administrativo, profesional y técnico de la Municipalidad de Santa Catalina La Tinta, Alta Verapaz. • Capacitación de Relaciones Humanas, Dirigido al personal administrativo, profesional y técnico de la Municipalidad de Panzós, Alta Verapaz. • Curso de Relaciones Interpersonales, Dirigido al personal administrativo, profesional y técnico de la Municipalidad de Senahú, Alta Verapaz. • Capacitación: Generalidades Informáticas para el Personal Interno del RIC, Dirigido al personal interno del RIC (Oficinas Central zona 13, Anexo zona 9, Edificio Heraldo zona 9, archivo e instalaciones ESCAT zona 13). • Capacitación: Uso del Portal de Productos y Servicios Catastrales, Dirigido al personal de tutores de la Escuela de Formación y Capacitación para el Desarrollo Territorial y Catastral ESCAT.
<p>b) Colaborar en el control de documentación.</p>	<ul style="list-style-type: none"> • Se colaboró en la revisión y control de documentación de los participantes correspondiente al Curso Profesional Agrimensor, Código: PA-E3-2026 -C.I.E.-
<p>c) Apoyar en la gestión de cursos, cursos libres, seminarios, talleres, diplomados y capacitaciones en sus diferentes modalidades.</p>	<ul style="list-style-type: none"> • Se apoyó en la gestión de links de Inscripción, enlaces de asistencia, generación de códigos QR para los cursos, cursos libres, seminarios, talleres, diplomados y capacitaciones en sus diferentes modalidades impartidas por la ESCAT:

- Curso Profesional Agrimensor, Código: PA-E1-2026.
- Curso Profesional Agrimensor, Código: PA-E2-2026.
- Curso Profesional Agrimensor, Código: PA-E3-2026 -C.I.E.-
- Curso Profesional Agrimensor, Código: PA-E4-2026.

- Curso Técnico Agrimensor, Código: TA-E1-2026 CUNORI.
- Curso Técnico Agrimensor, Código: TA-E2-2026.
- Curso Técnico Agrimensor, Código: TA-E3-2026.
- Curso Técnico Agrimensor, Código: TA-E4-2026 FAUSAC.
- Curso Técnico Agrimensor, Código: TA-E5-2026 TUCURÚ.
- Curso Técnico Agrimensor, Código: TA-E6-2026 LA TINTA.
- Curso Técnico Agrimensor, Código: TA-E7-2026 PANZÓS.
- Curso Técnico Agrimensor, Código: TA-E8-2026 SENAHÚ.
- Curso Técnico Agrimensor, Código: TA-E9-2026 EL ESTOR.

- Taller: Control de Calidad a los levantamientos con sistemas GNSS, dirigido a agrimensores, personal Técnico y trabajadores de la Dirección Municipal de Peten del RIC.

- Capacitación: "Uso y Manejo de Estación Total, Receptores GPS" y "Sistemas de Información Geográfica (SIG)" Dirigido al personal de la Municipalidad de Asunción Mita, Jutiapa

- Capacitación de Liderazgo, trabajo en equipo, comunicación y manejo de conflictos, Dirigido al personal administrativo, profesional y técnico de la Municipalidad Escuintla y la Municipalidad de Palín.

- Curso de estrategias de negociación, Dirigido al personal administrativo, profesional y técnico de la Municipalidad de La Democracia y la Municipalidad de La Gomera.

- Capacitación en Liderazgo y Coaching, Dirigido al personal administrativo, profesional y técnico de la Municipalidad de Guanagazapa y la Municipalidad de Siquinalá.

- Capacitación sobre Pedagogía Empresarial, Dirigido al personal administrativo, profesional y técnico de la Municipalidad de San Bartolomé Milpas Altas y la Municipalidad de Santa Lucía Milpas Altas.
- Capacitación en Pedagogía Virtual, Dirigido al personal administrativo, profesional y técnico de la Municipalidad de Jocotenango y la Municipalidad de Santa Catarina Barahona.
- Curso de Fundamentos de Coaching Educativo, Dirigido al personal administrativo, profesional y técnico de la Municipalidad de Pastores y la Municipalidad de San Antonio Aguas Calientes.
- Capacitación de Mercadeo y Técnicas en Ventas, Dirigido al personal administrativo, profesional y técnico de la Municipalidad de Puerto Barrios y la Municipalidad de El Estor.
- Capacitación en Estrategias de Negocios Centradas en el Cliente, Dirigido al personal administrativo, profesional y técnico de la Municipalidad de Morales y la Municipalidad de Los Amates.
- Curso sobre Atención al Cliente Interno, Dirigido al personal administrativo, profesional y técnico de la Municipalidad de Poptún y la Municipalidad de Sayaxché.
- Curso de los principios básicos de administración, Dirigido al personal administrativo, profesional y técnico de la Municipalidad de Salamá y la Municipalidad de Pochalam.
- Taller administración estratégica gerencial, Dirigido al personal administrativo, profesional y técnico de la Municipalidad de Zacapa y la Municipalidad de Cabañas.
- Curso de administración de proyectos, Dirigido al personal administrativo, profesional y técnico de la Municipalidad de Gualán y la Municipalidad de Usulután.
- Capacitación sobre Administración de Puestos, Dirigido al personal administrativo, profesional y técnico de la Municipalidad de San Diego y la Municipalidad de Teculután.

- Curso de Emprendimiento, Dirigido al personal administrativo, profesional y técnico de la Municipalidad de Río Hondo y la Municipalidad de Huité.
- Capacitación en Diseño de Indicadores de Gestión, Dirigido al personal administrativo, profesional y técnico de la Municipalidad de Chiquimula y la Municipalidad de Cobán.
- Capacitación Apoyo Social, Dirigido al personal administrativo, profesional y técnico de la Municipalidad de Chisec y la Municipalidad de San Juan Chamelco.
- Capacitación de Relaciones Humanas, Dirigido al personal administrativo, profesional y técnico de la Municipalidad de Santa Cruz Verapaz y la Municipalidad de San Cristóbal Verapaz.
- Curso de Relaciones Interpersonales, Dirigido al personal administrativo, profesional y técnico de la Municipalidad de Tactic y la Municipalidad de Tamahú.
- Capacitación de Liderazgo, trabajo en equipo, comunicación y manejo de conflictos, Dirigido al personal administrativo, profesional y técnico de la Municipalidad de Magdalena Milpas Altas y Santa María de Jesús, Sacatepéquez.
- Curso de estrategias de negociación, Dirigido al personal administrativo, profesional y técnico de la Municipalidad de San Vicente Pacaya, Escuintla y Purulha, Baja Verapaz.
- Capacitación en Liderazgo y Coaching, Dirigido al personal administrativo, profesional y técnico de la Municipalidad de Livinstong, Izabal.
- Capacitación sobre Pedagogía Empresarial, Dirigido al personal administrativo, profesional y técnico de la Municipalidad de San Miguel Tucurú, Alta Verapaz.
- Capacitación en Pedagogía Virtual, Dirigido al personal administrativo, profesional y técnico de la Municipalidad de Fray Bartolomé de las Casas, Alta Verapaz.

- Curso de Fundamentos de Coaching Educativo, Dirigido al personal administrativo, profesional y técnico de la Municipalidad de Palencia, Guatemala y Jutiapa.
- Capacitación de Mercadeo y Técnicas en Ventas, Dirigido al personal administrativo, profesional y técnico de la Municipalidad de San Juan Ermita y San Jacinto, Chiquimula.
- Capacitación en Estrategias de Negocios Centradas en el Cliente, Dirigido al personal administrativo, profesional y técnico de la Municipalidad Jocotán y Camotán, Chiquimula.
- Curso sobre Atención al Cliente Interno, Dirigido al personal administrativo, profesional y técnico de la Municipalidad de Olopa y San José La Arada, Chiquimula.
- Curso de los principios básicos de administración, Dirigido al personal administrativo, profesional y técnico de la Municipalidad de El Chal, Petén.
- Taller administración estratégica gerencial, Dirigido al personal administrativo, profesional y técnico de la Municipalidad de Las Cruces, Petén.
- Curso de administración de proyectos, Dirigido al personal administrativo, profesional y técnico de la Municipalidad de San Andrés, Petén.
- Capacitación sobre Administración de Puestos, Dirigido al personal administrativo, profesional y técnico de la Municipalidad de San Francisco y Melchor de Mencos, Petén.
- Curso de Emprendimiento, Dirigido al personal administrativo, profesional y técnico de la Municipalidad de La Libertad, Petén.
- Capacitación en Diseño de Indicadores de Gestión, Dirigido al personal administrativo, profesional y técnico de la Municipalidad de San José y Flores, Petén.
- Capacitación Apoyo Social, Dirigido al personal administrativo, profesional y técnico de la Municipalidad de Santa Catalina La Tinta, Alta Verapaz.

	<ul style="list-style-type: none"> • Capacitación de Relaciones Humanas, Dirigido al personal administrativo, profesional y técnico de la Municipalidad de Panzós, Alta Verapaz. • Curso de Relaciones Interpersonales, Dirigido al personal administrativo, profesional y técnico de la Municipalidad de Senahú, Alta Verapaz. • Capacitación: Generalidades Informáticas para el Personal Interno del RIC, Dirigido al personal interno del RIC (Oficinas Central zona 13, Anexo zona 9, Edificio Heralso zona 9, archivo e instalaciones ESCAT zona 13). • Capacitación: Uso del Portal de Productos y Servicios Catastrales, Dirigido al personal de tutores de la Escuela de Formación y Capacitación para el Desarrollo Territorial y Catastral ESCAT.
<p>d) Apoyar en la gestión de controles de órdenes de pago que le sean referidos.</p>	<ul style="list-style-type: none"> • Se apoyó en la generación de órdenes de pago correspondiente al Curso Profesional Agrimensor, Código: PA-E3-2026 -C.I.E.-.
<p>e) Coadyuvar en el diseño e implementación de campañas de marketing digital de la Escuela de Formación y Capacitación para el Desarrollo Territorial y Catastral -ESCAT-.</p>	<ul style="list-style-type: none"> • Se coadyuvó en la actualización del Programa de Actividades para el Curso Profesional Agrimensor 2026. • Se coadyuvó en la actualización del Programa de Actividades para el Curso Técnico Agrimensor 2026. • Se coadyuvó en la actualización del Programa de Actividades para el Curso Institucionalidad Catastral 2026. • Se coadyuvó en la actualización del Trifoliar informativo de los cursos que imparte la Escuela de Formación y Capacitación para el Desarrollo Territorial y Catastral ESCAT.
<p>f) Colaborar en la gestión de usuarios de plataformas virtuales que son utilizadas en la ESCAT.</p>	<ul style="list-style-type: none"> • Se colaboró en la creación de usuarios y contraseñas en la plataforma Moodle de ESCAT para la Capacitación Apoyo Social, Dirigido al personal administrativo, profesional y técnico de la Municipalidad de Santa Catalina La Tinta, Alta Verapaz.

	<ul style="list-style-type: none"> • Se colaboró en la creación de usuarios y contraseñas en la plataforma Moodle de ESCAT para la Capacitación de Relaciones Humanas, Dirigido al personal administrativo, profesional y técnico de la Municipalidad de Panzós, Alta Verapaz. • Se colaboró en la creación de usuarios y contraseñas en la plataforma Moodle de ESCAT para el Curso de Relaciones Interpersonales, Dirigido al personal administrativo, profesional y técnico de la Municipalidad de Senahú, Alta Verapaz. • Se colaboró en la creación de usuarios y contraseñas en la plataforma Moodle de ESCAT para la Capacitación de Liderazgo, trabajo en equipo, comunicación y manejo de conflictos, Dirigido al personal administrativo, profesional y técnico de la Municipalidad de Magdalena Milpas Altas y Santa María de Jesús, Sacatepéquez. • Se colaboró en la creación de usuarios y contraseñas en la plataforma Moodle de ESCAT para el Curso de estrategias de negociación, Dirigido al personal administrativo, profesional y técnico de la Municipalidad de San Vicente Pacaya, Escuintla y Purulha, Baja Verapaz. • Se colaboró en la creación de usuarios y contraseñas en la plataforma Moodle de ESCAT para la Capacitación en Liderazgo y Coaching, Dirigido al personal administrativo, profesional y técnico de la Municipalidad de Livinstong, Izabal.
<p>g) Apoyar en el mercadeo de actividades y eventos que desarrolla la ESCAT, por medio del portal del RIC, por medios físicos, medios electrónicos y redes sociales.</p>	<ul style="list-style-type: none"> • Se apoyó con el mercadeo de actividades y cursos desarrollados por la Escuela de Formación y Capacitación para el Desarrollo Territorial y Catastral ESCAT, correspondientes a los meses de enero a marzo del 2026, por medios digitales de la ESCAT. • Se apoyó en la actualización de contenido en las plataformas digitales de la Escuela de Formación y Capacitación para el Desarrollo Territorial y Catastral ESCAT. • Se apoyó en la elaboración del afiche correspondiente a los cursos: • Curso Profesional Agrimensor, Código: PA-E1-2026. • Curso Profesional Agrimensor, Código: PA-E2-2026.



- Curso Profesional Agrimensor, Código: PA-E3-2026 -C.I.E.-
- Curso Profesional Agrimensor, Código: PA-E4-2026.
- Curso Técnico Agrimensor, Código: TA-E1-2026 CUNORI.
- Curso Técnico Agrimensor, Código: TA-E2-2026.
- Curso Técnico Agrimensor, Código: TA-E3-2026.
- Curso Técnico Agrimensor, Código: TA-E4-2026 FAUSAC.
- Curso Técnico Agrimensor, Código: TA-E5-2026 TUCURÚ
- Curso Técnico Agrimensor, Código: TA-E6-2026 LA TINTA.
- Curso Técnico Agrimensor, Código: TA-E7-2026 PANZÓS.
- Curso Técnico Agrimensor, Código: TA-E8-2026 SENAHÚ.
- Curso Técnico Agrimensor, Código: TA-E9-2026 EL ESTOR.
- Taller: Control de Calidad a los levantamientos con sistemas GNSS, dirigido a agrimensores, personal Técnico y trabajadores de la Dirección Municipal de Peten del RIC.
- Capacitación: "Uso y Manejo de Estación Total, Receptores GPS" y "Sistemas de Información Geográfica (SIG)" Dirigido al personal de la Municipalidad de Asunción Mita, Jutiapa
- Capacitación de Liderazgo, trabajo en equipo, comunicación y manejo de conflictos, Dirigido al personal administrativo, profesional y técnico de la Municipalidad Escuintla y la Municipalidad de Palín.
- Curso de estrategias de negociación, Dirigido al personal administrativo, profesional y técnico de la Municipalidad de La Democracia y la Municipalidad de La Gomera.
- Capacitación en Liderazgo y Coaching, Dirigido al personal administrativo, profesional y técnico de la Municipalidad de Guanagazapa y la Municipalidad de Siquinalá.
- Capacitación sobre Pedagogía Empresarial, Dirigido al personal administrativo, profesional y técnico de la Municipalidad de San Bartolomé Milpas Altas y la Municipalidad de Santa Lucía Milpas Altas.






- Capacitación en Pedagogía Virtual, Dirigido al personal administrativo, profesional y técnico de la Municipalidad de Jocotenango y la Municipalidad de Santa Catarina Barahona.
- Curso de Fundamentos de Coaching Educativo, Dirigido al personal administrativo, profesional y técnico de la Municipalidad de Pastores y la Municipalidad de San Antonio Aguas Calientes.
- Capacitación de Mercadeo y Técnicas en Ventas, Dirigido al personal administrativo, profesional y técnico de la Municipalidad de Puerto Barrios y la Municipalidad de El Estor.
- Capacitación en Estrategias de Negocios Centradas en el Cliente, Dirigido al personal administrativo, profesional y técnico de la Municipalidad de Morales y la Municipalidad de Los Amates.
- Curso sobre Atención al Cliente Interno, Dirigido al personal administrativo, profesional y técnico de la Municipalidad de Poptún y la Municipalidad de Sayaxché.
- Curso de los principios básicos de administración, Dirigido al personal administrativo, profesional y técnico de la Municipalidad de Salamá y la Municipalidad de Pochalam.
- Taller administración estratégica gerencial, Dirigido al personal administrativo, profesional y técnico de la Municipalidad de Zacapa y la Municipalidad de Cabañas.
- Curso de administración de proyectos, Dirigido al personal administrativo, profesional y técnico de la Municipalidad de Gualán y la Municipalidad de Usumatlán.
- Capacitación sobre Administración de Puestos, Dirigido al personal administrativo, profesional y técnico de la Municipalidad de San Diego y la Municipalidad de Teculután.
- Curso de Emprendimiento, Dirigido al personal administrativo, profesional y técnico de la Municipalidad de Río Hondo y la Municipalidad de Huité.



- Capacitación en Diseño de Indicadores de Gestión, Dirigido al personal administrativo, profesional y técnico de la Municipalidad de Chiquimula y la Municipalidad de Cobán.
- Capacitación Apoyo Social, Dirigido al personal administrativo, profesional y técnico de la Municipalidad de Chisec y la Municipalidad de San Juan Chamelco.
- Capacitación de Relaciones Humanas, Dirigido al personal administrativo, profesional y técnico de la Municipalidad de Santa Cruz Verapaz y la Municipalidad de San Cristóbal Verapaz.
- Curso de Relaciones Interpersonales, Dirigido al personal administrativo, profesional y técnico de la Municipalidad de Tactic y la Municipalidad de Tamahú.
- Capacitación de Liderazgo, trabajo en equipo, comunicación y manejo de conflictos, Dirigido al personal administrativo, profesional y técnico de la Municipalidad de Magdalena Milpas Altas y Santa María de Jesús, Sacatepéquez.
- Curso de estrategias de negociación, Dirigido al personal administrativo, profesional y técnico de la Municipalidad de San Vicente Pacaya, Escuintla y Purulha, Baja Verapaz.
- Capacitación en Liderazgo y Coaching, Dirigido al personal administrativo, profesional y técnico de la Municipalidad de Livingston, Izabal.
- Capacitación sobre Pedagogía Empresarial, Dirigido al personal administrativo, profesional y técnico de la Municipalidad de San Miguel Tucurú, Alta Verapaz.
- Capacitación en Pedagogía Virtual, Dirigido al personal administrativo, profesional y técnico de la Municipalidad de Fray Bartolomé de las Casas, Alta Verapaz.
- Curso de Fundamentos de Coaching Educativo, Dirigido al personal administrativo, profesional y técnico de la Municipalidad de Palencia, Guatemala y Jutiapa.

- Capacitación de Mercadeo y Técnicas en Ventas, Dirigido al personal administrativo, profesional y técnico de la Municipalidad de San Juan Ermita y San Jacinto, Chiquimula.
- Capacitación en Estrategias de Negocios Centradas en el Cliente, Dirigido al personal administrativo, profesional y técnico de la Municipalidad Jocotán y Camotán, Chiquimula.
- Curso sobre Atención al Cliente Interno, Dirigido al personal administrativo, profesional y técnico de la Municipalidad de Olopa y San José La Arada, Chiquimula.
- Curso de los principios básicos de administración, Dirigido al personal administrativo, profesional y técnico de la Municipalidad de El Chal, Petén.
- Taller administración estratégica gerencial, Dirigido al personal administrativo, profesional y técnico de la Municipalidad de Las Cruces, Petén.
- Curso de administración de proyectos, Dirigido al personal administrativo, profesional y técnico de la Municipalidad de San Andrés, Petén.
- Capacitación sobre Administración de Puestos, Dirigido al personal administrativo, profesional y técnico de la Municipalidad de San Francisco y Melchor de Mencos, Petén.
- Curso de Emprendimiento, Dirigido al personal administrativo, profesional y técnico de la Municipalidad de La Libertad, Petén.
- Capacitación en Diseño de Indicadores de Gestión, Dirigido al personal administrativo, profesional y técnico de la Municipalidad de San José y Flores, Petén.
- Capacitación Apoyo Social, Dirigido al personal administrativo, profesional y técnico de la Municipalidad de Santa Catalina La Tinta, Alta Verapaz.
- Capacitación de Relaciones Humanas, Dirigido al personal administrativo, profesional y técnico de la Municipalidad de Panzós, Alta Verapaz.

	<ul style="list-style-type: none"> • Curso de Relaciones Interpersonales, Dirigido al personal administrativo, profesional y técnico de la Municipalidad de Senahú, Alta Verapaz. • Capacitación: Generalidades Informáticas para el Personal Interno del RIC, Dirigido al personal interno del RIC (Oficinas Central zona 13, Anexo zona 9, Edificio Heralso zona 9, archivo e instalaciones ESCAT zona 13). • Capacitación: Uso del Portal de Productos y Servicios Catastrales, Dirigido al personal de tutores de la Escuela de Formación y Capacitación para el Desarrollo Territorial y Catastral ESCAT.
<p>h) Coadyuvar en la gestión de diseño y propuesta de diplomas para el desarrollo territorial y catastral.</p>	<ul style="list-style-type: none"> • Se coadyuvó en la elaboración de diplomas a los participantes de los cursos: • Capacitación: Generalidades Informáticas para el Personal Interno del RIC, Dirigido al personal interno del RIC (Oficinas Central zona 13, Anexo zona 9, Edificio Heralso zona 9, archivo e instalaciones ESCAT zona 13). • Capacitación: Uso del Portal de Productos y Servicios Catastrales, Dirigido al personal de tutores de la Escuela de Formación y Capacitación para el Desarrollo Territorial y Catastral ESCAT.
<p>i) Realizar otras actividades relacionadas con el desarrollo del servicio técnico o que sean asignadas por el supervisor del servicio.</p>	<ul style="list-style-type: none"> • Se participó en reuniones de trabajo para cumplimiento de actividades de la ESCAT. • Se colaboró en la apertura y bienvenida del Módulo 0, correspondiente al "Uso de la Plataforma", en la Plataforma Moodle de ESCAT, correspondiente a los cursos: • Curso Profesional Agrimensor, Código: PA-E1-2026. • Curso Profesional Agrimensor, Código: PA-E2-2026. • Curso Profesional Agrimensor, Código: PA-E3-2026 -C.I.E.- • Curso Profesional Agrimensor, Código: PA-E4-2026. • Curso Técnico Agrimensor, Código: TA-E1-2026 CUNORI. • Curso Técnico Agrimensor, Código: TA-E2-2026. • Curso Técnico Agrimensor, Código: TA-E3-2026.

	<ul style="list-style-type: none"> • Curso Técnico Agrimensor, Código: TA-E4-2026 FAUSAC. • Curso Técnico Agrimensor, Código: TA-E5-2026 TUCURÚ • Curso Técnico Agrimensor, Código: TA-E6-2026 LA TINTA. • Curso Técnico Agrimensor, Código: TA-E7-2026 PANZÓS. • Curso Técnico Agrimensor, Código: TA-E8-2026 SENAHÚ. • Curso Técnico Agrimensor, Código: TA-E9-2026 EL ESTOR. • Se apoyó en la elaboración de la presentación de actualización de cursos con arancel impartidos por la Escuela de Formación y Capacitación para el Desarrollo Territorial y Catastral ESCAT.
--	---

<p>FIRMA: </p> <p>José Iván Maldonado Martínez Servicios Técnicos en Gestión de Desarrollo Territorial, Catastral y Mercadeo</p>	<p>Vo.Bo.: </p> <p>Ing. Agr. Luis Fernando Barillas Equizabal Coordinador General de la Escuela de Catastro</p> 
---	---

<p>Aprobado: </p> <p>Lic. Jorge Mario Ramos Galindo Coordinador de Recursos Humanos</p> 

Lic. Jorge Mario Ramos Galindo
 Coordinador de Recursos Humanos
 REGISTRO DE INFORMACIÓN CATASTRAL DE GUATEMALA

Guatemala 31 de marzo 2026

Licenciado

Jorge Mario Ramos Galindo

Coordinador de Recursos Humanos

Registro de Información Catastral de Guatemala

Presente.

Estimado Lic. Ramos:


Me es grato dirigirme a usted con el propósito de extender la presente **CARTA DE ACEPTACIÓN** del resultado final de la prestación del servicio contratado.

En virtud del párrafo anterior me permito informar que, según el plazo de Vigencia del Contrato **No. RIC-R-029-0067-2026** del contratista: **José Iván Maldonado Martínez** quien prestó sus Servicios **Técnicos**. Recibí a entera satisfacción los Servicios o Productos establecidos en dicho contrato, por lo tanto, confirmo el cumplimiento de las actividades asignadas en su contratación.

Sin otro particular me suscribo de usted.

Atentamente.

Firma:


Ing. Agr. Luis Fernando Barillas Equizabal
Coordinador General de la Escuela de Catastro





**ESCUELA DE FORMACIÓN Y
CAPACITACIÓN PARA EL DESARROLLO
TERRITORIAL Y CATASTRAL – ESCAT-**

JOSÉ IVÁN MALDONADO MARTÍNEZ
Servicios Técnicos en Gestión de Desarrollo Territorial, Catastral y Mercadeo
RIC-R-029-0067-2026

**ANEXOS
INFORME FINAL
ENERO A MARZO 2026**

**REGISTRO DE INFORMACIÓN CATASTRAL DE GUATEMALA
INFORME MENSUAL DE ACTIVIDADES**

RENLÓN PRESUPUESTARIO 029 "OTRAS REMUNERACIONES DEL PERSONAL TEMPORAL"	
Nombre del Contratista: Carlos Armando Arrivillaga Chávez	No. De Contrato: RIC-R-029-0068-2026.
Nombre del Servicio: Servicios Técnicos en Operaciones Educativas y Soporte.	Dirección Municipal, Gerencia, Coordinación o Unidad: Coordinación de la Escuela de Formación y Capacitación para el Desarrollo Territorial y Catastral.
Proyecto: Registro de Información Catastral de Guatemala –RIC-.	Informe correspondiente al mes de: Marzo 2026.


- Se participó en reunión de trabajo del mes de marzo 2026, para conocer las actividades académicas de cursos, cursos libres, seminarios, talleres, diplomados y capacitaciones en sus diferentes modalidades que se imparten en la Escuela de Formación y Capacitación para el Desarrollo Territorial y Catastral -ESCAT-.
- Se colaboró en la generación de boletas de pago para estudiantes del Curso de Técnico Agrimensor, Código: TA-E2-2026, en la plataforma SISVEN.
- Se colaboró en la generación de boletas de pago para estudiantes del Curso de Técnico Agrimensor, Código: TA-E3-2026, en la plataforma SISVEN.
- Se colaboró en la generación de boletas de pago para estudiantes del Curso de Técnico Agrimensor, Código: TA-E4-2026 FAUSAC, en la plataforma SISVEN.
- Se colaboró en la generación de boletas de pago para estudiantes del Curso de Profesional Agrimensor, Código: PA-E3-2026 C.I.E., en la plataforma SISVEN.
- Se colaboró en la generación de boletas de pago para estudiantes del Curso de Profesional Agrimensor, Código: PA-E4-2026, en la plataforma SISVEN.
- Se apoyó en la creación del Curso de Técnico Agrimensor, Código: TA-E2-2026, en la Plataforma Moodle ESCAT.
- Se apoyó en la creación del Curso de Técnico Agrimensor, Código: TA-E3-2026, en la Plataforma Moodle ESCAT.
- Se apoyó en la creación del Curso de Técnico Agrimensor, Código: TA-E4-2026 FAUSAC, en la Plataforma Moodle ESCAT.
- Se apoyó en la creación del Curso de Profesional Agrimensor, Código: PA-E3-2026 -C.I.E.-, en la Plataforma Moodle ESCAT.
- Se apoyó en la creación del Curso de Profesional Agrimensor, Código: PA-E4-2026, en la

Plataforma Moodle ESCAT.


- Se colaboró en la creación de usuarios para los estudiantes del Curso de Técnico Agrimensor, Código: TA-E2-2026, en la Plataforma Moodle ESCAT.
- Se colaboró en la creación de usuarios para los estudiantes del Curso de Técnico Agrimensor, Código: TA-E3-2026, en la Plataforma Moodle ESCAT.
- Se colaboró en la creación de usuarios para los estudiantes del Curso de Técnico Agrimensor, Código: TA-E4-2026 FAUSAC, en la Plataforma Moodle ESCAT.
- Se colaboró en la creación de usuarios para los estudiantes del Curso de Profesional Agrimensor, Código: PA-E3-2026 -C.I.E.-, en la Plataforma Moodle ESCAT.
- Se colaboró en la creación de usuarios para los estudiantes del Curso de Profesional Agrimensor, Código: PA-E4-2026, en la Plataforma Moodle ESCAT.
- Se apoyó en la asignación de tutores al Curso de Técnico Agrimensor, Código: TA-E2-2026, en la Plataforma Moodle ESCAT.
- Se apoyó en la asignación de tutores al Curso de Técnico Agrimensor, Código: TA-E3-2026, en la Plataforma Moodle ESCAT.
- Se apoyó en la asignación de tutores al Curso de Técnico Agrimensor, Código: TA-E4-2026 FAUSAC, en la Plataforma Moodle ESCAT.
- Se apoyó en la asignación de tutores al Curso de Profesional Agrimensor, Código: PA-E3-2026 - C.I.E.-, en la Plataforma Moodle ESCAT.
- Se apoyó en la asignación de tutores al Curso de Profesional Agrimensor, Código: PA-E4-2026, en la Plataforma Moodle ESCAT.
- Se colaboró en el control de la documentación de los participantes del Curso de Profesional Agrimensor, Código: PA-E3-2026 -C.I.E.-.
- Se colaboró en el control de la documentación de los participantes del Curso de Profesional Agrimensor, Código: PA-E4-2026.
- Se apoyó en la creación de los cursos libres, diplomados y seminarios en la Plataforma Moodle de ESCAT, impartidos en el mes de marzo 2026.
 - Capacitación de Liderazgo, trabajo en equipo, comunicación y manejo de conflictos, CONVOCATORIA 2.
 - Curso de Estrategias de Negociación, CONVOCATORIA 2.
 - Capacitación en Liderazgo y Coaching, CONVOCATORIA 2.

- Capacitación sobre Pedagogía Empresarial, CONVOCATORIA 2.
 - Capacitación en Pedagogía Virtual, CONVOCATORIA 2.
 - Curso de Fundamentos de Coaching Educativo, CONVOCATORIA 2.
 - Capacitación de Mercadeo y Técnicas en Ventas, CONVOCATORIA 2.
 - Capacitación en Estrategias de Negocios Centradas en el Cliente, CONVOCATORIA 2.
 - Curso sobre Atención al Cliente Interno, CONVOCATORIA 2.
 - Curso de los Principios Básicos de Administración, CONVOCATORIA 2.
 - Taller Administración Estratégica Gerencial, CONVOCATORIA 2.
 - Curso de Administración de Proyectos, CONVOCATORIA 2.
 - Capacitación sobre Administración de Puestos, CONVOCATORIA 2.
 - Curso de Emprendimiento, CONVOCATORIA 2.
 - Capacitación en Diseño de Indicadores de Gestión, CONVOCATORIA 2.
 - Capacitación Apoyo Social, CONVOCATORIA 2.
 - Capacitación de Relaciones Humanas, CONVOCATORIA 2.
 - Curso de Relaciones Interpersonales, CONVOCATORIA 2.
- Se coadyuvó en el restablecimiento de contraseña para los participantes del Curso de Técnico Agrimensor, Código: TA-E2-2026, en la Plataforma Moodle ESCAT.
 - Se coadyuvó en el restablecimiento de contraseña para los participantes del Curso de Profesional Agrimensor, Código: PA-E4-2026, en la Plataforma Moodle ESCAT.
 - Se apoyó en el monitoreo del mercadeo de actividades y eventos que desarrolla la ESCAT, por los medios de socialización oficiales; redes sociales y medios electrónicos, para los cursos de Técnico Agrimensor en el mes de marzo 2026.
 - Se apoyó en el monitoreo del mercadeo de actividades y eventos que desarrolla la ESCAT, por los medios de socialización oficiales; redes sociales y medios electrónicos, para los cursos de Profesional Agrimensor en el mes de marzo 2026.

FIRMA:


Carlos Armando Arrivillaga Chávez
Servicios Técnicos en Operaciones Educativas y
Soporte.

Vo.Bo.:


Ing. Agr. Luis Fernando Barillas Egrizabal.
Coordinador General de la Escuela de Catastro.

ANEXOS

**MES DE
MARZO DE 2026**

**CARLOS ARMANDO ARRIVILLAGA
CHÁVEZ**

**SERVICIOS TÉCNICOS EN
OPERACIONES EDUCATIVAS Y
SOPORTE.**

**REGISTRO DE INFORMACIÓN
CATASTRAL DE GUATEMALA.**

CONTRATO RIC-R-029-0068-2026.



REGISTRO DE INFORMACION
CATASTRAL DE GUATEMALA
RIC - CENTRAL
6°. CALLE 2-21 ZONA 9, OFICINA
202, EDIFICIO HERALSO.
ORDEN DE PAGO 212026950146

DEPOSITO EN:

BANCO DE DESARROLLO RURAL,
S.A. -BANRURAL-
FONDO CATASTRAL PRIVATIVO RIC
3-033-83858-7, ATX 439

BANCO G&T CONTINENTAL
RIC/FONDO CATASTRAL PRIVATIVO
13-3601-6, Transacción 7709

DETALLE DE PRODUCTOS

CANT	PROD	UNIT	TOTAL
1		200.00	200.00
	curso - Tec. Agr.		
TOTAL Q.			200.00

SOLICITUD # 21261284718974146

PARA CONSULTA EN LÍNEA VISITE:

<https://portal.ric.gob.gt/consultas>

USUARIO: CARRIVILLAGA

FECHA MAXIMA EN QUE EL BANCO
ACEPTARA ESTA ORDEN DE PAGO

AUT. S/RES. DE CGC NO. MH./000801
DE GESTION 162845

REGISTRO DE INFORMACION
CATASTRAL DE GUATEMALA
RIC - CENTRAL
6°. CALLE 2-21 ZONA 9, OFICINA
202, EDIFICIO HERALSO.

ORDEN DE PAGO 2120261050146

DEPOSITO EN:

BANCO DE DESARROLLO RURAL,
S.A. -BANRURAL-
FONDO CATASTRAL PRIVATIVO RIC
3-033-83858-7, ATX 439

BANCO G&T CONTINENTAL
RIC/FONDO CATASTRAL PRIVATIVO
13-3601-6, Transacción 7709

DETALLE DE PRODUCTOS

CANT	PROD	UNIT	TOTAL
75		200.00	15,000.00
	curso - Tec. Agr.		
TOTAL Q.			15,000.00

SOLICITUD # 212614671391080146

PARA CONSULTA EN LÍNEA VISITE:

<https://portal.ric.gob.gt/consultas>

USUARIO: CARRIVILLAGA

FECHA MAXIMA EN QUE EL BANCO
ACEPTARA ESTA ORDEN DE PAGO

AUT. S/RES. DE CGC NO. MH./000801
DE GESTION 162845

Professional Agrimensor PA-E2-2026

Usuarios inscritos

ID	Nombre	Correo electrónico	Perfil	Fecha de creación	Estado	Acciones
1	Enrique Amador Alejandro Lopez	enriqueamador@ric.gub.gt	Administrador	10/05/2026	Activo	[Iconos]
2	Carla Rosendo Anselmo Quiroz	carla.rosendo@ric.gub.gt	Administrador	10/05/2026	Activo	[Iconos]
3	MICROEMPRESARIO DEL RICAT	microempresario@ric.gub.gt	Administrador	10/05/2026	Activo	[Iconos]
4	EDUARDO ALDAMARDO GARCIA KOLA	eduardoaldamar@ric.gub.gt	Administrador	10/05/2026	Activo	[Iconos]
5	Yolanda Elizabeth Guzmán	yolandaeguzman@ric.gub.gt	Administrador	10/05/2026	Activo	[Iconos]
6	Yolanda Elizabeth Guzmán	yolandaeguzman@ric.gub.gt	Administrador	10/05/2026	Activo	[Iconos]

Professional Agrimensor PA-E3-2026 C.I.E.

Usuarios inscritos

ID	Nombre	Correo electrónico	Perfil	Fecha de creación	Estado	Acciones
1	DA MILENIO MARQUEZ AGUIRRE GUZMAN	damilem@ric.gub.gt	Administrador	10/05/2026	Activo	[Iconos]
2	DA MILENIO MARQUEZ AGUIRRE GUZMAN	damilem@ric.gub.gt	Administrador	10/05/2026	Activo	[Iconos]
3	DA MILENIO MARQUEZ AGUIRRE GUZMAN	damilem@ric.gub.gt	Administrador	10/05/2026	Activo	[Iconos]
4	DA MILENIO MARQUEZ AGUIRRE GUZMAN	damilem@ric.gub.gt	Administrador	10/05/2026	Activo	[Iconos]
5	DA MILENIO MARQUEZ AGUIRRE GUZMAN	damilem@ric.gub.gt	Administrador	10/05/2026	Activo	[Iconos]
6	DA MILENIO MARQUEZ AGUIRRE GUZMAN	damilem@ric.gub.gt	Administrador	10/05/2026	Activo	[Iconos]
7	DA MILENIO MARQUEZ AGUIRRE GUZMAN	damilem@ric.gub.gt	Administrador	10/05/2026	Activo	[Iconos]
8	DA MILENIO MARQUEZ AGUIRRE GUZMAN	damilem@ric.gub.gt	Administrador	10/05/2026	Activo	[Iconos]

ESCAT

Profesional Agrimensor PA-E3-2026 C.I.E.

Editar la configuración del curso

General

Nombre completo del curso: Profesional Agrimensor PA-E3-2026 C.I.E.

Nombre del curso: PA-E3-2026

Categoría del curso: ESCAT (Ingeniería y Agrimensura)

Modalidad de curso: Curso

Fecha de inicio del curso: 11/01/2026

Fecha de término del curso: 31/03/2026

Horario de clases: 08:00 - 12:00

Descripción

Resumen del curso

ESCAT

Técnico Agrimensor TA-E2-2026

Usuarios inscritos

Nombre: A B C D E F G H I J K L M N O P Q R S T U V W X Y Z

Apellido: A B C D E F G H I J K L M N O P Q R S T U V W X Y Z

ID	Nombre	Apellido	Estado	Matrícula	Fecha de inscripción	Acciones
1	ALFONSO BARRALDO CAYAS	ALFONSO BARRALDO CAYAS	Estudiante	Matrícula	4/10/2025	[Iconos]
2	Camilo Antonio Arroyave Gómez	CAMILLO ANTONIO ARROYAVE GÓMEZ	Estudiante	Matrícula	4/10/2025	[Iconos]
3	JUAN DANIEL MARTÍN RAMÍREZ	JUAN DANIEL MARTÍN RAMÍREZ	Estudiante	Matrícula	4/10/2025	[Iconos]
4	US GEORGINA MARTÍN	US GEORGINA MARTÍN	Estudiante	Matrícula	21/10/2025	[Iconos]
5	ESTHER MARCELA OSORIO	ESTHER MARCELA OSORIO	Estudiante	Matrícula	1/10/2025	[Iconos]
6	DAVID ESTEBAN HERNÁNDEZ	DAVID ESTEBAN HERNÁNDEZ	Estudiante	Matrícula	1/10/2025	[Iconos]



Técnico Agrimensor TA-E3-2026

Usuarios inscritos

Nombre	Apellido	Profesión	Categoría	Estado	Fecha	Acciones
JUAN PABLO ALONSO RIVERA	ALONSO RIVERA	INGENIERO	NO REGISTRADO	ACTIVO	17/04/2026	[Iconos]
DR. GONZALO ARRIAGA AGUIRRE	ARRIAGA AGUIRRE	ABOGADO	NO REGISTRADO	ACTIVO	17/04/2026	[Iconos]
IA. YOLANDA ALONSO RIVERA	ALONSO RIVERA	INGENIERA	NO REGISTRADO	ACTIVO	17/04/2026	[Iconos]
DR. CARLOS ALONSO RIVERA	ALONSO RIVERA	ABOGADO	NO REGISTRADO	ACTIVO	17/04/2026	[Iconos]
DR. GONZALO ARRIAGA AGUIRRE	ARRIAGA AGUIRRE	ABOGADO	NO REGISTRADO	ACTIVO	17/04/2026	[Iconos]
DR. YOLANDA ALONSO RIVERA	ALONSO RIVERA	INGENIERA	NO REGISTRADO	ACTIVO	17/04/2026	[Iconos]

Técnico Agrimensor TA-E4-2026 FAUSAC

Usuarios inscritos

Nombre	Apellido	Profesión	Categoría	Estado	Fecha	Acciones
DR. CARLOS ALONSO RIVERA	ALONSO RIVERA	ABOGADO	NO REGISTRADO	ACTIVO	17/04/2026	[Iconos]
DR. GONZALO ARRIAGA AGUIRRE	ARRIAGA AGUIRRE	ABOGADO	NO REGISTRADO	ACTIVO	17/04/2026	[Iconos]
DR. YOLANDA ALONSO RIVERA	ALONSO RIVERA	INGENIERA	NO REGISTRADO	ACTIVO	17/04/2026	[Iconos]
DR. CARLOS ALONSO RIVERA	ALONSO RIVERA	ABOGADO	NO REGISTRADO	ACTIVO	17/04/2026	[Iconos]
DR. GONZALO ARRIAGA AGUIRRE	ARRIAGA AGUIRRE	ABOGADO	NO REGISTRADO	ACTIVO	17/04/2026	[Iconos]
DR. YOLANDA ALONSO RIVERA	ALONSO RIVERA	INGENIERA	NO REGISTRADO	ACTIVO	17/04/2026	[Iconos]

Capacitación de Mercados y Técnicas en Ventas CONVOCATORIA 2

Inicio | CONVOCATORIA | **USUARIOS** | PARTICIPANTES | PAGOS

DESCRIPCIÓN | **USUARIOS INSCRITOS**

USUARIO CON: |

USUARIOS INSCRITOS

USUARIO: |

ID	USUARIO	EMAIL	ESTADO	FECHA DE INSCRIPCIÓN	FECHA DE EXPIRACIÓN	ACCIONES
1	GU. OSMAR TORRES AMARILLO	osmarosmar@ms.com	Estado	16/07/2016	31/07/2016	<input type="checkbox"/> <input type="checkbox"/> <input type="checkbox"/>
2	GU. CARLOS ANTONIO GONZALEZ CHOLE	carlosantonio@ms.com	Estado	16/07/2016	31/07/2016	<input type="checkbox"/> <input type="checkbox"/> <input type="checkbox"/>
3	GU. ESTEFANY NARANJO CASTELLANO	estefany@ms.com	Estado	16/07/2016	31/07/2016	<input type="checkbox"/> <input type="checkbox"/> <input type="checkbox"/>
4	GU. RAFAEL ANDRÉS JORDÁN BARRA	rafael@ms.com	Estado	16/07/2016	31/07/2016	<input type="checkbox"/> <input type="checkbox"/> <input type="checkbox"/>
5	GU. CRISTÓBAL ANDRÉS LÓPEZ KAYKIN	cristobal@ms.com	Estado	16/07/2016	31/07/2016	<input type="checkbox"/> <input type="checkbox"/> <input type="checkbox"/>
6	GU. JOSÉ CARLOS MORALES MORALES	josecarlos@ms.com	Estado	16/07/2016	31/07/2016	<input type="checkbox"/> <input type="checkbox"/> <input type="checkbox"/>
7	GU. JUAN CARLOS MORALES MORALES	juan@ms.com	Estado	16/07/2016	31/07/2016	<input type="checkbox"/> <input type="checkbox"/> <input type="checkbox"/>
8	GU. ADELINA ROSA MORALES ESCOBAR	adelina@ms.com	Estado	16/07/2016	31/07/2016	<input type="checkbox"/> <input type="checkbox"/> <input type="checkbox"/>

Curso de los principios básicos de administración CONVOCATORIA 2

Inicio | CONVOCATORIA | **USUARIOS** | PARTICIPANTES | PAGOS

DESCRIPCIÓN | **USUARIOS INSCRITOS**

USUARIO CON: |

USUARIOS INSCRITOS

USUARIO: |

ID	USUARIO	EMAIL	ESTADO	FECHA DE INSCRIPCIÓN	FECHA DE EXPIRACIÓN	ACCIONES
1	GU. CARMEN ROSA MORALES ESCOBAR	carmen@ms.com	Estado	16/07/2016	31/07/2016	<input type="checkbox"/> <input type="checkbox"/> <input type="checkbox"/>
2	GU. CARLOS ANDRÉS JORDÁN BARRA	carlos@ms.com	Estado	16/07/2016	31/07/2016	<input type="checkbox"/> <input type="checkbox"/> <input type="checkbox"/>
3	GU. ANDRÉS ANDRÉS LÓPEZ KAYKIN	andres@ms.com	Estado	16/07/2016	31/07/2016	<input type="checkbox"/> <input type="checkbox"/> <input type="checkbox"/>
4	GU. ESTEFANY NARANJO CASTELLANO	estefany@ms.com	Estado	16/07/2016	31/07/2016	<input type="checkbox"/> <input type="checkbox"/> <input type="checkbox"/>
5	GU. JOSÉ CARLOS MORALES MORALES	josecarlos@ms.com	Estado	16/07/2016	31/07/2016	<input type="checkbox"/> <input type="checkbox"/> <input type="checkbox"/>
6	GU. ADELINA ROSA MORALES ESCOBAR	adelina@ms.com	Estado	16/07/2016	31/07/2016	<input type="checkbox"/> <input type="checkbox"/> <input type="checkbox"/>
7	GU. JUAN CARLOS MORALES MORALES	juan@ms.com	Estado	16/07/2016	31/07/2016	<input type="checkbox"/> <input type="checkbox"/> <input type="checkbox"/>
8	GU. CARLOS ANDRÉS JORDÁN BARRA	carlos@ms.com	Estado	16/07/2016	31/07/2016	<input type="checkbox"/> <input type="checkbox"/> <input type="checkbox"/>

ESCAT

Taller administración estratégica gerencial CONVOCATORIA 2

Inicio | Inscripción | Desinscripción | Consultas | Reportes | Ayuda

Inicio | Inscripción | Desinscripción | Consultas | Reportes | Ayuda

Inicio | Inscripción | Desinscripción | Consultas | Reportes | Ayuda

Inicio | Inscripción | Desinscripción | Consultas | Reportes | Ayuda

Inicio | Inscripción | Desinscripción | Consultas | Reportes | Ayuda

Inicio | Inscripción | Desinscripción | Consultas | Reportes | Ayuda

Inicio | Inscripción | Desinscripción | Consultas | Reportes | Ayuda

Nombre	Correo electrónico	Estado	Fecha de inscripción	Fecha de desinscripción	Fecha de actualización	Acciones
01. Centroamericano Amigos Cliente	amigoscliente@gmail.com	Activo	14/01/2014		14/01/2014	[Iconos]
02. Centroamericano Amigos Cliente	amigoscliente@gmail.com	Activo	14/01/2014		14/01/2014	[Iconos]
03. Centroamericano Amigos Cliente	amigoscliente@gmail.com	Activo	14/01/2014		14/01/2014	[Iconos]
04. Centroamericano Amigos Cliente	amigoscliente@gmail.com	Activo	14/01/2014		14/01/2014	[Iconos]
05. Centroamericano Amigos Cliente	amigoscliente@gmail.com	Activo	14/01/2014		14/01/2014	[Iconos]
06. Centroamericano Amigos Cliente	amigoscliente@gmail.com	Activo	14/01/2014		14/01/2014	[Iconos]
07. Centroamericano Amigos Cliente	amigoscliente@gmail.com	Activo	14/01/2014		14/01/2014	[Iconos]
08. Centroamericano Amigos Cliente	amigoscliente@gmail.com	Activo	14/01/2014		14/01/2014	[Iconos]
09. Centroamericano Amigos Cliente	amigoscliente@gmail.com	Activo	14/01/2014		14/01/2014	[Iconos]
10. Centroamericano Amigos Cliente	amigoscliente@gmail.com	Activo	14/01/2014		14/01/2014	[Iconos]

ESCAT

Capacitación sobre Pedagogía Empresarial CONVOCATORIA 2

Inicio | Inscripción | Desinscripción | Consultas | Reportes | Ayuda

Inicio | Inscripción | Desinscripción | Consultas | Reportes | Ayuda

Inicio | Inscripción | Desinscripción | Consultas | Reportes | Ayuda

Inicio | Inscripción | Desinscripción | Consultas | Reportes | Ayuda

Inicio | Inscripción | Desinscripción | Consultas | Reportes | Ayuda

Inicio | Inscripción | Desinscripción | Consultas | Reportes | Ayuda

Inicio | Inscripción | Desinscripción | Consultas | Reportes | Ayuda

Nombre	Correo electrónico	Estado	Fecha de inscripción	Fecha de desinscripción	Fecha de actualización	Acciones
01. Centroamericano Amigos Cliente	amigoscliente@gmail.com	Activo	14/01/2014		14/01/2014	[Iconos]
02. Centroamericano Amigos Cliente	amigoscliente@gmail.com	Activo	14/01/2014		14/01/2014	[Iconos]
03. Centroamericano Amigos Cliente	amigoscliente@gmail.com	Activo	14/01/2014		14/01/2014	[Iconos]
04. Centroamericano Amigos Cliente	amigoscliente@gmail.com	Activo	14/01/2014		14/01/2014	[Iconos]
05. Centroamericano Amigos Cliente	amigoscliente@gmail.com	Activo	14/01/2014		14/01/2014	[Iconos]
06. Centroamericano Amigos Cliente	amigoscliente@gmail.com	Activo	14/01/2014		14/01/2014	[Iconos]
07. Centroamericano Amigos Cliente	amigoscliente@gmail.com	Activo	14/01/2014		14/01/2014	[Iconos]
08. Centroamericano Amigos Cliente	amigoscliente@gmail.com	Activo	14/01/2014		14/01/2014	[Iconos]
09. Centroamericano Amigos Cliente	amigoscliente@gmail.com	Activo	14/01/2014		14/01/2014	[Iconos]
10. Centroamericano Amigos Cliente	amigoscliente@gmail.com	Activo	14/01/2014		14/01/2014	[Iconos]

ESCAT

Capacitación en pedagogía virtual CONVOCATORIA 2

Usuarios inscritos

Nombre	Correo	Profesión	Edad	Sexo	Acciones
1. Carlos Alejandro Amador C. Barrios	carlosamador@gmail.com	Maestro	46	M	[Iconos]
2. Yanis Carolina Cardenas Marcano	yaniscardenas2011@icloud.com	Profesora	30	F	[Iconos]
3. Ana Carolina Cordero Garcia	anacordero2011@gmail.com	Docente	30	F	[Iconos]
4. Yvonne Rosendo de la Cruz Ramirez	yvonnevrosendo@gmail.com	Docente	30	F	[Iconos]
5. Dora Angélica Guzmán Rodríguez	angelicaguzman@gmail.com	Docente	30	F	[Iconos]
6. María Alejandra Quirós Díaz	quirosaalejandra@gmail.com	Docente	30	F	[Iconos]
7. María Patricia López Viquez	mpatricia@gmail.com	Docente	30	F	[Iconos]
8. María Mercedes Martínez	mmartinez@gmail.com	Docente	30	F	[Iconos]

ESCAT

Capacitación en Estrategias de Negocios Centradas en el Cliente CONVOCATORIA 2

Usuarios inscritos

Nombre	Correo	Profesión	Edad	Sexo	Acciones
1. Carlos Alejandro Amador C. Barrios	carlosamador@gmail.com	Maestro	46	M	[Iconos]
2. Ana Carolina Cordero Garcia	anacordero2011@gmail.com	Docente	30	F	[Iconos]
3. Ana Carolina Cordero Garcia	anacordero2011@gmail.com	Docente	30	F	[Iconos]
4. Yvonne Rosendo de la Cruz Ramirez	yvonnevrosendo@gmail.com	Docente	30	F	[Iconos]
5. Dora Angélica Guzmán Rodríguez	angelicaguzman@gmail.com	Docente	30	F	[Iconos]
6. María Alejandra Quirós Díaz	quirosaalejandra@gmail.com	Docente	30	F	[Iconos]
7. María Patricia López Viquez	mpatricia@gmail.com	Docente	30	F	[Iconos]
8. María Mercedes Martínez	mmartinez@gmail.com	Docente	30	F	[Iconos]
9. María Mercedes Martínez	mmartinez@gmail.com	Docente	30	F	[Iconos]
10. María Mercedes Martínez	mmartinez@gmail.com	Docente	30	F	[Iconos]
11. María Mercedes Martínez	mmartinez@gmail.com	Docente	30	F	[Iconos]
12. María Mercedes Martínez	mmartinez@gmail.com	Docente	30	F	[Iconos]
13. María Mercedes Martínez	mmartinez@gmail.com	Docente	30	F	[Iconos]
14. María Mercedes Martínez	mmartinez@gmail.com	Docente	30	F	[Iconos]
15. María Mercedes Martínez	mmartinez@gmail.com	Docente	30	F	[Iconos]

ESCAT

Capacitación en Diseño de Indicadores de Gestión CONVOCATORIA 2

Curso de Capacitación

Usuarios inscritos

Nombre	Apellido	Correo	Telefono	Fecha	Acciones
Carla Alejandra Arredondo Chavez	Arredondo	carlaalejandra@guatemala.com	502 22 12 12	2 de agosto	[Iconos]
Juan Carlos Gutierrez Martinez	Martinez	juancharles@guatemala.com	502 22 12 12	2 de agosto	[Iconos]
José Carlos Sánchez Muñoz	Muñoz	josecarlos@guatemala.com	502 22 12 12	2 de agosto	[Iconos]
Adriana Patricia Sánchez	Sánchez	adriana@guatemala.com	502 22 12 12	2 de agosto	[Iconos]

ESCAT

Curso de Emprendimiento CONVOCATORIA 2

Curso de Emprendimiento

Usuarios inscritos

Nombre	Apellido	Correo	Telefono	Fecha	Acciones
Carla Alejandra Arredondo Chavez	Arredondo	carlaalejandra@guatemala.com	502 22 12 12	2 de agosto	[Iconos]
Juan Carlos Gutierrez Martinez	Martinez	juancharles@guatemala.com	502 22 12 12	2 de agosto	[Iconos]
José Carlos Sánchez Muñoz	Muñoz	josecarlos@guatemala.com	502 22 12 12	2 de agosto	[Iconos]
Adriana Patricia Sánchez	Sánchez	adriana@guatemala.com	502 22 12 12	2 de agosto	[Iconos]

ESCAT

Curso de fundamentos de coaching educativo CONVOCATORIA 2

Usuarios inscritos

ID	Nombre	Correo electrónico	Apellido	Nombre completo	Fecha de inscripción	Acciones
12	ESCALAR ANTONIO ESCALAR	antonio@escalar.com	ESCALAR	Antonio Escalar	2 de agosto	[Iconos]
13	YAN YANER GONZALEZ GARCIA	yaner@yaner.com	YANER	Yaner Gonzalez	3 de agosto	[Iconos]
14	JOSÉ ALEJANDRO BARRERA BARRERA	alejandro@barrera.com	BARRERA	José Alejandro Barrera	4 de agosto	[Iconos]
15	JULIO CESAR MORALES MORALES	cesar@morales.com	MORALES	Julio Cesar Morales	5 de agosto	[Iconos]
16	RODRIGUEZ MORALES RICARDO	ricardo@morales.com	MORALES	Rodríguez Morales	6 de agosto	[Iconos]

ESCAT

Capacitación en Liderazgo y Coaching CONVOCATORIA 2

Usuarios inscritos

ID	Nombre	Correo electrónico	Apellido	Nombre completo	Fecha de inscripción	Acciones
17	Carlos Alejandro Zamora Zamora	carlos@zamora.com	ZAMORA	Carlos Alejandro Zamora	7 de agosto	[Iconos]
18	DR. CARLOS LÓPEZ	carlos@lopez.com	LOPEZ	Dr. Carlos López	8 de agosto	[Iconos]
19	JOSÉ MARÍA MORALES BARRERA	maria@morales.com	MORALES	José María Morales	9 de agosto	[Iconos]
20	JULIO CESAR MORALES MORALES	cesar@morales.com	MORALES	Julio Cesar Morales	10 de agosto	[Iconos]
21	RODRIGUEZ MORALES RICARDO	ricardo@morales.com	MORALES	Rodríguez Morales	11 de agosto	[Iconos]

ESCAT

Curso de estrategias de negociación CONVOCATORIA 2

Usuarios inscritos

ID	Nombre	Correo electrónico	Estado	Grupos	Fecha de inscripción	Acciones
1	ASATI HERRERA SOC	herra@asati.com	Activo	No hay grupos	18/06/2018	[Iconos]
2	Comunidad Agraria de San Juan de los Rios	comunidad@sanjuan.com	Activo	No hay grupos	18/06/2018	[Iconos]
3	Comunidad Agraria de San Juan de los Rios	comunidad@sanjuan.com	Activo	No hay grupos	18/06/2018	[Iconos]
4	Comunidad Agraria de San Juan de los Rios	comunidad@sanjuan.com	Activo	No hay grupos	18/06/2018	[Iconos]
5	Comunidad Agraria de San Juan de los Rios	comunidad@sanjuan.com	Activo	No hay grupos	18/06/2018	[Iconos]
6	Comunidad Agraria de San Juan de los Rios	comunidad@sanjuan.com	Activo	No hay grupos	18/06/2018	[Iconos]
7	Comunidad Agraria de San Juan de los Rios	comunidad@sanjuan.com	Activo	No hay grupos	18/06/2018	[Iconos]
8	Comunidad Agraria de San Juan de los Rios	comunidad@sanjuan.com	Activo	No hay grupos	18/06/2018	[Iconos]
9	Comunidad Agraria de San Juan de los Rios	comunidad@sanjuan.com	Activo	No hay grupos	18/06/2018	[Iconos]
10	Comunidad Agraria de San Juan de los Rios	comunidad@sanjuan.com	Activo	No hay grupos	18/06/2018	[Iconos]

ESCAT

Capacitación Apoyo Social CONVOCATORIA 2

Usuarios inscritos

ID	Nombre	Correo electrónico	Estado	Grupos	Fecha de inscripción	Acciones
1	Comunidad Agraria de San Juan de los Rios	comunidad@sanjuan.com	Activo	No hay grupos	18/06/2018	[Iconos]
2	Comunidad Agraria de San Juan de los Rios	comunidad@sanjuan.com	Activo	No hay grupos	18/06/2018	[Iconos]
3	Comunidad Agraria de San Juan de los Rios	comunidad@sanjuan.com	Activo	No hay grupos	18/06/2018	[Iconos]
4	Comunidad Agraria de San Juan de los Rios	comunidad@sanjuan.com	Activo	No hay grupos	18/06/2018	[Iconos]
5	Comunidad Agraria de San Juan de los Rios	comunidad@sanjuan.com	Activo	No hay grupos	18/06/2018	[Iconos]
6	Comunidad Agraria de San Juan de los Rios	comunidad@sanjuan.com	Activo	No hay grupos	18/06/2018	[Iconos]
7	Comunidad Agraria de San Juan de los Rios	comunidad@sanjuan.com	Activo	No hay grupos	18/06/2018	[Iconos]
8	Comunidad Agraria de San Juan de los Rios	comunidad@sanjuan.com	Activo	No hay grupos	18/06/2018	[Iconos]
9	Comunidad Agraria de San Juan de los Rios	comunidad@sanjuan.com	Activo	No hay grupos	18/06/2018	[Iconos]
10	Comunidad Agraria de San Juan de los Rios	comunidad@sanjuan.com	Activo	No hay grupos	18/06/2018	[Iconos]



ESCAT

Capacitación sobre Administración de Puestos CONVOCATORIA 2

USUARIOS INSCRITOS

ID	Nombre	Correo electrónico	Apellido	Nombre psc	Días	Acciones
01	Carla Amador G. G. G. G.	carlaamador@escat.gub.gt	Maldonado	Recepcion	3 segundos	[Iconos]
02	José Luis Maldonado Maldonado	maldojld@escat.gub.gt	Maldonado	Recepcion	1 minuto	[Iconos]
03	Juan Carlos Maldonado Maldonado	maldojcm@escat.gub.gt	Maldonado	Recepcion	1 minuto	[Iconos]
04	Roberto Maldonado Maldonado	maldojm@escat.gub.gt	Maldonado	Recepcion	1 minuto	[Iconos]
05	Roberto Maldonado Maldonado	maldojm@escat.gub.gt	Maldonado	Recepcion	1 minuto	[Iconos]

ESCAT

Capacitación de Liderazgo, trabajo en equipo, comunicación y manejo de conflictos CONVOCATORIA 2

USUARIOS INSCRITOS

ID	Nombre	Correo electrónico	Apellido	Nombre psc	Días	Acciones
01	Carlos Maldonado Maldonado	maldojm@escat.gub.gt	Maldonado	Recepcion	2 segundos	[Iconos]
02	Luis Maldonado Maldonado	maldojm@escat.gub.gt	Maldonado	Recepcion	1 minuto	[Iconos]
03	Roberto Maldonado Maldonado	maldojm@escat.gub.gt	Maldonado	Recepcion	1 minuto	[Iconos]
04	Roberto Maldonado Maldonado	maldojm@escat.gub.gt	Maldonado	Recepcion	1 minuto	[Iconos]
05	Roberto Maldonado Maldonado	maldojm@escat.gub.gt	Maldonado	Recepcion	1 minuto	[Iconos]
06	Roberto Maldonado Maldonado	maldojm@escat.gub.gt	Maldonado	Recepcion	1 minuto	[Iconos]
07	Roberto Maldonado Maldonado	maldojm@escat.gub.gt	Maldonado	Recepcion	1 minuto	[Iconos]
08	Roberto Maldonado Maldonado	maldojm@escat.gub.gt	Maldonado	Recepcion	1 minuto	[Iconos]



REGISTRO DE INFORMACIÓN CATASTRAL DE GUATEMALA INFORME FINAL DE ACTIVIDADES

RENLÓN PRESUPUESTARIO 029 "OTRAS REMUNERACIONES DEL PERSONAL TEMPORAL"	
Nombre del Contratista: Carlos Armando Arrivillaga Chávez	No. De Contrato: RIC-R-029-0068-2026.
Nombre del Servicio: Servicios Técnicos en Operaciones Educativas y Soporte.	Dirección Municipal, Gerencia, Coordinación o Unidad: Coordinación de la Escuela de Formación y Capacitación para el Desarrollo Territorial y Catastral.
Proyecto: Registro de Información Catastral de Guatemala –RIC-.	Plazo del Contrato: Enero a Marzo 2026.

LISTADO DE ACTIVIDADES SEGÚN TDR DEL CONTRATO SUSCRITO	RESULTADOS OBTENIDOS
<p>a) Colaborar en las operaciones académicas a lo interno y externo de la Escuela de Formación y Capacitación para el Desarrollo Territorial y Catastral-ESCAT-;</p>	<p>FEBRERO 2026.</p> <ul style="list-style-type: none"> • Se colaboró en la generación de boletas de pago para estudiantes del Curso de Técnico Agrimensor, Código: TA-E1-2026 CUNORI, en la plataforma SISVEN. • Se colaboró en la generación de boletas de pago para estudiantes del Curso de Profesional Agrimensor, Código: PA-E1-2026, en la plataforma SISVEN. • Se colaboró en la generación de boletas de pago para estudiantes del Curso de Profesional Agrimensor, Código: PA-E2-2026 -C.I.E.-, en la plataforma SISVEN. <p>MARZO 2026.</p> <ul style="list-style-type: none"> • Se colaboró en la generación de boletas de pago para estudiantes del Curso de Técnico Agrimensor, Código: TA-E2-2026, en la plataforma SISVEN. • Se colaboró en la generación de boletas de pago para estudiantes del Curso de Técnico Agrimensor, Código: TA-E3-2026, en la plataforma SISVEN. • Se colaboró en la generación de boletas de pago para estudiantes del Curso de Técnico Agrimensor, Código: TA-E4-2026 FAUSAC,

	<p>en la plataforma SISVEN.</p> <ul style="list-style-type: none"> • Se colaboró en la generación de boletas de pago para estudiantes del Curso de Profesional Agrimensor, Código: PA-E3-2026 C.I.E., en la plataforma SISVEN. • Se colaboró en la generación de boletas de pago para estudiantes del Curso de Profesional Agrimensor, Código: PA-E4-2026, en la plataforma SISVEN.
<p>b) Colaborar en el control de documentación y usuarios;</p>	<p>FEBRERO 2026.</p> <ul style="list-style-type: none"> • Se colaboró en el control de la documentación de los participantes del Curso de Profesional Agrimensor, Código: PA-E1-2026. • Se colaboró en el control de la documentación de los participantes del Curso de Profesional Agrimensor, Código: PA-E2-2026 -C.I.E.-. <p>MARZO 2026.</p> <ul style="list-style-type: none"> • Se colaboró en el control de la documentación de los participantes del Curso de Profesional Agrimensor, Código: PA-E3-2026 -C.I.E.-. • Se colaboró en el control de la documentación de los participantes del Curso de Profesional Agrimensor, Código: PA-E4-2026.
<p>c) Apoyar en la gestión de cursos, cursos libres, seminarios, talleres, diplomados y capacitaciones en sus diferentes modalidades;</p>	<p>ENERO 2026.</p> <ul style="list-style-type: none"> • Se apoyó con la creación de la "Gestión de Categorías" para el ciclo 2026, en la Plataforma Moodle de la Escuela de Formación y Capacitación para el Desarrollo Territorial y Catastral -ESCAT-. • Se apoyó en la creación de Categoría de Curso "Profesional Agrimensor" 2026, en la Plataforma Moodle de la Escuela de Formación y Capacitación para el

Desarrollo Territorial y Catastral -ESCAT-

- Se apoyó en la creación de Categoría de Curso "Técnico Agrimensor" 2026, en la Plataforma Moodle de la Escuela de Formación y Capacitación para el Desarrollo Territorial y Catastral -ESCAT-.
- Se apoyó en la creación de Categoría de "Educación Continua" 2026, en la Plataforma Moodle de la Escuela de Formación y Capacitación para el Desarrollo Territorial y Catastral -ESCAT-.
- Se apoyó en la creación de Categoría de "Cursos Libres" 2026, en la Plataforma Moodle de la Escuela de Formación y Capacitación para el Desarrollo Territorial y Catastral -ESCAT-.

FEBRERO 2026.

- Se apoyó en la creación del Curso de Técnico Agrimensor, Código: TA-E1-2026 en la Plataforma Moodle ESCAT.
- Se apoyó en la creación del Curso de Profesional Agrimensor, Código: PA-E1-2026, en la Plataforma Moodle ESCAT.
- Se apoyó en la creación del Curso de Profesional Agrimensor, Código: PA-E2-2026 -C.I.E.-, en la Plataforma Moodle ESCAT.
- Se apoyó en la asignación de tutores al Curso de Técnico Agrimensor, Código: TA-E1-2026 CUNORI, en la Plataforma Moodle ESCAT.
- Se apoyó en la asignación de tutores al Curso de Profesional Agrimensor, Código: PA-E1-2026, en la Plataforma Moodle ESCAT.
- Se apoyó en la asignación de tutores al Curso de Profesional Agrimensor, Código: PA-E2-2026 -C.I.E.-, en la Plataforma Moodle ESCAT.
- Se apoyó en la creación de los cursos libres, diplomados y seminarios en la Plataforma Moodle de ESCAT, impartidos

en el mes de febrero 2026.

- Capacitación de Liderazgo, trabajo en equipo, comunicación y manejo de conflictos, CONVOCATORIA 1.
- Curso de Estrategias de Negociación, CONVOCATORIA 1.
- Capacitación en Liderazgo y Coaching, CONVOCATORIA 1.
- Capacitación sobre Pedagogía Empresarial, CONVOCATORIA 1.
- Capacitación en Pedagogía Virtual, CONVOCATORIA 1.
- Curso de Fundamentos de Coaching Educativo, CONVOCATORIA 1.
- Capacitación de Mercadeo y Técnicas en Ventas, CONVOCATORIA 1.
- Capacitación en Estrategias de Negocios Centradas en el Cliente, CONVOCATORIA 1.
- Curso sobre Atención al Cliente Interno, CONVOCATORIA 1.
- Curso de los Principios Básicos de Administración, CONVOCATORIA 1.
- Taller Administración Estratégica Gerencial, CONVOCATORIA 1.
- Curso de Administración de Proyectos, CONVOCATORIA 1.
- Capacitación sobre Administración de Puestos, CONVOCATORIA 1.
- Curso de Emprendimiento, CONVOCATORIA 1.
- Capacitación en Diseño de Indicadores de Gestión, CONVOCATORIA 1.
- Capacitación Apoyo Social, CONVOCATORIA 1.
- Capacitación de Relaciones Humanas, CONVOCATORIA 1.
- Curso de Relaciones

Interpersonales, CONVOCATORIA
1.

MARZO 2026.

- Se apoyó en la creación del Curso de Técnico Agrimensor, Código: TA-E2-2026, en la Plataforma Moodle ESCAT.
- Se apoyó en la creación del Curso de Técnico Agrimensor, Código: TA-E3-2026, en la Plataforma Moodle ESCAT.
- Se apoyó en la creación del Curso de Técnico Agrimensor, Código: TA-E4-2026 FAUSAC, en la Plataforma Moodle ESCAT.
- Se apoyó en la creación del Curso de Profesional Agrimensor, Código: PA-E3-2026 -C.I.E.-, en la Plataforma Moodle ESCAT.
- Se apoyó en la creación del Curso de Profesional Agrimensor, Código: PA-E4-2026, en la Plataforma Moodle ESCAT.
- Se apoyó en la asignación de tutores al Curso de Técnico Agrimensor, Código: TA-E2-2026, en la Plataforma Moodle ESCAT.
- Se apoyó en la asignación de tutores al Curso de Técnico Agrimensor, Código: TA-E3-2026, en la Plataforma Moodle ESCAT.
- Se apoyó en la asignación de tutores al Curso de Técnico Agrimensor, Código: TA-E4-2026 FAUSAC, en la Plataforma Moodle ESCAT.
- Se apoyó en la asignación de tutores al Curso de Profesional Agrimensor, Código: PA-E3-2026 -C.I.E.-, en la Plataforma Moodle ESCAT.
- Se apoyó en la asignación de tutores al Curso de Profesional Agrimensor, Código: PA-E4-2026, en la Plataforma Moodle ESCAT.
- Se apoyó en la creación de los cursos libres, diplomados y seminarios en la

Plataforma Moodle de ESCAT, impartidos en el mes de marzo 2026.

- Capacitación de Liderazgo, trabajo en equipo, comunicación y manejo de conflictos, CONVOCATORIA 2.
- Curso de Estrategias de Negociación, CONVOCATORIA 2.
- Capacitación en Liderazgo y Coaching, CONVOCATORIA 2.
- Capacitación sobre Pedagogía Empresarial, CONVOCATORIA 2.
- Capacitación en Pedagogía Virtual, CONVOCATORIA 2.
- Curso de Fundamentos de Coaching Educativo, CONVOCATORIA 2.
- Capacitación de Mercadeo y Técnicas en Ventas, CONVOCATORIA 2.
- Capacitación en Estrategias de Negocios Centradas en el Cliente, CONVOCATORIA 2.
- Curso sobre Atención al Cliente Interno, CONVOCATORIA 2.
- Curso de los Principios Básicos de Administración, CONVOCATORIA 2.
- Taller Administración Estratégica Gerencial, CONVOCATORIA 2.
- Curso de Administración de Proyectos, CONVOCATORIA 2.
- Capacitación sobre Administración de Puestos, CONVOCATORIA 2.
- Curso de Emprendimiento, CONVOCATORIA 2.
- Capacitación en Diseño de Indicadores de Gestión, CONVOCATORIA 2.
- Capacitación Apoyo Social, CONVOCATORIA 2.
- Capacitación de Relaciones Humanas, CONVOCATORIA 2.

	<p>o Curso de Relaciones Interpersonales, CONVOCATORIA 2.</p>
<p>d) Coadyuvar en el soporte a usuarios que utilizan las plataformas educativas de la Escuela de Formación y Capacitación para el Desarrollo Territorial y Catastral-ESCAT-;</p>	<p>ENERO 2026.</p> <ul style="list-style-type: none"> • Se coadyuvó en la revisión de los Módulos 0, I, II, III, IV, V, y VI, del curso Técnico Agrimensor, en la Plataforma Moodle de la Escuela de Formación y Capacitación para el Desarrollo Territorial y Catastral -ESCAT-. • Se coadyuvó en la revisión de los Módulos 0, I, II, III, IV, V, VI, VII Y VIII, del curso Profesional Agrimensor, en la Plataforma Moodle de la Escuela de Formación y Capacitación para el Desarrollo Territorial y Catastral -ESCAT-. • Se coadyuvó en la revisión de los Módulos 0, I, II, III, del curso Institucionalidad Catastral -MODI, en la Plataforma Moodle de la Escuela de Formación y Capacitación para el Desarrollo Territorial y Catastral -ESCAT-. <p>FEBRERO 2026.</p> <ul style="list-style-type: none"> • Se coadyuvó en el restablecimiento de contraseña para los participantes del Curso de Técnico Agrimensor, Código: TA-E1-2026 CUNORI, en la Plataforma Moodle ESCAT. • Se coadyuvó en el restablecimiento de contraseña para los participantes del Curso de Profesional Agrimensor, Código: PA-E1-2026, en la Plataforma Moodle ESCAT. <p>MARZO 2026.</p> <ul style="list-style-type: none"> • Se coadyuvó en el restablecimiento de contraseña para los participantes del Curso de Técnico Agrimensor, Código: TA-E2-2026, en la Plataforma Moodle ESCAT. • Se coadyuvó en el restablecimiento de

	<p>contraseña para los participantes del Curso de Profesional Agrimensor, Código: PA-E4-2026, en la Plataforma Moodle ESCAT.</p>
<p>e) Colaborar en la gestión de usuarios de plataformas virtuales que son utilizadas en la ESCAT;</p>	<p>FEBRERO 2026.</p> <ul style="list-style-type: none"> • Se colaboró en la creación de usuarios para los estudiantes del Curso de Técnico Agrimensor, Código: TA-E1-2026 CUNORI, en la Plataforma Moodle ESCAT. • Se colaboró en la creación de usuarios para los estudiantes del Curso de Profesional Agrimensor, Código: PA-E1-2026, en la Plataforma Moodle ESCAT. • Se colaboró en la creación de usuarios para los estudiantes del Curso de Profesional Agrimensor, Código: PA-E2-2026 -C.I.E.-, en la Plataforma Moodle ESCAT. <p>MARZO 2026.</p> <ul style="list-style-type: none"> • Se colaboró en la creación de usuarios para los estudiantes del Curso de Técnico Agrimensor, Código: TA-E2-2026, en la Plataforma Moodle ESCAT. • Se colaboró en la creación de usuarios para los estudiantes del Curso de Técnico Agrimensor, Código: TA-E3-2026, en la Plataforma Moodle ESCAT. • Se colaboró en la creación de usuarios para los estudiantes del Curso de Técnico Agrimensor, Código: TA-E4-2026 FAUSAC, en la Plataforma Moodle ESCAT. • Se colaboró en la creación de usuarios para los estudiantes del Curso de Profesional Agrimensor, Código: PA-E3-2026 -C.I.E.-, en la Plataforma Moodle ESCAT. • Se colaboró en la creación de usuarios para los estudiantes del Curso de Profesional Agrimensor, Código: PA-E4-2026, en la Plataforma Moodle ESCAT.

f) Apoyar en el mercadeo de actividades y eventos que desarrolla la ESCAT, por medio del portal del RIC, por medios físicos, medios electrónicos y redes sociales;

MARZO 2026.

- Se apoyó en el monitoreo del mercadeo de actividades y eventos que desarrolla la ESCAT, por los medios de socialización oficiales; redes sociales y medios electrónicos, para los cursos de Técnico Agrimensor en el mes de marzo 2026.
- Se apoyó en el monitoreo del mercadeo de actividades y eventos que desarrolla la ESCAT, por los medios de socialización oficiales; redes sociales y medios electrónicos, para los cursos de Profesional Agrimensor en el mes de marzo 2026.

g) Realizar otras actividades relacionadas con el desarrollo del servicio técnico o que sean asignadas por el supervisor del servicio.

ENERO 2026.

- Se participó en reunión de trabajo del mes de enero 2026, para conocer las actividades académicas de cursos, cursos libres, seminarios, talleres, diplomados y capacitaciones en sus diferentes modalidades que se imparten en la Escuela de Formación y Capacitación para el Desarrollo Territorial y Catastral -ESCAT-.
- Se participo en la capacitación "Generalidades Informáticas para el personal interno del RIC", de manera virtual el día 20/01/2026 por parte de la Escuela de Formación y Capacitación para el Desarrollo Territorial y Catastral -ESCAT- en coordinación de la Gerencia de Tecnología de la Información del Registro de Información Catastral -RIC-.


FEBRERO 2026.


- Se participó en reunión de trabajo del mes de febrero 2026, para conocer las actividades académicas de cursos, cursos libres, seminarios, talleres, diplomados y

capacitaciones en sus diferentes modalidades que se imparten en la Escuela de Formación y Capacitación para el Desarrollo Territorial y Catastral -ESCAT-.

MARZO 2026.

- Se participó en reunión de trabajo del mes de marzo 2026, para conocer las actividades académicas de cursos, cursos libres, seminarios, talleres, diplomados y capacitaciones en sus diferentes modalidades que se imparten en la Escuela de Formación y Capacitación para el Desarrollo Territorial y Catastral -ESCAT-.

FIRMA: 
 Carlos Armando Arrivillaga Chávez
 Servicios Técnicos en Operaciones Educativas y Soporte.

Vo.Bo.: 
 Ing. Agr. Luis Fernando Barillas Eguizabal.
 Coordinador General de la Escuela de Catastro.

Aprobado: 
 Lid. Jorge Mario Ramos Galindo
 Coordinador de Recursos Humanos

Guatemala 31 de marzo 2026

Licenciado

Jorge Mario Ramos Galindo

Coordinador de Recursos Humanos

Registro de Información Catastral de Guatemala

Presente.

Estimado Lic. Ramos:

Me es grato dirigirme a usted con el propósito de extender la presente **CARTA DE ACEPTACIÓN** del resultado final de la prestación del servicio contratado.

En virtud del párrafo anterior me permito informar que, según el plazo de Vigencia del Contrato No. **RIC-R-029-0068-2026** del contratista: **Carlos Armando Arrivillaga Chávez** quien prestó sus **Servicios Técnicos**. Recibí a entera satisfacción los Servicios o Productos establecidos en dicho contrato, por lo tanto, confirmo el cumplimiento de las actividades asignadas en su contratación.

Sin otro particular me suscribo de usted.

Atentamente,

Firma:

Ing. Agr. Luis Fernando Barillas Eguizabal
Coordinador General de la Escuela de Catastro





**ESCUELA DE FORMACIÓN Y
CAPACITACIÓN PARA EL DESARROLLO
TERRITORIAL Y CATASTRAL - ESCAT-**

**CARLOS ARMANDO ARRIVILLAGA
CHÁVEZ**

**Servicios Técnicos en Operaciones Educativas y Soporte.
RIC-R-029-0068-2026**

**ANEXOS
INFORME FINAL
ENERO-MARZO DE 2026**

REGISTRO DE INFORMACIÓN CATASTRAL DE GUATEMALA INFORME MENSUAL DE ACTIVIDADES

REGLÓN PRESUPUESTARIO 029 "OTRAS REMUNERACIONES DEL PERSONAL TEMPORAL"	
Nombre del Contratista: MÓNICA CAROLINA CÁRCAMO RECINOS	No. De Contrato: RIC-R-029-0069-2026.
Nombre del Servicio: Servicios Profesionales de Soporte en Herramientas de Aprendizaje Digital.	Dirección Municipal, Gerencia, Coordinación o Unidad: Coordinación de la Escuela de Formación y Capacitación para el Desarrollo Territorial y Catastral.
Proyecto: Registro de Información Catastral de Guatemala -RIC-.	Informe correspondiente al mes de: MARZO 2026.

- Se colaboró con en análisis del curso "Fundamentos ISO 27001:2022", como propuesta académica para capacitar al personal de la Gerencia de Tecnología de la Información, del Registro de Información Catastral de Guatemala.
- Se colaboró con en análisis del curso "Implementador ISO 27001:2022", como propuesta académica para capacitar al personal de la Gerencia de Tecnología de la Información, del Registro de Información Catastral de Guatemala.
- Se colaboró con en análisis del curso " Principios de Ciberseguridad", como propuesta académica para capacitar al personal de la Gerencia de Tecnología de la Información, del Registro de Información Catastral de Guatemala.
- Se colaboró con en análisis del curso "Ciberseguridad", como propuesta académica para capacitar al personal de la Gerencia de Tecnología de la Información, del Registro de Información Catastral de Guatemala.
- Se apoyó en el soporte de herramientas de aprendizaje de la Escuela de Formación y Capacitación para el Desarrollo Territorial y Catastral -ESCAT- analizando Administración del Sitio, Boost (Impulso).
- Se apoyó en el soporte de herramientas de aprendizaje de la Escuela de Formación y Capacitación para el Desarrollo Territorial y Catastral -ESCAT- analizando Configuraciones para Importar / Exportar de Adaptable.


- Se apoyó en el soporte de herramientas de aprendizaje de la Escuela de Formación y Capacitación para el Desarrollo Territorial y Catastral -ESCAT- analizando Estructuras de competencia.
- Se apoyó en reuniones de planificación para la definición de acciones relacionadas con la logística y la caracterización de procesos del anteproyecto del Manual de Normas y Procedimientos de la Escuela de Formación y Capacitación para el Desarrollo Territorial y Catastral -ESCAT-.
- Se Colaboró en la asesoría del diseño e implementación de acciones de mejora orientadas a la elaboración del anteproyecto del Manual de Normas y Procedimientos de la Escuela de Formación y Capacitación para el Desarrollo Territorial y Catastral -ESCAT-.
- Se participó en reunión de trabajo del mes de marzo de 2026, con el objetivo de conocer las actividades académicas de cursos, cursos libres, seminarios, talleres, diplomados y capacitaciones en sus diferentes modalidades que se imparten en la Escuela de Formación y Capacitación para el Desarrollo Territorial y Catastral -ESCAT-.

FIRMA:



Mónica Cardina Cárcamo Reinos
Servicios Profesionales de Soporte en Herramientas de
Aprendizaje Digital
Ingeniera en Sistemas de Información y Ciencias de la
Computación
Colegiado 11,372

Vo.Bo.




Ing. Agr. Luis Fernando Barillas Eguizabal
Coordinador General de la Escuela de Catastro

ANEXOS CORRESPONDIENTES AL MES
DE MARZO DE 2026

MÓNICA CAROLINA CÁRCAMO RECINOS

SERVICIOS PROFESIONALES DE SOPORTE
EN HERRAMIENTAS DE APRENDIZAJE
DIGITAL

CONTRATO RIC-R-029-0069-2026

A handwritten signature in black ink, appearing to be 'Mónica Cárcamo Recinos', written in a cursive style.

Curso 1 Fundamentos ISO 27001:2022

El curso aborda los fundamentos del **Sistema de Gestión de Seguridad de la Información (SGSI)** conforme a ISO/IEC 27001:2022, iniciando con su contexto histórico, evolución y relación con la familia ISO/IEC 27000.

Se estudian los **conceptos clave**, como información, seguridad de la información, sistema de gestión y los principios de confidencialidad, integridad y disponibilidad. También se analizan los factores críticos de éxito y los beneficios de implementar un SGSI.

El temario explica la **estructura de la norma**, basada en el ciclo PHVA (Planificar-Hacer-Verificar-Actuar), detallando las cláusulas principales:

- Principios de Seguridad de la Información
- Fundamentos de la Norma
 - Contexto de la organización
 - Liderazgo
 - Planificación (gestión de riesgos y plan de tratamiento)
 - Soporte (recursos, competencia, comunicación, información documentada)
 - Operación (evaluación y tratamiento de riesgos)
 - Evaluación del desempeño (seguimiento, auditorías y revisión por la dirección)
 - Mejora (no conformidades y mejora continua)

Curso 2 Implementador ISO 27001:2022 – Fase 1

Introducción a los Sistemas de Gestión

- Información y Principios Generales
- La Seguridad de la Información
- El sistema de Gestión de la Seguridad de la Información - SGSI
- Factores Críticos de Éxito de un SGSI
- Beneficios de un SGSI
- Estructura de la ISO/IEC 27001:2022
- Estructura del Anexo A y sus 93 controles.
- Revisión de los 37 controles Organizacionales
- Revisión de los 8 controles de Personas
- Revisión de los 14 controles Físicos
- Revisión de los 34 controles Tecnológicos
- ISO/IEC 27001:2022

Planificación de la Implementación de un SGSI

- Ciclo Deming PHVA e ISO IEC 27001:2022
- PHVA Aplicado a la Implementación del SGSI
- Etapas de Implementación de un SGSI
- Pasos Generales en la Implementación
- Vista General Final

Pasos Generales en la Implementación

- Caso de negocio
- Partes de un caso de negocio
- Análisis de Brechas - Análisis GAP
- Objetivos Análisis GAP
- Modelos de Madurez



Curso 1 - Principios de Ciberseguridad

Fundamentos de Ciberseguridad

- **Definición de Ciberseguridad**
- **Áreas de Conocimiento**
 - Aspectos Humanos, Organizacionales y Regulatorios
 - Ataques y Defensas
 - Protección de Sistemas
 - Seguridad de Infraestructura
- **Principios de Seguridad**
 - Principios NIST
- **Modelado Formal y Métodos de Verificación**
- **Arquitectura de Seguridad y Ciclo de Vida**

Curso 2 - Ciberseguridad

NIST – Ciberseguridad

- **Importancia de la Ciberseguridad en Pequeñas Empresas**
- **Objetivos de la Ciberseguridad (Confidencialidad, Integridad y Disponibilidad)**
- **Amenazas Comunes – Descripciones**
 - Phishing
 - ~~Ransomware~~
 - Hackeo
 - Estafas e Impostores
 - Amenazas Naturales
- **Gestión de Riesgos**

Temas

Ajustes de temas
Selector de temas
Académico
Adaptable
Configuraciones
Configuraciones para importar / Exportar de Adaptable
Boost (Impulso)
Clásico (Clásico)
Equis

The footer contains the following elements:

- Logo:** ESCAT
- Menú:** Inicio, Quiénes somos, Servicios, Contacto
- Redes sociales:** Facebook, Twitter, YouTube, Instagram
- Contacto:** Dirección: Calle de la Libertad 10, Madrid; Teléfono: +34 91 522 12 12

There is a handwritten signature in the bottom right corner of the footer area.

Boost (Impulso)

Configuraciones generales

Configuraciones avanzadas

Bloques de navegación
navigationsettings.course

Valor predeterminado: navigation.settings.course_list.section_links

Los bloques de navegación no son necesarios al usar este tema y no se los enlazarán en el menú de "Añadir un bloque".

Preconfiguración del tema
default.css

Valor predeterminado: default.css

Definición una preconfiguración para cambiar rápidamente el aspecto del tema.

Archivos de preconfiguración adicionales del tema

Tamaño máximo para archivos: Sin límite, número máximo de archivos: 20



Archivos

Configuraciones para Importar / Exportar de Adaptable

Configuraciones actuales del tema

En esta sección Usted puede importar las configuraciones (propiedades) actuales del tema Adaptable en formato JSON. También puede Usted ver todas las configuraciones actuales en esta página en Moodle.

EXPORTAR PROPIEDADES COMO UNA CADENA DE CARACTERES JSON

Propiedad	Valor
moodle_version	2022041902.04
theme_version	2022051200
alertacolor	global
alertabackgroundcolorinfo	#f9d4d7
alertabackgroundcolorsuccess	#d4f9d6
alertabackgroundcolorwarning	#f9d4d3



Competencias > Estructuras de competencia

Escuela de Formación y Capacitación para el Desarrollo Territorial y Catastral

Estructuras de competencia


ANADIR NUEVA ESTRUCTURA DE COMPETENCIA

REPOSITORIO DE ESTRUCTURAS DE COMPETENCIA

Lista de estructuras de competencia

ID	Nombre	Estado
1

NO. ACTIVIDAD	ACTIVIDADES
1	Establecer la metodología para la realización del MNP
2	Revisión del listado de procedimientos de la propuesta del MNP.
3	Revisión final de los listados de procedimientos y presentación del Ing. Barrios para su aceptación y presentación del plan de trabajo
4	Realización de seguimiento de generalidades del MNP
5	Realización de los procedimientos
6	Revisión Teórica de los procedimientos y sugerencias de cambio
7	Revisión y consenso de la propuesta del MNP
8	Traslado del MNP para su revisión
9	Aceptación de los procedimientos
10	Elaboración de los Diagramas de Flujo y edición del MNP
11	Revisión de la propuesta del MNP a lo interno de la Sección.
12	Implementación de cambios propuestos.
13	Traslado con oficio, de la versión final del MNP para su aceptación
14	Aceptación del MNP u observaciones.
15	Implementación de cambios propuestos.
16	Traslado del MNP a la Coordinación de la ESCAT
17	Seguimiento al MNP en cuanto a la atención del Dictamen Jurídico u observaciones de la Dirección Ejecutiva Nacional (DEN).
18	Atención a observaciones de la Unidad de Asesoría Jurídica y Dirección Ejecutiva Nacional (realizar cambios y trasladar el MNP por medio de oficio).
19	Seguimiento al MNP en su Fase de Aprobación por parte del Consejo Directivo del RIC.
20	Atención a observaciones del Consejo o bien a la emisión de la Resolución.
21	Seguimiento para publicación del MNP en el portal Web institucional según lo siguiente: caratula, certificación del punto resolutorio del Acta de Aprobación, hojas de responsables y Vo.Ba. Debidamente firmadas y complemento del MNP; todo en formato PDF.
22	Seguimiento a la Publicación del MNP en la Página Web del RIC.
23	Socialización del MNP con el personal de la sección de ESCAT
24	Seguimiento y Supervisión a todas las gestiones.



[Handwritten signature]

**REGISTRO DE INFORMACIÓN CATASTRAL DE GUATEMALA
INFORME FINAL DE ACTIVIDADES**

RENLÓN PRESUPUESTARIO 029 "OTRAS REMUNERACIONES DEL PERSONAL TEMPORAL"	
Nombre del Contratista: MÓNICA CAROLINA CÁRCAMO RECINOS	No. De Contrato: RIC-R-029-0069-2026.
Nombre del Servicio: Servicios Profesionales de Soporte en Herramientas de Aprendizaje Digital.	Dirección Municipal, Gerencia, Coordinación o Unidad: Coordinación de la Escuela de Formación y Capacitación para el Desarrollo Territorial y Catastral.
Proyecto: Registro de Información Catastral de Guatemala -RIC-	Plazo del Contrato: ENERO a MARZO 2026.

LISTADO DE ACTIVIDADES SEGÚN TDR DEL CONTRATO SUSCRITO	RESULTADOS OBTENIDOS
<p>a) Colaborar en las diferentes actividades o eventos académicos que implemente la Escuela de Formación y Capacitación para el Desarrollo Territorial y Catastral –ESCAT-, en la modalidad virtual, presencial y semi-presencial.</p>	<ul style="list-style-type: none"> • Se colaboró en el análisis del curso libre denominado "LEAN SIX SIGMA apoyo en la mejora de los procesos de Tecnología", como propuesta académica para capacitar al personal de la Gerencia de Tecnología de la Información, del Registro de Información Catastral de Guatemala. • Se colaboró impartiendo el curso libre denominado "LEAN SIX SIGMA Apoyo en la mejora de los Procesos de Tecnología", como propuesta académica para capacitar al personal de la Gerencia de Tecnología de la Información, del Registro de Información Catastral de Guatemala. • Se colaboró con en análisis del curso "Fundamentos ISO 27001:2022", como propuesta académica para capacitar al personal de la Gerencia de Tecnología de la Información, del Registro de Información Catastral de Guatemala. • Se colaboró con en análisis del curso "Implementador ISO 27001:2022", como propuesta académica para capacitar al personal de la Gerencia de Tecnología de la Información, del Registro de Información Catastral de Guatemala.


	<ul style="list-style-type: none"> • Se colaboró con en análisis del curso "Principios de Ciberseguridad", como propuesta académica para capacitar al personal de la Gerencia de Tecnología de la Información, del Registro de Información Catastral de Guatemala. • Se colaboró con en análisis del curso "Ciberseguridad", como propuesta académica para capacitar al personal de la Gerencia de Tecnología de la Información, del Registro de Información Catastral de Guatemala.
<p>b) Apoyar en soporte de herramientas de aprendizaje digital en los diferentes cursos, cursos libres, capacitaciones, seminarios, charlas, talleres, pregrado, postgrado y maestrías que se realicen en la Escuela de Formación y Capacitación para el Desarrollo Territorial y Catastral -ESCAT-, en la modalidad virtual, presencial y semi-presencial.</p>	<ul style="list-style-type: none"> • Se apoyó en el soporte de herramientas de aprendizaje de la Escuela de Formación y Capacitación para el Desarrollo Territorial y Catastral -ESCAT- analizando Documentación de plugins Opencast Moodle. • Se apoyó en el soporte de herramientas de aprendizaje de la Escuela de Formación y Capacitación para el Desarrollo Territorial y Catastral -ESCAT- analizando Plugin de bloques Opencast. • Se colaboró en el acompañamiento de orientación sobre metodologías activas en entornos digitales de la Escuela de Formación y Capacitación para el Desarrollo Territorial y Catastral -ESCAT-. • Se apoyó en el soporte de herramientas de aprendizaje de la Escuela de Formación y Capacitación para el Desarrollo Territorial y Catastral -ESCAT- analizando MoodleNet. • Se apoyó en el soporte de herramientas de aprendizaje de la Escuela de Formación y Capacitación para el Desarrollo Territorial y Catastral -ESCAT- analizando Suscripción de Moodle App. • Se apoyó en el soporte de herramientas de





	<p>aprendizaje de la Escuela de Formación y Capacitación para el Desarrollo Territorial y Catastral -ESCAT- analizando Autenticación de Mobile.</p> <ul style="list-style-type: none">• Se apoyó en el soporte de herramientas de aprendizaje de la Escuela de Formación y Capacitación para el Desarrollo Territorial y Catastral -ESCAT- analizando Administración del Sitio, Boost (Impulso).• Se apoyó en el soporte de herramientas de aprendizaje de la Escuela de Formación y Capacitación para el Desarrollo Territorial y Catastral -ESCAT- analizando Configuraciones para Importar / Exportar de Adaptable.• Se apoyó en el soporte de herramientas de aprendizaje de la Escuela de Formación y Capacitación para el Desarrollo Territorial y Catastral -ESCAT- analizando Estructuras de competencia.
<p>c) Apoyar en la elaboración y/o actualización de documentos de soporte y procesos que sirvan de herramienta para eficientar los procesos de la Escuela de Formación y Capacitación para el Desarrollo Territorial y Catastral -ESCAT-.</p>	<ul style="list-style-type: none">• Se apoyó en el análisis de digitalización de documentación del archivo físico, para eficientar los procesos de la Escuela de Formación y Capacitación para el Desarrollo Territorial y Catastral -ESCAT.• Se apoyó en el análisis de elaboración de guías, manuales y videotutoriales de la Escuela de Formación y Capacitación para el Desarrollo Territorial y Catastral -ESCAT.

	<ul style="list-style-type: none"> • Se apoyó en el análisis de seguridad y buenas prácticas digitales en la orientación sobre protección de datos y privacidad. • Se apoyó en la reunión de consolidación de procesos documentados, como parte de la elaboración del anteproyecto del Manual de Normas y Procedimientos de la Escuela de Formación y Capacitación para el Desarrollo Territorial y Catastral -ESCAT-. • Se apoyó en reuniones de planificación para la definición de acciones relacionadas con la logística y la caracterización de procesos del anteproyecto del Manual de Normas y Procedimientos de la Escuela de Formación y Capacitación para el Desarrollo Territorial y Catastral -ESCAT-. • Se Colaboró en la asesoría del diseño e implementación de acciones de mejora orientadas a la elaboración del anteproyecto del Manual de Normas y Procedimientos de la Escuela de Formación y Capacitación para el Desarrollo Territorial y Catastral -ESCAT-. • Se elaboró cronograma y actividades de Manual de Normas y Procedimientos de la Escuela de Formación y Capacitación para el Desarrollo Territorial y Catastral -ESCAT-.
<p>d) Realizar otras actividades relacionadas con el desarrollo del servicio profesional o que sean asignadas por el supervisor del servicio.</p>	<ul style="list-style-type: none"> • Se participó en reunión de trabajo del mes de enero 2026, con el objetivo de conocer las actividades académicas de cursos, cursos libres, seminarios, talleres, diplomados y capacitaciones en sus diferentes modalidades que se imparten en la Escuela de Formación y Capacitación para el Desarrollo Territorial y Catastral -ESCAT-. • Se participó en reunión de trabajo del mes de febrero de 2026, con el objetivo de conocer las actividades académicas de cursos, cursos libres, seminarios, talleres, diplomados y capacitaciones en sus diferentes modalidades que se imparten en la Escuela de Formación y Capacitación para el Desarrollo Territorial y Catastral -ESCAT-.

- Se participó en reunión de trabajo del mes de marzo de 2026, con el objetivo de conocer las actividades académicas de cursos, cursos libres, seminarios, talleres, diplomados y capacitaciones en sus diferentes modalidades que se imparten en la Escuela de Formación y Capacitación para el Desarrollo Territorial y Catastral -ESCAT-.

FIRMA: 
 Mónica Carolina Cárcamo Recinos
 Servicios Profesionales de Soporte en Herramientas de Aprendizaje Digital
 Ingeniera en Sistemas de Información y Ciencias de la Computación
 Colegiado 11,372

Vo.Bo.: 
 Ing. Agr. Luis Fernando Barillas Eguizabal
 Coordinador General de la Escuela de Catastro



Aprobado: 
 Lic. Jorge Mario Rumbos
 Coordinador de Recursos Humanos




Guatemala 31 de marzo 2026

Licenciado

Jorge Mario Ramos Galindo

Coordinador de Recursos Humanos

Registro de Información Catastral de Guatemala

Presente.

Estimado Lic. Ramos:

Me es grato dirigirme a usted con el propósito de extender la presente **CARTA DE ACEPTACIÓN** del resultado final de la prestación del servicio contratado.


En virtud del párrafo anterior me permito informar que, según el plazo de Vigencia del Contrato No. **RIC-R-029-0069-2026** del contratista: **MÓNICA CAROLINA CÁRCAMO RECINOS** quien prestó sus **Servicios Profesionales de Soporte en Herramientas de Aprendizaje Digital**. Recibí a entera satisfacción los Servicios o Productos establecidos en dicho contrato, por lo tanto, confirmo el cumplimiento de las actividades asignadas en su contratación.

Sin otro particular me suscribo de usted.

Atentamente

Firma:

Ing. Agr. Luis Fernando Barillas Eguizabal
Coordinador General de la Escuela de Catastro





**ESCUELA DE FORMACIÓN Y CAPACITACIÓN
PARA EL DESARROLLO TERRITORIAL Y
CATASTRAL -ESCAT-**

INGA. MÓNICA CAROLINA CÁRCAMO RECINOS
SERVICIOS PROFESIONALES DE SOPORTE EN
HERRAMIENTAS DE APRENDIZAJE DIGITAL

RIC-R-029-0069-2026

ENERO A MARZO 2026

**REGISTRO DE INFORMACIÓN CATASTRAL DE GUATEMALA
INFORME MENSUAL DE ACTIVIDADES**

REGLÓN PRESUPUESTARIO 029 "OTRAS REMUNERACIONES DEL PERSONAL TEMPORAL"	
Nombre del Contratista: GRISELDA LETICIA ZURITA VEGA DE MORALES	No. De Contrato: RIC-R-029-0070-2026
Nombre del Servicio: Servicios Técnicos de Formación y Capacitación, para el Desarrollo Territorial.	Dirección Municipal, Gerencia, Coordinación o Unidad: Coordinación de la Escuela de Formación y Capacitación para el Desarrollo Territorial y Catastral.
Proyecto: Registro de Información Catastral de Guatemala –RIC-.	Informe correspondiente al mes de: Marzo 2026.

- Se participó en reunión de trabajo con el objetivo de revisar las actividades académicas de cursos, cursos libres, seminarios, talleres, diplomados y capacitaciones en sus diferentes modalidades que se imparten en la Escuela de Formación y Capacitación para el Desarrollo Territorial y Catastral -ESCAT-, para marzo de 2026.
- Se coadyuvó en la revisión y control de la documentación de los participantes del Curso de Técnico Agrimensor, código: TA-E2-2026.
- Se coadyuvó en la revisión y control de la documentación de los participantes del Curso de Técnico Agrimensor, código: TA-E3-2026.
- Se coadyuvó en la revisión y control de la documentación de los participantes del Curso de Técnico Agrimensor, código: TA-E4-2026 FAUSAC.
- Se colaboró en la actividad de apertura del Módulo II Aspectos Jurídicos en Plataforma Moodle de la ESCAT, del Curso de Técnico Agrimensor, código: TA-E2-2026.
- Se colaboró en la actividad de apertura del Módulo II Aspectos Jurídicos en Plataforma Moodle de la ESCAT, del Curso de Técnico Agrimensor, código: TA-E3-2026.
- Se colaboró en la actividad de apertura del Módulo II Aspectos Jurídicos en Plataforma Moodle de la ESCAT, del Curso de Técnico Agrimensor, código: TA-E4-2026 FAUSAC.
- Se colaboró con la apertura del foro con el tema: La importancia de la entidad que registra los bienes en nuestro país, del Módulo II Aspectos Jurídicos en Plataforma Moodle de la ESCAT, del Curso de Técnico Agrimensor, código: TA-E2-2026.
- Se colaboró con la apertura del foro con el tema: La importancia de la entidad que registra los bienes en nuestro país, del Módulo II Aspectos Jurídicos en Plataforma Moodle de la ESCAT, del Curso de Técnico Agrimensor, código: TA-E3-2026.
- Se colaboró con la apertura del foro con el tema: La importancia de la entidad que registra los bienes en nuestro país, del Módulo II Aspectos Jurídicos en Plataforma Moodle de la ESCAT, del

Curso de Técnico Agrimensor, código: TA-E4-2026 FAUSAC.

- Se colaboró con la apertura de la tarea del Módulo II Aspectos Jurídicos en Plataforma Moodle de la ESCAT, del Curso de Técnico Agrimensor, código: TA-E2-2026.
- Se colaboró con la apertura de la tarea del Módulo II Aspectos Jurídicos en Plataforma Moodle de la ESCAT, del Curso de Técnico Agrimensor, código: TA-E3-2026.
- Se colaboró con la apertura de la tarea del Módulo II Aspectos Jurídicos en Plataforma Moodle de la ESCAT, del Curso de Técnico Agrimensor, código: TA-E4-2026 FAUSAC.
- Se colaboró con la apertura de la evaluación del Módulo II Aspectos Jurídicos en Plataforma Moodle de la ESCAT, del Curso de Técnico Agrimensor, código: TA-E2-2026.
- Se colaboró con la apertura de la evaluación del Módulo II Aspectos Jurídicos en Plataforma Moodle de la ESCAT, del Curso de Técnico Agrimensor, código: TA-E3-2026.
- Se colaboró con la apertura de la evaluación del Módulo II Aspectos Jurídicos en Plataforma Moodle de la ESCAT, del Curso de Técnico Agrimensor, código: TA-E4-2026 FAUSAC.
- Se colaboró en las actividades de tutoría virtual del Módulo II Aspectos Jurídicos del Curso de Técnico Agrimensor, código: TA-E2-2026.
- Se colaboró en las actividades de tutoría virtual del Módulo II Aspectos Jurídicos del Curso de Técnico Agrimensor, código: TA-E3-2026.
- Se colaboró en las actividades de tutoría virtual del Módulo II Aspectos Jurídicos del Curso de Técnico Agrimensor, código: TA-E4-2026 FAUSAC.
- Se colaboró en la actividad de apertura del Módulo II Aspectos Jurídicos en Plataforma Moodle de la ESCAT, del Curso de Profesional Agrimensor, código: PA-E2-2026.
- Se colaboró en la actividad de apertura del Módulo II Aspectos Jurídicos en Plataforma Moodle de la ESCAT, del Curso de Profesional Agrimensor, código: PA-E3-2026 C.I.E.
- Se colaboró con la apertura del foro con el tema: La importancia de la entidad que registra los bienes en nuestro país, del Módulo II Aspectos Jurídicos en Plataforma Moodle de la ESCAT, del Curso de Profesional Agrimensor, código: PA-E2-2026.
- Se colaboró con la apertura del foro con el tema: La importancia de la entidad que registra los bienes en nuestro país, del Módulo II Aspectos Jurídicos en Plataforma Moodle de la ESCAT, del Curso de Profesional Agrimensor, código: PA-E3-2026 C.I.E.
- Se colaboró con la apertura de la tarea del Módulo II Aspectos Jurídicos en Plataforma Moodle de la ESCAT, del Curso de Profesional Agrimensor, código: PA-E2-2026.
- Se colaboró con la apertura de la tarea del Módulo II Aspectos Jurídicos en Plataforma Moodle de la ESCAT, del Curso de Profesional Agrimensor, código: PA-E3-2026 C.I.E.

- Se colaboró con la apertura de la evaluación del Módulo II Aspectos Jurídicos en Plataforma Moodle de la ESCAT, del Curso de Profesional Agrimensor, código: PA-E2-2026.
- Se colaboró con la apertura de la evaluación del Módulo II Aspectos Jurídicos en Plataforma Moodle de la ESCAT, del Curso de Profesional Agrimensor, código: PA-E3-2026 C.I.E.
- Se colaboró en las actividades de tutoría virtual del Módulo II Aspectos Jurídicos del Curso de Profesional Agrimensor, código: PA-E2-2026.
- Se colaboró en las actividades de tutoría virtual del Módulo II Aspectos Jurídicos del Curso de Profesional Agrimensor, código: PA-E3-2026 C.I.E.
- Se colaboró con la resolución de dudas sobre el ensayo de los Derechos Patrimoniales del Módulo II Aspectos Jurídicos en Plataforma Moodle de la ESCAT, del Curso de Técnico Agrimensor, código: TA-E1-2026 CUNORI.
- Se coadyuvó con la calificación del ensayo sobre los Derechos Patrimoniales del Módulo II Aspectos Jurídicos en Plataforma Moodle de la ESCAT, del Curso de Técnico Agrimensor, código: TA-E1-2026 CUNORI.
- Se coadyuvó con la calificación de la evaluación programada del Módulo II Aspectos Jurídicos en Plataforma Moodle de la ESCAT, del Curso de Técnico Agrimensor, código: TA-E1-2026 CUNORI.
- Se coadyuvó con la entrega del cuadro de notas del ensayo sobre los Derechos Patrimoniales del Módulo II Aspectos Jurídicos en Plataforma Moodle de la ESCAT, del Curso de Técnico Agrimensor, código: TA-E1-2026 CUNORI.
- Se coadyuvó con la entrega del cuadro de notas de la evaluación del Módulo II Aspectos Jurídicos en Plataforma Moodle de la ESCAT, del Curso de Técnico Agrimensor, código: TA-E1-2026 CUNORI.
- Se coadyuvó con la entrega del cuadro de notas finales del Módulo II Aspectos Jurídicos en Plataforma Moodle de la ESCAT, del Curso de Técnico Agrimensor, código: TA-E1-2026 CUNORI.
- Se colaboró con la resolución de dudas sobre el ensayo de los Derechos Patrimoniales del Módulo II Aspectos Jurídicos en Plataforma Moodle de la ESCAT, del Curso de Técnico Agrimensor, código: TA-E2-2026.
- Se coadyuvó con la calificación del ensayo sobre los Derechos Patrimoniales del Módulo II Aspectos Jurídicos en Plataforma Moodle de la ESCAT, del Curso de Técnico Agrimensor, código: TA-E2-2026.
- Se coadyuvó con la calificación de la evaluación programada del Módulo II Aspectos Jurídicos en


Plataforma Moodle de la ESCAT, del Curso de Técnico Agrimensor, código: TA-E2-2026.

- Se coadyuvó con la entrega del cuadro de notas del ensayo sobre los Derechos Patrimoniales del Módulo II Aspectos Jurídicos en Plataforma Moodle de la ESCAT, del Curso de Técnico Agrimensor, código: TA-E2-2026.
- Se coadyuvó con la entrega del cuadro de notas de la evaluación del Módulo II Aspectos Jurídicos en Plataforma Moodle de la ESCAT, del Curso de Técnico Agrimensor, código: TA-E2-2026.
- Se coadyuvó con la entrega del cuadro de notas finales del Módulo II Aspectos Jurídicos en Plataforma Moodle de la ESCAT, del Curso de Técnico Agrimensor, código: TA-E2-2026.
- Se colaboró con la resolución de dudas sobre el ensayo de los Derechos Patrimoniales del Módulo II Aspectos Jurídicos en Plataforma Moodle de la ESCAT, del Curso de Profesional Agrimensor, código: PA-E1-2026.
- Se coadyuvó con la calificación del ensayo sobre los Derechos Patrimoniales del Módulo II Aspectos Jurídicos en Plataforma Moodle de la ESCAT, del Curso de Profesional Agrimensor, código: PA-E1-2026.
- Se coadyuvó con la calificación de la evaluación programada del Módulo II Aspectos Jurídicos en Plataforma Moodle de la ESCAT, del Curso de Profesional Agrimensor, código: PA-E1-2026.
- Se coadyuvó con la entrega del cuadro de notas del ensayo sobre los Derechos Patrimoniales del Módulo II Aspectos Jurídicos en Plataforma Moodle de la ESCAT, del Curso de Profesional Agrimensor, código: PA-E1-2026.
- Se coadyuvó con la entrega del cuadro de notas de la evaluación del Módulo II Aspectos Jurídicos en Plataforma Moodle de la ESCAT, del Curso de Profesional Agrimensor, código: PA-E1-2026.
- Se coadyuvó con la entrega del cuadro de notas finales del Módulo II Aspectos Jurídicos en Plataforma Moodle de la ESCAT, del Curso de Profesional Agrimensor, código: PA-E1-2026.
- Se coadyuvó con la calificación del ensayo sobre los Derechos Patrimoniales del Módulo II Aspectos Jurídicos en Plataforma Moodle de la ESCAT, del Curso de Profesional Agrimensor, código: PA-E2-2026.
- Se coadyuvó con la calificación de la evaluación programada del Módulo II Aspectos Jurídicos en Plataforma Moodle de la ESCAT, del Curso de Profesional Agrimensor, código: PA-E2-2026.
- Se coadyuvó con la entrega del cuadro de notas del ensayo sobre los Derechos Patrimoniales del Módulo II Aspectos Jurídicos en Plataforma Moodle de la ESCAT, del Curso de Profesional Agrimensor, código: PA-E2-2026.

Agrimensor, código: PA-E2-2026.


- Se coadyuvó con la entrega del cuadro de notas de la evaluación del Módulo II Aspectos Jurídicos en Plataforma Moodle de la ESCAT, del Curso de Profesional Agrimensor, código: PA-E2-2026.
- Se coadyuvó con la entrega del cuadro de notas finales del Módulo II Aspectos Jurídicos en Plataforma Moodle de la ESCAT, del Curso de Profesional Agrimensor, código: PA-E2-2026.

FIRMA:




Griselda Leticia Zurita Vega De Morales
Servicios Técnicos de Formación y Capacitación,
para el Desarrollo Territorial.

Vo.Bo.:



Ing. Luis Fernando Barillas Eguizabal
Coordinador General de la Escuela de Catastro.




**ANEXOS
MES DE
MARZO DE 2026**

**GRISELDA LETICIA ZURITA VEGA DE
MORALES**

**SERVICIOS TÉCNICOS DE FORMACIÓN Y
CAPACITACIÓN, PARA EL DESARROLLO
TERRITORIAL.**

**REGISTRO DE INFORMACIÓN
CATASTRAL DE GUATEMALA.**

CONTRATO RIC-R-029-0070-2026.



CURSO TECNICO AGRIMENSOR

TA-E1-2026 CUNORI

Técnico Agrimensor TA-E1-2026 CUNORI
Técnico Agrimensor



Página Principal (home) Tablero Mis cursos 62 Modo de edición

TA-E1-2026 > Ensayo sobre Los Derechos Patrimoniales

TAREA Ensayo sobre Los Derechos Patrimoniales

Tarea Configuración Calificación avanzada Mas >

TAREAS

Instrucciones:

Amelia Zúñiga

Página Principal (home) | Tablero | Mis cursos | GZ | Modo de edición

Ver todos los Enlaces | Evaluaciones

Modulo II. Aspectos Jurídicos

- Guía del Módulo II
- Documentos de soporte
- Videos
- Foro Módulo II
- Instrumento de evaluación
- Ensayo sobre Los Derec.**
- Evaluación Módulo II

Módulo III. Conflictividad

- Guía del Módulo III
- Documentos de soporte

Sumario de calificaciones

Oculto para los estudiantes	SI
Participantes	27
Examinados	5
Enviados	20
Necesita calificarse	0
Tiempo restante	La tarea ha vencido
Envíos retrasados	Solamente permitido para participantes que hayan recibido una extensión

Página Principal (home) | Tablero | Mis cursos | GZ | Modo de edición

Seleccionar	Iniciar	Nombre / Apellido	Directorio Email	Estado	Calificación	Editar
<input type="checkbox"/>	JM	JAVIER FERNANDO MARTINEZ ORELLANA	javiermartinezo2006@gmail.com	Enviado para calificar Calificado	4.00 / 5.00	Editar
<input type="checkbox"/>	JU	JENSER ALFREDO JOSÉ URRUTIA GUERRA	jenseratug@gmail.com	Borrador (no enviado) Calificado	3.00 / 5.00	Editar
<input type="checkbox"/>	EM	ELDER JOSÉ ANDRÉ MENDOZA TORRES	mendozatorresekderjose@gmail.com	Enviado para calificar Calificado	5.00 / 5.00	Editar

Francisco Zúñiga

Página Principal (home) Tablero Mis cursos 🔔 92 Modo de edición

Guía del módulo II
Documentos de soporte
Videos
Foro Módulo II
Instrumento de evaluación
Ensayo sobre Los Derec...
Evaluación Módulo II
Módulo III, Conflictivid...
Guía del Módulo III
Documentos de soporte
Videos
Foro General Resolución...

TA-E1-2026 > Evaluación Módulo II

EXAMEN
Evaluación Módulo II

Examen Configuración Preguntas Resultados Banco de preguntas Más >

Cerró: Wednesday, 4 de March de 2026, 23:59

EVALUACIÓN

Ingrese al siguiente link: Evaluación del Módulo II

TA-E1-2026 CUMORI Evaluación Módulo II Publicado

Preguntas Respuestas Configuración Total de puntos: 50

EVALUACIÓN

Registro de Información Catastral de Guatemala - RIC-
Escuela de Formación y Capacitación para el Desarrollo Territorial y Catastral - ESCAT-
Curso de Técnico Agrimensor
Módulo II "Aspectos Jurídicos"
Ponderación: 50 puntos. (10 pts c/u)
Valor Neto 5 pts.

Instrucciones: Responde las siguientes preguntas:

* Indica que la pregunta es obligatoria

Correo electrónico *

talardogenesis21@gmail.com

Ingrese su nombre completo: *

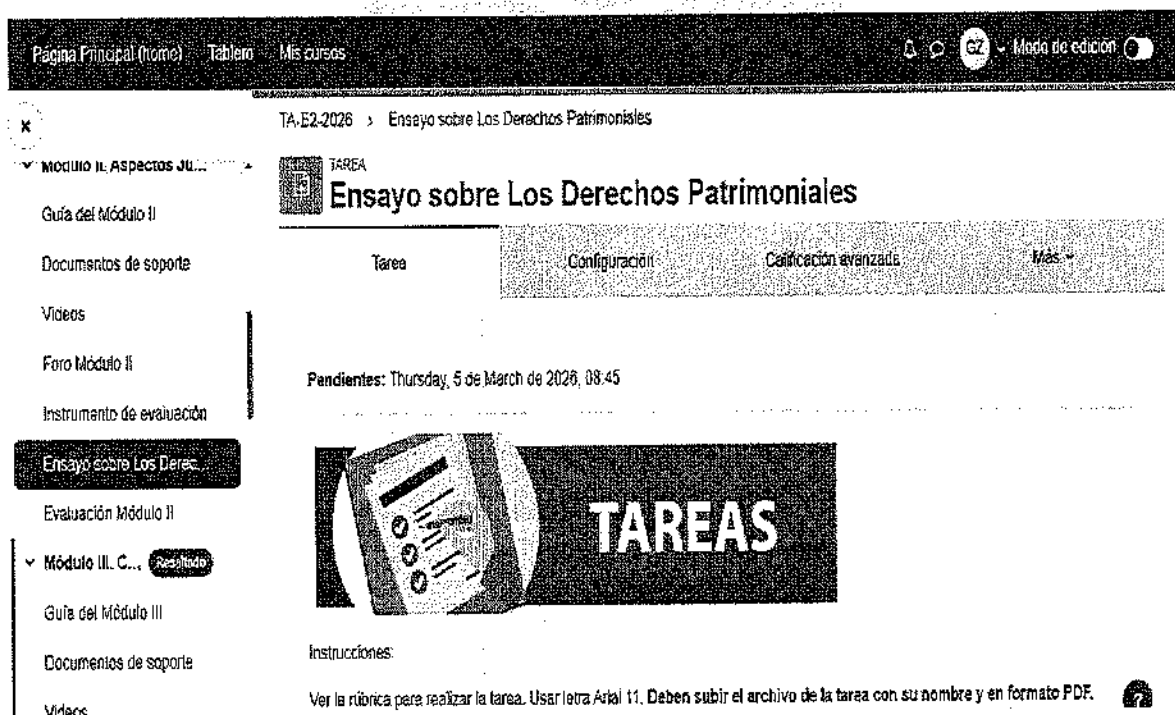
Handwritten signature

CURSO TECNICO AGRIMENSOR

TA-E2-2026

Técnico Agrimensor TA-E2-2026

Técnico Agrimensor



Página Principal (Inicio) | Tablero | Mis cursos

TA-E2-2026 > Ensayo sobre Los Derechos Patrimoniales

MODULO II. Aspectos Jurídicos

- Guía del Módulo II
- Documentos de soporte
- Videos
- Foro Módulo II
- Instrumento de evaluación
- Ensayo sobre Los Derec...**
- Evaluación Módulo II

Módulo III. C... **Resultado**

- Guía del Módulo III
- Documentos de soporte
- Videos

TAREA

Ensayo sobre Los Derechos Patrimoniales

Tarea | Configuración | Calificación avanzada | Más >

Pendientes: Thursday, 5 de March de 2026, 08:45

TAREAS

Instrucciones:

Ver la rúbrica para realizar la tarea. Usar letra Arial 11. Deben subir el archivo de la tarea con su nombre y en formato PDF.

- ✖
- ▼ Módulo II. Aspectos Jurídicos
 - Guía del Módulo II
 - Documentos de soporte
 - Videos
 - Foro Módulo II
 - Instrumento de evaluación
 - Ensayo sobre Los Derechos**
 - Evaluación Módulo II
- ▼ Módulo III. C... Reservado
 - Guía del Módulo III
 - Documentos de soporte

VER TODOS LOS ENVÍOS | **CALIFICADOS**

Sumario de calificaciones

Oculto para los estudiantes	No
Participantes	27
Boardscores	8
Enviados	15
Necesita calificarse	0
Tiempo restante	La tarea ha vencido
Envíos retrasados	Solamente permitido para participantes que hayan recibido una extensión

- ✖
- ▼ Módulo II. Aspectos Jurídicos
 - Guía del Módulo II
 - Documentos de soporte
 - Videos
 - Foro Módulo II
 - Instrumento de evaluación
 - Ensayo sobre Los Derechos**
 - Evaluación Módulo II
- ▼ Módulo III. C... Reservado
 - Guía del Módulo III
 - Documentos de soporte
 - Videos
 - Envío General: Reservado

TA-E2-2026 > Ensayo sobre Los Derechos Patrimoniales > Calificando

TAREA

Ensayo sobre Los Derechos Patrimoniales

Tarea | Configuración | Calificación avanzada | Más

REGRESAR | **DESCARGAR TODAS LAS ENTREGAS**

Envíos

Acción de calificar:

Nombre:

Apellido(s):

1 2 3

Página Principal (Inicio) Tablero Mis cursos		Modo de edición						
Módulo II: Aspectos Jurídicos		Selección	Imagen	Nombre / Apellido(s)	Dirección / Email	Estado	Calificación	Editar
Guía del Módulo II		<input type="checkbox"/>		Elian Fernando Sandoval Ramírez	sandoval1921@gmail.com	Enviado para calificar Calificado	5.00 / 5.00	Editar
Documentos de soporte		<input type="checkbox"/>		Sergio Blenimir Granados Cordova	sgranadoscordova@gmail.com	Enviado para calificar Calificado	4.00 / 5.00	Editar
Videos		<input type="checkbox"/>		Lilian Maribel Pascual Calderón	lilianpascual90@gmail.com	Borrador (no enviado) Calificado	5.00 / 5.00	Editar
Foro Módulo II		<input type="checkbox"/>		Hector Alejandro Vásquez	avasquez_hv@gmail.com	Borrador (no enviado)	5.00 / 5.00	Editar
Instrumento de evaluación		<input type="checkbox"/>						
Ensayo sobre Los Deros.		<input type="checkbox"/>						
Evaluación Módulo II		<input type="checkbox"/>						
Módulo III: C...	Reservado							
Guía del Módulo III		<input type="checkbox"/>						
Documentos de soporte		<input type="checkbox"/>						
Videos		<input type="checkbox"/>						

Correo

Buscar en Correo y Contactos | Nuevo | Eliminar | Archivar | Mover a | Categorías | Etiquetas

Elementos enviados | Filtros

AVISO DE PARTICIPACION AL CURSO TECNICO AGRIMENSOR

Griseida Leticia Zurita Vega | Responder a todos

Via: 06/08/2024

Para: Fernando Barillas Eguizabal; Ruben Fernando Granados Alegre -51 destinatarios

Muy buenas tardes estimados estudiantes se les recuerda participar a cada uno de sus módulos para poder ganar su curso de técnico agrimensor recuerden que el conocimiento es poder y cada día que empezemos debemos de concluirlo, cada logro en nuestra vida es un pedacito al conocimiento

atentamente: TUTOR Módulo II Aspectos Jurídicos

CURSO TECNICO AGRIMENSOR

Más antiguo

grisetaz@ric.poh

Griseida Zurita

Página Principal (home) | Tablero | Mis cursos | 62 | Modo de edición

TA-E2-2026 > Evaluación Módulo II

EXAMEN **Evaluación Módulo II**

Examen | Configuración | Preguntas | Resultados | Banco de preguntas | Más

Documentos de soporte
Vídeos
Foro Módulo II
Instrumento de evaluación
Ensayo sobre Los Derec...
Evaluación Módulo II
Módulo III. C... **Resuelto**
Guía del Módulo III
Documentos de soporte
Vídeos
Form General Resolución

EVALUACIÓN

Ingrese al siguiente link: Evaluación del Módulo II

AGREGAR PREGUNTA

Método de calificación: Calificación más alta

TA-E2-2026 Evaluación Módulo II

Preguntas | Respuestas | Configuración | Total de puntos: 60

40 de 60 puntos | Puntuación publicada el 10 mar 9:37 p.m. | Publicar la puntuación

EVALUACIÓN

Registro de Información Catastral de Guatemala –RIC–
Escuela de Formación y Capacitación para el Desarrollo Territorial y Catastral –ESCAT–
Curso de Técnico Agrimensor
Módulo II "Aspectos Jurídicos"
Ponderación 60 puntos. (10 pts c/u)
Valor Neto 5 pts.

Instrucciones: Responda las siguientes preguntas:

* Indica que la pregunta es obligatoria

Correo electrónico *
nncxadr@gmail.com

[Handwritten signature]

Módulo: **Módulo II. Aspectos Jurídicos**
Tutor: **Griselda Leticia Zurita Vega** Fecha: **15/03/2026**

Orden	Bolilla de PPA	Nombre Completo	Puntaje (5 Pts)	Evaluación	Nota Final (10)	ID
1	219636	ALFONSO ISAAC ANCA CAYAX	4.00	5.00	8.00	
2	219456	BAYRON FIDENCIO GALINDO GONZALEZ	5.00	4.00	9.00	
3	219979	DAANA LUZ MEDINA QUINTANA	5.00	5.00	10.00	
4	219666	EDIN RONALDO COC BATZ	5.00	5.00	10.00	
5	210097	ESTEBAN NOÉ MONSANTO BRAN	4.00	5.00	9.00	
6	219619	ELIAN FERNANDO SANDOVAL RAMIREZ	5.00	5.00	10.00	
7	220104	FERNANDO GIOVANNI MELENDEZ ORTEGA	4.00	5.00	9.00	
8	220932	GENSER ROLANDO GABRIEL ISEM XOL	0.00	5.00	5.00	
9	219612	GERRIAN CHACON	5.00	5.00	10.00	
10	219624	GILVER DAVID FELIPE QUINAC	3.20	5.00	8.20	
11	219970	NECTOR ALEJANDRO VASQUEZ CASAPROVITZ	4.00	5.00	9.00	
12	219692	JUAN CARLOS TUT COC	4.00	5.00	9.00	
13	219799	JULIO DANIEL BATEM MONTAÑOSO	3.00	5.00	8.00	
14	219578	KEVIN ESTUARDO TISTA SAGASTUME	3.00	5.00	8.00	
15	219792	ALVIN LIONEL HERNANDEZ GARCIA	5.00	5.00	10.00	
16	219804	LILIAN MARIBEL PASCUAL CALDERON	5.00	4.00	9.00	
17	219712	MARIO BENJAMIN RODRIGUEZ ECHEVERRIA	0.00	0.00	0.00	
18	219707	MAX ARNALDO MORATAYA LOPEZ	5.00	5.00	10.00	
19	219687	NELSON OMAR MOX ZAMORA	5.00	4.00	9.00	
20	219579	NESTOR JOAQUIN TOT ROSALES	5.00	5.00	10.00	
21	219806	OSCAR LEONEL GOMEZ REYES	5.00	5.00	10.00	
22	219706	PABLO SAUL PACUJO LOPEZ	0.00	0.00	0.00	
23	219613	SERGIO BLADIMIR GRANADOS CORDOVA	4.00	5.00	9.00	
24	220101	SILVANA SUSSET MARROQUIN SOTO	3.00	5.00	8.00	
25	219661	STEVE MATTA HERNANDEZ	0.00	5.00	5.00	
26	219581	VICTOR MAMFREDO GARCIA JIMENEZ	5.00	4.00	9.00	
27	219631	WILLIAM ALEXANDER LUXIA TINTI	5.00	5.00	10.00	

Orden	Actividades	Puntaje
1	Tarea 1. Ensayo sobre la propiedad y las causas de	5
2	Evaluación Módulo II	5
Total:		10

PROFESIONAL AGRIMENSOR

PA-E1-2026

Profesional Agrimensor PA-E1-2026
Profesional Agrimensor

Página Principal (home) | Tablero | Mis cursos

PA-E1-2026 > Ensayo sobre Clasificación de los Derechos Reales.

Modulo II: Aspectos Juridicos

- Guía del Módulo II
- Documentos de Soporte
- Vídeo
- Foro Módulo II
- Instrumentos de Evaluac...
- Ensayo sobre Clasificaci...**
- Evaluación del Módulo II

Modulo III: Conflictividad...


- Guía del módulo
- Documentos de Soporte

TAREA

Ensayo sobre Clasificación de los Derechos Reales.

Tarea | Configuración | Calificación avanzada | Más

Pendientes: Wednesday, 4 de March de 2026, 23:59



Página Principal (home) | Tablero | Mis cursos

Modulo II: Aspectos Juridicos

- Guía del Módulo II
- Documentos de Soporte
- Vídeo
- Foro Módulo II
- Instrumentos de Evaluac...
- Ensayo sobre Clasificaci...**
- Evaluación del Módulo II


Modulo III: Conflictividad...





- Guía del módulo
- Documentos de Soporte

VER TODOS LOS ENVÍOS | CALIFICACIONES

Sumario de calificaciones

Creado para los estudiantes	No
Participantes	10
Enviados	9
Necesita calificarse	0
Tiempo restante	La tarea ha vencido
Envíos retrasados	Solamente permitido para participantes que hayan recibido una extensión



Página Principal (home) Tablero Mis cursos		62 Modo de edición		
<ul style="list-style-type: none"> Módulo II: Aspectos Jurídicos <ul style="list-style-type: none"> Guía del Módulo II Documentos de Soporte Video Foro Módulo II Instrumentos de Evaluac... Ensayo sobre Clasificac... Evaluación del Módulo II Módulo III: Conflictividad... <ul style="list-style-type: none"> Guía del Módulo Documentos de Soporte 	<input type="checkbox"/>	 JOSÉ JAVIER SILVESTRE SOLÍS javier.silvestre01@gmail.com	Enviado para calificar Calificado 3.00 / 3.00	Edt
	<input type="checkbox"/>	 OSCAR BERNARDO PÉREZ HERNÁNDEZ coordinacion.asturias@structura.com.gt	Enviado para calificar Calificado 3.00 / 3.00	Edt
	<input type="checkbox"/>	 BERNARDO ELADIO VÁSQUEZ GONZÁLEZ bernardoelavas@gmail.com	Enviado para calificar Calificado 3.00 / 3.00	Edt
	<input type="checkbox"/>	 MARIO RONALDO VÁSQUEZ FLORIÁN mariovasquez11f66@gmail.com	Enviado para calificar Calificado 3.00 / 3.00	Edt
	<input type="checkbox"/>			

Página Principal (home) | Tablero | Mis cursos

PA.E1-2026 > Evaluación del Módulo II

EXAMEN
Evaluación del Módulo II

Examen | Configuración | Preguntas | Resultados | Banco de preguntas | Más >

Cerró: Wednesday, 4 de March de 2026, 23:59

Evaluación del Módulo II

AGREGAR PREGUNTA

Método de calificación: Calificación más alta



90 de 50 puntos

Puntuación publicada el 11 mar 12:06:21.

Publicar la puntuación

EVALUACIÓN

Registro de Información Catastral de Guatemala - RIC -
Escuela de Formación y Capacitación para el Desarrollo Territorial y Catastral - ESCAT -
Curso de Técnico Agrimensor
Módulo II "Aspectos Jurídicos"
Ponderación 100 puntos. (10 pts c/u)
Valor Neto 5 pts.

Instrucciones: Responda las siguientes preguntas:

* Indica que la pregunta es obligatoria

Correo electrónico *

josepax@gmail.com



Escuela de Formación y Capacitación para el
Desarrollo Territorial y Catastral - ESCAT -



PA-EI-2026 Curso Profesional Agrimensor - Modalidad E-Learning GPS
Cuadro de Evaluación Final

Módulo II. Aspectos jurídicos

Módulo:
Tutor:

Griselda Leticia Zurita Vega

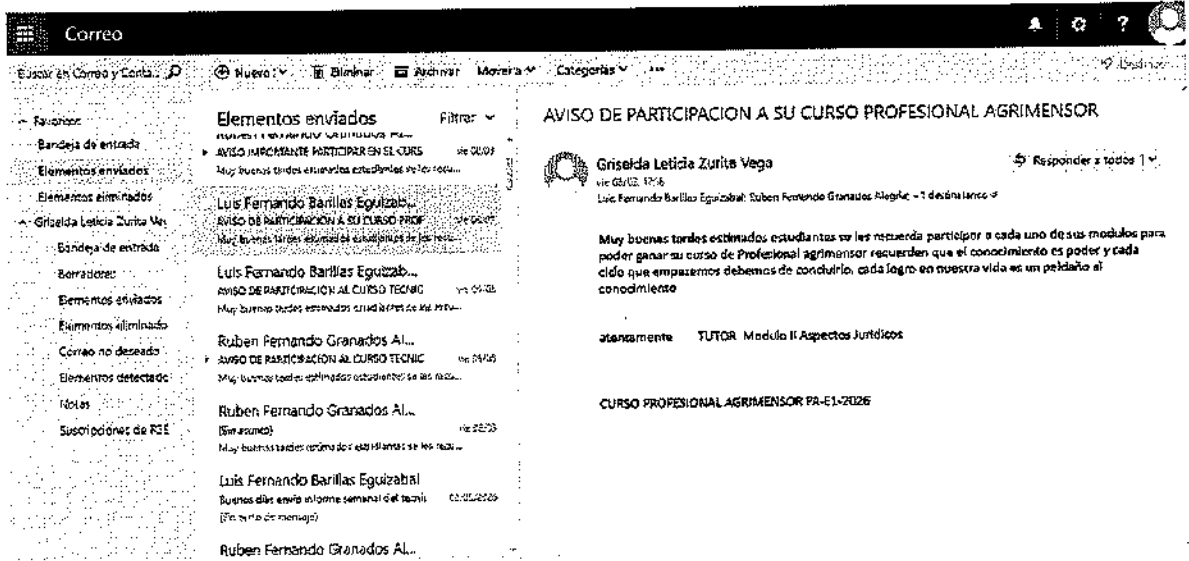
Fecha: 15/03/2026

Orden	Boleta de pago	Nombres Completos	Tarea (pts.)	Evaluación (2 pts.)	Nota Final (5 pts.)
1	218928	BERNARDO ELADIO VÁSQUEZ GONZÁLEZ	3.00	2.00	5.00
2	219792	ENNO MAURICIO CHAMÚ CARDONA	3.00	2.00	5.00
3	219527	JHON JOSEPH CHRISTOPHER IXIMALEJ TOSTA	3.00	2.00	5.00
4	218919	JOSÉ JAVIER SILVESTRE SOLÍS	3.00	2.00	5.00
5	219699	JOSÉ MIGUEL ORTIZ URBINA	3.00	1.50	4.50
6	219137	MARIO RONALDO VÁSQUEZ FLORIÁN	3.00	2.00	5.00
7	218973	OSCAR BERNARDO PÉREZ MERNÁNDEZ	3.00	2.00	5.00
8	219682	RICARDO ANTONIO SACHÉ HERRERA	0.00	0.00	0.00
9	219206	SERGIO EMANUEL GONZÁLEZ MELCHOR	3.00	0.00	3.00
10	219191	YASUNARI RUBINSTEIN MAROLY VÁSQUEZ CARRILLO	3.00	2.00	5.00

Orden	Actividades	Puntos
	Total	5
1	Tarea 1. Ensayo sobre la propiedad y las causas de usucapion	3
2	Evaluación Módulo II	2

Griselda Leticia Zurita Vega de Morales
Tutor ESCAT Módulo II

Vo. Bo. _____
Inge. Leticia Fernanda Barillas Equizabal
Coordinador General de la Escuela de Catastro



PROFESIONAL AGRIMENSOR PA-E2-2026

Profesional Agrimensor PA-E2-2026
Profesional Agrimensor


Página Principal (home) | Tablero | Mis cursos | 🔔 🌐 GZ | Modo de edición 🔍

PA-E2-2026 > Ensayo sobre Clasificación de los Derechos Reales

TAREA
Ensayo sobre Clasificación de los Derechos Reales.

Tarea | Configuración | Calificación avanzada | Más ⌵

Abiertos: Wednesday, 4 de March de 2026, 08:00
Pendientes: Wednesday, 11 de March de 2026, 23:59



Instrucciones:

Página Principal (home) | Tablero | Mis cursos | 🔔 🌐 GZ | Modo de edición 🔍

VER TODOS LOS ENVÍOS | **QUIERES AYUDA?**

Sumario de calificaciones

Oculto para los asistidos	No
Participantes	23
Enviados	22
Necesita calificarse	0
Tiempo restante	La tarea ha vencido
Envíos retrasados	Permitido hasta Wednesday, 18 de March de 2026, 23:59

Página Principal (home) | Tablero | Mis cursos | | Modo de edición

Selección	Imagen del usuario	Nombre Apellido(s)	Dirección Email	Estatus	Calificación	Editar	Últ. mod. (fecha)
<input type="checkbox"/>		Erwin Estuardo García Morales	erwimgarciamorales@gmail.com	Enviado para calificar Calificado	3.00 / 3.00	Editar	Tue de 17 de 2026
<input type="checkbox"/>		Fredy Moscoso Méndez	fredymm444@gmail.com	Enviado para calificar Calificado	3.00 / 3.00	Editar	Wed 11 de 2 de 2026 13:4
<input type="checkbox"/>		Kevin Everto Salvador Molina Lacan	kevinlacan1993@gmail.com	Enviado para calificar Calificado	3.00 / 3.00	Editar	Wed 11 de 2 de 2026 11:04

Página Principal (home) | Tablero | Mis cursos | | Modo de edición

PA-E2-2026 > Evaluación del módulo II

EXAMEN Evaluación del Módulo II

Examen | Configuración | Preguntas | Resultados | Banco de preguntas | Más >

Abrió: Wednesday, 4 de March de 2026, 09:00
Cerró: Wednesday, 11 de March de 2026, 23:59

<https://forms.gle/GJAsEPsZnHNNDzx7>

AGREGAR PREGUNTA

Método de calificación: Calificación más alta

PA-E2-2026 Evaluación Módulo II

Preguntas Respuestas Configuración Total de puntos: 50

100 de 50 puntos Publicación automática el 12 mar 9:02 a.m. [Publicar la puntuación](#)

EVALUACIÓN

Registro de Información Catastral de Guatemala - RIC
 Escuela de Formación y Capacitación para el Desarrollo Territorial y Catastral - ESCAT
 Curso de Técnico Agrimensor
 Módulo II "Aspectos Jurídicos"
 Ponderación 100 puntos. (10 pts c/u)
 Valor Neto 5 pts.

Instrucciones: Responda las siguientes preguntas:
 * Indica que la pregunta es obligatoria

Correo electrónico *
 hugarolende629@gmail.com



Escuela de Formación y Capacitación para el
 Desarrollo Territorial y Catastral - ESCAT



PA-E2-2026 Curso Profesional Agrimensor - Modalidad E-Learning SPS
 Cuadro de Evaluación Final

Módulo II. Aspectos Jurídicos

04/03/2026 al
 11/03/2026

Módulo:
 Tutor:

Griselda Leticia Zúñiga Vega

Fecha: 18/03/2026

Orden	Boleta de pago	Nombre Completo	Puntaje (2 pts.)	Evaluación (2 pts.)	Nota Final (5 pts.)
1	219904	BYRON DENETRIO QUIROX HERNANDEZ	0.00	0.00	0.00
2	219833	CARLOS ELEAZAR MISAEL JUÁREZ CABRAL	3.00	2.00	5.00
3	219716	DEILY MAGALÍ MOSCOSO AMAYALO	3.00	2.00	5.00
4	219837	DENIS FARIQUE POZUELOS CHAYÓN	3.00	2.00	5.00
5	219922	ELVIS JOSÉ DAVID SUCUP CAJ	3.00	2.00	5.00
6	220582	ERWIN ESTUARDO GARCÍA MORALES	3.00	2.00	5.00
7	220773	FLAVIO PONCE DÍAZ	3.00	2.00	5.00
8	219839	FREDY MOSCOSO MERDEZ	3.00	2.00	5.00
9	220728	HEDY JOSUÉ GONZÁLEZ PULIDO	3.00	2.00	5.00
10	219875	HUGO ROLANDO COL PAÇAY	3.00	2.00	5.00
11	219882	JUAN JOSÉ XICAY CUMES	3.00	1.50	4.50
12	220473	JUAN ROBERTO SANDOVAL MORALES	3.00	2.00	5.00
13	219870	KEVIN EVERITO SALVADOR MOLINA LAZCAN	3.00	2.00	5.00
14	219859	JULIO FERNANDO LEAL CÚ	3.00	2.00	5.00
15	219960	MARÍA DE LOS ANGELES PINTO VALENZUELA DE RODRIGUEZ	3.00	2.00	5.00
16	219763	NELSON OMAR LEAL ICAL	3.00	2.00	5.00
17	219863	PEDRO ALEJANDRO GALINDO VEGA	3.00	2.00	5.00
18	219928	FANFIER NEFFALI IBÁÑEZ ZÚÑIGA	3.00	2.00	5.00
19	220220	ROBERTO FAUSTO LÓPEZ CAMPOSERZO	3.00	2.00	5.00
20	220669	ROMEO AMILCAR RUIZARDO LOPEZ	3.00	2.00	5.00
21	220184	UGNER ADEMILSON GROSZO VALDEZ	3.00	2.00	5.00
22		VINAYARBY GARCÍA ORDOÑEZ	3.00	2.00	5.00
23	219191	WALTER FRANCISCO ISAAC RODRIGUEZ RUIZ	3.00	2.00	5.00

*NET = No Entrego Tarja (corresponde una nota de 0 puntos).

Orden	Actividades	Puntos
	Total	5
1	Tarja 1. Ensayo sobre la propiedad y las causas de trahidad	3
2	Evaluación Módulo II	2

Griselda Zúñiga

**REGISTRO DE INFORMACIÓN CATASTRAL DE GUATEMALA
INFORME FINAL DE ACTIVIDADES**

REGLÓN PRESUPUESTARIO 029 "OTRAS REMUNERACIONES DEL PERSONAL TEMPORAL"	
Nombre del Contratista: GRISELDA LETICIA ZURITA VEGA DE MORALES	No. De Contrato: RIC-R-029-0070-2026
Nombre del Servicio: Servicios Técnicos de Formación y Capacitación, para el Desarrollo Territorial.	Dirección Municipal, Gerencia, Coordinación o Unidad: Coordinación de la Escuela de Formación y Capacitación para el Desarrollo Territorial y Catastral.
Proyecto: Registro de Información Catastral de Guatemala –RIC–.	Plazo del Contrato: De Enero a Marzo 2026.

LISTADO DE ACTIVIDADES SEGÚN TDR DEL CONTRATO SUSCRITO	RESULTADOS OBTENIDOS
a) Colaborar en las actividades de tutoría virtual asignadas para las diferentes actividades o eventos que implemente la ESCAT, en la modalidad virtual, presencial y semi-presencial;	<p>FEBRERO 2026.</p> <ul style="list-style-type: none"> • Se colaboró en la actividad de apertura del Módulo II Aspectos Jurídicos en Plataforma Moodle de la ESCAT, del Curso de Técnico Agrimensor, código: TA-E1-2026 CUNORI. • Se colaboró con la apertura del foro con el tema: La importancia de la entidad que registra los bienes en nuestro país, del Módulo II Aspectos Jurídicos en Plataforma Moodle de la ESCAT, del Curso de Técnico Agrimensor, código: TA-E1-2026 CUNORI. • Se colaboró con la apertura de la tarea del Módulo II Aspectos Jurídicos en Plataforma Moodle de la ESCAT, del Curso de Técnico Agrimensor, código: TA-E1-2026 CUNORI. • Se colaboró con la apertura de la evaluación del Módulo II Aspectos Jurídicos en Plataforma Moodle de la ESCAT, del Curso de Técnico Agrimensor, código: TA-E1-2026 CUNORI. • Se colaboró en las actividades de tutoría virtual del Módulo II Aspectos Jurídicos del Curso de

Técnico Agrimensor, código: TA-E1-2026 CUNORI.

- Se colaboró en la actividad de apertura del Módulo II Aspectos Jurídicos en Plataforma Moodle de la ESCAT, del Curso de Profesional Agrimensor, código: PA-E1-2026.
- Se colaboró con la apertura del foro con el tema: La importancia de la entidad que registra los bienes en nuestro país, del Módulo II Aspectos Jurídicos en Plataforma Moodle de la ESCAT, del Curso de Profesional Agrimensor, código: PA-E1-2026.
- Se colaboró con la apertura de la tarea del Módulo II Aspectos Jurídicos en Plataforma Moodle de la ESCAT, del Curso de Profesional Agrimensor, código: PA-E1-2026.
- Se colaboró con la apertura de la evaluación del Módulo II Aspectos Jurídicos en Plataforma Moodle de la ESCAT, del Curso de Profesional Agrimensor, código: PA-E1-2026.
- Se colaboró en las actividades de tutoría virtual del Módulo II Aspectos Jurídicos del Curso de Profesional Agrimensor, código: PA-E1-2026.

MARZO 2026.

- Se colaboró en la actividad de apertura del Módulo II Aspectos Jurídicos en Plataforma Moodle de la ESCAT, del Curso de Técnico Agrimensor, código: TA-E2-2026.
- Se colaboró en la actividad de apertura del Módulo II Aspectos Jurídicos en Plataforma Moodle de la ESCAT, del Curso de Técnico Agrimensor, código: TA-E3-2026.
- Se colaboró en la actividad de apertura del Módulo II Aspectos Jurídicos en Plataforma Moodle de

la ESCAT, del Curso de Técnico Agrimensor, código: TA-E4-2026 FAUSAC.

- Se colaboró con la apertura del foro con el tema: La importancia de la entidad que registra los bienes en nuestro país, del Módulo II Aspectos Jurídicos en Plataforma Moodle de la ESCAT, del Curso de Técnico Agrimensor, código: TA-E2-2026.
- Se colaboró con la apertura del foro con el tema: La importancia de la entidad que registra los bienes en nuestro país, del Módulo II Aspectos Jurídicos en Plataforma Moodle de la ESCAT, del Curso de Técnico Agrimensor, código: TA-E3-2026.
- Se colaboró con la apertura del foro con el tema: La importancia de la entidad que registra los bienes en nuestro país, del Módulo II Aspectos Jurídicos en Plataforma Moodle de la ESCAT, del Curso de Técnico Agrimensor, código: TA-E4-2026 FAUSAC.
- Se colaboró con la apertura de la tarea del Módulo II Aspectos Jurídicos en Plataforma Moodle de la ESCAT, del Curso de Técnico Agrimensor, código: TA-E2-2026.
- Se colaboró con la apertura de la tarea del Módulo II Aspectos Jurídicos en Plataforma Moodle de la ESCAT, del Curso de Técnico Agrimensor, código: TA-E3-2026.
- Se colaboró con la apertura de la tarea del Módulo II Aspectos Jurídicos en Plataforma Moodle de la ESCAT, del Curso de Técnico Agrimensor, código: TA-E4-2026 FAUSAC.
- Se colaboró con la apertura de la evaluación del Módulo II Aspectos Jurídicos en Plataforma Moodle de

la ESCAT, del Curso de Técnico Agrimensor, código: TA-E2-2026.

- Se colaboró con la apertura de la evaluación del Módulo II Aspectos Jurídicos en Plataforma Moodle de la ESCAT, del Curso de Técnico Agrimensor, código: TA-E3-2026.
- Se colaboró con la apertura de la evaluación del Módulo II Aspectos Jurídicos en Plataforma Moodle de la ESCAT, del Curso de Técnico Agrimensor, código: TA-E4-2026 FAUSAC.
- Se colaboró en las actividades de tutoría virtual del Módulo II Aspectos Jurídicos del Curso de Técnico Agrimensor, código: TA-E2-2026.
- Se colaboró en las actividades de tutoría virtual del Módulo II Aspectos Jurídicos del Curso de Técnico Agrimensor, código: TA-E3-2026.
- Se colaboró en las actividades de tutoría virtual del Módulo II Aspectos Jurídicos del Curso de Técnico Agrimensor, código: TA-E4-2026 FAUSAC.
- Se colaboró en la actividad de apertura del Módulo II Aspectos Jurídicos en Plataforma Moodle de la ESCAT, del Curso de Profesional Agrimensor, código: PA-E2-2026.
- Se colaboró en la actividad de apertura del Módulo II Aspectos Jurídicos en Plataforma Moodle de la ESCAT, del Curso de Profesional Agrimensor, código: PA-E3-2026 C.I.E.
- Se colaboró con la apertura del foro con el tema: La importancia de la entidad que registra los bienes en nuestro país, del Módulo II Aspectos Jurídicos en Plataforma Moodle de la ESCAT, del Curso de Profesional Agrimensor, código:

PA-E2-2026.

- Se colaboró con la apertura del foro con el tema: La importancia de la entidad que registra los bienes en nuestro país, del Módulo II Aspectos Jurídicos en Plataforma Moodle de la ESCAT, del Curso de Profesional Agrimensor, código: PA-E3-2026 C.I.E.
- Se colaboró con la apertura de la tarea del Módulo II Aspectos Jurídicos en Plataforma Moodle de la ESCAT, del Curso de Profesional Agrimensor, código: PA-E2-2026.
- Se colaboró con la apertura de la tarea del Módulo II Aspectos Jurídicos en Plataforma Moodle de la ESCAT, del Curso de Profesional Agrimensor, código: PA-E3-2026 C.I.E.
- Se colaboró con la apertura de la evaluación del Módulo II Aspectos Jurídicos en Plataforma Moodle de la ESCAT, del Curso de Profesional Agrimensor, código: PA-E2-2026.
- Se colaboró con la apertura de la evaluación del Módulo II Aspectos Jurídicos en Plataforma Moodle de la ESCAT, del Curso de Profesional Agrimensor, código: PA-E3-2026 C.I.E.
- Se colaboró en las actividades de tutoría virtual del Módulo II Aspectos Jurídicos del Curso de Profesional Agrimensor, código: PA-E2-2026.
- Se colaboró en las actividades de tutoría virtual del Módulo II Aspectos Jurídicos del Curso de Profesional Agrimensor, código: PA-E3-2026 C.I.E.
- Se colaboró con la resolución de dudas sobre el ensayo de los Derechos Patrimoniales del Módulo II Aspectos Jurídicos en Plataforma Moodle de la ESCAT, del Curso de

	<p>Técnico Agrimensor, código: TA-E1-2026 CUNORI.</p> <ul style="list-style-type: none"> • Se colaboró con la resolución de dudas sobre el ensayo de los Derechos Patrimoniales del Módulo II Aspectos Jurídicos en Plataforma Moodle de la ESCAT, del Curso de Técnico Agrimensor, código: TA-E2-2026. • Se colaboró con la resolución de dudas sobre el ensayo de los Derechos Patrimoniales del Módulo II Aspectos Jurídicos en Plataforma Moodle de la ESCAT, del Curso de Profesional Agrimensor, código: PA-E1-2026.
<p>b) Coadyuvar en el control de notas y de tareas de las participantes de los cursos, cursos libres, capacitaciones, seminarios, charlas, talleres y pregrado que se realicen en la Escuela de Formación y Capacitación para el Desarrollo Territorial y Catastral -ESCAT-, en la modalidad virtual, presencial y semipresencial, capacitados para generación de sus notas finales;</p>	<p>MARZO 2026.</p> <ul style="list-style-type: none"> • Se coadyuvó con la calificación del ensayo sobre los Derechos Patrimoniales del Módulo II Aspectos Jurídicos en Plataforma Moodle de la ESCAT, del Curso de Técnico Agrimensor, código: TA-E1-2026 CUNORI. • Se coadyuvó con la calificación de la evaluación programada del Módulo II Aspectos Jurídicos en Plataforma Moodle de la ESCAT, del Curso de Técnico Agrimensor, código: TA-E1-2026 CUNORI. • Se coadyuvó con la entrega del cuadro de notas del ensayo sobre los Derechos Patrimoniales del Módulo II Aspectos Jurídicos en Plataforma Moodle de la ESCAT, del Curso de Técnico Agrimensor, código: TA-E1-2026 CUNORI. • Se coadyuvó con la entrega del cuadro de notas de la evaluación del Módulo II Aspectos Jurídicos en Plataforma Moodle de la ESCAT, del Curso de Técnico Agrimensor, código: TA-E1-2026 CUNORI. • Se coadyuvó con la entrega del cuadro de notas finales del Módulo

II Aspectos Jurídicos en Plataforma Moodle de la ESCAT, del Curso de Técnico Agrimensor, código: TA-E1-2026 CUNORI.

- Se coadyuvó con la calificación del ensayo sobre los Derechos Patrimoniales del Módulo II Aspectos Jurídicos en Plataforma Moodle de la ESCAT, del Curso de Técnico Agrimensor, código: TA-E2-2026.
- Se coadyuvó con la calificación de la evaluación programada del Módulo II Aspectos Jurídicos en Plataforma Moodle de la ESCAT, del Curso de Técnico Agrimensor, código: TA-E2-2026.
- Se coadyuvó con la entrega del cuadro de notas del ensayo sobre los Derechos Patrimoniales del Módulo II Aspectos Jurídicos en Plataforma Moodle de la ESCAT, del Curso de Técnico Agrimensor, código: TA-E2-2026.
- Se coadyuvó con la entrega del cuadro de notas de la evaluación del Módulo II Aspectos Jurídicos en Plataforma Moodle de la ESCAT, del Curso de Técnico Agrimensor, código: TA-E2-2026.
- Se coadyuvó con la entrega del cuadro de notas finales del Módulo II Aspectos Jurídicos en Plataforma Moodle de la ESCAT, del Curso de Técnico Agrimensor, código: TA-E2-2026.
- Se coadyuvó con la calificación del ensayo sobre los Derechos Patrimoniales del Módulo II Aspectos Jurídicos en Plataforma Moodle de la ESCAT, del Curso de Profesional Agrimensor, código: PA-E1-2026.
- Se coadyuvó con la calificación de la evaluación programada del Módulo II Aspectos Jurídicos en

Plataforma Moodle de la ESCAT, del Curso de Profesional Agrimensor, código: PA-E1-2026.

- Se coadyuvó con la entrega del cuadro de notas del ensayo sobre los Derechos Patrimoniales del Módulo II Aspectos Jurídicos en Plataforma Moodle de la ESCAT, del Curso de Profesional Agrimensor, código: PA-E1-2026.
- Se coadyuvó con la entrega del cuadro de notas de la evaluación del Módulo II Aspectos Jurídicos en Plataforma Moodle de la ESCAT, del Curso de Profesional Agrimensor, código: PA-E1-2026.
- Se coadyuvó con la entrega del cuadro de notas finales del Módulo II Aspectos Jurídicos en Plataforma Moodle de la ESCAT, del Curso de Profesional Agrimensor, código: PA-E1-2026.
- Se coadyuvó con la calificación del ensayo sobre los Derechos Patrimoniales del Módulo II Aspectos Jurídicos en Plataforma Moodle de la ESCAT, del Curso de Profesional Agrimensor, código: PA-E2-2026.
- Se coadyuvó con la calificación de la evaluación programada del Módulo II Aspectos Jurídicos en Plataforma Moodle de la ESCAT, del Curso de Profesional Agrimensor, código: PA-E2-2026.
- Se coadyuvó con la entrega del cuadro de notas del ensayo sobre los Derechos Patrimoniales del Módulo II Aspectos Jurídicos en Plataforma Moodle de la ESCAT, del Curso de Profesional Agrimensor, código: PA-E2-2026.
- Se coadyuvó con la entrega del cuadro de notas de la evaluación del Módulo II Aspectos Jurídicos en Plataforma Moodle de la ESCAT,




	<p>del Curso de Profesional Agrimensor, código: PA-E2-2026.</p> <ul style="list-style-type: none"> • Se coadyuvó con la entrega del cuadro de notas finales del Módulo II Aspectos Jurídicos en Plataforma Moodle de la ESCAT, del Curso de Profesional Agrimensor, código: PA-E2-2026.
<p>c) Asesorar en la programación para el desarrollo de cursos, cursos libres, capacitaciones, seminarios, charlas, talleres y pregrado en la modalidad virtual, presencial y semi-presencial;</p>	<p>FEBRERO 2026.</p> <ul style="list-style-type: none"> • Se asesoró en la programación de los cursos libres en la Plataforma Moodle de ESCAT, impartidos en el mes de febrero 2026: <ul style="list-style-type: none"> ○ Capacitación de Liderazgo, trabajo en equipo, comunicación y manejo de conflictos, CONVOCATORIA 1. ○ Curso de estrategias de negociación, CONVOCATORIA 1. ○ Capacitación en Liderazgo y Coaching, CONVOCATORIA 1. ○ Capacitación sobre Pedagogía Empresarial, CONVOCATORIA 1. ○ Capacitación en pedagogía virtual, CONVOCATORIA 1. ○ Curso de fundamentos de coaching educativo, CONVOCATORIA 1. ○ Capacitación de Mercadeo y Técnicas en Ventas, CONVOCATORIA 1. ○ Capacitación en Estrategias de Negocios Centradas en el Cliente, CONVOCATORIA 1. ○ Curso sobre Atención al Cliente Interno, CONVOCATORIA 1. ○ Curso de los principios básicos de administración, CONVOCATORIA 1. ○ Taller administración estratégica gerencial, CONVOCATORIA 1. ○ Curso de administración de proyectos, CONVOCATORIA 1.

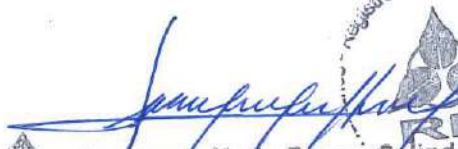

	<ul style="list-style-type: none"> ○ Capacitación sobre Administración de Puestos, CONVOCATORIA 1. ○ Curso de Emprendimiento, CONVOCATORIA 1. ○ Capacitación en Diseño de Indicadores de Gestión, CONVOCATORIA 1. ○ Capacitación Apoyo Social, CONVOCATORIA 1. ○ Capacitación de Relaciones Humanas, CONVOCATORIA 1. ○ Curso de Relaciones Interpersonales, CONVOCATORIA 1.
<p>d) Apoyar en la elaboración, actualización de documentos y recursos didácticos que le sean requeridos para el desarrollo de cursos en modalidad virtual, presencial y semi-presencial;</p>	<p>ENERO 2026.</p> <ul style="list-style-type: none"> • Se apoyó en la revisión, redacción e implementación del mensaje de bienvenida correspondiente al Módulo II Aspectos Jurídicos en Plataforma Moodle de la Escuela de Formación y Capacitación para el Desarrollo Territorial y Catastral -ESCAT-, para el Curso de Técnico Agrimensor. • Se apoyó en la actualización de los contenidos académicos, del Módulo II Aspectos Jurídicos en Plataforma Moodle de la Escuela de Formación y Capacitación para el Desarrollo Territorial y Catastral -ESCAT-, para el Curso de Técnico Agrimensor. <p>FEBRERO 2026.</p> <ul style="list-style-type: none"> • Se apoyó en la revisión, redacción e implementación del mensaje de bienvenida correspondiente al Módulo II Aspectos Jurídicos en Plataforma Moodle de la Escuela de Formación y Capacitación para el Desarrollo Territorial y Catastral -ESCAT-, para el Curso de Profesional Agrimensor.

	<ul style="list-style-type: none"> • Se apoyó en la actualización de los contenidos académicos, del Módulo II Aspectos Jurídicos en Plataforma Moodle de la Escuela de Formación y Capacitación para el Desarrollo Territorial y Catastral -ESCAT-, para el Curso de Profesional Agrimensor.
<p>e) Coadyuvar con la mejora continua de la Escuela de Formación y Capacitación para el Desarrollo Territorial y Catastral;</p>	<p>ENERO 2026.</p> <ul style="list-style-type: none"> • Se coadyuvó en el análisis y revisión de los recursos didácticos y académicos, del Módulo II Aspectos Jurídicos en Plataforma Moodle de la ESCAT, del Curso de Técnico Agrimensor impartido por la Escuela de Formación y Capacitación para el Desarrollo Territorial y Catastral -ESCAT-, en el mes de enero 2026. <p>FEBRERO 2026.</p> <ul style="list-style-type: none"> • Se coadyuvó en la revisión y control de la documentación de los participantes del Curso de Técnico Agrimensor, código: TA-E1-2026 CUNORI. • Se coadyuvó en el análisis y revisión de los recursos didácticos y académicos, del Módulo II Aspectos Jurídicos en Plataforma Moodle de la ESCAT, del Curso de Profesional Agrimensor impartido por la Escuela de Formación y Capacitación para el Desarrollo Territorial y Catastral -ESCAT-, en el mes de febrero 2026. <p>MARZO 2026.</p> <ul style="list-style-type: none"> • Se coadyuvó en la revisión y control de la documentación de los participantes del Curso de Técnico Agrimensor, código: TA-E2-2026. • Se coadyuvó en la revisión y control

	<p>de la documentación de los participantes del Curso de Técnico Agrimensor, código: TA-E3-2026.</p> <ul style="list-style-type: none"> • Se coadyuvó en la revisión y control de la documentación de los participantes del Curso de Técnico Agrimensor, código: TA-E4-2026 FAUSAC.
<p>f) Realizar otras actividades relacionadas con el desarrollo del servicio técnico o que sean asignadas por el supervisor del servicio.</p>	<p>ENERO 2026.</p> <ul style="list-style-type: none"> • Se participó en reunión de trabajo con el objetivo de revisar las actividades académicas de cursos, cursos libres, seminarios, talleres, diplomados y capacitaciones en sus diferentes modalidades que se imparten en la Escuela de Formación y Capacitación para el Desarrollo Territorial y Catastral - ESCAT-, para enero de 2026. • Se participó en reunión de trabajo para cumplimiento de actividades académicas de la Escuela de Formación y Capacitación para el Desarrollo Territorial y Catastral - ESCAT- enero de 2026. • Se participo en la capacitación "Generalidades Informáticas para el personal interno del RIC", de manera virtual, por parte de LA ESCUELA DE FORMACIÓN Y CAPACITACIÓN PARA EL DESARROLLO TERRITORIAL Y CATASTRAL -ESCAT- EN COORDINACIÓN DE LA GERENCIA DE TECNOLOGÍA DE LA INFORMACIÓN DEL REGISTRO DE INFORMACIÓN CATASTRAL -RIC-, en el mes de enero 2026. <p>FEBRERO 2026.</p> <ul style="list-style-type: none"> • Se participó en reunión de trabajo con el objetivo de revisar las actividades académicas de cursos,

	<p> cursos libres, seminarios, talleres, diplomados y capacitaciones en sus diferentes modalidades que se imparten en la Escuela de Formación y Capacitación para el Desarrollo Territorial y Catastral - ESCAT-, para febrero de 2026.</p> <ul style="list-style-type: none"> • Se participó en reunión de trabajo para cumplimiento de actividades académicas de la Escuela de Formación y Capacitación para el Desarrollo Territorial y Catastral - ESCAT- febrero de 2026. <p>MARZO 2026.</p> <ul style="list-style-type: none"> • Se participó en reunión de trabajo con el objetivo de revisar las actividades académicas de cursos, cursos libres, seminarios, talleres, diplomados y capacitaciones en sus diferentes modalidades que se imparten en la Escuela de Formación y Capacitación para el Desarrollo Territorial y Catastral - ESCAT-, para marzo de 2026.
--	---

<p>FIRMA: </p> <p>GRISELDA LETICIA ZURITA VEGA DE MORALES Servicios Técnicos de Formación y Capacitación, para el Desarrollo Territorial.</p>	<p>Vo.Bo.: </p> <p>Ing. Luis Fernando Barillas Eguizabal. Coordinador General de la Escuela de Catastro.</p> 
--	--

<p>Aprobado: </p> <p>Jorge Mario Ramos Guinda Coordinador de Recursos Humanos</p> 	
--	--

Guatemala 31 de marzo 2026

Licenciado

Jorge Mario Ramos Galindo

Coordinador de Recursos Humanos

Registro de Información Catastral de Guatemala

Presente.

Estimado Lic. Ramos:

Me es grato dirigirme a usted con el propósito de extender la presente **CARTA DE ACEPTACIÓN** del resultado final de la prestación del servicio contratado.

En virtud del párrafo anterior me permito informar que, según el plazo de Vigencia del Contrato No. **RIC-R-029-0070-2026** del contratista: **Griselda Leticia Zurita Vega de Morales** quien prestó sus **Servicios Técnicos**. Recibí a entera satisfacción los Servicios o Productos establecidos en dicho contrato, por lo tanto, confirmo el cumplimiento de las actividades asignadas en su contratación.

Sin otro particular me suscribo de usted.

Atentamente.

Firma:

Ing. Agr. Luis Fernando Barrios Eguizabal
Coordinador General de la Escuela de Catastro





**ESCUELA DE FORMACIÓN Y
CAPACITACIÓN PARA EL DESARROLLO
TERRITORIAL Y CATASTRAL – ESCAT-**

**GRISELDA LETICIA ZURITA VEGA DE
MORALES**

**Servicios Técnicos de Formación y Capacitación, para el
Desarrollo Territorial
RIC-R-029-0070-2026**

**ANEXOS
INFORME FINAL
ENERO-MARZO DE 2026**

**REGISTRO DE INFORMACIÓN CATASTRAL DE GUATEMALA
INFORME MENSUAL DE ACTIVIDADES**

RENLÓN PRESUPUESTARIO 029 "OTRAS REMUNERACIONES DEL PERSONAL TEMPORAL"	
NOMBRE DEL CONTRATISTA: CLAUDIA BERENA HIDALGO SIERRA	No. De Contrato: RiC-R-029-0071-2026
NOMBRE DEL SERVICIO: Servicios Profesionales de Asesoría Jurídica.	Dirección Municipal, Gerencia, Coordinación o Unidad: Dirección Municipal de Alta Verapaz.
Proyecto: Registro de Información Catastral de Guatemala –RIC-	Periodo: Marzo 2026

- De conformidad con lo preceptuado en la Ley del Registro de Información Catastral, Decreto 41-2005 del Congreso de la República de Guatemala, se recibió y analizó solicitud número 074-2026 presentada por el señor Pedro Cristóbal Morán, de cambio de titular catastral sobre el predio CCC 16-15-09-00365, indicándosele que con base a los documentos presentados, es procedente acceder a lo solicitado y por considerarse oportuno y necesario, se citará a los interesados a la visita de campo correspondiente sobre el predio identificado, para mejor resolver y cumplir con el diligenciamiento correspondiente.
- De conformidad con lo preceptuado en la Ley del Registro de Información Catastral, Decreto 41-2005 del Congreso de la República de Guatemala, se recibió y analizó solicitud número 075-2026 presentada por la señora Magdalena Putul Cuc, de cambio de titular catastral sobre el predio CCC 16-15-14-00024, indicándosele que previo a acceder a lo solicitado, presente su Certificado de Nacimiento en virtud que en la información catastral que obra en este Registro, la solicitante figura como cónyuge del titular catastral, señor Hermelindo Che, único apellido y en las cláusulas primera y tercera de la escritura pública número mil novecientos cincuenta y siete (1957), autorizada en el Municipio de Fray Bartolomé de las Casas, Alta Verapaz el veintisiete de diciembre del año dos mil veinticinco por la Notaria Clarita Rocío Cordón Sevillanos y que contiene Declaración Jurada, declaró que el inmueble lo adquirió de manos del señor Hermelindo Che, único apellido de forma verbal y que desde que se llevó a cabo la compraventa verbal le fue entregada la plena posesión del mismo. Tomando en cuenta que de conformidad con lo establecido en el artículo mil setecientos noventa y dos (1792) del Código Civil, Decreto Ley ciento seis que establece que la compraventa entre cónyuges no puede darse, se hace imperativo constatar el estado civil de la solicitante ya que en el Certificado de Defunción del señor Hermelindo Che, único apellido, no aparece nombre de cónyuge, para mejor resolver y cumplir con el diligenciamiento correspondiente.
- De conformidad con lo preceptuado en la Ley del Registro de Información Catastral, Decreto 41-2005 del Congreso de la República de Guatemala, se recibió y analizó solicitud número 076-2026

presentada por la señora Rebeca Simaj Cor de Mas, de cambio de titular catastral sobre el predio CCC 16-15-01-00239, indicándosele que con base a los documentos presentados, es procedente acceder a lo solicitado y por considerarse oportuno y necesario, se citará a los interesados a la visita de campo correspondiente sobre el predio identificado, para mejor resolver y cumplir con el diligenciamiento correspondiente.

- De conformidad con lo preceptuado en la Ley del Registro de Información Catastral, Decreto 41-2005 del Congreso de la República de Guatemala, se recibió y analizó solicitud número 082-2026 presentada por el señor Mynor Daniel López Morales, de cambio de titular catastral sobre el predio CCC 16-15-11-00825, indicándosele que con base a los documentos presentados, es procedente acceder a lo solicitado y por considerarse oportuno y necesario, se citará a los interesados a la visita de campo correspondiente sobre el predio identificado, para mejor resolver y cumplir con el diligenciamiento correspondiente.
- De conformidad con lo preceptuado en la Ley del Registro de Información Catastral, Decreto 41-2005 del Congreso de la República de Guatemala, se realizó enmienda a la resolución final de fecha quince de enero del año dos mil veintiséis notificada el veinte de enero del año dos mil veintiséis, dentro de la solicitud número 400-2025 presentada por la señora Angélica Dominga Tzub Cú de Yat de eliminación de CCC sobre los predios 16-10-01-03055, 16-10-01-03056, 16-10-01-03063, 16-10-01-03064, 16-10-01-03065, 16-10-01-03066, omitiéndose el contenido del numeral romano III) de la misma, para mejor resolver y cumplir con el diligenciamiento correspondiente.
- De conformidad con lo preceptuado en la Ley del Registro de Información Catastral, Decreto 41-2005 del Congreso de la República de Guatemala, se recibió y analizó solicitud número 084-2026 presentada por el Ingeniero Agrónomo Manuel de Jesús Piox Mendoza a favor del señor Carlos Francisco Caál AC, de solicitud creación de CCC sobre el predio CCC 16-02-12-00004, indicándosele que no es procedente acceder a lo solicitado en virtud que el predio ya cuenta con Declaratoria de Predio Catastrado, por lo que deberá iniciar el trámite correspondiente de conformidad con lo establecido en la literal c) del artículo 64 del Reglamento de la Ley del Registro de Información Catastral, Acuerdo Gubernativo No. 162-2009, para mejor resolver y cumplir con el diligenciamiento correspondiente.
- De conformidad con lo preceptuado en la Ley del Registro de Información Catastral, Decreto 41-2005 del Congreso de la República de Guatemala, se recibió y analizó solicitud número 093-2026 presentada por el Ingeniero Forestal Juan Gualberto Pacheco Solórzano a favor de la señora Glenda Aydali Bó Quib de Chocoj, de solicitud creación de CCC sobre el predio CCC 16-15-07-00260, indicándosele que previo a acceder a lo solicitado deberá cumplir con verificar el espacio que se está dejando entre la aprobación No. 16-15-02674-AP por el lindero oriente y de esa manera saber las acciones correspondientes a tomar, debiendo informar a esta Dirección Municipal de las mismas, para mejor resolver y cumplir con el diligenciamiento correspondiente.
- De conformidad con lo preceptuado en la Ley del Registro de Información Catastral, Decreto 41-2005 del Congreso de la República de Guatemala, se recibió y analizó solicitud número 106-2026

presentada por el Ingeniero Forestal Ervin Ruben Villatoro Martinez a favor del señor Felipe Cruz, único apellido, de solicitud creación de CCC sobre el predio CCC 16-15-14-00982, indicándosele que previo a acceder a lo solicitado deberá cumplir con ingresar a esta Dirección Municipal, solicitud de Modificación de Mojones y Linderos de los predios siguientes: 16-15-14-00082, 16-15-14-00083 y 16-15-14-00114, cumpliendo con los requisitos establecidos para la misma, para mejor resolver y cumplir con el diligenciamiento correspondiente.

- De conformidad con lo preceptuado en la Ley del Registro de Información Catastral, Decreto 41-2005 del Congreso de la República de Guatemala, se recibió y analizó solicitud número 115-2026 presentada por los señores Luis Evaristo Sam Cho y Domingo Cab Si, de solicitud de Modificación de mojones y linderos sobre el predio 16-10-02-16619, indicándoseles que no es procedente en virtud que el predio ya cuenta con Aprobación de Planos por Regularización No. 16-10-2022-00517-AP, además, el señor Luis Evaristo Sam Cho firma la solicitud como "Presidente Comité de la Iglesia Católica" pero no acompañan los documentos que acrediten su personería, para mejor resolver y cumplir con el diligenciamiento correspondiente.
- De conformidad con lo preceptuado en la Ley del Registro de Información Catastral, Decreto 41-2005 del Congreso de la República de Guatemala, se recibió y analizó solicitud número 116-2026 presentada por el Ingeniero Casimiro Caal Beb a favor del señor Pedro Chalib Cuc, de solicitud de cambio de Titular Catastral sobre el predio 16-06-02-04801, indicándosele que previo a acceder a lo solicitado, se deberá presentar a esta Dirección Municipal el Testimonio de la Escritura pública en la que conste que los cotitulares catastrales del predio identificado en el acápite de la presente solicitud, le han cedido sus derechos al solicitante, tal como se expresa en el punto PRIMERO del Acta No. 09-2025 suscrita en el Caserío Sepilapec del Municipio de San Miguel Tucurú, Alta Verapaz el diecisiete de diciembre del año dos mil veinticinco, para mejor resolver y cumplir con el diligenciamiento correspondiente.
- De conformidad con lo preceptuado en la Ley del Registro de Información Catastral, Decreto 41-2005 del Congreso de la República de Guatemala, se recibió y analizó solicitud número 129-2026 presentada por el Licenciado Jorge Iván Sandoval Ramírez a favor de la señora Josefa Bac Macz de Choc, de solicitud de Creación de CCC sobre el predio 16-07-03-00003ASC, indicándosele que es procedente acceder a lo solicitado y de considerarse necesario y oportuno se citará a los interesados en el proceso para la visita de campo en el predio mencionado, para mejor resolver y cumplir con el diligenciamiento correspondiente.
- De conformidad con lo preceptuado en la Ley del Registro de Información Catastral, Decreto 41-2005 del Congreso de la República de Guatemala, se recibió y analizó solicitud número 136-2026 presentada por el señor Vicente Cucul Tiul, de solicitud de Actualización y Cambio de Titular Catastral, sobre el predio 16-15-09-00308, indicándosele que es procedente acceder a lo solicitado y por considerarse necesario y oportuno se citará a los interesados en el proceso para la visita de campo en el predio mencionado, para mejor resolver y cumplir con el diligenciamiento correspondiente.

- De conformidad con lo preceptuado en la Ley del Registro de Información Catastral, Decreto 41-2005 del Congreso de la República de Guatemala, se recibió y analizó solicitud número 138-2026 presentada por el Ingeniero Ambiental Alberto Josué Ayala San José a favor de la señora Carmen Tziboy Cuc de Pop de solicitud para Actualización de Área Incompareciente sobre el predio 16-10-02-29039, indicándosele que es procedente acceder a lo solicitado y por considerarse necesario y oportuno se citará a los interesados en el proceso para la visita de campo en el predio mencionado, para mejor resolver y cumplir con el diligenciamiento correspondiente.
- De conformidad con lo preceptuado en la Ley del Registro de Información Catastral, Decreto 41-2005 del Congreso de la República de Guatemala, se recibió y analizó solicitud número 141-2026 presentada por la señora Irma Cristina Pooú Iquí de Paáu, de solicitud de Creación de CCC sobre el predio 16-06-03-01706, indicándosele que es procedente acceder a lo solicitado y de considerarse necesario y oportuno se citará a los interesados en el proceso para la visita de campo en el predio mencionado, para mejor resolver y cumplir con el diligenciamiento correspondiente.
- De conformidad con lo preceptuado en la Ley del Registro de Información Catastral, Decreto 41-2005 del Congreso de la República de Guatemala, con referencia a la solicitud número 488-2025, se recibieron las solicitudes identificadas como OF-FCALPOP-003-MAR-2026 y OF-FCALPOP-004-MAR-2026 presentadas por los señores BASILIO CAL POP, BRÍGIDA ARMENIA CAÁL POP DE JA, ANACLETO ARTURO CAL POP, MARTA MARÍA SERAFINA CAAL POP y ANASTACIO CAL POP, de solicitud de copia del expediente completo ingresado por la señora Olivia Cleotilde Caál Cho de Jalal, indicándoseles que deben presentarse a la Ventanilla de Productos y Servicios Catastrales de este Registro para la compra del expediente según el Reglamento del Arancel del Registro de Información Catastral, para mejor resolver y cumplir con el diligenciamiento correspondiente.
- De conformidad con lo preceptuado en la Ley del Registro de Información Catastral, Decreto 41-2005 del Congreso de la República de Guatemala, se recibió y analizó solicitud de Acceso a la Información hecha por el Licenciado José Alejandro Higueros de conformidad con la Ley de Acceso a la Información Pública, Decreto 57-2008 del Congreso de la República de Guatemala, colaborando con la Licenciada Responsable de Externalización de esta Dirección Municipal, en elaborar la respuesta que se le trasladará al solicitante a través del Responsable de Análisis Catastral de esta Dirección Municipal. Determinándose que se debe tomar en cuenta, que el municipio de Panzós, departamento de Alta Verapaz, con fecha 13 de Diciembre 2023 según Resolución 818-001-2023 por el Consejo Directivo del RIC fue declarada como Zona Catastrada; esta declaración fue publicada el 29 de enero del 2024 en el Diario de Centroamérica y en otro de mayor circulación, por lo que todas las modificaciones registro catastrales deben realizarse por mantenimiento catastral según lo establecido en el artículo 47 de la Ley del Registro de Información Catastral, párrafo sexto: *“cualquier modificación de mojones y linderos de un predio catastrado sólo puede ser realizado de conformidad con lo que preceptúa la presente ley, sus reglamentos y las normas técnicas catastrales que emita el RIC.”* Una vez se encuentre un predio inscrito en Registro Público en la base de datos del RIC, su información gráfica y descriptiva, sólo se podrá modificar por las operaciones normales de mantenimiento catastral, en observancia con las disposiciones legales contenida en la Ley del Registro de Información Catastral, su Reglamento, Reglamento de Operaciones Registrales y Manual de Normas y Procedimientos Catastrales.

- De conformidad con lo preceptuado en la Ley del Registro de Información Catastral, Decreto 41-2005 del Congreso de la República de Guatemala, se recibió y analizó solicitud número 137-2026 presentada por la señora Alicia Manuela Choc Xo de solicitud de Cambio de Titular Catastral sobre los predios con CCC 16-06-02-00401, 16-06-02-07539, 16-06-02-07919, 16-06-02-07934, 16-06-02-07772, 16-06-02-07745, 16-06-02-07914, ubicados en la Comunidad Sepacay del Municipio de San Miguel Tukurú, Alta Verapaz indicándosele que no es procedente acceder a lo solicitado en virtud que del estudio de la solicitud y documentos presentados se establece que lo planteado encuadra en un caso de conflicto entre particulares, en donde ambas partes pretenden el mismo espacio físico de los predios identificados, por lo que la solicitante deberá acudir al Órgano Jurisdiccional y en la vía correspondiente, demandar para restablecer su derecho de posesión y propiedad sobre los mismos, aportando los medios de convicción que estime convenientes, siendo el Órgano Jurisdiccional, quien, previa valoración de los elementos probatorios que se le presenten, determine la veracidad de las afirmaciones de las partes, para mejor resolver y cumplir con el diligenciamiento correspondiente.
- Se analizaron los lineamientos básicos y las recomendaciones para la calificación y tipificación de casos concretos en análisis jurídico.

FIRMA:



CLAUDIA BERENA HIDALGO SIERRA
Licenciada en Ciencias Jurídicas, Sociales y de la
Justicia, Abogada y Notaria
Colegiada: 15,978
Servicios Profesionales de Asesoría Jurídica

Vo.Bo.:



 Irig. Agr. Fernando R. González T.
Director Municipal de
Alta Verapaz

**REGISTRO DE INFORMACIÓN CATASTRAL DE GUATEMALA
INFORME FINAL DE ACTIVIDADES**

RENLÓN PRESUPUESTARIO 029 "OTRAS REMUNERACIONES DEL PERSONAL TEMPORAL"	
Nombre del Contratista: CLAUDIA BERENA HIDALGO SIERRA	No. De Contrato: RIC-R-029-0071-2026
Nombre del Servicio: Servicios Profesionales de Asesoría Jurídica.	Dirección Municipal, Gerencia, Coordinación o Unidad: Dirección Municipal de Alta Verapaz.
Proyecto: Registro de Información Catastral de Guatemala – RIC-	Plazo del Contrato: De Enero a Marzo 2026.

LISTADO DE ACTIVIDADES SEGÚN TDR DEL CONTRATO SUSCRITO	RESULTADOS OBTENIDOS
a) Emitir opiniones, dictámenes, oficios, memorándum, de requerimientos que resurjan del proceso catastral.	<p>De conformidad con lo preceptuado en la Ley del Registro de Información Catastral, Decreto 41-2005 del Congreso de la República de Guatemala, se recibió y analizó Oficio No. RIC.DIREC.472-2025, relacionado con solicitud número 689-2025 hecha por la señora Jueza del Juzgado de Primera Instancia Civil del Departamento de Alta Verapaz, dentro del Juicio Sumario No. 1620-2023-00564 Of 3o. respondiéndole detalladamente a cada uno de los requerimientos contenidos en la solicitud dentro del término perentorio concedido a esta Dirección Municipal.</p> <p>De conformidad con lo preceptuado en la Ley del Registro de Información Catastral, Decreto 41-2005 del Congreso de la República de Guatemala, se recibió y analizó número 631-2025 hecha por el señor Osofre Nathanael Cuc Chub de solicitud de Cambio de Titular Catastral sobre los predios: CCC 16-10-01-00076, CCC 16-10-01-00077, CCC 16-10-01-00078 y CCC 16-10-01-00080 indicándosele que tiene por subsanado el previo impuesto por esta Dirección Municipal en resolución de fecha doce de noviembre del año dos mil veinticinco, notificada el diecinueve de noviembre del año dos mil veinticinco y se remite el expediente completo a la Unidad de Levantamiento, Actualización y Mantenimiento Catastral de este Registro y que de considerarse oportuno y necesario, se citará a los interesados en el proceso para la visita de campo al predio mencionado.</p> <p>De conformidad con lo preceptuado en la Ley del Registro de Información Catastral, Decreto 41-2005 del Congreso de la República de Guatemala, se recibió y analizó número 672-2025 hecha por la señora Virgilia Oliva Izaguirre, indicándosele que se tiene por presentados el Formulario de Aviso de Cambio de Titular Catastral del predio en mención y la Fotocopia del Testimonio de la escritura</p>

pública cuarenta y cinco (45) autorizada en el Municipio de Fray Bartolomé de las Casas el diecisiete de febrero del año dos mil veintidós por el Notario Stuardo Santiago López Morán y por lo consiguiente subsanado el previo impuesto por esta Dirección Municipal en resolución de fecha veintiséis de noviembre del año dos mil veinticinco, notificada el uno de diciembre del año dos mil veinticinco y se remite el expediente completo a la Unidad de Levantamiento, Actualización y Mantenimiento Catastral de este Registro y que de considerarse oportuno y necesario, se citará a los interesados en el proceso para la visita de campo al predio mencionado.

De conformidad con lo preceptuado en la Ley del Registro de Información Catastral, Decreto 41-2005 del Congreso de la República de Guatemala, se recibió y analizó solicitud número 709-2025 hecha por la señora Evelyn Karina León Beltetón de García, de cambio de titular catastral sobre el predio CCC 16-07-05-00918, indicándosele que previo a continuar con el trámite deberá presentar a la Dirección Municipal del Registro de Información Catastral, el certificado de defunción del señor Francisco Xoná y que de considerarse oportuno y necesario se citará a los interesados en el proceso para la visita de campo correspondiente.

De conformidad con lo preceptuado en la Ley del Registro de Información Catastral, Decreto 41-2005 del Congreso de la República de Guatemala, se recibió y analizó solicitud número 710-2025 hecha por el señor Oscar Cucul Cú, de cambio de titular catastral sobre el predio CCC 16-07-04-06746, indicándosele que previo a continuar con el trámite deberá presentar a la Dirección Municipal del Registro de Información Catastral la escritura de ampliación de la escritura pública número sesenta y siete (67) autorizada en el municipio de Panzós, Alta Verapaz el dieciséis de noviembre del año dos mil veinticinco por la Notaria Mónica Noelia Villela Leal y que contiene Declaración Jurada para Actualización de Nombre de Titular Catastral de Bien Inmueble ante el Registro de Información Catastral – RIC- y en la misma indicar la fecha en que la señora Norma Florinda Maquin Chub le vendió el inmueble y si la venta se hizo de manera verbal, tal como lo indica en el literal b) del apartado de “HECHOS” del memorial de solicitud y que de considerarse oportuno y necesario se citará a los interesados en el proceso para la visita de campo correspondiente.

De conformidad con lo preceptuado en la Ley del Registro de Información Catastral, Decreto 41-2005 del Congreso de la República de Guatemala, se recibió y analizó solicitud número 731-2025 hecha por el ingeniero David Fernando

Soto Herrera a favor del señor Alfredo González Caal de solicitud de Modificación descriptiva y gráfica del predio CCC 16-10-02-29186, indicándosele que previo a continuar con el trámite deberá cumplir con presentar las copias de los testimonios de las escrituras públicas mencionadas en la cláusula primera de la escritura pública número quinientos setenta y uno (571) autorizada en el municipio de San Juan Chamelco, Alta Verapaz el ocho de diciembre del año dos mil veinticinco por la Notaria Juana Amalia Tot Coy de Cuz y que contiene Declaración Jurada, los cuales son: escritura doscientos uno (201) autorizada con fecha veinte de abril del año dos mil cinco, ciento setenta (170) autorizada el cinco de agosto del año dos mil cinco y ciento veintitrés (123) autorizada el diez de octubre del año dos mil veinticinco, con los cuales se presume la titularidad de los derechos del señor Alfredo González Caal, presentar el Formulario de Rectificación descriptiva, el cual deberá requerir en la unidad de Ventanilla de Atención al Usuario de esta Dirección Municipal, presentar la Ficha de Investigación de Campo con los campos llenos, firmada por el señor Alfredo González Caal y presentar Acta de verificación de Mojones y Linderos firmado por el titular catastral, el profesional agrimensor y de los titulares catastrales de los siguientes predios: CCC16-10-02-29196 y CCC 16-10-02-29199 y que de considerarse oportuno y necesario se citará a los interesados en el proceso para la visita de campo correspondiente.

De conformidad con lo preceptuado en la Ley del Registro de Información Catastral, Decreto 41-2005 del Congreso de la República de Guatemala, se recibió y analizó solicitud número 740-2025 hecha por el señor Sebastian Xol Pec de solicitud de cambio de titular catastral del predio CCC 16-10-01-07090, indicándosele que previo a continuar con el trámite deberá cumplir con a requerir a la Unidad de Productos y Servicios Catastrales de esta Dirección Municipal el formulario de cambio de titular catastral, e indicar su número de teléfono para que se le pueda notificar la fecha de la realización de la visita de campo y que de considerarse oportuno y necesario se citará a los interesados en el proceso para la visita de campo correspondiente.

De conformidad con lo preceptuado en la Ley del Registro de Información Catastral, Decreto 41-2005 del Congreso de la República de Guatemala, se recibió y analizó solicitud número 746-2025 hecha por el ingeniero Basilio Cal Pop a favor del Consejo Comunitario de Desarrollo del Caserío Santa Elena, de cambio de titular catastral del predio CCC 16-02-11-01423, indicándosele que previo a continuar con el trámite deberá cumplir con presentar copia de la certificación de su nombramiento como Presidente y

Representante Legal del Consejo Comunitario de Desarrollo del Caserío Santa Elena, Certificación del Acta de Asamblea Extraordinaria celebrada el veintiséis de octubre del año dos mil veinticinco, en donde se acuerda el cambio y actualización y que se hace referencia en la cláusula tercera de la Escritura Pública número cuatrocientos setenta y ocho (478) autorizada en la ciudad de Cobán, Alta Verapaz el diecisiete de noviembre de dos mil veinticinco por la Notaria Susana Esperanza Morente Quim y presentar copia del Documento Personal de Identificación del señor Basilio Cal Pop y que de considerarse oportuno y necesario se citará a los interesados en el proceso para la visita de campo correspondiente.

De conformidad con lo preceptuado en la Ley del Registro de Información Catastral, Decreto 41-2005 del Congreso de la República de Guatemala, se recibió y analizó solicitud número 748-2025 hecha por el Ingeniero Forestal Ervin Rubén Villatoro Martínez a favor del señor JOSÉ PASCUAL MATIAS, de Creación de CCC del predio CCC 16-15-14-00185, indicándosele que no es procedente acceder a lo solicitado en virtud que de conformidad con la clasificación proporcionada por la Dirección General de Caminos, las Rutas Centro Americanas, Rutas Nacionales y Rutas Departamentales deberán ser continuas y en consecuencia, los predios afectados por este tipo de carreteras, deberán individualizarse y asignarse un Código de Clasificación Catastral diferente.

De conformidad con lo preceptuado en la Ley del Registro de Información Catastral, Decreto 41-2005 del Congreso de la República de Guatemala, se realizó resolución final dentro de la solicitud número 400-2025 presentada por la señora Angélica Domínguez Tzuc Cú de Yat de eliminación de CCC sobre los predios 16-10-01-03055, 16-10-01-03056, 16-10-01-03063, 16-10-01-03064, 16-10-01-03065, 16-10-01-03066, y habiéndose cumplido con lo requerido oportunamente y habiéndose realizado la visita de campo se procedió a unificarlos y asignarle el CCC 16-10-01-06484.

De conformidad con lo preceptuado en la Ley del Registro de Información Catastral, Decreto 41-2005 del Congreso de la República de Guatemala, se recibió y analizó solicitud número 023-2026 presentada por el señor Mario Coc Choc, de cambio de titular catastral sobre el predio CCC 16-15-07-00331, indicándosele que no es procedente en virtud que no cumple con los requisitos establecidos en el artículo 64 del Reglamento de la Ley del Registro de Información Catastral, Acuerdo Gubernativo No. 162-2009 y en la base de datos de este Registro, consta que el actual titular catastral señor Emilio Mucu Caal, acredita su posesión con

el testimonio de la escritura pública número ciento cincuenta y seis (156) autorizada en el municipio de Fray Bartolomé de las Casas, Alta Verapaz el veinticinco de febrero del año dos mil veinte por la Notaria Clarita Rocío Cerdón Sevillanos.

De conformidad con lo preceptuado en la Ley del Registro de Información Catastral, Decreto 41-2005 del Congreso de la República de Guatemala, se recibió y analizó la solicitud número 024-2026 hecha por la señora Gloria Maribel Pan Choj de cambio de titular catastral sobre el predio CCC 16-15-07-00301, indicándosele que previo a acceder a lo solicitado, se deberá cumplir con realizar ampliación de la escritura pública número noventa y cinco (95) autorizada en el municipio de Fray Bartolomé de las Casas, del departamento de Alta Verapaz por el Notario Edgar René Tun Pop el veintiocho de junio del año dos mil veinticinco, en virtud que el predio mencionado no es un predio ausente o incompareciente y su ubicación no es el Caserío Santa Isabelita Seacté II, sino que únicamente es Caserío Seacté, deberá corregir la profesión u oficio de la declarante, deberá indicar la forma por medio de la cual se adquirió la posesión del predio y realizar corrección de la solicitud presentada haciendo constar que se trata de un Cambio de Titular Catastral y no como caso de Excepción por Ausencia de Titular Catastral.

De conformidad con lo preceptuado en la Ley del Registro de Información Catastral, Decreto 41-2005 del Congreso de la República de Guatemala, se recibió y analizó la solicitud número 025-2026 hecha por la señora Gloria Maribel Pan Choj de cambio de titular catastral sobre el predio CCC 16-15-07-00277, indicándosele que previo a acceder a lo solicitado, se deberá cumplir con realizar ampliación de la escritura pública número setenta y ocho (78) autorizada en el municipio de Fray Bartolomé de las Casas, del departamento de Alta Verapaz por el Notario Edgar René Tun Pop el veintiocho de junio del año dos mil veinticinco, en virtud que el predio mencionado no es un predio ausente o incompareciente y su ubicación no es el Caserío Santa Isabelita Seacté II, sino que únicamente es Caserío Seacté II y si en caso, el nombre del Caserío hubiese cambiado, presentar la Certificación extendida por el Departamento de Catastro de la Municipalidad de Fray Bartolomé de las Casas, Alta Verapaz en donde conste el cambio, deberá corregir la profesión u oficio de la declarante, corregir el área del predio en números porque difiere con lo que consta en el plano y además deberá indicar la forma por medio de la cual, se adquirió la posesión del predio así mismo realizar corrección de la solicitud presentada haciendo constar que se trata de un Cambio de Titular Catastral y no como caso de Excepción

por Ausencia de Titular Catastral.

De conformidad con lo preceptuado en la Ley del Registro de Información Catastral, Decreto 41-2005 del Congreso de la República de Guatemala, se recibió y analizó la solicitud número 026-2026 hecha por la señora Gertrudis Choc Cuc de Choc de cambio de titular catastral sobre el predio CCC-16-15-07-00305, indicándosele que previo a acceder a lo solicitado deberá cumplir con realizar ampliación de la escritura pública número ochenta y tres (83) autorizada en el municipio de Fray Bartolomé de las Casas, del departamento de Alta Verapaz por el Notario Edgar René Tun Pop el veintiocho de junio del año dos mil veinticinco, en virtud que el predio mencionado no es un predio ausente o incompareciente, su ubicación no es el Caserío Santa Isabelita Seacté II, sino que únicamente es Caserío Seacté II y si en caso, el nombre del Caserío hubiese cambiado, presentar la Certificación extendida por el Departamento de Catastro de la Municipalidad de Fray Bartolomé de las Casas, Alta Verapaz en donde conste el cambio, deberá indicar la forma por medio de la cual, la declarante adquirió la posesión del predio, realizar corrección en el plano presentado en virtud que el colindante consignado en la estación uno al punto de observación dos, no coincide con el que obra en la base de datos de este Registro y realizar corrección de la solicitud presentada haciendo constar que se trata de un Cambio de Titular Catastral y no como caso de Excepción por Ausencia de Titular Catastral.

De conformidad con lo preceptuado en la Ley del Registro de Información Catastral, Decreto 41-2005 del Congreso de la República de Guatemala, se recibió y analizó la solicitud número 027-2026 hecha por la señora María Coc de cambio de titular catastral sobre el predio CCC-16-15-07-00327, indicándosele que previo a acceder lo solicitado deberá cumplir con realizar ampliación de la escritura pública número ochenta y cuatro (84) autorizada en el municipio de Fray Bartolomé de las Casas, del departamento de Alta Verapaz por el Notario Edgar René Tun Pop el veintiocho de junio del año dos mil veinticinco, en virtud que el predio mencionado no es un predio ausente o incompareciente, su ubicación no es el Caserío Santa Isabelita Seacté II, sino que únicamente es Caserío Seacté II y si en caso el nombre del Caserío hubiese cambiado, presentar la Certificación extendida por el Departamento de Catastro de la Municipalidad de Fray Bartolomé de las Casas, Alta Verapaz en donde conste el cambio, además deberá indicar la forma por medio de la cual, la declarante adquirió la posesión del predio y realizar corrección de la solicitud presentada haciendo constar que se trata de un Cambio de Titular Catastral y no como caso

de Excepción por Ausencia de Titular Catastral.

De conformidad con lo preceptuado en la Ley del Registro de Información Catastral, Decreto 41-2005 del Congreso de la República de Guatemala, se recibió y analizó la solicitud número 028-2026 hecha por la señora Elvira Chocoj Chun de Caal de cambio de titular catastral sobre el predio CCC-16-15-07-00320, indicándosele que previo a acceder a lo solicitado deberá cumplir con realizar ampliación de la escritura pública número ochenta y cinco (85) autorizada en el municipio de Fray Bartolomé de las Casas, del departamento de Alta Verapaz por el Notario Edgar René Tun Pop el veintiocho de junio del año dos mil veinticinco, en virtud que el predio mencionado no es un predio ausente o incompareciente, su ubicación no es el Caserío Santa Isabelita Seacté II, sino que únicamente es Caserío Seacté II y si en caso el nombre del Caserío hubiese cambiado, presentar la Certificación extendida por el Departamento de Catastro de la Municipalidad de Fray Bartolomé de las Casas, Alta Verapaz en donde conste el cambio, deberá indicar la forma por medio de la cual, la declarante adquirió la posesión del predio, realizar corrección en el plano presentado en virtud que el colindante consignado en la estación dos al punto de observación tres, no coincide con el que obra en la base de datos de este Registro y realizar corrección de la solicitud presentada haciendo constar que se trata de un Cambio de Titular Catastral y no como caso de Excepción por Ausencia de Titular Catastral.

De conformidad con lo preceptuado en la Ley del Registro de Información Catastral, Decreto 41-2005 del Congreso de la República de Guatemala, se recibió y analizó la solicitud número 029-2026 hecha por la señora Carlota Cu Pop de Che de cambio de titular catastral sobre el predio CCC-16-15-07-00314, indicándosele que previo a acceder a lo solicitado deberá cumplir con realizar ampliación de la escritura pública número ochenta y ocho (88) autorizada en el municipio de Fray Bartolomé de las Casas, del departamento de Alta Verapaz por el Notario Edgar René Tun Pop el veintiocho de junio del año dos mil veinticinco, en virtud que el predio mencionado no es un predio ausente o incompareciente, su ubicación no es el Caserío Santa Isabelita Seacté II, sino que únicamente es Caserío Seacté II y si en caso, el nombre del Caserío hubiese cambiado, presentar la Certificación extendida por el Departamento de Catastro de la Municipalidad de Fray Bartolomé de las Casas, Alta Verapaz en donde conste el cambio, deberá corregir la profesión u oficio de la declarante y además deberá indicar la forma por medio de la cual, la declarante adquirió la posesión del predio, realizar corrección en el plano presentado en virtud que el

colindante consignado en la estación tres al punto de observación cero, no coincide con el que obra en la base de datos de este Registro; realizar corrección de la solicitud presentada haciendo constar que se trata de un Cambio de Titular Catastral y no como caso de Excepción por Ausencia de Titular Catastral.

De conformidad con lo preceptuado en la Ley del Registro de Información Catastral, Decreto 41-2005 del Congreso de la República de Guatemala, se recibió y analizó la solicitud número 030-2026 hecha por la señora Olivia Cu Quib de cambio de titular catastral sobre el predio CCC-16-15-07-00321 indicándosele que previo a acceder a lo solicitado deberá cumplir con realizar ampliación de la escritura pública número ochenta y nueve (89) autorizada en el municipio de Fray Bartolomé de las Casas, del departamento de Alta Verapaz por el Notario Edgar René Tun Pop el veintiocho de junio del año dos mil veinticinco, en virtud que el predio mencionado no es un predio ausente o incompareciente, su ubicación no es el Caserío Santa Isabelita Seacté II, sino que únicamente es Caserío Seacté II y si en caso el nombre del Caserío hubiese cambiado, presentar la Certificación extendida por el Departamento de Catastro de la Municipalidad de Fray Bartolomé de las Casas, Alta Verapaz, en donde conste el cambio, deberá indicar la forma por medio de la cual, la declarante adquirió la posesión del predio, realizar corrección en el plano presentado en virtud que el colindante consignado en la estación cero al punto de observación uno, no coincide con el que obra en la base de datos de este Registro; realizar corrección de la solicitud presentada haciendo constar que se trata de un Cambio de Titular Catastral, presentar nueva copia de Documento Personal de Identificación –DPI- de la solicitante ya que el acompaña está vencido.

De conformidad con lo preceptuado en la Ley del Registro de Información Catastral, Decreto 41-2005 del Congreso de la República de Guatemala, se recibió y analizó la solicitud número 031-2026 hecha por la señora Maria Cuc Pop de Choc de cambio de titular catastral sobre el predio CCC-16-15-07-00354 indicándosele que previo a acceder a lo solicitado deberá cumplir con realizar ampliación de la escritura pública número noventa (90) autorizada en el municipio de Fray Bartolomé de las Casas, del departamento de Alta Verapaz por el Notario Edgar René Tun Pop el veintiocho de junio del año dos mil veinticinco, en virtud que el predio mencionado no es un predio ausente o incompareciente, su ubicación no es el Caserío Santa Isabelita Seacté II, sino que únicamente es Caserío Seacté II y si en caso el nombre del Caserío hubiese cambiado, presentar la Certificación extendida por el Departamento de Catastro de la Municipalidad de Fray

Bartolomé de las Casas, Alta Verapaz, en donde conste el cambio, deberá indicar la forma por medio de la cual, la declarante adquirió la posesión del predio, y realizar corrección de la solicitud presentada haciendo constar que se trata de un Cambio de Titular Catastral y no como caso de Excepción por Ausencia de Titular Catastral.

De conformidad con lo preceptuado en la Ley del Registro de Información Catastral, Decreto 41-2005 del Congreso de la República de Guatemala, se recibió y analizó la solicitud número 032-2026 hecha por la señora Rosa Caal Che de cambio de titular catastral sobre el predio CCC-16-15-07-00313 indicándosele que previo a acceder a lo solicitado deberá cumplir con realizar ampliación de la escritura pública número noventa y dos (92) autorizada en el municipio de Fray Bartolomé de las Casas, del departamento de Alta Verapaz por el Notario Edgar René Tun Pop el veintiocho de junio del año dos mil veinticinco, en virtud que el predio mencionado no es un predio ausente o incompareciente, su ubicación no es el Caserío Santa Isabelita Seacté II, sino que únicamente es Caserío Seacté II, y si en caso el nombre del Caserío hubiese cambiado, presentar Certificación extendida por el Departamento de Catastro de la Municipalidad de Fray Bartolomé de las Casas, Alta Verapaz en donde conste el cambio, deberá corregir la profesión u ocupación de la declarante, deberá corregir el área del predio consignada en la escritura mencionada porque difiere con la indicada en el plano presentado, deberá corregir el colindante de la estación uno al punto de observación dos ya que no coincide con lo que obra en la base de datos de este Registro, deberá indicar la forma por medio de la cual, la declarante adquirió la posesión del predio, y realizar corrección de la solicitud presentada haciendo constar que se trata de un Cambio de Titular Catastral y no como caso de Excepción por Ausencia de Titular Catastral.

De conformidad con lo preceptuado en la Ley del Registro de Información Catastral, Decreto 41-2005 del Congreso de la República de Guatemala, se recibió y analizó la solicitud número 033-2026 hecha por la señora Marta Julia Tux Sho de cambio de titular catastral sobre el predio CCC-16-15-07-00357 indicándosele que previo a acceder a lo solicitado deberá cumplir con realizar ampliación de la escritura pública número setenta y nueve (79) autorizada en el municipio de Fray Bartolomé de las Casas, del departamento de Alta Verapaz por el Notario Edgar René Tun Pop el veintiocho de junio del año dos mil veinticinco, en virtud que el predio mencionado no es un predio ausente o incompareciente, su ubicación no es el Caserío Santa Isabelita Seacté II, sino que únicamente es Caserío Seacté II y si en caso el nombre del Caserío hubiese

cambiado, presentar la Certificación extendida por el Departamento de Catastro de la Municipalidad de Fray Bartolomé de las Casas, Alta Verapaz en donde conste el cambio, deberá corregir la profesión u ocupación de la declarante y además debe indicar la forma por medio de la cual, la declarante adquirió la posesión del predio, realizar corrección de la solicitud presentada haciendo constar que se trata de un Cambio de Titular Catastral y no como caso de Excepción por Ausencia de Titular Catastral.

De conformidad con lo preceptuado en la Ley del Registro de Información Catastral, Decreto 41-2005 del Congreso de la República de Guatemala, se recibió y analizó la solicitud número 497-2025 hecha por el Ingeniero AT Israel Obdulio Chén Tot a favor de la señora Irma Yolanda Icó Cho de cambio de titular catastral sobre el predio CCC-16-16-03-04410, indicándosele que previo a acceder a lo solicitado deberá cumplir con lo siguiente realizar ampliación de la escritura pública número cuatrocientos noventa y dos (492) autorizada en el municipio de Santa Catalina La Tinta, del Departamento de Alta Verapaz por el Notario Denis Wilfredo García Juárez, el seis de agosto de dos mil veinticinco, en virtud que en las cláusulas tercera y cuarta se consigna de manera incorrecta el primer apellido del señor Domingo Chalib Tut, debe presentar el Certificado de Matrimonio de los señores Domingo Chalib Tut y Elvira Chub, el Certificado de Nacimiento de la señora Elvira Cuz Chub y de los señores Domingo, Rosario, Mario, Margarita, Víctor Manuel, Josefina y María todos de apellidos Chalib Chub, y presentar el testimonio de la escritura pública ciento cuarenta y ocho (148) autorizada en el municipio de Santa Catalina La Tinta, del Departamento de Alta Verapaz por el Notario Denis Wilfredo García Juárez el veintitrés de febrero del año dos mil veinticuatro.

De conformidad con lo preceptuado en la Ley del Registro de Información Catastral, Decreto 41-2005 del Congreso de la República de Guatemala, se recibió y analizó la solicitud número 731-2025 hecha por el Ingeniero David Fernando Soto Herrera a favor del señor Alfredo González Caal de solicitud de Modificación descriptiva y gráfica del predio CCC-16-10-02-29186, en la cual se subsana parcialmente el predio impuesto mediante resolución de fecha siete de enero del año dos mil veintiséis, notificada el nueve de enero del año dos mil veintiséis, por lo que se le solicita presentar copias completas y legibles de los testimonios de las escrituras públicas mencionadas en la cláusula primera de la escritura pública número quinientos setenta y uno (571) autorizada en el municipio de San Juan Chamelco, Alta Verapaz el ocho de diciembre del año dos mil veinticinco por la Notaria Juana Amalia Tot Coy de Cuz y que contiene Declaración Jurada, siendo las siguientes:

Escritura doscientos uno (201) autorizada en la ciudad de San Pedro Carchá, Alta Verapaz el veinte de abril del año dos mil cinco por el Notario Herman Rigoberto Tení Pacay, Escritura ciento setenta (170) autorizada en el municipio de San Juan Chamelco, Alta Verapaz el cinco de agosto del año dos mil cinco por la Notaria María Emilia Paau Chub y Escritura ciento veintitrés (123) autorizada en esta ciudad el diez de octubre del año dos mil veinticinco por el Notario Julio César Mejía Ailón, en virtud que las copias que presenta están incompletas pues no cuentan con la autorización notarial correspondiente. Por considerarse oportuno y necesario, se cita a los interesados en el proceso, para la visita de campo, la cual se llevará a cabo el día martes 17 de febrero del año en curso a las 13:00 horas.

De conformidad con lo preceptuado en la Ley del Registro de Información Catastral, Decreto 41-2005 del Congreso de la República de Guatemala, se recibió y analizó la solicitud número 055-2026 hecha por el señor Byron Alexander Tzub Pop de Asignación de Código de Clasificación Catastral del predio con CCC- 16-10-02-00421, indicándosele que dicha solicitud no es procedente, debiendo ingresar nueva solicitud de Modificación de Mojones y Linderos y Cambio de Titular Catastral del predio relacionado, adjuntando a la misma los documentos siguientes: a) solicitud de Modificación de Mojones y Linderos, b) formulario de Aviso de Cambio de Titular Catastral, c) plano Catastro-Registro con las colindancias correspondientes, d) presentar el testimonio de la escritura pública número setecientos setenta y uno (771) autorizada en el municipio de San Juan Chamelco, del Departamento de Alta Verapaz por el Notario Flavio Fernando Cruz Pá el nueve de julio de dos mil veinticinco, en virtud que se adjunta Copia Simple Legalizada; III) Lo solicitado, presentarlo a esta Dirección Municipal para que se continúe la actualización en la base de datos de este Registro para lo que corresponda; y que de considerarse oportuno y necesario, se citará a los interesados en el proceso, para la visita de campo correspondiente.

De conformidad con lo preceptuado en la Ley del Registro de Información Catastral, Decreto 41-2005 del Congreso de la República de Guatemala, se recibió y analizó solicitud número 064-2026 presentada por el Ingeniero Agrónomo Víctor Samael Pinto Arandía a favor del señor Vicente Caal Maquin, de Integración de nuevo CCC, sobre el predio CCC 16-08-01-05003, indicándosele que no es procedente en virtud que en la base de datos de este Registro consta que el predio mencionado cuenta con información a favor del señor Vicente Caal Maquin y además el Acta Notarial presentada no cumple con los requisitos establecidos en el Código de Notariado, Decreto 314 del Congreso de la

República de Guatemala, artículos 13 numeral 4º y 29 numeral 12.

De conformidad con lo preceptuado en la Ley del Registro de Información Catastral, Decreto 41-2005 del Congreso de la República de Guatemala, se recibió y analizó solicitud número 069-2026 presentada por el señor René Eduardo Gálvez Ramírez a favor del señor Marco Vinicio Reyes Vaides de Información por incongruencia existente en el predio identificado con el CCC. 16-10-01-11431, indicándosele que deberá realizar la Operación de las Aprobaciones 16-10-2023-00456-AP, 16-10-2023-00281-AP y 16-10-2023-00226-AP o bien la cancelación de las mismas, para lo cual deberá presentar la consulta del estado de la finca inscrita en el Registro General de la Propiedad bajo el número 343, folio 343, libro 281E de Alta Verapaz y sus desmembraciones, en el caso proceda a cancelar las aprobaciones, deberá presentar el formulario de Cambio de Titular Catastral a la Unidad de Ventanilla de Servicios y Productos Catastrales de este Registro, deberá presentar solicitud de Cambio de Titular Catastral del predio identificado en el acápite de la presente resolución tomando en cuenta que el negocio jurídico contractual se realizó el 24 de abril de 2025 mediante escritura pública de Compraventa de Bien Inmueble autorizada en esta ciudad por el Notario Eddy Zoel de Jesús Sierra González; los documentos solicitados, presentarlos a esta Dirección Municipal para lo que corresponda.

De conformidad con lo preceptuado en la Ley del Registro de Información Catastral, Decreto 41-2005 del Congreso de la República de Guatemala, se recibió y analizó solicitud número 078-2026 presentada por el señor Mauro Nelson Santos González de solicitud de cambio de titular catastral sobre el predio identificado con el CCC. 16-16-03-03304, indicándosele que previo a acceder a lo solicitado, deberá cumplir con presentar plano de desmembración de la finca, el cual indica en su solicitud que adjunta pero no obra dentro de los documentos que acompaña, fotocopia legible de su Documento Personal de Identificación, el cual indica en su solicitud que adjunta pero no obra dentro de los documentos que acompaña, Certificación registral reciente y de la finca inscrita en el Registro General de la Propiedad bajo el número 9108, folio 108, libro 179 E de Alta Verapaz, y Certificado de Predio Catastrado; de considerarse oportuno y necesario, se citará a los interesados en el proceso, para la visita de campo en el predio mencionado.

De conformidad con lo preceptuado en la Ley del Registro de Información Catastral, Decreto 41-2005 del Congreso de la República de Guatemala, se recibió y analizó solicitud número 074-2026 presentada por el señor Pedro Cristóbal



Morán, de cambio de titular catastral sobre el predio CCC 16-15-09-00365, indicándosele que con base a los documentos presentados, es procedente acceder a lo solicitado y por considerarse oportuno y necesario, se citará a los interesados a la visita de campo correspondiente sobre el predio identificado.

De conformidad con lo preceptuado en la Ley del Registro de Información Catastral, Decreto 41-2005 del Congreso de la República de Guatemala, se recibió y analizó solicitud número 075-2026 presentada por la señora Magdalena Putul Cuc, de cambio de titular catastral sobre el predio CCC 16-15-14-00024, indicándosele que previo a acceder a lo solicitado, presente su Certificado de Nacimiento en virtud que en la información catastral que obra en este Registro, la solicitante figura como cónyuge del titular catastral, señor Hermelindo Che, único apellido y en las cláusulas primera y tercera de la escritura pública número mil novecientos cincuenta y siete (1957), autorizada en el Municipio de Fray Bartolomé de las Casas, Alta Verapaz el veintisiete de diciembre del año dos mil veinticinco por la Notaria Clarita Rocío Cordón Sevillanos y que contiene Declaración Jurada, declaró que el inmueble lo adquirió de manos del señor Hermelindo Che, único apellido de forma verbal y que desde que se llevó a cabo la compraventa verbal le fue entregada la plena posesión del mismo. Tomando en cuenta que de conformidad con lo establecido en el artículo mil setecientos noventa y dos (1792) del Código Civil, Decreto Ley ciento seis que establece que la compraventa entre cónyuges no puede darse, se hace imperativo constatar el estado civil de la solicitante ya que en el Certificado de Defunción del señor Hermelindo Che, único apellido, no aparece nombre de cónyuge.

De conformidad con lo preceptuado en la Ley del Registro de Información Catastral, Decreto 41-2005 del Congreso de la República de Guatemala, se recibió y analizó solicitud número 076-2026 presentada por la señora Rebeca Simaj Cor de Mas, de cambio de titular catastral sobre el predio CCC 16-15-01-00239, indicándosele que con base a los documentos presentados, es procedente acceder a lo solicitado y por considerarse oportuno y necesario, se citará a los interesados a la visita de campo correspondiente sobre el predio identificado.

De conformidad con lo preceptuado en la Ley del Registro de Información Catastral, Decreto 41-2005 del Congreso de la República de Guatemala, se recibió y analizó solicitud número 082-2026 presentada por el señor Mynor Daniel López Morales, de cambio de titular catastral sobre el predio CCC 16-15-11-00825, indicándosele que con base a los documentos presentados, es procedente acceder a lo

solicitado y por considerarse oportuno y necesario, se citará a los interesados a la visita de campo correspondiente sobre el predio identificado.

De conformidad con lo preceptuado en la Ley del Registro de Información Catastral, Decreto 41-2005 del Congreso de la República de Guatemala, se realizó enmienda a la resolución final de fecha quince de enero del año dos mil veintiséis notificada el veinte de enero del año dos mil veintiséis, dentro de la solicitud número 400-2025 presentada por la señora Angélica Dominga Tzub Cú de Yat de eliminación de CCC sobre los predios 16-10-01-03055, 16-10-01-03056, 16-10-01-03063, 16-10-01-03064, 16-10-01-03065, 16-10-01-03066, omitiéndose el contenido del numeral romano III) de la misma.

De conformidad con lo preceptuado en la Ley del Registro de Información Catastral, Decreto 41-2005 del Congreso de la República de Guatemala, se recibió y analizó solicitud número 084-2026 presentada por el Ingeniero Agrónomo Manuel de Jesús Piox Mendoza a favor del señor Carlos Francisco Caál AC, de solicitud creación de CCC sobre el predio CCC 16-02-12-00004, indicándosele que no es procedente acceder a lo solicitado en virtud que el predio ya cuenta con Declaratoria de Predio Catastrado, por lo que deberá iniciar el trámite correspondiente de conformidad con lo establecido en la literal c) del artículo 64 del Reglamento de la Ley del Registro de Información Catastral, Acuerdo Gubernativo No. 162-2009.

De conformidad con lo preceptuado en la Ley del Registro de Información Catastral, Decreto 41-2005 del Congreso de la República de Guatemala, se recibió y analizó solicitud número 093-2026 presentada por el Ingeniero Forestal Juan Gualberto Pacheco Solórzano a favor de la señora Glenda Aydali Bó Quib de Chocoj, de solicitud creación de CCC sobre el predio CCC 16-15-07-00260, indicándosele que previo a acceder a lo solicitado deberá cumplir con verificar el espacio que se está dejando entre la aprobación No. 16-15-02674-AP por el lindero oriente y de esa manera saber las acciones correspondientes a tomar, debiendo informar a esta Dirección Municipal de las mismas.

De conformidad con lo preceptuado en la Ley del Registro de Información Catastral, Decreto 41-2005 del Congreso de la República de Guatemala, se recibió y analizó solicitud número 106-2026 presentada por el Ingeniero Forestal Ervin Ruben Villatoro Martínez a favor del señor Felipe Cruz, único apellido, de solicitud creación de CCC sobre el predio CCC 16-15-14-00982, indicándosele que previo a acceder a lo solicitado deberá cumplir con ingresar a esta Dirección Municipal, solicitud de Modificación de Mojones y

Linderos de los predios siguientes: 16-15-14-00082, 16-15-14-00083 y 16-15-14-00114, cumpliendo con los requisitos establecidos para la misma.

De conformidad con lo preceptuado en la Ley del Registro de Información Catastral, Decreto 41-2005 del Congreso de la República de Guatemala, se recibió y analizó solicitud número 115-2026 presentada por los señores Luis Evaristo Sam Cho y Domingo Cab Si, de solicitud de Modificación de mojones y linderos sobre el predio 16-10-02-16619, indicándoseles que no es procedente en virtud que el predio ya cuenta con Aprobación de Planos por Regularización No. 16-10-2022-00517-AP, además el señor Luis Evaristo Sam Cho firma la solicitud como "Presidente Comité de la Iglesia Católica" pero no acompañan los documentos que acrediten su personería.

De conformidad con lo preceptuado en la Ley del Registro de Información Catastral, Decreto 41-2005 del Congreso de la República de Guatemala, se recibió y analizó solicitud número 116-2026 presentada por el Ingeniero Casimiro Caal Beb a favor del señor Pedro Chalib Cuc, de solicitud de cambio de Titular Catastral sobre el predio 16-06-02-04801, indicándosele que previo a acceder a lo solicitado, se deberá presentar a esta Dirección Municipal el Testimonio de la Escritura pública en la que conste que los cotitulares catastrales del predio identificado en el acápite de la presente solicitud, le han cedido sus derechos al solicitante, tal como se expresa en el punto PRIMERO del Acta No. 09-2025 suscrita en el Caserío Sepilapec del Municipio de San Miguel Tukurú, Alta Verapaz el diecisiete de diciembre del año dos mil veinticinco.

De conformidad con lo preceptuado en la Ley del Registro de Información Catastral, Decreto 41-2005 del Congreso de la República de Guatemala, se recibió y analizó solicitud número 129-2026 presentada por el Licenciado Jorge Iván Sandoval Ramírez a favor de la señora Josefa Bac Macz de Choc, de solicitud de Creación de CCC sobre el predio 16-07-03-00003ASC, indicándosele que es procedente acceder a lo solicitado y de considerarse necesario y oportuno se citará a los interesados en el proceso para la visita de campo en el predio mencionado.

De conformidad con lo preceptuado en la Ley del Registro de Información Catastral, Decreto 41-2005 del Congreso de la República de Guatemala, se recibió y analizó solicitud número 136-2026 presentada por el señor Vicente Cucul Tiul, de solicitud de Actualización y Cambio de Titular Catastral, sobre el predio 16-15-09-00308, indicándosele que es procedente acceder a lo solicitado y por considerarse necesario y oportuno se citará a los

interesados en el proceso para la visita de campo en el predio mencionado.

De conformidad con lo preceptuado en la Ley del Registro de Información Catastral, Decreto 41-2005 del Congreso de la República de Guatemala, se recibió y analizó solicitud número 138-2026 presentada por el Ingeniero Ambiental Alberto Josué Ayala San José a favor de la señora Carmen Tziboy Cuc de Pop de solicitud para Actualización de Área Incompareciente sobre el predio 16-10-02-29039, indicándosele que es procedente acceder a lo solicitado y por considerarse necesario y oportuno se citará a los interesados en el proceso para la visita de campo en el predio mencionado.

De conformidad con lo preceptuado en la Ley del Registro de Información Catastral, Decreto 41-2005 del Congreso de la República de Guatemala, se recibió y analizó solicitud número 141-2026 presentada por la señora Irma Cristina Poo Iquí de Paáu, de solicitud de Creación de CCC sobre el predio 16-06-03-01706, indicándosele que es procedente acceder a lo solicitado y de considerarse necesario y oportuno se citará a los interesados en el proceso para la visita de campo en el predio mencionado.


De conformidad con lo preceptuado en la Ley del Registro de Información Catastral, Decreto 41-2005 del Congreso de la República de Guatemala, con referencia a la solicitud número 488-2025, se recibieron las solicitudes identificadas como OF-FCALPOP-003-MAR-2026 y OF-FCALPOP-004-MAR-2026 presentadas por los señores BASILIO CAL POP, BRÍGIDA ARMENIA CAÁL POP DE JA, ANACLETO ARTURO CAL POP, MARTA MARÍA SERAFINA CAAL POP y ANASTACIO CAL POP, de solicitud de copia del expediente completo ingresado por la señora Olivia Cleotilde Caál Cho de Jalal, indicándoseles que deben presentarse a la Ventanilla de Productos y Servicios Catastrales de este Registro para la compra del expediente según el Reglamento del Arancel del Registro de Información Catastral.

De conformidad con lo preceptuado en la Ley del Registro de Información Catastral, Decreto 41-2005 del Congreso de la República de Guatemala, se recibió y analizó solicitud número 137-2026 presentada por la señora Alicia Manuela Choc Xo de solicitud de Cambio de Titular Catastral sobre los predios con CCC 16-06-02-00401, 16-06-02-07539, 16-06-02-07919, 16-06-02-07934, 16-06-02-07772, 16-06-02-07745, 16-06-02-07914, ubicados en la Comunidad Sepacay del Municipio de San Miguel Tukurú, Alta Verapaz indicándosele que no es procedente acceder a lo solicitado en virtud que del estudio de la solicitud y documentos presentados se establece que lo planteado encuadra en un

	<p>caso de conflicto entre particulares, en donde ambas partes pretenden el mismo espacio físico de los predios identificados, por lo que la solicitante deberá acudir al Órgano Jurisdiccional y en la vía correspondiente, demandar para restablecer su derecho de posesión y propiedad sobre los mismos, aportando los medios de convicción que estime convenientes, siendo el Órgano Jurisdiccional, quien, previa valoración de los elementos probatorios que se le presenten, determine la veracidad de las afirmaciones de las partes.</p>
<p>b) Estudiar asuntos legales, que sean requeridos por órganos jurisdiccionales.</p>	<p>Esta actividad no se realizó por no ser requerida en el cumplimiento de la misma.</p>
<p>c) Elaborar los documentos legales que le sean requeridos, por la dirección municipal.</p>	<p>Esta actividad no se realizó por no ser requerida en el cumplimiento de la misma.</p>
<p>d) Plantear Recursos Judiciales, a ruego de los diferentes entes de competencia catastral.</p>	<p>Esta actividad no se realizó por no ser requerida en el cumplimiento de la misma.</p>
<p>e) Ejercer una eficiente y eficaz intervención legal para procurar la solución de los problemas y requerimientos legales del RIC.</p>	<p>De conformidad con lo preceptuado en la Ley del Registro de Información Catastral, Decreto 41-2005 del Congreso de la República de Guatemala, se recibió y analizó solicitud de Acceso a la Información hecha por el Licenciado José Alejandro Higueros de conformidad con la Ley de Acceso a la Información Pública, Decreto 57-2008 del Congreso de la República de Guatemala, colaborando con la Licenciada Responsable de Externalización de esta Dirección Municipal, en elaborar la respuesta que se le trasladará al solicitante a través del Responsable de Análisis Catastral de esta Dirección Municipal. Determinándose que se debe tomar en cuenta, que el municipio de Panzós, departamento de Alta Verapaz, con fecha 13 de Diciembre 2023 según Resolución 818-001-2023 por el Consejo Directivo del RIC fue declarada como Zona Catastrada; esta declaración fue publicada el 29 de enero del 2024 en el Diario de Centroamérica y en otro de mayor circulación, por lo que todas las modificaciones registro catastrales deben realizarse por mantenimiento catastral según lo establecido en el artículo 47 de la Ley del Registro de Información Catastral, párrafo sexto: <i>“cualquier modificación de mojones y linderos de un predio catastrado sólo puede ser realizado de conformidad con lo que preceptúa la presente ley, sus reglamentos y las normas técnicas catastrales que emita el RIC.”</i> Una vez se encuentre un predio inscrito en Registro Público en la base de datos del RIC, su información gráfica y descriptiva, sólo se podrá modificar por las operaciones normales de mantenimiento catastral, en observancia con las disposiciones legales contenida en la Ley del Registro de Información Catastral, su Reglamento, Reglamento de Operaciones Registrales y Manual de Normas y Procedimientos Catastrales.</p>

f) Agotar las gestiones necesarias para ejecutar los mecanismos alternativos de solución de conflictos, con el objeto de prevenir acciones judiciales en perjuicio del RIC.	Esta actividad no se realizó por no ser requerida en el cumplimiento de la misma.
g) Apoyar activamente en la gestión institucional, con el propósito de recomendar la observación de adecuados procedimientos y formalidades que eviten que la institución, sus funcionarios y servidores que la integran, incurran en responsabilidades penales y/o administrativas.	Esta actividad no se realizó por no ser requerida en el cumplimiento de la misma.
h) Absolver las consultas de gestión institucionales, que fueran necesarias.	Esta actividad no se realizó por no ser requerida en el cumplimiento de la misma.
i) Elaborar propuestas de soluciones legales relacionadas al giro de las actividades de la institución cuando sea requerido.	Esta actividad no se realizó por no ser requerida en el cumplimiento de la misma.
j) Interponer y absolver las acciones legales que convengan a los intereses institucionales, así mismo queda obligado al patrocinio de aquellos procesos judiciales que la Dirección Ejecutiva Nacional o el Consejo Directivo le delegue su representación.	Esta actividad no se realizó por no ser requerida en el cumplimiento de la misma.
k) Realizar otras actividades relacionadas con el servicio contratado que le sean asignadas por su supervisor.	Esta actividad no se realizó por no ser requerida en el cumplimiento de la misma.

<p>FIRMA: </p> <p>CLAUDIA BERENA HIDALGO SIERRA Licenciada en Ciencias Jurídicas, Sociales y de la Justicia, Abogada y Notaria Colegiada: 15,978 Servicios Profesionales de Asesoría Jurídica</p>	<p>Vo.Bo.: </p> <p>Ing. Agr. Fernando R. González T. Director Municipal de Alta Verapaz</p>
	<p>Aprobado: </p> <p>L. Coordinador de Recursos Humanos Coordinador de Recursos Humanos</p>

 **REGISTRO DE INFORMACIÓN CATASTRAL DE GUATEMALA**

Cobán Alta Verapaz 31 de marzo 2026

Licenciado

Jorge Mario Ramos Galindo

Coordinador de Recursos Humanos
Registro de Información Catastral de Guatemala
Presente.

Estimado Lic. Ramos:

Me es grato dirigirme a usted con el propósito de extender la presente **CARTA DE ACEPTACIÓN** del resultado final de la prestación del servicio contratado.

En virtud del párrafo anterior me permito informar que, según el plazo de Vigencia del Contrato No. **RIC-R-029-0071-2026** del contratista: **Licda. Claudia Berena Hidalgo Sierra** quien prestó sus Servicios **Profesionales**. Recibí a entera satisfacción los Servicios o Productos establecidos en dicho contrato, por lo tanto, confirmo el cumplimiento de las actividades asignadas en su contratación.

Sin otro particular me suscribo de usted.

Atentamente.

Firma: _____



Fernando R. Gonzalez T.
Lic. Agr. Fernando R. Gonzalez T.
Director Municipal de
Alta Verapaz

Cobán Alta Verapaz, 31 de marzo 2026

Licenciado

Jorge Mario Ramos Galindo

Coordinador de Recursos Humanos
Registro de Información Catastral de Guatemala
Presente.

Estimado Lic. Ramos:

Me es grato dirigirme a usted con el propósito de extender la presente **CARTA DE ACEPTACIÓN** del resultado final de la prestación del servicio contratado.

En virtud del párrafo anterior me permito informar que, según el plazo de Vigencia del Contrato No. **RIC-R-029-0071-2026** del contratista: **Licda. Claudia Berena Hidalgo Sierra** quien prestó sus **Servicios Profesionales**. Recibí a entera satisfacción los Servicios o Productos establecidos en dicho contrato, por lo tanto, confirmo el cumplimiento de las actividades asignadas en su contratación.

Sin embargo, se hace la aclaración que no se efectuaron algunas actividades establecidas en los términos de referencia, por no ser requeridas en el cumplimiento de las mismas.

Sin otro particular me suscribo de usted.

Atentamente.

Firma: _____



Ing. Agr. Fernando R. González T.
Director Municipal de
Alta Verapaz