

**REGISTRO DE INFORMACIÓN CATASTRAL DE GUATEMALA
INFORME MENSUAL DE ACTIVIDADES**

RENGLÓN PRESUPUESTARIO 029 "OTRAS REMUNERACIONES DEL PERSONAL TEMPORAL"	
Nombre del Contratista: Mariandréé Arenales Castellanos	No. De Contrato: RIC-R-029-0072-2026
Nombre del Servicio: Servicios Técnicos de Actualización y Mantenimiento de la información Catastral	Dirección Municipal Dirección Municipal de Sacatepéquez - Escuintla
Proyecto: Registro de Información Catastral de Guatemala	Informe correspondiente al mes de: Marzo 2026

1. Digitación, escaneo y subida de documentos al sistema web del RIC, de 43 expedientes catastrales 7 del polígono 2 del Municipio de Santa Lucía Milpas Altas, del Departamento de Sacatepéquez y 36 del polígono 1 del Municipio de Jocotenango del Departamento de Sacatepéquez.

No.	CCC
1	03-09-02-00946
2	03-09-02-01353
3	03-09-02-01463
4	03-09-02-04770
5	03-09-02-05616
6	03-09-02-05617
7	03-09-02-05618
8	03-02-01-01034
9	03-02-01-01035
10	03-02-01-01036
11	03-02-01-01040
12	03-02-01-00993
13	03-02-01-01223
14	03-02-01-01224
15	03-02-01-01225
16	03-02-01-01227
17	03-02-01-01228
18	03-02-01-01231
19	03-02-01-01235
20	03-02-01-01238
21	03-02-01-01453
22	03-02-01-01474
23	03-02-01-01507
24	03-02-01-01473

25	03-02-01-01245
26	03-02-01-01440
27	03-02-01-01452
28	03-02-01-01444
29	03-02-01-01269
30	03-02-01-01101
31	03-02-01-01055
32	03-02-01-01057
33	03-02-01-01069
34	03-02-01-01071
35	03-02-01-01072
36	03-02-01-01206
37	03-02-01-01207
38	03-02-01-01314
39	03-02-01-01402
40	03-02-01-00877
41	03-02-01-00892
42	03-02-01-01366
43	03-02-01-01368

2. Conformación de 43 expedientes catastrales 7 del polígono 2 del Municipio de Santa Lucia Milpas Altas, del Departamento de Sacatepéquez y 36 del polígono 1 del Municipio de Jocotenango, del Departamento de Sacatepéquez.


No.	CCC
1	03-09-02-00946
2	03-09-02-01353
3	03-09-02-01463
4	03-09-02-04770
5	03-09-02-05616
6	03-09-02-05617
7	03-09-02-05618
8	03-02-01-01034
9	03-02-01-01035
10	03-02-01-01036
11	03-02-01-01040
12	03-02-01-00993
13	03-02-01-01223
14	03-02-01-01224
15	03-02-01-01225
16	03-02-01-01227
17	03-02-01-01228
18	03-02-01-01231
19	03-02-01-01235
20	03-02-01-01238

21	03-02-01-01453
22	03-02-01-01474
23	03-02-01-01507
24	03-02-01-01473
25	03-02-01-01245
26	03-02-01-01440
27	03-02-01-01452
28	03-02-01-01444
29	03-02-01-01269
30	03-02-01-01101
31	03-02-01-01055
32	03-02-01-01057
33	03-02-01-01069
34	03-02-01-01071
35	03-02-01-01072
36	03-02-01-01206
37	03-02-01-01207
38	03-02-01-01314
39	03-02-01-01402
40	03-02-01-00877
41	03-02-01-00892
42	03-02-01-01366
43	03-02-01-01368


3. Levantamiento Catastral de 8 expedientes del polígono 2 del Municipio de Santa Lucia Milpas Altas, Departamento de Sacatepéquez.

No.	CCC
1	03-09-02-05592
2	03-09-02-05543
3	03-09-02-05544
4	03-09-02-05590
5	03-09-02-05591
6	03-09-02-05616
7	03-09-02-05617
8	03-09-02-05618

FIRMA:


 Mariandree Arenales Castellanos
 Servicios Técnicos de Actualización y Mantenimiento de la
 información Catastral

Vo.Bo.:


 Ing. Johnny Werner Castellanos Cortez
 Responsable de Levantamiento,
 Actualización y Mantenimiento Catastral
 Sacatepéquez-Escuintla


 R I C

**REGISTRO DE INFORMACIÓN CATASTRAL DE GUATEMALA
INFORME FINAL DE ACTIVIDADES**


RENGLÓN PRESUPUESTARIO 029 "OTRAS REMUNERACIONES DEL PERSONAL TEMPORAL"	
Nombre del Contratista: MARIANDREÉ ARENALES CASTELLANOS	No. De Contrato: RIC-R-029-0072-2026
Nombre del Servicio: Servicios Técnicos de Actualización y Mantenimiento de la Información Catastral	Dirección Municipal, Gerencia, Coordinación o Unidad: Sacatepéquez-Escuintla
Proyecto: Registro de Información Catastral de Guatemala	Plazo del Contrato: De Enero a Marzo del 2026

LISTADO DE ACTIVIDADES SEGÚN TDR DEL CONTRATO SUSCRITO	RESULTADOS OBTENIDOS
a) Realizar el levantado de información gráfica y descriptiva para la actualización y/o mantenimiento de la información catastral	Se ejecutó la actividad de levantamiento de 14 predios catastrales ANEXO "A"
b) Digitar de fichas de investigación de campo correspondientes a predios nuevos por procesos de actualización y mantenimiento catastral	Se realizó la digitación de 70 fichas de investigación de campo ANEXO "B"
c) Atender a titulares catastrales para recepción de solicitudes de actualización gráfica y descriptiva	Se atendió a 3 titulares catastrales por actualización de datos, resolución de dudas y complementación de información.
d) Elaborar informes a requerimiento del responsable de levantamiento y director Municipal de la zona	Se realizaron 3 informes mensuales y 1 informe final de las actividades realizadas por mes.
e) Presentar en forma ordenada al Director Municipal o quien este determine los expedientes generados en el proceso de actualización y/o mantenimiento catastral	Se conformaron 70 expedientes del departamento de Sacatepéquez, Municipio de Santa Lucia Milpas Altas. ANEXO "C"
f) Otras Actividades que sean asignadas por los servicios contratados.	Esta actividad no se realizó por no ser requerida en el cumplimiento de las mismas.


REGISTRO DE INFORMACIÓN CATASTRAL DE GUATEMALA
RESUMEN DE ACTIVIDADES Y RESULTADOS CUANTIFICADOS MENSUALMENTE

ACTIVIDADES	ENERO	FEBRERO	MARZO	TOTAL
a) levantado de información gráfica y descriptiva para la actualización y/o mantenimiento de la información catastral	4	2	8	14
b) Digitar de fichas de investigación de campo correspondientes a predios nuevos por procesos de actualización y mantenimiento catastral	9	18	43	70
c) Presentar en forma ordenada al Director Municipal o quien este determine los expedientes generados en el proceso de actualización y/o mantenimiento catastral	11	16	43	70
TOTAL DE PRODUCTOS O RESULTADOS	24	36	94	154

FIRMA:



Mariandree Arenales Castellanos
Servicios Técnicos de Actualización y
Mantenimiento de la información catastral

Vo. Bo.:


Ing. Fernando Buch Siquinajay
Director Municipal
Sacatepéquez-Escuintla

Aprobado:


Lic. Jorge Galindo
Coordinador de Recursos Humanos


REGISTRO DE INFORMACIÓN CATASTRAL DE GUATEMALA

ANEXO "A"

ENERO					
No.	COR	CCC	No.	COR	CCC
1	1	03-09-02-05565	3	3	03-09-02-05507
2	2	03-09-02-05571	4	4	03-09-02-05508

FEBRERO		
No.	COR	CCC
1	5	03-09-01-03911
2	6	03-09-02-05584

MARZO					
No.	COR	CCC	No.	COR	CCC
1	7	03-09-02-05592	5	11	03-09-02-05591
2	8	03-09-02-05543	6	12	03-09-02-05616
3	9	03-09-02-05544	7	13	03-09-02-05617
4	10	03-09-02-05590	8	14	03-09-02-05618

ANEXO "B"

ENERO					
No.	COR	CCC	No.	COR	CCC
1	1	03-09-02-00894	6	6	03-09-02-05508
2	2	03-09-02-00895	7	7	03-09-02-04943
3	3	03-09-02-00901	8	8	03-09-02-00779
4	4	03-09-02-05468	9	9	03-09-02-00784
5	5	03-09-02-05507			

FEBRERO

No.	COR	CCC	No.	COR	CCC
1	10	03-09-02-00776	10	19	03-02-01-01100
2	11	03-09-02-00777	11	20	03-02-01-01196
3	12	03-09-02-05503	12	21	03-02-01-01197
4	13	03-09-02-01273	13	22	03-02-01-01198
5	14	03-09-02-01535	14	23	03-02-01-01213
6	15	03-09-02-01542	15	24	03-02-01-01295
7	16	03-02-01-01079	16	25	03-02-01-01298
8	17	03-02-01-01096	17	26	03-09-02-02939
9	18	03-02-01-01097	18	27	03-09-02-03471

MARZO

No.	COR	CCC	No.	COR	CCC
1	28	03-09-02-00946	23	50	03-02-01-01507
2	29	03-09-02-01353	24	51	03-02-01-01473
3	30	03-09-02-01463	25	52	03-02-01-01245
4	31	03-09-02-04770	26	53	03-02-01-01440
5	32	03-09-02-05616	27	54	03-02-01-01452
6	33	03-09-02-05617	28	55	03-02-01-01444
7	34	03-09-02-05618	29	56	03-02-01-01269
8	35	03-02-01-01034	30	57	03-02-01-01101
9	36	03-02-01-01035	31	58	03-02-01-01055
10	37	03-02-01-01036	32	59	03-02-01-01057
11	38	03-02-01-01040	33	60	03-02-01-01069
12	39	03-02-01-00993	34	61	03-02-01-01071
13	40	03-02-01-01223	35	62	03-02-01-01072
14	41	03-02-01-01224	36	63	03-02-01-01206
15	42	03-02-01-01225	37	64	03-02-01-01207
16	43	03-02-01-01227	38	65	03-02-01-01314
17	44	03-02-01-01228	39	66	03-02-01-01402
18	45	03-02-01-01231	40	67	03-02-01-00877
19	46	03-02-01-01235	41	68	03-02-01-00892
20	47	03-02-01-01238	42	69	03-02-01-01366
21	48	03-02-01-01453	43	70	03-02-01-01368
22	49	03-02-01-01474			

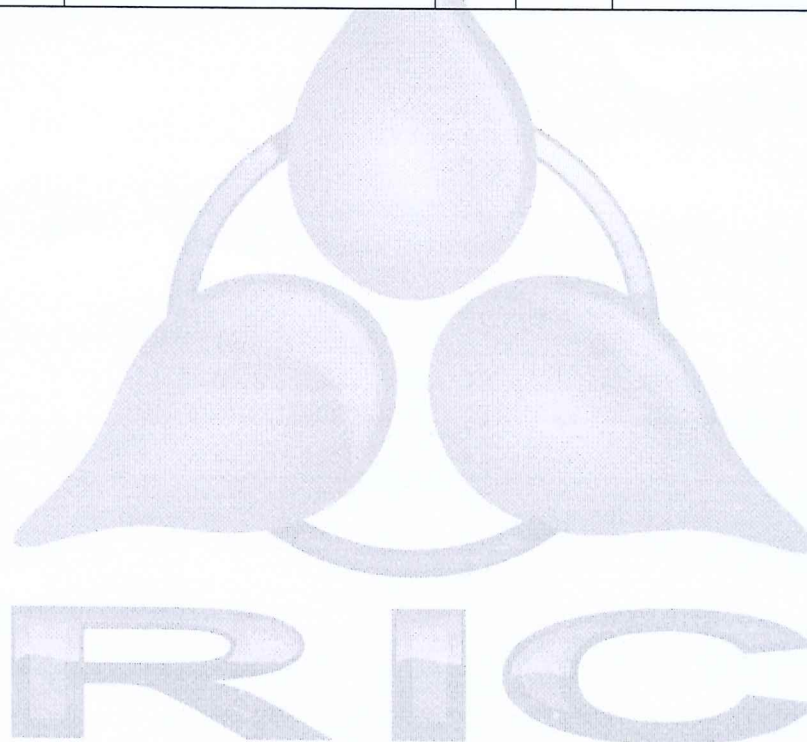
ANEXO "C"

ENERO					
No.	COR	CCC	No.	COR	CCC
1	1	03-09-02-00894	7	7	03-09-02-04943
2	2	03-09-02-00895	8	8	03-09-02-00779
3	3	03-09-02-00901	9	9	03-09-02-00784
4	4	03-09-02-05468	10	10	03-09-02-05507
5	5	03-09-02-05507	11	11	03-09-02-05508
6	6	03-09-02-05508			

FEBRERO					
No.	COR	CCC	No.	COR	CCC
1	12	03-09-02-00776	10	21	03-02-01-01100
2	13	03-09-02-00777	11	22	03-02-01-01196
3	14	03-09-02-05503	12	23	03-02-01-01197
4	15	03-09-02-01273	13	24	03-02-01-01198
5	16	03-09-02-01535	14	25	03-02-01-01213
6	17	03-09-02-01542	15	26	03-02-01-01295
7	18	03-02-01-01079	16	27	03-02-01-01298
8	19	03-02-01-01096			
9	20	03-02-01-01097			

MARZO					
No.	COR	CCC	No.	COR	CCC
1	28	03-09-02-00946	23	50	03-02-01-01507
2	29	03-09-02-01353	24	51	03-02-01-01473
3	30	03-09-02-01463	25	52	03-02-01-01245
4	31	03-09-02-04770	26	53	03-02-01-01440
5	32	03-09-02-05616	27	54	03-02-01-01452
6	33	03-09-02-05617	28	55	03-02-01-01444
7	34	03-09-02-05618	29	56	03-02-01-01269
8	35	03-02-01-01034	30	57	03-02-01-01101
9	36	03-02-01-01035	31	58	03-02-01-01055
10	37	03-02-01-01036	32	59	03-02-01-01057
11	38	03-02-01-01040	33	60	03-02-01-01069

12	39	03-02-01-00993	34	61	03-02-01-01071
13	40	03-02-01-01223	35	62	03-02-01-01072
14	41	03-02-01-01224	36	63	03-02-01-01206
15	42	03-02-01-01225	37	64	03-02-01-01207
16	43	03-02-01-01227	38	65	03-02-01-01314
17	44	03-02-01-01228	39	66	03-02-01-01402
18	45	03-02-01-01231	40	67	03-02-01-00877
19	46	03-02-01-01235	41	68	03-02-01-00892
20	47	03-02-01-01238	42	69	03-02-01-01366
21	48	03-02-01-01453	43	70	03-02-01-01368
22	49	03-02-01-01474			



Guatemala 31 de marzo 2026.

Licenciado

Jorge Mario Ramos Galindo

Coordinador de Recursos Humanos
Registro de Información Catastral de Guatemala
Presente.

Estimado Lic. Ramos:

Me es grato dirigirme a usted con el propósito de extender la presente **CARTA DE ACEPTACIÓN** del resultado final de la prestación del servicio contratado.

En virtud del párrafo anterior me permito informar que, según el plazo de Vigencia del Contrato No. RIC-R-029-0072-2026 del contratista: Mariandreé Arenales Castellanos quien prestó sus Servicios Técnicos. Recibí a entera satisfacción los Servicios o Productos establecidos en dicho contrato, por lo tanto, confirmo el cumplimiento de las actividades asignadas en su contratación.

Sin otro particular me suscribo de usted.

Atentamente.



Ing. Fernando Buch Siguinajay
Director Municipal
Sacatepéquez-Escuintla

Guatemala 31 de marzo 2026

Licenciado

Jorge Mario Ramos Galindo

Coordinador de Recursos Humanos
Registro de Información Catastral de Guatemala
Presente.

Estimado Lic. Ramos:

Me es grato dirigirme a usted con el propósito de extender la presente **CARTA DE ACEPTACIÓN** del resultado final de la prestación del servicio contratado.

En virtud del párrafo anterior me permito informar que, según el plazo de Vigencia del Contrato No. RIC-R-029-0072-2026 del contratista: Mariandree Arenales Castellanos quien prestó sus Servicios Técnicos. Recibí a entera satisfacción los Servicios o Productos establecidos en dicho contrato, por lo tanto, confirmo el cumplimiento de las actividades asignadas en su contratación.

Sin embargo, se hace la aclaración que no se efectuaron algunas actividades establecidas en los términos de referencia, por no ser requeridas en el cumplimiento de las mismas.

Sin otro particular me suscribo de usted.

Atentamente.



Ing. Fernando Buch Siquinajay
Director Municipal
Sacatepéquez-Escuintla



**REGISTRO DE INFORMACIÓN CATASTRAL DE GUATEMALA
INFORME MENSUAL DE ACTIVIDADES**

RENGLÓN PRESUPUESTARIO 029 "OTRAS REMUNERACIONES DEL PERSONAL TEMPORAL"	
Nombre del Contratista: Ana Patricia Contreras Mejía de González	No. De Contrato: RIC-R-029-0073-2026
Nombre del Servicio: Servicios Jurídicos Profesionales de Análisis y Actualización	Dirección: Dirección Municipal de Sacatepéquez-Escuintla
Proyecto: Registro de Información Catastral de Guatemala	Informe correspondiente al mes de: Marzo 2026

- Analicé y como resultado elaboré el dictamen jurídico y Proyecto de Declaración de Predio Catastrado de treinta y seis (36) expedientes catastrales nuevos.

No.	Departamento	Municipio	CCC
1	SACATEPÉQUEZ	Magdalena Milpas Altas	03-09-02-02851
2	SACATEPÉQUEZ	Magdalena Milpas Altas	03-09-02-04015
3	SACATEPÉQUEZ	Magdalena Milpas Altas	03-09-01-02928
4	SACATEPÉQUEZ	Magdalena Milpas Altas	03-09-01-03128
5	SACATEPÉQUEZ	Magdalena Milpas Altas	03-09-01-03131
6	SACATEPÉQUEZ	Magdalena Milpas Altas	03-09-01-03132
7	SACATEPÉQUEZ	Magdalena Milpas Altas	03-09-01-03136
8	SACATEPÉQUEZ	Magdalena Milpas Altas	03-09-01-03137
9	SACATEPÉQUEZ	Magdalena Milpas Altas	03-09-01-03144
10	SACATEPÉQUEZ	Santa Lucia Milpas Altas	03-09-02-00840
11	SACATEPÉQUEZ	Santa Lucia Milpas Altas	03-09-02-02699
12	SACATEPÉQUEZ	Santa Lucia Milpas Altas	03-09-02-02903
13	SACATEPÉQUEZ	Santa Lucia Milpas Altas	03-09-02-04459
14	SACATEPÉQUEZ	Santa Lucia Milpas Altas	03-09-02-04478
15	SACATEPÉQUEZ	Santa Lucia Milpas Altas	03-09-02-05197
16	SACATEPÉQUEZ	Magdalena Milpas Altas	03-10-01-05467
17	SACATEPÉQUEZ	Santa Lucia Milpas Altas	03-09-02-02840
18	SACATEPÉQUEZ	Santa Lucia Milpas Altas	03-09-02-02907
19	SACATEPÉQUEZ	Santa Lucia Milpas Altas	03-09-02-02931
20	SACATEPÉQUEZ	Santa Lucia Milpas Altas	03-09-01-01295
21	SACATEPÉQUEZ	Santa Lucia Milpas Altas	03-09-02-04422
22	SACATEPÉQUEZ	Santa Lucia Milpas Altas	03-09-02-04497
23	SACATEPÉQUEZ	Santa Lucia Milpas Altas	03-09-02-04501

24	SACATEPÉQUEZ	Santa Lucia Milpas Altas	03-09-02-04893
25	SACATEPÉQUEZ	Santa Lucia Milpas Altas	03-09-02-04894
26	SACATEPÉQUEZ	Santa Lucia Milpas Altas	03-09-01-01160
27	SACATEPÉQUEZ	Santa Lucia Milpas Altas	03-09-01-02939
28	SACATEPÉQUEZ	Santa Lucia Milpas Altas	03-09-01-02940
29	SACATEPÉQUEZ	Santa Lucia Milpas Altas	03-09-01-02998
30	SACATEPÉQUEZ	Santa Lucia Milpas Altas	03-09-01-03001
31	SACATEPÉQUEZ	Santa Lucia Milpas Altas	03-09-01-03056
32	SACATEPÉQUEZ	Santa Lucia Milpas Altas	03-09-01-03068
33	SACATEPÉQUEZ	Magdalena Milpas Altas	03-09-01-03145
34	SACATEPÉQUEZ	Magdalena Milpas Altas	03-09-02-02906
35	SACATEPÉQUEZ	Santa Lucia Milpas Altas	03-09-01-03123
36	SACATEPÉQUEZ	Santa Lucia Milpas Altas	03-09-01-03124

- Analicé y elaboré el dictamen jurídico y Proyecto de Declaración de Predio Catastrado de treinta y un (31) expedientes catastrales remitidos por actualización en la información gráfica y/o descriptiva

No.	Departamento	Municipio	CCC
1	SACATEPÉQUEZ	Santa Lucia Milpas Altas	03-09-02-02227
2	SACATEPÉQUEZ	Santa Lucia Milpas Altas	03-09-02-03169
3	SACATEPÉQUEZ	Santa Lucia Milpas Altas	03-09-02-03171
4	SACATEPÉQUEZ	Santa Lucia Milpas Altas	03-09-01-00312
5	SACATEPÉQUEZ	Santa Lucia Milpas Altas	03-09-02-05213
6	SACATEPÉQUEZ	Santa Lucia Milpas Altas	03-09-02-05314
7	SACATEPÉQUEZ	Santa Lucia Milpas Altas	03-09-01-00289
8	SACATEPÉQUEZ	Santa Lucia Milpas Altas	03-09-01-00470
9	SACATEPÉQUEZ	Santa Lucia Milpas Altas	03-09-01-03271
10	SACATEPÉQUEZ	Santa Lucia Milpas Altas	03-09-02-03917
11	SACATEPÉQUEZ	Santa Lucia Milpas Altas	03-09-02-05321
12	SACATEPÉQUEZ	Santa Lucia Milpas Altas	03-09-01-03333
13	SACATEPÉQUEZ	Santa Lucia Milpas Altas	03-09-01-00133
14	SACATEPÉQUEZ	Santa Lucia Milpas Altas	03-09-01-00102
15	SACATEPÉQUEZ	Santa Lucia Milpas Altas	03-09-01-00104
16	SACATEPÉQUEZ	Santa Lucia Milpas Altas	03-09-01-03271
17	SACATEPÉQUEZ	Santa Lucia Milpas Altas	03-09-02-01162
18	SACATEPÉQUEZ	Santa Lucia Milpas Altas	03-09-01-01176
19	SACATEPÉQUEZ	Santa Lucia Milpas Altas	03-09-01-00825
20	SACATEPÉQUEZ	Santa Lucia Milpas Altas	03-09-01-01166
21	SACATEPÉQUEZ	Santa Lucia Milpas Altas	03-09-01-01264
22	SACATEPÉQUEZ	Santa Lucia Milpas Altas	03-09-01-01303
23	SACATEPÉQUEZ	Santa Lucia Milpas Altas	03-09-01-02429

24	SACATEPÉQUEZ	Santa Lucia Milpas Altas	03-09-01-03285
25	SACATEPÉQUEZ	Santa Lucia Milpas Altas	03-09-02-00231
26	SACATEPÉQUEZ	Santa Lucia Milpas Altas	03-09-02-02974
27	SACATEPÉQUEZ	Santa Lucia Milpas Altas	03-09-02-02977
28	SACATEPÉQUEZ	Santa Lucia Milpas Altas	03-09-02-03826
29	SACATEPÉQUEZ	Santa Lucia Milpas Altas	03-09-02-03827
30	SACATEPÉQUEZ	Santa Lucia Milpas Altas	03-09-02-00945
31	SACATEPÉQUEZ	Santa Lucia Milpas Altas	03-09-02-05124

- Devolví seis (6) expedientes requeridos por las diferentes Direcciones Municipales

No.	Departamento	Municipio	CCC
1	SACATEPÉQUEZ	Santa Lucia Milpas Altas	03-09-01-02131
2	SACATEPÉQUEZ	Santa Lucia Milpas Altas	03-09-01-03285
3	SACATEPÉQUEZ	Santa Lucia Milpas Altas	03-09-01-03289
4	SACATEPÉQUEZ	Santa Lucia Milpas Altas	03-09-01-03340
5	SACATEPÉQUEZ	Santa Lucia Milpas Altas	03-09-02-00135
6	SACATEPÉQUEZ	Magdalena Milpas Altas	03-09-02-00945

FIRMA: _____

Licda. Ana Patricia Contreras Mejía de González
Servicios Jurídicos Profesionales de Análisis y Actualización
Licenciada en Ciencias Jurídicas y Sociales
Abogada y Notaria

Vo.Bo.: _____



Ing. Fernando Buch Siquinajay
Director Municipal
Sacatepéquez-Escuintla

**REGISTRO DE INFORMACIÓN CATASTRAL DE GUATEMALA
INFORME FINAL DE ACTIVIDADES**

RENLÓN PRESUPUESTARIO 029 "OTRAS REMUNERACIONES DEL PERSONAL TEMPORAL"	
Nombre del Contratista: ANA PATRICIA CONTRERAS MEJÍA DE GONZÁLEZ	No. De Contrato: RIC-R-029-0073-2026
Nombre del Servicio: Servicios Jurídicos Profesionales de Análisis y Actualización	Dirección Municipal, Gerencia, Coordinación o Unidad: Dirección Municipal de Sacatepéquez-Escuintla.
Proyecto: Registro de Información Catastral de Guatemala –RIC-	Plazo del Contrato: De Enero a Marzo de 2026

LISTADO DE ACTIVIDADES SEGÚN TDR DEL CONTRATO SUSCRITO	RESULTADOS OBTENIDOS
a) Analizar expedientes catastrales nuevos y emitir el dictamen jurídico y proyecto de declaración de predio catastrado de zonas catastrales priorizadas para finalizar el proceso de establecimiento catastral y de los municipios proyectados para avanzar y disminuir brechas con otras sub-fases del establecimiento catastral.	Analicé y elaboré el dictamen jurídico y Proyecto de Declaración de Predio Catastrado de ciento setenta y tres (173) expedientes catastrales nuevos. Ver Anexo.
b) Analizar expedientes catastrales remitidos por actualizaciones en la información gráfica y/o descriptiva y emitir el dictamen jurídico y proyecto de declaración de predio catastrado	Analicé y elaboré el dictamen jurídico y Proyecto de Declaración de Predio Catastrado de sesenta y un (61) expedientes catastrales remitidos por actualización en la información gráfica y/o descriptiva. Ver Anexo
c) Devolver los expedientes catastrales que sean requeridos por las diferente Direcciones Municipales.	Devolví treinta y nueve (39) expedientes requeridos por las diferentes Direcciones Municipales. Ver Anexo
d) Realizar otras actividades relacionadas con el servicio contratado que le sean asignadas por su supervisor	Esta actividad no se realizó por no ser requerida en el cumplimiento de las mismas.

REGISTRO DE INFORMACIÓN CATASTRAL DE GUATEMALA
RESUMEN DE ACTIVIDADES Y RESULTADOS CUANTIFICADOS MENSUALMENTE

ACTIVIDADES	ENERO	FEBRERO	MARZO	TOTAL
a) Analizar expedientes catastrales nuevos y emitir el dictamen jurídico y proyecto de declaración de predio catastrado de zonas catastrales priorizadas para finalizar el proceso de establecimiento catastral y de los municipios proyectados para avanzar y disminuir brechas con otras sub-fases del establecimiento catastral.	86	51	36	173
b) Analizar expedientes catastrales remitidos por actualizaciones en la información gráfica y/o descriptiva y emitir el dictamen jurídico y proyecto de declaración de predio catastrado.	23	7	31	61
c) Devolverlos expedientes catastrales que sean requeridos por las diferente Direcciones Municipales.	15	18	6	39
TOTAL DE PRODUCTOS O RESULTADOS	124	76	73	273

FIRMA:

Licda. Ana Patricia Contreras Mejía de González
Servicios Jurídicos Profesionales de Análisis y Actualización
Licenciada en Ciencias Jurídicas y Sociales
Abogada y Notaria

Vo. Bo.:

Ing. Fernando Buch Sigüinajav
Director Municipal
Sacatepéquez-Escuintla

Aprobado: **Lic. Jorge Mario Ramos Galindo**
Coordinador de Recursos Humanos

REGISTRO DE INFORMACIÓN CATASTRAL DE GUATEMALA

ANEXO

ENERO

- Analicé y como resultado elaboré el dictamen jurídico y Proyecto de Declaración de Predio Catastrado de ochenta y seis (86) expedientes catastrales nuevos

No.	Departamento	Municipio	CCC
1	SACATEPÉQUEZ	Magdalena Milpas Altas	03-10-01-05350
2	SACATEPÉQUEZ	Magdalena Milpas Altas	03-10-01-05428
3	SACATEPÉQUEZ	Magdalena Milpas Altas	03-10-01-05431
4	SACATEPÉQUEZ	Magdalena Milpas Altas	03-10-01-05432
5	SACATEPÉQUEZ	Magdalena Milpas Altas	03-10-01-05457
6	SACATEPÉQUEZ	Magdalena Milpas Altas	03-10-01-05458
7	SACATEPÉQUEZ	Magdalena Milpas Altas	03-10-01-08409
8	SACATEPÉQUEZ	Magdalena Milpas Altas	03-10-01-05456
9	SACATEPÉQUEZ	Magdalena Milpas Altas	03-10-01-05424
10	SACATEPÉQUEZ	Santa Lucia Milpas Altas	03-09-02-02713
11	SACATEPÉQUEZ	Santa Lucia Milpas Altas	03-09-02-02738
12	SACATEPÉQUEZ	Santa Lucia Milpas Altas	03-09-02-00740
13	SACATEPÉQUEZ	Santa Lucia Milpas Altas	03-09-01-03263
14	SACATEPÉQUEZ	Santa Lucia Milpas Altas	03-09-01-03264
15	SACATEPÉQUEZ	Santa Lucia Milpas Altas	03-09-01-03265
16	SACATEPÉQUEZ	Santa Lucia Milpas Altas	03-09-01-03266
17	SACATEPÉQUEZ	Santa Lucia Milpas Altas	03-09-01-03267
18	SACATEPÉQUEZ	Santa Lucia Milpas Altas	03-09-01-03268
19	SACATEPÉQUEZ	Santa Lucia Milpas Altas	03-09-01-03269
20	SACATEPÉQUEZ	Santa Lucia Milpas Altas	03-09-01-03270
21	SACATEPÉQUEZ	Santa Lucia Milpas Altas	03-09-01-03272
22	SACATEPÉQUEZ	Santa Lucia Milpas Altas	03-09-01-03273
23	SACATEPÉQUEZ	Santa Lucia Milpas Altas	03-09-01-03309
24	SACATEPÉQUEZ	Santa Lucia Milpas Altas	03-09-01-03310
25	SACATEPÉQUEZ	Santa Lucia Milpas Altas	03-09-01-03311
26	SACATEPÉQUEZ	Santa Lucia Milpas Altas	03-09-01-03312
27	SACATEPÉQUEZ	Santa Lucia Milpas Altas	03-09-01-03313
28	SACATEPÉQUEZ	Santa Lucia Milpas Altas	03-09-01-03314
29	SACATEPÉQUEZ	Santa Lucia Milpas Altas	03-09-02-05052
30	SACATEPÉQUEZ	Santa Lucia Milpas Altas	03-09-02-05068
31	SACATEPÉQUEZ	Santa Lucia Milpas Altas	03-09-02-05069
32	SACATEPÉQUEZ	Santa Lucia Milpas Altas	03-09-02-05075
33	SACATEPÉQUEZ	Magdalena Milpas Altas	03-10-01-05348

34	SACATEPÉQUEZ	Magdalena Milpas Altas	03-10-01-05349
35	SACATEPÉQUEZ	Santa Lucia Milpas Altas	03-09-01-03262
36	SACATEPÉQUEZ	Santa Lucia Milpas Altas	03-09-01-03275
37	SACATEPÉQUEZ	Santa Lucia Milpas Altas	03-09-01-03276
38	SACATEPÉQUEZ	Santa Lucia Milpas Altas	03-09-01-03277
39	SACATEPÉQUEZ	Santa Lucia Milpas Altas	03-09-01-03278
40	SACATEPÉQUEZ	Santa Lucia Milpas Altas	03-09-01-03279
41	SACATEPÉQUEZ	Santa Lucia Milpas Altas	03-09-01-03281
42	SACATEPÉQUEZ	Santa Lucia Milpas Altas	03-09-01-03291
43	SACATEPÉQUEZ	Santa Lucia Milpas Altas	03-09-01-03292
44	SACATEPÉQUEZ	Santa Lucia Milpas Altas	03-09-01-03294
45	SACATEPÉQUEZ	Santa Lucia Milpas Altas	03-09-01-03295
46	SACATEPÉQUEZ	Santa Lucia Milpas Altas	03-09-01-03296
47	SACATEPÉQUEZ	Santa Lucia Milpas Altas	03-09-01-03297
48	SACATEPÉQUEZ	Santa Lucia Milpas Altas	03-09-01-03298
49	SACATEPÉQUEZ	Santa Lucia Milpas Altas	03-09-01-03282
50	SACATEPÉQUEZ	Santa Lucia Milpas Altas	03-09-01-03299
51	SACATEPÉQUEZ	Santa Lucia Milpas Altas	03-09-01-03300
52	SACATEPÉQUEZ	Santa Lucia Milpas Altas	03-09-01-03301
53	SACATEPÉQUEZ	Santa Lucia Milpas Altas	03-09-01-03302
54	SACATEPÉQUEZ	Santa Lucia Milpas Altas	03-09-01-03303
55	SACATEPÉQUEZ	Santa Lucia Milpas Altas	03-09-01-03304
56	SACATEPÉQUEZ	Santa Lucia Milpas Altas	03-09-01-03305
57	SACATEPÉQUEZ	Santa Lucia Milpas Altas	03-09-01-03306
58	SACATEPÉQUEZ	Santa Lucia Milpas Altas	03-09-01-03307
59	SACATEPÉQUEZ	Santa Lucia Milpas Altas	03-09-01-03308
60	SACATEPÉQUEZ	Santa Lucia Milpas Altas	03-09-01-03316
61	SACATEPÉQUEZ	Santa Lucia Milpas Altas	03-09-01-03318
62	SACATEPÉQUEZ	Santa Lucia Milpas Altas	03-09-01-03322
63	SACATEPÉQUEZ	Santa Lucia Milpas Altas	03-09-01-03323
64	SACATEPÉQUEZ	Santa Lucia Milpas Altas	03-09-01-03324
65	SACATEPÉQUEZ	Santa Lucia Milpas Altas	03-09-01-03326
66	SACATEPÉQUEZ	Santa Lucia Milpas Altas	03-09-01-03327
67	SACATEPÉQUEZ	Santa Lucia Milpas Altas	03-09-01-03328
68	SACATEPÉQUEZ	Magdalena Milpas Altas	03-10-01-05421
69	SACATEPÉQUEZ	Santa Lucia Milpas Altas	03-09-01-03331
70	SACATEPÉQUEZ	Santa Lucia Milpas Altas	03-09-01-03332

71	SACATEPÉQUEZ	Santa Lucia Milpas Altas	03-09-01-03334
72	SACATEPÉQUEZ	Santa Lucia Milpas Altas	03-09-01-03336
73	SACATEPÉQUEZ	Santa Lucia Milpas Altas	03-09-01-03337
74	SACATEPÉQUEZ	Santa Lucia Milpas Altas	03-09-01-03338
75	SACATEPÉQUEZ	Santa Lucia Milpas Altas	03-09-01-03339
76	SACATEPÉQUEZ	Santa Lucia Milpas Altas	03-09-01-03340
77	SACATEPÉQUEZ	Santa Lucia Milpas Altas	03-09-01-03333
78	SACATEPÉQUEZ	Santa Lucia Milpas Altas	03-09-01-03335
79	SACATEPÉQUEZ	Santa Lucia Milpas Altas	03-09-01-02665
80	SACATEPÉQUEZ	Santa Lucia Milpas Altas	03-09-01-02666
81	SACATEPÉQUEZ	Santa Lucia Milpas Altas	03-09-01-03342
82	SACATEPÉQUEZ	Santa Lucia Milpas Altas	03-09-01-03343
83	SACATEPÉQUEZ	Santa Lucia Milpas Altas	03-09-01-03344
84	SACATEPÉQUEZ	Santa Lucia Milpas Altas	03-09-01-03345
85	SACATEPÉQUEZ	Santa Lucia Milpas Altas	03-09-01-03346
86	SACATEPÉQUEZ	Santa Lucia Milpas Altas	03-09-01-03781

- Analicé y elaboré el dictamen jurídico y Proyecto de Declaración de Predio Catastrado de veintitrés (23) expedientes catastrales remitidos por actualización en la información gráfica y/o descriptiva

No.	Departamento	Municipio	CCC
1	SACATEPÉQUEZ	Santa Lucia Milpas Altas	03-09-02-02941
2	SACATEPÉQUEZ	Santa Lucia Milpas Altas	03-09-01-02074
3	SACATEPÉQUEZ	Santa Lucia Milpas Altas	03-09-01-01250
4	SACATEPÉQUEZ	Santa Lucia Milpas Altas	03-09-01-03195
5	SACATEPÉQUEZ	Santa Lucia Milpas Altas	03-09-02-00250
6	SACATEPÉQUEZ	Santa Lucia Milpas Altas	03-09-02-05143
7	SACATEPÉQUEZ	Santa Lucia Milpas Altas	03-09-02-02645
8	SACATEPÉQUEZ	Santa Lucia Milpas Altas	03-09-02-01274
9	SACATEPÉQUEZ	Santa Lucia Milpas Altas	03-09-01-01250
10	SACATEPÉQUEZ	Santa Lucia Milpas Altas	03-09-02-01676
11	SACATEPÉQUEZ	Santa Lucia Milpas Altas	03-09-02-02030
12	SACATEPÉQUEZ	Santa Lucia Milpas Altas	03-09-02-02711
13	SACATEPÉQUEZ	Santa Lucia Milpas Altas	03-09-02-05238
14	SACATEPÉQUEZ	Santa Lucia Milpas Altas	03-09-02-05240
15	SACATEPÉQUEZ	Santa Lucia Milpas Altas	03-09-02-05241
16	SACATEPÉQUEZ	Santa Lucia Milpas Altas	03-09-02-05245
17	SACATEPÉQUEZ	Santa Lucia Milpas Altas	03-09-02-05247
18	SACATEPÉQUEZ	Santa Lucia Milpas Altas	03-09-02-01152

19	SACATEPÉQUEZ	Santa Lucía Milpas Altas	03-09-02-01380
20	SACATEPÉQUEZ	Santa Lucía Milpas Altas	03-09-02-05178
21	SACATEPÉQUEZ	Santa Lucía Milpas Altas	03-09-01-00102
22	SACATEPÉQUEZ	Santa Lucía Milpas Altas	03-09-01-00104
23	SACATEPÉQUEZ	Santa Lucía Milpas Altas	03-09-02-04479

- Devolví quince (15) expedientes requeridos por las diferentes Direcciones Municipales

Nº	Departamento	Municipio	CCC
1	SACATEPÉQUEZ	Santa Lucía Milpas Altas	03-09-02-02641
2	SACATEPÉQUEZ	Santa Lucía Milpas Altas	03-09-02-02349
3	SACATEPÉQUEZ	Santa Lucía Milpas Altas	03-09-02-02224
4	SACATEPÉQUEZ	Santa Lucía Milpas Altas	03-09-02-09827
5	SACATEPÉQUEZ	Santa Lucía Milpas Altas	03-09-02-01380
6	SACATEPÉQUEZ	Santa Lucía Milpas Altas	03-09-02-02809
7	SACATEPÉQUEZ	Santa Lucía Milpas Altas	03-09-01-01250
8	SACATEPÉQUEZ	Magdalena Milpas Altas	03-10-01-01533
9	SACATEPÉQUEZ	Magdalena Milpas Altas	03-10-01-05433
10	SACATEPÉQUEZ	Santa Lucía Milpas Altas	03-09-02-05247
11	SACATEPÉQUEZ	Santa Lucía Milpas Altas	03-09-02-05240
12	SACATEPÉQUEZ	Santa Lucía Milpas Altas	03-09-02-05241
13	SACATEPÉQUEZ	Santa Lucía Milpas Altas	03-09-02-05245
14	SACATEPÉQUEZ	Santa Lucía Milpas Altas	03-09-02-05244
15	SACATEPÉQUEZ	Santa Lucía Milpas Altas	03-09-02-05238

FEBRERO

- Analicé y como resultado elaboré el dictamen jurídico y Proyecto de Declaración de Predio Catastrado de cincuenta y un (51) expedientes catastrales nuevos.

Nº	Departamento	Municipio	CCC
1	SACATEPÉQUEZ	Magdalena Milpas Altas	03-09-01-03870
2	SACATEPÉQUEZ	Magdalena Milpas Altas	03-09-01-03871
3	SACATEPÉQUEZ	Magdalena Milpas Altas	03-09-02-00231
4	SACATEPÉQUEZ	Magdalena Milpas Altas	03-09-02-05189
5	SACATEPÉQUEZ	Magdalena Milpas Altas	03-09-02-02072
6	SACATEPÉQUEZ	Magdalena Milpas Altas	03-09-02-03539
7	SACATEPÉQUEZ	Magdalena Milpas Altas	03-09-02-03377
8	SACATEPÉQUEZ	Magdalena Milpas Altas	03-09-02-06945
9	SACATEPÉQUEZ	Magdalena Milpas Altas	03-09-02-00849

10	SACATEPÉQUEZ	Santa Lucia Milpas Altas	03-09-02-01131
11	SACATEPÉQUEZ	Santa Lucia Milpas Altas	03-09-02-01151
12	SACATEPÉQUEZ	Santa Lucia Milpas Altas	03-09-02-01162
13	SACATEPÉQUEZ	Santa Lucia Milpas Altas	03-09-02-01163
14	SACATEPÉQUEZ	Santa Lucia Milpas Altas	03-09-02-01165
15	SACATEPÉQUEZ	Santa Lucia Milpas Altas	03-09-02-01167
16	SACATEPÉQUEZ	Santa Lucia Milpas Altas	03-09-02-03182
17	SACATEPÉQUEZ	Santa Lucia Milpas Altas	03-09-02-01184
18	SACATEPÉQUEZ	Santa Lucia Milpas Altas	03-09-02-01170
19	SACATEPÉQUEZ	Santa Lucia Milpas Altas	03-09-02-05393
20	SACATEPÉQUEZ	Santa Lucia Milpas Altas	03-09-02-05041
21	SACATEPÉQUEZ	Santa Lucia Milpas Altas	03-09-02-00881
22	SACATEPÉQUEZ	Santa Lucia Milpas Altas	03-09-02-00882
23	SACATEPÉQUEZ	Santa Lucia Milpas Altas	03-09-02-00883
24	SACATEPÉQUEZ	Santa Lucia Milpas Altas	03-09-02-00884
25	SACATEPÉQUEZ	Santa Lucia Milpas Altas	03-09-02-00885
26	SACATEPÉQUEZ	Santa Lucia Milpas Altas	03-09-02-00563
27	SACATEPÉQUEZ	Santa Lucia Milpas Altas	03-09-02-03610
28	SACATEPÉQUEZ	Santa Lucia Milpas Altas	03-09-02-03972
29	SACATEPÉQUEZ	Santa Lucia Milpas Altas	03-09-02-04717
30	SACATEPÉQUEZ	Santa Lucia Milpas Altas	03-09-02-04774
31	SACATEPÉQUEZ	Santa Lucia Milpas Altas	03-09-02-04847
32	SACATEPÉQUEZ	Santa Lucia Milpas Altas	03-09-02-04880
33	SACATEPÉQUEZ	Magdalena Milpas Altas	03-09-02-01053
34	SACATEPÉQUEZ	Magdalena Milpas Altas	03-09-02-01061
35	SACATEPÉQUEZ	Santa Lucia Milpas Altas	03-09-02-01236
36	SACATEPÉQUEZ	Santa Lucia Milpas Altas	03-09-02-01296
37	SACATEPÉQUEZ	Santa Lucia Milpas Altas	03-09-02-02034
38	SACATEPÉQUEZ	Santa Lucia Milpas Altas	03-09-02-04823
39	SACATEPÉQUEZ	Santa Lucia Milpas Altas	03-09-02-04844
40	SACATEPÉQUEZ	Santa Lucia Milpas Altas	03-09-02-05027
41	SACATEPÉQUEZ	Santa Lucia Milpas Altas	03-09-01-00154
42	SACATEPÉQUEZ	Santa Lucia Milpas Altas	03-09-01-00166
43	SACATEPÉQUEZ	Santa Lucia Milpas Altas	03-09-02-05294
44	SACATEPÉQUEZ	Santa Lucia Milpas Altas	03-09-02-05394
45	SACATEPÉQUEZ	Santa Lucia Milpas Altas	03-09-02-05465
46	SACATEPÉQUEZ	Santa Lucia Milpas Altas	03-09-02-05525

47	SACATEPÉQUEZ	Santa Lucia Milpas Altas	03-09-02-00128
48	SACATEPÉQUEZ	Santa Lucia Milpas Altas	03-09-02-00127
49	SACATEPÉQUEZ	Santa Lucia Milpas Altas	03-09-02-03114
50	SACATEPÉQUEZ	Santa Lucia Milpas Altas	03-09-02-05714
51	SACATEPÉQUEZ	Santa Lucia Milpas Altas	03-09-01-02686

- Analicé y elaboré el dictamen jurídico y Proyecto de Declaración de Predio Catastrado de siete (07) expedientes catastrales remitidos por actualización en la información gráfica y/o descriptiva

Nº	Departamento	Municipio	CCC
1	SACATEPÉQUEZ	Santa Lucia Milpas Altas	03-09-02-05209
2	SACATEPÉQUEZ	Santa Lucia Milpas Altas	03-10-01-05493
3	SACATEPÉQUEZ	Santa Lucia Milpas Altas	03-09-02-04508
4	SACATEPÉQUEZ	Santa Lucia Milpas Altas	03-09-02-05499
5	SACATEPÉQUEZ	Santa Lucia Milpas Altas	03-09-01-01636
6	SACATEPÉQUEZ	Santa Lucia Milpas Altas	03-09-02-03094
7	SACATEPÉQUEZ	Santa Lucia Milpas Altas	03-09-01-02383

- Devolví dieciocho (18) expedientes requeridos por las diferentes Direcciones Municipales

Nº	Departamento	Municipio	CCC
1	SACATEPÉQUEZ	Santa Lucia Milpas Altas	03-09-02-02872
2	SACATEPÉQUEZ	Santa Lucia Milpas Altas	03-09-02-03114
3	SACATEPÉQUEZ	Santa Lucia Milpas Altas	03-09-02-03714
4	SACATEPÉQUEZ	Santa Lucia Milpas Altas	03-09-02-03979
5	SACATEPÉQUEZ	Santa Lucia Milpas Altas	03-09-02-04328
6	SACATEPÉQUEZ	Magdalena Milpas Altas	03-09-02-03979
7	SACATEPÉQUEZ	Magdalena Milpas Altas	03-09-02-04365
8	SACATEPÉQUEZ	Santa Lucia Milpas Altas	03-09-02-04368
9	SACATEPÉQUEZ	Santa Lucia Milpas Altas	03-09-02-04369
10	SACATEPÉQUEZ	Santa Lucia Milpas Altas	03-09-02-03978
11	SACATEPÉQUEZ	Santa Lucia Milpas Altas	03-09-02-04370
12	SACATEPÉQUEZ	Santa Lucia Milpas Altas	03-09-02-04371
13	SACATEPÉQUEZ	Santa Lucia Milpas Altas	03-09-01-03108
14	SACATEPÉQUEZ	Santa Lucia Milpas Altas	03-09-02-00700
15	SACATEPÉQUEZ	Santa Lucia Milpas Altas	03-09-02-01144
16	SACATEPÉQUEZ	Santa Lucia Milpas Altas	03-09-02-00872
17	SACATEPÉQUEZ	Santa Lucia Milpas Altas	03-09-02-00836
18	SACATEPÉQUEZ	Santa Lucia Milpas Altas	03-09-02-01315

MARZO

- Analicé y como resultado elaboré el dictamen jurídico y Proyecto de Declaración de Predio Catastrado de treinta y seis (36) expedientes catastrales nuevos.


No.	Departamento	Municipio	CCC
1	SACATEPÉQUEZ	Magdalena Milpas Altas	03-09-02-02851
2	SACATEPÉQUEZ	Magdalena Milpas Altas	03-09-02-04015
3	SACATEPÉQUEZ	Magdalena Milpas Altas	03-09-01-02928
4	SACATEPÉQUEZ	Magdalena Milpas Altas	03-09-01-03128
5	SACATEPÉQUEZ	Magdalena Milpas Altas	03-09-01-03131
6	SACATEPÉQUEZ	Magdalena Milpas Altas	03-09-01-03132
7	SACATEPÉQUEZ	Magdalena Milpas Altas	03-09-01-03136
8	SACATEPÉQUEZ	Magdalena Milpas Altas	03-09-01-03137
9	SACATEPÉQUEZ	Magdalena Milpas Altas	03-09-01-03144
10	SACATEPÉQUEZ	Santa Lucia Milpas Altas	03-09-02-00840
11	SACATEPÉQUEZ	Santa Lucia Milpas Altas	03-09-02-02699
12	SACATEPÉQUEZ	Santa Lucia Milpas Altas	03-09-02-02903
13	SACATEPÉQUEZ	Santa Lucia Milpas Altas	03-09-02-04459
14	SACATEPÉQUEZ	Santa Lucia Milpas Altas	03-09-02-04478
15	SACATEPÉQUEZ	Santa Lucia Milpas Altas	03-09-02-05197
16	SACATEPÉQUEZ	Magdalena Milpas Altas	03-10-01-05467
17	SACATEPÉQUEZ	Santa Lucia Milpas Altas	03-09-02-02840
18	SACATEPÉQUEZ	Santa Lucia Milpas Altas	03-09-02-02907
19	SACATEPÉQUEZ	Santa Lucia Milpas Altas	03-09-02-02931
20	SACATEPÉQUEZ	Santa Lucia Milpas Altas	03-09-01-01295
21	SACATEPÉQUEZ	Santa Lucia Milpas Altas	03-09-02-04422
22	SACATEPÉQUEZ	Santa Lucia Milpas Altas	03-09-02-04497
23	SACATEPÉQUEZ	Santa Lucia Milpas Altas	03-09-02-04501
24	SACATEPÉQUEZ	Santa Lucia Milpas Altas	03-09-02-04893
25	SACATEPÉQUEZ	Santa Lucia Milpas Altas	03-09-02-04894
26	SACATEPÉQUEZ	Santa Lucia Milpas Altas	03-09-01-01160
27	SACATEPÉQUEZ	Santa Lucia Milpas Altas	03-09-01-02939
28	SACATEPÉQUEZ	Santa Lucia Milpas Altas	03-09-01-02940
29	SACATEPÉQUEZ	Santa Lucia Milpas Altas	03-09-01-02998
30	SACATEPÉQUEZ	Santa Lucia Milpas Altas	03-09-01-03001
31	SACATEPÉQUEZ	Santa Lucia Milpas Altas	03-09-01-03056
32	SACATEPÉQUEZ	Santa Lucia Milpas Altas	03-09-01-03068
33	SACATEPÉQUEZ	Magdalena Milpas Altas	03-09-01-03145
34	SACATEPÉQUEZ	Magdalena Milpas Altas	03-09-02-02906
35	SACATEPÉQUEZ	Santa Lucia Milpas Altas	03-09-01-03123
36	SACATEPÉQUEZ	Santa Lucia Milpas Altas	03-09-01-03124

- Analicé y elaboré el dictamen jurídico y Proyecto de Declaración de Predio Catastrado de treinta y un (31) expedientes catastrales remitidos por actualización en la información gráfica y/o descriptiva

Nº.	Departamento	Municipio	ECC
1	SACATEPÉQUEZ	Santa Lucía Milpas Altas	03-09-02-02227
2	SACATEPÉQUEZ	Santa Lucía Milpas Altas	03-09-02-03169
3	SACATEPÉQUEZ	Santa Lucía Milpas Altas	03-09-02-03171
4	SACATEPÉQUEZ	Santa Lucía Milpas Altas	03-09-01-00312
5	SACATEPÉQUEZ	Santa Lucía Milpas Altas	03-09-02-05213
6	SACATEPÉQUEZ	Santa Lucía Milpas Altas	03-09-02-05314
7	SACATEPÉQUEZ	Santa Lucía Milpas Altas	03-09-01-06289
8	SACATEPÉQUEZ	Santa Lucía Milpas Altas	03-09-01-06470
9	SACATEPÉQUEZ	Santa Lucía Milpas Altas	03-09-01-08271
10	SACATEPÉQUEZ	Santa Lucía Milpas Altas	03-09-02-03917
11	SACATEPÉQUEZ	Santa Lucía Milpas Altas	03-09-02-05321
12	SACATEPÉQUEZ	Santa Lucía Milpas Altas	03-09-01-03333
13	SACATEPÉQUEZ	Santa Lucía Milpas Altas	03-09-01-06133
14	SACATEPÉQUEZ	Santa Lucía Milpas Altas	03-09-01-06102
15	SACATEPÉQUEZ	Santa Lucía Milpas Altas	03-09-01-06104
16	SACATEPÉQUEZ	Santa Lucía Milpas Altas	03-09-01-03271
17	SACATEPÉQUEZ	Santa Lucía Milpas Altas	03-09-02-01162
18	SACATEPÉQUEZ	Santa Lucía Milpas Altas	03-09-01-01176
19	SACATEPÉQUEZ	Santa Lucía Milpas Altas	03-09-01-00825
20	SACATEPÉQUEZ	Santa Lucía Milpas Altas	03-09-01-01166
21	SACATEPÉQUEZ	Santa Lucía Milpas Altas	03-09-01-01264
22	SACATEPÉQUEZ	Santa Lucía Milpas Altas	03-09-01-01303
23	SACATEPÉQUEZ	Santa Lucía Milpas Altas	03-09-01-02429
24	SACATEPÉQUEZ	Santa Lucía Milpas Altas	03-09-01-03285
25	SACATEPÉQUEZ	Santa Lucía Milpas Altas	03-09-02-00231
26	SACATEPÉQUEZ	Santa Lucía Milpas Altas	03-09-02-02974
27	SACATEPÉQUEZ	Santa Lucía Milpas Altas	03-09-02-02977
28	SACATEPÉQUEZ	Santa Lucía Milpas Altas	03-09-02-03826
29	SACATEPÉQUEZ	Santa Lucía Milpas Altas	03-09-02-03827
30	SACATEPÉQUEZ	Santa Lucía Milpas Altas	03-09-02-00945
31	SACATEPÉQUEZ	Santa Lucía Milpas Altas	03-09-02-05124

- Devolví seis (6) expedientes requeridos por las diferentes Direcciones Municipales

No.	Departamento	Municipio	CCC
1	SACATEPÉQUEZ	Santa Lucia Milpas Altas	03-09-01-02131
2	SACATEPÉQUEZ	Santa Lucia Milpas Altas	03-09-01-03285
3	SACATEPÉQUEZ	Santa Lucia Milpas Altas	03-09-01-03289
4	SACATEPÉQUEZ	Santa Lucia Milpas Altas	03-09-01-03340
5	SACATEPÉQUEZ	Santa Lucia Milpas Altas	03-09-02-00135
6	SACATEPÉQUEZ	Magdalena Milpas Altas	03-09-02-00945



Guatemala 31 de marzo 2026

Licenciado

Jorge Mario Ramos Galindo

Coordinador de Recursos Humanos
Registro de Información Catastral de Guatemala
Presente.

Estimado Lic. Ramos:

Me es grato dirigirme a usted con el propósito de extender la presente **CARTA DE ACEPTACIÓN** del resultado final de la prestación del servicio contratado.

En virtud del párrafo anterior me permito informar que, según el plazo de Vigencia del Contrato No. RIC-R-029-0073-2026 del contratista: ANA PATRICIA CONTRERAS MEJIA DE GONZÁLEZ quien prestó sus Servicios Profesionales. Recibí a entera satisfacción los Servicios o Productos establecidos en dicho contrato, por lo tanto, confirmo el cumplimiento de las actividades asignadas en su contratación.

Sin otro particular me suscribo de usted.

Atentamente.

Firma: _____



Ing. Fernando Buch Siguinajav
Director Municipal
Sacatepéquez-Escuintla

Guatemala 31 de marzo 2026

Licenciado

Jorge Mario Ramos Galindo

Coordinador de Recursos Humanos
Registro de Información Catastral de Guatemala
Presente.

Estimado Lic. Ramos:

Me es grato dirigirme a usted con el propósito de extender la presente **CARTA DE ACEPTACIÓN** del resultado final de la prestación del servicio contratado.

En virtud del párrafo anterior me permito informar que, según el plazo de Vigencia del Contrato No. RIC-R-029-0073-2026 del contratista: ANA PATRICIA CONTRERAS MEJIA DE GONZÁLEZ quien prestó sus Servicios Profesionales. Recibí a entera satisfacción los Servicios o Productos establecidos en dicho contrato, por lo tanto, confirmo el cumplimiento de las actividades asignadas en su contratación.

Sin embargo, se hace la aclaración que no se efectuaron algunas actividades establecidas en los términos de referencia, por no ser requeridas en el cumplimiento de las mismas.

Sin otro particular me suscribo de usted.

Atentamente.

Firma: _____



Ing. Fernando Buch Siquinajav
Director Municipal
Sacatepéquez-Escuintla

**REGISTRO DE INFORMACIÓN CATASTRAL DE GUATEMALA
INFORME MENSUAL DE ACTIVIDADES**

**REGLÓN PRESUPUESTARIO 029
"OTRAS REMUNERACIONES DEL PERSONAL TEMPORAL"**

Nombre del Contratista: Josué Ismael Vásquez Tale	No. De Contrato: RIC-R-029-0075-2026
Nombre del Servicio: Servicios Profesionales en Mosaico de Fincas.	Dirección Municipal: Dirección Municipal de Sacatepéquez-Escuintla
Proyecto: Registro de Información Catastral de Guatemala.	Informe correspondiente al mes de: marzo 2026

1. Se realizaron 13 Consultas a distancia al Registro General de la Propiedad, para verificar que las Fichas de Derechos Reales se encuentren digitadas y/o actualizadas, enviando solicitud registral para las fincas que correspondan.

No	Finca-folio-libro-serie
1	122-122-418-4
2	15317-149-107-3
3	15318-150-107-3
4	1656-156-84E-5
5	1714-214-244E-4
6	1791-80-8-98
7	19-19-415-3
8	190-191-344-3
9	3293-293-107E-4
10	339-339-21E-3
11	425-425-81E-4
12	651-151-326-3
13	7397-397-75E-4

2. Se realizaron Informes técnicos a solicitud del Ministerio Público.

Casos Asignados	Fincas/escritura
MP003-2024-830	Escritura No. 73 Escritura No.5
MP045-2024-347	instrumento público de declaración jurada de derecho de posesión No. 10


Casos Asignados	Fincas/escritura
M0060-2025-30	finca 15317, folio 149, libro 107 de Sacatepéquez finca 15318, folio 150, libro 107 de Sacatepéquez
MP001-2023-16766	finca 339, folio 339, libro 21E de Sacatepéquez
MP003-2024-2965	finca 28512, folio 68, libro 306 de Sacatepéquez
MP033-2026-9	finca 5580, folio 80, libro 32E de Sacatepéquez
MP043-2024-1700	finca 132, folio 132, libro 14 de Reforma Agraria finca 5064, folio 64, libro 251E de Chimaltenango
MP001-2024-67399	finca 651, folio 151, libro 326 de Sacatepéquez finca 19, folio 19, libro 415 de Sacatepéquez finca 191, folio 191, libro 344 de Sacatepéquez

3. Se realizó el dibujo y ubicación de 2 fincas para incorporarla al mosaico de fincas.


No.	Fincas
1	finca 15317, folio 149, libro 107 de Sacatepéquez
2	finca 15318, folio 150, libro 107 de Sacatepéquez

4. Se apoyó en ordenar la documentación para el proceso de Titulación especial, en el municipio de la Democracia, departamento de Escuintla.

FIRMA:


Ing.: Josué Ismael Vásquez Talé
Servicios Profesionales en Mosaico de Fincas
Ingeniero Forestal

Vo.Bo.:


Ing. Erick Gustavo Martínez Ortiz
Responsable de Análisis Catastral
Sacatepéquez-Escuintla

**REGISTRO DE INFORMACIÓN CATASTRAL DE GUATEMALA
INFORME FINAL DE ACTIVIDADES**

REGLÓN PRESUPUESTARIO 029 "OTRAS REMUNERACIONES DEL PERSONAL TEMPORAL"	
Nombre del Contratista: Josué Ismael Vásquez Talé	No. De Contrato: RIC-R-029-0075-2026.
Nombre del Servicio: Servicios Profesionales en Mosaico de Fincas.	Dirección Municipal, Gerencia, Coordinación o Unidad: Dirección Municipal de Sacatepéquez-Escuintla
Proyecto: Registro de Información Catastral de Guatemala	Plazo del Contrato: De enero a marzo 2026

LISTADO DE ACTIVIDADES SEGÚN TDR DEL CONTRATO SUSCRITO	RESULTADOS OBTENIDOS
a) Realizar estudios de fincas registrales, en base a las solicitudes ingresadas de otras instituciones.	Se realizó el dibujo y ubicación de 15 fincas para incorporarlas al mosaico de fincas y poder realizar los informes técnicos. Anexo No. 1
b) Efectuar el dibujo y ubicación de fincas registrales de los municipios que se le asignen.	Se dibujaron y ubicaron 9 fincas registrales de varios municipios de Sacatepéquez. Anexo No. 2
c) Elaborar informes técnicos relacionados a la ubicación de fincas.	Se elaboró 15 informes técnicos de casos del Ministerio Público. Anexo No. 1
d) Realizar la investigación de fincas a través de la consulta a Distancia del RGP.	Se realizaron 37 consultas a distancia al RGP. Anexo No. 3
e) Informar sobre el avance de los Servicios, entregados de la forma mensual y final.	Se realizaron 3 informes mensuales y 1 informe final.
f) Realizar otras actividades relacionadas con el desarrollo de sus servicios profesionales.	Se apoyó en ordenar la documentación para el proceso de Titulación especial, en el municipio de la Democracia, departamento de Escuintla.

REGISTRO DE INFORMACIÓN CATASTRAL DE GUATEMALA
RESUMEN DE ACTIVIDADES Y RESULTADOS CUANTIFICADOS MENSUALMENTE

ACTIVIDADES	ENERO	FEBRERO	MARZO	TOTAL
b. Efectuar el dibujo y ubicación de fincas registrales de los municipios que se le asignen. Anexo No. 2	3	4	2	9
c. Elaborar informes técnicos relacionados a la ubicación de fincas, cuando se le solicite. Anexo No. 1	5	2	8	15
d. Realizar la investigación de fincas a través de la consulta a Distancia del RGP. Anexo No. 3	18	6	13	37
TOTAL DE PRODUCTOS O RESULTADOS	26	12	23	61

<p>FIRMA:  ING. JOSUE ISMAEL VASQUEZ TALE SERVICIOS PROFESIONALES EN MOSAICO DE FINCAS INGENIERO FORESTAL</p>	<p>Vo. Bo.:  Ing. Erick Gustavo Martínez Ortiz Responsable de Análisis Catastral Sacatepéquez-Escuintla</p>
<p>Vo. Bo.:  Ing. Fernando Buch Siquinajay Director Municipal Sacatepéquez-Escuintla</p>	<p>Aprobado:  Lic. Jorge María Ramos Coordinador de Recursos Humanos REGISTRO DE INFORMACIÓN CATASTRAL DE GUATEMALA</p>

Anexo No. 2

Se realizó el dibujo y ubicación de fincas para incorporarlos al mosaico de fincas

No.	Fincas
1	finca 3912, folio 412, libro 8E de Sacatepéquez
2	finca 154, folio 154, libro 408 de Sacatepéquez
3	finca 4272, folio 272, libro 9E de Sacatepéquez
4	finca 8204, folio 204, libro 197E de Sacatepéquez
5	finca 8205, folio 205, libro 197E de Sacatepéquez
6	finca 8208, folio 208, libro 197E de Sacatepéquez
7	finca 8206, folio 206, libro 197E de Sacatepéquez
8	finca 15317, folio 149, libro 107 de Sacatepéquez
9	finca 15318, folio 150, libro 107 de Sacatepéquez

Anexo No. 3

Consultas a distancia al Registro General de la Propiedad

No	Finca-folio-libro-serie
1	10-10-437-3
2	13-13-437-3
3	154-154-408-3
4	1586-74-39-3
5	306-206-314-3
6	3124-124-207E-3
7	31467-5-251-3
8	35317-20-185-3
9	3912-412-88E-3
10	4272-272-9E-3
11	4817-30-54-3
12	6260-260-173E-3
13	646-146-62E-3
14	7587-87-16E-3
15	8204-204-197E-3
16	8205-205-197E-3
17	9107-156-82-3
18	9331-331-599E-1
19	6038-38-113E-3

No	Finca-folio-libro-serie
20	6260-260-173E-3
21	8206-206-197E-3
22	8208-208-197E-3
23	9987-487-20E-3
24	122-122-418-4
25	15317-149-107-3
26	15318-150-107-3
27	1656-156-84E-5
28	1714-214-244E-4
29	1791-80-8-98
30	19-19-415-3
31	190-191-344-3
32	3293-293-107E-4
33	339-339-21E-3
34	425-425-81E-4
35	651-151-326-3
36	7397-397-75E-4
37	6038-38-133E-3

Guatemala 31 de marzo del 2026

Licenciado

Jorge Mario Ramos Galindo

Coordinador de Recursos Humanos
Registro de Información Catastral de Guatemala
Presente.

Estimado Lic. Ramos:

Me es grato dirigirme a usted con el propósito de extender la presente **CARTA DE ACEPTACIÓN** del resultado final de la prestación del servicio contratado.

En virtud del párrafo anterior me permito informar que, según el plazo de Vigencia del Contrato No. RIC-R-029-0075-2026 del contratista: Josué Ismael Vásquez Talé quien prestó sus Servicios **Profesionales**. Recibí a entera satisfacción los Servicios o Productos establecidos en dicho contrato, por lo tanto, confirmo el cumplimiento de las actividades asignadas en su contratación.

Sin otro particular me suscribo de usted.

Atentamente.



Ing. Fernando Buch Siguinaja,
Director Municipal
Sacatepéquez-Escuintla

**REGISTRO DE INFORMACIÓN CATASTRAL DE GUATEMALA
INFORME MENSUAL DE ACTIVIDADES**

REGLÓN PRESUPUESTARIO 029 "OTRAS REMUNERACIONES DEL PERSONAL TEMPORAL"	
NOMBRE DEL CONTRATISTA: Christian Eduardo Domínguez Morales	No. De Contrato: RIC-R-029-0076-2026
NOMBRE DEL SERVICIO: Servicios Profesionales de Actualización y Mantenimiento Catastral	Dirección Municipal, Gerencia, Coordinación o Unidad: Dirección Municipal de Zacapa-Chiquimula
Proyecto: Registro de Información Catastral de Guatemala –RIC-.	Informe correspondiente al mes de: marzo 2026

- Se apoyó en la recepción y registro de 76 solicitudes de actualizaciones y mantenimiento Catastral, resultantes de los propietarios, poseedores o tenedores de los predios en la fase del mantenimiento catastral.

No.	CCC	MUNICIPIO	No.	CCC	MUNICIPIO
1	19-04-03-00003ASC	GUALÁN	39	19-04-06-04744	GUALAN
2	19-05-03-00698	TECULUTÁN	40	19-04-06-02911	GUALAN
3	19-05-03-00699	TECULUTAN	41	20-03-02-00309	SAN JUAN ERMITA
4	19-04-06-04562	GUALÁN	42	19-04-06-02680	GUALAN
5	19-04-06-04563	GUALÁN	43	19-04-05-05326	GUALÁN
6	19-04-05-06890	GUALÁN	44	19-04-03-04038	GUALÁN
7	19-04-05-06890	GUALÁN	45	19-04-05-05568	GUALÁN
8	19-03-02-00786	RIO HONDO	46	19-04-06-02911	GUALÁN
9	19-04-05-09012	GUALAN	47	19-04-06-04744	GUALÁN
10	19-04-05-09012	GUALAN	48	19-04-06-04664	GUALÁN
11	19-04-05-05301	GUALAN	49	19-04-05-01379	GUALÁN
12	19-04-06-02146	GUALAN	50	19-04-06-05499	GUALÁN
13	19-04-06-02838	GUALAN	51	19-04-05-06006	GUALÁN
14	19-06-03-02351	USUMATLAN	52	19-03-03-00042	RIO HONDO
15	19-06-03-00483	USUMATLAN	53	19-04-03-00112	GUALÁN
16	19-06-03-00849	USUMATLAN	54	19-04-03-01778	GUALÁN
17	19-06-02-00649	USUMATLAN	55	19-04-03-05856	GUALÁN
18	19-05-03-00174	TECULUTAN	56	19-04-06-06850	GUALÁN
19	19-04-03-00918	GUALAN	57	20-03-02-00606	SAN JUAN ERMITA
20	19-04-03-00918	GUALAN	58	20-03-02-00606	SAN JUAN ERMITA
21	19-03-01-01595	RIO HONDO	59	20-03-01-01126	SAN JUAN ERMITA
22	19-03-01-01595	RIO HONDO	60	20-03-01-01126	SAN JUAN ERMITA
23	19-04-03-03134	GUALAN	61	20-03-02-00908	SAN JUAN ERMITA

24	19-04-03-03134	GUALAN	62	20-03-02-00908	SAN JUAN ERMITA
25	19-04-03-04809	GUALAN	63	20-03-01-01339	SAN JUAN ERMITA
26	19-04-03-04809	GUALAN	64	20-03-01-01339	SAN JUAN ERMITA
27	19-03-02-05635	RIO HONDO	65	20-03-01-01342	SAN JUAN ERMITA
28	19-03-02-05635	RIO HONDO	66	20-03-01-01342	SAN JUAN ERMITA
29	19-03-02-05634	RIO HONDO	67	20-03-03-00024	SAN JUAN ERMITA
30	19-03-02-05634	RIO HONDO	68	20-03-03-00024	SAN JUAN ERMITA
31	19-03-02-00378	RIO HONDO	69	20-03-03-00021	SAN JUAN ERMITA
32	19-03-02-00378	RIO HONDO	70	20-03-03-00021	SAN JUAN ERMITA
33	19-03-02-05864	RIO HONDO	71	20-03-03-01167	SAN JUAN ERMITA
34	19-03-02-05864	RIO HONDO	72	20-03-03-01167	SAN JUAN ERMITA
35	19-10-01-00069	HUITE	73	20-03-03-01416	SAN JUAN ERMITA
36	19-10-01-00069	HUITE	74	20-03-03-01416	SAN JUAN ERMITA
37	19-04-05-05326	GUALAN	75	20-03-03-01450	SAN JUAN ERMITA
38	19-04-05-05568	GUALAN	76	20-03-03-01450	SAN JUAN ERMITA

- Se apoyó al Responsable de Levantamiento, Actualización y Mantenimiento en la asignación de 17 solicitudes de actualización y mantenimiento catastral de predios de municipios declarados zonas catastradas de Zacapa y Chiquimula.

No.	CCC	MUNICIPIO	No.	CCC	MUNICIPIO
1	19-04-03-00918	GUALAN	10	19-10-01-00069	HUITE
2	19-03-01-01595	RIO HONDO	11	19-04-05-05326	GUALAN
3	19-04-03-03134	GUALAN	12	19-04-05-05568	GUALAN
4	19-04-03-04809	GUALAN	13	19-04-06-04744	GUALAN
5	19-03-02-05635	RIO HONDO	14	19-04-06-02911	GUALAN
6	19-03-02-05634	RIO HONDO	15	20-03-02-00309	SAN JUAN ERMITA
7	20-05-04-00209	CAMOTAN	16	19-04-06-02680	GUALAN
8	19-03-02-00378	RIO HONDO	17	19-03-02-00997	RIO HONDO
9	19-03-02-05864	RIO HONDO			

- Se atendió a titulares catastrales para resolver dudas, referente a las solicitudes de actualización y mantenimiento de la información predial de los municipios declarados en zonas en proceso catastral del departamento de Zacapa.
- Se atendió a titulares catastrales para resolver dudas, referente a las solicitudes de actualización y mantenimiento de la información predial de los municipios declarados en zonas en proceso catastral del departamento de Chiquimula.

- Se atendió dudas de los propietarios, poseedores y/o tenedores de los predios; referente a las solicitudes de actualización y mantenimiento de la información predial, en el municipio de Ipala, Chiquimula.



- Se apoyó en la redacción de 17 informes técnicos en seguimiento a las solicitudes de actualización y mantenimiento Catastral.

No.	CCC	MUNICIPIO	No.	CCC	MUNICIPIO
1	19-04-03-00918	GUALAN	10	19-10-01-00069	HUITE
2	19-03-01-01595	RIO HONDO	11	19-04-05-05326	GUALAN
3	19-04-03-03134	GUALAN	12	19-04-05-05568	GUALAN
4	19-04-03-04809	GUALAN	13	19-04-06-04744	GUALAN
5	19-03-02-05635	RIO HONDO	14	19-04-06-02911	GUALAN
6	19-03-02-05634	RIO HONDO	15	20-03-02-00309	SAN JUAN ERMITA
7	20-05-04-00209	CAMOTAN	16	19-04-06-02680	GUALAN
8	19-03-02-00378	RIO HONDO	17	19-03-02-00997	RIO HONDO
9	19-03-02-05864	RIO HONDO			

FIRMA: _____

Christian Eduardo Domínguez Morales
Ingeniero Ambiental
Servicios Profesionales de Actualización y
Mantenimiento Catastral

Vo. Bo.: _____

Ing. Agr. Carlos Cristian Josué
Espinoza Portillo
Director Municipal
Zacapa-Chiquimula
Registro de Información Catastral de Chiquimula

**REGISTRO DE INFORMACIÓN CATASTRAL DE GUATEMALA
INFORME FINAL DE ACTIVIDADES**

RENGLÓN PRESUPUESTARIO 029 "OTRAS REMUNERACIONES DEL PERSONAL TEMPORAL"	
Nombre del Contratista: CHRISTIAN EDUARDO DOMÍNGUEZ MORALES	No. De Contrato: RIC-R-029-0076-2026
Nombre del Servicio: Servicios Profesionales de Actualización y Mantenimiento Catastral	Dirección Municipal, Gerencia, Coordinación o Unidad: Dirección Municipal de Zacapa-Chiquimula
Proyecto: Registro de Información Catastral de Guatemala -RIC-	Plazo del Contrato: De enero a marzo de 2026.




LISTADO DE ACTIVIDADES SEGÚN TDR DEL CONTRATO SUSCRITO	RESULTADOS OBTENIDOS
a. Apoyar en la programación de las actividades de actualización y mantenimiento catastral de predios en los municipios declarados zonas en proceso catastral y zonas catastradas;	- Participación en reunión con el Responsable de Levantamiento, Actualización y Mantenimiento Catastral, Responsable de Actividades Catastrales y Supervisor de Levantamiento y VAC, con la finalidad de apoyar en la programación de las actividades de actualización y mantenimiento catastral de predios en los municipios de Ipala; Olopa y Camotán del departamento de Chiquimula.
b. Apoyar en los procesos de visitas de campo de los predios objetos de actualización y mantenimiento catastral;	- Se atendió dudas de los propietarios, poseedores y/o tenedores de los predios; referente a las solicitudes de actualización y mantenimiento de la información predial, en el municipio de Ipala, Chiquimula.
c. Apoyar en el desarrollo de los procesos técnicos y administrativos para la actualización de la información de predios;	- Se apoyó al Responsable de Levantamiento, Actualización y Mantenimiento en el desarrollo de los procesos técnicos y

	<p>administrativos para la actualización de la información de predios, de municipios declarados zonas catastradas de Zacapa y Chiquimula.</p>
<p>d. Apoyar en recibir y registrar los ingresos de solicitudes de actualizaciones y mantenimiento Catastral, resultantes de las inconformidades por los propietarios, poseedores o tenedores de los predios en la fase del mantenimiento catastral;</p>	<ul style="list-style-type: none"> - Se apoyó en la recepción y registro de 20 solicitudes de actualizaciones y mantenimiento Catastral, resultantes de los propietarios, poseedores o tenedores de los predios de los predios en la fase del mantenimiento catastral. (Anexo 1). - Se apoyó en la recepción y registro de 81 solicitudes de actualizaciones y mantenimiento Catastral, resultantes de los propietarios, poseedores o tenedores de los predios de los predios en la fase del mantenimiento catastral. (Anexo 1). - Se apoyó en la recepción y registro de 76 solicitudes de actualizaciones y mantenimiento Catastral, resultantes de los propietarios, poseedores o tenedores de los predios de los predios en la fase del mantenimiento catastral. (Anexo 1).
<p>e. Realizar la consolidación de expedientes para generar actualizaciones gráficas o descriptivas;</p>	<p>Durante la vigencia de este contrato, no se realizó esta actividad, por no ser requerida en el periodo de contratación.</p>



<p>f. Realizar la asignación de solicitudes de actualización y mantenimiento catastral de predios;</p>	<ul style="list-style-type: none">- Se apoyó al Responsable de Levantamiento, Actualización y Mantenimiento en la asignación de solicitudes de actualización y mantenimiento catastral de predios de municipios declarados zonas catastradas de Zacapa y Chiquimula. (Anexo 2).- Se apoyó al Responsable de Levantamiento, Actualización y Mantenimiento en la asignación de 22 solicitudes de actualización y mantenimiento catastral de predios de municipios declarados zonas catastradas de Zacapa y Chiquimula. (Anexo 2).- Se apoyó al Responsable de Levantamiento, Actualización y Mantenimiento en la asignación de 17 solicitudes de actualización y mantenimiento catastral de predios de municipios declarados zonas catastradas de Zacapa y Chiquimula. (Anexo 2).
<p>g. Atender dudas de los propietarios, poseedores y/o tenedores de los predios; referente a las solicitudes de actualización y mantenimiento de la información predial;</p>	<ul style="list-style-type: none">- Se atendió dudas de los propietarios, poseedores y/o tenedores de los predios; referente a las solicitudes de actualización y mantenimiento de la información predial, en el municipio de Ipala, Chiquimula.- Se atendió a titulares catastrales para resolver dudas, referente a las solicitudes de actualización y mantenimiento de la

	<p>información predial de los municipios declarados en zonas en proceso catastral del departamento de Zacapa.</p> <ul style="list-style-type: none"> - Se atendió a titulares catastrales para resolver dudas, referente a las solicitudes de actualización y mantenimiento de la información predial de los municipios declarados en zonas en proceso catastral del departamento de Chiquimula.
<p>h. Operativizar las actividades de mantenimiento y actualización catastral;</p>	<ul style="list-style-type: none"> - Durante la vigencia de este contrato, no se realizó esta actividad, por no ser requerida en el periodo de contratación.
<p>i. Apoyar en la redacción de informes técnicos en seguimiento a las solicitudes de actualización y mantenimiento Catastral;</p>	<ul style="list-style-type: none"> - Se apoyó en la redacción de 17 informes técnicos en seguimiento a las solicitudes de actualización y mantenimiento Catastral. (Anexo 3).
<p>j. Otras actividades que sean asignadas por el supervisor de los servicios contratados.</p>	<p>Durante la vigencia de este contrato, no se realizó esta actividad, por no ser requerida en el periodo de contratación.</p>

<p>FIRMA:  CHRISTIAN EDUARDO DOMÍNGUEZ MORALES Ingeniero Ambiental Servicios Profesionales de Actualización y Mantenimiento Catastral</p>	<p>Vo.Bo.:  Ing. Agr. Carlos Cristian Josué Espinoza Portillo Director Municipal Zacapa Chiquimula Registro de Información Catastral de Guatemala</p>
<p>Aprobado:  Lic. Jorge Mario Ramos Galindo Coordinador de Recursos Humanos Coordinador de Recursos Humanos</p>	

Anexo 1.

No.	CCC	MUNICIPIO	No.	CCC	MUNICIPIO
1	19-04-03-04198	GUALAN	11	19-04-06-05836	GUALAN
2	19-04-03-04224	GUALAN	12	19-04-05-05202	GUALAN
3	19-04-03-04225	GUALAN	13	19-03-04-00496	RIO HONDO
4	19-04-03-05031	GUALAN	14	19-04-06-05660	GUALAN
5	19-04-03-05032	GUALAN	15	19-03-02-04929	RIO HONDO
6	19-04-03-05035	GUALAN	16	19-04-06-00807	GUALAN
7	19-04-03-05037	GUALAN	17	19-03-04-00482	RIO HONDO
8	19-04-05-01308	GUALAN	18	19-03-03-03109	RIO HONDO
9	20-05-02-00364	CAMOTAN	19	20-04-01-00988	JOCOTAN
10	19-04-04-00971	GUALAN	20	20-10-02-01880	SAN JACINTO

No.	CCC	MUNICIPIO	No.	CCC	MUNICIPIO	No.	CCC	MUNICIPIO
1	19-04-03-00131	GUALÁN	28	20-05-02-00243	CAMOTAN	55	20-03-03-01269	SAN JUAN ERMITA
2	19-04-06-02872	GUALÁN	29	19-06-03-06128	USUMATLAN	56	20-03-02-00607	SAN JUAN ERMITA
3	19-04-06-04160	GUALÁN	30	19-05-06-02763	TECULUTAN	57	20-05-04-01817	CAMOTÁN
4	19-04-05-08740	GUALÁN	31	19-04-06-07905	GUALAN	58	20-04-02-00993	JOCOTÁN
5	19-06-03-00470	USUMATLAN	32	19-05-02-01456	TECULUTAN	59	20-05-04-22719	CAMOTÁN
6	19-06-03-00847	USUMATLAN	33	19-04-06-03316	GUALAN	60	20-05-0422721	CAMOTÁN
7	19-06-03-00848	USUMATLAN	34	19-04-05-01379	GUALAN	61	20-05-0401530	CAMOTÁN
8	19-04-06-04743	GUALAN	35	20-04-01-02101	JOCOTAN	62	20-0504-01479	CAMOTÁN
9	19-04-06-02942	GUALAN	36	19-04-06-04664	GUALAN	63	20-05-04-22715	CAMOTÁN
10	19-04-06-02912	GUALAN	37	19-04-05-06006	GUALAN	64	20-05-04-22033	CAMOTÁN
11	19-04-06-02928	GUALAN	38	19-04-06-05499	GUALAN	65	20-05-04-22792	CAMOTÁN
12	19-04-06-01091	GUALAN	39	19-04-06-04848	GUALAN	66	20-05-04-01444	CAMOTÁN
13	19-04-06-02927	GUALAN	40	19-04-05-02016	GUALAN	67	20-05-04-01520	CAMOTÁN
14	19-04-05-09517	GUALAN	41	19-04-03-04038	GUALAN	68	20-05-04-01521	CAMOTÁN
15	19-04-03-04881	GUALAN	42	19-04-05-00143	GUALAN	69	20-05-04-01522	CAMOTÁN
16	20-10-03-00226	SAN JACINTO	43	19-04-05-06930	GUALAN	70	20-05-04-22123	CAMOTÁN
17	20-04-03-02408	JOCOTAN	44	19-04-06-05118	GUALAN	71	20-05-04-01437	CAMOTÁN
18	19-06-03-05774	USUMATLAN	45	19-06-02-00536	USUMATLAN	72	20-05-04-01748	CAMOTÁN
19	19-04-06-07983	GUALAN	46	20-03-01-02374	SAN JUAN ERMITA	73	20-05-04-01576	CAMOTÁN
20	19-04-03-00914	GUALAN	47	20-03-03-01350	SAN JUAN ERMITA	74	19-04-05-09147	GUALAN
21	19-05-02-01341	TECULUTAN	48	20-03-03-01357	SAN JUAN ERMITA	75	20-04-02-06119	JOCOTAN
22	19-04-03-03687	GUALAN	49	20-03-03-01184	SAN JUAN ERMITA	76	20-05-04-21384	CAMOTAN
23	19-04-03-01038	GUALAN	50	20-03-03-01197	SAN JUAN ERMITA	77	20-04-01-01583	JOCOTAN

24	19-10-05-00129	HUITE	51	20-03-03-01389	SAN JUAN ERMITA	78	19-07-01-02304	CABAÑAS
25	20-03-02-00309	SAN JUAN ERMITA	52	20-03-01-01056	SAN JUAN ERMITA	79	19-04-03-03801	GUALAN
26	20-04-02-04296	JOCOTAN	53	20-03-02-00593	SAN JUAN ERMITA	80	19-03-02-00432	RIO HONDO
27	20-04-02-04296	JOCOTAN	54	20-03-02-00657	SAN JUAN ERMITA	81	19-07-01-00590	CABAÑAS

No.	CCC	MUNICIPIO	No.	CCC	MUNICIPIO
1	19-04-03-00003ASC	GUALÁN	39	19-04-06-04744	GUALAN
2	19-05-03-00698	TECULUTÁN	40	19-04-06-02911	GUALAN
3	19-05-03-00699	TECULUTAN	41	20-03-02-00309	SAN JUAN ERMITA
4	19-04-06-04562	GUALÁN	42	19-04-06-02680	GUALAN
5	19-04-06-04563	GUALÁN	43	19-04-05-05326	GUALÁN
6	19-04-05-06890	GUALÁN	44	19-04-03-04038	GUALÁN
7	19-04-05-06890	GUALÁN	45	19-04-05-05568	GUALÁN
8	19-03-02-00786	RIO HONDO	46	19-04-06-02911	GUALÁN
9	19-04-05-09012	GUALAN	47	19-04-06-04744	GUALÁN
10	19-04-05-09012	GUALAN	48	19-04-06-04664	GUALÁN
11	19-04-05-05301	GUALAN	49	19-04-05-01379	GUALÁN
12	19-04-06-02146	GUALAN	50	19-04-06-05499	GUALÁN
13	19-04-06-02838	GUALAN	51	19-04-05-06006	GUALÁN
14	19-06-03-02351	USUMATLAN	52	19-03-03-00042	RIO HONDO
15	19-06-03-00483	USUMATLAN	53	19-04-03-00112	GUALÁN
16	19-06-03-00849	USUMATLAN	54	19-04-03-01778	GUALÁN
17	19-06-02-00649	USUMATLAN	55	19-04-03-05856	GUALÁN
18	19-05-03-00174	TECULUTAN	56	19-04-06-06850	GUALÁN
19	19-04-03-00918	GUALAN	57	20-03-02-00606	SAN JUAN ERMITA
20	19-04-03-00918	GUALAN	58	20-03-02-00606	SAN JUAN ERMITA
21	19-03-01-01595	RIO HONDO	59	20-03-01-01126	SAN JUAN ERMITA
22	19-03-01-01595	RIO HONDO	60	20-03-01-01126	SAN JUAN ERMITA
23	19-04-03-03134	GUALAN	61	20-03-02-00908	SAN JUAN ERMITA
24	19-04-03-03134	GUALAN	62	20-03-02-00908	SAN JUAN ERMITA
25	19-04-03-04809	GUALAN	63	20-03-01-01339	SAN JUAN ERMITA
26	19-04-03-04809	GUALAN	64	20-03-01-01339	SAN JUAN ERMITA
27	19-03-02-05635	RIO HONDO	65	20-03-01-01342	SAN JUAN ERMITA
28	19-03-02-05635	RIO HONDO	66	20-03-01-01342	SAN JUAN ERMITA
29	19-03-02-05634	RIO HONDO	67	20-03-03-00024	SAN JUAN ERMITA
30	19-03-02-05634	RIO HONDO	68	20-03-03-00024	SAN JUAN ERMITA
31	19-03-02-00378	RIO HONDO	69	20-03-03-00021	SAN JUAN ERMITA
32	19-03-02-00378	RIO HONDO	70	20-03-03-00021	SAN JUAN ERMITA
33	19-03-02-05864	RIO HONDO	71	20-03-03-01167	SAN JUAN ERMITA
34	19-03-02-05864	RIO HONDO	72	20-03-03-01167	SAN JUAN ERMITA
35	19-10-01-00069	HUITE	73	20-03-03-01416	SAN JUAN ERMITA

36	19-10-01-00069	HUITE	74	20-03-03-01416	SAN JUAN ERMITA
37	19-04-05-05326	GUALAN	75	20-03-03-01450	SAN JUAN ERMITA
38	19-04-05-05568	GUALAN	76	20-03-03-01450	SAN JUAN ERMITA

Anexo 2.

No.	CCC	MUNICIPIO	No.	CCC	MUNICIPIO
1	19-04-06-00807	GUALAN	9	19-04-05-01094	GUALAN
2	19-03-04-00482	RIO HONDO	10	19-03-03-00762	RIO HONDO
3	19-03-03-03109	RIO HONDO	11	19-10-03-00042	HUITÉ
4	20-10-02-01880	SAN JACINTO	12	19-03-03-02632	RIO HONDO
5	19-04-04-00971	GUALAN	13	19-04-05-00609	GUALAN
6	19-05-04-00495	GUALAN	14	19-04-03-00593	GUALAN
7	19-03-02-04199	GUALAN	15	19-07-05-00029	CABAÑAS
8	19-04-06-06033	GUALAN	16	19-04-05-08790	GUALAN

No.	CCC	MUNICIPIO	No.	CCC	MUNICIPIO
1	19-06-03-00470	USUMATLAN	12	19-04-05-01379	GUALAN
2	19-06-03-00847	USUMATLAN	13	20-04-01-02101	JOCOTAN
3	19-06-03-00848	USUMATLAN	14	19-04-06-04664	GUALAN
4	20-03-02-00309	SAN JUAN ERMITA	15	19-04-05-06006	GUALAN
5	20-04-02-04296	JOCOTAN	16	19-04-06-05499	GUALAN
6	20-04-02-04296	JOCOTAN	17	19-04-06-04848	GUALAN
7	19-06-03-06128	USUMATLAN	18	19-04-05-02016	GUALAN
8	19-05-06-02763	TECULUTAN	19	19-04-03-04038	GUALAN
9	19-04-06-07905	GUALAN	20	19-04-05-00143	GUALAN
10	19-05-02-01456	TECULUTAN	21	19-04-05-06930	GUALAN
11	19-04-06-03316	GUALAN	22	19-04-06-05118	GUALAN

No.	CCC	MUNICIPIO	No.	CCC	MUNICIPIO
1	19-04-03-00918	GUALAN	10	19-10-01-00069	HUITE
2	19-03-01-01595	RIO HONDO	11	19-04-05-05326	GUALAN
3	19-04-03-03134	GUALAN	12	19-04-05-05568	GUALAN
4	19-04-03-04809	GUALAN	13	19-04-06-04744	GUALAN
5	19-03-02-05635	RIO HONDO	14	19-04-06-02911	GUALAN
6	19-03-02-05634	RIO HONDO	15	20-03-02-00309	SAN JUAN ERMITA
7	20-05-04-00209	CAMOTAN	16	19-04-06-02680	GUALAN
8	19-03-02-00378	RIO HONDO	17	19-03-02-00997	RIO HONDO
9	19-03-02-05864	RIO HONDO			

Anexo 3

No.	CCC	MUNICIPIO	No.	CCC	MUNICIPIO
1	19-04-03-00918	GUALAN	10	19-10-01-00069	HUITE
2	19-03-01-01595	RIO HONDO	11	19-04-05-05326	GUALAN
3	19-04-03-03134	GUALAN	12	19-04-05-05568	GUALAN
4	19-04-03-04809	GUALAN	13	19-04-06-04744	GUALAN
5	19-03-02-05635	RIO HONDO	14	19-04-06-02911	GUALAN
6	19-03-02-05634	RIO HONDO	15	20-03-02-00309	SAN JUAN ERMITA
7	20-05-04-00209	CAMOTAN	16	19-04-06-02680	GUALAN
8	19-03-02-00378	RIO HONDO	17	19-03-02-00997	RIO HONDO
9	19-03-02-05864	RIO HONDO			

Guatemala 31 de marzo de 2026

Licenciado

Jorge Mario Ramos Galindo

Coordinador de Recursos Humanos
Registro de Información Catastral de Guatemala
Presente.

Estimado Lic. Ramos:

Me es grato dirigirme a usted con el propósito de extender la presente **CARTA DE ACEPTACIÓN** del resultado final de la prestación del servicio contratado.

En virtud del párrafo anterior me permito informar que, según el plazo de Vigencia del Contrato No. **RIC-R-029-0076-2026** del contratista: CHRISTIAN EDUARDO DOMINGUEZ MORALES quien prestó sus Servicios **Profesionales**. Recibí a entera satisfacción los Servicios o Productos establecidos en dicho contrato, por lo tanto, confirmo el cumplimiento de las actividades asignadas en su contratación.

Sin otro particular me suscribo de usted.

Atentamente.



Ing. Agr. Carlos Cristian Josué
Espinoza Portillo
Director Municipal
Zacapa-Chicimula
Registro de Información Catastral de Guatemala

Guatemala 31 de marzo de 2026

Licenciado

Jorge Mario Ramos Galindo

Coordinador de Recursos Humanos
Registro de Información Catastral de Guatemala
Presente.

Estimado Lic. Ramos:

Me es grato dirigirme a usted con el propósito de extender la presente **CARTA DE ACEPTACIÓN** del resultado final de la prestación del servicio contratado.

En virtud del párrafo anterior me permito informar que, según el plazo de Vigencia del Contrato No. **RIC-R-029-0076-2026** del contratista: CHRISTIAN EDUARDO DOMINGUEZ MORALES quien prestó sus Servicios **Profesionales**. Recibí a entera satisfacción los Servicios o Productos establecidos en dicho contrato, por lo tanto, confirmo el cumplimiento de las actividades asignadas en su contratación.

Sin embargo, se hace la aclaración que no se efectuaron algunas actividades establecidas en los términos de referencia, por no ser requeridas en el cumplimiento de las mismas.

Sin otro particular me suscribo de usted.

Atentamente.



Ing. Agr. Carlos Cristian Josué
Espinoza Portillo
Director Municipal
Zacapa-Chicuumulá



**REGISTRO DE INFORMACIÓN CATASTRAL DE GUATEMALA
INFORME MENSUAL DE ACTIVIDADES**

RENLÓN PRESUPUESTARIO 029 "OTRAS REMUNERACIONES DEL PERSONAL TEMPORAL"	
NOMBRE DEL CONTRATISTA: ROSA DELIA CABRERA MARROQUIN DE PORTILLO	No. De Contrato: RIC-R-029-0077-2026
NOMBRE DEL SERVICIO: Servicios Profesionales de Control de Calidad en Análisis Catastral	Dirección Municipal, Gerencia, Coordinación o Unidad: Dirección Municipal de Zacapa-Chiquimula
Proyecto: Registro de Información Catastral de Guatemala –RIC-.	Informe correspondiente al mes de: marzo 2026

- Se apoyó al Responsable de Análisis Catastral en la programación y diseño de la estrategia de abordaje de exposición pública de resultados, en el municipio de Ipala, departamento de Chiquimula.
- Se realizó el control de calidad a 100 informes circunstanciados elaborados por la unidad de Análisis Catastral de predios del municipio de Camotán, del departamento de Chiquimula.

No.	CCC	MUNICIPIO	No.	CCC	MUNICIPIO
1	20-05-04-22143	CAMOTÁN	51	20-05-04-22586	CAMOTÁN
2	20-05-04-22125	CAMOTÁN	52	20-05-04-22588	CAMOTÁN
3	20-05-04-22126	CAMOTÁN	53	20-05-04-22605	CAMOTÁN
4	20-05-04-22658	CAMOTÁN	54	20-05-04-22610	CAMOTÁN
5	20-05-04-22659	CAMOTÁN	55	20-05-04-22613	CAMOTÁN
6	20-05-04-22766	CAMOTÁN	56	20-05-04-22614	CAMOTÁN
7	20-05-04-00795	CAMOTÁN	57	20-05-04-22616	CAMOTÁN
8	20-05-04-00804	CAMOTÁN	58	20-05-04-22617	CAMOTÁN
9	20-05-04-00921	CAMOTÁN	59	20-05-04-22619	CAMOTÁN
10	20-05-04-01297	CAMOTÁN	60	20-05-04-22623	CAMOTÁN
11	20-05-04-01298	CAMOTÁN	61	20-05-04-22627	CAMOTÁN
12	20-05-04-01533	CAMOTÁN	62	20-05-04-22628	CAMOTÁN
13	20-05-04-01556	CAMOTÁN	63	20-05-04-22647	CAMOTÁN
14	20-05-04-01563	CAMOTÁN	64	20-05-04-22648	CAMOTÁN
15	20-05-04-01564	CAMOTÁN	65	20-05-04-22650	CAMOTÁN
16	20-05-04-01571	CAMOTÁN	66	20-05-04-22651	CAMOTÁN
17	20-05-04-01604	CAMOTÁN	67	20-05-04-22652	CAMOTÁN

18	20-05-04-01605	CAMOTÁN	68	20-05-04-22653	CAMOTÁN
19	20-05-04-01606	CAMOTÁN	69	20-05-04-22654	CAMOTÁN
20	20-05-04-01607	CAMOTÁN	70	20-05-04-22663	CAMOTÁN
21	20-05-04-01608	CAMOTÁN	71	20-05-04-22664	CAMOTÁN
22	20-05-04-01609	CAMOTÁN	72	20-05-04-22665	CAMOTÁN
23	20-05-04-01610	CAMOTÁN	73	20-05-04-22666	CAMOTÁN
24	20-05-04-01611	CAMOTÁN	74	20-05-04-22667	CAMOTÁN
25	20-05-04-01634	CAMOTÁN	75	20-05-04-22669	CAMOTÁN
26	20-05-04-01687	CAMOTÁN	76	20-05-04-22668	CAMOTÁN
27	20-05-04-01688	CAMOTÁN	77	20-05-04-22691	CAMOTÁN
28	20-05-04-01689	CAMOTÁN	78	20-05-04-22692	CAMOTÁN
29	20-05-04-01714	CAMOTÁN	79	20-05-04-22737	CAMOTÁN
30	20-05-04-01715	CAMOTÁN	80	20-05-04-22587	CAMOTÁN
31	20-05-04-01716	CAMOTÁN	81	20-05-04-02013	CAMOTÁN
32	20-05-04-01726	CAMOTÁN	82	20-05-04-02014	CAMOTÁN
33	20-05-04-01741	CAMOTÁN	83	20-05-04-02020	CAMOTÁN
34	20-05-04-01742	CAMOTÁN	84	20-05-04-02056	CAMOTÁN
35	20-05-04-01745	CAMOTÁN	85	20-05-04-02057	CAMOTÁN
36	20-05-04-01746	CAMOTÁN	86	20-05-04-02058	CAMOTÁN
37	20-05-04-01808	CAMOTÁN	87	20-05-04-02079	CAMOTÁN
38	20-05-04-01809	CAMOTÁN	88	20-05-04-02087	CAMOTÁN
39	20-05-04-01810	CAMOTÁN	89	20-05-04-02095	CAMOTÁN
40	20-05-04-01811	CAMOTÁN	90	20-05-04-22675	CAMOTÁN
41	20-05-04-01913	CAMOTÁN	91	20-05-04-22676	CAMOTÁN
42	20-05-04-01914	CAMOTÁN	92	20-05-04-22677	CAMOTÁN
43	20-05-04-01915	CAMOTÁN	93	20-05-04-22678	CAMOTÁN
44	20-05-04-01917	CAMOTÁN	94	20-05-04-22679	CAMOTÁN
45	20-05-04-01995	CAMOTÁN	95	20-05-04-22680	CAMOTÁN
46	20-05-04-22141	CAMOTÁN	96	20-05-04-22681	CAMOTÁN
47	20-05-04-22145	CAMOTÁN	97	20-05-04-22834	CAMOTÁN
48	20-05-04-22576	CAMOTÁN	98	20-05-04-22835	CAMOTÁN
49	20-05-04-22580	CAMOTÁN	99	20-05-04-22885	CAMOTÁN
50	20-05-04-22585	CAMOTÁN	100	20-05-04-22895	CAMOTÁN

- Se participó en el evento de exposición pública de resultados, para la atención a titulares catastrales y/o registrales que soliciten información referente a los predios ubicados en el municipio de Ipala, departamento de Chiquimula.

- Se realizó la asignación, desasignación y devolución de predios por inconsistencias encontradas en los documentos previos a la exposición pública de resultados, en el municipio de Ipala, departamento de Chiquimula.
- Se apoyó a la unidad de mosaico gráfico de fincas en la ubicación gráfica de realizó la ubicación gráfica de 45 fincas nuevas del municipio de Jocotán, 7 fincas de Gualán, 4 fincas de Camotán, 2 fincas de Río Hondo, 1 finca de Ipala y 1 finca de Usulután.

No.	CCC	MUNICIPIO	No.	CCC	MUNICIPIO
1	3228-228-67E-10	JOCOTAN	31	2505-5-46E-10	JOCOTAN
2	32-32-41E-10	JOCOTAN	32	2502-2-66E-10	JOCOTAN
3	3162-162-47E-10	JOCOTAN	33	2481-481-45E-10	JOCOTAN
4	3161-161-47E-10	JOCOTAN	34	2440-440-45E-10	JOCOTAN
5	3159-159-57E-10	JOCOTAN	35	2430-430-45E-10	JOCOTAN
6	307-307-41E-10	JOCOTAN	36	2419-419-45E-10	JOCOTAN
7	306-306-41E-10	JOCOTAN	37	2369-369-45E-10	JOCOTAN
8	304-304-61E-10	JOCOTAN	38	2345-345-45E-10	JOCOTAN
9	303-303-41E-10	JOCOTAN	39	233-233-41E-10	JOCOTAN
10	3016-16-67E-10	JOCOTAN	40	2192-192-45E-10	JOCOTAN
11	3013-13-67E-10	JOCOTAN	41	36-36-41E-10	JOCOTAN
12	3004-4-67E-10	JOCOTAN	42	3196-196-47E-10	JOCOTAN
13	2999-499-66E-10	JOCOTAN	43	51-51-81-10	JOCOTAN
14	2971-471-66E-10	JOCOTAN	44	2529-29-66E-10	JOCOTAN
15	2970-470-66E-10	JOCOTAN	45	7453-453-15E-10	JOCOTAN
16	295-295-41E-10	JOCOTAN	46	5602-102-72E-6	GUALAN
17	2944-444-66E-10	JOCOTAN	47	5417-417-71E-6	GUALAN
18	289-289-61E-10	JOCOTAN	48	2293-293-65E-6	GUALAN
19	2758-258-66E-10	JOCOTAN	49	4930-430-10E-10	GUALAN
20	2757-257-66E-10	JOCOTAN	50	5173-173-71E-6	GUALAN
21	268-268-41E-10	JOCOTAN	51	17-21-56-6	GUALAN
22	267-267-41E-10	JOCOTAN	52	4778-100-1-6	GUALAN
23	266-266-41E-10	JOCOTAN	53	3513-13-48E-10	CAMOTAN
24	2656-156-46E-10	JOCOTAN	54	7659-159-36E-10	CAMOTAN
25	2654-154-46E-10	JOCOTAN	55	2324-324-65E-10	CAMOTAN

26	2637-137-46E-10	JOCOTAN	56	626-126-42E-10	CAMOTAN
27	2615-115-46E-10	JOCOTAN	57	5562-62-72E-6	RIO HONDO
28	2587-87-46E-10	JOCOTAN	58	5673-173-72E-6	RIO HONDO
29	2557-57-66E-10	JOCOTAN	59	6109-109-73E-10	IPALA
30	2530-30-66E-10	JOCOTAN	60	2393-393-45E-6	USUMATLAN

FIRMA:



ROSA DELIA CABRERA MARROQUIN DE PORTILLO
Licenciada en Informática y Administración de
Negocios
Servicios Profesionales de Control de Calidad en
Análisis Catastral

Vo. Bo.:



Ing. Agr. Carlos Cristian Josué
Espinoza Portillo
Director Municipal
Zacapa-Chicuzamá
Registro de Información Catastral de Guatemala

**REGISTRO DE INFORMACIÓN CATASTRAL DE GUATEMALA
INFORME FINAL DE ACTIVIDADES**

RENLÓN PRESUPUESTARIO 029	
"OTRAS REMUNERACIONES DEL PERSONAL TEMPORAL"	
Nombre del Contratista: ROSA DELIA CABRERA MARROQUIN DE PORTILLO	No. De Contrato: RIC-R-029-0077-2026
Nombre del Servicio: Servicios Profesionales de Control de Calidad en Análisis Catastral	Dirección Municipal, Gerencia, Coordinación o Unidad: Dirección Municipal de Zacapa-Chiquimula
Proyecto: Registro de Información Catastral de Guatemala –RIC-	Plazo del Contrato: De enero a marzo 2026.

LISTADO DE ACTIVIDADES SEGÚN TDR DEL CONTRATO SUSCRITO	RESULTADOS OBTENIDOS
a) Apoyar en la programación y diseño de la estrategia de abordaje de exposición pública de resultados, en coordinación con el Responsable de Análisis Catastral.	- Se apoyó al Responsable de Análisis Catastral en la programación y diseño de la estrategia de abordaje de exposición pública de resultados, en el municipio de Ipala, departamento de Chiquimula.
b) Realizar control de calidad a informes circunstanciados elaborados por la unidad de Análisis Catastral.	<ul style="list-style-type: none"> - Se realizó el control de calidad a 122 informes circunstanciados elaborados por la unidad de Análisis Catastral de predios del municipio de Camotán, del departamento de Chiquimula. (Anexo 1). - Se realizó el control de calidad a 100 informes circunstanciados elaborados por la unidad de Análisis Catastral de predios del municipio de Camotán, del departamento de Chiquimula. (Anexo 5). - Se realizó el control de calidad a 100 informes circunstanciados elaborados por la unidad de Análisis Catastral de predios del municipio de Camotán, del departamento de Chiquimula. (Anexo 6).
c) Realizar la planificación, control de calidad y monitorear el proceso de elaboración de mosaico de finca e	- Se apoyó a la unidad de mosaico gráfico de fincas en la ubicación gráfica de 55 fincas de Jocotan, Chiquimula. (Anexo 2)

<p>informe circunstanciado.</p>	<ul style="list-style-type: none"> - Se apoyó a la unidad de mosaico gráfico de fincas en la ubicación gráfica de 18 fincas de Ipala, Chiquimula. (Anexo 3) - Se apoyó a la unidad de mosaico gráfico de fincas en la ubicación gráfica de realizó la ubicación gráfica de 45 fincas nuevas del municipio de Jocotán, 7 fincas de Gualán, 3 fincas de Camotán, 2 fincas de Río Hondo, 1 finca de Ipala y 1 finca de Usulután. (Anexo 7)
<p>d) Apoyar en los procesos de juntas conciliatorias de predio catastral, registrando la información y documentos de soporte a la aplicación web, conformación del expediente físico para su archivo.</p>	<ul style="list-style-type: none"> - Se participó en reunión de trabajo con el Responsable de Análisis Catastral, para consensuar y planificar los procesos de juntas conciliatorias de predio catastral, del municipio de Jocotán del departamento de Chiquimula.
<p>e) Realizar la asignación, desasignación y devolución de predios por inconsistencias encontradas en los documentos previos a la exposición pública de resultados.</p>	<ul style="list-style-type: none"> - Se realizó la asignación, desasignación y devolución de predios por inconsistencias encontradas en los documentos previos a la exposición pública de resultados, en el municipio de Ipala, departamento de Chiquimula.
<p>f) Apoyar en recibir, registrar y controlar los ingresos de solicitudes de Revisiones Técnicas, resultantes de las inconformidades en las notificaciones de predios catastrados.</p>	<ul style="list-style-type: none"> - Se apoyo en recibir, registrar y controlar los ingresos de solicitudes de Revisiones Técnicas, resultantes de las inconformidades en las notificaciones de predios catastrados del municipio de Jocotán del departamento de Chiquimula. (Anexo 4)
<p>g) Atender a la población en general que solicite información adicional de los resultados de la exposición pública de resultados.</p>	<ul style="list-style-type: none"> - Se participó en el evento de exposición pública de resultados, para la atención a titulares catastrales y/o registrales que soliciten información referente a los predios ubicados en el municipio de Ipala, departamento de Chiquimula.
<p>h) Otras actividades que sean asignadas por el supervisor de los servicios contratados.</p>	<ul style="list-style-type: none"> - Durante la vigencia de este contrato, no se realizó esta actividad, por no ser requerida en el periodo de contratación.

REGISTRO DE INFORMACIÓN CATASTRAL DE GUATEMALA
RESUMEN DE ACTIVIDADES Y RESULTADOS CUANTIFICADOS MENSUALMENTE

ACTIVIDADES	enero	febrero	marzo	TOTAL
Realizar control de calidad a informes circunstanciados elaborados por la unidad de Análisis Catastral.	122	100	100	322
Planificación, control de calidad y monitorear el proceso de elaboración de mosaico de finca e informe circunstanciado	55	18	60	133
Apoyar en recibir, registrar y controlar los ingresos de solicitudes de Revisiones Técnicas, resultantes de las inconformidades en las notificaciones de predios catastrados.	0	3	0	3
TOTAL, DE PRODUCTOS O RESULTADOS	177	118	163	458

<p>FIRMA: </p> <p>ROSA DELIA CABRERA MARROQUIN DE PORTILLO Licenciada en Informática y Administración de Negocios Servicios Profesionales de Control de Calidad en Análisis Catastral</p>	<p>Vo.Bo.: </p> <p>Carlos Cristian José Espinoza Portillo Director Municipal Zacapa-Chic, Guatemala Registro de Información Catastral de Guatemala</p>
<p>Aprobado: </p> <p>Jorge Mario Ramos Galindo Coordinador de Recursos Humanos REGISTRO DE INFORMACIÓN CATASTRAL DE GUATEMALA</p>	

Anexo 1.

No.	CCC	MUNICIPIO	No.	CCC	MUNICIPIO
1	20-05-04-02062	CAMOTÁN	62	20-05-04-01901	CAMOTÁN
2	20-05-04-02064	CAMOTÁN	63	20-05-04-01902	CAMOTÁN
3	20-05-04-02065	CAMOTÁN	64	20-05-04-22796	CAMOTÁN
4	20-05-04-02066	CAMOTÁN	65	20-05-04-22795	CAMOTÁN
5	20-05-04-02067	CAMOTÁN	66	20-05-04-22794	CAMOTÁN
6	20-05-04-02068	CAMOTÁN	67	20-05-04-01627	CAMOTÁN
7	20-05-04-01640	CAMOTÁN	68	20-05-04-01624	CAMOTÁN
8	20-05-04-01709	CAMOTÁN	69	20-05-04-22789	CAMOTÁN
9	20-05-04-01771	CAMOTÁN	70	20-05-04-22788	CAMOTÁN
10	20-05-04-02054	CAMOTÁN	71	20-05-04-22787	CAMOTÁN
11	20-05-04-00801	CAMOTÁN	72	20-05-04-22786	CAMOTÁN
12	20-05-04-01501	CAMOTÁN	73	20-05-04-22784	CAMOTÁN
13	20-05-04-01516	CAMOTÁN	74	20-05-04-22783	CAMOTÁN
14	20-05-04-01518	CAMOTÁN	75	20-05-04-22782	CAMOTÁN
15	20-05-04-01519	CAMOTÁN	76	20-05-04-22781	CAMOTÁN
16	20-05-04-01525	CAMOTÁN	77	20-05-04-22780	CAMOTÁN
17	20-05-04-01528	CAMOTÁN	78	20-05-04-22779	CAMOTÁN
18	20-05-04-01529	CAMOTÁN	79	20-05-04-22778	CAMOTÁN
19	20-05-04-01531	CAMOTÁN	80	20-05-04-22777	CAMOTÁN
20	20-05-04-01532	CAMOTÁN	81	20-05-04-22776	CAMOTÁN
21	20-05-04-01538	CAMOTÁN	82	20-05-04-22775	CAMOTÁN
22	20-05-04-01540	CAMOTÁN	83	20-05-04-22758	CAMOTÁN
23	20-05-04-01541	CAMOTÁN	84	20-05-04-22760	CAMOTÁN
24	20-05-04-01542	CAMOTÁN	85	20-05-04-22759	CAMOTÁN
25	20-05-04-01543	CAMOTÁN	86	20-05-04-22757	CAMOTÁN
26	20-05-04-01544	CAMOTÁN	87	20-05-04-22755	CAMOTÁN
27	20-05-04-01545	CAMOTÁN	88	20-05-04-22753	CAMOTÁN
28	20-05-04-01546	CAMOTÁN	89	20-05-04-22752	CAMOTÁN
29	20-05-04-01547	CAMOTÁN	90	20-05-04-22749	CAMOTÁN
30	20-05-04-01549	CAMOTÁN	91	20-05-04-22747	CAMOTÁN
31	20-05-04-01557	CAMOTÁN	92	20-05-04-22746	CAMOTÁN
32	20-05-04-01559	CAMOTÁN	93	20-05-04-22745	CAMOTÁN
33	20-05-04-01717	CAMOTÁN	94	20-05-04-22743	CAMOTÁN
34	20-05-04-01718	CAMOTÁN	95	20-05-04-22740	CAMOTÁN
35	20-05-04-01719	CAMOTÁN	96	20-05-04-01441	CAMOTÁN
36	20-05-04-01720	CAMOTÁN	97	20-05-04-01442	CAMOTÁN
37	20-05-04-01721	CAMOTÁN	98	20-05-04-01443	CAMOTÁN
38	20-05-04-01727	CAMOTÁN	99	20-05-04-01445	CAMOTÁN

39	20-05-04-01728	CAMOTÁN	100	20-05-04-01448	CAMOTÁN
40	20-05-04-01729	CAMOTÁN	101	20-05-04-01449	CAMOTÁN
41	20-05-04-01730	CAMOTÁN	102	20-05-04-01450	CAMOTÁN
42	20-05-04-01731	CAMOTÁN	103	20-05-04-01451	CAMOTÁN
43	20-05-04-01732	CAMOTÁN	104	20-05-04-01452	CAMOTÁN
44	20-05-04-01733	CAMOTÁN	105	20-05-04-01457	CAMOTÁN
45	20-05-04-01756	CAMOTÁN	106	20-05-04-01458	CAMOTÁN
46	20-05-04-01777	CAMOTÁN	107	20-05-04-01459	CAMOTÁN
47	20-05-04-01793	CAMOTÁN	108	20-05-04-01464	CAMOTÁN
48	20-05-04-01815	CAMOTÁN	109	20-05-04-01465	CAMOTÁN
49	20-05-04-01816	CAMOTÁN	110	20-05-04-01466	CAMOTÁN
50	20-05-04-01826	CAMOTÁN	111	20-05-04-01467	CAMOTÁN
51	20-05-04-01836	CAMOTÁN	112	20-05-04-01468	CAMOTÁN
52	20-05-04-01837	CAMOTÁN	113	20-05-04-01469	CAMOTÁN
53	20-05-04-01838	CAMOTÁN	114	20-05-04-01470	CAMOTÁN
54	20-05-04-01839	CAMOTÁN	115	20-05-04-01475	CAMOTÁN
55	20-05-04-01843	CAMOTÁN	116	20-05-04-01536	CAMOTÁN
56	20-05-04-01854	CAMOTÁN	117	20-05-04-01724	CAMOTÁN
57	20-05-04-01895	CAMOTÁN	118	20-05-04-01725	CAMOTÁN
58	20-05-04-01896	CAMOTÁN	119	20-05-04-01780	CAMOTÁN
59	20-05-04-01897	CAMOTÁN	120	20-05-04-01781	CAMOTÁN
60	20-05-04-01898	CAMOTÁN	121	20-05-04-01851	CAMOTÁN
61	20-05-04-01900	CAMOTÁN	122	20-05-04-01852	CAMOTÁN

Anexo 2.

No.	CCC	MUNICIPIO	No.	CCC	MUNICIPIO
1	20-05-04-00382	CAMOTÁN	51	20-05-01-00717	CAMOTÁN
2	20-05-04-00850	CAMOTÁN	52	20-05-01-00718	CAMOTÁN
3	20-05-04-01284	CAMOTÁN	53	20-05-01-00826	CAMOTÁN
4	20-05-04-01329	CAMOTÁN	54	20-05-01-00828	CAMOTÁN
5	20-05-04-01334	CAMOTÁN	55	20-05-01-00829	CAMOTÁN
6	20-05-04-01354	CAMOTÁN	56	20-05-01-00833	CAMOTÁN
7	20-05-04-01355	CAMOTÁN	57	20-05-01-00939	CAMOTÁN
8	20-05-04-01456	CAMOTÁN	58	20-05-01-00959	CAMOTÁN
9	20-05-04-22590	CAMOTÁN	59	20-05-04-01628	CAMOTÁN
10	20-05-04-02022	CAMOTÁN	60	20-05-04-22713	CAMOTÁN
11	20-05-04-02049	CAMOTÁN	61	20-05-04-01991	CAMOTÁN
12	20-05-04-22124	CAMOTÁN	62	20-05-04-01425	CAMOTÁN
13	20-05-04-22125	CAMOTÁN	63	20-05-04-00997	CAMOTÁN
14	20-05-04-22126	CAMOTÁN	64	20-05-04-01346	CAMOTÁN
15	20-05-04-00784	CAMOTÁN	65	20-05-04-09070	CAMOTÁN

16	20-05-04-22577	CAMOTÁN	66	20-05-04-22630	CAMOTÁN
17	20-05-04-22579	CAMOTÁN	67	20-05-04-22716	CAMOTÁN
18	20-05-04-22596	CAMOTÁN	68	20-05-04-01427	CAMOTÁN
19	20-05-04-22597	CAMOTÁN	69	20-05-04-01472	CAMOTÁN
20	20-05-04-22598	CAMOTÁN	70	20-05-04-01491	CAMOTÁN
21	20-05-04-22602	CAMOTÁN	71	20-05-04-01524	CAMOTÁN
22	20-05-04-22604	CAMOTÁN	72	20-05-04-01794	CAMOTÁN
23	20-05-04-22607	CAMOTÁN	73	20-05-04-01804	CAMOTÁN
24	20-05-04-01639	CAMOTÁN	74	20-05-04-01805	CAMOTÁN
25	20-05-04-22624	CAMOTÁN	75	20-05-04-01446	CAMOTÁN
26	20-05-04-00998	CAMOTÁN	76	20-05-02-00238	CAMOTÁN
27	20-05-04-01587	CAMOTÁN	77	20-05-04-01455	CAMOTÁN
28	20-05-04-01592	CAMOTÁN	78	20-05-04-01770	CAMOTÁN
29	20-05-04-22572	CAMOTÁN	79	20-05-04-01975	CAMOTÁN
30	20-05-04-22591	CAMOTÁN	80	20-05-04-22002	CAMOTÁN
31	20-05-04-22592	CAMOTÁN	81	20-05-04-22004	CAMOTÁN
32	20-05-04-22593	CAMOTÁN	82	20-05-04-22005	CAMOTÁN
33	20-05-04-22595	CAMOTÁN	83	20-05-04-22006	CAMOTÁN
34	20-05-04-22621	CAMOTÁN	84	20-05-04-22007	CAMOTÁN
35	20-05-04-22622	CAMOTÁN	85	20-05-04-22008	CAMOTÁN
36	20-05-04-22640	CAMOTÁN	86	20-05-04-22009	CAMOTÁN
37	20-05-04-22649	CAMOTÁN	87	20-05-04-22011	CAMOTÁN
38	20-05-04-22768	CAMOTÁN	88	20-05-04-22012	CAMOTÁN
39	20-05-04-22801	CAMOTÁN	89	20-05-04-22013	CAMOTÁN
40	20-05-04-22806	CAMOTÁN	90	20-05-04-22014	CAMOTÁN
41	20-05-04-22809	CAMOTÁN	91	20-05-04-01903	CAMOTÁN
42	20-05-04-22810	CAMOTÁN	92	20-05-04-01904	CAMOTÁN
43	20-05-04-22816	CAMOTÁN	93	20-05-04-01905	CAMOTÁN
44	20-05-04-22817	CAMOTÁN	94	20-05-04-01906	CAMOTÁN
45	20-05-04-22822	CAMOTÁN	95	20-05-04-01907	CAMOTÁN
46	20-05-04-22826	CAMOTÁN	96	20-05-04-01908	CAMOTÁN
47	20-05-04-22827	CAMOTÁN	97	20-05-04-01909	CAMOTÁN
48	20-05-04-22832	CAMOTÁN	98	20-05-04-01910	CAMOTÁN
49	20-05-04-22837	CAMOTÁN	99	20-05-04-01967	CAMOTÁN
50	20-05-04-22839	CAMOTÁN	100	20-05-04-01968	CAMOTÁN

Anexo 3.

No.	CCC	MUNICIPIO	No.	CCC	MUNICIPIO
1	20-05-04-22143	CAMOTÁN	51	20-05-04-22586	CAMOTÁN
2	20-05-04-22125	CAMOTÁN	52	20-05-04-22588	CAMOTÁN

3	20-05-04-22126	CAMOTÁN	53	20-05-04-22605	CAMOTÁN
4	20-05-04-22658	CAMOTÁN	54	20-05-04-22610	CAMOTÁN
5	20-05-04-22659	CAMOTÁN	55	20-05-04-22613	CAMOTÁN
6	20-05-04-22766	CAMOTÁN	56	20-05-04-22614	CAMOTÁN
7	20-05-04-00795	CAMOTÁN	57	20-05-04-22616	CAMOTÁN
8	20-05-04-00804	CAMOTÁN	58	20-05-04-22617	CAMOTÁN
9	20-05-04-00921	CAMOTÁN	59	20-05-04-22619	CAMOTÁN
10	20-05-04-01297	CAMOTÁN	60	20-05-04-22623	CAMOTÁN
11	20-05-04-01298	CAMOTÁN	61	20-05-04-22627	CAMOTÁN
12	20-05-04-01533	CAMOTÁN	62	20-05-04-22628	CAMOTÁN
13	20-05-04-01556	CAMOTÁN	63	20-05-04-22647	CAMOTÁN
14	20-05-04-01563	CAMOTÁN	64	20-05-04-22648	CAMOTÁN
15	20-05-04-01564	CAMOTÁN	65	20-05-04-22650	CAMOTÁN
16	20-05-04-01571	CAMOTÁN	66	20-05-04-22651	CAMOTÁN
17	20-05-04-01604	CAMOTÁN	67	20-05-04-22652	CAMOTÁN
18	20-05-04-01605	CAMOTÁN	68	20-05-04-22653	CAMOTÁN
19	20-05-04-01606	CAMOTÁN	69	20-05-04-22654	CAMOTÁN
20	20-05-04-01607	CAMOTÁN	70	20-05-04-22663	CAMOTÁN
21	20-05-04-01608	CAMOTÁN	71	20-05-04-22664	CAMOTÁN
22	20-05-04-01609	CAMOTÁN	72	20-05-04-22665	CAMOTÁN
23	20-05-04-01610	CAMOTÁN	73	20-05-04-22666	CAMOTÁN
24	20-05-04-01611	CAMOTÁN	74	20-05-04-22667	CAMOTÁN
25	20-05-04-01634	CAMOTÁN	75	20-05-04-22669	CAMOTÁN
26	20-05-04-01687	CAMOTÁN	76	20-05-04-22668	CAMOTÁN
27	20-05-04-01688	CAMOTÁN	77	20-05-04-22691	CAMOTÁN
28	20-05-04-01689	CAMOTÁN	78	20-05-04-22692	CAMOTÁN
29	20-05-04-01714	CAMOTÁN	79	20-05-04-22737	CAMOTÁN
30	20-05-04-01715	CAMOTÁN	80	20-05-04-22587	CAMOTÁN
31	20-05-04-01716	CAMOTÁN	81	20-05-04-02013	CAMOTÁN
32	20-05-04-01726	CAMOTÁN	82	20-05-04-02014	CAMOTÁN
33	20-05-04-01741	CAMOTÁN	83	20-05-04-02020	CAMOTÁN
34	20-05-04-01742	CAMOTÁN	84	20-05-04-02056	CAMOTÁN
35	20-05-04-01745	CAMOTÁN	85	20-05-04-02057	CAMOTÁN
36	20-05-04-01746	CAMOTÁN	86	20-05-04-02058	CAMOTÁN
37	20-05-04-01808	CAMOTÁN	87	20-05-04-02079	CAMOTÁN
38	20-05-04-01809	CAMOTÁN	88	20-05-04-02087	CAMOTÁN
39	20-05-04-01810	CAMOTÁN	89	20-05-04-02095	CAMOTÁN
40	20-05-04-01811	CAMOTÁN	90	20-05-04-22675	CAMOTÁN
41	20-05-04-01913	CAMOTÁN	91	20-05-04-22676	CAMOTÁN
42	20-05-04-01914	CAMOTÁN	92	20-05-04-22677	CAMOTÁN

43	20-05-04-01915	CAMOTÁN	93	20-05-04-22678	CAMOTÁN
44	20-05-04-01917	CAMOTÁN	94	20-05-04-22679	CAMOTÁN
45	20-05-04-01995	CAMOTÁN	95	20-05-04-22680	CAMOTÁN
46	20-05-04-22141	CAMOTÁN	96	20-05-04-22681	CAMOTÁN
47	20-05-04-22145	CAMOTÁN	97	20-05-04-22834	CAMOTÁN
48	20-05-04-22576	CAMOTÁN	98	20-05-04-22835	CAMOTÁN
49	20-05-04-22580	CAMOTÁN	99	20-05-04-22885	CAMOTÁN
50	20-05-04-22585	CAMOTÁN	100	20-05-04-22895	CAMOTÁN

Anexo 4.

No.	CCC	MUNICIPIO	No.	CCC	MUNICIPIO
1	5226-226-71E-10	JOCOTAN	29	4398-398-69E-10	JOCOTAN
2	517-17-42E-10	JOCOTAN	30	4364-364-49E-10	JOCOTAN
3	5085-85-51E-10	JOCOTAN	31	4361-361-49E-10	JOCOTAN
4	5034-34-71E-10	JOCOTAN	32	4328-328-69E-10	JOCOTAN
5	5019-19-71E-10	JOCOTAN	33	4138-138-49E-10	JOCOTAN
6	5018-18-71E-10	JOCOTAN	34	4137-137-49E-10	JOCOTAN
7	4931-431-70E-10	JOCOTAN	35	4136-136-49E-10	JOCOTAN
8	4997-497-70E-10	JOCOTAN	36	4131-131-69E-10	JOCOTAN
9	4996-496-70E-10	JOCOTAN	37	4130-130-69E-10	JOCOTAN
10	4990-490-70E-10	JOCOTAN	38	4079-79-69E-10	JOCOTAN
11	4986-486-70E-10	JOCOTAN	39	4063-63-69E-10	JOCOTAN
12	4954-454-50E-10	JOCOTAN	40	4055-55-69E-10	JOCOTAN
13	4943-443-70E-10	JOCOTAN	41	4054-54-69E-10	JOCOTAN
14	4936-436-70E-10	JOCOTAN	42	4050-50-49E-10	JOCOTAN
15	5000-500-70E-10	JOCOTAN	43	4027-27-49E-10	JOCOTAN
16	4857-357-50E-10	JOCOTAN	44	4022-22-49E-10	JOCOTAN
17	4845-345-50E-10	JOCOTAN	45	3996-496-68E-10	JOCOTAN
18	4834-334-50E-10	JOCOTAN	46	3970-470-48E-10	JOCOTAN
19	4810-310-50E-10	JOCOTAN	47	3958-458-68E-10	JOCOTAN
20	4731-231-70E-10	JOCOTAN	48	3925-425-68E-10	JOCOTAN
21	4658-158-50E-10	JOCOTAN	49	3913-413-68E-10	JOCOTAN
22	461-461-61E-10	JOCOTAN	50	3912-412-68E-10	JOCOTAN
23	4512-12-70E-10	JOCOTAN	51	3911-411-68E-10	JOCOTAN
24	4506-6-70E-10	JOCOTAN	52	3908-408-68E-10	JOCOTAN
25	4493-493-69E-10	JOCOTAN	53	3898-398-68E-10	JOCOTAN
26	4470-470-49E-10	JOCOTAN	54	3895-395-68E-10	JOCOTAN
27	4445-445-49E-10	JOCOTAN	55	3893-393-68E-10	JOCOTAN
28	4399-399-69E-10	JOCOTAN			

Anexo 5.

No.	CCC	MUNICIPIO	No.	CCC	MUNICIPIO
1	1020-20-63E-10	IPALA	10	1263-263-63E-10	IPALA
2	1066-66-63E-10	IPALA	11	1264-264-63E-10	IPALA
3	1069-69-63E-10	IPALA	12	1274-274-63E-10	IPALA
4	1103-103-63E-10	IPALA	13	1275-275-63E-10	IPALA
5	1143-143-63E-10	IPALA	14	1302-302-63E-10	IPALA
6	1160-160-63E-10	IPALA	15	1332-332-63E-10	IPALA
7	1173-173-63E-10	IPALA	16	1367-367-63E-10	IPALA
8	1222-222-63E-10	IPALA	17	1405-405-63E-10	IPALA
9	1259-259-63E-10	IPALA	18	1406-406-63E-10	IPALA

Anexo 6.

No.	CCC	MUNICIPIO	No.	CCC	MUNICIPIO
1	3228-228-67E-10	JOCOTAN	31	2505-5-46E-10	JOCOTAN
2	32-32-41E-10	JOCOTAN	32	2502-2-66E-10	JOCOTAN
3	3162-162-47E-10	JOCOTAN	33	2481-481-45E-10	JOCOTAN
4	3161-161-47E-10	JOCOTAN	34	2440-440-45E-10	JOCOTAN
5	3159-159-57E-10	JOCOTAN	35	2430-430-45E-10	JOCOTAN
6	307-307-41E-10	JOCOTAN	36	2419-419-45E-10	JOCOTAN
7	306-306-41E-10	JOCOTAN	37	2369-369-45E-10	JOCOTAN
8	304-304-61E-10	JOCOTAN	38	2345-345-45E-10	JOCOTAN
9	303-303-41E-10	JOCOTAN	39	233-233-41E-10	JOCOTAN
10	3016-16-67E-10	JOCOTAN	40	2192-192-45E-10	JOCOTAN
11	3013-13-67E-10	JOCOTAN	41	36-36-41E-10	JOCOTAN
12	3004-4-67E-10	JOCOTAN	42	3196-196-47E-10	JOCOTAN
13	2999-499-66E-10	JOCOTAN	43	51-51-81-10	JOCOTAN
14	2971-471-66E-10	JOCOTAN	44	2529-29-66E-10	JOCOTAN
15	2970-470-66E-10	JOCOTAN	45	7453-453-15E-10	JOCOTAN
16	295-295-41E-10	JOCOTAN	46	5602-102-72E-6	GUALAN
17	2944-444-66E-10	JOCOTAN	47	5417-417-71E-6	GUALAN
18	289-289-61E-10	JOCOTAN	48	2293-293-65E-6	GUALAN
19	2758-258-66E-10	JOCOTAN	49	4930-430-10E-10	GUALAN
20	2757-257-66E-10	JOCOTAN	50	5173-173-71E-6	GUALAN
21	268-268-41E-10	JOCOTAN	51	17-21-56-6	GUALAN
22	267-267-41E-10	JOCOTAN	52	4778-100-1-6	GUALAN
23	266-266-41E-10	JOCOTAN	53	3513-13-48E-10	CAMOTAN
24	2656-156-46E-10	JOCOTAN	54	7659-159-36E-10	CAMOTAN

25	2654-154-46E-10	JOCOTAN	55	2324-324-65E-10	CAMOTAN
26	2637-137-46E-10	JOCOTAN	56	626-126-42E-10	CAMOTAN
27	2615-115-46E-10	JOCOTAN	57	5562-62-72E-6	RIO HONDO
28	2587-87-46E-10	JOCOTAN	58	5673-173-72E-6	RIO HONDO
29	2557-57-66E-10	JOCOTAN	59	6109-109-73E-10	IPALA
30	2530-30-66E-10	JOCOTAN	60	2393-393-45E-6	USUMATLAN

Anexo 7.

No.	CCC
1	20-04-02-00703
2	20-04-02-02691
3	20-04-02-02692

Guatemala 31 de marzo del 2026

Licenciado

Jorge Mario Ramos Galindo

Coordinador de Recursos Humanos
Registro de Información Catastral de Guatemala
Presente.

Estimado Lic. Ramos:

Me es grato dirigirme a usted con el propósito de extender la presente **CARTA DE ACEPTACIÓN** del resultado final de la prestación del servicio contratado.

En virtud del párrafo anterior me permito informar que, según el plazo de Vigencia del Contrato No. **RIC-R-029-0077-2026** de la contratista: ROSA DELIA CABRERA MARROQUIN DE PORTILLO quien prestó sus Servicios **Profesionales**. Recibí a entera satisfacción los Servicios o Productos establecidos en dicho contrato, por lo tanto, confirmo el cumplimiento de las actividades asignadas en su contratación.

Sin otro particular me suscribo de usted.

Atentamente.



Ing. Agr. Carlos Cristian Josué
Espinoza Portillo
Director Municipal
Zacapa-Chicuumulá
Registro de Información Catastral de Guatemala

Guatemala 31 de marzo del 2026

Licenciado

Jorge Mario Ramos Galindo

Coordinador de Recursos Humanos
Registro de Información Catastral de Guatemala
Presente.

Estimado Lic. Ramos:

Me es grato dirigirme a usted con el propósito de extender la presente **CARTA DE ACEPTACIÓN** del resultado final de la prestación del servicio contratado.

En virtud del párrafo anterior me permito informar que, según el plazo de Vigencia del Contrato No. **RIC-R-029-0077-2026** de la contratista: ROSA DELIA CABRERA MARROQUIN DE PORTILLO quien prestó sus Servicios **Profesionales**. Recibí a entera satisfacción los Servicios o Productos establecidos en dicho contrato, por lo tanto, confirmo el cumplimiento de las actividades asignadas en su contratación.

Sin embargo, se hace la aclaración que no se efectuaron algunas actividades establecidas en los términos de referencia, por no ser requeridas en el cumplimiento de las mismas.

Sin otro particular me suscribo de usted.

Atentamente.



Ing. Agr. Carlos Cristian Josué
Espinoza Portillo
Director Municipal
Zacapa-Chicuumul
Registro de Información Catastral de Guatemala