

## REGISTRO DE INFORMACIÓN CATASTRAL DE GUATEMALA INFORME MENSUAL DE ACTIVIDADES

<b>RENLÓN PRESUPUESTARIO 029 "OTRAS REMUNERACIONES DEL PERSONAL TEMPORAL"</b>	
<b>Nombre del Contratista:</b> Rodolfo Antonio Morales Pinto	<b>No. De Contrato:</b> RIC-R-029-0078-2026.
<b>Nombre del Servicio:</b> Servicios Técnicos de Análisis Catastral y Mosaico de Fincas	<b>Dirección Municipal, Gerencia, Coordinación o Unidad:</b> Dirección Municipal de Zacapa-Chiquimula
<b>Proyecto:</b> Registro de Información Catastral de Guatemala	<b>Informe correspondiente al mes de:</b> Marzo 2026

1.- Se realizó el análisis y el estudio comparativo de la información del levantamiento catastral con la del mosaico gráfico de fincas; identificándose, determinándose y definiéndose que finca(s) se relacionan con los predios, del municipio de Ipala del departamento de Chiquimula; de 100 predios con los siguientes Códigos de Clasificación Catastral (CCC):

No.	CCC	No.	CCC	No.	CCC	No.	CCC
1	20-11-10-00166	19	20-11-10-00184	37	20-11-10-00202	55	20-11-08-00367
2	20-11-10-00167	20	20-11-10-00185	38	20-11-10-00203	56	20-11-08-00368
3	20-11-10-00168	21	20-11-10-00186	39	20-11-10-00204	57	20-11-08-00369
4	20-11-10-00169	22	20-11-10-00187	40	20-11-10-00205	58	20-11-08-00371
5	20-11-10-00170	23	20-11-10-00188	41	20-11-10-00206	59	20-11-08-00372
6	20-11-10-00171	24	20-11-10-00189	42	20-11-10-00207	60	20-11-08-00373
7	20-11-10-00172	25	20-11-10-00190	43	20-11-10-00208	61	20-11-08-00374
8	20-11-10-00173	26	20-11-10-00191	44	20-11-10-00209	62	20-11-08-00375
9	20-11-10-00174	27	20-11-10-00192	45	20-11-10-00210	63	20-11-08-00376
10	20-11-10-00175	28	20-11-10-00193	46	20-11-10-00211	64	20-11-08-00377
11	20-11-10-00176	29	20-11-10-00194	47	20-11-10-00212	65	20-11-08-00378
12	20-11-10-00177	30	20-11-10-00195	48	20-11-10-00213	66	20-11-08-00379
13	20-11-10-00178	31	20-11-10-00196	49	20-11-10-00214	67	20-11-08-00380
14	20-11-10-00179	32	20-11-10-00197	50	20-11-10-00215	68	20-11-08-00381
15	20-11-10-00180	33	20-11-10-00198	51	20-11-10-00216	69	20-11-08-00382
16	20-11-10-00181	34	20-11-10-00199	52	20-11-10-00396	70	20-11-08-00383
17	20-11-10-00182	35	20-11-10-00200	53	20-11-10-00397	71	20-11-08-00384
18	20-11-10-00183	36	20-11-10-00201	54	20-11-08-00366	72	20-11-08-00385

No.	CCC	No.	CCC	No.	CCC	No.	CCC
<b>73</b>	20-11-08-00386	<b>80</b>	20-11-08-00393	<b>87</b>	20-11-08-00400	<b>94</b>	20-11-08-00407
<b>74</b>	20-11-08-00387	<b>81</b>	20-11-08-00394	<b>88</b>	20-11-08-00401	<b>95</b>	20-11-08-00408
<b>75</b>	20-11-08-00388	<b>82</b>	20-11-08-00395	<b>89</b>	20-11-08-00402	<b>96</b>	20-11-08-00409
<b>76</b>	20-11-08-00389	<b>83</b>	20-11-08-00396	<b>90</b>	20-11-08-00403	<b>97</b>	20-11-08-00411
<b>77</b>	20-11-08-00390	<b>84</b>	20-11-08-00397	<b>91</b>	20-11-08-00404	<b>98</b>	20-11-08-00412
<b>78</b>	20-11-08-00391	<b>85</b>	20-11-08-00398	<b>92</b>	20-11-08-00405	<b>99</b>	20-11-08-00413
<b>79</b>	20-11-08-00392	<b>86</b>	20-11-08-00399	<b>93</b>	20-11-08-00406	<b>100</b>	20-11-08-00414

02.- Se realizó el estudio comparativo de la información alfanumérica de la Ficha de Investigación de Campo versus la Ficha de Derechos Reales de los Predios y Fincas ubicadas en el municipio Ipala del departamento de Chiquimula; de 100 predios con los siguientes Códigos de Clasificación Catastral (CCC):

No.	CCC	No.	CCC	No.	CCC	No.	CCC
<b>1</b>	20-11-10-00166	<b>23</b>	20-11-10-00188	<b>45</b>	20-11-10-00210	<b>67</b>	20-11-08-00380
<b>2</b>	20-11-10-00167	<b>24</b>	20-11-10-00189	<b>46</b>	20-11-10-00211	<b>68</b>	20-11-08-00381
<b>3</b>	20-11-10-00168	<b>25</b>	20-11-10-00190	<b>47</b>	20-11-10-00212	<b>69</b>	20-11-08-00382
<b>4</b>	20-11-10-00169	<b>26</b>	20-11-10-00191	<b>48</b>	20-11-10-00213	<b>70</b>	20-11-08-00383
<b>5</b>	20-11-10-00170	<b>27</b>	20-11-10-00192	<b>49</b>	20-11-10-00214	<b>71</b>	20-11-08-00384
<b>6</b>	20-11-10-00171	<b>28</b>	20-11-10-00193	<b>50</b>	20-11-10-00215	<b>72</b>	20-11-08-00385
<b>7</b>	20-11-10-00172	<b>29</b>	20-11-10-00194	<b>51</b>	20-11-10-00216	<b>73</b>	20-11-08-00386
<b>8</b>	20-11-10-00173	<b>30</b>	20-11-10-00195	<b>52</b>	20-11-10-00396	<b>74</b>	20-11-08-00387
<b>9</b>	20-11-10-00174	<b>31</b>	20-11-10-00196	<b>53</b>	20-11-10-00397	<b>75</b>	20-11-08-00388
<b>10</b>	20-11-10-00175	<b>32</b>	20-11-10-00197	<b>54</b>	20-11-08-00366	<b>76</b>	20-11-08-00389
<b>11</b>	20-11-10-00176	<b>33</b>	20-11-10-00198	<b>55</b>	20-11-08-00367	<b>77</b>	20-11-08-00390
<b>12</b>	20-11-10-00177	<b>34</b>	20-11-10-00199	<b>56</b>	20-11-08-00368	<b>78</b>	20-11-08-00391
<b>13</b>	20-11-10-00178	<b>35</b>	20-11-10-00200	<b>57</b>	20-11-08-00369	<b>79</b>	20-11-08-00392
<b>14</b>	20-11-10-00179	<b>36</b>	20-11-10-00201	<b>58</b>	20-11-08-00371	<b>80</b>	20-11-08-00393
<b>15</b>	20-11-10-00180	<b>37</b>	20-11-10-00202	<b>59</b>	20-11-08-00372	<b>81</b>	20-11-08-00394
<b>16</b>	20-11-10-00181	<b>38</b>	20-11-10-00203	<b>60</b>	20-11-08-00373	<b>82</b>	20-11-08-00395
<b>17</b>	20-11-10-00182	<b>39</b>	20-11-10-00204	<b>61</b>	20-11-08-00374	<b>83</b>	20-11-08-00396
<b>18</b>	20-11-10-00183	<b>40</b>	20-11-10-00205	<b>62</b>	20-11-08-00375	<b>84</b>	20-11-08-00397
<b>19</b>	20-11-10-00184	<b>41</b>	20-11-10-00206	<b>63</b>	20-11-08-00376	<b>85</b>	20-11-08-00398
<b>20</b>	20-11-10-00185	<b>42</b>	20-11-10-00207	<b>64</b>	20-11-08-00377	<b>86</b>	20-11-08-00399
<b>21</b>	20-11-10-00186	<b>43</b>	20-11-10-00208	<b>65</b>	20-11-08-00378	<b>87</b>	20-11-08-00400
<b>22</b>	20-11-10-00187	<b>44</b>	20-11-10-00209	<b>66</b>	20-11-08-00379	<b>88</b>	20-11-08-00401

No.	CCC	No.	CCC	No.	CCC	No.	CCC
89	20-11-08-00402	92	20-11-08-00405	95	20-11-08-00408	98	20-11-08-00412
90	20-11-08-00403	93	20-11-08-00406	96	20-11-08-00409	99	20-11-08-00413
91	20-11-08-00404	94	20-11-08-00407	97	20-11-08-00411	100	20-11-08-00414

03.- Se elaboraron y enviaron en total 100 informes circunstanciados finalizados del municipio de Ipala, del departamento de Chiquimula, con los siguientes Códigos de Clasificación Catastral (CCC):

No.	CCC	No.	CCC	No.	CCC	No.	CCC
1	20-11-10-00166	23	20-11-10-00188	45	20-11-10-00210	67	20-11-08-00380
2	20-11-10-00167	24	20-11-10-00189	46	20-11-10-00211	68	20-11-08-00381
3	20-11-10-00168	25	20-11-10-00190	47	20-11-10-00212	69	20-11-08-00382
4	20-11-10-00169	26	20-11-10-00191	48	20-11-10-00213	70	20-11-08-00383
5	20-11-10-00170	27	20-11-10-00192	49	20-11-10-00214	71	20-11-08-00384
6	20-11-10-00171	28	20-11-10-00193	50	20-11-10-00215	72	20-11-08-00385
7	20-11-10-00172	29	20-11-10-00194	51	20-11-10-00216	73	20-11-08-00386
8	20-11-10-00173	30	20-11-10-00195	52	20-11-10-00396	74	20-11-08-00387
9	20-11-10-00174	31	20-11-10-00196	53	20-11-10-00397	75	20-11-08-00388
10	20-11-10-00175	32	20-11-10-00197	54	20-11-08-00366	76	20-11-08-00389
11	20-11-10-00176	33	20-11-10-00198	55	20-11-08-00367	77	20-11-08-00390
12	20-11-10-00177	34	20-11-10-00199	56	20-11-08-00368	78	20-11-08-00391
13	20-11-10-00178	35	20-11-10-00200	57	20-11-08-00369	79	20-11-08-00392
14	20-11-10-00179	36	20-11-10-00201	58	20-11-08-00371	80	20-11-08-00393
15	20-11-10-00180	37	20-11-10-00202	59	20-11-08-00372	81	20-11-08-00394
16	20-11-10-00181	38	20-11-10-00203	60	20-11-08-00373	82	20-11-08-00395
17	20-11-10-00182	39	20-11-10-00204	61	20-11-08-00374	83	20-11-08-00396
18	20-11-10-00183	40	20-11-10-00205	62	20-11-08-00375	84	20-11-08-00397
19	20-11-10-00184	41	20-11-10-00206	63	20-11-08-00376	85	20-11-08-00398
20	20-11-10-00185	42	20-11-10-00207	64	20-11-08-00377	86	20-11-08-00399
21	20-11-10-00186	43	20-11-10-00208	65	20-11-08-00378	87	20-11-08-00400
22	20-11-10-00187	44	20-11-10-00209	66	20-11-08-00379	88	20-11-08-00401

No.	CCC	No.	CCC	No.	CCC	No.	CCC
89	20-11-08-00402	92	20-11-08-00405	95	20-11-08-00408	98	20-11-08-00412
90	20-11-08-00403	93	20-11-08-00406	96	20-11-08-00409	99	20-11-08-00413
91	20-11-08-00404	94	20-11-08-00407	97	20-11-08-00411	100	20-11-08-00414

FIRMA:



Rodolfo Antonio Morales Pinto  
Servicios Técnicos de Análisis Catastral  
y Mosaico de Fincas

Vo. Bo.

FIRMA:



Ing. Agr. Carlos Miguel Loyo Garcia  
Responsable de Análisis Catastral  
RIC Zacapa- Chiquimula

## REGISTRO DE INFORMACIÓN CATASTRAL DE GUATEMALA INFORME FINAL DE ACTIVIDADES

<b>RENLÓN PRESUPUESTARIO 029 "OTRAS REMUNERACIONES DEL PERSONAL TEMPORAL"</b>	
<b>Nombre del Contratista:</b> RODOLFO ANTONIO MORALES PINTO	<b>No. De Contrato:</b> RIC-R-029-0078-2026.
<b>Nombre del Servicio:</b> Servicios técnicos de análisis catastral y mosaico de fincas	<b>Dirección Municipal, Gerencia, Coordinación o Unidad:</b> Dirección Municipal de Zacapa-Chiquimula
<b>Proyecto:</b> Registro de Información Catastral de Guatemala	<b>Plazo del Contrato:</b> De Enero a Marzo 2026.

<b>LISTADO DE ACTIVIDADES SEGÚN TDR DEL CONTRATO SUSCRITO</b>	<b>RESULTADOS OBTENIDOS</b>
a) Realizar el estudio comparativo de la información proveniente de campo (levantamiento de información catastral) con la información de derechos de propiedad obtenida de cualquiera de los Registros de la Propiedad.	Se realizó el estudio comparativo de 225 predios con la información proveniente de campo con la información de derechos de propiedad de 125 predios de Camotán y 100 predios de Ipala, ambos municipios del departamento de Chiquimula. ANEXO 1.
b) Generar en la aplicación informática los planos para Exposición Pública, así como imprimir y organizar los mismos.	Durante la vigencia de este contrato, se generaron los planos de 225 predios: 125 predios para realizar la exposición pública en el municipio de Camotán, y 100 predios para realizar la exposición pública en el municipio de Ipala, ambos municipios del departamento de Chiquimula.
c) Preparar la documentación y participar en las Exposiciones públicas en las que se atiende a los titulares catastrales a través de la actualización de fichas de investigación de campo o cualquier documento del expediente catastral que sea necesario.	Durante la vigencia de este contrato se preparó la documentación de 225 predios: 125 predios para realizar la exposición pública en el municipio de Camotán, y 100 predios para realizar la exposición pública en el municipio de Ipala, ambos municipios del departamento de Chiquimula.
d) Completar los documentos del expediente catastral en la aplicación informática que se requiera.	Se realizó el estudio comparativo de 225 predios con la información proveniente de campo con la información de derechos de propiedad de 125 predios de Camotán, y 100 predios de Ipala, ambos municipios del departamento de Chiquimula. ANEXO 1.
e) Elaborar los informes circunstanciados de los predios analizados.	Se realizó el estudio comparativo de 225 predios con la información proveniente de campo con la información de derechos de propiedad de 125 predios de Camotán y 100 predios de Ipala, todos del departamento de Chiquimula, de la información proveniente de campo (levantamiento de información catastral) con la información de derechos de propiedad obtenida del Registro General de la Propiedad. ANEXO 1
f) Informar al supervisor inmediato, según corresponda cualquier inconveniente que surja durante el proceso de análisis catastral, con el objetivo de promover las medidas correctivas.	Durante el periodo de este contrato no se plantearon dudas al supervisor inmediato, por lo que no fue realizada esta actividad.

g) Realizar el armado de fincas matrices en base a la información registral disponible o información del Archivo General de Centroamérica.	No se realizó el armado de fincas matrices durante el período de este contrato debido a que fue prioridad la elaboración de análisis predio-finca de predios de los municipios de Camotán e Ipala, ambos municipios del departamento de Chiquimula.
h) Apoyar en la investigación de fincas que se tenga referencias de campo, coordinando con el responsable de análisis catastral.	Durante la vigencia de este contrato, no se apoyó en la investigación de fincas, debido a que fue prioridad la elaboración de análisis predio-finca de predios de los municipios de Camotán e Ipala, ambos municipios del departamento de Chiquimula.
i) Acompañar los procesos de socialización de las actividades catastrales, cuando sea requerido.	Durante la vigencia de este contrato, no se realizó esta actividad, debido a que fue prioridad la elaboración de análisis predio-finca de predios de los municipios de Camotán e Ipala, ambos municipios del departamento de Chiquimula.
j) Realizar la investigación de fincas, cuando sea necesario, a través de la consulta a Distancia del RGP, generando para el efecto la ficha de derechos reales digitándola en el sistema.	No se investigaron fincas durante el período de este contrato debido a que fue prioridad la elaboración de análisis predio-finca de predios de los municipios de Camotán e Ipala, ambos municipios del departamento de Chiquimula.
k) Realizar las actividades de análisis catastral de los predios que le sean asignados.	Se realizó el estudio comparativo de 225 predios con la información proveniente de campo con la información de derechos de propiedad de 125 predios de Camotán y 100 predios de Ipala, ambos municipios del departamento de Chiquimula. ANEXO 1.
l) Participar en las juntas conciliatorias de predios catastrales.	Durante la vigencia de este contrato, no se realizó esta actividad, debido a que fue prioridad la elaboración de análisis predio-finca de predios de los municipios de Camotán e Ipala, ambos municipios del departamento de Chiquimula.
m) Otras actividades que sean asignadas por el supervisor de los servicios contratados.	Se realizaron 64 Rectificaciones de relación predio/finca correspondientes a 57 predios del municipio de Gualán y 7 predios del municipio de Rio Hondo, ambos municipios del departamento de Zacapa. ANEXO 2.

**REGISTRO DE INFORMACIÓN CATASTRAL DE GUATEMALA**  
**RESUMEN DE ACTIVIDADES Y RESULTADOS CUANTIFICADOS MENSUALMENTE**

ACTIVIDADES	ENERO	FEBRERO	MARZO	TOTAL
Realizar el estudio comparativo de la información proveniente de campo (levantamiento de información catastral) con la información de derechos de propiedad obtenida de cualquiera de los Registros de la Propiedad.	25	100	100	225
Elaborar los informes circunstanciados de los predios analizados.	25	100	100	225
Realizar las actividades de análisis catastral de los predios que le sean asignados.	25	100	100	225
Elaborar los informes de avance de los predios con análisis catastral finalizado.	25	100	100	225
Elaborar análisis de predios en Exposición Pública, determinando su relación Predio-Finca.	25	100	100	225
Elaborar rectificaciones de Informes Circunstanciados	64	0	0	64
Informes de avance de los Servicios, entregados de forma mensual y final.	1	1	2	4
<b>TOTAL DE PRODUCTOS O RESULTADOS</b>	<b>190</b>	<b>501</b>	<b>502</b>	<b>1193</b>

FIRMA: \_\_\_\_\_

*Rodolfo Antonio Morales Pinto*

**Rodolfo Antonio Morales Pinto**  
Servicios Técnicos de Análisis Catastral y Mosaico de Fincas

Vo. Bo.: \_\_\_\_\_

*Ing. Agr. Carlos Miguel Loya García*  
**RESPONSABLE DE ANÁLISIS CATASTRAL**  
R.I.C. DIRECCIÓN MUNICIPAL  
ZACAPA-CHIQUIMULA  
Responsable de Análisis Catastral

Vo. Bo.: \_\_\_\_\_

*Ing. Agr. Carlos Cristian Josué Espinosa Portillo*  
**Ing. Agr. Carlos Cristian Josué Espinosa Portillo**  
Director Municipal Zacapa-Chiquimula

Aprobado: \_\_\_\_\_

*Lic. Jorge Mario Ramos Galindo*  
**Lic. Jorge Mario Ramos Galindo**  
Coordinador de Recursos Humanos  
REGISTRO DE INFORMACIÓN CATASTRAL DE GUATEMALA

**ANEXO. 1**

NO.	CCC	Municipio	Departamento	Estudio comparativo del levantamiento catastral con mosaico gráfico de fincas	Estudio comparativo FIC vrs. FIDR	Informe Circunstanciado finalizado	Informe circunstanciado actualizado
1	20-05-02-00238	CAMOTÁN	CHIQUIMULA	SI	SI	SI	NO
2	20-05-04-01455	CAMOTÁN	CHIQUIMULA	SI	SI	SI	NO
3	20-05-04-01770	CAMOTÁN	CHIQUIMULA	SI	SI	SI	NO
4	20-05-04-01775	CAMOTÁN	CHIQUIMULA	SI	SI	SI	NO
5	20-05-04-22002	CAMOTÁN	CHIQUIMULA	SI	SI	SI	NO
6	20-05-04-22004	CAMOTÁN	CHIQUIMULA	SI	SI	SI	NO
7	20-05-04-22005	CAMOTÁN	CHIQUIMULA	SI	SI	SI	NO
8	20-05-04-22006	CAMOTÁN	CHIQUIMULA	SI	SI	SI	NO
9	20-05-04-22007	CAMOTÁN	CHIQUIMULA	SI	SI	SI	NO
10	20-05-04-22008	CAMOTÁN	CHIQUIMULA	SI	SI	SI	NO
11	20-05-04-22009	CAMOTÁN	CHIQUIMULA	SI	SI	SI	NO
12	20-05-04-22011	CAMOTÁN	CHIQUIMULA	SI	SI	SI	NO
13	20-05-04-22012	CAMOTÁN	CHIQUIMULA	SI	SI	SI	NO
14	20-05-04-22013	CAMOTÁN	CHIQUIMULA	SI	SI	SI	NO
15	20-05-04-22014	CAMOTÁN	CHIQUIMULA	SI	SI	SI	NO
16	20-05-04-01903	CAMOTÁN	CHIQUIMULA	SI	SI	SI	NO
17	20-05-04-01904	CAMOTÁN	CHIQUIMULA	SI	SI	SI	NO
18	20-05-04-01905	CAMOTÁN	CHIQUIMULA	SI	SI	SI	NO
19	20-05-04-01906	CAMOTÁN	CHIQUIMULA	SI	SI	SI	NO
20	20-05-04-01907	CAMOTÁN	CHIQUIMULA	SI	SI	SI	NO
21	20-05-04-01908	CAMOTÁN	CHIQUIMULA	SI	SI	SI	NO
22	20-05-04-01909	CAMOTÁN	CHIQUIMULA	SI	SI	SI	NO
23	20-05-04-01910	CAMOTÁN	CHIQUIMULA	SI	SI	SI	NO
24	20-05-04-01911	CAMOTÁN	CHIQUIMULA	SI	SI	SI	NO
25	20-05-04-01912	CAMOTÁN	CHIQUIMULA	SI	SI	SI	NO
26	20-05-04-01912	CAMOTÁN	CHIQUIMULA	SI	SI	SI	NO
27	20-05-04-22016	CAMOTÁN	CHIQUIMULA	SI	SI	SI	NO
28	20-05-04-22018	CAMOTÁN	CHIQUIMULA	SI	SI	SI	NO
29	20-05-04-22618	CAMOTÁN	CHIQUIMULA	SI	SI	SI	NO
30	20-05-04-22661	CAMOTÁN	CHIQUIMULA	SI	SI	SI	NO
31	20-05-04-22684	CAMOTÁN	CHIQUIMULA	SI	SI	SI	NO
32	20-05-04-22625	CAMOTÁN	CHIQUIMULA	SI	SI	SI	NO
33	20-05-04-00373	CAMOTÁN	CHIQUIMULA	SI	SI	SI	NO
34	20-05-04-22550	CAMOTÁN	CHIQUIMULA	SI	SI	SI	NO
35	20-05-04-00319	CAMOTÁN	CHIQUIMULA	SI	SI	SI	NO
36	20-05-04-00424	CAMOTÁN	CHIQUIMULA	SI	SI	SI	NO

NO.	CCC	Municipio	Departamento	Estudio comparativo del levantamiento catastral con mosaico gráfico de fincas	Estudio comparativo FIC vrs. FIDR	Informe Circunstanciado finalizado	Informe circunstanciado actualizado
37	20-05-04-00782	CAMOTÁN	CHIQUIMULA	SI	SI	SI	NO
38	20-05-04-00800	CAMOTÁN	CHIQUIMULA	SI	SI	SI	NO
39	20-05-04-00834	CAMOTÁN	CHIQUIMULA	SI	SI	SI	NO
40	20-05-04-00845	CAMOTÁN	CHIQUIMULA	SI	SI	SI	NO
41	20-05-04-00849	CAMOTÁN	CHIQUIMULA	SI	SI	SI	NO
42	20-05-04-01357	CAMOTÁN	CHIQUIMULA	SI	SI	SI	NO
43	20-05-04-01460	CAMOTÁN	CHIQUIMULA	SI	SI	SI	NO
44	20-05-04-01512	CAMOTÁN	CHIQUIMULA	SI	SI	SI	NO
45	20-05-04-01596	CAMOTÁN	CHIQUIMULA	SI	SI	SI	NO
46	20-05-04-01633	CAMOTÁN	CHIQUIMULA	SI	SI	SI	NO
47	20-05-04-01638	CAMOTÁN	CHIQUIMULA	SI	SI	SI	NO
48	20-05-04-01945	CAMOTÁN	CHIQUIMULA	SI	SI	SI	NO
49	20-05-04-01946	CAMOTÁN	CHIQUIMULA	SI	SI	SI	NO
50	20-05-04-01958	CAMOTÁN	CHIQUIMULA	SI	SI	SI	NO
51	20-05-04-01959	CAMOTÁN	CHIQUIMULA	SI	SI	SI	NO
52	20-05-04-01960	CAMOTÁN	CHIQUIMULA	SI	SI	SI	NO
53	20-05-04-01961	CAMOTÁN	CHIQUIMULA	SI	SI	SI	NO
54	20-05-04-01962	CAMOTÁN	CHIQUIMULA	SI	SI	SI	NO
55	20-05-04-01963	CAMOTÁN	CHIQUIMULA	SI	SI	SI	NO
56	20-05-04-01964	CAMOTÁN	CHIQUIMULA	SI	SI	SI	NO
57	20-05-04-01965	CAMOTÁN	CHIQUIMULA	SI	SI	SI	NO
58	20-05-04-01966	CAMOTÁN	CHIQUIMULA	SI	SI	SI	NO
59	20-05-04-01969	CAMOTÁN	CHIQUIMULA	SI	SI	SI	NO
60	20-05-04-01970	CAMOTÁN	CHIQUIMULA	SI	SI	SI	NO
61	20-05-04-01971	CAMOTÁN	CHIQUIMULA	SI	SI	SI	NO
62	20-05-04-01972	CAMOTÁN	CHIQUIMULA	SI	SI	SI	NO
63	20-05-04-01973	CAMOTÁN	CHIQUIMULA	SI	SI	SI	NO
64	20-05-04-01976	CAMOTÁN	CHIQUIMULA	SI	SI	SI	NO
65	20-05-04-01977	CAMOTÁN	CHIQUIMULA	SI	SI	SI	NO
66	20-05-04-01978	CAMOTÁN	CHIQUIMULA	SI	SI	SI	NO
67	20-05-04-01979	CAMOTÁN	CHIQUIMULA	SI	SI	SI	NO
68	20-05-04-01980	CAMOTÁN	CHIQUIMULA	SI	SI	SI	NO
69	20-05-04-01981	CAMOTÁN	CHIQUIMULA	SI	SI	SI	NO
70	20-05-04-01982	CAMOTÁN	CHIQUIMULA	SI	SI	SI	NO
71	20-05-04-01983	CAMOTÁN	CHIQUIMULA	SI	SI	SI	NO
72	20-05-04-01984	CAMOTÁN	CHIQUIMULA	SI	SI	SI	NO
73	20-05-04-01985	CAMOTÁN	CHIQUIMULA	SI	SI	SI	NO


NO.	CCC	Municipio	Departamento	Estudio comparativo del levantamiento catastral con mosaico gráfico de fincas	Estudio comparativo FIC vrs. FIDR	Informe Circunstanciado finalizado	Informe circunstanciado actualizado
74	20-05-04-01986	CAMOTÁN	CHIQUIMULA	SI	SI	SI	NO
75	20-05-04-01989	CAMOTÁN	CHIQUIMULA	SI	SI	SI	NO
76	20-05-04-01992	CAMOTÁN	CHIQUIMULA	SI	SI	SI	NO
77	20-05-04-22594	CAMOTÁN	CHIQUIMULA	SI	SI	SI	NO
78	20-05-04-22629	CAMOTÁN	CHIQUIMULA	SI	SI	SI	NO
79	20-05-04-01993	CAMOTÁN	CHIQUIMULA	SI	SI	SI	NO
80	20-05-04-01994	CAMOTÁN	CHIQUIMULA	SI	SI	SI	NO
81	20-05-04-22041	CAMOTÁN	CHIQUIMULA	SI	SI	SI	NO
82	20-05-04-22042	CAMOTÁN	CHIQUIMULA	SI	SI	SI	NO
83	20-05-04-22044	CAMOTÁN	CHIQUIMULA	SI	SI	SI	NO
84	20-05-04-22048	CAMOTÁN	CHIQUIMULA	SI	SI	SI	NO
85	20-05-04-22058	CAMOTÁN	CHIQUIMULA	SI	SI	SI	NO
86	20-05-04-01594	CAMOTÁN	CHIQUIMULA	SI	SI	SI	NO
87	20-05-04-01598	CAMOTÁN	CHIQUIMULA	SI	SI	SI	NO
88	20-05-04-02029	CAMOTÁN	CHIQUIMULA	SI	SI	SI	NO
89	20-05-02-00030	CAMOTÁN	CHIQUIMULA	SI	SI	SI	NO
90	20-05-02-00035	CAMOTÁN	CHIQUIMULA	SI	SI	SI	NO
91	20-05-02-00148	CAMOTÁN	CHIQUIMULA	SI	SI	SI	NO
92	20-05-04-01550	CAMOTÁN	CHIQUIMULA	SI	SI	SI	NO
93	20-05-04-01575	CAMOTÁN	CHIQUIMULA	SI	SI	SI	NO
94	20-05-04-01642	CAMOTÁN	CHIQUIMULA	SI	SI	SI	NO
95	20-05-04-01643	CAMOTÁN	CHIQUIMULA	SI	SI	SI	NO
96	20-05-04-01668	CAMOTÁN	CHIQUIMULA	SI	SI	SI	NO
97	20-05-04-01669	CAMOTÁN	CHIQUIMULA	SI	SI	SI	NO
98	20-05-04-01670	CAMOTÁN	CHIQUIMULA	SI	SI	SI	NO
99	20-05-04-01671	CAMOTÁN	CHIQUIMULA	SI	SI	SI	NO
100	20-05-04-01672	CAMOTÁN	CHIQUIMULA	SI	SI	SI	NO
101	20-05-04-01673	CAMOTÁN	CHIQUIMULA	SI	SI	SI	NO
102	20-05-04-01792	CAMOTÁN	CHIQUIMULA	SI	SI	SI	NO
103	20-05-04-01813	CAMOTÁN	CHIQUIMULA	SI	SI	SI	NO
104	20-05-04-01814	CAMOTÁN	CHIQUIMULA	SI	SI	SI	NO
105	20-05-04-01857	CAMOTÁN	CHIQUIMULA	SI	SI	SI	NO
106	20-05-04-01858	CAMOTÁN	CHIQUIMULA	SI	SI	SI	NO
107	20-05-04-01859	CAMOTÁN	CHIQUIMULA	SI	SI	SI	NO
108	20-05-04-01861	CAMOTÁN	CHIQUIMULA	SI	SI	SI	NO
109	20-05-04-01862	CAMOTÁN	CHIQUIMULA	SI	SI	SI	NO
110	20-05-04-01899	CAMOTÁN	CHIQUIMULA	SI	SI	SI	NO

NO.	CCC	Municipio	Departamento	Estudio comparativo del levantamiento catastral con mosaico gráfico de fincas	Estudio comparativo FIC vrs. FIDR	Informe Circunstanciado finalizado	Informe circunstanciado actualizado
111	20-05-04-01928	CAMOTÁN	CHIQUIMULA	SI	SI	SI	NO
112	20-05-04-01929	CAMOTÁN	CHIQUIMULA	SI	SI	SI	NO
113	20-05-04-01930	CAMOTÁN	CHIQUIMULA	SI	SI	SI	NO
114	20-05-04-01931	CAMOTÁN	CHIQUIMULA	SI	SI	SI	NO
115	20-05-04-01932	CAMOTÁN	CHIQUIMULA	SI	SI	SI	NO
116	20-05-04-01935	CAMOTÁN	CHIQUIMULA	SI	SI	SI	NO
117	20-05-04-01936	CAMOTÁN	CHIQUIMULA	SI	SI	SI	NO
118	20-05-04-01937	CAMOTÁN	CHIQUIMULA	SI	SI	SI	NO
119	20-05-04-22693	CAMOTÁN	CHIQUIMULA	SI	SI	SI	NO
120	20-05-04-22720	CAMOTÁN	CHIQUIMULA	SI	SI	SI	NO
121	20-05-04-22722	CAMOTÁN	CHIQUIMULA	SI	SI	SI	NO
122	20-05-04-22723	CAMOTÁN	CHIQUIMULA	SI	SI	SI	NO
123	20-05-04-22729	CAMOTÁN	CHIQUIMULA	SI	SI	SI	NO
124	20-05-04-01499	CAMOTÁN	CHIQUIMULA	SI	SI	SI	NO
125	20-05-04-01821	CAMOTÁN	CHIQUIMULA	SI	SI	SI	NO
126	20-05-04-01912	IPALA	CHIQUIMULA	SI	SI	SI	NO
127	20-05-04-22016	IPALA	CHIQUIMULA	SI	SI	SI	NO
128	20-05-04-22018	IPALA	CHIQUIMULA	SI	SI	SI	NO
129	20-05-04-22618	IPALA	CHIQUIMULA	SI	SI	SI	NO
130	20-05-04-22661	IPALA	CHIQUIMULA	SI	SI	SI	NO
131	20-05-04-22684	IPALA	CHIQUIMULA	SI	SI	SI	NO
132	20-05-04-22625	IPALA	CHIQUIMULA	SI	SI	SI	NO
133	20-05-04-00373	IPALA	CHIQUIMULA	SI	SI	SI	NO
134	20-05-04-22550	IPALA	CHIQUIMULA	SI	SI	SI	NO
135	20-05-04-00319	IPALA	CHIQUIMULA	SI	SI	SI	NO
136	20-05-04-00424	IPALA	CHIQUIMULA	SI	SI	SI	NO
137	20-05-04-00782	IPALA	CHIQUIMULA	SI	SI	SI	NO
138	20-05-04-00800	IPALA	CHIQUIMULA	SI	SI	SI	NO
139	20-05-04-00834	IPALA	CHIQUIMULA	SI	SI	SI	NO
140	20-05-04-00845	IPALA	CHIQUIMULA	SI	SI	SI	NO
141	20-05-04-00849	IPALA	CHIQUIMULA	SI	SI	SI	NO
142	20-05-04-01357	IPALA	CHIQUIMULA	SI	SI	SI	NO
143	20-05-04-01460	IPALA	CHIQUIMULA	SI	SI	SI	NO
144	20-05-04-01512	IPALA	CHIQUIMULA	SI	SI	SI	NO
145	20-05-04-01596	IPALA	CHIQUIMULA	SI	SI	SI	NO
146	20-05-04-01633	IPALA	CHIQUIMULA	SI	SI	SI	NO
147	20-05-04-01638	IPALA	CHIQUIMULA	SI	SI	SI	NO

NO.	CCC	Municipio	Departamento	Estudio comparativo del levantamiento catastral con mosaico gráfico de fincas	Estudio comparativo FIC vrs. FIDR	Informe Circunstanciado finalizado	Informe circunstanciado actualizado
148	20-05-04-01945	IPALA	CHIQUIMULA	SI	SI	SI	NO
149	20-05-04-01946	IPALA	CHIQUIMULA	SI	SI	SI	NO
150	20-05-04-01958	IPALA	CHIQUIMULA	SI	SI	SI	NO
151	20-05-04-01959	IPALA	CHIQUIMULA	SI	SI	SI	NO
152	20-05-04-01960	IPALA	CHIQUIMULA	SI	SI	SI	NO
153	20-05-04-01961	IPALA	CHIQUIMULA	SI	SI	SI	NO
154	20-05-04-01962	IPALA	CHIQUIMULA	SI	SI	SI	NO
155	20-05-04-01963	IPALA	CHIQUIMULA	SI	SI	SI	NO
156	20-05-04-01964	IPALA	CHIQUIMULA	SI	SI	SI	NO
157	20-05-04-01965	IPALA	CHIQUIMULA	SI	SI	SI	NO
158	20-05-04-01966	IPALA	CHIQUIMULA	SI	SI	SI	NO
159	20-05-04-01969	IPALA	CHIQUIMULA	SI	SI	SI	NO
160	20-05-04-01970	IPALA	CHIQUIMULA	SI	SI	SI	NO
161	20-05-04-01971	IPALA	CHIQUIMULA	SI	SI	SI	NO
162	20-05-04-01972	IPALA	CHIQUIMULA	SI	SI	SI	NO
163	20-05-04-01973	IPALA	CHIQUIMULA	SI	SI	SI	NO
164	20-05-04-01976	IPALA	CHIQUIMULA	SI	SI	SI	NO
165	20-05-04-01977	IPALA	CHIQUIMULA	SI	SI	SI	NO
166	20-05-04-01978	IPALA	CHIQUIMULA	SI	SI	SI	NO
167	20-05-04-01979	IPALA	CHIQUIMULA	SI	SI	SI	NO
168	20-05-04-01980	IPALA	CHIQUIMULA	SI	SI	SI	NO
169	20-05-04-01981	IPALA	CHIQUIMULA	SI	SI	SI	NO
170	20-05-04-01982	IPALA	CHIQUIMULA	SI	SI	SI	NO
171	20-05-04-01983	IPALA	CHIQUIMULA	SI	SI	SI	NO
172	20-05-04-01984	IPALA	CHIQUIMULA	SI	SI	SI	NO
173	20-05-04-01985	IPALA	CHIQUIMULA	SI	SI	SI	NO
174	20-05-04-01986	IPALA	CHIQUIMULA	SI	SI	SI	NO
175	20-05-04-01989	IPALA	CHIQUIMULA	SI	SI	SI	NO
176	20-05-04-01992	IPALA	CHIQUIMULA	SI	SI	SI	NO
177	20-05-04-22594	IPALA	CHIQUIMULA	SI	SI	SI	NO
178	20-05-04-22629	IPALA	CHIQUIMULA	SI	SI	SI	NO
179	20-05-04-01993	IPALA	CHIQUIMULA	SI	SI	SI	NO
180	20-05-04-01994	IPALA	CHIQUIMULA	SI	SI	SI	NO
181	20-05-04-22041	IPALA	CHIQUIMULA	SI	SI	SI	NO
182	20-05-04-22042	IPALA	CHIQUIMULA	SI	SI	SI	NO
183	20-05-04-22044	IPALA	CHIQUIMULA	SI	SI	SI	NO
184	20-05-04-22048	IPALA	CHIQUIMULA	SI	SI	SI	NO

NO.	CCC	Municipio	Departamento	Estudio comparativo del levantamiento catastral con mosaico gráfico de fincas	Estudio comparativo FIC vrs. FIDR	Informe Circunstanciado finalizado	Informe circunstanciado actualizado
185	20-05-04-22058	IPALA	CHIQUIMULA	SI	SI	SI	NO
186	20-05-04-01594	IPALA	CHIQUIMULA	SI	SI	SI	NO
187	20-05-04-01598	IPALA	CHIQUIMULA	SI	SI	SI	NO
188	20-05-04-02029	IPALA	CHIQUIMULA	SI	SI	SI	NO
189	20-05-02-00030	IPALA	CHIQUIMULA	SI	SI	SI	NO
190	20-05-02-00035	IPALA	CHIQUIMULA	SI	SI	SI	NO
191	20-05-02-00148	IPALA	CHIQUIMULA	SI	SI	SI	NO
192	20-05-04-01550	IPALA	CHIQUIMULA	SI	SI	SI	NO
193	20-05-04-01575	IPALA	CHIQUIMULA	SI	SI	SI	NO
194	20-05-04-01642	IPALA	CHIQUIMULA	SI	SI	SI	NO
195	20-05-04-01643	IPALA	CHIQUIMULA	SI	SI	SI	NO
196	20-05-04-01668	IPALA	CHIQUIMULA	SI	SI	SI	NO
197	20-05-04-01669	IPALA	CHIQUIMULA	SI	SI	SI	NO
198	20-05-04-01670	IPALA	CHIQUIMULA	SI	SI	SI	NO
199	20-05-04-01671	IPALA	CHIQUIMULA	SI	SI	SI	NO
200	20-05-04-01672	IPALA	CHIQUIMULA	SI	SI	SI	NO
201	20-05-04-01673	IPALA	CHIQUIMULA	SI	SI	SI	NO
202	20-05-04-01792	IPALA	CHIQUIMULA	SI	SI	SI	NO
203	20-05-04-01813	IPALA	CHIQUIMULA	SI	SI	SI	NO
204	20-05-04-01814	IPALA	CHIQUIMULA	SI	SI	SI	NO
205	20-05-04-01857	IPALA	CHIQUIMULA	SI	SI	SI	NO
206	20-05-04-01858	IPALA	CHIQUIMULA	SI	SI	SI	NO
207	20-05-04-01859	IPALA	CHIQUIMULA	SI	SI	SI	NO
208	20-05-04-01861	IPALA	CHIQUIMULA	SI	SI	SI	NO
209	20-05-04-01862	IPALA	CHIQUIMULA	SI	SI	SI	NO
210	20-05-04-01899	IPALA	CHIQUIMULA	SI	SI	SI	NO
211	20-05-04-01928	IPALA	CHIQUIMULA	SI	SI	SI	NO
212	20-05-04-01929	IPALA	CHIQUIMULA	SI	SI	SI	NO
213	20-05-04-01930	IPALA	CHIQUIMULA	SI	SI	SI	NO
214	20-05-04-01931	IPALA	CHIQUIMULA	SI	SI	SI	NO
215	20-05-04-01932	IPALA	CHIQUIMULA	SI	SI	SI	NO
216	20-05-04-01935	IPALA	CHIQUIMULA	SI	SI	SI	NO
217	20-05-04-01936	IPALA	CHIQUIMULA	SI	SI	SI	NO
218	20-05-04-01937	IPALA	CHIQUIMULA	SI	SI	SI	NO
219	20-05-04-22693	IPALA	CHIQUIMULA	SI	SI	SI	NO
220	20-05-04-22720	IPALA	CHIQUIMULA	SI	SI	SI	NO
221	20-05-04-22722	IPALA	CHIQUIMULA	SI	SI	SI	NO

NO.	CCC	Municipio	Departamento	Estudio comparativo del levantamiento catastral con mosaico gráfico de fincas	Estudio comparativo FIC vrs. FIDR	Informe Circunstanciado finalizado	Informe circunstanciado actualizado
222	20-05-04-22723	IPALA	CHIQUIMULA	SI	SI	SI	NO
223	20-05-04-22729	IPALA	CHIQUIMULA	SI	SI	SI	NO
224	20-05-04-01499	IPALA	CHIQUIMULA	SI	SI	SI	NO
225	20-05-04-01821	IPALA	CHIQUIMULA	SI	SI	SI	NO



**ANEXO 2.**

NO.	CCC	Municipio	Departamento	Rectificaciones de Informe Circunstanciado, ingresadas por el sistema.	Rectificaciones de Informe Circunstanciado, ingresadas por providencia	Rectificaciones de Informe Circunstanciado, ingresadas por ventanilla
1	19-04-05-06755	GUALAN	ZACAPA	NO	SI	NO
2	19-04-03-00071	GUALAN	ZACAPA	NO	SI	NO
3	19-04-03-00505	GUALAN	ZACAPA	NO	SI	NO
4	19-04-06-06215	GUALAN	ZACAPA	NO	SI	NO
5	19-04-05-09501	GUALAN	ZACAPA	NO	SI	NO
6	19-04-03-01648	GUALAN	ZACAPA	NO	SI	NO
7	19-04-02-01158	GUALAN	ZACAPA	NO	SI	NO
8	19-04-03-04632	GUALAN	ZACAPA	NO	SI	NO
9	19-04-03-01013	GUALAN	ZACAPA	NO	SI	NO
10	19-04-03-05245	GUALAN	ZACAPA	NO	SI	NO
11	19-04-03-01996	GUALAN	ZACAPA	NO	SI	NO
12	19-04-06-06116	GUALAN	ZACAPA	NO	SI	NO
13	19-04-05-01116	GUALAN	ZACAPA	NO	SI	NO
14	19-04-06-02843	GUALAN	ZACAPA	NO	SI	NO
15	19-04-05-08786	GUALAN	ZACAPA	NO	SI	NO
16	19-04-05-08695	GUALAN	ZACAPA	NO	SI	NO
17	19-04-03-03782	GUALAN	ZACAPA	NO	SI	NO
18	19-04-03-01905	GUALAN	ZACAPA	NO	SI	NO
19	19-04-05-08430	GUALAN	ZACAPA	NO	SI	NO
20	19-04-03-00631	GUALAN	ZACAPA	NO	SI	NO
21	19-04-05-08440	GUALAN	ZACAPA	NO	SI	NO
22	19-04-05-06909	GUALAN	ZACAPA	NO	SI	NO
23	19-04-06-01261	GUALAN	ZACAPA	NO	SI	NO
24	19-04-05-09206	GUALAN	ZACAPA	NO	SI	NO
25	19-04-03-05035	GUALAN	ZACAPA	NO	SI	NO
26	19-04-03-04198	GUALAN	ZACAPA	NO	SI	NO
27	19-04-03-04225	GUALAN	ZACAPA	NO	SI	NO
28	19-04-03-05032	GUALAN	ZACAPA	NO	SI	NO
29	19-04-03-05031	GUALAN	ZACAPA	NO	SI	NO
30	19-04-03-04224	GUALAN	ZACAPA	NO	SI	NO
31	19-04-03-05037	GUALAN	ZACAPA	NO	SI	NO
32	19-04-03-00124	GUALAN	ZACAPA	NO	SI	NO
33	19-04-06-06248	GUALAN	ZACAPA	NO	SI	NO
34	19-04-03-00588	GUALAN	ZACAPA	NO	NO	SI

NO.	CCC	Municipio	Departamento	Rectificaciones de Informe Circunstanciado, ingresadas por el sistema.	Rectificaciones de Informe Circunstanciado, ingresadas por providencia	Rectificaciones de Informe Circunstanciado, ingresadas por ventanilla
35	19-04-05-09209	GUALAN	ZACAPA	NO	NO	SI
36	19-04-03-02171	GUALAN	ZACAPA	NO	NO	SI
37	19-04-03-00613	GUALAN	ZACAPA	NO	NO	SI
38	19-04-06-06929	GUALAN	ZACAPA	NO	NO	SI
39	19-04-03-00063	GUALAN	ZACAPA	NO	NO	SI
40	19-04-03-05305	GUALAN	ZACAPA	NO	NO	SI
41	19-04-03-02759	GUALAN	ZACAPA	NO	NO	SI
42	19-04-05-09025	GUALAN	ZACAPA	NO	NO	SI
43	19-04-03-00419	GUALAN	ZACAPA	NO	NO	SI
44	19-04-03-00252	GUALAN	ZACAPA	NO	NO	SI
45	19-04-03-01208	GUALAN	ZACAPA	NO	NO	SI
46	19-04-03-00347	GUALAN	ZACAPA	NO	NO	SI
47	19-04-03-01912	GUALAN	ZACAPA	NO	NO	SI
48	19-04-03-05790	GUALAN	ZACAPA	NO	NO	SI
49	19-04-05-09144	GUALAN	ZACAPA	NO	NO	SI
50	19-04-05-06385	GUALAN	ZACAPA	NO	NO	SI
51	19-04-05-06890	GUALAN	ZACAPA	NO	NO	SI
52	19-04-06-06463	GUALAN	ZACAPA	SI	NO	NO
53	19-04-06-06249	GUALAN	ZACAPA	SI	NO	NO
54	19-04-06-01479	GUALAN	ZACAPA	SI	NO	NO
55	19-04-06-00599	GUALAN	ZACAPA	SI	NO	NO
56	19-04-06-03514	GUALAN	ZACAPA	SI	NO	NO
57	19-04-03-04106	GUALAN	ZACAPA	SI	NO	NO
58	19-03-02-04041	RIO HONDO	ZACAPA	NO	NO	SI
59	19-03-02-01353	RIO HONDO	ZACAPA	NO	NO	SI
60	19-03-03-01129	RIO HONDO	ZACAPA	NO	NO	SI
61	19-03-02-04168	RIO HONDO	ZACAPA	NO	NO	SI
62	19-03-02-04438	RIO HONDO	ZACAPA	NO	NO	SI
63	19-03-02-02684	RIO HONDO	ZACAPA	NO	NO	SI
64	19-03-02-04425	RIO HONDO	ZACAPA	NO	NO	SI

Guatemala 31 de marzo 2026.

**Licenciado**

**Jorge Mario Ramos Galindo**

Coordinador de Recursos Humanos  
Registro de Información Catastral de Guatemala  
Presente.

Estimado Lic. Ramos:

Me es grato dirigirme a usted con el propósito de extender la presente **CARTA DE ACEPTACIÓN** del resultado final de la prestación del servicio contratado.

En virtud del párrafo anterior me permito informar que, según el plazo de Vigencia del Contrato No. RIC-R-029-0078-2026 del contratista: Rodolfo Antonio Morales Pinto quien prestó sus Servicios Técnicos. Recibí a entera satisfacción los Servicios o Productos establecidos en dicho contrato, por lo tanto, confirmo el cumplimiento de las actividades asignadas en su contratación.

Sin otro particular me suscribo de usted.

Atentamente.



Ing. Agr. Carlos Cristian Josué  
Espinoza Portillo  
Director Municipal  
Escuela Comunal  
Registro de Información Catastral de Guatemala

Guatemala 31 de marzo 2026.

**Licenciado**

**Jorge Mario Ramos Galindo**

Coordinador de Recursos Humanos  
Registro de Información Catastral de Guatemala  
Presente.

Estimado Lic. Ramos:

Me es grato dirigirme a usted con el propósito de extender la presente **CARTA DE ACEPTACIÓN** del resultado final de la prestación del servicio contratado.

En virtud del párrafo anterior me permito informar que, según el plazo de Vigencia del Contrato No. RIC-R-029-0078-2026 del contratista: Rodolfo Antonio Morales Pinto quien prestó sus Servicios Técnicos. Recibí a entera satisfacción los Servicios o Productos establecidos en dicho contrato, por lo tanto, confirmo el cumplimiento de las actividades asignadas en su contratación.

Sin embargo, se hace la aclaración que no se efectuaron algunas actividades establecidas en los términos de referencia, por no ser requeridas en el cumplimiento de las mismas.

Sin otro particular me suscribo de usted.

Atentamente.



Ing. Agr. Carlos Cristian Josué  
Espinoza Portillo  
Director Municipal  
Zona 13 - C. Aurora II  
Registro de Información Catastral de Guatemala

## REGISTRO DE INFORMACIÓN CATASTRAL DE GUATEMALA INFORME MENSUAL DE ACTIVIDADES

<b>RENGLÓN PRESUPUESTARIO 029 "OTRAS REMUNERACIONES DEL PERSONAL TEMPORAL"</b>	
<b>NOMBRE DEL CONTRATISTA:</b> MIGUEL OSVALDO ALDANA ESCOBAR	<b>No. De Contrato:</b> RIC-R-029-0079-2026
<b>NOMBRE DEL SERVICIO:</b> Servicios Profesionales de Externalización y Revisiones Técnicas	<b>Dirección Municipal, Gerencia, Coordinación o Unidad:</b> Dirección Municipal de Zacapa-Chiquimula
<b>Proyecto:</b> Registro de Información Catastral de Guatemala	<b>Informe correspondiente al mes de:</b> Marzo 2026

- Se planificó y diseñó la estrategia de abordaje de notificación de declaratorias de predios, en coordinación con el Supervisor de Externalización, en el casco urbano y diferentes comunidades del municipio de Camotán del departamento de Chiquimula.
- Apoyar en los procesos de notificación de la declaratoria de predio catastrado finalizado, registrando la información y documentos de soporte a la aplicación web, conformación del expediente físico para su archivo de predios del municipio de Camotán del departamento de Chiquimula.
- Enlace con las áreas de levantamiento catastral, análisis catastral y mosaico de fincas para darle trámite a las revisiones técnicas de carácter relación predio finca y alfanuméricas, resolución de las revisiones técnicas provenientes de titulares catastrales notificados.
- Se apoyó en los ingresos de solicitudes de Revisiones Técnicas resultantes de las inconformidades en las notificaciones de predios catastrados en el municipio de Camotán del departamento de Chiquimula.
- Se participó en comisiones y reuniones de trabajo con líderes de las comunidades en el municipio de Camotán del departamento de Chiquimula.
- Se realizó reunión con el personal de externalización para orientar la mejora de notificación de declaratoria a titulares catastrales en el municipio de Camotán del departamento de Chiquimula.
- Se atendió a titulares catastrales y/o registrales referentes a dudas en las medidas y declaratorias emitidas en los predios notificados del municipio de Camotán del departamento de Chiquimula.
- Apoyo en capacitar a técnicos catastrales de la municipalidad de Camotán del departamento de Chiquimula, en el Proceso de Levantamiento Catastral.

- Se finalizaron 6 procesos de solicitudes de Revisiones Técnicas a las cuales se les dio seguimiento para su corrección, estas fueron resultantes de las inconformidades en las notificaciones de predios a titulares catastrados y registrales en el municipio de Camotán, del departamento de Chiquimula.

No.	CCC
1	20-04-02-04218
2	20-04-02-06185
3	20-04-02-07140
4	20-04-02-07146
5	20-04-02-07311
6	20-04-02-07312

- Realizar la desasignación y devolución de 13 predios por inconsistencias encontradas en los documentos previos a la notificación de declaratoria de predio catastrado, así como al momento de la notificación en el municipio de Camotán, departamento de Chiquimula.


No.	CCC	No.	CCC
1	20-05-01-01194	8	20-05-04-00547
2	20-05-01-01240	9	20-05-04-00660
3	20-05-04-00042	10	20-05-04-00836
4	20-05-04-00050	11	20-05-04-00923
5	20-05-04-00097	12	20-05-04-01035
6	20-05-04-00236	13	20-05-04-01070
7	20-05-04-00559		

FIRMA:



Miguel Osvaldo Aldana Escobar  
Ingeniero en Administración de Tierras  
Servicios Profesionales de Externalización y Revisiones  
Técnicas

Vo.Bo.:



Ing. Agr. Carlos Cristian Josué Espinoza Portillo  
Director Municipal  
RIC Zacapa-Chiquimula



## REGISTRO DE INFORMACIÓN CATASTRAL DE GUATEMALA INFORME FINAL DE ACTIVIDADES

<b>REGLÓN PRESUPUESTARIO 029 "OTRAS REMUNERACIONES DEL PERSONAL TEMPORAL"</b>	
<b>NOMBRE DEL CONTRATISTA:</b> MIGUEL OSVALDO ALDANA ESCOBAR	<b>No. De Contrato:</b> RIC-R-029-0079-2026
<b>NOMBRE DEL SERVICIO:</b> Servicios Profesionales de Externalización y Revisiones Técnicas	<b>Dirección Municipal, Gerencia, Coordinación o Unidad:</b> Dirección Municipal de Zacapa-Chiquimula
<b>Proyecto:</b> Registro de Información Catastral de Guatemala	<b>Plazo del Contrato:</b> Enero a marzo de 2026


<b>LISTADO DE ACTIVIDADES SEGÚN TDR DEL CONTRATO SUSCRITO</b>	<b>RESULTADOS OBTENIDOS</b>
a) Establecer y diseñar la estrategia de abordaje de notificación de declaratorias de predios, en coordinación con el Supervisor de Externalización.	Se planificó y diseñó la estrategia de abordaje de notificación de declaratorias de predios, en coordinación con el Supervisor de Externalización, en municipio de Camotán departamento de Chiquimula.
b) Apoyar en los procesos de notificación de la declaratoria de predio catastrado finalizado, registrando la información y documentos de soporte a la aplicación web, conformación del expediente físico para su archivo.	Apoyar en los procesos de notificación de la declaratoria de predio catastrado finalizado, registrando la información y documentos de soporte a la aplicación web, conformación del expediente físico para su archivo en el municipio de Camotán departamento de Chiquimula.
c) Realizar la desasignación y devolución de predios por inconsistencias encontradas en los documentos previos a la notificación de declaratoria de predio catastrado, así como al momento de la notificación.	Realizar la desasignación y devolución de 47 predios por inconsistencias encontradas en los documentos previos a la notificación de declaratoria de predio catastrado, así como al momento de la notificación en el municipio de Camotán y Jocotán del departamento de Chiquimula.
d) Apoyar en recibir, registrar y controlar los ingresos de solicitudes de Revisiones Técnicas, resultantes de las inconformidades en las notificaciones de predios catastrados.	Se apoyó en los ingresos de solicitudes de Revisiones Técnicas resultantes de las inconformidades en las notificaciones de predios catastrados en el municipio de Camotán, departamento de Chiquimula.
e) Atender titulares catastrales y/o registrales que soliciten información referente al Edicto de citación de Propietarios de fincas y/o Poseedor de predios para notificación de Declaratorias catastrales.	Se atendió a titulares catastrales y/o registrales referentes al Edicto de citación de Propietarios de fincas y/o Poseedor de predios para notificación de Declaratorias catastrales del municipio de Camotán del departamento de Chiquimula.

<p>f) Ser enlace con las diferentes áreas de la Dirección Municipal en las diligencias (jurídicas-técnicas) del proceso de revisiones técnicas para agilizar las resoluciones de las de Revisiones Técnicas planteadas.</p>	<p>Enlace con las áreas de levantamiento, análisis catastral y mosaico de fincas para darle trámite a las revisiones técnicas para agilizar las resoluciones de las Revisiones Técnicas.</p>
<p>g) Dar seguimiento en el sistema de Externalización a los predios que presentan solicitud de revisión técnica a efecto de finalizar el proceso y el traslado de los mismos a Registro Público.</p>	<p>Se finalizaron 17 procesos de solicitudes de Revisiones Técnicas a las cuales se les dio seguimiento para su corrección, estas fueron resultantes de las inconformidades en las notificaciones de predios a titulares catastrados y registrales en el municipio de Camotán del departamento de Chiquimula.</p>
<p>h) Orientar las actividades que realice el personal de Externalización emitiendo para el efecto las recomendaciones que permitan mejorar la notificación de declaratorias.</p>	<p>Se realizó reunión con el personal de externalización para orientar la mejora de notificación de declaratoria a titulares catastrales en el municipio de Camotán departamento de Chiquimula.</p>
<p>i) Participar en comisiones y reuniones de trabajo relacionadas con la Externalización.</p>	<p>Se participó en comisiones y reuniones de trabajo dentro y fuera de la institución en el municipio de Camotán departamento de Chiquimula.</p>
<p>j) Analizar y planificar acciones para la resolución de las quejas presentadas por usuarios.</p>	<p>Orientar a usuarios sobre quejas expuestas en el proceso catastral durante la notificación.</p>
<p>k) Otras actividades que sean asignadas por el supervisor de los servicios contratados.</p>	<p>Apoyo en capacitar a técnicos catastrales de la municipalidad de de Camotán del departamento de Chiquimula, en el uso del software QuantumGIS, AutoCAD y el Proceso de Levantamiento Catastral.</p>

**RIC**

ACTIVIDADES	Enero	Febrero	Marzo	TOTAL
Realizar la des asignación y devolución de predios por inconsistencias encontradas en los documentos previos a la notificación de declaratoria de predio catastrado, así como al momento de la notificación.	34	0	13	47
Se finalizaron procesos de solicitudes de Revisiones Técnicas a las cuales se les dio seguimiento para su corrección, estas fueron resultantes de las inconformidades en las notificaciones de predios a titulares catastrados y registrales	5	6	6	17
Preparar los informes técnicos que le sean solicitados.	1	1	1	3
<b>TOTAL DE PRODUCTOS O RESULTADOS</b>	<b>40</b>	<b>7</b>	<b>20</b>	<b>67</b>

<p><b>FIRMA:</b> </p> <p>Miguel Osvaldo Aldana Escobar Ingeniero en Administración de Tierras Servicios Profesionales de Externalización y Revisiones Técnicas</p>	<p><b>Vo. Bo.:</b> </p> <p>Ing. Agr. Carlos Cristian Josué Espinoza Portillo Director Municipal Zacapa-Chik'umilul</p>
<p><b>Aprobado:</b> </p> <p>Jorge Galindo Coordinador de Recursos Humanos</p>	

 **REGISTRO DE INFORMACIÓN CATASTRAL DE GUATEMALA**

**ANEXOS:**

**Desasignación y devolución de predios por inconsistencias encontradas por titulares  
catastrales y registrales**

No.	CCC	No.	CCC	No.	CCC	No.	CCC
1	20-05-01-01194	13	20-04-02-01419	25	20-04-02-04292	37	20-05-04-00042
2	20-05-01-01240	14	20-04-02-01747	26	20-04-02-06176	38	20-05-04-00050
3	20-05-04-00042	15	20-04-02-02468	27	20-04-02-06181	39	20-05-04-00097
4	20-05-04-00050	16	20-04-02-02247	28	20-04-02-00052	40	20-05-04-00236
5	20-05-04-00097	17	20-04-02-02571	29	20-04-02-00053	41	20-05-04-00559
6	20-05-04-00236	18	20-04-02-02665	30	20-04-02-05137	42	20-05-04-00547
7	20-04-02-05443	19	20-04-02-02827	31	20-04-02-05873	43	20-05-04-00660
8	20-04-02-04963	20	20-04-02-02976	32	20-04-02-05882	44	20-05-04-00836
9	20-04-02-00001	21	20-04-02-03066	33	20-04-02-05884	45	20-05-04-00923
10	20-04-02-01049	22	20-04-02-03643	34	20-04-02-05886	46	20-05-04-01035
11	20-04-02-01052	23	20-04-02-04216	35	20-05-01-01194	47	20-05-04-01070
12	20-04-02-01084	24	20-04-02-04219	36	20-05-01-01240		

**Revisiones Técnicas Finalizadas**

No.	CCC	No.	CCC
1	20-04-02-02687	10	20-04-02-04057
2	20-04-02-02817	11	20-04-02-04217
3	20-04-02-04949	12	20-04-02-04218
4	20-04-02-12674	13	20-04-02-06185
5	20-04-02-12851	14	20-04-02-07140
6	20-04-02-00703	15	20-04-02-07146
7	20-04-02-02691	16	20-04-02-07311
8	20-04-02-02692	17	20-04-02-07312
9	20-04-02-02684		

Guatemala 31 de marzo 2026

**Licenciado**

**Jorge Mario Ramos Galindo**

Coordinador de Recursos Humanos  
Registro de Información Catastral de Guatemala  
Presente.

Estimado Lic. Ramos:

Me es grato dirigirme a usted con el propósito de extender la presente **CARTA DE ACEPTACIÓN** del resultado final de la prestación del servicio contratado.

En virtud del párrafo anterior me permito informar que, según el plazo de Vigencia del Contrato No. **RIC-R-029-0079-2026** del contratista: **Miguel Osvaldo Aldana Escobar** quien prestó sus Servicios **Profesionales**. Recibí a entera satisfacción los Servicios o Productos establecidos en dicho contrato, por lo tanto, confirmo el cumplimiento de las actividades asignadas en su contratación.

Sin otro particular me suscribo de usted.

Atentamente.

Firma: \_\_\_\_\_



Ing. Agr. Carlos Cristian Josué  
Espinoza Portillo  
Director Municipal  
Zacapa-Chixumula  
Registro de Información Catastral de Guatemala

## REGISTRO DE INFORMACIÓN CATASTRAL DE GUATEMALA INFORME MENSUAL DE ACTIVIDADES


<b>RENGLÓN PRESUPUESTARIO 029 "OTRAS REMUNERACIONES DEL PERSONAL TEMPORAL"</b>	
<b>Nombre del Contratista:</b> ELIZABETH NINETH ZURITA ORELLANA.	<b>No. De Contrato:</b> RIC-R-029-0080-2026
<b>Nombre del Servicio:</b> Servicios Profesionales de Asesoría Jurídica de Notificación de Enmiendas.	<b>Dirección Municipal, Gerencia, Coordinación o Unidad:</b> Dirección Municipal de Zacapa-Chiquimula
<b>Proyecto:</b> Registro de Información Catastral de Guatemala.	<b>Informe correspondiente al mes de:</b> Marzo 2026.

- Se dio asesoría jurídica a titular catastral en resolución de enmienda del predio identificado con el Código de Clasificación Catastral número diecinueve guion cero siete guion cero uno guion cero mil setecientos sesenta y cinco (19-07-01-01765), ubicado en el municipio de Cabañas, departamento de Zacapa.
- Se elaboró la primera resolución que admite el trámite del proceso de revisión técnica del predio identificado con el Código de Clasificación Catastral número veinte guion cero cuatro guion cero dos guion cero dos mil seiscientos ochenta y siete (20-04-02-02687), ubicado en el municipio de Jocotán, departamento de Chiquimula.
- Se elaboró la primera resolución que admite el trámite del proceso de revisión técnica presentado del predio identificado con el Código de Clasificación Catastral número veinte guion cero cuatro guion cero dos guion cero dos mil ochocientos diecisiete (20-04-02-02817), ubicado en el municipio de Jocotán, departamento de Chiquimula.
- Se elaboró la primera resolución que admite el trámite del proceso de revisión técnica presentado del predio identificado con el Código de Clasificación Catastral número veinte guion cero cuatro guion cero dos guion cero cuatro mil novecientos cuarenta y nueve (20-04-02-04949), ubicado en el municipio de Jocotán, departamento de Chiquimula.
- Se emitió opinión sobre duda de tipo jurídica a supervisora de externalización en relación al proceso de notificación cuando el titular catastral no se localizo en el predio y que deben hacer los notificadores.
- Se dio asesoría jurídica en resolución final del proceso de revisión técnica presentado del predio identificado con el Código de Clasificación Catastral número veinte guion cero cuatro guion cero dos guion doce mil seiscientos setenta y cuatro (20-04-02-12674), ubicado en el municipio de Jocotán, departamento de Chiquimula.
- Se dio asesoría jurídica en resolución final del proceso de revisión técnica presentado del predio identificado con el Código de Clasificación Catastral número veinte guion cero cuatro guion cero dos


guion doce mil quinientos ochenta y uno (20-04-02-12581), ubicado en el municipio de Jocotán, departamento de Chiquimula.

- Se dio asesoría jurídica en resolución final del proceso de revisión técnica presentado del predio identificado con el Código de Clasificación Catastral número veinte guion cero cuatro guion cero dos guion cero cero setecientos tres (20-04-02-00703), ubicado en el municipio de Jocotán, departamento de Chiquimula.

FIRMA: \_\_\_\_\_

  
Licda. Elizabeth Nineth Zurita Orellana.  
Servicios Profesionales de Asesoría Jurídica de Notificación  
de Enmiendas.  
Licenciada en Ciencias Jurídicas, Sociales y de la Justicia.  
Abogada Y Notaria.

Vo.Bo.: \_\_\_\_\_

  
Ing. Agr. Carlos Cristian Josué Espinoza Portillo  
Director Municipal  
RIC ZACAPA-CHIQUIMULA

**REGISTRO DE INFORMACIÓN CATASTRAL DE GUATEMALA  
INFORME FINAL DE ACTIVIDADES**

<b>RENGLÓN PRESUPUESTARIO 029 "OTRAS REMUNERACIONES DEL PERSONAL TEMPORAL"</b>	
<b>Nombre del Contratista:</b> ELIZABETH NINETH ZURITA ORELLANA.	<b>No. De Contrato:</b> RIC-R-029-0080-2026
<b>Nombre del Servicio:</b> Servicios Profesionales de Asesoría Jurídica de Notificación de Enmiendas.	<b>Dirección Municipal, Gerencia, Coordinación o Unidad:</b> Dirección Municipal de Zacapa-Chiquimula
<b>Proyecto:</b> Registro de Información Catastral de Guatemala.	<b>Plazo del Contrato:</b> De Enero a Marzo 2026.

<b>LISTADO DE ACTIVIDADES SEGÚN TDR DEL CONTRATO SUSCRITO</b>	<b>RESULTADOS OBTENIDOS</b>
a) Atender a titulares catastrales para resolver las dudas que le sean planteadas, relacionadas a enmiendas emitidas por Registro Público.	Se dio asesoría jurídica a titular catastral en resolución de enmienda del predio identificado con el Código de Clasificación Catastral número diecinueve guion cero siete guion cero uno guion cero mil setecientos sesenta y cinco (19-07-01-01765), ubicado en el municipio de Cabañas, departamento de Zacapa.
b) Notificar las resoluciones de enmiendas emitidas por el Registro Público a los titulares catastrales y/o titulares registrales de los predios ubicados en la jurisdicción de la Dirección Municipal y donde sean requeridos sus servicios en el territorio nacional.	<p>Se dio asesoría jurídica en resolución de enmienda emanada del Registro Público del RIC, previo a ser notificada del predio identificado con el Código de Clasificación Catastral número diecinueve guion cero siete guion cero dos guion cero mil quinientos veinte (19-07-02-01520), ubicado en el municipio de Cabañas, departamento de Zacapa.</p> <p>Se dio asesoría jurídica en resolución de enmienda emanada del Registro Público del RIC, previo a ser notificada del predio identificado con el Código de Clasificación Catastral número diecinueve guion cero siete guion cero dos guion cero mil quinientos veintiuno (19-07-02-01521), ubicado en el municipio de Cabañas, departamento de Zacapa.</p> <p>Se dio asesoría jurídica en resolución de enmienda emanada del Registro Público del RIC, previo a ser notificada del predio identificado con el Código de Clasificación Catastral número diecinueve guion cero siete guion cero dos guion cero mil quinientos veintidós (19-07-02-01522), ubicado en el municipio de Cabañas, departamento de Zacapa.</p>


<p>c) Asesorar en las actividades de mejora para la notificación de Enmiendas a titulares catastrales y/o registrales.</p>	<p>Se dio asesoría jurídica en resolución de enmienda emanada del Registro Público del RIC, previo a ser notificada del predio identificado con el Código de Clasificación Catastral número diecinueve guion cero siete guion cero dos guion cero mil quinientos veintitrés (19-07-02-01523), ubicado en el municipio de Cabañas, departamento de Zacapa.</p> <p>Se dio asesoría jurídica en resolución de enmienda emanada del Registro Público del RIC, previo a ser notificada del predio identificado con el Código de Clasificación Catastral número diecinueve guion cero siete guion cero dos guion cero mil quinientos veinticuatro (19-07-02-01524), ubicado en el municipio de Cabañas, departamento de Zacapa.</p> <p>Se dio asesoría jurídica en resolución de enmienda emanada del Registro Público del RIC, previo a ser notificada del predio identificado con el Código de Clasificación Catastral número diecinueve guion cero siete guion cero dos guion cero mil quinientos veintisiete (19-07-02-01527), ubicado en el municipio de Cabañas, departamento de Zacapa.</p>
<p>d) Realizar el análisis y estudios de documentación proporcionada por las entidades, comunidades o titulares catastrales en general para establecer alguna situación jurídica en especial, relacionada al proceso catastral.</p>	<p>Se dio asesoría jurídica en el proceso de revisión técnica presentado del predio identificado con el Código de Clasificación Catastral número veinte guion cero cuatro guion cero dos guion cero dos mil seiscientos ochenta y siete (20-04-02-02687), ubicado en el municipio de Jocotán, departamento de Chiquimula.</p> <p>Se dio asesoría jurídica en el proceso de revisión técnica presentado del predio identificado con el Código de Clasificación Catastral número veinte guion cero cuatro guion cero dos guion cero dos mil ochocientos diecisiete (20-04-02-02817), ubicado en el municipio de Jocotán, departamento de Chiquimula.</p> <p>Se dio asesoría jurídica en el proceso de revisión técnica presentado del predio identificado con el Código de Clasificación Catastral número veinte guion cero cuatro guion cero dos guion cero cuatro mil novecientos cuarenta y nueve (20-04-02-04949),</p>

	<p>ubicado en el municipio de Jocotán, departamento de Chiquimula.</p> <p>Se dio asesoría jurídica en el proceso de revisión técnica presentado del predio identificado con el Código de Clasificación Catastral número veinte guion cero cuatro guion cero dos guion doce mil seiscientos setenta y cuatro (20-04-02-12674), ubicado en el municipio de Jocotán, departamento de Chiquimula.</p> <p>Se dio asesoría jurídica en el proceso de revisión técnica presentado del predio identificado con el Código de Clasificación Catastral número veinte guion cero cuatro guion cero dos guion doce mil quinientos ochenta y uno (20-04-02-12581), ubicado en el municipio de Jocotán, departamento de Chiquimula.</p> <p>Se dio asesoría jurídica en el proceso de revisión técnica presentado del predio identificado con el Código de Clasificación Catastral número veinte guion cero cuatro guion cero dos guion cero cero setecientos tres (20-04-02-00703), ubicado en el municipio de Jocotán, departamento de Chiquimula.</p> <p>Se dio asesoría jurídica en el proceso de revisión técnica presentado del predio identificado con el Código de Clasificación Catastral número veinte guion cero cuatro guion cero dos guion cero dos mil seiscientos noventa y uno (20-04-02-02691), ubicado en el municipio de Jocotán, departamento de Chiquimula.</p> <p>Se dio asesoría jurídica en el proceso de revisión técnica presentado del predio identificado con el Código de Clasificación Catastral número veinte guion cero cuatro guion cero dos guion cero dos mil seiscientos noventa y dos (20-04-02-02692), ubicado en el municipio de Jocotán, departamento de Chiquimula.</p>
<p>e) Emitir opiniones o dictámenes y/u otros documentos.</p>	<p>Se emitió opinión sobre duda de tipo jurídica a supervisora de externalización en relación al</p>

	<p>proceso de notificación cuando el titular catastral no se localizó en el predio y que deben hacer los notificadores.</p>
<p>f) Redactar documentos legales que le sean solicitados.</p>	<p>Se elaboró la primera resolución que admite el trámite del proceso de revisión técnica del predio identificado con el Código de Clasificación Catastral número veinte guion cero cuatro guion cero dos guion cero dos mil seiscientos ochenta y siete (20-04-02-02687), ubicado en el municipio de Jocotán, departamento de Chiquimula.</p> <p>Se elaboró la primera resolución que admite el trámite del proceso de revisión técnica presentado del predio identificado con el Código de Clasificación Catastral número veinte guion cero cuatro guion cero dos guion cero dos mil ochocientos diecisiete (20-04-02-02817), ubicado en el municipio de Jocotán, departamento de Chiquimula.</p> <p>Se elaboró la primera resolución que admite el trámite del proceso de revisión técnica presentado del predio identificado con el Código de Clasificación Catastral número veinte guion cero cuatro guion cero dos guion cero cuatro mil novecientos cuarenta y nueve (20-04-02-04949), ubicado en el municipio de Jocotán, departamento de Chiquimula.</p>
<p>g) Otras actividades que le sean asignadas por el supervisor de los servicios contratados.</p>	<p>Se dio asesoría jurídica en resolución final del proceso de revisión técnica presentado del predio identificado con el Código de Clasificación Catastral número veinte guion cero cuatro guion cero dos guion doce mil seiscientos setenta y cuatro (20-04-02-12674), ubicado en el municipio de Jocotán, departamento de Chiquimula.</p> <p>Se dio asesoría jurídica en resolución final del proceso de revisión técnica presentado del predio identificado con el Código de Clasificación Catastral número veinte guion cero cuatro guion cero dos guion doce mil quinientos ochenta y uno (20-04-02-12581), ubicado en el municipio de Jocotán, departamento de Chiquimula.</p>

Se dio asesoría jurídica en resolución final del proceso de revisión técnica presentado del predio identificado con el Código de Clasificación Catastral número veinte guion cero cuatro guion cero dos guion cero cero setecientos tres (20-04-02-00703), ubicado en el municipio de Jocotán, departamento de Chiquimula.

FIRMA:



Licda. Elizabeth Nineth Zurita Orellana.  
Servicios Profesionales de Asesoría Jurídica de  
Notificación de Enmiendas.  
Licenciada en Ciencias Jurídicas, Sociales y de la Justicia.  
Abogada y Notaria.


Vo. Bo.:



Ing. Agr. Carlos Cristian Josué Espinoza Rortillo  
Director Municipal.  
RIC ZACAPA-CHIQUIMULA.



Aprobado:



Lic. Jorge Mario Ramos Galindo.  
Coordinador de Recursos Humanos.

Registro de Información Catastral de Guatemala



**Guatemala 31 de marzo 2026**

**Licenciado**

**Jorge Mario Ramos Galindo**

Coordinador de Recursos Humanos

Registro de Información Catastral de Guatemala

Presente.

Estimado Lic. Ramos:


Me es grato dirigirme a usted con el propósito de extender la presente **CARTA DE ACEPTACIÓN** del resultado final de la prestación del servicio contratado.

En virtud del párrafo anterior me permito informar que, según el plazo de Vigencia del Contrato No. RIC-R-029-0080-2026 de la contratista: **Elizabeth Nineth Zurita Orellana** quien prestó sus Servicios Profesionales. Recibí a entera satisfacción los Servicios o Productos establecidos en dicho contrato, por lo tanto, confirmo el cumplimiento de las actividades asignadas en su contratación.

Sin otro particular me suscribo de usted.

Atentamente.

Firma:




  
Ing. Agr. Carlos Cristian Josué Espinoza Portillo  
Director Municipal  
RIC ZACAPA-CHIQUIMULA



**REGISTRO DE INFORMACIÓN CATASTRAL DE GUATEMALA  
INFORME MENSUAL DE ACTIVIDADES**

<b>REGLÓN PRESUPUESTARIO 029 "OTRAS REMUNERACIONES DEL PERSONAL TEMPORAL"</b>	
<b>NOMBRE DEL CONTRATISTA:</b> MYNOR HUGO CABRERA ARCHILA	<b>No. De Contrato:</b> RIC-R-029-0081-2026
<b>NOMBRE DEL SERVICIO:</b> Servicios Jurídicos Profesionales de Análisis y Actualización	<b>Dirección Municipal, Gerencia, Coordinación o Unidad:</b> Dirección Municipal de Zacapa-Chiquimula
<b>Proyecto:</b> Registro de Información Catastral de Guatemala -RIC-	<b>Informe correspondiente al mes de:</b> Marzo 2026

1. Realicé Análisis Jurídico de 02 predios del municipio de Cabañas, departamento de Zacapa, conforme a reporte y elaboración de Dictámenes Jurídicos.
2. Realicé Análisis Jurídico de 02 predios del municipio de Cabañas, departamento de Zacapa, conforme a reporte y elaboración de Proyectos de Declaración de predios catastrados.
3. Realicé Análisis Jurídico de 1 predio del municipio de Olopa, departamento de Chiquimula, conforme a reporte y elaboración de Proyectos de Declaración de predios catastrados.
4. Realicé Análisis Jurídico de 1 predio del municipio de Olopa, departamento de Chiquimula, conforme a reporte y elaboración de Dictámenes Jurídicos.
5. Realicé Análisis Jurídico de 30 predios del municipio de Jocotan, departamento de Chiquimula, conforme a reporte y elaboración de Proyectos de Declaración de predios catastrados.
6. Realicé Análisis Jurídico de 30 predios del municipio de Jocotan, departamento de Chiquimula, conforme a reporte y elaboración de Dictámenes Jurídicos.
7. Realicé Análisis Jurídico de 31 predios del municipio de Camotan, departamento de Chiquimula, conforme a reporte y elaboración de Proyectos de Declaración de predios catastrados.
8. Realicé Análisis Jurídico de 31 predios del municipio de Camotan, departamento de Chiquimula, conforme a reporte y elaboración de Dictámenes Jurídicos.
9. Realicé consultas a distancia de fincas relacionadas con los predios objeto de Análisis Jurídico y estudios de copropiedad.
10. Realicé planteamiento de dudas, objeto de análisis jurídico.

<p><b>FIRMA:</b> </p> <p><b>MYNOR HUGO CABRERA ARCHILA</b> LICENCIADO EN CIENCIAS JURÍDICAS Y SOCIALES, ABOGADO Y NOTARIO Servicios Jurídicos Profesionales de Análisis y Actualización</p>	<p><b>Vo.Bo.:</b> </p> <p align="right">  <b>Ing. Agr. Carlos Cristian Josué Espinoza Portillo</b>  <b>Director Municipal Zacapa-Chiquimula</b>          Registro de Información Catastral de Guatemala       </p>
--	---

**DESCRIPCIÓN DE ACTIVIDADES**

<b>Contrato No.</b>		<b>RIC-R-029-0081-2026</b>		
<b>Actividad denominada:</b>		<b>Servicios Jurídicos Profesionales de Análisis y Actualización</b>		
<b>Descripción de entrega de productos consiste:</b>		<b>Sesenta y cuatro (64) expedientes catastrales analizados y finalizados con dictamen jurídico y proyecto de declaración de predio catastrado, y realización de enmiendas.</b>		
<b>Nombre del Contratista:</b>		<b>Lic. Mynor Hugo Cabrera Archila</b>		
<b>No.</b>	<b>CCC</b>	<b>Municipio</b>	<b>Departamento</b>	<b>Actividad Reportada</b>
1	20-06-01-00260	Olopa	Chiquimula	Dictamen Jurídico y Proyecto de Declaración de Predio Catastrado
2	19-07-01-02951	Cabañas	Zacapa	Dictamen Jurídico y Proyecto de Declaración de Predio Catastrado
3	19-07-01-02950	Cabañas	Zacapa	Dictamen Jurídico y Proyecto de Declaración de Predio Catastrado
4	20-05-04-00319	Camotán	Chiquimula	Dictamen Jurídico y Proyecto de Declaración de Predio Catastrado
5	20-05-04-22834	Camotán	Chiquimula	Dictamen Jurídico y Proyecto de Declaración de Predio Catastrado
6	20-05-04-22885	Camotán	Chiquimula	Dictamen Jurídico y Proyecto de Declaración de Predio Catastrado
7	20-05-04-22895	Camotán	Chiquimula	Dictamen Jurídico y Proyecto de Declaración de Predio Catastrado
8	20-05-04-22678	Camotán	Chiquimula	Dictamen Jurídico y Proyecto de Declaración de Predio Catastrado
9	20-05-04-22679	Camotán	Chiquimula	Dictamen Jurídico y Proyecto de Declaración de Predio Catastrado
10	20-05-04-22680	Camotán	Chiquimula	Dictamen Jurídico y Proyecto de Declaración de Predio Catastrado
11	20-05-04-22681	Camotán	Chiquimula	Dictamen Jurídico y Proyecto de Declaración de Predio Catastrado
12	20-05-04-22754	Camotán	Chiquimula	Dictamen Jurídico y Proyecto de Declaración de Predio Catastrado
13	20-05-04-22762	Camotán	Chiquimula	Dictamen Jurídico y Proyecto de Declaración de Predio Catastrado
14	20-05-04-00424	Camotán	Chiquimula	Dictamen Jurídico y Proyecto de Declaración de Predio Catastrado
15	20-05-04-00782	Camotán	Chiquimula	Dictamen Jurídico y Proyecto de Declaración de Predio Catastrado
16	20-05-04-00800	Camotán	Chiquimula	Dictamen Jurídico y Proyecto de Declaración de Predio Catastrado
17	20-05-04-00834	Camotán	Chiquimula	Dictamen Jurídico y Proyecto de Declaración de Predio Catastrado
18	20-05-04-00849	Camotán	Chiquimula	Dictamen Jurídico y Proyecto de Declaración de Predio Catastrado
19	20-05-04-01298	Camotán	Chiquimula	Dictamen Jurídico y Proyecto de Declaración de Predio Catastrado
20	20-05-04-01604	Camotán	Chiquimula	Dictamen Jurídico y Proyecto de Declaración de Predio Catastrado
21	20-05-04-01858	Camotán	Chiquimula	Dictamen Jurídico y Proyecto de Declaración de Predio Catastrado
22	20-05-04-22709	Camotán	Chiquimula	Dictamen Jurídico y Proyecto de Declaración de Predio Catastrado
23	20-05-04-22717	Camotán	Chiquimula	Dictamen Jurídico y Proyecto de Declaración de Predio Catastrado
24	20-05-04-22731	Camotán	Chiquimula	Dictamen Jurídico y Proyecto de Declaración de Predio Catastrado
25	20-05-04-22732	Camotán	Chiquimula	Dictamen Jurídico y Proyecto de Declaración de Predio Catastrado

26	20-05-04-22594	Camotán	Chiquimula	Dictamen Jurídico y Proyecto de Declaración de Predio Catastrado
27	20-05-04-22827	Camotán	Chiquimula	Dictamen Jurídico y Proyecto de Declaración de Predio Catastrado
28	20-05-04-22766	Camotán	Chiquimula	Dictamen Jurídico y Proyecto de Declaración de Predio Catastrado
29	20-05-04-01297	Camotán	Chiquimula	Dictamen Jurídico y Proyecto de Declaración de Predio Catastrado
30	20-05-04-22087	Camotán	Chiquimula	Dictamen Jurídico y Proyecto de Declaración de Predio Catastrado
31	20-05-04-02004	Camotán	Chiquimula	Dictamen Jurídico y Proyecto de Declaración de Predio Catastrado
32	20-05-04-01594	Camotán	Chiquimula	Dictamen Jurídico y Proyecto de Declaración de Predio Catastrado
33	20-05-04-01941	Camotán	Chiquimula	Dictamen Jurídico y Proyecto de Declaración de Predio Catastrado
34	20-05-04-22832	Camotán	Chiquimula	Dictamen Jurídico y Proyecto de Declaración de Predio Catastrado
35	20-04-02-00930	Jocotán	Chiquimula	Dictamen Jurídico y Proyecto de Declaración de Predio Catastrado
36	20-04-02-06054	Jocotán	Chiquimula	Dictamen Jurídico y Proyecto de Declaración de Predio Catastrado
37	20-04-01-04165	Jocotán	Chiquimula	Dictamen Jurídico y Proyecto de Declaración de Predio Catastrado
38	20-04-01-04166	Jocotán	Chiquimula	Dictamen Jurídico y Proyecto de Declaración de Predio Catastrado
39	20-04-02-00052	Jocotán	Chiquimula	Dictamen Jurídico y Proyecto de Declaración de Predio Catastrado
40	20-04-02-06899	Jocotán	Chiquimula	Dictamen Jurídico y Proyecto de Declaración de Predio Catastrado
41	20-04-02-07208	Jocotán	Chiquimula	Dictamen Jurídico y Proyecto de Declaración de Predio Catastrado
42	20-04-02-07211	Jocotán	Chiquimula	Dictamen Jurídico y Proyecto de Declaración de Predio Catastrado
43	20-04-02-07213	Jocotán	Chiquimula	Dictamen Jurídico y Proyecto de Declaración de Predio Catastrado
44	20-04-02-07221	Jocotán	Chiquimula	Dictamen Jurídico y Proyecto de Declaración de Predio Catastrado
45	20-04-02-00053	Jocotán	Chiquimula	Dictamen Jurídico y Proyecto de Declaración de Predio Catastrado
46	20-04-02-07078	Jocotán	Chiquimula	Dictamen Jurídico y Proyecto de Declaración de Predio Catastrado
47	20-04-02-02317	Jocotán	Chiquimula	Dictamen Jurídico y Proyecto de Declaración de Predio Catastrado
48	20-04-02-00999	Jocotán	Chiquimula	Dictamen Jurídico y Proyecto de Declaración de Predio Catastrado
49	20-04-02-03591	Jocotán	Chiquimula	Dictamen Jurídico y Proyecto de Declaración de Predio Catastrado
50	20-04-02-03091	Jocotán	Chiquimula	Dictamen Jurídico y Proyecto de Declaración de Predio Catastrado
51	20-04-02-05897	Jocotán	Chiquimula	Dictamen Jurídico y Proyecto de Declaración de Predio Catastrado
52	20-04-02-05987	Jocotán	Chiquimula	Dictamen Jurídico y Proyecto de Declaración de Predio Catastrado
53	20-04-02-06134	Jocotán	Chiquimula	Dictamen Jurídico y Proyecto de Declaración de Predio Catastrado
54	20-04-02-06135	Jocotán	Chiquimula	Dictamen Jurídico y Proyecto de Declaración de Predio Catastrado
55	20-04-02-01080	Jocotán	Chiquimula	Dictamen Jurídico y Proyecto de Declaración de Predio Catastrado
56	20-04-02-01453	Jocotán	Chiquimula	Dictamen Jurídico y Proyecto de Declaración de Predio Catastrado
57	20-04-02-06085	Jocotán	Chiquimula	Dictamen Jurídico y Proyecto de Declaración de Predio Catastrado
58	20-04-02-06384	Jocotán	Chiquimula	Dictamen Jurídico y Proyecto de Declaración de Predio Catastrado

59	20-04-02-06386	Jocotán	Chiquimula	Dictamen Jurídico y Proyecto de Declaración de Predio Catastrado
60	20-04-02-01746	Jocotán	Chiquimula	Dictamen Jurídico y Proyecto de Declaración de Predio Catastrado
61	20-04-02-02199	Jocotán	Chiquimula	Dictamen Jurídico y Proyecto de Declaración de Predio Catastrado
62	20-04-02-06352	Jocotán	Chiquimula	Dictamen Jurídico y Proyecto de Declaración de Predio Catastrado
63	20-04-02-06375	Jocotán	Chiquimula	Dictamen Jurídico y Proyecto de Declaración de Predio Catastrado
64	20-04-02-06816	Jocotán	Chiquimula	Dictamen Jurídico y Proyecto de Declaración de Predio Catastrado
<b>TOTAL, DE DICTAMENES Y PROYECTOS DE DECLARACIÓN DE PREDIO CATASTRADO</b>				<b>64 predios</b>



**MYNOR HUGO CABRERA ARCHILA**  
**LICENCIADO EN CIENCIAS JURÍDICAS Y SOCIALES, ABOGADO Y NOTARIO**  
**Servicios Jurídicos Profesionales de Análisis y Actualización**

El suscrito hace constar que previa revisión y constatación de la existencia por sesenta y cuatro (64) expedientes catastrales analizados y finalizados con dictamen jurídico y proyecto de declaración de predio catastrado. En fe de lo anterior, suscribo el presente documento de conformidad.



Ing. Agr. Carlos Cristian Josué  
 Espinoza Perillo  
 Director Municipal  
 Zacapa-Chiquimula  
 Registro de Información Catastral de Guatemala



**REGISTRO DE INFORMACIÓN CATASTRAL DE GUATEMALA**

**INFORME FINAL DE ACTIVIDADES**

<b>RENLÓN PRESUPUESTARIO 029 "OTRAS REMUNERACIONES DEL PERSONAL TEMPORAL"</b>	
<b>Nombre del Contratista:</b> MYNOR HUGO CABRERA ARCHILA	<b>No. De Contrato:</b> RIC-R-029-0081-2026
<b>Nombre del Servicio:</b> Servicios Jurídicos Profesionales de Análisis y Actualización	<b>Dirección Municipal, Gerencia, Coordinación o Unidad:</b> Dirección Municipal de Zacapa-Chiquimula
<b>Proyecto:</b> Registro de Información Catastral de Guatemala -RIC-	<b>Plazo del Contrato:</b> De enero a marzo 2026.

<b>LISTADO DE ACTIVIDADES SEGÚN TDR DEL CONTRATO</b>	<b>RESULTADOS OBTENIDOS</b>
<b>SUSCRITO</b>	
<b>a.</b> Analizar expedientes catastrales nuevos y emitir el dictamen jurídico y proyecto de declaración de predio catastrado de zonas catastrales priorizadas para finalizar el proceso de establecimiento catastral y de los municipios proyectados para avanzar y disminuir brechas con otras sub-fases del establecimiento catastral;	Analice y elabore el dictamen jurídico y Proyecto de Declaratoria de Predio Catastrado de 288 expedientes catastrales nuevos.
<b>b.</b> Analizar expedientes catastrales remitidos por actualizaciones en la información gráfica y/o descriptiva y emitir el dictamen jurídico y proyecto de declaración de predio catastrado;	Durante el periodo de esta contratación esta actividad no se realizó por no ser requerida en el cumplimiento de las mismas.
<b>c.</b> Analizar expedientes catastrales para	Durante el periodo de esta contratación

<p>reconocimiento administrativo y declaración de Tierras Comunales y emitir el dictamen jurídico y el proyecto de declaración de predio catastrado;</p>	<p>esta actividad no se realizó por no ser requerida en el cumplimiento de las mismas.</p>
<p>d. Analizar expedientes catastrales por demanda de ventanillas de productos y servicios catastrales y emitir el dictamen jurídico y el proyecto de declaración de predio catastrado;</p>	<p>Durante el periodo de esta contratación esta actividad no se realizó por no ser requerida en el cumplimiento de las mismas.</p>
<p>e. Analizar expedientes catastrales remitidos para el proceso de enmienda y/o rectificación y emitir la razón de enmienda y/o rectificación, según sea el caso; y</p>	<p>Durante el periodo de esta contratación esta actividad no se realizó por no ser requerida en el cumplimiento de las mismas.</p>
<p>f. Devolver los expedientes catastrales que sean requeridos por las diferentes Direcciones Municipales.</p>	<p>Durante el periodo de esta contratación esta actividad no se realizó por no ser requerida en el cumplimiento de las mismas.</p>
<p>g. Realizar otras actividades relacionadas con el servicio contratado que le sean asignadas por su supervisor</p>	<p>Durante el periodo de esta contratación no fueron realizadas otras actividades relacionadas con el servicio por no ser requeridas en el cumplimiento de las mismas.</p>

**REGISTRO DE INFORMACION CATASTRAL DE GUATEMALA**  
**RESUMEN DE ACTIVIDADES Y RESULTADOS CUANTIFICADA MENSUALMENTE**

No.	Actividad	Enero	Febrero	Marzo	Total
1	Analizar expedientes catastrales nuevos y emitir el dictamen jurídico y proyecto de declaración de predio catastrado de zonas catastrales priorizadas para finalizar el proceso de establecimiento catastral y de los municipios proyectados para avanzar y disminuir brechas con otras sub-fases del establecimiento catastral;	121	103	64	288
<b>TOTAL</b>		<b>121</b>	<b>103</b>	<b>64</b>	<b>288</b>

<p><b>FIRMA:</b> </p> <p><b>MYNOR HUGO CABRERA ARCHILA</b> LICENCIADO EN CIENCIAS JURÍDICAS Y SOCIALES, ABOGADO Y NOTARIO Servicios Jurídicos Profesionales de Análisis y Actualización</p>	<p><b>Vo.Bo.:</b> </p> <p> Ing. Agr. Carlos Cristian Josué Espinoza Pcutillo Director Municipal Zacapa-Chiquimula Registro de Información Catastral de Guatemala</p>
<p><b>Aprobado:</b> </p> <p><b>Coordinador de Recursos Humanos</b> Coordinador de Recursos Humanos REGISTRO DE INFORMACIÓN CATASTRAL DE GUATEMALA</p>	

**Anexo**

1	20-05-04-00238	Camotán	Chiquimula	Dictamen Jurídico y Proyecto de Declaración de Predio Catastrado
2	20-05-04-01464	Camotán	Chiquimula	Dictamen Jurídico y Proyecto de Declaración de Predio Catastrado
3	20-05-04-01466	Camotán	Chiquimula	Dictamen Jurídico y Proyecto de Declaración de Predio Catastrado
4	20-05-04-01467	Camotán	Chiquimula	Dictamen Jurídico y Proyecto de Declaración de Predio Catastrado
5	20-05-04-01468	Camotán	Chiquimula	Dictamen Jurídico y Proyecto de Declaración de Predio Catastrado
6	20-05-04-01469	Camotán	Chiquimula	Dictamen Jurídico y Proyecto de Declaración de Predio Catastrado
7	20-05-04-01470	Camotán	Chiquimula	Dictamen Jurídico y Proyecto de Declaración de Predio Catastrado
8	20-05-04-01475	Camotán	Chiquimula	Dictamen Jurídico y Proyecto de Declaración de Predio Catastrado
9	20-05-04-01536	Camotán	Chiquimula	Dictamen Jurídico y Proyecto de Declaración de Predio Catastrado
10	20-05-04-01540	Camotán	Chiquimula	Dictamen Jurídico y Proyecto de Declaración de Predio Catastrado
11	20-05-04-01559	Camotán	Chiquimula	Dictamen Jurídico y Proyecto de Declaración de Predio Catastrado
12	20-05-04-01541	Camotán	Chiquimula	Dictamen Jurídico y Proyecto de Declaración de Predio Catastrado
13	20-05-04-01542	Camotán	Chiquimula	Dictamen Jurídico y Proyecto de Declaración de Predio Catastrado
14	20-05-04-01543	Camotán	Chiquimula	Dictamen Jurídico y Proyecto de Declaración de Predio Catastrado
15	20-05-04-01544	Camotán	Chiquimula	Dictamen Jurídico y Proyecto de Declaración de Predio Catastrado
16	20-05-04-01545	Camotán	Chiquimula	Dictamen Jurídico y Proyecto de Declaración de Predio Catastrado
17	20-05-04-01546	Camotán	Chiquimula	Dictamen Jurídico y Proyecto de Declaración de Predio Catastrado
18	20-05-04-01549	Camotán	Chiquimula	Dictamen Jurídico y Proyecto de Declaración de Predio Catastrado
19	20-05-04-01557	Camotán	Chiquimula	Dictamen Jurídico y Proyecto de Declaración de Predio Catastrado
20	20-05-04-01724	Camotán	Chiquimula	Dictamen Jurídico y Proyecto de Declaración de Predio Catastrado
21	20-05-04-01725	Camotán	Chiquimula	Dictamen Jurídico y Proyecto de Declaración de Predio Catastrado
22	20-05-04-01760	Camotán	Chiquimula	Dictamen Jurídico y Proyecto de Declaración de Predio Catastrado
23	20-05-04-01761	Camotán	Chiquimula	Dictamen Jurídico y Proyecto de Declaración de Predio Catastrado
24	20-05-04-01762	Camotán	Chiquimula	Dictamen Jurídico y Proyecto de Declaración de Predio Catastrado
25	20-05-04-01763	Camotán	Chiquimula	Dictamen Jurídico y Proyecto de Declaración de Predio Catastrado
26	20-05-04-01764	Camotán	Chiquimula	Dictamen Jurídico y Proyecto de Declaración de Predio Catastrado
27	20-05-04-01766	Camotán	Chiquimula	Dictamen Jurídico y Proyecto de Declaración de Predio Catastrado
28	20-05-04-01767	Camotán	Chiquimula	Dictamen Jurídico y Proyecto de Declaración de Predio Catastrado
29	20-05-04-01768	Camotán	Chiquimula	Dictamen Jurídico y Proyecto de Declaración de Predio Catastrado
30	20-05-04-01769	Camotán	Chiquimula	Dictamen Jurídico y Proyecto de Declaración de Predio Catastrado
31	20-05-04-01776	Camotán	Chiquimula	Dictamen Jurídico y Proyecto de Declaración de Predio Catastrado
32	20-05-04-01778	Camotán	Chiquimula	Dictamen Jurídico y Proyecto de Declaración de Predio Catastrado
33	20-05-04-01779	Camotán	Chiquimula	Dictamen Jurídico y Proyecto de Declaración de Predio Catastrado
34	20-05-04-01780	Camotán	Chiquimula	Dictamen Jurídico y Proyecto de Declaración de Predio Catastrado
35	20-05-04-01781	Camotán	Chiquimula	Dictamen Jurídico y Proyecto de Declaración de Predio Catastrado
36	20-05-04-01786	Camotán	Chiquimula	Dictamen Jurídico y Proyecto de Declaración de Predio Catastrado

37	20-05-04-01787	Camotán	Chiquimula	Dictamen Jurídico y Proyecto de Declaración de Predio Catastrado
38	20-05-04-01788	Camotán	Chiquimula	Dictamen Jurídico y Proyecto de Declaración de Predio Catastrado
39	20-05-04-01796	Camotán	Chiquimula	Dictamen Jurídico y Proyecto de Declaración de Predio Catastrado
40	20-05-04-01797	Camotán	Chiquimula	Dictamen Jurídico y Proyecto de Declaración de Predio Catastrado
41	20-05-04-01799	Camotán	Chiquimula	Dictamen Jurídico y Proyecto de Declaración de Predio Catastrado
42	20-05-04-01798	Camotán	Chiquimula	Dictamen Jurídico y Proyecto de Declaración de Predio Catastrado
43	20-05-04-01800	Camotán	Chiquimula	Dictamen Jurídico y Proyecto de Declaración de Predio Catastrado
44	20-05-04-01818	Camotán	Chiquimula	Dictamen Jurídico y Proyecto de Declaración de Predio Catastrado
45	20-05-04-01819	Camotán	Chiquimula	Dictamen Jurídico y Proyecto de Declaración de Predio Catastrado
46	20-05-04-01825	Camotán	Chiquimula	Dictamen Jurídico y Proyecto de Declaración de Predio Catastrado
47	20-05-04-01829	Camotán	Chiquimula	Dictamen Jurídico y Proyecto de Declaración de Predio Catastrado
48	20-05-04-01840	Camotán	Chiquimula	Dictamen Jurídico y Proyecto de Declaración de Predio Catastrado
49	20-05-04-01841	Camotán	Chiquimula	Dictamen Jurídico y Proyecto de Declaración de Predio Catastrado
50	20-05-04-01842	Camotán	Chiquimula	Dictamen Jurídico y Proyecto de Declaración de Predio Catastrado
51	20-05-04-01851	Camotán	Chiquimula	Dictamen Jurídico y Proyecto de Declaración de Predio Catastrado
52	20-05-04-01852	Camotán	Chiquimula	Dictamen Jurídico y Proyecto de Declaración de Predio Catastrado
53	20-05-04-01853	Camotán	Chiquimula	Dictamen Jurídico y Proyecto de Declaración de Predio Catastrado
54	20-05-04-01863	Camotán	Chiquimula	Dictamen Jurídico y Proyecto de Declaración de Predio Catastrado
55	20-05-04-01864	Camotán	Chiquimula	Dictamen Jurídico y Proyecto de Declaración de Predio Catastrado
56	20-05-04-01865	Camotán	Chiquimula	Dictamen Jurídico y Proyecto de Declaración de Predio Catastrado
57	20-05-04-01866	Camotán	Chiquimula	Dictamen Jurídico y Proyecto de Declaración de Predio Catastrado
58	20-05-04-01867	Camotán	Chiquimula	Dictamen Jurídico y Proyecto de Declaración de Predio Catastrado
59	20-05-04-01868	Camotán	Chiquimula	Dictamen Jurídico y Proyecto de Declaración de Predio Catastrado
60	20-05-04-01869	Camotán	Chiquimula	Dictamen Jurídico y Proyecto de Declaración de Predio Catastrado
61	20-05-04-01870	Camotán	Chiquimula	Dictamen Jurídico y Proyecto de Declaración de Predio Catastrado
62	20-05-04-01871	Camotán	Chiquimula	Dictamen Jurídico y Proyecto de Declaración de Predio Catastrado
63	20-05-04-01872	Camotán	Chiquimula	Dictamen Jurídico y Proyecto de Declaración de Predio Catastrado
64	20-05-04-01873	Camotán	Chiquimula	Dictamen Jurídico y Proyecto de Declaración de Predio Catastrado
65	20-05-04-01874	Camotán	Chiquimula	Dictamen Jurídico y Proyecto de Declaración de Predio Catastrado
66	20-05-04-01875	Camotán	Chiquimula	Dictamen Jurídico y Proyecto de Declaración de Predio Catastrado
67	20-05-04-01876	Camotán	Chiquimula	Dictamen Jurídico y Proyecto de Declaración de Predio Catastrado
68	20-05-04-01878	Camotán	Chiquimula	Dictamen Jurídico y Proyecto de Declaración de Predio Catastrado
69	20-05-04-01879	Camotán	Chiquimula	Dictamen Jurídico y Proyecto de Declaración de Predio Catastrado
70	20-05-04-01465	Camotán	Chiquimula	Dictamen Jurídico y Proyecto de Declaración de Predio Catastrado
71	20-05-04-01881	Camotán	Chiquimula	Dictamen Jurídico y Proyecto de Declaración de Predio Catastrado
72	20-05-04-01882	Camotán	Chiquimula	Dictamen Jurídico y Proyecto de Declaración de Predio Catastrado
73	20-05-04-01883	Camotán	Chiquimula	Dictamen Jurídico y Proyecto de Declaración de Predio Catastrado
74	20-05-04-01884	Camotán	Chiquimula	Dictamen Jurídico y Proyecto de Declaración de Predio Catastrado

75	20-05-04-01886	Camotán	Chiquimula	Dictamen Jurídico y Proyecto de Declaración de Predio Catastrado
76	20-05-04-01916	Camotán	Chiquimula	Dictamen Jurídico y Proyecto de Declaración de Predio Catastrado
77	20-05-04-01918	Camotán	Chiquimula	Dictamen Jurídico y Proyecto de Declaración de Predio Catastrado
78	20-05-04-01919	Camotán	Chiquimula	Dictamen Jurídico y Proyecto de Declaración de Predio Catastrado
79	20-05-04-01920	Camotán	Chiquimula	Dictamen Jurídico y Proyecto de Declaración de Predio Catastrado
80	20-05-04-01923	Camotán	Chiquimula	Dictamen Jurídico y Proyecto de Declaración de Predio Catastrado
81	20-05-04-01925	Camotán	Chiquimula	Dictamen Jurídico y Proyecto de Declaración de Predio Catastrado
82	20-05-04-01880	Camotán	Chiquimula	Dictamen Jurídico y Proyecto de Declaración de Predio Catastrado
83	20-05-04-01885	Camotán	Chiquimula	Dictamen Jurídico y Proyecto de Declaración de Predio Catastrado
84	20-05-04-01924	Camotán	Chiquimula	Dictamen Jurídico y Proyecto de Declaración de Predio Catastrado
85	20-05-04-01926	Camotán	Chiquimula	Dictamen Jurídico y Proyecto de Declaración de Predio Catastrado
86	20-05-04-01927	Camotán	Chiquimula	Dictamen Jurídico y Proyecto de Declaración de Predio Catastrado
87	20-05-04-01933	Camotán	Chiquimula	Dictamen Jurídico y Proyecto de Declaración de Predio Catastrado
88	20-05-04-01934	Camotán	Chiquimula	Dictamen Jurídico y Proyecto de Declaración de Predio Catastrado
89	20-05-04-01938	Camotán	Chiquimula	Dictamen Jurídico y Proyecto de Declaración de Predio Catastrado
90	20-05-04-01957	Camotán	Chiquimula	Dictamen Jurídico y Proyecto de Declaración de Predio Catastrado
91	20-05-04-02012	Camotán	Chiquimula	Dictamen Jurídico y Proyecto de Declaración de Predio Catastrado
92	20-05-01-00718	Camotán	Chiquimula	Dictamen Jurídico y Proyecto de Declaración de Predio Catastrado
93	20-05-01-00829	Camotán	Chiquimula	Dictamen Jurídico y Proyecto de Declaración de Predio Catastrado
94	20-05-01-00939	Camotán	Chiquimula	Dictamen Jurídico y Proyecto de Declaración de Predio Catastrado
95	20-05-04-01472	Camotán	Chiquimula	Dictamen Jurídico y Proyecto de Declaración de Predio Catastrado
96	20-05-04-01524	Camotán	Chiquimula	Dictamen Jurídico y Proyecto de Declaración de Predio Catastrado
97	20-05-04-01770	Camotán	Chiquimula	Dictamen Jurídico y Proyecto de Declaración de Predio Catastrado
98	20-05-04-01794	Camotán	Chiquimula	Dictamen Jurídico y Proyecto de Declaración de Predio Catastrado
99	20-05-04-01804	Camotán	Chiquimula	Dictamen Jurídico y Proyecto de Declaración de Predio Catastrado
100	20-05-04-01805	Camotán	Chiquimula	Dictamen Jurídico y Proyecto de Declaración de Predio Catastrado
101	20-05-04-01903	Camotán	Chiquimula	Dictamen Jurídico y Proyecto de Declaración de Predio Catastrado
102	20-05-04-01904	Camotán	Chiquimula	Dictamen Jurídico y Proyecto de Declaración de Predio Catastrado
103	20-05-04-01905	Camotán	Chiquimula	Dictamen Jurídico y Proyecto de Declaración de Predio Catastrado
104	20-05-04-02024	Camotán	Chiquimula	Dictamen Jurídico y Proyecto de Declaración de Predio Catastrado
105	20-05-04-02054	Camotán	Chiquimula	Dictamen Jurídico y Proyecto de Declaración de Predio Catastrado
106	20-05-04-01906	Camotán	Chiquimula	Dictamen Jurídico y Proyecto de Declaración de Predio Catastrado
107	20-05-04-01907	Camotán	Chiquimula	Dictamen Jurídico y Proyecto de Declaración de Predio Catastrado
108	20-05-04-01908	Camotán	Chiquimula	Dictamen Jurídico y Proyecto de Declaración de Predio Catastrado
109	20-04-02-01019	Jocotán	Chiquimula	Dictamen Jurídico y Proyecto de Declaración de Predio Catastrado
110	20-04-02-00929	Jocotán	Chiquimula	Dictamen Jurídico y Proyecto de Declaración de Predio Catastrado
111	20-04-02-01770	Jocotán	Chiquimula	Dictamen Jurídico y Proyecto de Declaración de Predio Catastrado
112	20-04-02-01446	Jocotán	Chiquimula	Dictamen Jurídico y Proyecto de Declaración de Predio Catastrado

113	20-04-02-01702	Jocotán	Chiquimula	Dictamen Jurídico y Proyecto de Declaración de Predio Catastrado
114	20-04-02-06178	Jocotán	Chiquimula	Dictamen Jurídico y Proyecto de Declaración de Predio Catastrado
115	20-04-02-06191	Jocotán	Chiquimula	Dictamen Jurídico y Proyecto de Declaración de Predio Catastrado
116	20-04-02-03063	Jocotán	Chiquimula	Dictamen Jurídico y Proyecto de Declaración de Predio Catastrado
117	20-04-02-02350	Jocotán	Chiquimula	Dictamen Jurídico y Proyecto de Declaración de Predio Catastrado
118	20-04-02-06192	Jocotán	Chiquimula	Dictamen Jurídico y Proyecto de Declaración de Predio Catastrado
119	20-04-02-02685	Jocotán	Chiquimula	Dictamen Jurídico y Proyecto de Declaración de Predio Catastrado
120	20-04-02-01449	Jocotán	Chiquimula	Dictamen Jurídico y Proyecto de Declaración de Predio Catastrado
121	20-04-02-02666	Jocotán	Chiquimula	Dictamen Jurídico y Proyecto de Declaración de Predio Catastrado
122	20-04-02-07079	Jocotán	Chiquimula	Dictamen Jurídico y Proyecto de Declaración de Predio Catastrado
123	20-04-02-02196	Jocotán	Chiquimula	Dictamen Jurídico y Proyecto de Declaración de Predio Catastrado
124	20-04-02-02335	Jocotán	Chiquimula	Dictamen Jurídico y Proyecto de Declaración de Predio Catastrado
125	20-05-01-00717	Camotán	Chiquimula	Dictamen Jurídico y Proyecto de Declaración de Predio Catastrado
126	20-05-01-00826	Camotán	Chiquimula	Dictamen Jurídico y Proyecto de Declaración de Predio Catastrado
127	20-05-04-01967	Camotán	Chiquimula	Dictamen Jurídico y Proyecto de Declaración de Predio Catastrado
128	20-05-04-01968	Camotán	Chiquimula	Dictamen Jurídico y Proyecto de Declaración de Predio Catastrado
129	20-05-04-01975	Camotán	Chiquimula	Dictamen Jurídico y Proyecto de Declaración de Predio Catastrado
130	20-05-04-09070	Camotán	Chiquimula	Dictamen Jurídico y Proyecto de Declaración de Predio Catastrado
131	20-05-04-22004	Camotán	Chiquimula	Dictamen Jurídico y Proyecto de Declaración de Predio Catastrado
132	20-05-04-01453	Camotán	Chiquimula	Dictamen Jurídico y Proyecto de Declaración de Predio Catastrado
133	20-05-04-22743	Camotán	Chiquimula	Dictamen Jurídico y Proyecto de Declaración de Predio Catastrado
134	20-05-01-00828	Camotán	Chiquimula	Dictamen Jurídico y Proyecto de Declaración de Predio Catastrado
135	20-05-04-01427	Camotán	Chiquimula	Dictamen Jurídico y Proyecto de Declaración de Predio Catastrado
136	20-05-04-01795	Camotán	Chiquimula	Dictamen Jurídico y Proyecto de Declaración de Predio Catastrado
137	20-05-04-01912	Camotán	Chiquimula	Dictamen Jurídico y Proyecto de Declaración de Predio Catastrado
138	20-05-04-01460	Camotán	Chiquimula	Dictamen Jurídico y Proyecto de Declaración de Predio Catastrado
139	20-05-04-01471	Camotán	Chiquimula	Dictamen Jurídico y Proyecto de Declaración de Predio Catastrado
140	20-05-04-01478	Camotán	Chiquimula	Dictamen Jurídico y Proyecto de Declaración de Predio Catastrado
141	20-05-04-01479	Camotán	Chiquimula	Dictamen Jurídico y Proyecto de Declaración de Predio Catastrado
142	20-05-04-01512	Camotán	Chiquimula	Dictamen Jurídico y Proyecto de Declaración de Predio Catastrado
143	20-05-04-22102	Camotán	Chiquimula	Dictamen Jurídico y Proyecto de Declaración de Predio Catastrado
144	20-05-04-01628	Camotán	Chiquimula	Dictamen Jurídico y Proyecto de Declaración de Predio Catastrado
145	20-05-04-00373	Camotán	Chiquimula	Dictamen Jurídico y Proyecto de Declaración de Predio Catastrado
146	20-05-04-22014	Camotán	Chiquimula	Dictamen Jurídico y Proyecto de Declaración de Predio Catastrado
147	20-05-04-01520	Camotán	Chiquimula	Dictamen Jurídico y Proyecto de Declaración de Predio Catastrado
148	20-05-04-01521	Camotán	Chiquimula	Dictamen Jurídico y Proyecto de Declaración de Predio Catastrado
149	20-05-04-01522	Camotán	Chiquimula	Dictamen Jurídico y Proyecto de Declaración de Predio Catastrado
150	20-05-04-01563	Camotán	Chiquimula	Dictamen Jurídico y Proyecto de Declaración de Predio Catastrado

151	20-05-04-00414	Camotán	Chiquimula	Dictamen Jurídico y Proyecto de Declaración de Predio Catastrado
152	20-05-04-01246	Camotán	Chiquimula	Dictamen Jurídico y Proyecto de Declaración de Predio Catastrado
153	20-05-04-01413	Camotán	Chiquimula	Dictamen Jurídico y Proyecto de Declaración de Predio Catastrado
154	20-05-04-01444	Camotán	Chiquimula	Dictamen Jurídico y Proyecto de Declaración de Predio Catastrado
155	20-05-04-01462	Camotán	Chiquimula	Dictamen Jurídico y Proyecto de Declaración de Predio Catastrado
156	20-05-04-01463	Camotán	Chiquimula	Dictamen Jurídico y Proyecto de Declaración de Predio Catastrado
157	20-05-04-01476	Camotán	Chiquimula	Dictamen Jurídico y Proyecto de Declaración de Predio Catastrado
158	20-05-04-01481	Camotán	Chiquimula	Dictamen Jurídico y Proyecto de Declaración de Predio Catastrado
159	20-05-04-01484	Camotán	Chiquimula	Dictamen Jurídico y Proyecto de Declaración de Predio Catastrado
160	20-05-04-01485	Camotán	Chiquimula	Dictamen Jurídico y Proyecto de Declaración de Predio Catastrado
161	20-05-04-01486	Camotán	Chiquimula	Dictamen Jurídico y Proyecto de Declaración de Predio Catastrado
162	20-05-04-01487	Camotán	Chiquimula	Dictamen Jurídico y Proyecto de Declaración de Predio Catastrado
163	20-05-04-01495	Camotán	Chiquimula	Dictamen Jurídico y Proyecto de Declaración de Predio Catastrado
164	20-05-04-01564	Camotán	Chiquimula	Dictamen Jurídico y Proyecto de Declaración de Predio Catastrado
165	20-05-04-01596	Camotán	Chiquimula	Dictamen Jurídico y Proyecto de Declaración de Predio Catastrado
166	20-05-04-01605	Camotán	Chiquimula	Dictamen Jurídico y Proyecto de Declaración de Predio Catastrado
167	20-05-04-01606	Camotán	Chiquimula	Dictamen Jurídico y Proyecto de Declaración de Predio Catastrado
168	20-05-04-01614	Camotán	Chiquimula	Dictamen Jurídico y Proyecto de Declaración de Predio Catastrado
169	20-05-04-01714	Camotán	Chiquimula	Dictamen Jurídico y Proyecto de Declaración de Predio Catastrado
170	20-05-04-01632	Camotán	Chiquimula	Dictamen Jurídico y Proyecto de Declaración de Predio Catastrado
171	20-05-04-01633	Camotán	Chiquimula	Dictamen Jurídico y Proyecto de Declaración de Predio Catastrado
172	20-05-04-01634	Camotán	Chiquimula	Dictamen Jurídico y Proyecto de Declaración de Predio Catastrado
173	20-05-04-01638	Camotán	Chiquimula	Dictamen Jurídico y Proyecto de Declaración de Predio Catastrado
174	20-05-04-01686	Camotán	Chiquimula	Dictamen Jurídico y Proyecto de Declaración de Predio Catastrado
175	20-05-04-01687	Camotán	Chiquimula	Dictamen Jurídico y Proyecto de Declaración de Predio Catastrado
176	20-05-04-01688	Camotán	Chiquimula	Dictamen Jurídico y Proyecto de Declaración de Predio Catastrado
177	20-05-04-00410	Camotán	Chiquimula	Dictamen Jurídico y Proyecto de Declaración de Predio Catastrado
178	20-05-04-01726	Camotán	Chiquimula	Dictamen Jurídico y Proyecto de Declaración de Predio Catastrado
179	20-05-04-00418	Camotán	Chiquimula	Dictamen Jurídico y Proyecto de Declaración de Predio Catastrado
180	20-05-04-00500	Camotán	Chiquimula	Dictamen Jurídico y Proyecto de Declaración de Predio Catastrado
181	20-05-04-01741	Camotán	Chiquimula	Dictamen Jurídico y Proyecto de Declaración de Predio Catastrado
182	20-05-04-00790	Camotán	Chiquimula	Dictamen Jurídico y Proyecto de Declaración de Predio Catastrado
183	20-05-04-01050	Camotán	Chiquimula	Dictamen Jurídico y Proyecto de Declaración de Predio Catastrado
184	20-05-04-01337	Camotán	Chiquimula	Dictamen Jurídico y Proyecto de Declaración de Predio Catastrado
185	20-05-04-01702	Camotán	Chiquimula	Dictamen Jurídico y Proyecto de Declaración de Predio Catastrado
186	20-05-04-01715	Camotán	Chiquimula	Dictamen Jurídico y Proyecto de Declaración de Predio Catastrado
187	20-05-04-01716	Camotán	Chiquimula	Dictamen Jurídico y Proyecto de Declaración de Predio Catastrado
188	20-05-04-01738	Camotán	Chiquimula	Dictamen Jurídico y Proyecto de Declaración de Predio Catastrado

189	20-05-04-01739	Camotán	Chiquimula	Dictamen Jurídico y Proyecto de Declaración de Predio Catastrado
190	20-05-04-01620	Camotán	Chiquimula	Dictamen Jurídico y Proyecto de Declaración de Predio Catastrado
191	20-05-04-00316	Camotán	Chiquimula	Dictamen Jurídico y Proyecto de Declaración de Predio Catastrado
192	20-05-04-01742	Camotán	Chiquimula	Dictamen Jurídico y Proyecto de Declaración de Predio Catastrado
193	20-05-04-01743	Camotán	Chiquimula	Dictamen Jurídico y Proyecto de Declaración de Predio Catastrado
194	20-05-04-01745	Camotán	Chiquimula	Dictamen Jurídico y Proyecto de Declaración de Predio Catastrado
195	20-05-04-01746	Camotán	Chiquimula	Dictamen Jurídico y Proyecto de Declaración de Predio Catastrado
196	20-05-04-01782	Camotán	Chiquimula	Dictamen Jurídico y Proyecto de Declaración de Predio Catastrado
197	20-05-04-01790	Camotán	Chiquimula	Dictamen Jurídico y Proyecto de Declaración de Predio Catastrado
198	20-05-04-01802	Camotán	Chiquimula	Dictamen Jurídico y Proyecto de Declaración de Predio Catastrado
199	20-05-04-01807	Camotán	Chiquimula	Dictamen Jurídico y Proyecto de Declaración de Predio Catastrado
200	20-05-04-00135	Camotán	Chiquimula	Dictamen Jurídico y Proyecto de Declaración de Predio Catastrado
201	20-05-04-01785	Camotán	Chiquimula	Dictamen Jurídico y Proyecto de Declaración de Predio Catastrado
202	20-05-04-01806	Camotán	Chiquimula	Dictamen Jurídico y Proyecto de Declaración de Predio Catastrado
203	20-05-04-01426	Camotán	Chiquimula	Dictamen Jurídico y Proyecto de Declaración de Predio Catastrado
204	20-05-04-01477	Camotán	Chiquimula	Dictamen Jurídico y Proyecto de Declaración de Predio Catastrado
205	20-05-04-01600	Camotán	Chiquimula	Dictamen Jurídico y Proyecto de Declaración de Predio Catastrado
206	20-05-04-01616	Camotán	Chiquimula	Dictamen Jurídico y Proyecto de Declaración de Predio Catastrado
207	20-05-04-01637	Camotán	Chiquimula	Dictamen Jurídico y Proyecto de Declaración de Predio Catastrado
208	20-05-04-01668	Camotán	Chiquimula	Dictamen Jurídico y Proyecto de Declaración de Predio Catastrado
209	20-05-04-01669	Camotán	Chiquimula	Dictamen Jurídico y Proyecto de Declaración de Predio Catastrado
210	20-05-04-01671	Camotán	Chiquimula	Dictamen Jurídico y Proyecto de Declaración de Predio Catastrado
211	20-05-04-01672	Camotán	Chiquimula	Dictamen Jurídico y Proyecto de Declaración de Predio Catastrado
212	20-05-04-01673	Camotán	Chiquimula	Dictamen Jurídico y Proyecto de Declaración de Predio Catastrado
213	20-05-04-01692	Camotán	Chiquimula	Dictamen Jurídico y Proyecto de Declaración de Predio Catastrado
214	20-05-04-01693	Camotán	Chiquimula	Dictamen Jurídico y Proyecto de Declaración de Predio Catastrado
215	20-05-04-01750	Camotán	Chiquimula	Dictamen Jurídico y Proyecto de Declaración de Predio Catastrado
216	20-05-04-01642	Camotán	Chiquimula	Dictamen Jurídico y Proyecto de Declaración de Predio Catastrado
217	20-05-04-01670	Camotán	Chiquimula	Dictamen Jurídico y Proyecto de Declaración de Predio Catastrado
218	20-05-04-01784	Camotán	Chiquimula	Dictamen Jurídico y Proyecto de Declaración de Predio Catastrado
219	20-05-04-01751	Camotán	Chiquimula	Dictamen Jurídico y Proyecto de Declaración de Predio Catastrado
220	20-05-04-01753	Camotán	Chiquimula	Dictamen Jurídico y Proyecto de Declaración de Predio Catastrado
221	20-05-04-01754	Camotán	Chiquimula	Dictamen Jurídico y Proyecto de Declaración de Predio Catastrado
222	20-05-04-01757	Camotán	Chiquimula	Dictamen Jurídico y Proyecto de Declaración de Predio Catastrado
223	20-05-04-01792	Camotán	Chiquimula	Dictamen Jurídico y Proyecto de Declaración de Predio Catastrado
224	20-05-04-01813	Camotán	Chiquimula	Dictamen Jurídico y Proyecto de Declaración de Predio Catastrado
225	20-06-01-00260	Olopa	Chiquimula	Dictamen Jurídico y Proyecto de Declaración de Predio Catastrado
226	19-07-01-02951	Cabañas	Zacapa	Dictamen Jurídico y Proyecto de Declaración de Predio Catastrado

227	19-07-01-02950	Cabañas	Zacapa	Dictamen Jurídico y Proyecto de Declaración de Predio Catastrado
228	20-05-04-00319	Camotán	Chiquimula	Dictamen Jurídico y Proyecto de Declaración de Predio Catastrado
229	20-05-04-22834	Camotán	Chiquimula	Dictamen Jurídico y Proyecto de Declaración de Predio Catastrado
230	20-05-04-22885	Camotán	Chiquimula	Dictamen Jurídico y Proyecto de Declaración de Predio Catastrado
231	20-05-04-22895	Camotán	Chiquimula	Dictamen Jurídico y Proyecto de Declaración de Predio Catastrado
232	20-05-04-22678	Camotán	Chiquimula	Dictamen Jurídico y Proyecto de Declaración de Predio Catastrado
233	20-05-04-22679	Camotán	Chiquimula	Dictamen Jurídico y Proyecto de Declaración de Predio Catastrado
234	20-05-04-22680	Camotán	Chiquimula	Dictamen Jurídico y Proyecto de Declaración de Predio Catastrado
235	20-05-04-22681	Camotán	Chiquimula	Dictamen Jurídico y Proyecto de Declaración de Predio Catastrado
236	20-05-04-22754	Camotán	Chiquimula	Dictamen Jurídico y Proyecto de Declaración de Predio Catastrado
237	20-05-04-22762	Camotán	Chiquimula	Dictamen Jurídico y Proyecto de Declaración de Predio Catastrado
238	20-05-04-00424	Camotán	Chiquimula	Dictamen Jurídico y Proyecto de Declaración de Predio Catastrado
239	20-05-04-00782	Camotán	Chiquimula	Dictamen Jurídico y Proyecto de Declaración de Predio Catastrado
240	20-05-04-00800	Camotán	Chiquimula	Dictamen Jurídico y Proyecto de Declaración de Predio Catastrado
241	20-05-04-00834	Camotán	Chiquimula	Dictamen Jurídico y Proyecto de Declaración de Predio Catastrado
242	20-05-04-00849	Camotán	Chiquimula	Dictamen Jurídico y Proyecto de Declaración de Predio Catastrado
243	20-05-04-01298	Camotán	Chiquimula	Dictamen Jurídico y Proyecto de Declaración de Predio Catastrado
244	20-05-04-01604	Camotán	Chiquimula	Dictamen Jurídico y Proyecto de Declaración de Predio Catastrado
245	20-05-04-01858	Camotán	Chiquimula	Dictamen Jurídico y Proyecto de Declaración de Predio Catastrado
246	20-05-04-22709	Camotán	Chiquimula	Dictamen Jurídico y Proyecto de Declaración de Predio Catastrado
247	20-05-04-22717	Camotán	Chiquimula	Dictamen Jurídico y Proyecto de Declaración de Predio Catastrado
248	20-05-04-22731	Camotán	Chiquimula	Dictamen Jurídico y Proyecto de Declaración de Predio Catastrado
249	20-05-04-22732	Camotán	Chiquimula	Dictamen Jurídico y Proyecto de Declaración de Predio Catastrado
250	20-05-04-22594	Camotán	Chiquimula	Dictamen Jurídico y Proyecto de Declaración de Predio Catastrado
251	20-05-04-22827	Camotán	Chiquimula	Dictamen Jurídico y Proyecto de Declaración de Predio Catastrado
252	20-05-04-22766	Camotán	Chiquimula	Dictamen Jurídico y Proyecto de Declaración de Predio Catastrado
253	20-05-04-01297	Camotán	Chiquimula	Dictamen Jurídico y Proyecto de Declaración de Predio Catastrado
254	20-05-04-22087	Camotán	Chiquimula	Dictamen Jurídico y Proyecto de Declaración de Predio Catastrado
255	20-05-04-02004	Camotán	Chiquimula	Dictamen Jurídico y Proyecto de Declaración de Predio Catastrado
256	20-05-04-01594	Camotán	Chiquimula	Dictamen Jurídico y Proyecto de Declaración de Predio Catastrado
257	20-05-04-01941	Camotán	Chiquimula	Dictamen Jurídico y Proyecto de Declaración de Predio Catastrado
258	20-05-04-22832	Camotán	Chiquimula	Dictamen Jurídico y Proyecto de Declaración de Predio Catastrado
259	20-04-02-00930	Jocotán	Chiquimula	Dictamen Jurídico y Proyecto de Declaración de Predio Catastrado

260	20-04-02-06054	Jocotán	Chiquimula	Dictamen Jurídico y Proyecto de Declaración de Predio Catastrado
261	20-04-01-04165	Jocotán	Chiquimula	Dictamen Jurídico y Proyecto de Declaración de Predio Catastrado
262	20-04-01-04166	Jocotán	Chiquimula	Dictamen Jurídico y Proyecto de Declaración de Predio Catastrado
263	20-04-02-00052	Jocotán	Chiquimula	Dictamen Jurídico y Proyecto de Declaración de Predio Catastrado
264	20-04-02-06899	Jocotán	Chiquimula	Dictamen Jurídico y Proyecto de Declaración de Predio Catastrado
265	20-04-02-07208	Jocotán	Chiquimula	Dictamen Jurídico y Proyecto de Declaración de Predio Catastrado
266	20-04-02-07211	Jocotán	Chiquimula	Dictamen Jurídico y Proyecto de Declaración de Predio Catastrado
267	20-04-02-07213	Jocotán	Chiquimula	Dictamen Jurídico y Proyecto de Declaración de Predio Catastrado
268	20-04-02-07221	Jocotán	Chiquimula	Dictamen Jurídico y Proyecto de Declaración de Predio Catastrado
269	20-04-02-00053	Jocotán	Chiquimula	Dictamen Jurídico y Proyecto de Declaración de Predio Catastrado
270	20-04-02-07078	Jocotán	Chiquimula	Dictamen Jurídico y Proyecto de Declaración de Predio Catastrado
271	20-04-02-02317	Jocotán	Chiquimula	Dictamen Jurídico y Proyecto de Declaración de Predio Catastrado
272	20-04-02-00999	Jocotán	Chiquimula	Dictamen Jurídico y Proyecto de Declaración de Predio Catastrado
273	20-04-02-03591	Jocotán	Chiquimula	Dictamen Jurídico y Proyecto de Declaración de Predio Catastrado
274	20-04-02-03091	Jocotán	Chiquimula	Dictamen Jurídico y Proyecto de Declaración de Predio Catastrado
275	20-04-02-05897	Jocotán	Chiquimula	Dictamen Jurídico y Proyecto de Declaración de Predio Catastrado
276	20-04-02-05987	Jocotán	Chiquimula	Dictamen Jurídico y Proyecto de Declaración de Predio Catastrado
277	20-04-02-06134	Jocotán	Chiquimula	Dictamen Jurídico y Proyecto de Declaración de Predio Catastrado
278	20-04-02-06135	Jocotán	Chiquimula	Dictamen Jurídico y Proyecto de Declaración de Predio Catastrado
279	20-04-02-01080	Jocotán	Chiquimula	Dictamen Jurídico y Proyecto de Declaración de Predio Catastrado
280	20-04-02-01453	Jocotán	Chiquimula	Dictamen Jurídico y Proyecto de Declaración de Predio Catastrado
281	20-04-02-06085	Jocotán	Chiquimula	Dictamen Jurídico y Proyecto de Declaración de Predio Catastrado
282	20-04-02-06384	Jocotán	Chiquimula	Dictamen Jurídico y Proyecto de Declaración de Predio Catastrado
283	20-04-02-06386	Jocotán	Chiquimula	Dictamen Jurídico y Proyecto de Declaración de Predio Catastrado
284	20-04-02-01746	Jocotán	Chiquimula	Dictamen Jurídico y Proyecto de Declaración de Predio Catastrado
285	20-04-02-02199	Jocotán	Chiquimula	Dictamen Jurídico y Proyecto de Declaración de Predio Catastrado
286	20-04-02-06352	Jocotán	Chiquimula	Dictamen Jurídico y Proyecto de Declaración de Predio Catastrado
287	20-04-02-06375	Jocotán	Chiquimula	Dictamen Jurídico y Proyecto de Declaración de Predio Catastrado
288	20-04-02-06816	Jocotán	Chiquimula	Dictamen Jurídico y Proyecto de Declaración de Predio Catastrado
<b>TOTAL, DE DICTAMENES Y PROYECTOS DE DECLARACIÓN DE PREDIO CATASTRADO</b>				<b>288 predios</b>

**Guatemala 31 de marzo 2026**

**Licenciado**

**Jorge Mario Ramos Galindo**

Coordinador de Recursos Humanos

Registro de Información Catastral de Guatemala

Presente.

Estimado Lic. Ramos:

Me es grato dirigirme a usted con el propósito de extender la presente **CARTA DE ACEPTACIÓN** del resultado final de la prestación del servicio contratado.

En virtud del párrafo anterior me permito informar que, según el plazo de Vigencia del Contrato No. **RIC-R-029-0081-2026** del contratista: **MYNOR HUGO CABRERA ARCHILA** quien prestó sus Servicios **PROFESIONALES**. Recibí a entera satisfacción los Servicios o Productos establecidos en dicho contrato, por lo tanto, confirmo el cumplimiento de las actividades asignadas en su contratación.

Sin otro particular me suscribo de usted.

Atentamente.



Ing. Agr. Carlos Cristian Josué  
Espinoza Portillo  
Director Municipal  
Zacapa-Chic, Umuia  
RIC  
Registro de Información Catastral de Guatemala

**Guatemala 31 de marzo 2026**

**Licenciado**

**Jorge Mario Ramos Galindo**

Coordinador de Recursos Humanos

Registro de Información Catastral de Guatemala

Presente.

Estimado Lic. Ramos:

Me es grato dirigirme a usted con el propósito de extender la presente **CARTA DE ACEPTACIÓN** del resultado final de la prestación del servicio contratado.

En virtud del párrafo anterior me permito informar que, según el plazo de Vigencia del Contrato No. **RIC-R-029-0081-2026** del contratista: **MYNOR HUGO CABRERA ARCHILA** quien prestó sus Servicios **PROFESIONALES**. Recibí a entera satisfacción los Servicios o Productos establecidos en dicho contrato, por lo tanto, confirmo el cumplimiento de las actividades asignadas en su contratación.

Sin embargo, se hace la aclaración que no se efectuaron algunas actividades establecidas en los términos de referencia, por no ser requeridas en el cumplimiento de las mismas.

Sin otro particular me suscribo de usted.

Atentamente.



Ing. Agr. Carlos Cristian Josué  
Espinoza Portillo  
Director Municipal  
Zacapa-Chicuintula  
Registro de Información Catastral de Guatemala

**REGISTRO DE INFORMACIÓN CATASTRAL DE GUATEMALA  
INFORME MENSUAL DE ACTIVIDADES**

<b>RENLÓN PRESUPUESTARIO 029 "OTRAS REMUNERACIONES DEL PERSONAL TEMPORAL"</b>	
<b>NOMBRE DEL CONTRATISTA:</b> BRENNER YUBINY GRANADOS PINTO	<b>No. De Contrato:</b> RIC-R-029-0082-2026
<b>NOMBRE DEL SERVICIO:</b> Servicios Técnicos de Seguimiento de Casos Especiales	<b>Dirección Municipal, Gerencia, Coordinación o Unidad:</b> Dirección Municipal de Zacapa-Chiquimula
<b>Proyecto:</b> Registro de Información Catastral de Guatemala –RIC-	<b>Informe correspondiente al mes de:</b> Marzo 2026

- Se solicitó la actualización de la información catastral del CCC 19-04-03-01778, a efecto de modificar el registro en la base de datos, ya que la pretensión total fue resuelta mediante acuerdo entre las partes y se dio de baja la información gráfica correspondiente. No obstante, en la tabla de atributos el campo "código" aún figura con la denominación "2", cuando conforme al estado actual del expediente corresponde "0", por lo que se solicitó realizar la actualización respectiva.
- Se dió seguimiento a la resolución de pretensión total del CCC 19-04-06-01354, en virtud de haberse solicitado la rectificación de Titular Catastral, ya que una de las personas que pretendía el predio desistió de forma expresa y voluntaria. Por lo anterior, se solicitó realizar la actualización correspondiente en el registro catastral.
- Se dió seguimiento a la solicitud de asignación de predio correspondiente al CCC 20-04-02-01050, con el objetivo de efectuar el trámite de pretensión total, por lo que se solicitó realizar las gestiones y actualizaciones correspondientes en el registro catastral.
- Se solicitó la actualización de la información catastral del CCC 19-04-03-01706, a efecto de modificar el registro en la base de datos, ya que la pretensión total fue resuelta mediante acuerdo entre las partes y se dio de baja la información gráfica correspondiente. No obstante, en la tabla de atributos el campo "código" aún figura con la denominación "2", cuando conforme al estado actual del expediente corresponde "0", por lo que se solicitó realizar la actualización respectiva.

- Participación en reunión del COMUDE en Aldea El Obraje, Ipala, Chiquimula, en la cual se brindó acompañamiento y seguimiento a temas relacionados con levantamiento catastral.



- Apoyo en actividades de volanteo y visitas domiciliarias en Aldea El Obraje, Ipala, Chiquimula, como parte de las acciones de divulgación e información a la población sobre el proceso de levantamiento catastral.



- Apoyo en llenado de fichas de Investigación de campo en Aldea El Obraje, Ipala, Chiquimula, como parte del proceso de levantamiento catastral realizado en la zona.





- Se realizó 10 visitas técnicas de campo para la posterior emisión de informes técnicos para cumplir con los requisitos en Registro Público de solicitudes de diferentes gestiones realizadas dentro de Mantemiento Catastral en diferentes municipios del departamento de Zacapa y Chiquimula.

No.	CCC
1	19-04-03-00918
2	19-03-01-01595
3	19-04-03-03134
4	19-04-03-04809
5	19-03-02-05635

No.	CCC
6	19-03-02-05634
7	20-05-04-00209
8	19-03-02-00378
9	19-03-02-05864
10	19-10-01-00069



**FIRMA:**   
**BRENNER YUBINY GRANADOS PINTO**  
 Servicios Técnicos de Seguimiento de Casos Especiales

**Vo.Bo.:**   
 Ing. Agr. Carlos Cristian Josué Espinoza Portillo  
 Director Municipal  
 Zacapa-Chiquimula

**REGISTRO DE INFORMACIÓN CATASTRAL DE GUATEMALA  
INFORME FINAL DE ACTIVIDADES**

<b>RENLÓN PRESUPUESTARIO 029 "OTRAS REMUNERACIONES DEL PERSONAL TEMPORAL"</b>	
<b>Nombre del Contratista:</b> BRENNER YUBINY GRANADOS PINTO	<b>No. De Contrato:</b> RIC-R-029-0082-2026
<b>Nombre del Servicio:</b> Servicios Técnicos de Seguimiento de Casos Especiales	<b>Dirección Municipal, Gerencia, Coordinación o Unidad:</b> Dirección Municipal de Zacapa-Chiquimula
<b>Proyecto:</b> Registro de Información Catastral de Guatemala –RIC-	<b>Plazo del Contrato:</b> De Enero a Marzo 2026

<b>LISTADO DE ACTIVIDADES SEGÚN TDR DEL CONTRATO SUSCRITO</b>	<b>RESULTADOS OBTENIDOS</b>
a) Participar en los diferentes órganos presentes en las zonas declaradas y zonas en proceso catastral que traten el tema agrario o cualquier otro relacionado con el proceso catastral y que tenga actividad y participación en la región (municipal, departamental o regional)..	- Durante la vigencia de este contrato, no se realizó esta actividad, por no ser requerida en el periodo de contratación.
b) Participar en casos de conflictividad agraria relacionados con el proceso catastral.	- Se solicitó la actualización de la información catastral del CCC 19-04-03-01778, a efecto de modificar el registro en la base de datos, ya que la pretensión total fue resuelta mediante acuerdo entre las partes y se dio de baja la información gráfica correspondiente. No obstante, en la tabla de atributos el campo "código" aún figura con la denominación "2", cuando conforme al estado actual del expediente corresponde "0", por lo que se solicitó realizar la actualización respectiva.  - Se solicitó la actualización de la información catastral del CCC 19-04-03-01706, a efecto de modificar el registro en la base de datos, ya que la pretensión total fue resuelta mediante acuerdo entre las partes y se dio de baja la

	<p>información gráfica correspondiente. No obstante, en la tabla de atributos el campo "código" aún figura con la denominación "2", cuando conforme al estado actual del expediente corresponde "0", por lo que se solicitó realizar la actualización respectiva.</p>
<p>c) Dar seguimiento a casos de conflictividad agraria relacionados con el proceso catastral.</p>	<ul style="list-style-type: none"> <li>- Atención y seguimiento a solicitud presentada por interesados sobre la pretensión de mojones y linderos del predio de clasificación catastral CCC: 19-04-06-02872 del municipio de Gualán, departamento de Zacapa.</li> <li>- Atención y seguimiento a solicitud presentada por interesados sobre la pretensión de mojones y linderos del predio de clasificación catastral CCC: 19-03-02-02685 del municipio de Río Hondo, departamento de Zacapa.</li> <li>- Atención y seguimiento a solicitud presentada por interesados sobre la pretensión de mojones y linderos del predio de clasificación catastral CCC: 19-04-06-04160 del municipio de Gualán, departamento de Zacapa.</li> <li>- Atención y seguimiento a solicitud presentada por interesados sobre la pretensión de mojones y linderos del predio de clasificación catastral CCC: 19-05-02-00651 del municipio de Teculután, departamento de Zacapa.</li> <li>- Atención y seguimiento a solicitud presentada por interesados sobre la pretensión de</li> </ul>

mojones y linderos del predio de clasificación catastral CCC: 19-04-06-02406 del municipio de Gualán, departamento de Zacapa.

- Atención y seguimiento a solicitud presentada por interesados sobre la pretensión de mojones y linderos del predio de clasificación catastral CCC: 19-04-06-04320 del municipio de Gualán, departamento de Zacapa.
- Atención y seguimiento a solicitud presentada por interesados sobre la pretensión de mojones y linderos del predio de clasificación catastral CCC: 19-05-02-00651 del municipio de Teculután, departamento de Zacapa.
- Atención y seguimiento a solicitud presentada por interesados sobre la pretensión de mojones y linderos del predio de clasificación catastral CCC: 19-05-02-00652 del municipio de Teculután, departamento de Zacapa.
- Se dió seguimiento a la resolución de pretensión total del CCC 19-04-06-01354, en virtud de haberse solicitado la rectificación de Titular Catastral, ya que una de las personas que pretendía el predio desistió de forma expresa y voluntaria. Por lo anterior, se solicitó realizar la actualización correspondiente en el registro catastral.
- Se dió seguimiento a la solicitud de asignación de predio correspondiente al CCC 20-04-02-01050, con el objetivo de efectuar el trámite

	<p>de pretensión total, por lo que se solicitó realizar las gestiones y actualizaciones correspondientes en el registro catastral.</p>																						
<p>d) Apoyar en temas relacionados con la situación agraria del municipio o departamento deberá abrir un espacio de diálogo y negociación para la viabilización del proceso catastral en las áreas de trabajo, así como la identificación de autoridades y líderes comunitarios para la respectiva coordinación de trabajo.</p>	<ul style="list-style-type: none"> <li>- Participación en reunión del COMUDE en Aldea El Obraje, Ipala, Chiquimula, en la cual se brindó acompañamiento y seguimiento a temas relacionados con levantamiento catastral.</li> <li>- Apoyo en actividades de volanteo y visitas domiciliarias en Aldea El Obraje, Ipala, Chiquimula, como parte de las acciones de divulgación e información a la población sobre el proceso de levantamiento catastral.</li> </ul>																						
<p>e) Apoyar en la actualización de la base de datos sobre los casos de conflictividad agraria relacionados con el proceso catastral.</p>	<ul style="list-style-type: none"> <li>- Se realizó 10 visitas técnicas de campo para la posterior emisión de informes técnicos para cumplir con los requisitos en Registro Público de solicitudes de diferentes gestiones realizadas dentro de Mantenimiento Catastral en diferentes municipios del departamento de Zacapa y Chiquimula.</li> </ul> <table border="1" data-bbox="971 1373 1333 1791"> <thead> <tr> <th>No.</th> <th>CCC</th> </tr> </thead> <tbody> <tr><td>1</td><td>19-04-03-00918</td></tr> <tr><td>2</td><td>19-03-01-01595</td></tr> <tr><td>3</td><td>19-04-03-03134</td></tr> <tr><td>4</td><td>19-04-03-04809</td></tr> <tr><td>5</td><td>19-03-02-05635</td></tr> <tr><td>6</td><td>19-03-02-05634</td></tr> <tr><td>7</td><td>20-05-04-00209</td></tr> <tr><td>8</td><td>19-03-02-00378</td></tr> <tr><td>9</td><td>19-03-02-05864</td></tr> <tr><td>10</td><td>19-10-01-00069</td></tr> </tbody> </table>	No.	CCC	1	19-04-03-00918	2	19-03-01-01595	3	19-04-03-03134	4	19-04-03-04809	5	19-03-02-05635	6	19-03-02-05634	7	20-05-04-00209	8	19-03-02-00378	9	19-03-02-05864	10	19-10-01-00069
No.	CCC																						
1	19-04-03-00918																						
2	19-03-01-01595																						
3	19-04-03-03134																						
4	19-04-03-04809																						
5	19-03-02-05635																						
6	19-03-02-05634																						
7	20-05-04-00209																						
8	19-03-02-00378																						
9	19-03-02-05864																						
10	19-10-01-00069																						
<p>f) Realizar Informes y dictámenes de casos asignados.</p>	<ul style="list-style-type: none"> <li>- Durante la vigencia de este contrato, no se</li> </ul>																						

	realizó esta actividad, por no ser requerida en el periodo de contratación.
g) Otras actividades que sean asignadas por el supervisor de los servicios contratados.	- Apoyo en llenado de fichas de Investigación de campo en Aldea El Obraje, Ipala, Chiquimula, como parte del proceso de levantamiento catastral realizado en la zona.

<p><b>FIRMA:</b> </p> <p><b>BRENNER YUBINY GRANADOS PINTO</b> Servicios Técnicos de Seguimiento de Casos Especiales</p>	<p><b>Vo.Bo.:</b> </p> <p><b>Ing. Agr. Carlos Cristian Josué Espinoza Portillo</b> Director Municipal Zacapa-Chiquimula</p> 
<p><b>Aprobado:</b> </p> <p><b>Jorge Mario Ramos Galindo</b> Coordinador de Recursos Humanos</p>  	

**RIC**

**Guatemala 31 de marzo 2026**

**Licenciado**

**Jorge Mario Ramos Galindo**

Coordinador de Recursos Humanos  
Registro de Información Catastral de Guatemala  
Presente.

Estimado Lic. Ramos:

Me es grato dirigirme a usted con el propósito de extender la presente **CARTA DE ACEPTACIÓN** del resultado final de la prestación del servicio contratado.

En virtud del párrafo anterior me permito informar que, según el plazo de Vigencia del Contrato No. **RIC-R-029-0082-2026** del contratista: Brenner Yubiny Granados Pinto quien prestó sus Servicios **Técnicos**. Recibí a entera satisfacción los Servicios o Productos establecidos en dicho contrato, por lo tanto, confirmo el cumplimiento de las actividades asignadas en su contratación.

Sin otro particular me suscribo de usted.

Atentamente.

Firma: \_\_\_\_\_

Ing. Agr. Carlos Cristian Josué Espinoza Portillo  
Director Municipal  
Zacapa-Chiquimula



**Guatemala 31 de marzo 2026**

**Licenciado**

**Jorge Mario Ramos Galindo**

Coordinador de Recursos Humanos  
Registro de Información Catastral de Guatemala  
Presente.

Estimado Lic. Ramos:

Me es grato dirigirme a usted con el propósito de extender la presente **CARTA DE ACEPTACIÓN** del resultado final de la prestación del servicio contratado.

En virtud del párrafo anterior me permito informar que, según el plazo de Vigencia del Contrato No. **RIC-R-029-0082-2026** del contratista: Brenner Yubiny Granados Pinto quien prestó sus Servicios **Técnicos**. Recibí a entera satisfacción los Servicios o Productos establecidos en dicho contrato, por lo tanto, confirmo el cumplimiento de las actividades asignadas en su contratación.

Sin embargo, se hace la aclaración que no se efectuaron algunas actividades establecidas en los términos de referencia, por no ser requeridas en el cumplimiento de las mismas.

Sin otro particular me suscribo de usted.

Atentamente.

Firma: \_\_\_\_\_


Ing. Agr. Carlos Cristian Josué Espinoza Portillo  
Director Municipal  
Zacapa-Chiquimula



**REGISTRO DE INFORMACIÓN CATASTRAL DE GUATEMALA  
INFORME MENSUAL DE ACTIVIDADES**

<b>REGLÓN PRESUPUESTARIO 029 "OTRAS REMUNERACIONES DEL PERSONAL TEMPORAL"</b>	
<b>NOMBRE DEL CONTRATISTA:</b> JOSÉ ROBERTO PORTILLO PAZ	<b>No. De Contrato:</b> RIC-R-029-0083-2026
<b>NOMBRE DEL SERVICIO:</b> Servicios Profesionales para la Atención de Conflictividad Agraria y Catastral	<b>Dirección Municipal, Gerencia, Coordinación o Unidad:</b> Dirección Municipal de Zacapa-Chiquimula
<b>Proyecto:</b> Registro de Información Catastral de Guatemala -RIC-	<b>Informe correspondiente al mes de:</b> marzo 2026

- Se coordinaron diligencias de campo con técnicos catastrales y el auxiliar fiscal responsable, derivado de la solicitud realizada por la Fiscalía Municipal del Ministerio Público en Camotán, Chiquimula.
- Se coordinaron diligencias de campo con técnicos catastrales y el auxiliar fiscal responsable, derivado de la solicitud realizada por la Fiscalía Municipal del Ministerio Público en Camotán, Chiquimula.
- Se apoyó en la atención y análisis de la situación, a la solicitud del Alcalde de San Juan Ermita Wilson Guerra, se evaluó el requerimiento de una finca privada para su regularización. No obstante, se dictaminó como improcedente, debido a que dicho proceso aplica única y exclusivamente a predios ubicados en fincas municipales.
- Apoyo a la comunicación social en el municipio de Ipala del departamento de Chiquimula, desarrollando los trabajos programados por técnicos de Registro de Información Catastral RIC en el casco urbano del municipio.




- Apoyo a la comunicación social en el municipio de Camotán del departamento de Chiquimula, desarrollando los trabajos programados por técnicos de Registro de Información Catastral RIC en la aldea Capalja del municipio.



- Se asistió a la reunión de COMUDE en el municipio de Gualan Zacapa, con el objetivo de participar y apoyar las diferentes gestiones que se puedan desarrollar en el municipio.
- Se apoyó con el análisis para la junta conciliatoria del municipio de Ipala, departamento de Chiquimula para resolver la conflictividad de linderos entre los afectados.

**FIRMA:**

  
 \_\_\_\_\_  
 JOSÉ ROBERTO PORTILLO PAZ  
 Ingeniero Agrónomo  
 Servicios Profesionales para la Atención de  
 Conflictividad Agraria y Catastral

**Vo.Bo.:**

  
 \_\_\_\_\_  
 Ing. Agr. Carlos Cristian Josué  
 Espinoza Portillo  
 Director Municipal  
 Registro de Información Catastral de Chiquimula

**REGISTRO DE INFORMACIÓN CATASTRAL DE GUATEMALA  
INFORME FINAL DE ACTIVIDADES**

<b>RENLÓN PRESUPUESTARIO 029 "OTRAS REMUNERACIONES DEL PERSONAL TEMPORAL"</b>	
<b>Nombre del Contratista:</b> JOSÉ ROBERTO PORTILLO PAZ	<b>No. De Contrato:</b> RIC-R-029-0083-2026
<b>Nombre del Servicio:</b> Servicios Profesionales para la Atención de Conflictividad Agraria y Catastral	<b>Dirección Municipal, Gerencia, Coordinación o Unidad:</b> Dirección Municipal de Zacapa-Chiquimula
<b>Proyecto:</b> Registro de Información Catastral de Guatemala –RIC-	<b>Plazo del Contrato:</b> De enero a marzo 2026

<b>LISTADO DE ACTIVIDADES SEGÚN TDR DEL CONTRATO SUSCRITO</b>	<b>RESULTADOS OBTENIDOS</b>
<p>a) Programar las actividades que estará desarrollando en el ámbito del análisis de casos agrarios.</p>	<ul style="list-style-type: none"> <li>- Se coordinaron diligencias de campo con técnicos catastrales y el auxiliar fiscal responsable, derivado de la solicitud realizada por la Fiscalía Municipal del Ministerio Público en Camotán, Chiquimula.</li> <li>- Se coordinaron diligencias de campo con técnicos catastrales y el auxiliar fiscal responsable, derivado de la solicitud realizada por la Fiscalía Municipal del Ministerio Público en Camotán, Chiquimula.</li> <li>- Se coordinaron diligencias de campo con técnicos catastrales y el auxiliar fiscal responsable, derivado de la solicitud realizada por la Fiscalía Municipal del Ministerio Público en Ipala, Chiquimula.</li> </ul>
<p>b) Realizar la investigación, análisis e informes requeridos por instituciones gubernamentales y particulares sobre conflictos agrarios y catastrales;</p>	<ul style="list-style-type: none"> <li>- Se apoyó en la atención y análisis de la situación, a la solicitud del Alcalde de San Juan Ermita Wilson Guerra, se evaluó el requerimiento de una finca privada para su regularización. No obstante, se dictaminó como improcedente, debido a que dicho proceso aplica única y exclusivamente a</li> </ul>

	predios ubicados en fincas municipales.
c) Atender los casos de conflictividad agraria relacionados con el proceso catastral.	- Se apoyó con el análisis para la junta conciliatoria del municipio de Ipala para resolver la conflictividad de linderos entre los afectados.
d) Apoyar en las actividades necesarias para la obtención de información de tipo registral y catastral;	- Se asistió a la reunión de COMUDE en el municipio de Gualan Zacapa, con el objetivo de participar y apoyar las diferentes gestiones que se puedan desarrollar en el municipio.
e) Participar en los procesos de mediación y solución de conflictos en los que se requiera la participación del Registro de Información Catastral.	- Se apoyó con la solicitud de parte del señor Alcalde de Concepción la Minas, con respecto a la delimitación del territorio nacional y territorio Salvadoreño, por una denuncia de vecinos del sector Caserío Los Planes, Aldea la Cañada; el motivo de la solicitud es que se pide la delimitación exacta del de las áreas mencionadas, para así tener certeza para establecer una demanda ante el ministerio público de la localidad; pero al ser límites internacionales y no tener jurisdicción en el área el caso se traslada a las instancias pertinentes para seguir la gestión del señor alcalde.
f) Analizar los documentos e información disponibles, así como realizar las investigaciones documentales necesarias para buscar soluciones a los conflictos de tierras.	Se apoyó la solicitud de los vecinos del sector Buena Vista 3, las brisas 1 para la delimitación de sus terrenos.
g) Elaborar propuestas de solución a los casos asignados, una vez que se haya completado el proceso análisis y evaluación, enmarcándolas dentro de la competencia institucional;	- Esta actividad no se realizó por no ser requerida en el cumplimiento de las mismas”.
h) Emitir dictámenes, opiniones, estudios registrales y jurídicos, y demás documentos.	- “Esta actividad no se realizó por no ser requerida en el cumplimiento de las mismas”.

i) Otras actividades que sean asignadas por el supervisor de los servicios contratados.

- Apoyo a la comunicación social en el municipio de Ipala del departamento de Chiquimula, desarrollando los trabajos programados por técnicos de Registro de Información Catastral RIC en el casco urbano del municipio.
- Apoyo a la comunicación social en el municipio de Camotán del departamento de Chiquimula, desarrollando los trabajos programados por técnicos de Registro de Información Catastral RIC en la aldea Capalja del municipio.

**FIRMA:**




JOSE ROBERTO PORTILLO PAZ  
Ingeniero Agrónomo  
Servicios Profesionales para la Atención de Conflictividad Agraria y Catastral

**Vo. Bo.:**



Ing. Agr. Carlos Cristian Josué Espinoza Portillo  
Director Municipal  
RIC

**Aprobado:**



Lic. Jorge Mario Ramos Galindo  
Coordinador de Recursos Humanos

REGISTRO DE INFORMACIÓN CATASTRAL DE GUATEMALA

**Guatemala 31 de marzo 2026**

**Licenciado**

**Jorge Mario Ramos Galindo**

Coordinador de Recursos Humanos  
Registro de Información Catastral de Guatemala  
Presente.

Estimado Lic. Ramos:

Me es grato dirigirme a usted con el propósito de extender la presente **CARTA DE ACEPTACIÓN** del resultado final de la prestación del servicio contratado.

En virtud del párrafo anterior me permito informar que, según el plazo de Vigencia del Contrato No. **RIC-R-029-0083-2026** del contratista: **JOSÉ ROBERTO PORTILLO PAZ** quien prestó sus Servicios **Profesionales**. Recibí a entera satisfacción los Servicios o Productos establecidos en dicho contrato, por lo tanto, confirmo el cumplimiento de las actividades asignadas en su contratación.

Sin otro particular me suscribo de usted.

Atentamente.



Ing. Agr. Carlos Cristian Josué  
Espinoza Portillo  
Director Municipal  
Zacapa-Chicimulá  
Registro de Información Catastral de Guatemala

**Guatemala 31 de marzo 2026**

**Licenciado**

**Jorge Mario Ramos Galindo**

Coordinador de Recursos Humanos

Registro de Información Catastral de Guatemala

Presente.

Estimado Lic. Ramos:

Me es grato dirigirme a usted con el propósito de extender la presente **CARTA DE ACEPTACIÓN** del resultado final de la prestación del servicio contratado.

En virtud del párrafo anterior me permito informar que, según el plazo de Vigencia del Contrato No. **RIC-R-029-0083-2026** del contratista: JOSÉ ROBERTO PORTILLO PAZ quien prestó sus Servicios **Profesionales**. Recibí a entera satisfacción los Servicios o Productos establecidos en dicho contrato, por lo tanto, confirmo el cumplimiento de las actividades asignadas en su contratación.

Sin embargo, se hace la aclaración que no se efectuaron algunas actividades establecidas en los términos de referencia, por no ser requeridas en el cumplimiento de las mismas.

Sin otro particular me suscribo de usted.

Atentamente.




Ing. Agr. Carlos Cristian Josué  
Espinoza Portillo  
Director Municipal  
Zacapa-Cruz Quimul



**REGISTRO DE INFORMACIÓN CATASTRAL DE GUATEMALA  
INFORME MENSUAL DE ACTIVIDADES**

<b>RENLÓN PRESUPUESTARIO 029 "OTRAS REMUNERACIONES DEL PERSONAL TEMPORAL"</b>	
<b>NOMBRE DEL CONTRATISTA:</b> JEANETHE ARACELY VÁSQUEZ FRANCO	<b>No. De Contrato:</b> RIC-R-029-0084-2026
<b>NOMBRE DEL SERVICIO:</b> Servicios Profesionales para la Regularización de Tierras	<b>Dirección Municipal, Gerencia, Coordinación o Unidad:</b> Dirección Municipal de Zacapa-Chiquimula
<b>Proyecto:</b> Registro de Información Catastral de Guatemala -RIC-	<b>Informe correspondiente al mes de:</b> marzo 2026

- Participación en reunión con Autoridades Municipales del municipio de Rio Hondo, departamento de Zacapa y de la Dirección Municipal de Zacapa-Chiquimula del RIC, sobre el Proceso de Titulación Especial y Registro.
- Atención a titulares catastrales que soliciten información referente al proceso de Regularización de predios municipales, en el municipio de San Juan Ermita, departamento de Chiquimula.
- Atención a titulares catastrales que soliciten información referente al proceso de Titulación Especial y Registro, en el municipio de Usulután, departamento de Zacapa.
- Se participó en 04 visitas de campo a las Aldeas Los Planes, Minas Abajo, El Carrizal, Caulotes, para un acercamiento y dar información respecto al Proceso de Regularización 2026.



- Se tuvo presencia para recepción de expedientares para el Proceso de Regularización del presente año 2026 en las instalaciones de la Municipalidad de San Juan Ermita, Chiquimula y así mismo, en algunas Aldeas del municipio.

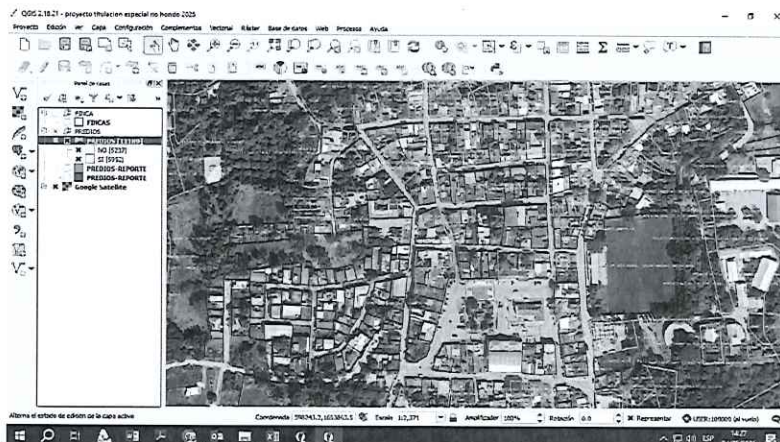
- Se apoyó en la integración de la papelería de 89 expedientes correspondientes al Proceso de Regularización del año 2026 del área urbana y Aldea Los Planes del municipio de San Juan Ermita, Chiquimula.
- Se ha realizado el seguimiento de las solicitudes de rectificación de los predios abajo mencionados, en donde se ha remitido a Registro Público para el proceso correspondiente de cada uno de ellos.

No.	CCC	No.	CCC
1	20-03-01-02374	13	20-03-01-01126
2	20-03-03-01350	14	20-03-02-00908
3	20-03-03-01357	15	20-03-01-01339
4	20-03-03-01197	16	20-03-01-01342
5	20-03-03-01184	17	20-03-03-00024
6	20-03-03-01389	18	20-03-03-00021
7	20-03-01-01056	19	20-03-03-01167
8	20-03-02-00593	20	20-03-03-01416
9	20-03-02-00657	21	20-03-03-01450
10	20-03-03-01269	22	20-03-01-02537
11	20-03-02-00607	23	20-03-01-02337
12	20-03-02-00606		

- Se apoyó en la elaboración y asesoría para realizar el segundo llamamiento enfocado a la Aldea Los Planes, del área rural del municipio de San Juan Ermita, departamento de Chiquimula, para el Proceso de Regularización 2026.
- Se apoyó en la realización del filtrado de información de manera preliminar, identificando 299 predios que son candidatos en un segundo año consecutivo del Proceso de Regularización en el municipio de San Juan Ermita, departamento de Chiquimula

LLAMAMIENTO	LUGAR	PREDIOS IDENTIFICADOS
2	ALDEA LOS PLANES	299
	<b>TOTAL</b>	<b>299</b>

- Se actualizó la información catastral de los predios candidatos de la regularización de la tenencia de la tierra con el objeto de: verificar si el titular catastral sigue siendo el mismo; si hay algún procedimiento de titulación supletoria en proceso o concluido y verificar si se ha realizado alguna desmembración o unificación de predios del municipio de Rio Hondo, Zacapa.



FIRMA: \_\_\_\_\_

JEANETHE ARACELY VÁSQUEZ FRANCO  
Licenciada en Ciencias de la Comunicación  
Servicios Profesionales para la Regularización de Tierras

Vo.Bo.: \_\_\_\_\_

Ing. Agr. Carlos Cristian Josué  
Espinoza Perillo  
Director Municipal  
Zacapa-Chicuumia  
Reg. de Información Catastral

**REGISTRO DE INFORMACIÓN CATASTRAL DE GUATEMALA  
INFORME FINAL DE ACTIVIDADES**

<b>RENLÓN PRESUPUESTARIO 029 "OTRAS REMUNERACIONES DEL PERSONAL TEMPORAL"</b>	
<b>Nombre del Contratista:</b> JEANETHE ARACELY VÁSQUEZ FRANCO	<b>No. De Contrato:</b> RIC-R-029-0084-2026
<b>Nombre del Servicio:</b> SERVICIOS PROFESIONALES PARA LA REGULARIZACIÓN DE TIERRAS.	<b>Dirección Municipal, Gerencia, Coordinación o Unidad:</b> Dirección Municipal de Zacapa-Chiquimula
<b>Proyecto:</b> Registro de Información Catastral de Guatemala -RIC-.	<b>Plazo del Contrato:</b> De enero a marzo 2026.

<b>LISTADO DE ACTIVIDADES SEGÚN TDR DEL CONTRATO SUSCRITO</b>	<b>RESULTADOS OBTENIDOS</b>
a) Asesorar y proponer estrategias de coordinación entre el RIC y las municipalidades para consensuar el proceso de regularización de la tenencia de la tierra de poseionarios.	<ul style="list-style-type: none"> <li>- Se brindó asesoramiento y se propusieron estrategias de coordinación entre el RIC y la municipalidad de San Juan Ermita para consensuar el proceso de regularización de predios municipales con el objetivo de socializar el proceso titulares catastrales.</li> <li>- Se apoyó en la elaboración y asesoría para realizar el segundo llamamiento enfocado a la Aldea Los Planes, del área rural del municipio de San Juan Ermita, departamento de Chiquimula, para el Proceso de Regularización 2026</li> </ul>
b) Monitorear las actividades que realice la Dirección Municipal dentro del proceso de regularización de predios.	<ul style="list-style-type: none"> <li>- Se apoyo en el seguimiento del análisis de la información gráfica y descriptiva de la Finca Municipal 2417 folio 146 libro 29 de Chiquimula: según la investigación previa, se determinó que la Finca Municipal 2417 folio 146 libro 29 de Chiquimula, perteneciente a Municipalidad de San Juan Ermita, departamento de Chiquimula, cuenta con 3347 predios de condición irregular.</li> </ul>
c) Brindar acompañamiento y asesoría a los técnicos en la formulación y logística general de reuniones comunitarias para la socialización del proceso de regularización de tenencia	<ul style="list-style-type: none"> <li>- Se tuvo presencia para recepción de expedientares para el Proceso de Regularización del presente año 2026 en las instalaciones de la Municipalidad de San Juan Ermita, Chiquimula y así mismo, es algunas</li> </ul>

<p>de predios a los titulares catastrales candidatos.</p>	<p>Aldeas del municipio.</p>
<p>d) Apoyar en la identificación de alianzas estratégicas para fortalecer las acciones que conlleven al proceso de regularización de la tenencia de la tierra de posesionarios.</p>	<ul style="list-style-type: none"> <li>- Durante la vigencia de este contrato, no se realizó esta actividad, por no se requerida en el periodo de contratación.</li> </ul>
<p>e) Atender titulares catastrales que soliciten información referente al proceso de regularización de predios.</p>	<ul style="list-style-type: none"> <li>- Atención a titulares catastrales que soliciten información referente al proceso de Regularización de predios municipales, en el municipio de San Juan Ermita, departamento de Chiquimula.</li> <li>- Atención a titulares catastrales que soliciten información referente al proceso de Titulación Especial y Registro, en el municipio de Usumatlán, departamento de Zacapa.</li> </ul>
<p>f) Orientar las actividades que realice dentro del proceso de regularización, emitiendo para el efecto las recomendaciones que permitan mejorar y efectividad en el mismo.</p>	<ul style="list-style-type: none"> <li>- Participación en reunión con autoridades municipales del municipio de San Juan Ermita del departamento de Chiquimula, para coordinar la metodología de trabajo y el avance del Proceso de Regularización del presente año 2026 y consensuar los primeros acercamientos con miembros de las comunidades previamente coordinado y de manera conjunta con el técnico de ordenamiento territorial de la Municipalidad de San Juan Ermita, del departamento de Chiquimula.</li> </ul>
<p>g) Participar en comisiones y reuniones de trabajo relacionadas con el proceso de regularización de predios.</p>	<ul style="list-style-type: none"> <li>- Participación en reunión con Autoridades Municipales del municipio de San Juan Ermita, departamento de Chiquimula y de la Dirección Municipal de Zacapa-Chiquimula del RIC, sobre los avances del Proceso de Regularización en el municipio.</li> <li>- Participación en reunión con Autoridades Municipales del municipio de Rio Hondo, departamento de Zacapa y de la Dirección</li> </ul>

Municipal de Zacapa-Chiquimula del RIC, sobre el Proceso de Titulación Especial y Registro.

- Se participó en reuniones con el personal de la municipalidad de los municipios declarados en zona en proceso catastral y zonas catastradas de los departamentos de Zacapa y Chiquimula, con la finalidad de dar a conocer el proceso que realiza en RIC sobre la regularización de predios municipales.
- Participación en reuniones en aldeas involucradas en el proceso de titulación especial y registro en el municipio de Usumatlán, del departamento de Zacapa.
- Participación en reunión de trabajo con autoridades municipales del municipio de San Juan Ermita del departamento de Chiquimula, para determinar qué se realizarían 2 llamamientos más, tomando en cuenta las aldeas que se pronuncien para ser partícipes del proceso para este año. Por el momento se tiene la Aldea Los Planes y Aldea Minas Abajo.
- Participación en reunión con Autoridades Municipales del municipio de Rio Hondo, departamento de Zacapa y de la Dirección Municipal de Zacapa-Chiquimula del RIC, sobre el Proceso de Titulación Especial y Registro.
- Se participó en 04 visitas de campo a las Aldeas Los Planes, Minas Abajo, El Carrizal, Caulotes, para un acercamiento y dar información respecto al Proceso de Regularización 2026.

h) Mantener actualizada la información catastral de los predios candidatos de la regularización de la tenencia de la tierra con el objeto de: verificar si el titular catastral sigue siendo el mismo; si hay algún procedimiento de titulación supletoria en proceso o concluido y verificar si se ha realizado alguna desmembración o unificación de predios.

- Se actualizó la información catastral de los predios candidatos de la regularización de la tenencia de la tierra con el objeto de: verificar si el titular catastral sigue siendo el mismo; si hay algún procedimiento de titulación supletoria en proceso o concluido y verificar si se ha realizado alguna desmembración o unificación de predios de los municipios de San Jacinto, Chiquimula, Usumatlan y Rio Zacapa.
- Se actualizó la información catastral de los predios candidatos de la regularización de la tenencia de la tierra con el objeto de: verificar si el titular catastral sigue siendo el mismo; si hay algún procedimiento de titulación supletoria en proceso o concluido y verificar si se ha realizado alguna desmembración o unificación de predios del municipio de Rio Hondo, Zacapa.

i) Otras actividades que sean asignadas por el supervisor de los servicios contratados.

- Se apoyó en la integración de la papelería de 89 expedientes correspondientes al Proceso de Regularización del año 2026 del área urbana y Aldea Los Planes del municipio de San Juan Ermita, Chiquimula.
- Se ha realizado el seguimiento de las solicitudes de rectificación de los predios abajo mencionados, en donde se ha remitido a Registro Público para el proceso correspondiente de cada uno de ellos.

No.	CCC	No.	CCC
1	20-03-01-02374	13	20-03-01-01126
2	20-03-03-01350	14	20-03-02-00908
3	20-03-03-01357	15	20-03-01-01339
4	20-03-03-01197	16	20-03-01-01342
5	20-03-03-01184	17	20-03-03-00024
6	20-03-03-01389	18	20-03-03-00021
7	20-03-01-01056	19	20-03-03-01167


8	20-03-02-00593	20	20-03-03-01416
9	20-03-02-00657	21	20-03-03-01450
10	20-03-03-01269	22	20-03-01-02537
11	20-03-02-00607	23	20-03-01-02337
12	20-03-02-00606		

- Se apoyó en la realización del filtrado de información de manera preliminar, identificando 299 predios que son candidatos en un segundo año consecutivo del Proceso de Regularización en el municipio de San Juan Ermita, departamento de Chiquimula.



LLAMAMIENTO	LUGAR	PREDIOS IDENTIFICADOS
2	ALDEA LOS PLANES	299
	TOTAL	299

- Se apoyó en la elaboración y asesoría para realizar el primer llamamiento enfocado a los barrios del área urbana como parte de la primera fase del Proceso de Regularización en el municipio de San Juan Ermita, departamento de Chiquimula.

FIRMA:

  
**JEANETHE ARACELY VASQUEZ FRANCO**  
 Licenciada en Ciencias de la Comunicación  
 Servicios Profesionales para la Regularización  
 de Tierras

Vo.Bo.:

  
 Ing. Agr. Carlos Cristian Josué  
 Espinoza Portillo  
 Director Municipal  
 Zacapa-Chiquimula  


Aprobado:

  
**Coordinador de Recursos Humanos**  
 Coordinador de Recursos Humanos

REGISTRO DE INFORMACIÓN CATASTRAL DE GUATEMALA

**Guatemala 31 de marzo de 2026**

**Licenciado**

**Jorge Mario Ramos Galindo**

Coordinador de Recursos Humanos  
Registro de Información Catastral de Guatemala  
Presente.

Estimado Lic. Ramos:

Me es grato dirigirme a usted con el propósito de extender la presente **CARTA DE ACEPTACIÓN** del resultado final de la prestación del servicio contratado.

En virtud del párrafo anterior me permito informar que, según el plazo de Vigencia del Contrato No. **RIC-R-029-0084-2026** de la contratista: JEANETHE ARACELY VÁSQUEZ FRANCO quien prestó sus Servicios **Profesionales**. Recibí a entera satisfacción los Servicios o Productos establecidos en dicho contrato, por lo tanto, confirmo el cumplimiento de las actividades asignadas en su contratación.

Sin otro particular me suscribo de usted.

Atentamente.



Ing. Agr. Carlos Cristian Josué  
Espinoza Portillo  
Director Municipal  
Zacapa-Cajaluitán  
Registro de Información Catastral de Guatemala

**Guatemala 31 de marzo de 2026**

**Licenciado**

**Jorge Mario Ramos Galindo**

Coordinador de Recursos Humanos  
Registro de Información Catastral de Guatemala  
Presente.

Estimado Lic. Ramos:

Me es grato dirigirme a usted con el propósito de extender la presente **CARTA DE ACEPTACIÓN** del resultado final de la prestación del servicio contratado.

En virtud del párrafo anterior me permito informar que, según el plazo de Vigencia del Contrato No. **RIC-R-029-0084-2026** de la contratista: JEANETHE ARACELY VÁSQUEZ FRANCO quien prestó sus Servicios **Profesionales**. Recibí a entera satisfacción los Servicios o Productos establecidos en dicho contrato, por lo tanto, confirmo el cumplimiento de las actividades asignadas en su contratación.

Sin embargo, se hace la aclaración que no se efectuaron algunas actividades establecidas en los términos de referencia, por no ser requeridas en el cumplimiento de las mismas.

Sin otro particular me suscribo de usted.

Atentamente.



Ing. Agr. Carlos Cristian Josué  
Espinoza Portillo  
Director Municipal  
Zacapa-Chicquimula  
Registro de Información Catastral de Guatemala


**REGISTRO DE INFORMACIÓN CATASTRAL DE GUATEMALA  
INFORME MENSUAL DE ACTIVIDADES**

<b>RENLÓN PRESUPUESTARIO 029 "OTRAS REMUNERACIONES DEL PERSONAL TEMPORAL"</b>	
<b>NOMBRE DEL CONTRATISTA:</b> MARVIN ANIBAL MÉNDEZ RAMÍREZ	<b>No. De Contrato:</b> RIC-R-029-0085-2026
<b>NOMBRE DEL SERVICIO:</b> Servicios Técnicos de Fomento para el Uso Multifinalitario de la Información Catastral	<b>Dirección Municipal, Gerencia, Coordinación o Unidad:</b> Dirección Municipal de Zacapa-Chiquimula
<b>Proyecto:</b> Registro de Información Catastral de Guatemala	<b>Informe correspondiente al mes de:</b> marzo 2026

- Se le brindó asistencia técnica a la municipalidad de Cabañas, del departamento de Zacapa, dando soporte al personal de la oficina de ordenamiento territorial, con la plataforma de Sistema de Actualización e Integración Municipal -SAM- y así mismo capacitando a los enlaces municipales sobre el uso general del programa QGIS, para el manejo de los datos shapes por medio de las descargas con el usuario asignado a dicha municipalidad.

Nombre de la municipalidad	Tema de capacitación
Cabañas, Zacapa	Uso general del programa QGIS.

- Se participó en visita de campo en conjunto con la municipalidad de Jocotán, del departamento de Chiquimula, y personal de levantamiento catastral con la verificación de coordenadas en un predio y calle comunal de aldea Pacrén, de este mismo municipio.




- Se capacitó a los técnicos municipales de la municipalidad de Cabañas, del departamento de Zacapa, en aspectos del uso multifinalitario de la información catastral.



- Se capacitó y reforzó los conocimientos a los técnicos de Ordenamiento Territorial de la municipalidad de Ipala, del departamento de Chiquimula, en lo que compete al programa de Qgis, con la finalidad de mejorar el Ordenamiento Territorial en el municipio y a su vez hacer que la información generada por la institución tenga múltiples fines.

Nombre de la municipalidad	Tema de capacitación
Ipala, del departamento de Chiquimula	Uso del usuario de descarga de datos y manejo de Qgis.

- Se participó en la reunión ordinaria de Concejo Municipal de Desarrollo de la municipalidad de San Juan Ermita, del departamento de Chiquimula, informando sobre los avances del proceso de Regularización del presente año.



- Se brindó seguimiento a la gestión de creación de usuario de la plataforma de Sistema de Actualización e Integración Municipal -SAM- de un técnico de la municipalidad de San Jacinto, del departamento de Chiquimula.
- Se le brindó asistencia técnica a la municipalidad de San Diego, Zacapa, capacitando a los técnicos de ordenamiento territorial sobre el proceso catastral en general, el estado catastral actual del municipio y el uso básico del programa QGIS, específicamente para la descarga, visualización y modificación de los datos shape por medio de la conexión remota del usuario y contraseña asignado para a esta municipalidad.

Nombre de la municipalidad	Tema de capacitación
San Diego, Zacapa	Uso básico de la plataforma SAM y el programa QGIS

- Se participó en la reunión ordinaria de Concejo Municipal de Desarrollo de la municipalidad de San Jacinto, del departamento de Chiquimula, compartiendo información a los líderes comunitarios sobre la importancia de acudir a solicitar actualizaciones de información catastral de los predios en la institución.



FIRMA: \_\_\_\_\_

MARVIN ANIBAL MÉNDEZ RAMÍREZ

Servicios Técnicos de Fomento para el Uso Multifinalitario  
de la Información Catastral

Vo.Bo.: \_\_\_\_\_

Ing. Agr. Carlos Cristian Josué  
Espinoza Portillo  
Director Municipal  
Zacapa-Chiquimula  
RIC  
Registro de Información Catastral de Guatemala

## REGISTRO DE INFORMACIÓN CATASTRAL DE GUATEMALA INFORME FINAL DE ACTIVIDADES

RENLÓN PRESUPUESTARIO 029 "OTRAS REMUNERACIONES DEL PERSONAL TEMPORAL"	
<b>Nombre del Contratista:</b> MARVIN ANIBAL MÉNDEZ RAMÍREZ	<b>No. De Contrato:</b> RIC-R-029-0085-2026
<b>Nombre del Servicio:</b> Servicios Técnicos de Fomento para el Uso Multifinalitario de la Información Catastral	<b>Dirección Municipal, Gerencia, Coordinación o Unidad:</b> Dirección Municipal de Zacapa-Chiquimula
<b>Proyecto:</b> Registro de Información Catastral de Guatemala -RIC-	<b>Plazo del Contrato:</b> De enero a marzo de 2026.

LISTADO DE ACTIVIDADES SEGÚN TDR DEL CONTRATO SUSCRITO	RESULTADOS OBTENIDOS
a) Elaborar propuestas técnicas orientadas al fortalecimiento de la gestión catastral municipal para fomentar el uso multifinalitario de la información catastral.	- Se apoyo en la elaboración de propuestas técnicas con personal de la municipalidad San Juan Ermita, departamento de Chiquimula con la finalidad de fortalecer la gestión catastral municipal para fomentar el uso multifinalitario de la información catastral.
b) Apoyar en la formulación de planes de trabajo para la operativización del uso multifinalitario de la información catastral.	- Se elaboraron Planes de trabajo anuales RIC-Municipalidades de los departamentos de Zacapa y Chiquimula en los cuales se planificaron asistencias técnicas y capacitaciones para los enlaces municipales de la plataforma de Sistemas de Actualización e Integración Municipal -SAM-, y el programa QGIS, así también asesorías en temas de ordenamiento territorial, participación en mesas técnicas del POT, reuniones de seguimiento del plan de trabajo, entre otras. Los planes elaborados con las municipalidades en el mes de febrero son los siguientes:

PLANES DE TRABAJO RIC-MUNICIPALIDADES					
Departamento			Departamento		
No.	Zacapa	Observaciones	No.	Chiquimula	Observaciones
1	Usulután	Declarado catastral, con Convenio	1	San José La Arada	Sin declarar en proceso catastral, con Convenio
2	Quetzán	Declarado catastral, con Convenio	2	Camotán	Declarado en proceso catastral, con Convenio
3	San Andrés	Declarado catastral, con Convenio	3	Ipala	Declarado en proceso catastral, con Convenio
4	Colón	Declarado catastral, con Convenio			

c) Brindar acompañamiento técnico a las municipalidades para el uso de la información catastral.

- Se le brindó asistencia técnica a la municipalidad de Cabañas, departamento de Zacapa, capacitando a los técnicos de Ordenamiento Territorial sobre el uso de la plataforma SAM, y el programa de QGIS general sobre la descarga, visualización y modificación de los datos shape.
- Se le brindó asistencia técnica a la municipalidad de Río Hondo, Zacapa, en lo relacionado al seguimiento del uso de la información catastral para ordenamiento territorial. Se capacitó y reforzó los conocimientos del técnico de Ordenamiento Territorial en lo que compete al uso del usuario de descarga de datos (shapes) y manejo del programa Qgis.
- Se le brindó asistencia técnica a la municipalidad de Río Hondo, departamento de Zacapa, capacitando a los técnicos de Ordenamiento Territorial sobre el uso de la plataforma SAM, y el programa de QGIS general sobre la descarga, visualización y modificación de los datos shape.
- Se le brindó asistencia técnica a la municipalidad de Teculután, Zacapa, en lo relacionado al seguimiento del uso de la información catastral para ordenamiento territorial. Se capacitó y reforzó los conocimientos del técnico de Ordenamiento Territorial en lo que compete al uso del usuario de descarga de datos (shapes) y manejo del programa Qgis.
- Se le brindó asistencia técnica a la municipalidad de Ipala del departamento de Chiquimula, en lo relacionado al seguimiento del uso de la información catastral para


	<p>ordenamiento territorial.</p> <ul style="list-style-type: none"> <li>- Se le brindó asistencia técnica a la municipalidad de Olopa, Chiquimula, capacitando a los técnicos de ordenamiento territorial sobre el proceso catastral en general, el estado catastral actual del municipio y el uso básico del programa QGIS, específicamente para la descarga, visualización y modificación de los datos shape por medio de la conexión remota del usuario y contraseña asignado para a esta municipalidad.</li> <li>- Se le brindó asistencia técnica a la municipalidad de Cabañas, del departamento de Zacapa, dando soporte al personal de la oficina de ordenamiento territorial, con la plataforma de Sistema de Actualización e Integración Municipal -SAM- y así mismo capacitando a los enlaces municipales sobre el uso general del programa QGIS, para el manejo de los datos shapes por medio de las descargas con el usuario asignado a dicha municipalidad.</li> <li>- Se le brindó asistencia técnica a la municipalidad de San Diego, Zacapa, capacitando a los técnicos de ordenamiento territorial sobre el proceso catastral en general, el estado catastral actual del municipio y el uso básico del programa QGIS, específicamente para la descarga, visualización y modificación de los datos shape por medio de la conexión remota del usuario y contraseña asignado para a esta municipalidad.</li> </ul>
<p>d) Apoyar en la programación y facilitación de capacitación para el uso multifinalitario de la información catastral.</p>	<ul style="list-style-type: none"> <li>- Durante la vigencia de este contrato, no se realizó esta actividad, por no se requerida en el periodo de contratación.</li> </ul>
<p>e) Capacitar a los técnicos municipales en aspectos del uso multifinalitario</p>	<ul style="list-style-type: none"> <li>- Se brindo acompañamiento y retroalimentación a los técnicos de las</li> </ul>


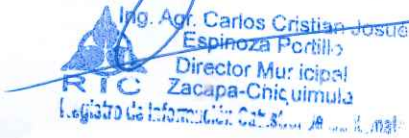
<p>de la información catastral, para que éstos estén en la capacidad de responder dudas que los titulares catastrales realizan sobre la situación de los predios</p>	<p>municipalidades de San Juan Ermita del departamento Chiquimula, en proceso Catastral, en las capas (shapes) de la base de datos del RIC, con la finalidad de mejorar el Ordenamiento Territorial en el municipio y a su vez hacer que la información generada por la institución tenga múltiples fines.</p> <ul style="list-style-type: none"> <li>- Se brindo acompañamiento y retroalimentación a los técnicos de las municipalidades de San Jacinto del departamento Chiquimula, en proceso Catastral, en las capas (shapes) de la base de datos del RIC, con la finalidad de mejorar el Ordenamiento Territorial en el municipio y a su vez hacer que la información generada por la institución tenga múltiples fines.</li> <li>- Se capacitó a los técnicos municipales de la municipalidad de Cabañas, del departamento de Zacapa, en aspectos del uso multifinalitario de la información catastral.</li> <li>- Se capacitó y reforzó los conocimientos a los técnicos de Ordenamiento Territorial de la municipalidad de Ipala, del departamento de Chiquimula, en lo que compete al programa de Qgis, con la finalidad de mejorar el Ordenamiento Territorial en el municipio y a su vez hacer que la información generada por la institución tenga múltiples fines.</li> </ul>
<p>f) Facilitar procesos de fortalecimiento de las Oficinas Municipales para el uso y manejo de información catastral orientado a la gestión de los gobiernos locales y los planes de desarrollo territorial.</p>	<ul style="list-style-type: none"> <li>- Se brindó seguimiento a la gestión de creación de usuario de la plataforma de Sistema de Actualización e Integración Municipal -SAM- de un técnico de la municipalidad de Camotán, del departamento de Chiquimula.</li> <li>- Se brindó seguimiento a la gestión de creación de usuario de la plataforma de Sistema de Actualización e Integración Municipal -SAM- de un técnico de la municipalidad de San Jacinto, del departamento de Chiquimula.</li> </ul>
<p>g) Apoyar en la coordinación de</p>	<ul style="list-style-type: none"> <li>- Durante la vigencia de este contrato, no se</li> </ul>


<p>reuniones y talleres para la elaboración de convenios con las municipalidades.</p>	<p>realizó esta actividad, por no se requerida en el periodo de contratación.</p>
<p>h) Otras actividades que sean asignadas por el supervisor de los servicios contratados.</p>	<ul style="list-style-type: none"> <li>- Participación en reunión con autoridades de la municipalidad de Camotán, departamento de Chiquimula donde se dio a conocer el seguimiento del levantamiento catastral en el municipio.</li> <li>- Se participó en reunión con el Concejal I de la municipalidad de Camotán, del departamento Chiquimula, en la designación de personal municipal para brindar acompañamiento en el proceso catastral.</li> <li>- Participación en reunión con integrantes del Concejo y Alcalde Municipal del municipio de Olopa, departamento de Chiquimula, para dar a conocer el avance del levantamiento catastral y fortalecer la gestión catastral municipal para fomentar el uso multifinalitario de la información catastral.</li> <li>- Se participó en las reuniones ordinarias de Concejos Municipales de Desarrollo de las municipalidades de Camotán, San Juan Ermita, Olopa y San Jacinto, del departamento de Chiquimula y en la municipalidad de Gualán del departamento de Zacapa. A las cuales fuimos acreditados a solicitud de dichas municipalidades y posteriormente juramentados. Así mismo fuimos integrados a la Comisión de Servicios, Infraestructura, Ordenamiento Territorial, Urbanismo y Vivienda.</li> <li>- Se participó en visita de campo en conjunto con la municipalidad de Jocotán, del departamento de Chiquimula, y personal de levantamiento catastral con la verificación de coordenadas en un predio y calle comunal de aldea Pacrén, de este mismo municipio.</li> <li>- Se participó en la reunión ordinaria de Concejo</li> </ul>

Municipal de Desarrollo de la municipalidad de San Juan Ermita, del departamento de Chiquimula, informando sobre los avances del proceso de Regularización del presente año.

- Se participó en la reunión ordinaria de Concejo Municipal de Desarrollo de la municipalidad de San Jacinto, del departamento de Chiquimula, compartiendo información a los líderes comunitarios sobre la importancia de acudir a solicitar actualizaciones de información catastral de los predios en la institución.

**FIRMA:**   
**MARVIN ANIBAL MÉNDEZ RAMÍREZ**  
 Servicios Técnicos de Fomento para el Uso Multifinanciaro de la Información Catastral

**Vo.Bo.:**   


**Aprobado:**   
**Lic. Jorge Mario Ramos Gaitán**  
 Coordinador de Recursos Humanos  


**Guatemala 31 de marzo de 2026**

**Licenciado**

**Jorge Mario Ramos Galindo**

Coordinador de Recursos Humanos

Registro de Información Catastral de Guatemala

Presente.

Estimado Lic. Ramos:

Me es grato dirigirme a usted con el propósito de extender la presente **CARTA DE ACEPTACIÓN** del resultado final de la prestación del servicio contratado.

En virtud del párrafo anterior me permito informar que, según el plazo de Vigencia del Contrato No. **RIC-R-029-0085-2026** del contratista: MARVIN ANIBAL MÉNDEZ RAMÍREZ quien prestó sus Servicios **Técnicos**. Recibí a entera satisfacción los Servicios o Productos establecidos en dicho contrato, por lo tanto, confirmo el cumplimiento de las actividades asignadas en su contratación.

Sin otro particular me suscribo de usted.

Atentamente.



Ing. Agr. Carlos Cristian Josue  
Espinoza Portillo  
Director Municipal  
Zacapa-Chimulú  
Registro de Información Catastral de Guatemala

**Guatemala 31 de marzo de 2026**

**Licenciado**

**Jorge Mario Ramos Galindo**

Coordinador de Recursos Humanos  
Registro de Información Catastral de Guatemala  
Presente.

Estimado Lic. Ramos:

Me es grato dirigirme a usted con el propósito de extender la presente **CARTA DE ACEPTACIÓN** del resultado final de la prestación del servicio contratado.

En virtud del párrafo anterior me permito informar que, según el plazo de Vigencia del Contrato No. **RIC-R-029-0085-2026** del contratista: MARVIN ANIBAL MENDEZ RAMÍREZ quien prestó sus Servicios **Técnicos**. Recibí a entera satisfacción los Servicios o Productos establecidos en dicho contrato, por lo tanto, confirmo el cumplimiento de las actividades asignadas en su contratación.

Sin embargo, se hace la aclaración que no se efectuaron algunas actividades establecidas en los términos de referencia, por no ser requeridas en el cumplimiento de las mismas.

Sin otro particular me suscribo de usted.

Atentamente.



ing. Agr. Canos Cristian Josue  
Espinoza Portillo  
Director Municipal  
Zacapa-Chicimula  
Registro de Información Catastral de Guatemala

**REGISTRO DE INFORMACIÓN CATASTRAL DE GUATEMALA  
INFORME MENSUAL DE ACTIVIDADES**


<b>RENLÓN PRESUPUESTARIO 029 "OTRAS REMUNERACIONES DEL PERSONAL TEMPORAL"</b>	
<b>Nombre del Contratista:</b> ADELMY XIOMARA MOSCOSO CASTAÑEDA	<b>No. De Contrato:</b> RIC-R-029-0086-2026
<b>Nombre del Servicio:</b> Servicios Profesionales de Asesoría Jurídica	<b>Dirección Municipal, Gerencia, Coordinación o Unidad:</b> Dirección Municipal de Zacapa-Chiquimula
<b>Proyecto:</b> Registro de Información Catastral de Guatemala -RIC-	<b>Informe correspondiente al mes de:</b> marzo 2026

- Asistencia a Reunión de trabajo con el Director Municipal de Zacapa-Chiquimula en mi calidad de servicios profesionales de Asesoría Jurídica, con respecto a denuncias interpuestas.
- Se brindó asesoría Jurídica dentro del expediente C-01071-2019-00376 del Juzgado Pluripersonal de Primera Instancia Penal de Delitos de Extorsión del departamento de Guatemala.
- Continuidad a la procuración del expediente C-01071-2019-00376 del Juzgado Pluripersonal de Primera Instancia Penal de Delitos de Extorsión del departamento de Guatemala.
- Asistencia a Reunión de trabajo con el Director Municipal de Zacapa-Chiquimula en mi calidad de servicios profesionales de Asesoría Jurídica del expediente C-01071-2019-00376 del Juzgado Pluripersonal de Primera Instancia Penal de Delitos de Extorsión del departamento de Guatemala.
- Análisis de sentencia del expediente C-01071-2019-00376, donde se resuelve recusación presentada ante la Sala Primera de la Corte de Apelaciones del Ramo Penal, Narcoactividad y Delitos Contra el Ambiente, Guatemala.
- Se brindó asesoría legal en atención a requerimiento presentado por la Fiscalía municipal de

Esquipulas, del departamento de Chiquimula dentro del expediente MP420-2025-1259.

- Se brindo asesoría legal en atención a requerimiento presentado por Fiscalía de Distrito de Zacapa Equipo desjudialización expediente numero MP287-2026-447.
- Se brindó asesoría legal en atención a requerimiento presentado por Fiscalía de Distrito de Chiquimula, según expediente número MP297-2025-3199.
- Se brindó asesoría legal en atención a requerimiento presentado por Fiscalía de Delitos de Contra El Ambiente, según expediente número M0003-2025-757.

FIRMA: \_\_\_\_\_

  
**ADELMY XIOMARA MOSCOSO CASTAÑEDA**  
Servicios Profesionales de Asesoría Jurídica  
Licenciada en Ciencias Jurídicas y Sociales,  
Abogada y Notaria

Vo. Bo.: \_\_\_\_\_

  
Ing. Agr. Carlos Cristian Josué  
Espinoza Portillo  
Director Municipal  
Zacapa-Chiquimula  
Registro de Información Catastral de Guatemala  


## REGISTRO DE INFORMACIÓN CATASTRAL DE GUATEMALA INFORME FINAL DE ACTIVIDADES


<b>RENGLÓN PRESUPUESTARIO 029 "OTRAS REMUNERACIONES DEL PERSONAL TEMPORAL"</b>	
<b>Nombre del Contratista:</b> ADELMY XIOMARA MOSCOSO CASTAÑEDA	<b>No. De Contrato:</b> RIC-R-029-0086-2026
<b>Nombre del Servicio:</b> SERVICIOS PROFESIONALES DE ASESORÍA JURÍDICA	<b>Dirección Municipal, Gerencia, Coordinación o Unidad:</b> DIRECCIÓN MUNICIPAL DE ZACAPA-CHIQUIMULA
<b>Proyecto:</b> REGISTRO de Información Catastral de Guatemala -RIC-	<b>Plazo del Contrato:</b> De enero a marzo 2026

<b>LISTADO DE ACTIVIDADES SEGÚN TDR DEL CONTRATO SUSCRITO</b>	<b>RESULTADOS OBTENIDOS</b>
a) Brindar asesoría legal al personal de la Dirección Municipal, cuando se le requiera;	<ul style="list-style-type: none"> <li>- Se brindo asesoría Jurídica dentro del expediente C-01071-2019-00376 del Juzgado Pluripersonal de Primera Instancia Penal de Delitos de Extorsión del departamento de Guatemala.</li> <li>- Se brindo Asesoría Legal en atención a requerimiento presentado por la Fiscalía de Especiales Estafas al Registro General de la Propiedad, del departamento de Guatemala, según expediente MP001-2021-39781.</li> <li>- Se brindo Asesoría Legal en atención a requerimiento presentado por la Fiscalía Municipal de Esquipulas, Chiquimula, según expediente MP304-2025-76.</li> <li>- Se brindo Asesoría Legal en atención a requerimiento presentado por Agencia Fiscal de la Fiscalía contra el Delito de Femicidio en la Región Sur Oriente (JALAPA, SANTA ROSA, CON SEDE EN SANTA ROSA), según expediente MP308-2023-4719.</li> <li>- Se brindo Asesoría Legal en atención a requerimiento presentado por Fiscalía de Distrito de Chiquimula, Unidad de Desjudicialización II, según expediente MP420-2023-1210.</li> <li>- Se brindo Asesoría Legal a requerimiento por la Fiscalía de sección adjunta de Delitos de Narcoactividad, Región Nororiental, Izabal, dentro</li> </ul>

	<p>del expediente MP420-2025-959, MP300-2025-382 relacionado a información del municipio de Jocotán, departamento de Chiquimula.</p> <ul style="list-style-type: none"> <li>- Se brindo Asesoría Legal en atención a requerimiento presentado por Agencia Fiscal Cabañas, Zacapa, según expediente MP293-2026-10.</li> <li>- Se Brindo Asesoría Legal en atención a requerimiento presentado por la Fiscalía municipal de Esquipulas, del departamento de Chiquimula dentro del expediente MP 420-2025-1259.</li> <li>- Se brindo Asesoría Legal en atención a requerimiento presentado por Fiscalía de Distrito de Zacapa Equipo desjudialización expediente número MP287-2026-447.</li> <li>- Se brindo Asesoría Legal en atención a requerimiento presentado por la Fiscalía de Distrito de Chiquimula, según expediente número MP 297-2025-3199.</li> <li>- Se brindo Asesoría Legal en atención a requerimiento presentado por la Fiscalía de delitos contra el ambiente según expediente número M0003-2025-757</li> </ul>
<p>b) Dar seguimiento a los procesos administrativos y judiciales, brindando asesoría y acompañamiento para su adecuado desarrollo, así como procurar el debido registro y resguardo;</p>	<p>Durante la vigencia de este contrato, no se realizó esta actividad, por no ser requerida en el periodo de contratación.</p>
<p>c) Analizar y evaluar los casos y expedientes sometidos a su consideración a fin de proponer recomendaciones a través de dictámenes u opiniones jurídicas;</p>	<ul style="list-style-type: none"> <li>- Análisis de sentencia del expediente C-01071-2019-00376, donde se resuelve recusación presentada ante la Sala Primera de la Corte de Apelaciones del Ramo Penal, Narcoactividad y Delitos Contra el Ambiente, Guatemala.</li> </ul>
<p>d) Realizar el seguimiento y procuración de los expedientes administrativos y judiciales ante distintos Órganos Jurisdiccionales;</p>	<ul style="list-style-type: none"> <li>- Continuidad a la procuración del expediente C-01071-2019-00376 del Juzgado Pluripersonal de Primera Instancia Penal de Delitos de Extorsión del departamento de Guatemala.</li> <li>- Evacuación de audiencia por escrito del expediente C-01071-2019-00376 ante la Sala Primera de la Corte de Apelaciones del Ramo Penal, Narcoactividad y Delitos Contra el Ambiente, Guatemala.</li> </ul>

<p>e) Elaborar acuerdos, resoluciones, dictámenes opiniones, memorándum, entre otros, verificando las disposiciones legales que apliquen, según se requiera;</p>	<ul style="list-style-type: none"> <li>- Se elaboro y se presentó memorial ante la Fiscalía contra la Corrupción del Ministerio público del municipio de Guatemala departamento de Guatemala, referencia MP001-2019-67510, copias de las últimas actuaciones realizadas por esta fiscalía.</li> </ul>
<p>f) Llevar un control digital actualizado de expedientes judiciales;</p>	<ul style="list-style-type: none"> <li>- Elaboración de control digital del expediente C-01071-2019-00376 del Juzgado Pluripersonal de Primera Instancia Penal de Delitos de Extorsión del departamento de Guatemala.</li> <li>- Se presento a la Dirección Municipal de Zacapa-Chiquimula archivo digital actualizado de las actuaciones realizadas del expediente C-01071-2019-00376 del Juzgado Pluripersonal de Primera Instancia Penal de Delitos de Extorsión del departamento de Guatemala.</li> </ul>
<p>g) Asistir a reuniones de trabajo institucionales e interinstitucionales, para el abordaje de temas de distinta naturaleza, relacionadas con actividades asignadas;</p>	<ul style="list-style-type: none"> <li>- Asistencia a Reunión de trabajo con el Director Municipal de Zacapa-Chiquimula en mi calidad de servicios profesionales de Asesoría Jurídica del expediente C-01071-2019-00376 del Juzgado Pluripersonal de Primera Instancia Penal de Delitos de Extorsión del departamento de Guatemala.</li> </ul>
<p>h) Otras actividades que sean asignadas por el supervisor de los servicios contratados.</p>	<ul style="list-style-type: none"> <li>- Durante la vigencia de este contrato, no se realizó esta actividad, por no ser requerida en el periodo de contratación.</li> </ul>

<p><b>FIRMA:</b> </p> <p>Adelmy Xiomara Moscoso Castañeda Servicios Profesionales de Asesoría Jurídica Abogada y Notaria</p>	<p><b>Vo.Bo.:</b> </p> <p>Ing. Agr. Carlos Cristian Josué Espinoza Pertilló Director Municipal Zacapa-Chiquimula</p> 
<p><b>Aprobado:</b> </p> <p>Lic. Jorge Ramos Galindo Coordinador de Recursos Humanos</p> 	



Guatemala 31 de marzo 2026

**Licenciado**

**Jorge Mario Ramos Galindo**

Coordinador de Recursos Humanos  
Registro de Información Catastral de Guatemala  
Presente.

Estimado Lic. Ramos:

Me es grato dirigirme a usted con el propósito de extender la presente **CARTA DE ACEPTACIÓN** del resultado final de la prestación del servicio contratado.

En virtud del párrafo anterior me permito informar que, según el plazo de Vigencia del Contrato No. RIC-R-029-0086-2026 del contratista: Adelmy Xiomara Moscoso Castañeda quien prestó sus Servicios Profesionales. Recibí a entera satisfacción los Servicios o Productos establecidos en dicho contrato, por lo tanto, confirmo el cumplimiento de las actividades asignadas en su contratación.


Sin otro particular me suscribo de usted.

Atentamente.



Ing. Agr. Carlos Cristian Josué  
Espinoza Perillo  
Director Municipal  
Zacapa-Chicuumul  
Registro de Información Catastral de Guatemala

Firma: \_\_\_\_\_



**Guatemala 31 de marzo 2026**

**Licenciado**

**Jorge Mario Ramos Galindo**

Coordinador de Recursos Humanos  
Registro de Información Catastral de Guatemala  
Presente.

Estimado Lic. Ramos:

Me es grato dirigirme a usted con el propósito de extender la presente **CARTA DE ACEPTACIÓN** del resultado final de la prestación del servicio contratado.

En virtud del párrafo anterior me permito informar que, según el plazo de Vigencia del Contrato No. RIC-R-029-0086-2026 del contratista: Adelmy Xiomara Moscoso Castañeda quien prestó sus Servicios Profesionales. Recibí a entera satisfacción los Servicios o Productos establecidos en dicho contrato, por lo tanto, confirmo el cumplimiento de las actividades asignadas en su contratación.

Sin embargo, se hace la aclaración que no se efectuaron algunas actividades establecidas en los términos de referencia, por no ser requeridas en el cumplimiento de las mismas.

Sin otro particular me suscribo de usted.

Atentamente.



Ing. Agr. Carlos Cristian Josué  
Espinoza Portillo  
Director Municipal  
Zacapa-Chiquimula  
Registro de Información Catastral de Guatemala

Firma: