

**REGISTRO DE INFORMACIÓN CATASTRAL DE GUATEMALA
INFORME MENSUAL DE ACTIVIDADES**

RENLÓN PRESUPUESTARIO 029 "OTRAS REMUNERACIONES DEL PERSONAL TEMPORAL"	
NOMBRE DEL CONTRATISTA: Wilfredo José Colíndres Hernández	No. De Contrato: RIC-R-029-0032-2026
NOMBRE DEL SERVICIO: Servicios de Soporte Técnico para Procesos Catastrales.	Dirección municipal, Gerencia, Coordinación o Unidad: Gerencia Técnica del Proceso Catastral
Proyecto: Registro de Información Catastral de Guatemala - RIC-	Periodo: Marzo 2026.

a. Se realizó la revisión de documentos para la aprobación de modificación de mojones y linderos de predios en el ámbito de Actualización y Mantenimiento Catastral - SIAM correspondiente a las siguientes solicitudes:

- Solicitud No. 192629565633957 de mojones y linderos en la cual se encuentran afectados 2 predios en el municipio de San Juan Chamelco del departamento de Alta Verapaz de la Dirección Municipal de Alta Verapaz.
- Solicitud No. 2726136556443555 de mojones y linderos en la cual se encuentran afectados 3 predios en el municipio de El Chol del departamento de Baja Verapaz de la Dirección Municipal de Baja Verapaz.
- Solicitud No. 250261097756112498 de mojones y linderos en la cual se encuentran afectados 2 predios en el municipio de Morales del departamento de Izabal de la Dirección Municipal de Izabal.
- Solicitud No. 32698518875183 de mojones y linderos en la cual se encuentran afectados 2 predios en el municipio de San Benito del departamento de Petén de la Dirección Municipal de Petén.
- Solicitud No. 3261283641150183 de mojones y linderos en la cual se encuentran afectados 5 predios en el municipio de Flores del departamento de Petén de la Dirección Municipal de Petén.
- Solicitud No. 33261248536318176 de mojones y linderos en la cual se encuentran afectados 2 predios en el municipio de Antigua Guatemala del departamento de Sacatepéquez de la Dirección Municipal de Sacatepéquez-Escuintla.


- Solicitud No. 1926119749225057 de mojones y linderos en la cual se encuentran afectados 2 predios en el municipio de San Miguel Tucurú del departamento de Alta Verapaz de la Dirección Municipal de Alta Verapaz.
- b. Se realizó la revisión de documentos para la aprobación de Desmembraciones de predios en el ámbito de Actualización y Mantenimiento Catastral - SIAM correspondiente a las siguientes solicitudes:
- Solicitud No. 192633384322657 correspondiente al predio matriz identificado con el CCC: 16-06-02-00291 en el cual se encuentran 3 desmembraciones nuevas en el municipio de San Miguel Tucurú del departamento de Alta Verapaz de la Dirección Municipal de Alta Verapaz.
 - Solicitud No. 1926119749225057 correspondiente al predio matriz identificado con el CCC: 16-06-02-00232 en el cual se encuentran 3 desmembraciones nuevas en el municipio de San Miguel Tucurú del departamento de Alta Verapaz de la Dirección Municipal de Alta Verapaz.
 - Solicitud No. 1926333843122757 correspondiente al predio matriz identificado con el CCC: 16-06-02-01267 en el cual se encuentran 3 desmembraciones nuevas en el municipio de San Miguel Tucurú del departamento de Alta Verapaz de la Dirección Municipal de Alta Verapaz.
 - Solicitud No. 2502630359382198 correspondiente al predio matriz identificado con el CCC: 18-02-03-00290 en el cual se encuentran 3 desmembraciones nuevas en el municipio de Livingston del departamento Izabal de la Dirección Municipal de Izabal.
 - Solicitud No. 25026107785795998 correspondiente al predio matriz identificado con el CCC: 18-04-07-04609 en el cual se encuentran 2 desmembraciones nuevas en el municipio de Morales del departamento Izabal de la Dirección Municipal de Izabal.
 - Solicitud No. 25026149193795698 correspondiente al predio matriz identificado con el CCC: 18-04-07-14256 en el cual se encuentran 2 desmembraciones nuevas en el municipio de Morales del departamento Izabal de la Dirección Municipal de Izabal.
- c. Se realizó la revisión de documentos para la aprobación de modificación de Unificación de predios en el ámbito de Actualización y Mantenimiento Catastral - SIAM correspondiente a las siguientes solicitudes:
- Solicitud No. 192633373340457 de unificación de predios en la cual se encuentra afectados 2 predios, correspondiente al predio nuevo identificado con el CCC: 16-06-02-03643 en el municipio de San Miguel Tucurú, departamento de Alta Verapaz de la Dirección Municipal de Alta Verapaz.

- Solicitud No. 2726131698657955 de unificación de predios en la cual se encuentra afectados 2 predios, correspondiente al predio nuevo identificado con el CCC: 15-06-03-01188 en el municipio de El Chol, departamento de Baja Verapaz de la Dirección Municipal de Baja Verapaz.
- d. Se realizó el análisis de la Ficha de Investigación de Derechos Reales de las Fincas 522-309-23 de Antigua, 15-15-273 de Escuintla y 9805-75-76 de Escuintla ubicadas en el Municipio del Puerto de San José, Departamento de Escuintla como apoyo a la Dirección Municipal de Sacatepéquez-Escuintla.
- e. Se realizó la investigación registral de las fincas 522-309-23 Antigua y 9805-75-76 de Escuintla ubicadas en el Municipio del Puerto de San José, Departamento de Escuintla como apoyo a la Dirección Municipal de Sacatepéquez-Escuintla.
- f. Se realizó la localización en hoja cartográfica la finca 522-309-23 Antigua ubicada en el Municipio del Puerto de San José, Departamento de Escuintla con denominación “San Carlos u Otacingo” y sus dos desmembraciones como apoyo a la Dirección Municipal de Sacatepéquez-Escuintla.
- g. Se realizó la localización en hoja cartográfica la finca 11805-250-86 de Escuintla según su colindante ubicada en el Municipio del Puerto de San José, Departamento de Escuintla como apoyo a la Dirección Municipal de Sacatepéquez-Escuintla.
- h. Se realizó la localización en hoja cartográfica la finca 11805-250-86 de Escuintla según su area registrada ubicada en el Municipio del Puerto de San José, Departamento de Escuintla como apoyo a la Dirección Municipal de Sacatepéquez-Escuintla.

FIRMA: _____

WILFREDO JOSÉ COLINDRES HERNÁNDEZ
Servicios de Soporte Técnico para Procesos
Catastrales.

Vo.Bo.: _____


Ing. Elvis Williams Jonas Chajón Turcios
Gerente Técnico del Proceso Catastral
RIC
REGISTRO DE INFORMACIÓN CATASTRAL DE GUATEMALA

**REGISTRO DE INFORMACIÓN CATASTRAL
DE GUATEMALA
INFORME MENSUAL DE ACTIVIDADES**

Marzo de 2026


Servicios de Soporte Técnico para Procesos Catastrales.

Nombre

Wilfredo José Colíndres Hernández

Contrato:

RIC-R-029-0032-2026



**REGISTRO
DE INFORMACIÓN
CATASTRAL**

Construyendo la seguridad jurídica de la tierra



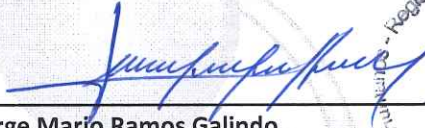
REGISTRO DE INFORMACIÓN CATASTRAL DE GUATEMALA INFORME FINAL DE ACTIVIDADES

RENLÓN PRESUPUESTARIO 029 "OTRAS REMUNERACIONES DEL PERSONAL TEMPORAL"	
Nombre del Contratista: WILFREDO JOSÉ COLÍNDRES HERNÁNDEZ	No. De Contrato: RIC-R-029-0032-2026
NOMBRE DEL SERVICIO: Servicios de Soporte Técnico para Procesos Catastrales.	Dirección Municipal, Gerencia, Coordinación o Unidad: Gerencia Técnica del Proceso Catastral
Proyecto: Registro de Información Catastral de Guatemala – RIC -	Plazo del Contrato: Enero a Marzo 2,026

LISTADO DE ACTIVIDADES SEGÚN TDR DEL CONTRATO SUSCRITO	RESULTADOS OBTENIDOS
a) Programar con la debida anticipación las actividades a ejecutar	<ul style="list-style-type: none"> • Se programaron distintas actividades en coordinación del jefe inmediato para llevar a cabo el apoyo y atender la revisión de solicitudes del SISTEMA INTEGRAL DE ACTUALIZACION Y MANTENIMIENTO -SIAM-
b) Apoyar al personal de la Gerencia Técnica que realiza la investigación documental, recopilación y sistematización de información histórica y registral para los estudios catastrales cuando se requiera.	<ul style="list-style-type: none"> • Se realizó la investigación registral de las fincas 522-309-23 Antigua y 9805-75-76 de Escuintla ubicadas en el Municipio del Puerto de San José, Departamento de Escuintla como apoyo a la Dirección Municipal de Sacatepéquez-Escuintla.
c) Apoyar a los Profesionales para Estudios Catastrales con la ejecución de investigaciones registrales, históricas y otras investigaciones especiales para solucionar conflictos de tierras.	<ul style="list-style-type: none"> • Se realizó el análisis de la Ficha de Investigación de Derechos Reales de las Fincas 522-309-23 de Antigua, 15-15-273 de Escuintla y 9805-75-76 de Escuintla ubicadas en el Municipio del Puerto de San José, Departamento de Escuintla como apoyo a la Dirección Municipal de Sacatepéquez-Escuintla.
d) Llevar un control estadístico de los procesos y estudios relacionados con el proceso catastral que sean asignados por el supervisor inmediato.	<ul style="list-style-type: none"> • Se llevó el control estadístico de los cambios gráficos en la base de datos institucional, según las asignaciones que se realizaron por parte del jefe inmediato.

<p>e) Investigar, recopilar, digitalizar, procesar y sistematizar la información proveniente de los trabajos de campo y de gabinete que se realizan en la Gerencia Técnica para atender las solicitudes de estudios para solución de conflictos que se reciban.</p>	<ul style="list-style-type: none"> • Se realizó la localización en hoja cartográfica la finca 522-309-23 Antiguo ubicada en el Municipio del Puerto de San José, Departamento de Escuintla con denominación “San Carlos u Otacingo” y sus dos desmembraciones como apoyo a la Dirección Municipal de Sacatepéquez-Escuintla. • Se realizó la localización en hoja cartográfica la finca 11805-250-86 de Escuintla según su colindante ubicada en el Municipio del Puerto de San José, Departamento de Escuintla como apoyo a la Dirección Municipal de Sacatepéquez-Escuintla. • Se realizó la localización en hoja cartográfica la finca 11805-250-86 de Escuintla según su área registrada ubicada en el Municipio del Puerto de San José, Departamento de Escuintla como apoyo a la Dirección Municipal de Sacatepéquez-Escuintla.
<p>f) Preparación de informes de avance y finales de los procesos asignados</p>	<ul style="list-style-type: none"> • Se prepararon y presentaron 3 informes mensuales y un informe final de los procesos asignados.
<p>g) Otras actividades que sean asignadas por el supervisor de los servicios contratados.</p>	<ul style="list-style-type: none"> • Se realizó la revisión de documentos para la aprobación de modificación de mojones y linderos de predios en el ámbito de Actualización y Mantenimiento Catastral – SIAM. • Se realizó la revisión de documentos para la aprobación de Desmembraciones de predios en el ámbito de Actualización y Mantenimiento Catastral – SIAM.

	<ul style="list-style-type: none"> Se participó en la revisión de documentos para la aprobación de Desmembraciones por aprobación de predios previo a la aprobación de las solicitudes en el ámbito de Actualización y Mantenimiento Catastral.
--	--

<p>FIRMA: </p> <p>Wilfredo José Colíndres Hernández Servicios de Soporte Técnico para Procesos Catastrales</p>	<p>Vo. Bo.: </p> <p>Ing. Elvis Willans Jonas Chajón Turcios Gerente Técnico del Proceso Catastral REGISTRO DE INFORMACIÓN CATASTRAL DE GUATEMALA</p>
<p>Aprobado: </p> <p>Jorge Mario Ramos Galindo Coordinador de Recursos Humanos Registro de Información Catastral de Guatemala</p>	



Guatemala 31 de Marzo 2026

Licenciado

Jorge Mario Ramos Galindo

Coordinador de Recursos Humanos
Registro de Información Catastral de Guatemala
Presente.

Estimado Lic. Ramos:

Me es grato dirigirme a usted con el propósito de extender la presente **CARTA DE ACEPTACIÓN** del resultado final de la prestación del servicio contratado.

En virtud del párrafo anterior me permito informar que, según el plazo de Vigencia del Contrato No. **RIC-R-029-0032-2026** del contratista: **WILFREDO JOSÉ COLÍNDRES HERNÁNDEZ** quien prestó sus **Servicios Técnicos**. Recibí a entera satisfacción los Servicios o Productos establecidos en dicho contrato, por lo tanto, confirmo el cumplimiento de las actividades asignadas en su contratación.

Sin otro particular me suscribo de usted.

Atentamente.

Firma:



Ing. Elvis Willans Jonas Chajón Turcios
Gerente Técnico del Proceso Catastral
REGISTRO DE INFORMACIÓN CATASTRAL DE GUATEMALA

**REGISTRO DE INFORMACIÓN CATASTRAL
DE GUATEMALA
INFORME FINAL**

Enero a Marzo de 2026

Servicios de Soporte Técnico para Procesos Catastrales.

Nombre
Wilfredo José Colíndres Hernández

Contrato:
RIC-R-029-0032-2026



**REGISTRO
DE INFORMACIÓN
CATASTRAL**

Construyendo la seguridad jurídica de la tierra

REGISTRO DE INFORMACIÓN CATASTRAL DE GUATEMALA INFORME MENSUAL DE ACTIVIDADES

REGLÓN PRESUPUESTARIO 029 "OTRAS REMUNERACIONES DEL PERSONAL TEMPORAL"	
Nombre del Contratista: Nicolas Alejandro Cuyún Gaitan	No. De Contrato: RIC-R-029-0034-2026
Nombre del Servicio: Servicios profesionales para la revisión, evaluación y mantenimiento de equipo de medición.	Dirección Municipal, Gerencia, Coordinación o Unidad: Gerencia Técnica del Proceso Catastral
Proyecto: Registro de Información Catastral de Guatemala	Informe correspondiente al mes de: Marzo 2026

- 1.- Seguimiento para recuperar 2 licencias de postproceso Magnet Tools Hiper VR con la empresa Geografía y Forestería Sociedad Anónima.
- 2.- En proceso revisión, evaluación y traslado del equipo Estación Total marca Leica modelo TCR1205, número de serie 264363, mismo que es parte del equipo asignado a la Dirección Municipal de Sacatepéquez-Escuintla.
- 3.- En proceso revisión, evaluación y traslado del equipo Estación Total marca Trimble modelo M3, número de serie C651534, mismo que es parte del equipo asignado a la Dirección Municipal de Baja Verapaz.
- 4.- En proceso seguimiento y programación para el segundo mantenimiento de equipos de medición según Licitación Pública Nacional No. 020-2023 NOG. 21185727 con la Empresa Geografía y Forestería, Sociedad Anónima para los equipos asignados a las Direcciones Municipales, Escuela de Formación y Capacitación para el Desarrollo Territorial y Catastral y la Gerencia Técnica del Proceso Catastral.
- 5.- En proceso revisión, evaluación y traslado del equipo Estación Total marca Trimble modelo M3, número de serie C651548, mismo que es parte del equipo asignado a la Dirección Municipal de Baja Verapaz.
- 6.- En proceso revisión, evaluación y traslado del equipo Antena GNSS marca Hi-Target modelo iRTK5, número de serie WN13689806, mismo que es parte del equipo asignado a la Gerencia Técnica del Proceso Catastral.
- 7.- En proceso revisión, evaluación y traslado del equipo Antena GNSS marca Hi-Target modelo iRTK5, número de serie WG13688572, mismo que es parte del equipo asignado a la Gerencia Técnica del Proceso Catastral.
- 8.- Revisión, evaluación y traslado del equipo GNSS marca TopCon modelo Hiper VR, número de serie 1451-11508, mismo que es parte del equipo asignado a la Gerencia Técnica del Proceso Catastral.

9.- Revisión, evaluación y traslado del equipo GNSS marca TopCon modelo Hiper VR, número de serie 1451-11505, mismo que es parte del equipo asignado a la Gerencia Técnica del Proceso Catastral.


10.- En proceso solicitud y recolección de documentos para el proceso administrativo con el Departamento de Compras de Bienes, Suministros y Servicios; para la adquisición de Servicios de Diagnósticos de Equipo de Medición para la Gerencia Técnica del Proceso Catastral de los equipos Estaciones Totales con números SICOIN: 0038322E, 00383230 y 003E75DC respectivamente que son parte de los equipos asignados a la Dirección municipal de Baja Verapaz y la Dirección Municipal de Sacatepéquez-Escuintla.

11.- En proceso solicitud y recolección de documentos para el proceso administrativo con el Departamento de Compras de Bienes, Suministros y Servicios; para la compra de repuestos para equipos de medición (GPS) para la Gerencia Técnica del Proceso Catastral de los equipos GNSS Hi-Target Modelo iRTK5 con números SICOIN: 006338113 y 0063381A, que son parte del equipo asignado a la Gerencia Técnica del Proceso Catastral.

FIRMA: _____

Nicolas Atejandro Cuyún Gaitan
Ingeniero Mecánico Industrial
Servicios profesionales para la revisión evaluación y
mantenimiento de equipo de medición

Vo.Bo.: _____



Ing. Elvis Wilton Jonas Chajon Turcios
Gerente Técnico del Proceso Catastral
REGISTRO DE INFORMACIÓN CATASTRAL DE GUATEMALA

ANEXO CD

Contratista: Nicolas Alejandro
Cuyún Gaitan

Contrato: RIC-R-029-0034-2026

Mes: Marzo 2026

**REGISTRO DE INFORMACIÓN CATASTRAL DE GUATEMALA
INFORME FINAL DE ACTIVIDADES**

RENLÓN PRESUPUESTARIO 029 "OTRAS REMUNERACIONES DEL PERSONAL TEMPORAL"	
Nombre del Contratista: NICOLAS ALEJANDRO CUYÚN GAITAN	No. De Contrato: RIC-R-029-0034-2026
Nombre del Servicio: Servicios profesionales para la revisión, evaluación y mantenimiento de equipo de medición.	Dirección Municipal, Gerencia, Coordinación o Unidad: Gerencia Técnica del Proceso Catastral
Proyecto: Registro de Información Catastral de Guatemala.	Plazo del Contrato: Enero a Marzo 2026.

LISTADO DE ACTIVIDADES SEGÚN TDR DEL CONTRATO SUSCRITO	RESULTADOS OBTENIDOS
a) Programar con la debida anticipación las actividades a ejecutar.	Programación de servicios de diagnósticos de 6 equipos de medición (3 sistemas GNSS y 3 estaciones totales) así como la Programación para el segundo servicio de mantenimiento preventivo para 3 Sistemas GNSS (Base y Móvil) procedentes de las Direcciones Municipales, ESCAT y Gerencia Técnica del Proceso Catastral.
b) Realizar un diagnóstico periódico de los equipos de medición según requerimientos de la Gerencia Técnica del Proceso Catastral, ESCAT y Direcciones Municipales.	Doce diagnósticos realizados a equipos que están asignados a las distintas Direcciones Municipales, ESCAT y Gerencia Técnica del Proceso Catastral.
c) Realizar el Mantenimiento y Calibración de Estaciones Totales.	En proceso mantenimiento y calibración a tres estaciones totales que está asignadas a la Dirección Municipal de Baja Verapaz y la Dirección Municipal de Sacatepéquez-Escuintla.
d) Realizar el Mantenimiento y actualización de Firmware de los equipos GNSS.	En proceso, gestión del mantenimiento y pruebas de funcionamiento para seis equipos GNSS asignados a las distintas Direcciones Municipales, ESCAT y Gerencia Técnica del Proceso Catastral.
e) Atender requerimientos de la Gerencia Técnica del Proceso Catastral, ESCAT y Direcciones Municipales para la revisión, evaluación de los	Gestión para el cumplimiento de garantía de un equipo de medición GNSS iRTK5 marca Hi-Target

<p>equipos de Medición y emitir los reportes correspondientes.</p>	<p>como reparación y/o sustitución de la tapadera superior o placa electrónica principal por daño por garantía de los equipos antes descritos, como un requerimiento institucional. Revisión de Equipo de medición que se encuentra en resguardo de la Unidad de Inventarios con la finalidad de ser evaluados considerando la vigencia de la Resolución 850-001-2025 Reglamento para el Proceso de Baja y Verificación de Bienes Muebles Inservibles del Registro de Información Catastral de Guatemala.</p>
<p>f) Preparación de informes de avance y finales de los procesos asignados</p>	<p>Esta actividad no se realizó por no ser requerida en el cumplimiento de las mismas.</p>
<p>g) Otras actividades que sean asignadas por el supervisor de los servicios contratados.</p>	<p>Se apoyó en la revisión y traslado de equipo de medición, así como elementos del colimador a la nueva ubicación de la bodega de inventarios. Se brindó apoyo en el proceso de recolección de documentos para los procesos de compra o adquisición de servicios para 8 equipos de medición.</p>

<p>FIRMA: </p> <p>Nicolas Alejandro Cuyún Gaitan Ingeniero Mecánico Industrial Servicios profesionales para la revisión evaluación y mantenimiento de equipo de medición</p>	<p>Vo.Bo.: </p> <p>Ing. Elvin Williams Jones Chajón Turcios Gerente Técnico del Proceso Catastral REGISTRO DE INFORMACIÓN CATASTRAL DE GUATEMALA</p>
<p>Aprobado: </p> <p>Lic. Jorge Mario Ramos Galindo Coordinador de Recursos Humanos REGISTRO DE INFORMACIÓN CATASTRAL DE GUATEMALA</p> 	

Guatemala 31 de marzo 2026

Licenciado

Jorge Mario Ramos Galindo

Coordinador de Recursos Humanos

Registro de Información Catastral de Guatemala

Presente.

Estimado Lic. Ramos:


Me es grato dirigirme a usted con el propósito de extender la presente **CARTA DE ACEPTACIÓN** del resultado final de la prestación del servicio contratado.

En virtud del párrafo anterior me permito informar que, según el plazo de Vigencia del Contrato No. **RIC-R-029-0034-2026** del contratista: **NICOLAS ALEJANDRO CUYÚN GAITAN** quien prestó sus Servicios **Profesionales**. Recibí a entera satisfacción los Servicios o Productos establecidos en dicho contrato, por lo tanto, confirmo el cumplimiento de las actividades asignadas en su contratación.

Sin otro particular me suscribo de usted.

Atentamente.

Firma:



Ing. Elvis Willans Jonas Chajón Turcios
Gerente Técnico del Proceso Catastral
REGISTRO DE INFORMACIÓN CATASTRAL DE GUATEMALA

Guatemala 31 de marzo 2026

Licenciado

Jorge Mario Ramos Galindo

Coordinador de Recursos Humanos

Registro de Información Catastral de Guatemala

Presente.

Estimado Lic. Ramos:

Me es grato dirigirme a usted con el propósito de extender la presente **CARTA DE ACEPTACIÓN** del resultado final de la prestación del servicio contratado.


En virtud del párrafo anterior me permito informar que, según el plazo de Vigencia del Contrato No. **RIC-R-029-0034-2026** del contratista: **NICOLAS ALEJANDRO CUYÚN GAITAN** quien prestó sus Servicios **Profesionales**. Recibí a entera satisfacción los Servicios o Productos establecidos en dicho contrato, por lo tanto, confirmo el cumplimiento de las actividades asignadas en su contratación.

Sin embargo, se hace la aclaración que no se efectuaron algunas actividades establecidas en los términos de referencia, por no ser requeridas en el cumplimiento de las mismas.

Sin otro particular me suscribo de usted.

Atentamente.

Firma: _____



Ing. Elvis Willans Jonas Chajón Turcios
Gerente Técnico del Proceso Catastral
REGISTRO DE INFORMACIÓN CATASTRAL DE GUATEMALA

ANEXO CD

Contratista: Nicolas Alejandro
Cuyún Gaitan
Contrato: RIC-R-029-0034-2026
Mes: Informe Final Marzo 2026

REGISTRO DE INFORMACIÓN CATASTRAL DE GUATEMALA INFORME MENSUAL DE ACTIVIDADES

RENGLÓN PRESUPUESTARIO 029 "OTRAS REMUNERACIONES DEL PERSONAL TEMPORAL"	
NOMBRE DEL CONTRATISTA: JOSÉ ANIBAL GARCIA SITÁN	No. De Contrato: RIC-R-029-0035-2026
NOMBRE DEL SERVICIO: Servicios profesionales del control de calidad y normatividad	Dirección municipal, Gerencia, Coordinación o Unidad: Gerencia Técnica del Proceso Catastral
Proyecto: Registro de Información Catastral de Guatemala - RIC-	Informe correspondiente al mes de: Marzo 2026.

- a. Se participó en el proceso de control de calidad de cambios gráficos en la base de datos del RIC, esta información corresponde a 140 aprobaciones de plano en las Direcciones Municipales de Alta Verapaz, Baja Verapaz, Izabal, Petén y Escuintla Sacatepéquez; el detalle de la información gráfica revisada se detalla a continuación:

Dirección Municipal	Aprobación de Plano
Alta Verapaz	16
Chisec	4
Fray Bartolomé de las Casas	6
San Juan Chamelco	4
San Miguel Tucurú	2
Baja Verapaz	5
Granados	5
Escuintla Sacatepéquez	92
Antigua Guatemala	21
Ciudad Vieja	2
Guanagazapa	1
Jocotenango	11
San Vicente Pacaya	1
Santa Lucía Milpas Altas	47
Santa María de Jesús	2
Siquinalá	1
Sumpango	6
Izabal	11

Dirección Municipal	Aprobación de Plano
El Estor	2
Livingston	1
Morales	5
Puerto Barrios	3
Petén	16
Flores	2
La Libertad	12
Poptún	1
San Benito	1
Total general	140

No	DM	MUNICIPIO	AP
1	Escuintla Sacatepéquez	Antigua Guatemala	03-01-2024-00319-AP
2	Escuintla Sacatepéquez	Antigua Guatemala	03-01-2023-00094-AP
3	Escuintla Sacatepéquez	Antigua Guatemala	03-01-2023-00096-AP
4	Escuintla Sacatepéquez	Antigua Guatemala	03-01-2023-00093-AP
5	Escuintla Sacatepéquez	Antigua Guatemala	03-01-2023-00095-AP
6	Escuintla Sacatepéquez	Antigua Guatemala	03-01-2023-00098-AP
7	Escuintla Sacatepéquez	Antigua Guatemala	03-01-2023-00099-AP
8	Escuintla Sacatepéquez	Antigua Guatemala	03-01-2023-00101-AP
9	Escuintla Sacatepéquez	Antigua Guatemala	03-01-2023-00097-AP
10	Escuintla Sacatepéquez	Antigua Guatemala	03-01-2023-00368-AP
11	Escuintla Sacatepéquez	Antigua Guatemala	03-01-2023-00100-AP
12	Escuintla Sacatepéquez	Antigua Guatemala	03-01-00922-AP
13	Escuintla Sacatepéquez	Antigua Guatemala	03-01-01047-AP
14	Escuintla Sacatepéquez	Antigua Guatemala	03-01-2021-00314-AP
15	Escuintla Sacatepéquez	Antigua Guatemala	03-01-2021-00316-AP
16	Escuintla Sacatepéquez	Antigua Guatemala	03-01-2021-00317-AP
17	Escuintla Sacatepéquez	Antigua Guatemala	03-01-2023-00663-AP
18	Escuintla Sacatepéquez	Antigua Guatemala	03-01-2023-00664-AP
19	Escuintla Sacatepéquez	Antigua Guatemala	03-01-2023-00665-AP
20	Escuintla Sacatepéquez	Antigua Guatemala	03-01-2023-00668-AP
21	Escuintla Sacatepéquez	Antigua Guatemala	03-01-2025-00431-AP
22	Escuintla Sacatepéquez	Jocotenango	03-02-2023-00029-AP
23	Escuintla Sacatepéquez	Jocotenango	03-02-2020-00047-AP
24	Escuintla Sacatepéquez	Jocotenango	03-02-2022-00004-AP
25	Escuintla Sacatepéquez	Jocotenango	03-02-2022-00005-AP

No	DM	MUNICIPIO	AP
26	Escuintla Sacatepéquez	Jocotenango	03-02-2022-00008-AP
27	Escuintla Sacatepéquez	Jocotenango	03-02-2022-00009-AP
28	Escuintla Sacatepéquez	Jocotenango	03-02-2022-00010-AP
29	Escuintla Sacatepéquez	Jocotenango	03-02-2024-00047-AP
30	Escuintla Sacatepéquez	Jocotenango	03-02-2025-00003-AP
31	Escuintla Sacatepéquez	Jocotenango	03-02-00090-AP
32	Escuintla Sacatepéquez	Jocotenango	03-02-2025-00028-AP
33	Escuintla Sacatepéquez	Sumpango	03-04-01704-AP
34	Escuintla Sacatepéquez	Sumpango	03-04-2022-00214-AP
35	Escuintla Sacatepéquez	Sumpango	03-04-2022-00375-AP
36	Escuintla Sacatepéquez	Sumpango	03-04-2022-00376-AP
37	Escuintla Sacatepéquez	Sumpango	03-04-2022-00568-AP
38	Escuintla Sacatepéquez	Sumpango	03-04-02096-AP
39	Escuintla Sacatepéquez	Santa Lucía Milpas Altas	03-09-2018-00022-AP
40	Escuintla Sacatepéquez	Santa Lucía Milpas Altas	03-09-2020-00047-AP
41	Escuintla Sacatepéquez	Santa Lucía Milpas Altas	03-09-2022-00007-AP
42	Escuintla Sacatepéquez	Santa Lucía Milpas Altas	03-09-2023-00115-AP
43	Escuintla Sacatepéquez	Santa Lucía Milpas Altas	03-09-2025-00021-AP
44	Escuintla Sacatepéquez	Santa Lucía Milpas Altas	03-09-2025-00022-AP
45	Escuintla Sacatepéquez	Santa Lucía Milpas Altas	03-09-2025-00039-AP
46	Escuintla Sacatepéquez	Santa Lucía Milpas Altas	03-09-2025-00038-AP
47	Escuintla Sacatepéquez	Santa Lucía Milpas Altas	03-09-2025-00040-AP
48	Escuintla Sacatepéquez	Santa Lucía Milpas Altas	03-09-2025-00075-AP
49	Escuintla Sacatepéquez	Santa Lucía Milpas Altas	03-09-2022-00092-AP
50	Escuintla Sacatepéquez	Santa Lucía Milpas Altas	03-09-2025-00118-AP
51	Escuintla Sacatepéquez	Santa Lucía Milpas Altas	03-09-2025-00119-AP
52	Escuintla Sacatepéquez	Santa Lucía Milpas Altas	03-09-2025-00136-AP
53	Escuintla Sacatepéquez	Santa Lucía Milpas Altas	03-09-2025-00183-AP
54	Escuintla Sacatepéquez	Santa Lucía Milpas Altas	03-09-2025-00240-AP
55	Escuintla Sacatepéquez	Santa Lucía Milpas Altas	03-09-2025-00244-AP
56	Escuintla Sacatepéquez	Santa Lucía Milpas Altas	03-09-2025-00253-AP
57	Escuintla Sacatepéquez	Santa Lucía Milpas Altas	03-09-2025-00255-AP
58	Escuintla Sacatepéquez	Santa Lucía Milpas Altas	03-09-00374-AP
59	Escuintla Sacatepéquez	Santa Lucía Milpas Altas	03-09-00375-AP
60	Escuintla Sacatepéquez	Santa Lucía Milpas Altas	03-09-01363-AP
61	Escuintla Sacatepéquez	Santa Lucía Milpas Altas	03-09-2019-00002-AP
62	Escuintla Sacatepéquez	Santa Lucía Milpas Altas	03-09-2019-00113-AP
63	Escuintla Sacatepéquez	Santa Lucía Milpas Altas	03-09-2019-00118-AP

No	DM	MUNICIPIO	AP
64	Escuintla Sacatepéquez	Santa Lucía Milpas Altas	03-09-2019-00168-AP
65	Escuintla Sacatepéquez	Santa Lucía Milpas Altas	03-09-2019-00169-AP
66	Escuintla Sacatepéquez	Santa Lucía Milpas Altas	03-09-2019-00194-AP
67	Escuintla Sacatepéquez	Santa Lucía Milpas Altas	03-09-2021-00013-AP
68	Escuintla Sacatepéquez	Santa Lucía Milpas Altas	03-09-2021-00105-AP
69	Escuintla Sacatepéquez	Santa Lucía Milpas Altas	03-09-2021-00115-AP
70	Escuintla Sacatepéquez	Santa Lucía Milpas Altas	03-09-2022-00097-AP
71	Escuintla Sacatepéquez	Santa Lucía Milpas Altas	03-09-2023-00102-AP
72	Escuintla Sacatepéquez	Santa Lucía Milpas Altas	03-09-2024-00036-AP
73	Escuintla Sacatepéquez	Santa Lucía Milpas Altas	03-09-2024-00135-AP
74	Escuintla Sacatepéquez	Santa Lucía Milpas Altas	03-09-2024-00102-AP
75	Escuintla Sacatepéquez	Santa Lucía Milpas Altas	03-09-2024-00139-AP
76	Escuintla Sacatepéquez	Santa Lucía Milpas Altas	03-09-2025-00222-AP
77	Escuintla Sacatepéquez	Santa Lucía Milpas Altas	03-09-2025-00231-AP
78	Escuintla Sacatepéquez	Santa Lucía Milpas Altas	03-09-00455-AP
79	Escuintla Sacatepéquez	Santa Lucía Milpas Altas	03-09-2025-00280-AP
80	Escuintla Sacatepéquez	Santa Lucía Milpas Altas	03-09-2025-00009-AP
81	Escuintla Sacatepéquez	Santa Lucía Milpas Altas	03-09-2025-00012-AP
82	Escuintla Sacatepéquez	Santa Lucía Milpas Altas	03-09-2025-00216-AP
83	Escuintla Sacatepéquez	Santa Lucía Milpas Altas	03-09-2025-00217-AP
84	Escuintla Sacatepéquez	Santa Lucía Milpas Altas	03-09-2025-00218-AP
85	Escuintla Sacatepéquez	Santa Lucía Milpas Altas	03-09-2025-00232-AP
86	Escuintla Sacatepéquez	Santa María de Jesús	03-11-00144-AP
87	Escuintla Sacatepéquez	Santa María de Jesús	03-11-00612-AP
88	Escuintla Sacatepéquez	Ciudad Vieja	03-12-01538-AP
89	Escuintla Sacatepéquez	Ciudad Vieja	03-12-2019-00498-AP
90	Escuintla Sacatepéquez	Siquinalá	05-04-2022-00191-AP
91	Escuintla Sacatepéquez	Guanagazapa	05-08-2024-00129-AP
92	Escuintla Sacatepéquez	San Vicente Pacaya	05-12-00077-AP
93	Baja Verapaz	Granados	15-05-2024-00164-AP
94	Baja Verapaz	Granados	15-05-09758-AP
95	Baja Verapaz	Granados	15-05-10265-AP
96	Baja Verapaz	Granados	15-05-11165-AP
97	Baja Verapaz	Granados	15-05-03367-AP
98	Alta Verapaz	San Miguel Tucurú	16-06-2024-00402-AP
99	Alta Verapaz	San Miguel Tucurú	16-06-00288-AP
100	Alta Verapaz	San Juan Chamelco	16-10-2025-00372-AP
101	Alta Verapaz	San Juan Chamelco	16-10-2024-00334-AP

No	DM	MUNICIPIO	AP
102	Alta Verapaz	San Juan Chamelco	16-10-01456-AP
103	Alta Verapaz	San Juan Chamelco	16-10-2018-00026-AP
104	Alta Verapaz	Chisec	16-13-2018-00021-AP
105	Alta Verapaz	Chisec	16-13-2021-00348-AP
106	Alta Verapaz	Chisec	16-13-2025-00279-AP
107	Alta Verapaz	Chisec	16-13-2025-00500-AP
108	Alta Verapaz	Fray Bartolomé de las Casas	16-15-2019-00606-AP
109	Alta Verapaz	Fray Bartolomé de las Casas	16-15-2021-00308-AP
110	Alta Verapaz	Fray Bartolomé de las Casas	16-15-2021-00390-AP
111	Alta Verapaz	Fray Bartolomé de las Casas	16-15-00767-AP
112	Alta Verapaz	Fray Bartolomé de las Casas	16-06-00401-AP
113	Alta Verapaz	Fray Bartolomé de las Casas	16-15-2018-00029-AP
114	Petén	Flores	17-01-2021-00167-AP
115	Petén	Flores	17-01-2023-00330-AP
116	Petén	San Benito	17-03-2025-00101-AP
117	Petén	La Libertad	17-05-2023-01105-AP
118	Petén	La Libertad	17-05-2022-01409-AP
119	Petén	La Libertad	17-05-2024-00470-AP
120	Petén	La Libertad	17-05-2024-00568-AP
121	Petén	La Libertad	17-05-2024-00632-AP
122	Petén	La Libertad	17-05-2024-00652-AP
123	Petén	La Libertad	17-05-2024-00672-AP
124	Petén	La Libertad	17-05-2024-00791-AP
125	Petén	La Libertad	17-05-2024-00794-AP
126	Petén	La Libertad	17-05-2024-00795-AP
127	Petén	La Libertad	17-13-2023-00363-AP
128	Petén	La Libertad	17-05-2024-01296-AP
129	Petén	Poptún	17-12-2025-00986-AP
130	Izabal	Puerto Barrios	18-01-2023-00762-AP
131	Izabal	Puerto Barrios	18-01-2024-00719-AP
132	Izabal	Puerto Barrios	18-01-2024-00755-AP
133	Izabal	Livingston	18-02-01206-AP
134	Izabal	El Estor	18-03-2024-00309-AP
135	Izabal	El Estor	18-03-2024-00311-AP
136	Izabal	Morales	18-04-06317-AP
137	Izabal	Morales	18-04-2025-00002-AP
138	Izabal	Morales	18-04-2025-00189-AP
139	Izabal	Morales	18-04-2025-00277-AP

140

Izabal

Morales

18-04-2018-00179-AP


FIRMA:



JOSÉ ANIBAL GARCIA SITÁN

Servicios profesionales del control de calidad y
normatividad
Ingeniero Ambiental

Vo.Bo.:



Ing. Elvis Willans Jonas Chajón Turcios

Gerente Técnico del Proceso Catastral

REGISTRO DE INFORMACIÓN CATASTRAL DE GUATEMALA



**REGISTRO DE INFORMACIÓN CATASTRAL DE GUATEMALA
INFORME FINAL DE ACTIVIDADES**

RENLÓN PRESUPUESTARIO 029 "OTRAS REMUNERACIONES DEL PERSONAL TEMPORAL"	
Nombre del Contratista: JOSÉ ANIBAL GARCIA SITÁN	No. De Contrato: RIC-R-029-0035-2026
Nombre del Servicio: Servicios profesionales del Control de Calidad y Normatividad	Dirección Municipal, Gerencia, Coordinación o Unidad: Gerencia Técnica del Proceso Catastral
Proyecto: Registro de Información Catastral de Guatemala -RIC-	Plazo del Contrato: Enero a Marzo 2026.

LISTADO DE ACTIVIDADES SEGÚN TDR DEL CONTRATO SUSCRITO	RESULTADOS OBTENIDOS
a) Programar con la debida anticipación las actividades a ejecutar	Las actividades como las visitas de campo, inspecciones, reuniones realizadas, fueron previamente notificadas vía teléfono, con el personal involucrado para el efecto de realizar las actividades. De esto se obtuvo, que las direcciones municipales tienen un soporte técnico para aquellos procesos en los cuales necesitan una solución inmediata o sugerencia en la implementación de los procesos técnicos.
b) Participar y cooperar en los procesos que se realizan para verificar la correcta aplicación de la normativa vigente en materia catastral.	Se participó en el proceso de control de calidad de cambios gráficos en la base de datos del RIC, esta información corresponde a 225 lotes de trabajo creados por la Dirección Municipal de Izabal; el detalle de la información gráfica revisada se detalla a continuación

Municipio	Cantidad Lotes	Total Predios Integrados	Total Predios Urbanos	Total Predios Rurales
El Estor	2	2	2	0
Livingston	70	927	927	0
Morales	48	66	66	0
Puerto Barrios	105	105	105	0
Total	225	1,100	1,100	0

c) Asistir a las reuniones y visitas de campo para dar seguimiento a los procesos de verificación de calidad en los estudios que se realicen.

Se participó en el proceso de control de calidad de cambios gráficos en la base de datos del RIC, esta información corresponde a 138 predios unificados en las Direcciones Municipales de Alta Verapaz, Zacapa Chiquimula, Izabal, Petén y Escuintla Sacatepéquez; el detalle de la información gráfica revisada se detalla a continuación


Departamento/Municipio	CCC Unificados
Alta Verapaz	26
Fray Bartolomé de las Casas	15
San Cristóbal Verapaz	2
San Miguel Tucurú	7
Senahú	2
Chiquimula	12
Camotán	12
Izabal	54
Morales	29
Puerto Barrios	25
Petén	4
La Libertad	4
Sacatepéquez	42
Antigua Guatemala	13
Ciudad Vieja	2
Santa Lucía Milpas Altas	15
Santa María de Jesús	12
Total general	138

d) Evaluación y revisión de la información de los estudios y levantamientos de campo que realiza la Gerencia Técnica para verificar el cumplimiento de la normativa.

Se participó en el proceso de control de calidad de cambios gráficos en la base de datos del RIC, esta información corresponde a 140 aprobaciones de plano en las Direcciones Municipales de Alta Verapaz, Baja Verapaz, Izabal, Petén y Escuintla Sacatepéquez; el detalle de la información gráfica revisada se detalla a continuación

Dirección Municipal	Aprobación de Plano
Alta Verapaz	16
Chisec	4
Fray Bartolomé de las Casas	6
San Juan Chamelco	4
San Miguel Tucurú	2
Baja Verapaz	5
Granados	5
Escuintla Sacatepéquez	92
Antigua Guatemala	21
Ciudad Vieja	2
Guanagazapa	1
Jocotenango	11
San Vicente Pacaya	1
Santa Lucía Milpas Altas	47
Santa María de Jesús	2
Siquinalá	1
Sumpango	6
Izabal	11
Dirección Municipal	Aprobación de Plano
El Estor	2
Livingston	1
Morales	5
Puerto Barrios	3
Petén	16
Flores	2
La Libertad	12
Poptún	1
San Benito	1
Total general	140

e) Investigación documental, recopilación y sistematización de información histórica y registral necesaria para realizar controles a los procesos realizados.	Se hace la aclaración que esta actividad no se realizó por no ser requerida en el cumplimiento de las mismas.
f) Preparación de informes de avance y finales de los procesos asignados.	Se hace la aclaración que esta actividad no se realizó por no ser requerida en el cumplimiento de las mismas.
g) Otras actividades que sean asignadas por el supervisor de los servicios contratados.	Se hace la aclaración que esta actividad no se realizó por no ser requerida en el cumplimiento de las mismas.

<p>  FIRMA: _____ José Anibal García Sitán Servicios profesionales del Control de Calidad y Normatividad Ingeniero Ambiental </p>	<p>  Vo.Bo.: _____ Ing. Elvis Wilkins Jonas Chalón Turcios Gerente Técnico del Proceso Catastral  REGISTRO DE INFORMACIÓN CATASTRAL DE GUATEMALA </p>
<p> Aprobado:   Coordinador de Recursos Humanos  Coordinador de Recursos Humanos REGISTRO DE INFORMACIÓN CATASTRAL DE GUATEMALA </p>	

Guatemala 31 de Marzo 2026

Licenciado
Jorge Mario Ramos Galindo
Coordinador de Recursos Humanos
Registro de Información Catastral de Guatemala
Presente.

Estimado Lic. Ramos:

Me es grato dirigirme a usted con el propósito de extender la presente **CARTA DE ACEPTACIÓN** del resultado final de la prestación del servicio contratado.

En virtud del párrafo anterior me permito informar que, según el plazo de Vigencia del Contrato No. **RIC-R-029-0035-2026** del contratista: **José Anibal Garcia Sitán** quien prestó sus Servicios Profesionales, Recibí a entera satisfacción los Servicios o Productos establecidos en dicho contrato, por lo tanto, confirmo el cumplimiento de las actividades asignadas en su contratación.

Sin otro particular me suscribo de usted.

Atentamente.

Firma:



Ing. Elvis Wiltans Jonas Chajon Turcios
Gerente Técnico del Proceso Catastral
REGISTRO DE INFORMACIÓN CATASTRAL DE GUATEMALA

Guatemala 31 de Marzo 2026

Licenciado

Jorge Mario Ramos Galindo

Coordinador de Recursos Humanos

Registro de Información Catastral de Guatemala

Presente.

Estimado Lic. Ramos:

Me es grato dirigirme a usted con el propósito de extender la presente **CARTA DE ACEPTACIÓN** del resultado final de la prestación del servicio contratado.

En virtud del párrafo anterior me permito informar que, según el plazo de Vigencia del Contrato No. **RIC-R-029-0035-2026** del contratista: **José Anibal Garcia Sitán** quien prestó sus Servicios **Profesionales**, Recibí a entera satisfacción los Servicios o Productos establecidos en dicho contrato, por lo tanto, confirmo el cumplimiento de las actividades asignadas en su contratación.


Sin embargo, se hace la aclaración que no se efectuaron algunas actividades establecidas en los términos de referencia, por no ser requeridas en el cumplimiento de las mismas.

Sin otro particular me suscribo de usted.

Atentamente.

Firma:



 **Ing. Elvis Williams Jonas Chajón Turcios**
Gerente Técnico del Proceso Catastral
REGISTRO DE INFORMACIÓN CATASTRAL DE GUATEMALA

ANEXO CD

Contratista: José Anibal Garcia Sitán
Contrato: RIC-R-029-0035-2026
Informe Final: Enero a Marzo 2026.

**REGISTRO DE INFORMACIÓN CATASTRAL DE GUATEMALA
INFORME MENSUAL DE ACTIVIDADES**

RENLÓN PRESUPUESTARIO 029 "OTRAS REMUNERACIONES DEL PERSONAL TEMPORAL"	
Nombre del Contratista: Marlon Omar González Pérez	No. De Contrato: RIC-R-029-0036-2026
Nombre del Servicio: Servicios Técnicos de Asesoría Financiera en Seguimiento y Formulación de Proyectos	Dirección Municipal, Gerencia, Coordinación o Unidad: Gerencia Técnica del Proceso Catastral.
Proyecto: Registro de Información Catastral de Guatemala	Informe correspondiente al mes de: Marzo 2026.

- Apoye en la revisión de facturas e informes del mes de marzo emitidos por personal contratado por la Gerencia Técnica bajo el renglón 029 "Otras remuneraciones del Personal Temporal".
- Apoye en elaboración y consolidación de la planificación mensual correspondiente al mes de marzo 2026 de las comisiones que esta Gerencia realiza para atender los requerimientos que emiten las distintas fiscalías del Ministerio Público a los diferentes puntos del país.
- Apoye en la solicitud de modificación de periodo por la compra de bienes y servicios suministros y servicios del Renglón 286, Insumo 1725 para la compra de 10 machetes Dicho gasto surge de la necesidad que el personal de campo tiene al momento de hacer mediciones en terrenos boscosos y abrir brecha en el mismo para así poder realizar el levantamiento topográfico.
- Apoye en el seguimiento de compra de bienes, servicios y suministros RIC-GT-4-2026 Renglón 199, Insumo RIC-1199-14 Otros Servicios, para servicio de diagnóstico para GEO-Receptor GPS modelo Hiper VR, marca TopCon con número de inventario SICOIN 004ABB30.
- Apoye en el seguimiento de la solicitud de compra de bienes, servicios y suministros RIC-GT-5-2026 Renglón 166, Insumo RIC-166-4 Mantenimiento y Reparación de Equipo de Medición, para Sistema de Posicionamiento Global (GPS) SICOIN 004ABB30.
- Apoye en el seguimiento de la solicitud de compra de bienes, servicios y suministros RIC-GT-6-2026 Renglón 166, Insumo RIC-166-4 Mantenimiento y Reparación de Equipo de Medición, para Sistema de

Posicionamiento Global (GPS) SICOIN 004ABB26.

- Apoye en la elaboración de la solicitud de compra de bienes, suministros y servicios RIC-GT-9-2026, compra de 2 unidades DOMO UP Cover con su conector RF para el funcionamiento del sistema RTK(cinemática en tiempo real) de los equipos GNSS topográficos modelo iRTK5 Sicoín 00633813 y GNSS marca HI-Target modelo iRTK5 Sicoín 0063381A.
- Apoye en la elaboración de la solicitud de compra de bienes, suministros y servicios RIC-GT-10-2026, servicio de diagnóstico para equipos de medición, estaciones Totales con los siguientes números de Sicoín 0038322E, 00383230 y 003E75DC.

FIRMA: _____

Marlon Omar González Pérez.
Servicios Técnicos de Asesoría Financiera en
Seguimiento y Formulación de Proyectos

Vo.Bo.: _____

 Ing. Elvis Willans Jonas Chajón Turcios
Gerente Técnico del Proceso Catastral
REGISTRO DE INFORMACIÓN CATASTRAL DE GUATEMALA

**REGISTRO DE INFORMACIÓN CATASTRAL
DE GUATEMALA
INFORME MENSUAL DE ACTIVIDADES**

Marzo 2026

Servicios Técnicos de Asesoría Financiera en Seguimiento
y Formulación de Proyectos

Marlon Omar González Pérez

Contrato:
RIC-R-029-0036-2026



**REGISTRO
DE INFORMACIÓN
CATASTRAL**

Construyendo la seguridad jurídica de la tierra

**REGISTRO DE INFORMACIÓN CATASTRAL DE GUATEMALA
INFORME FINAL DE ACTIVIDADES**

RENLÓN PRESUPUESTARIO 029 "OTRAS REMUNERACIONES DEL PERSONAL TEMPORAL"	
Nombre del Contratista: Marlon Omar González Pérez	No. De Contrato: RIC-R-029-0036-2026
Nombre del Servicio: Servicios Técnicos de Asesoría Financiera en Seguimiento y Formulación de Proyectos	Dirección Municipal, Gerencia, Coordinación o Unidad: Gerencia Técnica del Proceso Catastral.
Proyecto: Registro de Información Catastral de Guatemala	Plazo del Contrato: Enero a marzo 2026

LISTADO DE ACTIVIDADES SEGÚN TDR DEL CONTRATO SUSCRITO	RESULTADOS OBTENIDOS
a) Apoyar la Elaboración de la Programación de la Ejecución Física y Financiera para la formulación de proyectos de inversión de la Gerencia Técnica	<ul style="list-style-type: none"> • Apoye en la elaboración del Informe Cuatrimestral del avance de ejecución financiera según el presupuesto asignado a esta Gerencia para el ejercicio fiscal 2025 (septiembre-diciembre) • Apoye en la solicitud de modificación de periodo por la compra de bienes y servicios suministros y servicios del Renglón 286, Insumo 1725 para la compra de 10 machetes Dicho gasto surge de la necesidad que el personal de campo tiene al momento de hacer mediciones en terrenos boscosos y abrir brecha en el mismo para así poder realizar el levantamiento topográfico.
b) Elaborar el presupuesto por mes y por grupo de gasto de la Gerencia Técnica.	<ul style="list-style-type: none"> • Apoye en la elaboración de presupuesto mensual de viáticos de enero a marzo 2026 para las distintas comisiones del personal contratado bajo el renglón presupuestario 022 de la Gerencia Técnica del Proceso Catastral.

	<ul style="list-style-type: none"> • Apoye en la elaboración del presupuesto mensual de enero a marzo 2026 de reconocimiento de gastos al personal contratado en el renglón presupuestario 029 "Otras Remuneraciones del Personal Temporal". • Apoye en la modificación de presupuesto mensual de viáticos enero a marzo 2026 para las distintas comisiones del personal contratado bajo el renglón presupuestario 022 de la Gerencia Técnica del Proceso Catastral. • Apoye en la modificación de presupuesto mensual de viáticos de enero a marzo 2026 de reconocimiento de gastos al personal contratado en el renglón presupuestario 029 "Otras Remuneraciones del Personal Temporal".
<p>c) Asesorar la programación de Cuotas Financieras de Compromiso, Devengado y Regularización de la Gerencia Técnica</p>	<ul style="list-style-type: none"> • Se hace la aclaración que esta actividad no se realizó por no ser requerida en el cumplimiento de la misma.
<p>d) Apoyar en elaboración y Gestión de Órdenes de Compra de la Gerencia Técnica</p>	<ul style="list-style-type: none"> • Apoye en la elaboración de la solicitud de compra de bienes y servicios suministros y servicios RIC-GT-1-2026 Renglón 286, Insumo 1725 para la compra de 10 machetes Dicho gasto surge de la necesidad que el personal de campo tiene al momento de hacer mediciones en terrenos boscosos y abrir brecha en el mismo para así poder realizar el levantamiento topográfico. • Apoye en la elaboración de la solicitud de compra de bienes y servicios suministros y servicios RIC-GT-3-2026 Renglón 113, Insumo


	<p>AI113003GT02 telefonía, servicio de internet mediante tarjeta SIM (chip) para 50 equipos de medición GNSS RTK, Propiedad del Registro de Información Catastral de Guatemala. Dicho servicio es por 11 meses (febrero-diciembre 2026) necesario para la conexión entre estos equipos y las estaciones de la Red de Apoyo Catastral Activa -RAC A- para la corrección de datos GNSS en tiempo real por medio de la tecnología NTRIP (transmisión de correcciones diferenciales mediante el formato estándar RTCM a través del protocolo HTTP vía servicio de Internet). Indispensables para las actividades del levantamiento, actualización y mantenimiento catastral y definición del perímetro de la jurisdicción municipal en cumplimiento del Plan Operativo Anual 2026.</p> <ul style="list-style-type: none"> • Apoye en la elaboración de la solicitud de compra de bienes, suministros y servicios RIC-GT-9-2026, compra de 2 unidades DOMO UP Cover con su conector RF para el funcionamiento del sistema RTK(cinemática en tiempo real) de los equipos GNSS topográficos modelo iRTK5 Sicoín 00633813 y GNSS marca HI-Target modelo iRTK5 Sicoín 0063381A. • Apoye en la elaboración de la solicitud de compra de bienes, suministros y servicios RIC-GT-10-2026, servicio de diagnóstico para equipos de medición, estaciones Totales con los siguientes números de Sicoín 0038322E, 00383230 y 003E75DC.
<p>e) Apoyar en la recopilación de información de las distintas comisiones que realiza el personal de la Gerencia Técnica.</p>	<ul style="list-style-type: none"> • Se hace la aclaración que esta actividad no se realizó por no ser requerida en el cumplimiento de la misma.
<p>f) Otras actividades que sean asignadas por el supervisor de los servicios contratados</p>	<ul style="list-style-type: none"> • Apoye en la revisión de facturas e informes del mes de enero emitidos por personal contratado por la Gerencia Técnica bajo el renglón 029 "Otras remuneraciones del


Personal Temporal”.


- Apoye en la revisión de Liquidación de viáticos del personal de la Gerencia Técnica del Proceso Catastral que realiza comisiones a los diferentes puntos del país durante el mes de enero.
- Apoye en la consolidación y traslado a la Gerencia Administrativa Financiera sección de tesorería de la planificación de comisiones que el personal de la Gerencia Técnica del Proceso Catastral realizara durante el mes de enero 2026.
- Apoye en la revisión de facturas e informes del mes de febrero emitidos por personal contratado por la Gerencia Técnica bajo el renglón 029 “Otras remuneraciones del Personal Temporal”.
- Apoye en la consolidación y traslado a la Gerencia Administrativa Financiera sección de tesorería de la planificación de comisiones que el personal de la Gerencia Técnica del Proceso Catastral realizara durante el mes de febrero 2026.
- Apoye en la revisión de Liquidación de viáticos del personal de la Gerencia Técnica del Proceso Catastral que realiza comisiones a los diferentes puntos del país durante el mes de febrero.
- Apoye en la revisión de facturas e informes del mes de marzo emitidos por personal contratado por la Gerencia Técnica bajo el renglón 029 “Otras remuneraciones del Personal Temporal”.
- Apoye en la consolidación y traslado a la Gerencia Administrativa Financiera sección de tesorería de la planificación de comisiones que el personal de la Gerencia Técnica del Proceso Catastral realizara durante el mes de

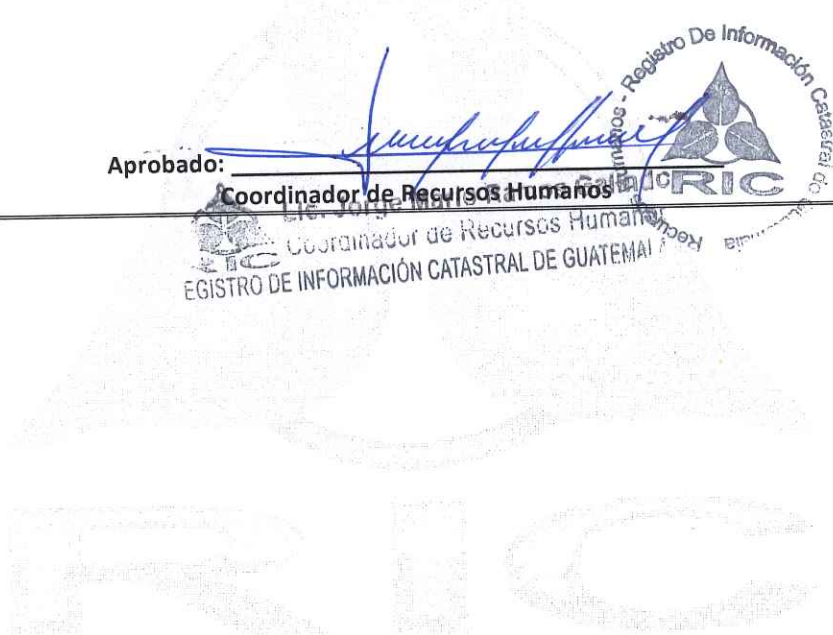
marzo 2026.

- Apoye en la revisión de Liquidación de viáticos del personal de la Gerencia Técnica del Proceso Catastral que realiza comisiones a los diferentes puntos del país durante el mes de marzo.

FIRMA: 
 Marlon Omar González Pérez
 Servicios Técnicos de Asesoría Financiera en Seguimiento y Formulación de Proyectos

Vo.Bo.: 
 Ing. Elvis Williams Jonas Chojón Turcios
 Gerente Técnico del Proceso Catastral
 REGISTRO DE INFORMACIÓN CATASTRAL DE GUATEMALA

Aprobado: 
 Coordinador de Recursos Humanos
 REGISTRO DE INFORMACIÓN CATASTRAL DE GUATEMALA



Guatemala 31 de marzo 2026

Licenciado

Jorge Mario Ramos Galindo

Coordinador de Recursos Humanos
Registro de Información Catastral de Guatemala
Presente.

Estimado Lic. Ramos:


Me es grato dirigirme a usted con el propósito de extender la presente **CARTA DE ACEPTACIÓN** del resultado final de la prestación del servicio contratado.

En virtud del párrafo anterior me permito informar que, según el plazo de Vigencia del Contrato No. RIC-R-029-0036-2026 del contratista: Marlon Omar González Pérez quien prestó sus Servicios Técnicos. Recibí a entera satisfacción los Servicios o Productos establecidos en dicho contrato, por lo tanto, confirmo el cumplimiento de las actividades asignadas en su contratación.

Sin otro particular me suscribo de usted.

Atentamente.

Firma:



Ing. Elvis Willans Jonas Chajón Turcios
Gerente Técnico del Proceso Catastral
REGISTRO DE INFORMACIÓN CATASTRAL DE GUATEMALA

Guatemala 31 de marzo 2026

Licenciado

Jorge Mario Ramos Galindo

Coordinador de Recursos Humanos
Registro de Información Catastral de Guatemala
Presente.

Estimado Lic. Ramos:

Me es grato dirigirme a usted con el propósito de extender la presente **CARTA DE ACEPTACIÓN** del resultado final de la prestación del servicio contratado.


En virtud del párrafo anterior me permito informar que, según el plazo de Vigencia del Contrato No. RIC-R-029-0036-2026 del contratista: Marlon Omar González Pérez quien prestó sus Servicios Técnicos Recibí a entera satisfacción los Servicios o Productos establecidos en dicho contrato, por lo tanto, confirmo el cumplimiento de las actividades asignadas en su contratación.

Sin embargo, se hace la aclaración que no se efectuaron algunas actividades establecidas en los términos de referencia, por no ser requeridas en el cumplimiento de las mismas.

Sin otro particular me suscribo de usted.

Atentamente.

Firma: _____



Ing. Elvis Willans Jonas Chajón Turcios
Gerente Técnico del Proceso Catastral
RIC
REGISTRO DE INFORMACIÓN CATASTRAL DE GUATEMALA

**REGISTRO DE INFORMACIÓN CATASTRAL
DE GUATEMALA
INFORME FINAL**

Enero a Marzo de 2026

Servicios Técnicos en Archivo de Estudios Catastrales

Marlon Omar González Pérez

Contrato:
RIC-R-029-0036-2026



**REGISTRO
DE INFORMACIÓN
CATASTRAL**

Construyendo la seguridad jurídica de la tierra

**REGISTRO DE INFORMACIÓN CATASTRAL DE GUATEMALA
INFORME MENSUAL DE ACTIVIDADES**

RENGLÓN PRESUPUESTARIO 029 "OTRAS REMUNERACIONES DEL PERSONAL TEMPORAL"	
Nombre del Contratista: María Andréa Meza Rivera	No. De Contrato: RIC-R-029-0037-2026
Nombre del Servicio: Servicios Técnicos en Archivo de Estudios Catastrales	Dirección Municipal, Gerencia, Coordinación o Unidad: Gerencia Técnica del Proceso Catastral
Proyecto: Registro de Información Catastral de Guatemala – RIC-	Informe correspondiente al mes de: marzo 2026

- Elaboración de Oficio Ref. GT-RIC-EC-42-2026 dirigido a Dirección Ejecutiva Nacional, en atención al Oficio PGN-DAP-992-2024/Kgom, MP001-2024-9480 de fecha 22 de mayo de 2024 de la Procuraduría General de la Nación y la providencia No. P/PD-DRL-SI-CRCA-jeth-006-2025, en donde solicitan levantamiento topográfico.
- Escaneo y Archivo de Oficio Oficio Ref. GT-RIC-EC-42-2026 dirigido a Dirección Ejecutiva Nacional, en atención al Oficio PGN-DAP-992-2024/Kgom, MP001-2024-9480.
- Elaboración de Oficio Ref. GT-RIC-51-2026 dirigido a Dirección Ejecutiva Nacional, en atención al requerimiento M001-2022-48081 de fecha 26 de febrero de 2026 de la Fiscalía de Casos Especiales del Ministerio Público donde solicitan levantamiento topográfico de las fincas 174 folio 100 libro 102 de Guatemala y finca 336 folio 264 libro 43 de Guatemala.
- Escaneo y Archivo de Oficio Ref. GT-RIC-51-2026 dirigido a Dirección Ejecutiva Nacional, en atención al requerimiento M001-2022-48081.
- Elaboración de Oficio Ref. GT-RIC-EC-57-2026 en atención al Oficio No. 118-2026 PGN No. 455-2021 EJM/babc, de la Procuraduría General de la Nación con No. 422-2024 PGN/EJM/agtl en donde solicitan estudio registral y ubicación de la finca 7625 folio 94 libro 94 de Retalhuleu.
- Escaneo y Archivo del Oficio Ref. GT-RIC-EC-57-2026 en atención al Oficio No. 118-2026 PGN No. 455-2021 EJM/babc, de la Procuraduría General de la Nación con No. 422-2024

PGN/EJM/agtl


- Elaboración de Oficio Ref. GT-RIC-EC-58-2026 dirigido a Dirección Ejecutiva Nacional, en atención al requerimiento MP001-2024-50367 y MP001-2024-50366 de fecha 22 de enero de 2026 de la Fiscalía Especializada Contra los Delitos de Usurpación del Ministerio Público.

Escaneo y Archivo de Oficio Ref. GT-RIC-EC-58-2026 dirigido a Dirección Ejecutiva Nacional, en atención al requerimiento MP001-2024-50367 y MP001-2024-50366.

- Elaboración de Oficio Ref. GT-RIC-EC-58-2026 dirigido a Dirección Ejecutiva Nacional, en atención al requerimiento MP055-2026-16 de fecha 20 de febrero de 2026 de la Agencia Fiscal en el Municipio de San Andrés Itzapa, Chimaltenango donde solicitan estudio registral del inmueble 269 a folio 19 libro 317 de Chimaltenango.
- Escaneo y Archivo de Oficio Ref. GT-RIC-EC-58-2026 dirigido a Dirección Ejecutiva Nacional, en atención al requerimiento MP055-2026-16.
- Elaboración de Oficio Ref. GT-RIC-EC-60-2026 dirigido a Dirección Ejecutiva Nacional, en atención al requerimiento MP043-2025-1117 de fecha 20 de febrero de 2026 de la Agencia Fiscal en el Municipio de San Andrés Itzapa, Chimaltenango donde solicitan Estudio Registral de la finca 20400 folio 91 libro 193 de Chimaltenango, finca 692 folio 91 libro 193 de Chimaltenango y finca 8271 folio 271 libro 337E de Chimaltenango.
- Escaneo y Archivo de Oficio Ref. GT-RIC-EC-60-2026 dirigido a Dirección Ejecutiva Nacional, en atención al requerimiento MP043-2025-1117.
- Elaboración de Oficio Ref. GT-RIC-EC-62-2026 en atención al requerimiento MP001-2025-40865 de fecha 8 de diciembre de 2025 de la Fiscalía Especializada contra los Delitos de Usurpación del Ministerio Público en donde solicitan estudio catastral y registral de la finca 12106 folio 144 libro 191 de Guatemala.
- Escaneo y Archivo de Oficio Ref. GT-RIC-EC-62-2026 en atención al requerimiento MP001-2025-40865.
- Elaboración del Oficio Ref. GT-RIC-EC-57-2026 en atención al Oficio No. 118-2026 PGN 455-2021 EJM/babc de la Procuraduría General de la Nación, Delegación de Retalhuleu de fecha 6 de septiembre de 2021 en donde solicitan estudio registral y ubicación de la finca 7625 folio 94 libro 41 de Retalhuleu.

- Escaneo y Archivo de Oficio Ref. GT-RIC-EC-57-2026 en atención al Oficio No. 118-2026 PGN 455-2021 EJM/babc de la Procuraduría General de la Nación.
- Elaboración de Oficio Ref. GT-RIC-EC-066-2026 en atención al requerimiento M0060-2024-129 de fecha 14 de agosto 2025 de la Fiscalía Especializada Contra los Delitos de Usurpación del Ministerio Público en donde solicitan estudio registral y levantamiento topográfico de las finca 186 folio 186 libro 2676 de Guatemala y finca 146 folio 146 libro 2700 de Guatemala.
- Escaneo y Archivo de Oficio Ref. GT-RIC-EC-066-2026 en atención al requerimiento M0060-2024-129


FIRMA:



María Andree Meza Rivera

Servicios Técnicos en Archivo de Estudios
Catastrales

Vo.Bo.:



Ing. Elvis Wittans Jonas Chaión Turcios
Gerente Técnico del Proceso Catastral
REGISTRO DE INFORMACIÓN CATASTRAL DE GUATEMALA

**REGISTRO DE INFORMACIÓN CATASTRAL
DE GUATEMALA
INFORME MENSUAL DE ACTIVIDADES**

Marzo 2026

Servicios Técnicos en Archivo de Estudios Catastrales

María Andréa Meza Rivera

Contrato:

RIC-R-029-0037-2026



**REGISTRO
DE INFORMACIÓN
CATASTRAL**

Construyendo la seguridad jurídica de la tierra

**REGISTRO DE INFORMACIÓN CATASTRAL DE GUATEMALA
INFORME FINAL DE ACTIVIDADES**

RENLÓN PRESUPUESTARIO 029 "OTRAS REMUNERACIONES DEL PERSONAL TEMPORAL"	
Nombre del Contratista: María Andrée Meza Rivera	No. De Contrato: RIC-R-029-0037-2026
Nombre del Servicio: Servicios Técnicos en Archivo de Estudios Catastrales	Dirección Municipal, Gerencia, Coordinación o Unidad: Gerencia Técnica del Proceso Catastral.
Proyecto: Registro de Información Catastral de Guatemala	Plazo del Contrato: enero a marzo 2026

LISTADO DE ACTIVIDADES SEGÚN TDR DEL CONTRATO SUSCRITO	RESULTADOS OBTENIDOS
a) Archivar los expedientes y copias físicas de los informes emitidos en la Gerencia Técnica del Proceso Catastral en atención a las solicitudes de diversas instituciones	<ul style="list-style-type: none"> • Archivo digital del Estudio Técnico de las fincas 932 folio 283 libro 7 de Sololá y finca 741 folio libro 288 libro 6 de Sololá • Archivo digital del Estudio Catastral certificada de la finca 9460 folio 460 libro 19E de Escuintla, finca 8054 finca 42 folio 42 de Escuintla y finca 4815 folio 42 libro 51 de Escuintla. • Archivo digital de Estudio Registral y Levantamiento Topográfico de la finca 1609 folio 109 libro 204E de Guatemala. • Archivo digital de levantamiento topográfico de la finca 6148 folio 148 libro 13E de El Progreso. • Archivo digital de estudio registral y levantamiento topográfico de la finca 1609 folio 109 libro 204E de Guatemala.
b) Escanear las copias de los informes emitidos y mantener un archivo digital de los mismos.	<ul style="list-style-type: none"> • Escaneo del Estudio Técnico de las fincas 932 folio 283 libro 7 de Sololá y finca 741 folio libro 288 libro 6 de Sololá • Escaneo del Estudio Catastral certificada de la finca 9460 folio 460 libro 19E de Escuintla, finca 8054 finca 42 folio 42 de Escuintla y finca 4815 folio 42 libro 51 de Escuintla. • Escaneo de Estudio Registral y

	<p>Levantamiento Topográfico de la finca 1609 folio 109 libro 204E de Guatemala.</p> <ul style="list-style-type: none"> • Escaneo de levantamiento topográfico de la finca 6148 folio 148 libro 13E de El Progreso. • Escaneo de estudio registral y levantamiento topográfico de la finca 1609 folio 109 libro 204E de Guatemala.
<p>c) Mantener un registro actualizado de los documentos archivados en físico y digital.</p>	<ul style="list-style-type: none"> • Apoye en la actualización de documentos del archivo físico y digital.
<p>d) Otras actividades que sean asignadas por el supervisor de los servicios contratados</p>	<ul style="list-style-type: none"> • Elaboración de Oficio Ref. GT-RIC-EC-021-2026 dirigido a Dirección Ejecutiva Nacional, en atención al Oficio No. 6-2026 de fecha 12 de enero de 2026 de la Municipalidad de Santa Catarina Ixtahuacán, del Departamento de Sololá, donde solicitan levantamiento topográfico de las fincas 932 folio 283 libro 7 de Sololá y finca 741 folio libro 288 libro 6 de Sololá. • Elaboración de Oficio Ref. GT-RIC-EC-14-2026 dirigido a Secretaria General, en donde se solicita certificación del requerimiento MP019-2025-374 de la fiscalía de Distrito de El Progreso. • Elaboración de Oficio Ref. GT-RIC-EC-17-2026 en atención al expediente M0060-2025-34 de la fiscalía Especializada Contra Los Delitos de Usurpación del Ministerio Público donde solicitan información certificada de la finca 9460 folio 460 libro 19E de Escuintla, finca 8054 finca 42 folio 42 de Escuintla y finca 4815 folio 42 libro 51 de Escuintla. • Elaboración de Oficio Ref. GT-RIC-EC-016-2026 dirigido a Dirección Ejecutiva Nacional, en atención al requerimiento M0060-2024-140 de la Fiscalía Especializada Contra los Delitos de Usurpación donde solicitan Estudio Registral y Levantamiento Topográfico de

la finca 1609 folio 109 libro 204E de Guatemala.


- Elaboración de Oficio Ref. GT-RIC-EC-011-2026 dirigido a Dirección Ejecutiva Nacional, en atención al requerimiento MP001-2024-50366 conexo a MP001-2024-50367 donde solicitan aclaración y ampliación del informe DEN-SG-RIC-452-2025.
- Elaboración de Oficio Ref. GT-RIC-EC-05-2026 dirigido a Dirección Ejecutiva Nacional, en atención al requerimiento OFI-SAT-GIE-077-2025 en el que solicitan archivo digital en formato AutoCAD DWG del levantamiento topográfico en la Aduana El Carmen.
- Elaboración de Oficio Ref. GT-RIC-EC-001-2026 dirigido a Dirección Ejecutiva Nacional, en atención al requerimiento MP001-2025-33352 de fecha 15 de diciembre de 2025 de la fiscalía Especializada Contra los Delitos de Usurpación en el cual solicitan establecer la ubicación de la finca 2268 folio 137 libro 33 de Escuintla.
- Elaboración de Oficio Ref. GT-RIC-EC-038-2026 dirigido a Dirección Ejecutiva Nacional, en atención al requerimiento MP019-2025-1133 de fecha 15 de octubre 2025 de la fiscalía de Distrito de El Progreso en donde solicitan se realice levantamiento topográfico de la finca 6148 folio 148 libro 13E de El Progreso.
- Elaboración de Oficio Ref. GT-RIC-EC-016-2026 en atención al requerimiento M0060-2024-140 de fecha 13 de enero de 2026 de la Fiscalía Especializada Contra los Delitos de Usurpación del Ministerio Público en el que solicitan estudio registral y levantamiento topográfico de la finca


1609 folio 109 libro 204E de Guatemala.


- Elaboración de Oficio Ref. GT-RIC-EC-041-2026 dirigido a Dirección Ejecutiva Nacional, en atención al requerimiento MP015-2025-5556 de fecha 2 de diciembre de 2025 de la Fiscalía Municipal de Villa Nueva del Ministerio Público en donde solicitan la ubicación de la finca 9778 folio 278 libro 1260E del Registro General de la Propiedad de Guatemala.
- Elaboración de Oficio Ref. GT-RIC-EC-42-2026 dirigido a Dirección Ejecutiva Nacional, en atención al oficio PGN-DAP-992-2024/Kgom MP001-2024-9480 de fecha 22 de mayo de 2024 de la Procuraduría General de la Nación.
- Elaboración de Oficio Ref. GT-RIC-EC-42-2026 dirigido a Dirección Ejecutiva Nacional, en atención al Oficio PGN-DAP-992-2024/Kgom, MP001-2024-9480 de fecha 22 de mayo de 2024 de la Procuraduría General de la Nación y la providencia No. P/PD-DRL-SI-CRCA-jeth-006-2025, en donde solicitan levantamiento topográfico.
- Elaboración de Oficio Ref. GT-RIC-51-2026 dirigido a Dirección Ejecutiva Nacional, en atención al requerimiento M001-2022-48081 de fecha 26 de febrero de 2026 de la Fiscalía de Casos Especiales del Ministerio Público donde solicitan levantamiento topográfico de las fincas 174 folio 100 libro 102 de Guatemala y finca 336 folio 264 libro 43 de Guatemala.
- Elaboración de Oficio Ref. GT-RIC-EC-57-2026 en atención al Oficio No. 118-2026 PGN No. 455-2021 EJM/babc, de la Procuraduría General de la Nación con No. 422-2024 PGN/EJM/agtl en donde solicitan estudio registral y ubicación de la


- finca 7625 folio 94 libro 94 de Retalhuleu.
- Elaboración de Oficio Ref. GT-RIC-EC-58-2026 dirigido a Dirección Ejecutiva Nacional, en atención al requerimiento MP055-2026-16 de fecha 20 de febrero de 2026 de la Agencia Fiscal en el Municipio de San Andrés Itzapa, Chimaltenango donde solicitan estudio registral del inmueble 269 a folio 19 libro 317 de Chimaltenango.
- Elaboración de Oficio Ref. GT-RIC-EC-60-2026 dirigido a Dirección Ejecutiva Nacional, en atención al requerimiento MP043-2025-1117 de fecha 20 de febrero de 2026 de la Agencia Fiscal en el Municipio de San Andrés Itzapa, Chimaltenango donde solicitan Estudio Registral de la finca 20400 folio 91 libro 193 de Chimaltenango, finca 692 folio 91 libro 193 de Chimaltenango y finca 8271 folio 271 libro 337E de Chimaltenango.
- Elaboración de Oficio Ref. GT-RIC-EC-62-2026 en atención al requerimiento MP001-2025-40865 de fecha 8 de diciembre de 2025 de la Fiscalía Especializada contra los Delitos de Usurpación del Ministerio Público en donde solicitan estudio catastral y registral de la finca 12106 folio 144 libro 191 de Guatemala.
- Elaboración del Oficio Ref. GT-RIC-EC-57-2026 en atención al Oficio No. 118-2026 PGN 455-2021 EJM/babc de la Procuraduría General de la Nación, Delegación de Retalhuleu de fecha 6 de septiembre de 2021 en donde solicitan estudio registral y ubicación de la finca 7625 folio 94 libro 41 de Retalhuleu.
- Elaboración de Oficio Ref. GT-RIC-EC-066-2026 en atención al requerimiento

M0060-2024-129 de fecha 14 de agosto 2025 de la Fiscalía Especializada Contra los Delitos de Usurpación del Ministerio Público en donde solicitan estudio registral y levantamiento topográfico de las finca 186 folio 186 libro 2676 de Guatemala y finca 146 folio 146 libro 2700 de Guatemala

FIRMA: 
María Andréa Meza Rivera
Servicios Técnicos en Archivo de Estudios Catastrales

Vo.Bo.: 
Ing. Elvis Williams Jónas Chalón Turcios
Gerente Técnico del Proceso Catastral
REGISTRO DE INFORMACIÓN CATASTRAL DE GUATEMALA

Aprobado: 
Coordinador de Recursos Humanos
REGISTRO DE INFORMACIÓN CATASTRAL DE GUATEMALA



Guatemala 31 de marzo 2026

Licenciado
Jorge Mario Ramos Galindo
Coordinador de Recursos Humanos
Registro de Información Catastral de Guatemala
Presente.

Estimado Lic. Ramos:

Me es grato dirigirme a usted con el propósito de extender la presente **CARTA DE ACEPTACIÓN** del resultado final de la prestación del servicio contratado.


En virtud del párrafo anterior me permito informar que, según el plazo de Vigencia del Contrato No. RIC-R-029-0037-2026 del contratista: María Andréa Meza Rivera quien prestó sus Servicios Técnicos. Recibí a entera satisfacción los Servicios o Productos establecidos en dicho contrato, por lo tanto, confirmo el cumplimiento de las actividades asignadas en su contratación.

Sin otro particular me suscribo de usted.

Atentamente.

Firma:



 Ing. Elvis Williams Jonas Chajón Turcios
Gerente Técnico del Proceso Catastral
REGISTRO DE INFORMACIÓN CATASTRAL DE GUATEMALA


**REGISTRO DE INFORMACIÓN CATASTRAL
DE GUATEMALA
INFORME FINAL**

Enero a Marzo de 2026

Servicios Técnicos en Archivo de Estudios Catastrales

María Andréa Meza Rivera

Contrato:
RIC-R-029-0037-2026



**REGISTRO
DE INFORMACIÓN
CATASTRAL**

Construyendo la seguridad jurídica de la tierra

REGISTRO DE INFORMACIÓN CATASTRAL DE GUATEMALA INFORME MENSUAL DE ACTIVIDADES

RENGLÓN PRESUPUESTARIO 029 "OTRAS REMUNERACIONES DEL PERSONAL TEMPORAL"	
Nombre del Contratista: Rudy Jonathan Pimentel Ramirez	No. De Contrato: RIC-R-029-0038-2026
Nombre del Servicio: Servicios Técnicos en Actualización de Información del Establecimiento Catastral	Dirección Municipal, Gerencia, Coordinación o Unidad: Gerencia Técnica del Proceso Catastral
Proyecto: Registro de Información Catastral de Guatemala	Informe correspondiente al mes de: marzo de 2026.

- Se apoyó en la actividad de revisión y calificación de Operaciones Gráficas – Solicitudes Internas, en las siguientes operaciones:
- **64 Solicitud de desmembración**, se adjunta detalle en anexos.
- **29 Solicitud de modificación mojoneros y Linderos**, se adjunta detalle en anexos.


DESMEMBRACIONES			
No.	CCC	Municipio	Departamento
1	03-01-03-03625	Antigua Guatemala	Sacatepéquez
2	03-01-03-03780	Antigua Guatemala	Sacatepéquez
3	03-02-01-00986	Jocotenango	Sacatepéquez
4	03-02-01-01875	Jocotenango	Sacatepéquez
5	03-09-02-01451	Santa Lucia Milpas Altas	Sacatepéquez
6	03-09-02-05640	Santa Lucia Milpas Altas	Sacatepéquez
7	03-09-02-00909	Santa Lucia Milpas Altas	Sacatepéquez
8	03-09-02-05643	Santa Lucia Milpas Altas	Sacatepéquez
9	16-06-04-05781	San Miguel Tucurú	Alta Verapaz
10	16-06-04-02097	San Miguel Tucurú	Alta Verapaz
11	16-06-04-05804	San Miguel Tucurú	Alta Verapaz
12	16-06-04-02096	San Miguel Tucurú	Alta Verapaz
13	16-15-07-00260	Fray Bartolomé de las Casas	Alta Verapaz
14	16-15-07-02651	Fray Bartolomé de las Casas	Alta Verapaz

15	16-15-07-02652	Fray Bartolomé de las Casas	Alta Verapaz
16	17-05-03-00014	La Libertad	PETÉN
17	17-05-03-00620	La Libertad	PETÉN
18	17-05-08-00358	La Libertad	PETÉN
19	17-05-08-00132	La Libertad	PETÉN
20	17-09-07-00111	San Luis	PETÉN
21	17-09-07-00305	San Luis	PETÉN
22	17-10-17-00081	Sayaxché	PETÉN
23	17-10-17-00758	Sayaxché	PETÉN
24	17-10-38-00082	Sayaxché	PETÉN
25	17-10-38-02646	Sayaxché	PETÉN
26	17-10-38-00143	Sayaxché	PETÉN
27	17-10-38-02633	Sayaxché	PETÉN
28	17-10-38-00078	Sayaxché	PETÉN
29	17-10-38-02627	Sayaxché	PETÉN
30	17-10-39-00379	Sayaxché	PETÉN
31	17-10-39-02102	Sayaxché	PETÉN
32	17-10-39-02101	Sayaxché	PETÉN
33	17-10-39-02100	Sayaxché	PETÉN
34	17-10-39-02097	Sayaxché	PETÉN
35	17-10-39-02108	Sayaxché	PETÉN
36	17-10-39-02104	Sayaxché	PETÉN
37	17-10-39-02111	Sayaxché	PETÉN
38	17-10-39-02109	Sayaxché	PETÉN
39	17-10-39-02099	Sayaxché	PETÉN
40	17-10-39-02098	Sayaxché	PETÉN
41	17-10-39-02113	Sayaxché	PETÉN
42	17-10-39-02112	Sayaxché	PETÉN
43	17-10-39-02110	Sayaxché	PETÉN
44	17-10-39-02107	Sayaxché	PETÉN
45	17-10-39-02106	Sayaxché	PETÉN
46	17-10-39-02103	Sayaxché	PETÉN
47	17-10-39-02105	Sayaxché	PETÉN
48	17-10-39-00239	Sayaxché	PETÉN
49	17-10-39-02092	Sayaxché	PETÉN
50	17-10-39-00379	Sayaxché	PETÉN
51	17-10-39-02120	Sayaxché	PETÉN
52	17-11-04-00401	Melchor de Mencos	PETÉN


53	17-11-04-00732	Melchor de Mencos	PETÉN
54	17-11-04-00735	Melchor de Mencos	PETÉN
55	17-11-04-00747	Melchor de Mencos	PETÉN
56	17-13-11-00509	Las Cruces	PETÉN
57	17-13-11-04964	Las Cruces	PETÉN
58	18-01-01-08429	Puerto Barrios	IZABAL
59	18-01-01-26882	Puerto Barrios	IZABAL
60	18-02-01-00458	Livingston	IZABAL
61	18-02-01-07575	Livingston	IZABAL
62	18-04-07-16002	Morales	IZABAL
63	18-04-07-15477	Morales	IZABAL
64	18-04-07-15476	Morales	IZABAL
MOJONES Y LINDEROS			
No.	CCC	Municipio	Departamento
1	03-01-02-04022	Antigua Guatemala	Sacatepéquez
2	03-01-02-04023	Antigua Guatemala	Sacatepéquez
3	03-09-02-01451	Santa Lucia Milpas Altas	Sacatepéquez
4	03-09-02-01487	Santa Lucia Milpas Altas	Sacatepéquez
5	03-09-02-00031	Santa Lucia Milpas Altas	Sacatepéquez
6	03-09-02-05513	Santa Lucia Milpas Altas	Sacatepéquez
7	15-05-02-01020	Granados	BAJA VERAPAZ
8	15-06-01-00002	El Chol	BAJA VERAPAZ
9	15-06-01-00014	El Chol	BAJA VERAPAZ
10	15-06-01-00016	El Chol	BAJA VERAPAZ
11	15-06-02-05160	El Chol	BAJA VERAPAZ
12	15-06-02-05167	El Chol	BAJA VERAPAZ
13	15-06-03-00634	El Chol	BAJA VERAPAZ
14	16-06-02-01269	San Miguel Tucurú	ALTA VERAPAZ
15	16-06-02-01274	San Miguel Tucurú	ALTA VERAPAZ
16	16-06-02-01280	San Miguel Tucurú	ALTA VERAPAZ
17	16-06-02-01270	San Miguel Tucurú	ALTA VERAPAZ
18	16-06-02-01778	San Miguel Tucurú	ALTA VERAPAZ
19	16-06-02-01807	San Miguel Tucurú	ALTA VERAPAZ
20	16-06-02-01780	San Miguel Tucurú	ALTA VERAPAZ
21	16-10-02-03070	San Juan Chamelco	ALTA VERAPAZ

22	16-10-02-03050	San Juan Chamelco	ALTA VERAPAZ
23	17-01-21-00033	Flores	PETÉN
24	17-03-02-04881	San Benito	PETÉN
25	17-11-04-00387	Melchor de Mencos	PETÉN
26	17-12-18-00270	Poptún	PETÉN
27	17-13-11-04660	Las Cruces	PETÉN
28	17-13-11-00325	Las Cruces	PETÉN
29	18-04-07-05218	Morales	IZABAL

FIRMA:


 Rudy Jonathan Pimentel Ramirez
 Servicios Técnicos en Actualización de Información del
 Establecimiento Catastral

Vo.Bo.:


 Ing. César Omar Barrios Salazar
 Jefe de Sección de Actualización Catastral
 REGISTRO DE INFORMACIÓN CATASTRAL DE GUATEMALA

RIC

REGISTRO DE INFORMACIÓN CATASTRAL DE GUATEMALA INFORME FINAL DE ACTIVIDADES

RENLÓN PRESUPUESTARIO 029 "OTRAS REMUNERACIONES DEL PERSONAL TEMPORAL"	
NOMBRE DEL CONTRATISTA: Rudy Jonathan Pimentel Ramirez	No. De Contrato: RIC-R-029-0038-2026
NOMBRE DEL SERVICIO: Servicios Técnicos en Actualización de Información del Establecimiento Catastral.	Dirección Municipal, Gerencia, Coordinación o Unidad: Gerencia Técnica del Proceso Catastral.
Proyecto: Registro de Información Catastral de Guatemala.	Plazo del Contrato: de enero a marzo 2026

LISTADO DE ACTIVIDADES SEGÚN TDR DEL CONTRATO SUSCRITO	RESULTADOS OBTENIDOS
a) Procesar la información proveniente de las aprobaciones de planos emitidas por el RIC para la incorporación de nuevos predios a la base de datos institucional, aplicando la normativa del Manual de Normas Técnicas y Procedimientos Catastrales del RIC.	Se realizaron aprobaciones de planos emitidas por el RIC para la incorporación de nuevos predios a la base de datos de 348 predios entre desmembraciones, modificaciones de mojones y linderos.
b) Cumplir con los procedimientos establecidos para la incorporación de fincas al Mosaico Gráfico de Fincas, en el marco del establecimiento catastral.	Se hace la aclaración que esta actividad no se realizó por no ser requerida en el cumplimiento de las mismas.
c) Llevar un control estadístico por municipio, de los avances y metas alcanzadas, en el cumplimiento de las actividades asignadas por el supervisor inmediato.	Elaboración de 3 reportes de avance para llevar un control estadístico de las actividades realizadas de acuerdo a las asignaciones, mismos que fueron entregados al supervisor.
d) Elaborar informes sobre los avances y resultados obtenidos cuando le sean requeridos por el supervisor inmediato, indicando cuales fincas han sido ubicadas y cuales no ha sido posible ubicar.	Elaboración de 3 reportes de avance, indicando la cantidad de fincas ubicadas y actualizadas, mismos que fueron entregados al supervisor.
e) Cuando sea necesario, deberá complementar la información disponible en las FIDR con información de fuentes alternas tales como el Archivo de Centro América, la Sección de Tierras del Ministerio de Gobernación e Instituto Geográfico Nacional, Fondo de Tierras, entre otras.	Se hace la aclaración que esta actividad no se realizó por no ser requerida en el cumplimiento de las mismas.
f) Otras actividades que sean asignadas por el supervisor de los servicios contratados.	Se hace la aclaración que esta actividad no se realizó por no ser requerida en el cumplimiento de las mismas.

REGISTRO DE INFORMACIÓN CATASTRAL DE GUATEMALA
RESUMEN DE ACTIVIDADES Y RESULTADOS CUANTIFICADOS MENSUALMENTE

ACTIVIDADES	ENE	FER	MAR	TOTAL
Procesar la información proveniente de las aprobaciones de planos emitidas por el RIC para la incorporación de nuevos predios a la base de datos institucional, aplicando la normativa del Manual de Normas Técnicas y Procedimientos Catastrales del RIC.	105	150	93	348
Cumplir con los procedimientos establecidos para la incorporación de fincas al Mosaico Gráfico de Fincas, en el marco del establecimiento catastral.	0	0	0	0
*Llevar un control estadístico por municipio, de los avances y metas alcanzadas, en el cumplimiento de las actividades asignadas por el supervisor inmediato.	1	1	1	0
*Elaborar informes sobre los avances y resultados obtenidos cuando le sean requeridos por el supervisor inmediato, indicando cuales fincas han sido ubicadas y cuales no ha sido posible ubicar.	1	1		0
Quando sea necesario, deberá complementar la información disponible en las FIDR con información de fuentes alternas tales como el Archivo de Centro América, la Sección de Tierras del Ministerio de Gobernación e Instituto Geográfico Nacional, Fondo de Tierras, entre otras.	0	0	0	0
TOTAL DE PRODUCTOS O RESULTADOS	105	150	93	348

Nota: * Esta actividad se elabora por medio de reportes enviados directamente al supervisor para llevar un mejor control, más no cuenta como un producto.

<p>FIRMA: </p> <p>Rudy Jonathan Pimentel Ramirez Servicios Técnicos en Actualización de Información del Establecimiento Catastral</p>	<p>Vo. Bo.: </p> <p>Ing. César Omar Barrios Salazar Jefe de Sección de Actualización Catastral REGISTRO DE INFORMACIÓN CATASTRAL DE GUATEMALA</p>
<p>Vo. Bo.: </p> <p>Ing. Elvis Wilfrans Jonas Chajón Turcios Gerente Técnico del Proceso Catastral REGISTRO DE INFORMACIÓN CATASTRAL DE GUATEMALA</p>	<p>Aprobado: </p> <p>Lic. Jorge Mario Ramos Galindo Coordinador de Recursos Humanos REGISTRO DE INFORMACIÓN CATASTRAL DE GUATEMALA</p>

Guatemala 31 de marzo 2026

Licenciado

Jorge Mario Ramos Galindo

Coordinador de Recursos Humanos
Registro de Información Catastral de Guatemala
Presente.

Estimado Lic. Ramos:

Me es grato dirigirme a usted con el propósito de extender la presente **CARTA DE ACEPTACIÓN** del resultado final de la prestación del servicio contratado.


En virtud del párrafo anterior me permito informar que, según el plazo de Vigencia del Contrato No. **RIC-R-029-0038-2026** del contratista: **Rudy Jonathan Pimentel Ramirez** quien prestó sus Servicios **Técnicos**. Recibí a entera satisfacción los Servicios o Productos establecidos en dicho contrato, por lo tanto, confirmo el cumplimiento de las actividades asignadas en su contratación.

Sin otro particular me suscribo de usted.

Atentamente,

Firma: _____



 Ing. Elvis Willans Jonas Chajón Turcios
Gerente Técnico del Proceso Catastral
REGISTRO DE INFORMACIÓN CATASTRAL DE GUATEMALA

Guatemala 31 de marzo 2026

Licenciado

Jorge Mario Ramos Galindo

Coordinador de Recursos Humanos
Registro de Información Catastral de Guatemala
Presente.

Estimado Lic. Ramos:

Me es grato dirigirme a usted con el propósito de extender la presente **CARTA DE ACEPTACIÓN** del resultado final de la prestación del servicio contratado.


En virtud del párrafo anterior me permito informar que, según el plazo de Vigencia del Contrato No. **RIC-R-029-0038-2026** del contratista: **Rudy Jonathan Pimentel Ramirez** quien prestó sus Servicios **Técnicos**. Recibí a entera satisfacción los Servicios o Productos establecidos en dicho contrato, por lo tanto, confirmo el cumplimiento de las actividades asignadas en su contratación.


Sin embargo, se hace la aclaración que no se efectuaron algunas actividades establecidas en los términos de referencia, por no ser requeridas en el cumplimiento de las mismas.

Sin otro particular me suscribo de usted.

Atentamente.

Firma:



 Ing. Elvis Willans Jonas Chajón Turcios
Gerente Técnico del Proceso Catastral
REGISTRO DE INFORMACIÓN CATASTRAL DE GUATEMALA

ANEXO DE INFORME RIC

DESCRIPCION DE ENTREGA DE PRODUCTOS

Nombre del Contratista :	RUDY JONATHAN PIMENTEL RAMIREZ			
Contrato de Servicios Tecnicos No.	RIC-R-029-0038-2026			
Rol habilitado en el sistema:	TÉCNICO, MOSAICO DE FINCAS, OPERACIONES GRÁFICAS.			
	348	Operaciones gráficas y solicitudes internas		
		Revisión y calificación de Operaciones Gráficas, Solicitudes Internas desmembraciones, modificacion de mojones y linderos.		
Total productos:	348			

Revisión y calificación de Operaciones Gráficas – Solicitudes Internas

Corr	No.	Departamento	Municipio	Código de Clasificación Catastral (CCC)	Actividad
1	1	Sacatepéquez	Antigua Guatemala	03-01-02-00573	Desmembración
2	2	Sacatepéquez	Antigua Guatemala	03-01-02-01865	Desmembración
3	3	Sacatepéquez	Antigua Guatemala	03-01-03-03625	Desmembración
4	4	Sacatepéquez	Antigua Guatemala	03-01-03-03780	Desmembración
5	5	Sacatepéquez	Jocotenango	03-02-01-00986	Desmembración
6	6	Sacatepéquez	Jocotenango	03-02-01-01875	Desmembración
7	7	Sacatepéquez	Santa Lucia Milpas Altas	03-09-01-02093	Desmembración
8	8	Sacatepéquez	Santa Lucia Milpas Altas	03-09-01-03911	Desmembración
9	9	Sacatepéquez	Santa Lucia Milpas Altas	03-09-02-01716	Desmembración
10	10	Sacatepéquez	Santa Lucia Milpas Altas	03-09-02-07716	Desmembración
11	11	Sacatepéquez	Santa Lucia Milpas Altas	03-09-02-01698	Desmembración
12	12	Sacatepéquez	Santa Lucia Milpas Altas	03-09-02-05541	Desmembración
13	13	Sacatepéquez	Santa Lucia Milpas Altas	03-09-02-05540	Desmembración
14	14	Sacatepéquez	Santa Lucia Milpas Altas	03-09-02-05559	Desmembración
15	15	Sacatepéquez	Santa Lucia Milpas Altas	03-09-02-01451	Desmembración
16	16	Sacatepéquez	Santa Lucia Milpas Altas	03-09-02-05640	Desmembración
17	17	Sacatepéquez	Santa Lucia Milpas Altas	03-09-02-00909	Desmembración
18	18	Sacatepéquez	Santa Lucia Milpas Altas	03-09-02-05643	Desmembración
19	19	Alta Verapaz	Santa Cruz Verapaz	16-02-05-00529	Desmembración
20	20	Alta Verapaz	Santa Cruz Verapaz	16-02-05-00249	Desmembración
21	21	Alta Verapaz	Santa Cruz Verapaz	16-02-11-01087	Desmembración
22	22	Alta Verapaz	Santa Cruz Verapaz	16-02-11-02625	Desmembración
23	23	Alta Verapaz	San Cristóbal Verapaz	16-03-02-01318	Desmembración
24	24	Alta Verapaz	San Cristóbal Verapaz	16-03-02-02884	Desmembración
25	25	Alta Verapaz	San Miguel Tucurú	16-06-03-00281	Desmembración
26	26	Alta Verapaz	San Miguel Tucurú	16-06-03-02345	Desmembración
27	27	Alta Verapaz	San Miguel Tucurú	16-06-04-05610	Desmembración
28	28	Alta Verapaz	San Miguel Tucurú	16-06-04-02112	Desmembración
29	29	Alta Verapaz	San Miguel Tucurú	16-06-04-02115	Desmembración
30	30	Alta Verapaz	San Miguel Tucurú	16-06-04-02114	Desmembración
31	31	Alta Verapaz	San Miguel Tucurú	16-06-04-02113	Desmembración
32	32	Alta Verapaz	San Miguel Tucurú	16-06-04-00935	Desmembración
33	33	Alta Verapaz	San Miguel Tucurú	16-06-04-01843	Desmembración
34	34	Alta Verapaz	San Miguel Tucurú	16-06-04-01549	Desmembración
35	35	Alta Verapaz	San Miguel Tucurú	16-06-05-07203	Desmembración
36	36	Alta Verapaz	San Miguel Tucurú	16-06-05-01940	Desmembración

37	37	Alta Verapaz	San Miguel Tucurú	16-06-02-00951	Desmembración
38	38	Alta Verapaz	San Miguel Tucurú	16-06-02-03605	Desmembración
39	39	Alta Verapaz	San Miguel Tucurú	16-06-02-03607	Desmembración
40	40	Alta Verapaz	San Miguel Tucurú	16-06-02-03606	Desmembración
41	41	Alta Verapaz	San Miguel Tucurú	16-06-02-00891	Desmembración
42	42	Alta Verapaz	San Miguel Tucurú	16-06-02-00785	Desmembración
43	43	Alta Verapaz	San Miguel Tucurú	16-06-02-00751	Desmembración
44	44	Alta Verapaz	San Miguel Tucurú	16-06-02-00909	Desmembración
45	45	Alta Verapaz	San Miguel Tucurú	16-06-02-00710	Desmembración
46	46	Alta Verapaz	San Miguel Tucurú	16-06-02-00757	Desmembración
47	47	Alta Verapaz	San Miguel Tucurú	16-06-02-00937	Desmembración
48	48	Alta Verapaz	San Miguel Tucurú	16-06-02-00729	Desmembración
49	49	Alta Verapaz	San Miguel Tucurú	16-06-02-03515	Desmembración
50	50	Alta Verapaz	San Miguel Tucurú	16-06-02-03518	Desmembración
51	51	Alta Verapaz	San Miguel Tucurú	16-06-02-03529	Desmembración
52	52	Alta Verapaz	San Miguel Tucurú	16-06-02-03604	Desmembración
53	53	Alta Verapaz	San Miguel Tucurú	16-06-02-03590	Desmembración
54	54	Alta Verapaz	San Miguel Tucurú	16-06-02-03577	Desmembración
55	55	Alta Verapaz	San Miguel Tucurú	16-06-02-03574	Desmembración
56	56	Alta Verapaz	San Miguel Tucurú	16-06-02-03575	Desmembración
57	57	Alta Verapaz	San Miguel Tucurú	16-06-02-01229	Desmembración
58	58	Alta Verapaz	San Miguel Tucurú	16-06-02-03558	Desmembración
59	59	Alta Verapaz	San Miguel Tucurú	16-06-02-00783	Desmembración
60	60	Alta Verapaz	San Miguel Tucurú	16-06-02-00900	Desmembración
61	61	Alta Verapaz	San Miguel Tucurú	16-06-02-00915	Desmembración
62	62	Alta Verapaz	San Miguel Tucurú	16-06-02-01015	Desmembración
63	63	Alta Verapaz	San Miguel Tucurú	16-06-02-00998	Desmembración
64	64	Alta Verapaz	San Miguel Tucurú	16-06-02-00838	Desmembración
65	65	Alta Verapaz	San Miguel Tucurú	16-06-02-03519	Desmembración
66	66	Alta Verapaz	San Miguel Tucurú	16-06-02-03520	Desmembración
67	67	Alta Verapaz	San Miguel Tucurú	16-06-02-03521	Desmembración
68	68	Alta Verapaz	San Miguel Tucurú	16-06-02-03593	Desmembración
69	69	Alta Verapaz	San Miguel Tucurú	16-06-02-03592	Desmembración
70	70	Alta Verapaz	San Miguel Tucurú	16-06-02-03595	Desmembración
71	71	Alta Verapaz	San Miguel Tucurú	16-06-02-03596	Desmembración
72	72	Alta Verapaz	San Miguel Tucurú	16-06-02-03594	Desmembración
73	73	Alta Verapaz	San Miguel Tucurú	16-06-02-03542	Desmembración
74	74	Alta Verapaz	San Miguel Tucurú	16-06-02-03541	Desmembración
75	75	Alta Verapaz	San Miguel Tucurú	16-06-02-03544	Desmembración
76	76	Alta Verapaz	San Miguel Tucurú	16-06-02-03543	Desmembración
77	77	Alta Verapaz	San Miguel Tucurú	16-06-02-03545	Desmembración
78	78	Alta Verapaz	San Miguel Tucurú	16-06-02-03546	Desmembración
79	79	Alta Verapaz	San Miguel Tucurú	16-06-02-03551	Desmembración
80	80	Alta Verapaz	San Miguel Tucurú	16-06-02-03550	Desmembración
81	81	Alta Verapaz	San Miguel Tucurú	16-06-02-03549	Desmembración
82	82	Alta Verapaz	San Miguel Tucurú	16-06-02-03548	Desmembración
83	83	Alta Verapaz	San Miguel Tucurú	16-06-02-03547	Desmembración
84	84	Alta Verapaz	San Miguel Tucurú	16-06-02-03552	Desmembración
85	85	Alta Verapaz	San Miguel Tucurú	16-06-02-03582	Desmembración
86	86	Alta Verapaz	San Miguel Tucurú	16-06-02-03584	Desmembración
87	87	Alta Verapaz	San Miguel Tucurú	16-06-02-03583	Desmembración
88	88	Alta Verapaz	San Miguel Tucurú	16-06-04-05781	Desmembración
89	89	Alta Verapaz	San Miguel Tucurú	16-06-04-02097	Desmembración
90	90	Alta Verapaz	San Miguel Tucurú	16-06-04-05804	Desmembración
91	91	Alta Verapaz	San Miguel Tucurú	16-06-04-02096	Desmembración
92	92	Alta Verapaz	Fray Bartolomé de las Casas	16-15-07-00857	Desmembración
93	93	Alta Verapaz	Fray Bartolomé de las Casas	16-15-07-02626	Desmembración
94	94	Alta Verapaz	Fray Bartolomé de las Casas	16-15-07-00260	Desmembración

95	95	Alta Verapaz	Fray Bartolomé de las Casas	16-15-07-02629	Desmembración
96	96	Alta Verapaz	Fray Bartolomé de las Casas	16-15-07-02628	Desmembración
97	97	Alta Verapaz	Fray Bartolomé de las Casas	16-15-07-00583	Desmembración
98	98	Alta Verapaz	Fray Bartolomé de las Casas	16-15-07-02630	Desmembración
99	99	Alta Verapaz	Fray Bartolomé de las Casas	16-15-08-00576	Desmembración
100	100	Alta Verapaz	Fray Bartolomé de las Casas	16-15-08-00897	Desmembración
101	101	Alta Verapaz	Fray Bartolomé de las Casas	16-15-14-00185	Desmembración
102	102	Alta Verapaz	Fray Bartolomé de las Casas	16-15-14-02163	Desmembración
103	103	Alta Verapaz	Fray Bartolomé de las Casas	16-15-14-02162	Desmembración
104	104	Alta Verapaz	Fray Bartolomé de las Casas	16-15-07-00260	Desmembración
105	105	Alta Verapaz	Fray Bartolomé de las Casas	16-15-07-02651	Desmembración
106	106	Alta Verapaz	Fray Bartolomé de las Casas	16-15-07-02652	Desmembración
107	107	Alta Verapaz	Fray Bartolomé de las Casas	16-15-07-00954	Desmembración
108	108	Alta Verapaz	Fray Bartolomé de las Casas	16-15-07-02587	Desmembración
109	109	Alta Verapaz	Fray Bartolomé de las Casas	16-15-07-01121	Desmembración
110	110	Alta Verapaz	Fray Bartolomé de las Casas	16-15-07-02601	Desmembración
111	111	Alta Verapaz	Fray Bartolomé de las Casas	16-15-07-02602	Desmembración
112	112	Alta Verapaz	Fray Bartolomé de las Casas	16-15-07-02603	Desmembración
113	113	Alta Verapaz	Fray Bartolomé de las Casas	16-15-07-01121	Desmembración
114	114	Alta Verapaz	Fray Bartolomé de las Casas	16-15-07-02608	Desmembración
115	115	Alta Verapaz	Fray Bartolomé de las Casas	16-15-08-00493	Desmembración
116	116	Alta Verapaz	Fray Bartolomé de las Casas	16-15-08-00893	Desmembración
117	117	Alta Verapaz	Fray Bartolomé de las Casas	16-15-10-00128	Desmembración
118	118	Alta Verapaz	Fray Bartolomé de las Casas	16-15-10-00276	Desmembración
119	119	Alta Verapaz	Fray Bartolomé de las Casas	16-15-10-00283	Desmembración
120	120	Alta Verapaz	Fray Bartolomé de las Casas	16-15-10-00281	Desmembración
121	121	Alta Verapaz	Fray Bartolomé de las Casas	16-15-10-00273	Desmembración
122	122	Alta Verapaz	Fray Bartolomé de las Casas	16-15-10-00272	Desmembración
123	123	Alta Verapaz	Fray Bartolomé de las Casas	16-15-10-00275	Desmembración
124	124	Alta Verapaz	Fray Bartolomé de las Casas	16-15-10-00271	Desmembración
125	125	Alta Verapaz	Fray Bartolomé de las Casas	16-15-10-00282	Desmembración
126	126	Alta Verapaz	Fray Bartolomé de las Casas	16-15-10-00286	Desmembración
127	127	Alta Verapaz	Fray Bartolomé de las Casas	16-15-10-00274	Desmembración
128	128	Alta Verapaz	Fray Bartolomé de las Casas	16-15-10-00270	Desmembración
129	129	Alta Verapaz	Fray Bartolomé de las Casas	16-15-10-00277	Desmembración
130	130	Alta Verapaz	Fray Bartolomé de las Casas	16-15-10-00280	Desmembración
131	131	Alta Verapaz	Fray Bartolomé de las Casas	16-15-10-00278	Desmembración
132	132	Alta Verapaz	Fray Bartolomé de las Casas	16-15-10-00285	Desmembración
133	133	Alta Verapaz	Fray Bartolomé de las Casas	16-15-10-00279	Desmembración
134	134	Alta Verapaz	Fray Bartolomé de las Casas	16-15-10-00284	Desmembración
135	135	Petén	Flores	17-01-08-00031	Desmembración
136	136	Petén	Flores	17-01-08-01851	Desmembración
137	137	Petén	Flores	17-01-08-01853	Desmembración
138	138	Petén	La Libertad	17-05-03-00014	Desmembración
139	139	Petén	La Libertad	17-05-03-00620	Desmembración
140	140	Petén	La Libertad	17-05-08-00358	Desmembración
141	141	Petén	La Libertad	17-05-08-00132	Desmembración
142	142	Petén	San Luis	17-09-07-00111	Desmembración
143	143	Petén	San Luis	17-09-07-00305	Desmembración
144	144	Petén	Sayaxché	17-10-04-00685	Desmembración
145	145	Petén	Sayaxché	17-10-04-01178	Desmembración
146	146	Petén	Sayaxché	17-10-35-00126	Desmembración
147	147	Petén	Sayaxché	17-10-35-00931	Desmembración
148	148	Petén	Sayaxché	17-10-39-00810	Desmembración
149	149	Petén	Sayaxché	17-10-39-01975	Desmembración
150	150	Petén	Sayaxché	17-10-39-00239	Desmembración
151	151	Petén	Sayaxché	17-10-39-02061	Desmembración
152	152	Petén	Sayaxché	17-10-17-00081	Desmembración

153	153	Petén	Sayaxché	17-10-17-00758	Desmembración
154	154	Petén	Sayaxché	17-10-38-00082	Desmembración
155	155	Petén	Sayaxché	17-10-38-02646	Desmembración
156	156	Petén	Sayaxché	17-10-38-00143	Desmembración
157	157	Petén	Sayaxché	17-10-38-02633	Desmembración
158	158	Petén	Sayaxché	17-10-38-00078	Desmembración
159	159	Petén	Sayaxché	17-10-38-02627	Desmembración
160	160	Petén	Sayaxché	17-10-39-00379	Desmembración
161	161	Petén	Sayaxché	17-10-39-02102	Desmembración
162	162	Petén	Sayaxché	17-10-39-02101	Desmembración
163	163	Petén	Sayaxché	17-10-39-02100	Desmembración
164	164	Petén	Sayaxché	17-10-39-02097	Desmembración
165	165	Petén	Sayaxché	17-10-39-02108	Desmembración
166	166	Petén	Sayaxché	17-10-39-02104	Desmembración
167	167	Petén	Sayaxché	17-10-39-02111	Desmembración
168	168	Petén	Sayaxché	17-10-39-02109	Desmembración
169	169	Petén	Sayaxché	17-10-39-02099	Desmembración
170	170	Petén	Sayaxché	17-10-39-02098	Desmembración
171	171	Petén	Sayaxché	17-10-39-02113	Desmembración
172	172	Petén	Sayaxché	17-10-39-02112	Desmembración
173	173	Petén	Sayaxché	17-10-39-02110	Desmembración
174	174	Petén	Sayaxché	17-10-39-02107	Desmembración
175	175	Petén	Sayaxché	17-10-39-02106	Desmembración
176	176	Petén	Sayaxché	17-10-39-02103	Desmembración
177	177	Petén	Sayaxché	17-10-39-02105	Desmembración
178	178	Petén	Sayaxché	17-10-39-00239	Desmembración
179	179	Petén	Sayaxché	17-10-39-02092	Desmembración
180	180	Petén	Sayaxché	17-10-39-00379	Desmembración
181	181	Petén	Sayaxché	17-10-39-02120	Desmembración
182	182	Petén	Melchor de Mencos	17-11-04-00401	Desmembración
183	183	Petén	Melchor de Mencos	17-11-04-00732	Desmembración
184	184	Petén	Melchor de Mencos	17-11-04-00735	Desmembración
185	185	Petén	Melchor de Mencos	17-11-04-00747	Desmembración
186	186	Petén	Las Cruces	17-13-11-00509	Desmembración
187	187	Petén	Las Cruces	17-13-11-04964	Desmembración
188	188	Izabal	Puerto Barrios	18-01-01-00012	Desmembración
189	189	Izabal	Puerto Barrios	18-01-01-26839	Desmembración
190	190	Izabal	Puerto Barrios	18-01-05-16960	Desmembración
191	191	Izabal	Puerto Barrios	18-01-05-06860	Desmembración
192	192	Izabal	Puerto Barrios	18-01-01-14087	Desmembración
193	193	Izabal	Puerto Barrios	18-01-01-08415	Desmembración
194	194	Izabal	Puerto Barrios	18-01-01-08429	Desmembración
195	195	Izabal	Puerto Barrios	18-01-01-26882	Desmembración
196	196	Izabal	Livingston	18-02-01-07554	Desmembración
197	197	Izabal	Livingston	18-02-01-01546	Desmembración
198	198	Izabal	Livingston	18-02-03-04720	Desmembración
199	199	Izabal	Livingston	18-02-03-05766	Desmembración
200	200	Izabal	Livingston	18-02-03-05766	Desmembración
201	201	Izabal	Livingston	18-02-01-00458	Desmembración
202	202	Izabal	Livingston	18-02-01-07575	Desmembración
203	203	Izabal	Morales	18-04-07-16002	Desmembración
204	204	Izabal	Morales	18-04-07-15150	Desmembración
205	205	Izabal	Morales	18-04-07-14256	Desmembración
206	206	Izabal	Morales	18-04-07-24230	Desmembración
207	207	Izabal	Morales	18-04-07-24217	Desmembración
208	208	Izabal	Morales	18-04-07-16002	Desmembración
209	209	Izabal	Morales	18-04-07-15477	Desmembración
210	210	Izabal	Morales	18-04-07-15476	Desmembración

211	211	Chiquimula	Jocotán	20-04-03-00463	Desmembración
212	212	Chiquimula	Jocotán	20-04-03-00174	Desmembración
213	213	Chiquimula	Jocotán	20-04-03-00175	Desmembración
214	214	Chiquimula	Jocotán	20-04-03-00176	Desmembración
215	215	Chiquimula	Jocotán	20-04-03-00173	Desmembración
216	216	Chiquimula	Jocotán	20-04-03-00172	Desmembración
217	217	Chiquimula	Jocotán	20-04-03-00171	Desmembración

Revisión y calificación de Operaciones Gráficas – Solicitudes Internas

Corr	No.	Departamento	Municipio	Código de Clasificación Catastral (CCC)	Actividad
218	1	Sacatepéquez	Antigua Guatemala	03-01-05-10240	Modificación Mojones y Linderos
219	2	Sacatepéquez	Antigua Guatemala	03-01-05-10289	Modificación Mojones y Linderos
220	3	Sacatepéquez	Antigua Guatemala	03-01-05-10812	Modificación Mojones y Linderos
221	4	Sacatepéquez	Antigua Guatemala	03-01-05-10255	Modificación Mojones y Linderos
222	5	Sacatepéquez	Antigua Guatemala	03-01-05-10241	Modificación Mojones y Linderos
223	6	Sacatepéquez	Antigua Guatemala	03-01-05-10822	Modificación Mojones y Linderos
224	7	Sacatepéquez	Antigua Guatemala	03-01-05-10256	Modificación Mojones y Linderos
225	8	Sacatepéquez	Antigua Guatemala	03-01-05-02782	Modificación Mojones y Linderos
226	9	Sacatepéquez	Antigua Guatemala	03-09-01-02093	Modificación Mojones y Linderos
227	10	Sacatepéquez	Antigua Guatemala	03-09-01-02083	Modificación Mojones y Linderos
228	11	Sacatepéquez	Antigua Guatemala	03-09-02-05064	Modificación Mojones y Linderos
229	12	Sacatepéquez	Antigua Guatemala	03-09-02-05065	Modificación Mojones y Linderos
230	13	Sacatepéquez	Antigua Guatemala	03-09-02-01355	Modificación Mojones y Linderos
231	14	Sacatepéquez	Antigua Guatemala	03-09-02-01354	Modificación Mojones y Linderos
232	15	Sacatepéquez	Antigua Guatemala	03-01-02-04022	Modificación Mojones y Linderos
233	16	Sacatepéquez	Antigua Guatemala	03-01-02-04023	Modificación Mojones y Linderos
234	17	Sacatepéquez	Santa Lucia Milpas Altas	03-09-01-02638	Modificación Mojones y Linderos
235	18	Sacatepéquez	Santa Lucia Milpas Altas	03-09-01-00119	Modificación Mojones y Linderos
236	19	Sacatepéquez	Santa Lucia Milpas Altas	03-09-01-01702	Modificación Mojones y Linderos
237	20	Sacatepéquez	Santa Lucia Milpas Altas	03-09-02-00728	Modificación Mojones y Linderos
238	21	Sacatepéquez	Santa Lucia Milpas Altas	03-09-02-00781	Modificación Mojones y Linderos
239	22	Sacatepéquez	Santa Lucia Milpas Altas	03-09-02-00790	Modificación Mojones y Linderos
240	23	Sacatepéquez	Santa Lucia Milpas Altas	03-09-02-01331	Modificación Mojones y Linderos
241	24	Sacatepéquez	Santa Lucia Milpas Altas	03-09-02-01305	Modificación Mojones y Linderos
242	25	Sacatepéquez	Santa Lucia Milpas Altas	03-09-02-01304	Modificación Mojones y Linderos
243	26	Sacatepéquez	Santa Lucia Milpas Altas	03-09-02-01307	Modificación Mojones y Linderos
244	27	Sacatepéquez	Santa Lucia Milpas Altas	03-09-02-01317	Modificación Mojones y Linderos
245	28	Sacatepéquez	Santa Lucia Milpas Altas	03-09-02-01311	Modificación Mojones y Linderos
246	29	Sacatepéquez	Santa Lucia Milpas Altas	03-09-02-01310	Modificación Mojones y Linderos
247	30	Sacatepéquez	Santa Lucia Milpas Altas	03-09-02-01309	Modificación Mojones y Linderos
248	31	Sacatepéquez	Santa Lucia Milpas Altas	03-09-02-01308	Modificación Mojones y Linderos
249	32	Sacatepéquez	Santa Lucia Milpas Altas	03-09-02-01296	Modificación Mojones y Linderos
250	33	Sacatepéquez	Santa Lucia Milpas Altas	03-09-02-00434	Modificación Mojones y Linderos
251	34	Sacatepéquez	Santa Lucia Milpas Altas	03-09-02-01297	Modificación Mojones y Linderos
252	35	Sacatepéquez	Santa Lucia Milpas Altas	03-09-02-03136	Modificación Mojones y Linderos
253	36	Sacatepéquez	Santa Lucia Milpas Altas	03-09-02-01295	Modificación Mojones y Linderos
254	37	Sacatepéquez	Santa Lucia Milpas Altas	03-09-02-01298	Modificación Mojones y Linderos
255	38	Sacatepéquez	Santa Lucia Milpas Altas	03-09-02-01299	Modificación Mojones y Linderos
256	39	Sacatepéquez	Santa Lucia Milpas Altas	03-09-02-01300	Modificación Mojones y Linderos
257	40	Sacatepéquez	Santa Lucia Milpas Altas	03-09-02-01347	Modificación Mojones y Linderos
258	41	Sacatepéquez	Santa Lucia Milpas Altas	03-09-02-01346	Modificación Mojones y Linderos
259	42	Sacatepéquez	Santa Lucia Milpas Altas	03-09-02-01345	Modificación Mojones y Linderos
260	43	Sacatepéquez	Santa Lucia Milpas Altas	03-09-02-01344	Modificación Mojones y Linderos
261	44	Sacatepéquez	Santa Lucia Milpas Altas	03-09-02-01343	Modificación Mojones y Linderos
262	45	Sacatepéquez	Santa Lucia Milpas Altas	03-09-02-01342	Modificación Mojones y Linderos
263	46	Sacatepéquez	Santa Lucia Milpas Altas	03-09-02-01341	Modificación Mojones y Linderos
264	47	Sacatepéquez	Santa Lucia Milpas Altas	03-09-02-01340	Modificación Mojones y Linderos
265	48	Sacatepéquez	Santa Lucia Milpas Altas	03-09-02-01339	Modificación Mojones y Linderos

266	49	Sacatepéquez	Santa Lucia Milpas Altas	03-09-02-01338	Modificación Mojones y Linderos
267	50	Sacatepéquez	Santa Lucia Milpas Altas	03-09-02-01337	Modificación Mojones y Linderos
268	51	Sacatepéquez	Santa Lucia Milpas Altas	03-09-02-01336	Modificación Mojones y Linderos
269	52	Sacatepéquez	Santa Lucia Milpas Altas	03-09-02-01348	Modificación Mojones y Linderos
270	53	Sacatepéquez	Santa Lucia Milpas Altas	03-09-02-01335	Modificación Mojones y Linderos
271	54	Sacatepéquez	Santa Lucia Milpas Altas	03-09-02-01334	Modificación Mojones y Linderos
272	55	Sacatepéquez	Santa Lucia Milpas Altas	03-09-02-05067	Modificación Mojones y Linderos
273	56	Sacatepéquez	Santa Lucia Milpas Altas	03-09-02-05066	Modificación Mojones y Linderos
274	57	Sacatepéquez	Santa Lucia Milpas Altas	03-09-02-01451	Modificación Mojones y Linderos
275	58	Sacatepéquez	Santa Lucia Milpas Altas	03-09-02-01487	Modificación Mojones y Linderos
276	59	Sacatepéquez	Santa Lucia Milpas Altas	03-09-02-00031	Modificación Mojones y Linderos
277	60	Sacatepéquez	Santa Lucia Milpas Altas	03-09-02-05513	Modificación Mojones y Linderos
278	61	Baja Verapaz	El Chol	15-06-02-01058	Modificación Mojones y Linderos
279	62	Baja Verapaz	El Chol	15-06-02-01056	Modificación Mojones y Linderos
280	63	Baja Verapaz	El Chol	15-06-02-01152	Modificación Mojones y Linderos
281	64	Baja Verapaz	El Chol	15-06-02-05081	Modificación Mojones y Linderos
282	65	Baja Verapaz	El Chol	15-06-03-00410	Modificación Mojones y Linderos
283	66	Baja Verapaz	El Chol	15-06-02-03047	Modificación Mojones y Linderos
284	67	Baja Verapaz	El Chol	15-06-02-02406	Modificación Mojones y Linderos
285	68	Baja Verapaz	El Chol	15-06-02-00820	Modificación Mojones y Linderos
286	69	Baja Verapaz	El Chol	15-06-03-00925	Modificación Mojones y Linderos
287	70	Baja Verapaz	El Chol	15-06-03-00868	Modificación Mojones y Linderos
288	71	Baja Verapaz	El Chol	15-06-03-07098	Modificación Mojones y Linderos
289	72	Baja Verapaz	El Chol	15-06-03-06555	Modificación Mojones y Linderos
290	73	Baja Verapaz	El Chol	15-06-03-06560	Modificación Mojones y Linderos
291	74	Baja Verapaz	El Chol	15-06-03-00354	Modificación Mojones y Linderos
292	75	Baja Verapaz	El Chol	15-06-01-00002	Modificación Mojones y Linderos
293	76	Baja Verapaz	El Chol	15-06-01-00014	Modificación Mojones y Linderos
294	77	Baja Verapaz	El Chol	15-06-01-00016	Modificación Mojones y Linderos
295	78	Baja Verapaz	El Chol	15-06-02-05160	Modificación Mojones y Linderos
296	79	Baja Verapaz	El Chol	15-06-02-05167	Modificación Mojones y Linderos
297	80	Baja Verapaz	El Chol	15-06-03-00634	Modificación Mojones y Linderos
298	81	Baja Verapaz	Granados	15-05-03-00245	Modificación Mojones y Linderos
299	82	Baja Verapaz	Granados	15-05-03-00511	Modificación Mojones y Linderos
300	83	Baja Verapaz	Granados	15-05-03-00199	Modificación Mojones y Linderos
301	84	Baja Verapaz	Granados	15-05-03-00033	Modificación Mojones y Linderos
302	85	Baja Verapaz	Granados	15-05-02-01020	Modificación Mojones y Linderos
303	86	Alta Verapaz	San Miguel Tucurú	16-06-04-05659	Modificación Mojones y Linderos
304	87	Alta Verapaz	San Miguel Tucurú	16-06-04-05658	Modificación Mojones y Linderos
305	88	Alta Verapaz	San Miguel Tucurú	16-06-04-04544	Modificación Mojones y Linderos
306	89	Alta Verapaz	San Miguel Tucurú	16-06-04-05389	Modificación Mojones y Linderos
307	90	Alta Verapaz	San Miguel Tucurú	16-06-02-00269	Modificación Mojones y Linderos
308	91	Alta Verapaz	San Miguel Tucurú	16-06-02-00962	Modificación Mojones y Linderos
309	92	Alta Verapaz	San Miguel Tucurú	16-06-02-00961	Modificación Mojones y Linderos
310	93	Alta Verapaz	San Miguel Tucurú	16-06-02-00212	Modificación Mojones y Linderos
311	94	Alta Verapaz	San Miguel Tucurú	16-06-02-01110	Modificación Mojones y Linderos
312	95	Alta Verapaz	San Miguel Tucurú	16-06-02-01112	Modificación Mojones y Linderos
313	96	Alta Verapaz	San Miguel Tucurú	16-06-02-00940	Modificación Mojones y Linderos
314	97	Alta Verapaz	San Miguel Tucurú	16-06-02-01396	Modificación Mojones y Linderos
315	98	Alta Verapaz	San Miguel Tucurú	16-06-02-01400	Modificación Mojones y Linderos
316	99	Alta Verapaz	San Miguel Tucurú	16-06-02-01398	Modificación Mojones y Linderos
317	100	Alta Verapaz	San Miguel Tucurú	16-06-02-00214	Modificación Mojones y Linderos
318	101	Alta Verapaz	San Miguel Tucurú	16-06-02-00213	Modificación Mojones y Linderos
319	102	Alta Verapaz	San Miguel Tucurú	16-06-02-01269	Modificación Mojones y Linderos
320	103	Alta Verapaz	San Miguel Tucurú	16-06-02-01274	Modificación Mojones y Linderos
321	104	Alta Verapaz	San Miguel Tucurú	16-06-02-01280	Modificación Mojones y Linderos
322	105	Alta Verapaz	San Miguel Tucurú	16-06-02-01270	Modificación Mojones y Linderos
323	106	Alta Verapaz	San Miguel Tucurú	16-06-02-01778	Modificación Mojones y Linderos

324	107	Alta Verapaz	San Miguel Tucurú	16-06-02-01807	Modificación Mojones y Linderos
325	108	Alta Verapaz	San Miguel Tucurú	16-06-02-01780	Modificación Mojones y Linderos
326	109	Alta Verapaz	San Juan Chamelco	16-10-02-03070	Modificación Mojones y Linderos
327	110	Alta Verapaz	San Juan Chamelco	16-10-02-03050	Modificación Mojones y Linderos
328	111	Petén	Flores	17-01-28-00890	Modificación Mojones y Linderos
329	112	Petén	Flores	17-01-21-00033	Modificación Mojones y Linderos
330	113	Petén	San Benito	17-03-02-12107	Modificación Mojones y Linderos
331	114	Petén	San Benito	17-03-02-12106	Modificación Mojones y Linderos
332	115	Petén	San Benito	17-03-02-08992	Modificación Mojones y Linderos
333	116	Petén	San Benito	17-03-02-14415	Modificación Mojones y Linderos
334	117	Petén	San Benito	17-03-02-04489	Modificación Mojones y Linderos
335	118	Petén	San Benito	17-03-02-04881	Modificación Mojones y Linderos
336	119	Petén	Sayaxché	17-10-01-01051	Modificación Mojones y Linderos
337	120	Petén	Sayaxché	17-10-01-03611	Modificación Mojones y Linderos
338	121	Petén	Sayaxché	17-10-01-02544	Modificación Mojones y Linderos
339	122	Petén	Sayaxché	17-10-01-03633	Modificación Mojones y Linderos
340	123	Petén	Sayaxché	17-10-20-00049	Modificación Mojones y Linderos
341	124	Petén	Melchor de Mencos	17-11-04-00387	Modificación Mojones y Linderos
342	125	Petén	Poptún	17-12-18-00270	Modificación Mojones y Linderos
343	126	Petén	Las Cruces	17-13-11-04660	Modificación Mojones y Linderos
344	127	Petén	Las Cruces	17-13-11-00325	Modificación Mojones y Linderos
345	128	Petén	Las Cruces	17-13-11-04431	Modificación Mojones y Linderos
346	129	Izabal	Morales	18-04-07-04586	Modificación Mojones y Linderos
347	130	Izabal	Morales	18-04-07-04588	Modificación Mojones y Linderos
348	131	Izabal	Morales	18-04-07-05218	Modificación Mojones y Linderos

OBSERVACIONES:


Rudy Jonathan Pimentel Ramirez

Servicios Técnicos en Actualización de Información del Establecimiento Catastral

Vo.Bo.


Ing. César Omar Barrios Salazar
Jefe de Sección de Actualización Catastral
REGISTRO DE INFORMACIÓN CATASTRAL DE GUATEMALA