

**REGISTRO DE INFORMACIÓN CATASTRAL DE GUATEMALA
INFORME MENSUAL DE ACTIVIDADES**

RENLÓN PRESUPUESTARIO 029 "OTRAS REMUNERACIONES DEL PERSONAL TEMPORAL"	
Nombre del Contratista: VICTOR GONZALO HUMBERTO LOPEZ GUERRERO	No. De Contrato: RIC-R-029-0047-2026
Nombre del Servicio: Servicios Profesionales para Estudios Catastrales	Dirección Municipal, Gerencia, Coordinación o Unidad: Gerencia Técnica del Proceso Catastral
Proyecto: Registro de Información Catastral de Guatemala -RIC-	Informe correspondiente al mes de: Marzo 2026

- Se realizó la recopilación de información registral y de otros documentos legales de la finca 235 folio 237 libro 1641 de Guatemala, en atención al requerimiento Oficio PGN-DAP-992-2024 /kgom MP001-2024-9480, SIGESCO 24110300181 de fecha 14 de enero de 2025, solicitado por la Procuraduría General de la Nación.
- Se realizó la recopilación de información registral y de otros documentos legales de la finca 6125 folio 125 libro 1113E de Guatemala, en atención al oficio MP001-2024-52097, SIGESCO 25110400082 de fecha 18 de abril de 2025, solicitado por la Fiscalía Especializada Contra los Delitos de Usurpación Penal.
- Se realizó la recopilación de información registral y de otros documentos legales de la finca 49317 folio 59 libro 262 de Quetzaltenango y finca 28778 folio 118 libro 676 de Quetzaltenango, en atención al oficio MP001-2024-50366, SIGESCO 25110400081 de fecha 10 de abril de 2025, solicitado por la Fiscalía Especializada Contra los Delitos de Usurpación Penal.
- Se realizó la recopilación de información registral y de otros documentos legales correspondientes la Investigación Registral y Ubicación espacial de fincas localizadas en el departamento de Escuintla, solicitud ingresada con fecha 15 de abril de 2025 mediante oficio DTC-OFI-061-2025/bept, presentado por la Secretaría Privada de la Presidencia.

<p>FIRMA: </p> <p>Victor Gonzalo Humberto Lopez Guerrero Ingeniero Agrónomo en Sistemas de Producción Agrícola Servicios Profesionales para Estudios Catastrales</p>	<p>Vo. Bo. </p> <p>FIRMA: Ing. Elvis Willians Jonas Chajón Turcios Gerente Técnico del Proceso Catastral REGISTRO DE INFORMACIÓN CATASTRAL DE GUATEMALA</p>
--	---

**REGISTRO DE INFORMACIÓN CATASTRAL
DE GUATEMALA**

INFORME MENSUAL DE ACTIVIDADES

Marzo de 2026

Servicios Profesionales para Estudios Catastrales

VICTOR GONZALO HUMBERTO LOPEZ GUERRERO
Ingeniero Agrónomo en Sistemas de
Producción Agrícola

Contrato:

RIC-R-029-0047-2026



**REGISTRO
DE INFORMACIÓN
CATASTRAL**



Construyendo la seguridad jurídica de la tierra

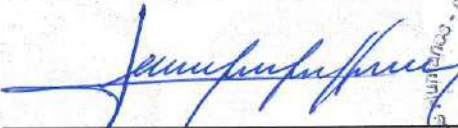
**REGISTRO DE INFORMACIÓN CATASTRAL DE GUATEMALA
INFORME FINAL DE ACTIVIDADES**

REGLÓN PRESUPUESTARIO 029 "OTRAS REMUNERACIONES DEL PERSONAL TEMPORAL"	
Nombre del Contratista: VICTOR GONZALO HUMBERTO LOPEZ GUERRERO	No. De Contrato: RIC-R-029-0047-2026
Nombre del Servicio: Servicios Profesionales para Estudios Catastrales	Dirección Municipal, Gerencia, Coordinación o Unidad: Gerencia Técnica del Proceso Catastral
Proyecto: Registro de Información Catastral de Guatemala -RIC-	Plazo del Contrato: Enero a Marzo 2026

LISTADO DE ACTIVIDADES SEGÚN TDR DEL CONTRATO SUSCRITO	RESULTADOS OBTENIDOS
a) Programar las actividades a ejecutar de acuerdo a los plazos que se le indiquen	<ul style="list-style-type: none"> Se realizó la recopilación de información registral y de otros documentos legales de las fincas: finca 4005 folio 05 libro 49E de Santa Rosa, finca 7625 folio 94 libro 41 de Retalhuleu, finca 1520 folio 20 libro 224E de Huehuetenango, finca 16031 folio 136 libro 83 de Suchitepéquez, finca 377708 folio 178 libro 155 de Suchitepéquez, finca 37714 folio 184 libro 155 de Suchitepéquez y la finca 59056 folio 256 libro 225 de Suchitepéquez
b) Realizar reuniones de coordinación con representantes de las instituciones que solicitan estudios catastrales para determinar el alcance de los estudios a realizar	<ul style="list-style-type: none"> Se realizó la programación de reuniones para atención a los procesos SIGESCO 25110100040, SIGESCO 24111200125, SIGESCO 25110100050 y SIGESCO 25110200071

<p>c) Cuantificar la magnitud de las actividades de campo a realizar, las cuales serán necesarias para determinar la duración de las comisiones necesarias para atender estudios catastrales</p>	<p>Esta actividad no se realizó por no ser requerida en el cumplimiento de las mismas.</p>
<p>d) Otras actividades que sean asignadas por el supervisor de los servicios contratados.</p>	<p>Esta actividad no se realizó por no ser requerida en el cumplimiento de las mismas.</p>

<p>FIRMA: </p> <p>Victor Gonzalo Humberto Lopez Guerrero Ingeniero Agrónomo en Sistemas de Producción Agrícola Servicios Profesionales para Estudios Catastrales</p>	<p>Vo.Bo.: </p> <p>Ing. Elvis Willans Jonas Chajón Turcios Gerente Técnico del Proceso Catastral REGISTRO DE INFORMACIÓN CATASTRAL DE GUATEMALA</p>
--	--

<p>Aprobado: </p> <p>Coordinador de Recursos Humanos</p> <p>Lic. Jorge Mario Ramos Gamboa Coordinador de Recursos Humanos REGISTRO DE INFORMACIÓN CATASTRAL DE GUATEMALA</p>
--



Guatemala 31 de marzo 2026

Licenciado

Jorge Mario Ramos Galindo

Coordinador de Recursos Humanos

Registro de Información Catastral de Guatemala

Presente.

Estimado Lic. Ramos:

Me es grato dirigirme a usted con el propósito de extender la presente **CARTA DE ACEPTACIÓN** del resultado final de la prestación del servicio contratado.

En virtud del párrafo anterior me permito informar que, según el plazo de Vigencia del Contrato No. RIC-R-029-0047-2026 del contratista: VICTOR GONZALO HUMBERTO LOPEZ GUERRERO quien prestó sus Servicios profesionales para Estudios Catastrales. Recibí a entera satisfacción los Servicios o Productos establecidos en dicho contrato, por lo tanto, confirmo el cumplimiento de las actividades asignadas en su contratación.

Sin otro particular me suscribo de usted.

Atentamente.

Firma: _____



Ing. Elvis Willans Jonas Chejón Turcios

Gerente Técnico del Proceso Catastral

REGISTRO DE INFORMACIÓN CATASTRAL DE GUATEMALA

Guatemala 31 de marzo 2026

Licenciado

Jorge Mario Ramos Galindo

Coordinador de Recursos Humanos

Registro de Información Catastral de Guatemala

Presente.

Estimado Lic. Ramos:

Me es grato dirigirme a usted con el propósito de extender la presente **CARTA DE ACEPTACIÓN** del resultado final de la prestación del servicio contratado.

En virtud del párrafo anterior me permito informar que, según el plazo de Vigencia del Contrato No. RIC-R-029-0047-2026 del contratista: Victor Gonzalo Humberto Lopez Guerrero quien prestó sus Servicios Profesionales para Estudios Catastrales. Recibí a entera satisfacción los Servicios o Productos establecidos en dicho contrato, por lo tanto, confirmo el cumplimiento de las actividades asignadas en su contratación.

Sin embargo, se hace la aclaración que no se efectuaron algunas actividades establecidas en los términos de referencia, por no ser requeridas en el cumplimiento de las mismas.

Sin otro particular me suscribo de usted.

Atentamente.

Firma:



Ing. Elvis Willans Jonas Chajón Turcios
Gerente Técnico del Proceso Catastral
REGISTRO DE INFORMACIÓN CATASTRAL DE GUATEMALA

**REGISTRO DE INFORMACIÓN CATASTRAL
DE GUATEMALA**

INFORME FINAL DE ACTIVIDADES

MARZO de 2026

Servicios Profesionales para Estudios Catastrales

VICTOR GONZALO HUMBERTO LOPEZ GUERRERO
Ingeniero Agrónomo en Sistemas de Producción Agrícola

Contrato:
RIC-R-029-0047-2026





Construyendo la seguridad jurídica de la tierra

**REGISTRO
DE INFORMACIÓN
CATASTRAL**

**REGISTRO DE INFORMACIÓN CATASTRAL DE GUATEMALA
INFORME MENSUAL DE ACTIVIDADES**

RENLÓN PRESUPUESTARIO 029 "OTRAS REMUNERACIONES DEL PERSONAL TEMPORAL"	
Nombre del Contratista: JUAN PABLO NAJERA JUAREZ	No. De Contrato: RIC-R-029-0048-2026
Nombre del Servicio: Servicios Profesionales del Control de Calidad y Normatividad	Dirección Municipal, Gerencia, Coordinación o Unidad: Gerencia Técnica del Proceso Catastral
Proyecto: Registro de Información Catastral de Guatemala -RIC-	Informe correspondiente al mes de: Marzo 2026

- Se realizó el seguimiento del requerimiento MP220-2024-384, SIGESCO 26110100068, donde se verifico el cumplimiento de la normativa vigente en la elaboración de los planos resultado del levantamiento topográfico, requerimiento solicitado por la Fiscalía Municipal de San Mateo Ixtatan, Huehuetenango.
- Se realizó el seguimiento del requerimiento MP220-2024-383, SIGESCO 26110100066, donde se verifico el cumplimiento de la normativa vigente en la elaboración de los planos resultado del levantamiento topográfico, requerimiento solicitado por la Fiscalía Municipal de San Mateo Ixtatan, Huehuetenango.
- Se realizó la recopilación de información registral y de otros documentos legales de la finca 172, folio 179, libro 178 de Santa Rosa, finca 10023, folio 247, libro 72 de Santa Rosa, finca 10022, folio 246, libro 72 de Santa Rosa y la finca 7107, folio 107, libro 195E de Santa Rosa, en atención al requerimiento M0060-2023-42, SIGESCO 24110200232, solicitado por la Fiscalía Especializada Contra los Delitos de Usurpación del Ministerio Público.
- Se realizó la supervisión del levantamiento topográfico del requerimiento MP001-2022-40730, SIGESCO 25111200111, relacionado a la finca identificada como: 196 folio 196 libro 2627 de Guatemala y finca 3921 folio 421 libro 368E de Guatemala solicitado por la Fiscalía Especializada Contra los Delitos de Usurpación del Ministerio Público.

<p>FIRMA: </p> <p align="center">Juan Pablo Najera Juárez Ingeniero Ambiental con Énfasis en Gestión Servicios Profesionales del Control de Calidad y Normatividad</p>	<p>Vo. Bo. </p> <p>FIRMA: Ing. Elvis Willans Jonas Chajón Turcios Gerente Técnico del Proceso Catastral REGISTRO DE INFORMACIÓN CATASTRAL DE GUATEMALA</p>
--	--

**REGISTRO DE INFORMACIÓN CATASTRAL
DE GUATEMALA
INFORME MENSUAL DE ACTIVIDADES**

Marzo de 2026

Servicios Profesionales del Control de Calidad y
Normatividad

Nombre:
Juan Pablo Najera Juárez

Contrato:
RIC-R-029-0048-2026



**REGISTRO
DE INFORMACIÓN
CATASTRAL**

Construyendo la seguridad jurídica de la tierra

**REGISTRO DE INFORMACIÓN CATASTRAL DE GUATEMALA
INFORME FINAL DE ACTIVIDADES**

RENLÓN PRESUPUESTARIO 029 "OTRAS REMUNERACIONES DEL PERSONAL TEMPORAL"	
Nombre del Contratista: Juan Pablo Nájera Juárez	No. De Contrato: RIC-R-029-0048-2026
Nombre del Servicio: Servicios Profesionales del Control de Calidad y Normatividad	Dirección Municipal, Gerencia, Coordinación o Unidad: Gerencia Técnica del Proceso Catastral
Proyecto: Registro de Información Catastral de Guatemala -RIC-	Plazo del Contrato: Enero a Marzo del 2026

LISTADO DE ACTIVIDADES SEGÚN TDR DEL CONTRATO SUSCRITO	RESULTADOS OBTENIDOS
a) Programar con la debida anticipación las actividades a ejecutar.	Esta actividad no se realizó por no ser requerida en el cumplimiento de las mismas.
b) Participar y cooperar en los procesos que se realizan para verificar la correcta aplicación de la normativa vigente en materia catastral.	Se participo en la verificación y seguimiento de 2 casos para la correcta aplicación de la normativa vigente.
c) Asistir a las reuniones y visitas de campo para dar seguimiento a los procesos de verificación de calidad en los estudios que se realicen.	Se asistió a 7 visitas de campo para dar seguimiento a los procesos y así poder verificar la calidad en los estudios que realiza el Registro de Información Catastral.
d) Evaluación y revisión de la información de los estudios y levantamientos de campo que realiza la Gerencia Técnica para verificar el cumplimiento de la normativa.	Esta actividad no se realizó por no ser requerida en el cumplimiento de las mismas.
e) Investigación documental, recopilación y sistematización de información histórica y registral necesaria para realizar controles a los procesos realizados.	Se realizó la investigación documental, recopilación y sistematización de información histórica y registral de 3 casos en el sistema SIGESCO.
f) Preparación de informes de avance y finales de los procesos asignados.	Se realizaron 3 Informes mensuales de las actividades realizadas.
g) Otras actividades que sean asignadas por el supervisor de los servicios contratados.	Esta actividad no se realizó por no ser requerida en el cumplimiento de las mismas.

REGISTRO DE INFORMACIÓN CATASTRAL DE GUATEMALA
RESUMEN DE ACTIVIDADES Y RESULTADOS CUANTIFICADOS MENSUALMENTE


ACTIVIDADES	ENERO	FEBRERO	MARZO	TOTAL
Programar con la debida anticipación las actividades a ejecutar.	0	0	0	0
Participar y cooperar en los procesos que se realizan para verificar la correcta aplicación de la normativa vigente en materia catastral.	0	0	2	2
Asistir a las reuniones y visitas de campo para dar seguimiento a los procesos de verificación de calidad en los estudios que se realicen.	2	4	1	7
Evaluación y revisión de la información de los estudios y levantamientos de campo que realiza la Gerencia Técnica para verificar el cumplimiento de la normativa.	0	0	0	0
Investigación documental, recopilación y sistematización de información histórica y registral necesaria para realizar controles a los procesos realizados.	2	0	1	3
Preparación de informes de avance y finales de los procesos asignados.	1	1	1	3
Otras actividades que sean asignadas por el supervisor de los servicios contratados.	0	0	0	0
TOTAL DE PRODUCTOS O RESULTADOS	5	5	5	15

FIRMA:



Juan Pablo Najera Juárez
Servicios Profesionales del Control de Calidad y
Normatividad
Ingeniero Ambiental con Énfasis en Gestión

Vo. Bo.



Ing. Elvis Williams Jonas Chajón Turcios
Gerente Técnico del Proceso Catastral
REGISTRO DE INFORMACIÓN CATASTRAL DE GUATEMALA

Aprobado:



Coordinador de Recursos Humanos
RIC

REGISTRO DE INFORMACIÓN CATASTRAL DE GUATEMALA



Anexos:

1. Diligencias a campo requeridos por instituciones.

No.	SIGESCO	No. caso	Mes
1	25110100151	MP001-2023-60012	Enero
2	25110800207	MP001-2025-33496	Enero
3	26110100066	MP220-2024-383	Febrero
4	26110100067	MP220-2024-396	Febrero
5	26110100068	MP220-2024-384	Febrero
6	25110800207	MP001-2025-33496	Febrero
7	25111200111	MP001-2022-40730	Marzo

2. Participación en el seguimiento de casos para verificar el cumplimiento de la normativa vigente.

No.	SIGESCO	No. caso	Mes
1	26110100068	MP220-2024-384	Marzo
2	26110100066	MP220-2024-383	Marzo

3. Investigación documental, recopilación y sistematización de información histórica y registral necesaria para realizar controles a los procesos realizados de los siguientes casos:

No.	SIGESCO	No. caso	Fincas investigadas	Mes
1	26110100068	MP220-2024-384	Finca 1949 Folio 178 Libro 19 De Huehuetenango	Enero
			Finca 696 Folio 196 Libro 222E De Huehuetenango	
2	26110100066	MP220-2024-383	Finca 9245 Folio 92 Libro 53 De Huehuetenango	Enero
			Finca 6135 Folio 135 Libro 193E De Huehuetenango Finca 45,528 Folio 207 Del Libro 159 De Huehuetenango	
3	24110200232	M0060-2023-42	Finca 172 Folio 179 Libro 178 De Santa Rosa	Marzo
			Finca 10023 Folio 247 Libro 72 De Santa Rosa	
			Finca 10022 Folio 246 Libro 72 De Santa Rosa	
			Finca 7107 Folio 107 Libro 195E De Santa Rosa	

4. Descripción de informes por mes

Enero:

1. Se realizó la recopilación de información registral y de otros documentos legales de la finca 1949 folio 178 libro 19 de Huehuetenango y la finca 696 folio 196 libro 222E de Huehuetenango, en atención al requerimiento MP220-2024-384, SIGESCO 26110100068, solicitado por la Fiscalía de Municipal de San Mateo Ixtatán, Huehuetenango.
2. Se realizó la recopilación de información registral y de otros documentos legales de la finca 9245 folio 92 libro 53 de Huehuetenango, la finca 6135 folio 135 libro 193E de Huehuetenango, la finca 45,528 folio 207 del libro 159 de Huehuetenango en atención al requerimiento MP220-2024-383, SIGESCO 26110100066, solicitado por la Fiscalía de Municipal de San Mateo Ixtatán, Huehuetenango.
3. Se realizó la supervisión del levantamiento topográfico del requerimiento MP001-2023-60012, SIGESCO 25110100151, relacionado a las fincas identificadas como: finca 6512 folio 12 libro 74E de Escuintla y finca 41 folio 75 libro 5 de Santa Rosa, solicitado por la Fiscalía de Casos Especiales, del Ministerio Público.
4. Se realizó la supervisión del levantamiento topográfico del requerimiento MP001-2025-33496, SIGESCO 25110800207, relacionado a la finca identificada como: 6193 folio 63 libro 38 de Jalapa-Jutiapa, solicitado por la Fiscalía Especializada Contra Los Delitos de Usurpación, del Ministerio Público.

Febrero:

1. Se realizó la supervisión del levantamiento topográfico del requerimiento MP220-2024-383, SIGESCO 26110100066, relacionado a las fincas identificadas como: finca 9245 folio 92 del libro 53 de Huehuetenango, finca 9731 folio 231 del libro 160E de Huehuetenango, finca 6135 folio 135 del libro 193E de Huehuetenango, finca 47,528 folio 207 del libro 159 de Huehuetenango y finca 7878 folio 378 del libro 216E de Huehuetenango solicitado por la Fiscalía municipal de San Mateo Ixtatán, Huehuetenango del Ministerio Público.
2. Se realizó la supervisión del levantamiento topográfico del requerimiento MP220-2024-396, SIGESCO 26110100067, relacionado a la finca identificada como: 6287 folio 287 libro 213E de Huehuetenango solicitado por la Fiscalía municipal de San Mateo Ixtatán, Huehuetenango del Ministerio Público.
3. Se realizó la supervisión del levantamiento topográfico del requerimiento MP220-2024-384, SIGESCO 26110100068, relacionado a la finca identificada como: 1949 folio 178 libro 19 de Huehuetenango y finca 696 folio 196 libro 222E de Huehuetenango solicitado por la Fiscalía municipal de San Mateo Ixtatán, Huehuetenango del Ministerio Público.
4. Se realizó la supervisión del levantamiento topográfico del requerimiento MP001-2025-33496, SIGESCO 25110800207, relacionado a la finca identificada como: 6193 folio 63 libro 38 de Jalapa-Jutiapa solicitado por La Fiscalía Especializada Contra Los Delitos de Usurpación.

Marzo:

1. Se realizó el seguimiento del requerimiento MP220-2024-384, SIGESCO 26110100068, donde se verifico el cumplimiento de la normativa vigente en la elaboración de los planos resultado del levantamiento topográfico, requerimiento solicitado por la Fiscalía Municipal de San Mateo Ixtatan, Huehuetenango.
2. Se realizó el seguimiento del requerimiento MP220-2024-383, SIGESCO 26110100066, donde se verifico el cumplimiento de la normativa vigente en la elaboración de los planos resultado del levantamiento topográfico, requerimiento solicitado por la Fiscalía Municipal de San Mateo Ixtatan, Huehuetenango.
3. Se realizó la recopilación de información registral y de otros documentos legales de la finca 172 folio 179, libro 178 de Santa Rosa, finca 10023 folio 247 libro 72 de Santa Rosa, finca 10022 folio 246 libro 72 de Santa Rosa y la finca 7107 folio 107 libro 195E de Santa Rosa, en atención al requerimiento M0060-2023-42, SIGESCO 24110200232, solicitado por la Fiscalía Especializada Contra los Delitos de Usurpación del Ministerio Público.
4. Se realizó la supervisión del levantamiento topográfico del requerimiento MP001-2022-40730, SIGESCO 25111200111, relacionado a la finca identificada como: 196 folio 196 libro 2627 de Guatemala y finca 3921 folio 421 libro 368E de Guatemala solicitado por la Fiscalía Especializada Contra los Delitos de Usurpación del Ministerio Público.



Guatemala 31 de marzo 2026

Licenciado

Jorge Mario Ramos Galindo

Coordinador de Recursos Humanos
Registro de Información Catastral de Guatemala
Presente.

Estimado Lic. Ramos:


Me es grato dirigirme a usted con el propósito de extender la presente CARTA DE ACEPTACIÓN del resultado final de la prestación del servicio contratado.

En virtud del párrafo anterior me permito informar que, según el plazo de Vigencia del Contrato No. RIC-R-029-0048-2026 del contratista: Juan Pablo Nájera Juárez quien prestó sus Servicios Profesionales. Recibí a entera satisfacción los Servicios o Productos establecidos en dicho contrato, por lo tanto, confirmo el cumplimiento de las actividades asignadas en su contratación.

Sin otro particular me suscribo de usted.

Atentamente.

Firma: _____



Ing. Elvis Willans Jonas Chajón Turcios
Gerente Técnico del Proceso Catastral
RIC
REGISTRO DE INFORMACIÓN CATASTRAL DE GUATEMALA

Guatemala 31 de marzo 2026

Licenciado

Jorge Mario Ramos Galindo

Coordinador de Recursos Humanos
Registro de Información Catastral de Guatemala
Presente.

Estimado Lic. Ramos:

Me es grato dirigirme a usted con el propósito de extender la presente CARTA DE ACEPTACIÓN del resultado final de la prestación del servicio contratado.


En virtud del párrafo anterior me permito informar que, según el plazo de Vigencia del Contrato No. RIC-R-029-0048-2026 del contratista: Juan Pablo Nájera Juárez quien prestó sus Servicios Profesionales. Recibí a entera satisfacción los Servicios o Productos establecidos en dicho contrato, por lo tanto, confirmo el cumplimiento de las actividades asignadas en su contratación.

Sin embargo, se hace la aclaración que no se efectuaron algunas actividades establecidas en los términos de referencia, por no ser requeridas en el cumplimiento de las mismas.

Sin otro particular me suscribo de usted.

Atentamente.

Firma: _____



Ing. Elvis Willans Jonas Chajón Turcios
Gerente Técnico del Proceso Catastral
REGISTRO DE INFORMACIÓN CATASTRAL DE GUATEMALA

**REGISTRO DE INFORMACIÓN CATASTRAL
DE GUATEMALA
INFORME FINAL**

Enero a Marzo de 2026

Servicios Profesionales del Control de Calidad y
Normatividad

Nombre
Juan Pablo Najera Juárez

Contrato:
RIC-R-029-0048-2026



**REGISTRO
DE INFORMACIÓN
CATASTRAL**
Construyendo la seguridad jurídica de la tierra

**REGISTRO DE INFORMACIÓN CATASTRAL DE GUATEMALA
INFORME MENSUAL DE ACTIVIDADES**

RENGLÓN PRESUPUESTARIO 029 "OTRAS REMUNERACIONES DEL PERSONAL TEMPORAL"	
NOMBRE DEL CONTRATISTA: CARLOS ALFREDO PUAC AGUILAR	No. De Contrato: RIC-R-029-0049-2026
NOMBRE DEL SERVICIO: Servicios Profesionales de Verificación de Calidad de los Estudios Catastrales	Dirección Municipal, Gerencia, Coordinación o Unidad: Gerencia Técnica del Proceso Catastral
Proyecto: Registro de Información Catastral de Guatemala RIC.	Periodo: Marzo del 2026.

- Apoyo en la actualización en el levantamiento topográfico del perímetro de la Dirección General de Protección y Seguridad Vial para establecer el área de la finca, límites y colindantes.
- Apoyo en la Elaboración de planos por requerimiento del Ministerio Público de las diferentes fincas que tienen problemas de colindantes, traslapes, expropiaciones y problemas de límites.
- Actualización de la Base de datos de Registro Público, Data Base y Web con el fin de generar la base de datos de los predios sin catastrar de las Direcciones Municipales en el proceso catastral.
- Se unificaron los shapes de la base de datos de Registro Público, Data Base y Web con el fin de generar la base de datos de los predios de las Direcciones Municipales en el proceso catastral.
- Seguimiento del estatus de predios en los municipios priorizados para el proceso catastral en coordinación con la Gerencia Técnica y Direcciones Municipales para que no existan limitantes que puedan detener los procesos que se llevan a cabo para la realización del catastro en la Gerencia Técnica.
- Elaboración de mapas geográficos para el seguimiento y evaluación del levantamiento catastral de los Municipios de Ipala, alta Verapaz, Baja Verapaz y Peten.


- Participación en el simulacro contra terremotos que busca la preparación y prevención ante situaciones de riesgo, emergencia o desastre y saber que mecanismos se deben realizar para evitar acciones que pongan en riesgo las vidas humanas.


FIRMA:



Carlos Alfredo Puac Aguilar
Ingeniero en Administración de Tierras
Servicios Profesionales de Verificación de Calidad
de los Estudios Catastrales

Vo.Bo.



 Ing. Elvis Willans Jonas Chajón Turcios
Gerente Técnico del Proceso Catastral
REGISTRO DE INFORMACIÓN CATASTRAL DE GUATEMALA

**REGISTRO DE INFORMACIÓN CATASTRAL
DE GUATEMALA
INFORME MENSUAL DE ACTIVIDADES**

Marzo de 2026

Servicios Profesionales de Verificación de Calidad de los
Estudios Catastrales

Carlos Alfredo Puac Aguilar
Ingeniero en Administración de Tierras

Contrato:

RIC-R-029-0049-2026



**REGISTRO
DE INFORMACIÓN
CATASTRAL**

Construyendo la seguridad jurídica de la tierra

**REGISTRO DE INFORMACIÓN CATASTRAL DE GUATEMALA
INFORME FINAL DE ACTIVIDADES**

RENLÓN PRESUPUESTARIO 029 "OTRAS REMUNERACIONES DEL PERSONAL TEMPORAL"	
Nombre del Contratista: CARLOS ALFREDO PUAC AGUILAR	No. De Contrato: RIC-R-029-0049-2026
Nombre del Servicio: Servicios Profesionales de Verificación de Calidad de los Estudios Catastrales	Dirección Municipal, Gerencia, Coordinación o Unidad: Gerencia Técnica del Proceso Catastral
Proyecto: Registro de Información Catastral de Guatemala -RIC-	Plazo del Contrato: De enero a marzo 2026

LISTADO DE ACTIVIDADES SEGÚN TDR DEL CONTRATO SUSCRITO	RESULTADOS OBTENIDOS
<p>a) Mantener comunicación constante con el Jefe de Estudios Catastrales y con el Profesional de Análisis Catastral para estar informado del avance de los estudios catastrales;</p>	<ul style="list-style-type: none"> ➤ Seguimiento y reporte de predios que no tuvieron un flujo activo del proceso catastral en las Direcciones Municipales de Zacapa-Chiquimula, Izabal con el fin de mantener monitoreado los avances catastrales del Registro de Información Catastral. ➤ Análisis y reporte de la cantidad de predios externalizados en (normalización + asignado) por las Direcciones Municipales de Zacapa en el Proceso Catastral.
<p>b) Mantener comunicación constante con el personal de que realiza estudios catastrales para estar al tanto de la programación de actividades;</p>	<ul style="list-style-type: none"> ➤ Seguimiento del estatus de predios en los municipios priorizados para el proceso catastral en coordinación con la Gerencia Técnica y Coordinaciones con las diferentes Direcciones Municipales para establecer si existe productos catastrales en las diferentes bandejas y que no existan amenazas que puedan detener los procesos que se llevan a cabo para la realización del catastro.

c) Cargar información gráfica y descriptiva de los estudios catastrales a la base de datos de los estudios realizados;

- Elaboración de mapas geográficos para el seguimiento y evaluación de las Áreas sin catastrar del Municipio de Salamá departamento de Baja Verapaz.
- Elaboración de mapas geográficos para el seguimiento y evaluación de las Áreas sin levantamiento de los Municipios de Palín, San Vicente Pacaya, Guanagazapa.
- Apoyo en la Elaboración de planos de los requerimientos del Ministerio Público de las fincas con diferentes problemas de colindantes, traslapes, expropiaciones y problemas de límites entre los propietarios.
- Apoyo en la digitalización de los perímetros de los municipios de Guanagazapa, Palín y San Vicente Pacaya para establecer el perímetro municipal y generar los Shapes Correspondientes.
- Apoyo en la Digitalización de las zonas urbanas y rurales de los Municipios de Palín, San Vicente Pacaya y Guanagazapa con el fin de generar el total de área urbana como rural.

d) Recopilar información de los estudios catastrales realizados en las Direcciones Municipales;

- Seguimiento del estatus de predios en los municipios priorizados para el proceso catastral en coordinación con la Gerencia Técnica y Direcciones Municipales para que no existan limitantes que puedan afectar los procesos que se llevan a cabo para la realización del catastro en los municipios declarados.
- Se unificaron los shapes de la base de datos de Registro Público, Data Base y Web con el fin de generar la base de datos de los predios de las Direcciones Municipales en el proceso catastral.

e) Otras actividades afines al servicio asignadas por la supervisión del servicio;

- Apoyo en la actualización del levantamiento topográfico del perímetro de la Dirección General de Protección y Seguridad Vial para establecer el área de la finca, límites y colindantes.
- Elaboración de propuesta para la unificación de los Estudios Catastrales a requerimiento del Ministerio Público con el fin de fortalecer los diferentes procesos que se llevan a cabo para generar un reporte de las fincas que están en problemas de mojonos, colindancias, traslapes y paso de servidumbre.
- Participación en el simulacro contra terremotos que busca la preparación y prevención ante situaciones de riesgo, emergencia o desastre y saber que mecanismos se deben realizar para evitar acciones que pongan en riesgo las vidas humanas.

FIRMA:

Carlos Alfredo Puac Aguilar
 Ingeniero en Administración de Tierras
 Servicios Profesionales de Verificación de
 Calidad de los Estudios Catastrales.

Vo.Bo.:

Ing. Elvis Williams Jonas Chajón Turcios
 Gerente Técnico del Proceso Catastral
 REGISTRO DE INFORMACIÓN CATASTRAL DE GUATEMALA

Aprobado:

Coordinador de Recursos Humanos
 Lic. Jorge Mario Ramos Galindo
 Coordinador de Recursos Humanos
 REGISTRO DE INFORMACIÓN CATASTRAL DE GUATEMALA

Guatemala 31 de marzo 2026

Licenciado

Jorge Mario Ramos Galindo

Coordinador de Recursos Humanos
Registro de Información Catastral de Guatemala
Presente.

Estimado Lic. Ramos:

Me es grato dirigirme a usted con el propósito de extender la presente **CARTA DE ACEPTACIÓN** del resultado final de la prestación del servicio contratado.


En virtud del párrafo anterior me permito informar que, según el plazo de Vigencia del Contrato No. **RIC-R-029-0049-2026** del contratista: **Carlos Alfredo Puac Aguilar** quien prestó sus Servicios **Profesionales**. Recibí a entera satisfacción los Servicios o Productos establecidos en dicho contrato, por lo tanto, confirmo el cumplimiento de las actividades asignadas en su contratación.

Sin otro particular me suscribo de usted.

Atentamente.

Firma:



 Ing. Elvis Willans Jonas Chajón Tardios
Gerente Técnico del Proceso Catastral
REGISTRO DE INFORMACIÓN CATASTRAL DE GUATEMALA

**REGISTRO DE INFORMACIÓN CATASTRAL
DE GUATEMALA
INFORME FINAL**

enero a marzo del 2026

Servicios Profesionales de Verificación de Calidad de los
Estudios Catastrales

Carlos Alfredo Puac Aguilar
Ingeniero en Administración de Tierras

Contrato:
RIC-R-029-0049-2026



REGISTRO DE INFORMACIÓN CATASTRAL DE GUATEMALA
INFORME MENSUAL DE ACTIVIDADES

RENGLÓN PRESUPUESTARIO 029 "OTRAS REMUNERACIONES DEL PERSONAL TEMPORAL"	
Nombre del Contratista: Natanahel Osbeli Rivera Orozco	No. De Contrato: RIC-R-029-0050-2026
Nombre del Servicio: Servicios Profesionales de Mediación y realización de estudios catastrales.	Dirección Municipal, Gerencia, Coordinación o Unidad: Gerencia Técnica del Proceso Catastral.
Proyecto: Registro de Información Catastral de Guatemala.	Informe correspondiente al mes de: marzo 2026

- Se participó en reunión de trabajo para evaluar aspectos en materia de seguridad en el área del conflicto previo a realizar el lanzamiento de la estrategia sectorial MANO A MANO en los municipios de Ixchiguan y Tajumulco.
- Se participó en reunión de trabajo para conocer la estrategia sectorial MANO A MANO, la metodología, alcances y actividades a realizar previo a implementar la estrategia en las comunidades de Tuichan, Villa Nueva, y Cantón las Brisas del municipio de Ixchiguan y Villa Real, y las Brisas del municipio de Tajumulco.
- Se participó en reunión de trabajo con Alcaldes Municipales de los municipios de Ixchiguan y Tajumulco, así como con líderes comunitarios de las comunidades de Villa Real y las Brisas de Tajumulco, y Tuichan y Villa Nueva de Ixchiguan, con el objetivo de analizar la situación actual de los habitantes del lugar y solicitar documentación de los beneficiarios, así como para solicitar el apoyo de los alcaldes municipales y alcaldes comunitarios a efecto se informe a los comunitarios que es necesario que hagan un alto al fuego para que el personal del Ministerio de Desarrollo Social realice el trabajo correspondiente previo a la implementación de la estrategia sectorial MANO A MANO.
- Se participó en reunión de trabajo para consolidar y analizar la información histórica producto de la investigación que realizó COPRECOM, la información registral producto de la investigación que realizó el RIC, y la información de planes de manejo forestal, áreas de conservación que manejan tanto INAB como CONAP, y la información que maneja el IGN en relación al caso.

- Se continuo con análisis registral de las siguientes fincas:

N.	FINCA	FOLIO	LIBRO	DEPARTAMENTO
1	22604	28	105	Suchitepéquez
2	10995	249	59	Suchitepéquez
3	4931	136	32	Suchitepéquez
4	11152	111	60	Suchitepéquez
5	22259	277	103	Suchitepéquez
6	4012	242	26	Suchitepéquez
7	3742	280	24	Suchitepéquez
8	12542	15	66	Suchitepéquez
9	22260	279	103	Suchitepéquez
10	27881	260	122	Suchitepéquez
11	22250	277	3	Suchitepéquez
12	23456	207	107	Suchitepéquez
13	11191	190	60	Suchitepéquez
14	11714	214	38	Bienes de la Nación
15	21791	47	102	Santo Domingo Suchitepéquez

- Se realizó investigación registral de las siguientes fincas en el Segundo Registro de la Propiedad.

N.	FINCA	FOLIO	LIBRO	DEPARTAMENTO
1	287708	118	676	Quetzaltenango
2	49317	59	262	Quetzaltenango
3	288731	241	679	Quetzaltenango
4	290245	255	683	Quetzaltenango
5	290286	296	683	Quetzaltenango
6	307325	15	742	Quetzaltenango
7	301196	235	721	Quetzaltenango
8	12021	191	757-9	Quetzaltenango
9	343159	89	860	Quetzaltenango
10	49327	69	262	Quetzaltenango

Reunión de trabajo para evaluar aspectos en materia de seguridad en el área del conflicto previo a realizar el lanzamiento de la estrategia sectorial MANO A MANO en los municipios de Ixchiguan y Tajumulco.



Reunión de trabajo para conocer la estrategia sectorial MANO A MANO,




Reunión de trabajo con Alcaldes Municipales de los municipios de Ixchiguan y Tajumulco




Reunión de trabajo para consolidar y analizar la información



FIRMA:


Natanahel Osbeli Rivera Orozco
Ingeniero Agrónomo en Sistemas de Producción Agrícola
Servicios Profesionales de Mediación y realización de
estudios catastrales.

Vo.Bo.:


Ing. Elvis Wilfrans Jonas Chajón Turcios
Gerente Técnico del Proceso Catastral
RIC
REGISTRO DE INFORMACIÓN CATASTRAL DE GUATEMALA

ANEXO CD

Contratista: Natanahel Osbeli Rivera Orozco

Contrato: RIC-R-029-0050-2026

Mes: MARZO

REGISTRO DE INFORMACIÓN CATASTRAL DE GUATEMALA INFORME FINAL DE ACTIVIDADES

RENGLÓN PRESUPUESTARIO 029 "OTRAS REMUNERACIONES DEL PERSONAL TEMPORAL"	
Nombre del Contratista: Natanahel Osbeli Rivera Orozco	No. De Contrato: RIC-R-029-0050-2026
Nombre del Servicio: Servicios Profesionales de Mediación y realización de estudios catastrales.	Dirección Municipal, Gerencia, Coordinación o Unidad: Gerencia Técnica del Proceso Catastral.
Proyecto: Registro de Información Catastral de Guatemala.	Plazo del Contrato: enero a marzo 2026

LISTADO DE ACTIVIDADES SEGÚN TDR DEL CONTRATO SUSCRITO	RESULTADOS OBTENIDOS
a) Programar y planificar las actividades a ejecutar	<ul style="list-style-type: none"> • Se programaron y planificaron diferentes actividades en coordinación con la Gerencia Técnica, con el jefe de Estudios Catastrales, con integrante del equipo técnico, con la Dirección del Segundo Registro de la Propiedad con sede en Quetzaltenango, Con Personal de, Comisión Presidencial para la atención a la conflictividad y Gobernación Departamental de San Marcos. Con el objetivo de atender distintos casos asignados.
b) Sensibilizar a las partes involucradas en los conflictos de tierra mediante la explicación de los procedimientos que realiza el RIC para el efecto.	<ul style="list-style-type: none"> • Se realizaron procesos de sensibilización en la intervención de reuniones de alto nivel que se realizaron en la Brigada de Operaciones para montaña, Gobernación Departamental, Instalaciones de la Policía Nacional Civil, en el Departamento de San Marcos en el marco de la instalación y seguimiento de la mesa de Dialogo para la resolución del conflicto entre los municipios de Ixchiguan y Tajumulco, Logrando llegar a acuerdos que serán ejecutados en un futuro próximo en coordinación con la Comisión Presidencial para la atención a la conflictividad COPRECOM y Gobernación Departamental de San Marcos.

<p>c) Asistir a las reuniones y visitas de campo para dar seguimiento a los casos que tenga en proceso.</p>	<ul style="list-style-type: none"> Participe en 8 reuniones programadas por Comisión Presidencial para la atención a la conflictividad COPRECON Y Gobernación Departamental de San Marcos para analizar los procesos implementados, sensibilizar e informar a autoridades municipales, líderes comunitarios, y avanzar en las diferentes hojas de ruta planificadas para la transformación del Conflicto entre los municipios de Ixchiguan y Tajumulco en el Departamento de San Marcos. 																																																																																
<p>d) Digitalización, proceso y sistematización de la información proveniente de los trabajos de campo y de gabinete la Gerencia Técnica para atender las solicitudes de estudios para la solución de conflictos que se reciban.</p>	<ul style="list-style-type: none"> Se hace la aclaración que esta actividad no se realizó por no ser requerida en el cumplimiento de las mismas. 																																																																																
<p>e) Investigación documental, recopilación y sistematización de información histórica y registral necesaria para realizar los estudios requeridos en relación a la temática agraria o catastral.</p>	<ul style="list-style-type: none"> Se realizó investigación registral de las siguientes fincas: <table border="1" data-bbox="818 1066 1468 1759"> <thead> <tr> <th>N.</th> <th>FINCA</th> <th>FOLIO</th> <th>LIBRO</th> <th>DEPARTAMENTO</th> </tr> </thead> <tbody> <tr><td>1</td><td>22604</td><td>28</td><td>105</td><td>Suchitepéquez</td></tr> <tr><td>2</td><td>10995</td><td>249</td><td>59</td><td>Suchitepéquez</td></tr> <tr><td>3</td><td>4931</td><td>136</td><td>32</td><td>Suchitepéquez</td></tr> <tr><td>4</td><td>11152</td><td>111</td><td>60</td><td>Suchitepéquez</td></tr> <tr><td>5</td><td>22259</td><td>277</td><td>103</td><td>Suchitepéquez</td></tr> <tr><td>6</td><td>4012</td><td>242</td><td>26</td><td>Suchitepéquez</td></tr> <tr><td>7</td><td>3742</td><td>280</td><td>24</td><td>Suchitepéquez</td></tr> <tr><td>8</td><td>12542</td><td>15</td><td>66</td><td>Suchitepéquez</td></tr> <tr><td>9</td><td>22260</td><td>279</td><td>103</td><td>Suchitepéquez</td></tr> <tr><td>10</td><td>27881</td><td>260</td><td>122</td><td>Suchitepéquez</td></tr> <tr><td>11</td><td>22250</td><td>277</td><td>3</td><td>Suchitepéquez</td></tr> <tr><td>12</td><td>23456</td><td>207</td><td>107</td><td>Suchitepéquez</td></tr> <tr><td>13</td><td>11191</td><td>190</td><td>60</td><td>Suchitepéquez</td></tr> <tr><td>14</td><td>11714</td><td>214</td><td>38</td><td>Bienes de la Nación</td></tr> <tr><td>15</td><td>21791</td><td>47</td><td>102</td><td>Santo Domingo Suchitepéquez</td></tr> </tbody> </table>	N.	FINCA	FOLIO	LIBRO	DEPARTAMENTO	1	22604	28	105	Suchitepéquez	2	10995	249	59	Suchitepéquez	3	4931	136	32	Suchitepéquez	4	11152	111	60	Suchitepéquez	5	22259	277	103	Suchitepéquez	6	4012	242	26	Suchitepéquez	7	3742	280	24	Suchitepéquez	8	12542	15	66	Suchitepéquez	9	22260	279	103	Suchitepéquez	10	27881	260	122	Suchitepéquez	11	22250	277	3	Suchitepéquez	12	23456	207	107	Suchitepéquez	13	11191	190	60	Suchitepéquez	14	11714	214	38	Bienes de la Nación	15	21791	47	102	Santo Domingo Suchitepéquez
N.	FINCA	FOLIO	LIBRO	DEPARTAMENTO																																																																													
1	22604	28	105	Suchitepéquez																																																																													
2	10995	249	59	Suchitepéquez																																																																													
3	4931	136	32	Suchitepéquez																																																																													
4	11152	111	60	Suchitepéquez																																																																													
5	22259	277	103	Suchitepéquez																																																																													
6	4012	242	26	Suchitepéquez																																																																													
7	3742	280	24	Suchitepéquez																																																																													
8	12542	15	66	Suchitepéquez																																																																													
9	22260	279	103	Suchitepéquez																																																																													
10	27881	260	122	Suchitepéquez																																																																													
11	22250	277	3	Suchitepéquez																																																																													
12	23456	207	107	Suchitepéquez																																																																													
13	11191	190	60	Suchitepéquez																																																																													
14	11714	214	38	Bienes de la Nación																																																																													
15	21791	47	102	Santo Domingo Suchitepéquez																																																																													

N.	FINCA	FOLIO	LIBRO	DEPARTAMENTO
1	2383	148	22	Huehuetenango
2	9245	92	53	Huehuetenango
3	6792	204	43	Huehuetenango
4	4806	142	161	Huehuetenango
5	3288	20	28	Huehuetenango
6	21741	47	102	Suchitepéquez

N.	FINCA	FOLIO	LIBRO	DEPARTAMENTO
1	287708	118	676	Quetzaltenango
2	49317	59	262	Quetzaltenango
3	288731	241	679	Quetzaltenango
4	290245	255	683	Quetzaltenango
5	290286	296	683	Quetzaltenango
6	307325	15	742	Quetzaltenango
7	301196	235	721	Quetzaltenango
8	12021	191	757-9	Quetzaltenango
9	343159	89	860	Quetzaltenango
10	49327	69	262	Quetzaltenango


f) Preparación de informes de avance y finales de los procesos asignados.

- Se presentaron avances en 8 informes de las reuniones que se realizaron para el proceso de resolución del conflicto entre los municipios de Ixchiguan y Tajumulco del departamento de San Marcos


g) Otras actividades que sean asignadas por el supervisor de los servicios contratados.

- Se hace la aclaración que esta actividad no se realizó por no ser requerida en el cumplimiento de las mismas.


FIRMA:


Natanahel Osbeli Rivera Orozco
Ingeniero Agrónomo en Sistemas de Producción Agrícola
Servicios Profesionales de Mediación y realización de estudios catastrales.

Vo.Bo.


Ing. Elvis Williams Jonas Chajón Turcios
Gerente Técnico del Proceso Catastral
REGISTRO DE INFORMACIÓN CATASTRAL DE GUATEMALA

Aprobado:


Lic. Jorge María Ramos Gaitán
Coordinador de Recursos Humanos

ANEXOS

reuniones programadas por la comisión presidencial para la atención a la conflictividad COPRECOM y Gobernación Departamental de San Marcos para analizar, sensibilizar e informar a autoridades municipales, líderes comunitarios, con el objetivo de avanzar en la resolución del Conflicto entre los municipios de Ixchiguan y Tajumulco en el Departamento de San Marcos.









Guatemala 31 de marzo 2026

Licenciado

Jorge Mario Ramos Galindo

Coordinador de Recursos Humanos

Registro de Información Catastral de Guatemala

Presente.

Estimado Lic. Ramos:

Me es grato dirigirme a usted con el propósito de extender la presente **CARTA DE ACEPTACIÓN** del resultado final de la prestación del servicio contratado.

En virtud del párrafo anterior me permito informar que, según el plazo de Vigencia del Contrato No. RIC-R-029-0050-2026 del contratista: Natanahel Osbeli Rivera Orozco quien prestó sus Servicios Profesionales. Recibí a entera satisfacción los Servicios o Productos establecidos en dicho contrato, por lo tanto, confirmo el cumplimiento de las actividades asignadas en su contratación.

Sin otro particular me suscribo de usted.

Atentamente.

Vo.Bo.



Ing. Elvis Willans Jonas Chajón Turcios
Gerente Técnico del Proceso Catastral
REGISTRO DE INFORMACIÓN CATASTRAL DE GUATEMALA

Guatemala 31 de marzo 2026

Licenciado

Jorge Mario Ramos Galindo

Coordinador de Recursos Humanos

Registro de Información Catastral de Guatemala

Presente.

Estimado Lic. Ramos:

Me es grato dirigirme a usted con el propósito de extender la presente **CARTA DE ACEPTACIÓN** del resultado final de la prestación del servicio contratado.


En virtud del párrafo anterior me permito informar que, según el plazo de Vigencia del Contrato No. RIC-R-029-0050-2026 del contratista: Natanahel Osbeli Rivera Orozco quien prestó sus Servicios Profesionales Recibí a entera satisfacción los Servicios o Productos establecidos en dicho contrato, por lo tanto, confirmo el cumplimiento de las actividades asignadas en su contratación.

Sin embargo, se hace la aclaración que no se efectuaron algunas actividades establecidas en los términos de referencia, por no ser requeridas en el cumplimiento de las mismas.

Sin otro particular me suscribo de usted.

Atentamente.

Vo.Bo.



Ing. Elvis Wilians Jones Chajón Turcios
Gerente Técnico del Proceso Catastral
REGISTRO DE INFORMACIÓN CATASTRAL DE GUATEMALA

ANEXO CD

Contratista: Natanahel Osbeli Rivera Orozco

Contrato: RIC-R-029-0050-2026

Mes: Anexos al informe final

REGISTRO DE INFORMACIÓN CATASTRAL DE GUATEMALA INFORME MENSUAL DE ACTIVIDADES

RENLÓN PRESUPUESTARIO 029 "OTRAS REMUNERACIONES DEL PERSONAL TEMPORAL"	
NOMBRE DEL CONTRATISTA: VICTOR MANUEL VELIZ ENRÍQUEZ	No. De Contrato: RIC-R-029-0051-2026
NOMBRE DEL SERVICIO: Servicios profesionales del control de calidad y normatividad	Dirección municipal, Gerencia, Coordinación o Unidad: Gerencia Técnica del Proceso Catastral
Proyecto: Registro de Información Catastral de Guatemala - RIC-	Informe correspondiente al mes de: Marzo 2026.

- a. Se participó en el proceso de control de calidad gráfico de 138 correcciones gráficas de las Direcciones Municipales de Alta Verapaz, Baja Verapaz, Escuintla Sacatepéquez, Zacapa Chiquimula, Izabal y Petén, el detalle de la información gráfica revisada se detalla a continuación:

Dirección Municipal/Municipio	CCC Correcciones Gráficas
Alta Verapaz	8
Fray Bartolomé de las Casas	2
San Juan Chamelco	3
Santa Cruz Verapaz	3
Baja Verapaz	28
El Chol	28
Escuintla Sacatepéquez	2
Santa Lucía Milpas Altas	2
Izabal	38
El Estor	2
Livingston	3
Morales	19
Puerto Barrios	14
Petén	58
Dolores	4
Flores	7
La Libertad	15
Las Cruces	16
Poptún	4

Dirección Municipal/Municipio	CCC Correcciones Gráficas
San Benito	2
San Luis	2
Sayaxché	8
Zacapa Chiquimula	4
Camotán	1
Ipala	3
Total general	138

No	DM	CCC_CorreG	Departamento	MUNICIPIO
1	Escuintla Sacatepéquez	03-09-02-00858	Sacatepéquez	Santa Lucía Milpas Altas
2	Escuintla Sacatepéquez	03-09-02-03949	Sacatepéquez	Santa Lucía Milpas Altas
3	Baja Verapaz	15-06-02-04520	Baja Verapaz	El Chol
4	Baja Verapaz	15-06-02-04528	Baja Verapaz	El Chol
5	Baja Verapaz	15-06-02-04541	Baja Verapaz	El Chol
6	Baja Verapaz	15-06-03-00373	Baja Verapaz	El Chol
7	Baja Verapaz	15-06-03-00502	Baja Verapaz	El Chol
8	Baja Verapaz	15-06-03-00574	Baja Verapaz	El Chol
9	Baja Verapaz	15-06-03-05933	Baja Verapaz	El Chol
10	Baja Verapaz	15-06-03-05934	Baja Verapaz	El Chol
11	Baja Verapaz	15-06-03-05976	Baja Verapaz	El Chol
12	Baja Verapaz	15-06-03-06170	Baja Verapaz	El Chol
13	Baja Verapaz	15-06-03-06325	Baja Verapaz	El Chol
14	Baja Verapaz	15-06-03-06378	Baja Verapaz	El Chol
15	Baja Verapaz	15-06-03-06379	Baja Verapaz	El Chol
16	Baja Verapaz	15-06-03-06474	Baja Verapaz	El Chol
17	Baja Verapaz	15-06-03-06484	Baja Verapaz	El Chol
18	Baja Verapaz	15-06-03-06514	Baja Verapaz	El Chol
19	Baja Verapaz	15-06-03-06515	Baja Verapaz	El Chol
20	Baja Verapaz	15-06-03-06537	Baja Verapaz	El Chol
21	Baja Verapaz	15-06-03-06537	Baja Verapaz	El Chol
22	Baja Verapaz	15-06-03-06751	Baja Verapaz	El Chol
23	Baja Verapaz	15-06-03-07238	Baja Verapaz	El Chol
24	Baja Verapaz	15-06-03-07245	Baja Verapaz	El Chol
25	Baja Verapaz	15-06-03-08045	Baja Verapaz	El Chol
26	Baja Verapaz	15-06-03-08185	Baja Verapaz	El Chol
27	Baja Verapaz	15-06-03-08204	Baja Verapaz	El Chol
28	Baja Verapaz	15-06-03-09072	Baja Verapaz	El Chol
29	Baja Verapaz	15-06-03-09087	Baja Verapaz	El Chol

No	DM	CCC_CorreG	Departamento	MUNICIPIO
30	Baja Verapaz	15-06-03-09201	Baja Verapaz	El Chol
31	Alta Verapaz	16-02-05-00173	Alta Verapaz	Santa Cruz Verapaz
32	Alta Verapaz	16-02-05-00174	Alta Verapaz	Santa Cruz Verapaz
33	Alta Verapaz	16-02-05-00175	Alta Verapaz	Santa Cruz Verapaz
34	Alta Verapaz	16-10-02-01425	Alta Verapaz	San Juan Chamelco
35	Alta Verapaz	16-10-02-07703	Alta Verapaz	San Juan Chamelco
36	Alta Verapaz	16-10-02-07704	Alta Verapaz	San Juan Chamelco
37	Alta Verapaz	16-15-07-00504	Alta Verapaz	Fray Bartolomé de las Casas
38	Alta Verapaz	16-15-12-02730	Alta Verapaz	Fray Bartolomé de las Casas
39	Petén	17-01-01-05647	Petén	Flores
40	Petén	17-01-08-00103	Petén	Flores
41	Petén	17-01-10-00183	Petén	Flores
42	Petén	17-01-10-00608	Petén	Flores
43	Petén	17-01-19-00265	Petén	Flores
44	Petén	17-01-22-00756	Petén	Flores
45	Petén	17-01-28-00989	Petén	Flores
46	Petén	17-03-02-14819	Petén	San Benito
47	Petén	17-03-11-00001	Petén	San Benito
48	Petén	17-05-02-04737	Petén	La Libertad
49	Petén	17-05-02-05958	Petén	La Libertad
50	Petén	17-05-02-07881	Petén	La Libertad
51	Petén	17-05-02-08079	Petén	La Libertad
52	Petén	17-05-02-08370	Petén	La Libertad
53	Petén	17-05-02-08601	Petén	La Libertad
54	Petén	17-05-02-08603	Petén	La Libertad
55	Petén	17-05-02-08659	Petén	La Libertad
56	Petén	17-05-02-08996	Petén	La Libertad
57	Petén	17-05-02-09190	Petén	La Libertad
58	Petén	17-05-02-09659	Petén	La Libertad
59	Petén	17-05-03-00134	Petén	La Libertad
60	Petén	17-05-09-01202	Petén	La Libertad
61	Petén	17-05-15-00235	Petén	La Libertad
62	Petén	17-05-19-00174	Petén	La Libertad
63	Petén	17-08-02-03691	Petén	Dolores
64	Petén	17-08-02-04402	Petén	Dolores
65	Petén	17-08-09-00257	Petén	Dolores
66	Petén	17-08-26-00098	Petén	Dolores
67	Petén	17-09-10-00291	Petén	San Luis
68	Petén	17-09-21-01388	Petén	San Luis

No	DM	CCC_CorreG	Departamento	MUNICIPIO
69	Petén	17-10-01-01628	Petén	Sayaxché
70	Petén	17-10-04-00961	Petén	Sayaxché
71	Petén	17-10-04-00963	Petén	Sayaxché
72	Petén	17-10-15-00322	Petén	Sayaxché
73	Petén	17-10-32-00752	Petén	Sayaxché
74	Petén	17-10-34-00299	Petén	Sayaxché
75	Petén	17-10-37-00264	Petén	Sayaxché
76	Petén	17-10-38-02405	Petén	Sayaxché
77	Petén	17-12-02-11724	Petén	Poptún
78	Petén	17-12-02-12282	Petén	Poptún
79	Petén	17-12-10-01083	Petén	Poptún
80	Petén	17-12-10-01083	Petén	Poptún
81	Petén	17-13-10-00351	Petén	Las Cruces
82	Petén	17-13-10-00455	Petén	Las Cruces
83	Petén	17-13-10-00456	Petén	Las Cruces
84	Petén	17-13-11-00408	Petén	Las Cruces
85	Petén	17-13-11-01237	Petén	Las Cruces
86	Petén	17-13-11-02340	Petén	Las Cruces
87	Petén	17-13-11-03002	Petén	Las Cruces
88	Petén	17-13-11-03003	Petén	Las Cruces
89	Petén	17-13-11-03206	Petén	Las Cruces
90	Petén	17-13-11-04085	Petén	Las Cruces
91	Petén	17-13-19-01865	Petén	Las Cruces
92	Petén	17-13-19-01908	Petén	Las Cruces
93	Petén	17-13-19-01953	Petén	Las Cruces
94	Petén	17-13-19-02138	Petén	Las Cruces
95	Petén	17-13-19-02783	Petén	Las Cruces
96	Petén	17-13-29-00326	Petén	Las Cruces
97	Izabal	18-01-01-00178	Izabal	Puerto Barrios
98	Izabal	18-01-01-02729	Izabal	Puerto Barrios
99	Izabal	18-01-01-03245	Izabal	Puerto Barrios
100	Izabal	18-01-01-03328	Izabal	Puerto Barrios
101	Izabal	18-01-01-03966	Izabal	Puerto Barrios
102	Izabal	18-01-01-07029	Izabal	Puerto Barrios
103	Izabal	18-01-01-09989	Izabal	Puerto Barrios
104	Izabal	18-01-01-26806	Izabal	Puerto Barrios
105	Izabal	18-01-01-26820	Izabal	Puerto Barrios
106	Izabal	18-01-02-02537	Izabal	Puerto Barrios
107	Izabal	18-01-04-00383	Izabal	Puerto Barrios

No	DM	CCC_CorreG	Departamento	MUNICIPIO
108	Izabal	18-01-05-01293	Izabal	Puerto Barrios
109	Izabal	18-01-05-06184	Izabal	Puerto Barrios
110	Izabal	18-01-05-15672	Izabal	Puerto Barrios
111	Izabal	18-02-02-00232	Izabal	Livingston
112	Izabal	18-02-02-22121	Izabal	Livingston
113	Izabal	18-02-03-03677	Izabal	Livingston
114	Izabal	18-03-03-00345	Izabal	El Estor
115	Izabal	18-03-03-00495	Izabal	El Estor
116	Izabal	18-04-07-02323	Izabal	Morales
117	Izabal	18-04-07-03912	Izabal	Morales
118	Izabal	18-04-07-03941	Izabal	Morales
119	Izabal	18-04-07-04761	Izabal	Morales
120	Izabal	18-04-07-05541	Izabal	Morales
121	Izabal	18-04-07-06169	Izabal	Morales
122	Izabal	18-04-07-06174	Izabal	Morales
123	Izabal	18-04-07-12100	Izabal	Morales
124	Izabal	18-04-07-13781	Izabal	Morales
125	Izabal	18-04-07-14306	Izabal	Morales
126	Izabal	18-04-07-15018	Izabal	Morales
127	Izabal	18-04-07-15019	Izabal	Morales
128	Izabal	18-04-07-17325	Izabal	Morales
129	Izabal	18-04-07-17466	Izabal	Morales
130	Izabal	18-04-07-21157	Izabal	Morales
131	Izabal	18-04-08-00219	Izabal	Morales
132	Izabal	18-04-09-00416	Izabal	Morales
133	Izabal	18-04-09-05226	Izabal	Morales
134	Izabal	18-04-10-02131	Izabal	Morales
135	Zacapa Chiquimula	20-05-04-22102	Chiquimula	Camotán
136	Zacapa Chiquimula	20-11-08-00259	Chiquimula	Ipala
137	Zacapa Chiquimula	20-11-08-00268	Chiquimula	Ipala
138	Zacapa Chiquimula	20-11-08-00290	Chiquimula	Ipala

FIRMA: _____

VICTOR MANUEL VELIZ ENRÍQUEZ

Servicios Profesionales del Control de Calidad y
Normatividad
Ingeniero Agrónomo
En Sistemas de Producción Agrícola

Vo.Bo.: _____

Ing. Elvís Williams Jonas Chajón Turcios
Gerente Técnico del Proceso Catastral
REGISTRO DE INFORMACIÓN CATASTRAL DE GUATEMALA


REGISTRO DE INFORMACIÓN CATASTRAL DE GUATEMALA INFORME FINAL DE ACTIVIDADES

RENLÓN PRESUPUESTARIO 029 "OTRAS REMUNERACIONES DEL PERSONAL TEMPORAL"	
Nombre del Contratista: VICTOR MANUEL VELIZ ENRÍQUEZ	No. De Contrato: RIC-R-029-0051-2026
Nombre del Servicio: Servicios profesionales del control de calidad y normatividad.	Dirección Municipal, Gerencia, Coordinación o Unidad: Gerencia Técnica del Proceso Catastral
Proyecto: Registro de Información Catastral de Guatemala	Plazo del Contrato: Enero a Marzo 2026

LISTADO DE ACTIVIDADES SEGÚN TDR DEL CONTRATO SUSCRITO	RESULTADOS OBTENIDOS
a) Programar con la debida anticipación las actividades a ejecutar	<ul style="list-style-type: none"> • Todas las actividades realizadas durante la vigencia del contrato RIC-R-029-0051-2026, fueron programadas con la anticipación necesaria para poder lograr los objetivos establecidos, esto mediante reuniones con el jefe inmediato, correos y llamadas telefónicas.
b) Participar y cooperar en los procesos que se realizan para verificar la correcta aplicación de la normativa vigente en materia catastral.	<ul style="list-style-type: none"> • Se participó en el proceso de control de calidad gráfico de 205 sectores integrados a la base de datos institucional por la Dirección Municipal de Izabal. • Se participó en el proceso de control de calidad gráfico de 33 resoluciones de conflicto de las Direcciones Municipales de Alta Verapaz, Baja Verapaz, Zacapa Chiquimula e Izabal. • Se participó en el proceso de control de calidad gráfico de 19 integraciones de servidumbres a la base de datos del RIC, correspondientes a las Direcciones Municipales de Baja Verapaz y Escuintla Sacatepéquez. • Se participó en el proceso de control de calidad gráfico de 138 correcciones gráficas de las Direcciones Municipales de Alta Verapaz, Baja Verapaz, Escuintla Sacatepéquez, Zacapa Chiquimula, Izabal y Petén.
c) Asistir a las reuniones y visitas de campo para dar seguimiento a los procesos de verificación de calidad en los estudios que se realicen.	<ul style="list-style-type: none"> • Esta actividad no se realizó por no ser requerida en el cumplimiento de la misma.
d) Evaluación y revisión de la información de los estudios y levantamientos de campo que realiza la Gerencia Técnica para verificar el cumplimiento de la normativa.	<ul style="list-style-type: none"> • Esta actividad no se realizó por no ser requerida en el cumplimiento de la misma

e) Investigación documental, recopilación y sistematización de información histórica y registral necesaria para realizar controles a los procesos realizados.	• Esta actividad no se realizó por no ser requerida en el cumplimiento de la misma
f) Preparación de informes de avance y finales de los procesos asignados.	• Se elaboraron 3 informes mensuales y 1 informe final de los procesos asignados
g) Otras actividades que sean asignadas por el supervisor de los servicios contratados.	• Esta actividad no se realizó por no ser requerida en el cumplimiento de la misma.

<p>FIRMA: </p> <p>VICTOR MANUEL VELIZ ENRÍQUEZ Servicios Profesionales del Control de Calidad y Normatividad Ingeniero Agrónomo En Sistemas de Producción Agrícola</p>	<p>Vo.Bo.: </p> <p>Ing. Elvis Willans Jones Chajón Turcio Gerente Técnico de Proceso Catastral REGISTRO DE INFORMACIÓN CATASTRAL DE GUATEMALA</p>
<p>Aprobado: </p> <p>Coordinador de Recursos Humanos</p>	

 Lic. Jorge Mario Ramos Gallardo
Coordinador de Recursos Humanos
REGISTRO DE INFORMACIÓN CATASTRAL DE GUATEMALA



Guatemala 31 de marzo 2026

Licenciado

Jorge Mario Ramos Galindo

Coordinador de Recursos Humanos
Registro de Información Catastral de Guatemala
Presente.

Estimado Lic. Ramos:

Me es grato dirigirme a usted con el propósito de extender la presente **CARTA DE ACEPTACIÓN** del resultado final de la prestación del servicio contratado.

En virtud del párrafo anterior me permito informar que, según el plazo de Vigencia del Contrato No. RIC-R-029-0051-2026 del contratista: VICTOR MANUEL VELIZ ENRÍQUEZ quien prestó sus Servicios profesionales del Control de calidad y Normatividad. Recibí a entera satisfacción los Servicios o Productos establecidos en dicho contrato, por lo tanto, confirmo el cumplimiento de las actividades asignadas en su contratación.

Sin otro particular me suscribo de usted.

Atentamente.

Firma:



Ing. Elvis Willans Jonas Chajón Turcios
Gerente Técnico del Proceso Catastral
REGISTRO DE INFORMACIÓN CATASTRAL DE GUATEMALA

Guatemala 31 de marzo 2026

Licenciado

Jorge Mario Ramos Galindo

Coordinador de Recursos Humanos
Registro de Información Catastral de Guatemala
Presente.

Estimado Lic. Ramos:

Me es grato dirigirme a usted con el propósito de extender la presente **CARTA DE ACEPTACIÓN** del resultado final de la prestación del servicio contratado.


En virtud del párrafo anterior me permito informar que, según el plazo de Vigencia del Contrato No. RIC-R-029-0051-2026 del contratista: Victor MANUEL VELIZ ENRÍQUEZ quien prestó sus Servicios profesionales del Control de calidad y Normatividad. Recibí a entera satisfacción los Servicios o Productos establecidos en dicho contrato, por lo tanto, confirmo el cumplimiento de las actividades asignadas en su contratación.

Sin embargo, se hace la aclaración que no se efectuaron algunas actividades establecidas en los términos de referencia, por no ser requeridas en el cumplimiento de las mismas.

Sin otro particular me suscribo de usted.

Atentamente.

Firma:



Ing. Elvis Williams Jonas Chajón Turcios
Gerente Técnico del Proceso Catastral
REGISTRO DE INFORMACIÓN CATASTRAL DE GUATEMALA

**REGISTRO DE INFORMACIÓN CATASTRAL
DE GUATEMALA
INFORME FINAL**

Marzo de 2026

Servicios Profesionales del Control de Calidad y
Normatividad

VICTOR MANUEL VELIZ ENRÍQUEZ
Ingeniero Agrónomo en Sistemas de
Producción Agrícola

Contrato:
RIC-R-029-0051-2026



**REGISTRO
DE INFORMACIÓN
CATASTRAL**

Construyendo la seguridad jurídica de la tierra

**REGISTRO DE INFORMACIÓN CATASTRAL DE GUATEMALA
INFORME MENSUAL DE ACTIVIDADES**

RENLÓN PRESUPUESTARIO 029 "OTRAS REMUNERACIONES DEL PERSONAL TEMPORAL"	
NOBRE DEL CONTRATISTA: Fernando Antonio Chacón Urizar	No. De Contrato: RIC-R-029-0052-2026
Nombre del Servicio: Servicios Profesionales de Titulación Especial y Diagnósticos de Propiedad	Gerencia: Gerencia Jurídica del Proceso Catastral.
Proyecto: Registro de Información Catastral de Guatemala -RIC-.	Informe correspondiente al mes de: Marzo 2026.

- Elaboré una matriz de cien **(100)** expedientes catastrales del Municipio de Gualán, departamento de Zacapa.
- Realicé una revisión, análisis, de los diferentes requisitos e informaciones que describen y detallan de una forma alfanumérica cada uno de los documentos que integran los cien **(100)** expedientes catastrales, y de esa manera lograr determinar la coincidencia de todos los datos de cada titular catastral que tiene el expediente; los documentos objeto de la revisión son los siguientes: Dictamen emitido por la Dirección Ejecutiva Nacional del Registro de Información Catastral, Dictamen de la Unidad de Análisis Jurídico de la Gerencia Jurídica del Proceso Catastral del Registro de Información Catastral, el Informe Circunstanciado de Cada Predio Catastral con su Código de Clasificación Catastral, la Cedula de Notificación al titular del Predio Catastrado, y la Ficha de Investigación de Campo del titular del predio catastrado.
- Realicé el vaciado de datos de los documentos de los cien **(100)** expedientes catastrales como parte de los objetivos principales del presente contrato de trabajo, determinando que la mayoría de los cien **(100)** expedientes catastrales con igual cantidad de predios si cumplen con los requisitos para ser candidatos a que el Titular catastral voluntariamente pueda participar en el proceso de Titulación y de registro, por tratarse de predio catastral sin inscripción registral.

FIRMA: _____

Fernando Antonio Chacón Urizar
Servicios Profesionales de Titulación Especial y
Diagnósticos de Propiedad
Licenciado en Ciencias Jurídicas y Sociales, Abogado y
Notario

Vo.Bo.: _____

Lic. Juan Carlos López Taracena
Gerente Jurídico a. i.
Gerencia Jurídica del Proceso Catastral



REGISTRO DE INFORMACION CATASTRAL DE GUATEMALA**ANEXO AL INFORME MENSUAL DE ACTIVIDADES**

Nombre del Contratista: Fernando Antonio Chacón Urizar	Contrato: No. RIC-R-029-0052-2026
Nombre del servicio: "Servicios Profesionales de Titulación Especial y Diagnósticos de Propiedad".	Gerencia: Gerencia Jurídica del Proceso Catastral
Proyecto: Registro de Información Catastral de Guatemala	Informe Correspondiente al mes de: Marzo de 2026.

A continuación se enumeran los expedientes revisados y analizados del municipio de Gualán, departamento de Zacapa

No.	No. de expedientes con Código de Clasificación Catastral	Actividad Reportada	Observaciones
1	19-04-03-03428	Revisión y análisis de Documentos, requisitos e información descriptiva y alfanumérica que contienen el Expediente Catastral para el Proceso de Titulación Especial y de Registro.	Predio sin inscripción registral y sí es candidato a participar en el proceso de titulación y registro.
2	19-04-03-04241	Revisión y análisis de Documentos, requisitos e información descriptiva y alfanumérica que contienen el Expediente Catastral para el Proceso de Titulación Especial y de Registro.	Predio sin inscripción registral y sí es candidato a participar en el proceso de titulación y registro.
3	19-04-03-04331	Revisión y análisis de Documentos, requisitos e información descriptiva y alfanumérica que contienen el Expediente Catastral para el Proceso de Titulación Especial y de Registro.	Predio sin inscripción registral y sí es candidato a participar en el proceso de titulación y registro.
4	19-04-03-04332	Revisión y análisis de Documentos, requisitos e información descriptiva y alfanumérica que contienen el Expediente Catastral para el Proceso de Titulación Especial y de Registro.	Predio sin inscripción registral y sí es candidato a participar en el proceso de titulación y registro.
5	19-04-03-04333	Revisión y análisis de Documentos, requisitos e información descriptiva y alfanumérica que contienen el Expediente Catastral para el Proceso de Titulación Especial y de Registro.	Predio sin inscripción registral y sí es candidato a participar en el proceso de titulación y registro.

No.	No. de expedientes con Código de Clasificación Catastral	Actividad Reportada	Observaciones
6	19-04-03-04334	Revisión y análisis de Documentos, requisitos e información descriptiva y alfanumérica que contienen el Expediente Catastral para el Proceso de Titulación Especial y de Registro.	Predio sin inscripción registral y si es candidato a participar en el proceso de titulación y registro.
7	19-04-03-04335	Revisión y análisis de Documentos, requisitos e información descriptiva y alfanumérica que contienen el Expediente Catastral para el Proceso de Titulación Especial y de Registro.	Predio sin inscripción registral y si es candidato a participar en el proceso de titulación y registro.
8	19-04-03-04336	Revisión y análisis de Documentos, requisitos e información descriptiva y alfanumérica que contienen el Expediente Catastral para el Proceso de Titulación Especial y de Registro.	Predio sin inscripción registral y si es candidato a participar en el proceso de titulación y registro.
9	19-04-03-04337	Revisión y análisis de Documentos, requisitos e información descriptiva y alfanumérica que contienen el Expediente Catastral para el Proceso de Titulación Especial y de Registro.	Predio sin inscripción registral y si es candidato a participar en el proceso de titulación y registro.
10	19-04-03-04339	Revisión y análisis de Documentos, requisitos e información descriptiva y alfanumérica que contienen el Expediente Catastral para el Proceso de Titulación Especial y de Registro.	Predio sin inscripción registral y si es candidato a participar en el proceso de titulación y registro.
11	19-04-03-04340	Revisión y análisis de Documentos, requisitos e información descriptiva y alfanumérica que contienen el Expediente Catastral para el Proceso de Titulación Especial y de Registro.	Predio sin inscripción registral y si es candidato a participar en el proceso de titulación y registro.
12	19-04-03-04341	Revisión y análisis de Documentos, requisitos e información descriptiva y alfanumérica que contienen el Expediente Catastral para el Proceso de Titulación Especial y de Registro.	Predio sin inscripción registral y si es candidato a participar en el proceso de titulación y registro.
13	19-04-03-04342	Revisión y análisis de Documentos, requisitos e información descriptiva y alfanumérica que contienen el Expediente Catastral para el Proceso de Titulación Especial y de Registro.	Predio sin inscripción registral y si es candidato a participar en el proceso de titulación y registro.
14	19-04-03-04343	Revisión y análisis de Documentos, requisitos e información descriptiva y alfanumérica que contienen el Expediente Catastral para el Proceso de Titulación Especial y de Registro.	Predio sin inscripción registral y si es candidato a participar en el proceso de titulación y registro.

No.	No. de expedientes con Código de Clasificación Catastral	Actividad Reportada	Observaciones
15	19-04-03-04344	Revisión y análisis de Documentos, requisitos e información descriptiva y alfanumérica que contienen el Expediente Catastral para el Proceso de Titulación Especial y de Registro.	Predio sin inscripción registral y si es candidato a participar en el proceso de titulación y registro.
16	19-04-03-04345	Revisión y análisis de Documentos, requisitos e información descriptiva y alfanumérica que contienen el Expediente Catastral para el Proceso de Titulación Especial y de Registro.	Predio sin inscripción registral y si es candidato a participar en el proceso de titulación y registro.
17	19-04-03-04346	Revisión y análisis de Documentos, requisitos e información descriptiva y alfanumérica que contienen el Expediente Catastral para el Proceso de Titulación Especial y de Registro.	Predio sin inscripción registral y si es candidato a participar en el proceso de titulación y registro.
18	19-04-03-04347	Revisión y análisis de Documentos, requisitos e información descriptiva y alfanumérica que contienen el Expediente Catastral para el Proceso de Titulación Especial y de Registro.	Predio sin inscripción registral y si es candidato a participar en el proceso de titulación y registro.
19	19-04-03-04348	Revisión y análisis de Documentos, requisitos e información descriptiva y alfanumérica que contienen el Expediente Catastral para el Proceso de Titulación Especial y de Registro.	Predio sin inscripción registral y si es candidato a participar en el proceso de titulación y registro.
20	19-04-03-04362	Revisión y análisis de Documentos, requisitos e información descriptiva y alfanumérica que contienen el Expediente Catastral para el Proceso de Titulación Especial y de Registro.	Predio sin inscripción registral y si es candidato a participar en el proceso de titulación y registro.
21	19-04-03-04364	Revisión y análisis de Documentos, requisitos e información descriptiva y alfanumérica que contienen el Expediente Catastral para el Proceso de Titulación Especial y de Registro.	Predio sin inscripción registral y si es candidato a participar en el proceso de titulación y registro.
22	19-04-03-04365	Revisión y análisis de Documentos, requisitos e información descriptiva y alfanumérica que contienen el Expediente Catastral para el Proceso de Titulación Especial y de Registro.	Predio sin inscripción registral y si es candidato a participar en el proceso de titulación y registro.
23	19-04-03-04366	Revisión y análisis de Documentos, requisitos e información descriptiva y alfanumérica que contienen el Expediente Catastral para el Proceso de Titulación Especial y de Registro.	Predio sin inscripción registral y si es candidato a participar en el proceso de titulación y registro.

No.	No. de expedientes con Código de Clasificación Catastral	Actividad Reportada	Observaciones
24	19-04-03-04367	Revisión y análisis de Documentos, requisitos e información descriptiva y alfanumérica que contienen el Expediente Catastral para el Proceso de Titulación Especial y de Registro.	Predio sin inscripción registral y si es candidato a participar en el proceso de titulación y registro.
25	19-04-03-04368	Revisión y análisis de Documentos, requisitos e información descriptiva y alfanumérica que contienen el Expediente Catastral para el Proceso de Titulación Especial y de Registro.	Predio sin inscripción registral y si es candidato a participar en el proceso de titulación y registro.
26	19-04-03-04369	Revisión y análisis de Documentos, requisitos e información descriptiva y alfanumérica que contienen el Expediente Catastral para el Proceso de Titulación Especial y de Registro.	Predio sin inscripción registral y si es candidato a participar en el proceso de titulación y registro.
27	19-04-03-04370	Revisión y análisis de Documentos, requisitos e información descriptiva y alfanumérica que contienen el Expediente Catastral para el Proceso de Titulación Especial y de Registro.	Predio sin inscripción registral y si es candidato a participar en el proceso de titulación y registro.
28	19-04-03-04371	Revisión y análisis de Documentos, requisitos e información descriptiva y alfanumérica que contienen el Expediente Catastral para el Proceso de Titulación Especial y de Registro.	Predio sin inscripción registral y si es candidato a participar en el proceso de titulación y registro.
29	19-04-03-04372	Revisión y análisis de Documentos, requisitos e información descriptiva y alfanumérica que contienen el Expediente Catastral para el Proceso de Titulación Especial y de Registro.	Predio sin inscripción registral y si es candidato a participar en el proceso de titulación y registro.
30	19-04-03-04373	Revisión y análisis de Documentos, requisitos e información descriptiva y alfanumérica que contienen el Expediente Catastral para el Proceso de Titulación Especial y de Registro.	Predio sin inscripción registral y si es candidato a participar en el proceso de titulación y registro.
31	19-04-03-04374	Revisión y análisis de Documentos, requisitos e información descriptiva y alfanumérica que contienen el Expediente Catastral para el Proceso de Titulación Especial y de Registro.	Predio sin inscripción registral y si es candidato a participar en el proceso de titulación y registro.
32	19-04-03-04375	Revisión y análisis de Documentos, requisitos e información descriptiva y alfanumérica que contienen el Expediente Catastral para el Proceso de Titulación Especial y de Registro.	Predio sin inscripción registral y si es candidato a participar en el proceso de titulación y registro.

No.	No. de expedientes con Código de Clasificación Catastral	Actividad Reportada	Observaciones
33	19-04-03-04376	Revisión y análisis de Documentos, requisitos e información descriptiva y alfanumérica que contienen el Expediente Catastral para el Proceso de Titulación Especial y de Registro.	Predio sin inscripción registral y sí es candidato a participar en el proceso de titulación y registro.
34	19-04-03-04377	Revisión y análisis de Documentos, requisitos e información descriptiva y alfanumérica que contienen el Expediente Catastral para el Proceso de Titulación Especial y de Registro.	Predio sin inscripción registral y sí es candidato a participar en el proceso de titulación y registro.
35	19-04-03-04378	Revisión y análisis de Documentos, requisitos e información descriptiva y alfanumérica que contienen el Expediente Catastral para el Proceso de Titulación Especial y de Registro.	Predio sin inscripción registral y sí es candidato a participar en el proceso de titulación y registro.
36	19-04-03-04389	Revisión y análisis de Documentos, requisitos e información descriptiva y alfanumérica que contienen el Expediente Catastral para el Proceso de Titulación Especial y de Registro.	Predio sin inscripción registral y sí es candidato a participar en el proceso de titulación y registro.
37	19-04-03-04390	Revisión y análisis de Documentos, requisitos e información descriptiva y alfanumérica que contienen el Expediente Catastral para el Proceso de Titulación Especial y de Registro.	Predio sin inscripción registral y sí es candidato a participar en el proceso de titulación y registro.
38	19-04-03-04391	Revisión y análisis de Documentos, requisitos e información descriptiva y alfanumérica que contienen el Expediente Catastral para el Proceso de Titulación Especial y de Registro.	Predio sin inscripción registral y sí es candidato a participar en el proceso de titulación y registro.
39	19-04-03-04392	Revisión y análisis de Documentos, requisitos e información descriptiva y alfanumérica que contienen el Expediente Catastral para el Proceso de Titulación Especial y de Registro.	Predio sin inscripción registral y sí es candidato a participar en el proceso de titulación y registro.
40	19-04-03-04426	Revisión y análisis de Documentos, requisitos e información descriptiva y alfanumérica que contienen el Expediente Catastral para el Proceso de Titulación Especial y de Registro.	Predio sin inscripción registral y sí es candidato a participar en el proceso de titulación y registro.
41	19-04-03-04427	Revisión y análisis de Documentos, requisitos e información descriptiva y alfanumérica que contienen el Expediente Catastral para el Proceso de Titulación Especial y de Registro.	Predio sin inscripción registral y sí es candidato a participar en el proceso de titulación y registro.

No.	No. de expedientes con Código de Clasificación Catastral	Actividad Reportada	Observaciones
42	19-04-03-04428	Revisión y análisis de Documentos, requisitos e información descriptiva y alfanumérica que contienen el Expediente Catastral para el Proceso de Titulación Especial y de Registro.	Predio sin inscripción registral y sí es candidato a participar en el proceso de titulación y registro.
43	19-04-03-04429	Revisión y análisis de Documentos, requisitos e información descriptiva y alfanumérica que contienen el Expediente Catastral para el Proceso de Titulación Especial y de Registro.	Predio sin inscripción registral y sí es candidato a participar en el proceso de titulación y registro.
44	19-04-03-04430	Revisión y análisis de Documentos, requisitos e información descriptiva y alfanumérica que contienen el Expediente Catastral para el Proceso de Titulación Especial y de Registro.	Predio sin inscripción registral y sí es candidato a participar en el proceso de titulación y registro.
45	19-04-03-04433	Revisión y análisis de Documentos, requisitos e información descriptiva y alfanumérica que contienen el Expediente Catastral para el Proceso de Titulación Especial y de Registro.	Predio sin inscripción registral y sí es candidato a participar en el proceso de titulación y registro.
46	19-04-03-04434	Revisión y análisis de Documentos, requisitos e información descriptiva y alfanumérica que contienen el Expediente Catastral para el Proceso de Titulación Especial y de Registro.	Predio sin inscripción registral y sí es candidato a participar en el proceso de titulación y registro.
47	19-04-03-04435	Revisión y análisis de Documentos, requisitos e información descriptiva y alfanumérica que contienen el Expediente Catastral para el Proceso de Titulación Especial y de Registro.	Predio sin inscripción registral y sí es candidato a participar en el proceso de titulación y registro.
48	19-04-03-04437	Revisión y análisis de Documentos, requisitos e información descriptiva y alfanumérica que contienen el Expediente Catastral para el Proceso de Titulación Especial y de Registro.	Predio sin inscripción registral y sí es candidato a participar en el proceso de titulación y registro.
49	19-04-03-04438	Revisión y análisis de Documentos, requisitos e información descriptiva y alfanumérica que contienen el Expediente Catastral para el Proceso de Titulación Especial y de Registro.	Predio sin inscripción registral y sí es candidato a participar en el proceso de titulación y registro.
50	19-04-03-04439	Revisión y análisis de Documentos, requisitos e información descriptiva y alfanumérica que contienen el Expediente Catastral para el Proceso de Titulación Especial y de Registro.	Predio sin inscripción registral y sí es candidato a participar en el proceso de titulación y registro.

No.	No. de expedientes con Código de Clasificación Catastral	Actividad Reportada	Observaciones
51	19-04-03-04440	Revisión y análisis de Documentos, requisitos e información descriptiva y alfanumérica que contienen el Expediente Catastral para el Proceso de Titulación Especial y de Registro.	Predio sin inscripción registral y sí es candidato a participar en el proceso de titulación y registro.
52	19-04-03-04441	Revisión y análisis de Documentos, requisitos e información descriptiva y alfanumérica que contienen el Expediente Catastral para el Proceso de Titulación Especial y de Registro.	Predio sin inscripción registral y sí es candidato a participar en el proceso de titulación y registro.
53	19-04-03-04442	Revisión y análisis de Documentos, requisitos e información descriptiva y alfanumérica que contienen el Expediente Catastral para el Proceso de Titulación Especial y de Registro.	Predio sin inscripción registral y sí es candidato a participar en el proceso de titulación y registro.
54	19-04-03-04443	Revisión y análisis de Documentos, requisitos e información descriptiva y alfanumérica que contienen el Expediente Catastral para el Proceso de Titulación Especial y de Registro.	Predio sin inscripción registral y sí es candidato a participar en el proceso de titulación y registro.
55	19-04-03-04445	Revisión y análisis de Documentos, requisitos e información descriptiva y alfanumérica que contienen el Expediente Catastral para el Proceso de Titulación Especial y de Registro.	Predio sin inscripción registral y sí es candidato a participar en el proceso de titulación y registro.
56	19-04-03-04447	Revisión y análisis de Documentos, requisitos e información descriptiva y alfanumérica que contienen el Expediente Catastral para el Proceso de Titulación Especial y de Registro.	Predio sin inscripción registral y sí es candidato a participar en el proceso de titulación y registro.
57	19-04-03-04448	Revisión y análisis de Documentos, requisitos e información descriptiva y alfanumérica que contienen el Expediente Catastral para el Proceso de Titulación Especial y de Registro.	Predio sin inscripción registral y sí es candidato a participar en el proceso de titulación y registro.
58	19-04-03-04449	Revisión y análisis de Documentos, requisitos e información descriptiva y alfanumérica que contienen el Expediente Catastral para el Proceso de Titulación Especial y de Registro.	Predio sin inscripción registral y sí es candidato a participar en el proceso de titulación y registro.
59	19-04-03-04450	Revisión y análisis de Documentos, requisitos e información descriptiva y alfanumérica que contienen el Expediente Catastral para el Proceso de Titulación Especial y de Registro.	Predio sin inscripción registral y sí es candidato a participar en el proceso de titulación y registro.


No.	No. de expedientes con Código de Clasificación Catastral	Actividad Reportada	Observaciones
60	19-04-03-04451	Revisión y análisis de Documentos, requisitos e información descriptiva y alfanumérica que contienen el Expediente Catastral para el Proceso de Titulación Especial y de Registro.	Predio sin inscripción registral y sí es candidato a participar en el proceso de titulación y registro.
61	19-04-03-04452	Revisión y análisis de Documentos, requisitos e información descriptiva y alfanumérica que contienen el Expediente Catastral para el Proceso de Titulación Especial y de Registro.	Predio sin inscripción registral y sí es candidato a participar en el proceso de titulación y registro.
62	19-04-03-04453	Revisión y análisis de Documentos, requisitos e información descriptiva y alfanumérica que contienen el Expediente Catastral para el Proceso de Titulación Especial y de Registro.	Predio sin inscripción registral y sí es candidato a participar en el proceso de titulación y registro.
63	19-04-03-04454	Revisión y análisis de Documentos, requisitos e información descriptiva y alfanumérica que contienen el Expediente Catastral para el Proceso de Titulación Especial y de Registro.	Predio sin inscripción registral y sí es candidato a participar en el proceso de titulación y registro.
64	19-04-03-04455	Revisión y análisis de Documentos, requisitos e información descriptiva y alfanumérica que contienen el Expediente Catastral para el Proceso de Titulación Especial y de Registro.	Predio sin inscripción registral y sí es candidato a participar en el proceso de titulación y registro.
65	19-04-03-04456	Revisión y análisis de Documentos, requisitos e información descriptiva y alfanumérica que contienen el Expediente Catastral para el Proceso de Titulación Especial y de Registro.	Predio sin inscripción registral y sí es candidato a participar en el proceso de titulación y registro.
66	19-04-03-04461	Revisión y análisis de Documentos, requisitos e información descriptiva y alfanumérica que contienen el Expediente Catastral para el Proceso de Titulación Especial y de Registro.	Predio sin inscripción registral y sí es candidato a participar en el proceso de titulación y registro.
67	19-04-03-04465	Revisión y análisis de Documentos, requisitos e información descriptiva y alfanumérica que contienen el Expediente Catastral para el Proceso de Titulación Especial y de Registro.	Predio sin inscripción registral y sí es candidato a participar en el proceso de titulación y registro.
68	19-04-03-04466	Revisión y análisis de Documentos, requisitos e información descriptiva y alfanumérica que contienen el Expediente Catastral para el Proceso de Titulación Especial y de Registro.	Predio sin inscripción registral y sí es candidato a participar en el proceso de titulación y registro.


No.	No. de expedientes con Código de Clasificación Catastral	Actividad Reportada	Observaciones
69	19-04-03-04467	Revisión y análisis de Documentos, requisitos e información descriptiva y alfanumérica que contienen el Expediente Catastral para el Proceso de Titulación Especial y de Registro.	Predio sin inscripción registral y sí es candidato a participar en el proceso de titulación y registro.
70	19-04-03-04468	Revisión y análisis de Documentos, requisitos e información descriptiva y alfanumérica que contienen el Expediente Catastral para el Proceso de Titulación Especial y de Registro.	Predio sin inscripción registral y sí es candidato a participar en el proceso de titulación y registro.
71	19-04-03-04470	Revisión y análisis de Documentos, requisitos e información descriptiva y alfanumérica que contienen el Expediente Catastral para el Proceso de Titulación Especial y de Registro.	Predio sin inscripción registral y sí es candidato a participar en el proceso de titulación y registro.
72	19-04-03-04471	Revisión y análisis de Documentos, requisitos e información descriptiva y alfanumérica que contienen el Expediente Catastral para el Proceso de Titulación Especial y de Registro.	Predio sin inscripción registral y sí es candidato a participar en el proceso de titulación y registro.
73	19-04-03-04472	Revisión y análisis de Documentos, requisitos e información descriptiva y alfanumérica que contienen el Expediente Catastral para el Proceso de Titulación Especial y de Registro.	Predio sin inscripción registral y sí es candidato a participar en el proceso de titulación y registro.
74	19-04-03-04473	Revisión y análisis de Documentos, requisitos e información descriptiva y alfanumérica que contienen el Expediente Catastral para el Proceso de Titulación Especial y de Registro.	Predio sin inscripción registral y sí es candidato a participar en el proceso de titulación y registro.
75	19-04-03-04474	Revisión y análisis de Documentos, requisitos e información descriptiva y alfanumérica que contienen el Expediente Catastral para el Proceso de Titulación Especial y de Registro.	Predio sin inscripción registral y sí es candidato a participar en el proceso de titulación y registro.
76	19-04-03-04475	Revisión y análisis de Documentos, requisitos e información descriptiva y alfanumérica que contienen el Expediente Catastral para el Proceso de Titulación Especial y de Registro.	Predio sin inscripción registral y sí es candidato a participar en el proceso de titulación y registro.
77	19-04-03-04476	Revisión y análisis de Documentos, requisitos e información descriptiva y alfanumérica que contienen el Expediente Catastral para el Proceso de Titulación Especial y de Registro.	Predio sin inscripción registral y sí es candidato a participar en el proceso de titulación y registro.

No.	No. de expedientes con Código de Clasificación Catastral	Actividad Reportada	Observaciones
78	19-04-03-04477	Revisión y análisis de Documentos, requisitos e información descriptiva y alfanumérica que contienen el Expediente Catastral para el Proceso de Titulación Especial y de Registro.	Predio sin inscripción registral y sí es candidato a participar en el proceso de titulación y registro.
79	19-04-03-04478	Revisión y análisis de Documentos, requisitos e información descriptiva y alfanumérica que contienen el Expediente Catastral para el Proceso de Titulación Especial y de Registro.	Predio sin inscripción registral y sí es candidato a participar en el proceso de titulación y registro.
80	19-04-03-04483	Revisión y análisis de Documentos, requisitos e información descriptiva y alfanumérica que contienen el Expediente Catastral para el Proceso de Titulación Especial y de Registro.	Predio sin inscripción registral y sí es candidato a participar en el proceso de titulación y registro.
81	19-04-03-04484	Revisión y análisis de Documentos, requisitos e información descriptiva y alfanumérica que contienen el Expediente Catastral para el Proceso de Titulación Especial y de Registro.	Predio sin inscripción registral y sí es candidato a participar en el proceso de titulación y registro.
82	19-04-03-04485	Revisión y análisis de Documentos, requisitos e información descriptiva y alfanumérica que contienen el Expediente Catastral para el Proceso de Titulación Especial y de Registro.	Predio sin inscripción registral y sí es candidato a participar en el proceso de titulación y registro.
83	19-04-03-04486	Revisión y análisis de Documentos, requisitos e información descriptiva y alfanumérica que contienen el Expediente Catastral para el Proceso de Titulación Especial y de Registro.	Predio sin inscripción registral y sí es candidato a participar en el proceso de titulación y registro.
84	19-04-03-04487	Revisión y análisis de Documentos, requisitos e información descriptiva y alfanumérica que contienen el Expediente Catastral para el Proceso de Titulación Especial y de Registro.	Predio sin inscripción registral y sí es candidato a participar en el proceso de titulación y registro.
85	19-04-03-04488	Revisión y análisis de Documentos, requisitos e información descriptiva y alfanumérica que contienen el Expediente Catastral para el Proceso de Titulación Especial y de Registro.	Predio sin inscripción registral y sí es candidato a participar en el proceso de titulación y registro.
86	19-04-03-04489	Revisión y análisis de Documentos, requisitos e información descriptiva y alfanumérica que contienen el Expediente Catastral para el Proceso de Titulación Especial y de Registro.	Predio sin inscripción registral y sí es candidato a participar en el proceso de titulación y registro.

No.	No. de expedientes con Código de Clasificación Catastral	Actividad Reportada	Observaciones
87	19-04-03-04490	Revisión y análisis de Documentos, requisitos e información descriptiva y alfanumérica que contienen el Expediente Catastral para el Proceso de Titulación Especial y de Registro.	Predio sin inscripción registral y sí es candidato a participar en el proceso de titulación y registro.
88	19-04-03-04491	Revisión y análisis de Documentos, requisitos e información descriptiva y alfanumérica que contienen el Expediente Catastral para el Proceso de Titulación Especial y de Registro.	Predio sin inscripción registral y sí es candidato a participar en el proceso de titulación y registro.
89	19-04-03-04492	Revisión y análisis de Documentos, requisitos e información descriptiva y alfanumérica que contienen el Expediente Catastral para el Proceso de Titulación Especial y de Registro.	Predio sin inscripción registral y sí es candidato a participar en el proceso de titulación y registro.
90	19-04-03-04493	Revisión y análisis de Documentos, requisitos e información descriptiva y alfanumérica que contienen el Expediente Catastral para el Proceso de Titulación Especial y de Registro.	Predio sin inscripción registral y sí es candidato a participar en el proceso de titulación y registro.
91	19-04-03-04494	Revisión y análisis de Documentos, requisitos e información descriptiva y alfanumérica que contienen el Expediente Catastral para el Proceso de Titulación Especial y de Registro.	Predio sin inscripción registral y sí es candidato a participar en el proceso de titulación y registro.
92	19-04-03-04495	Revisión y análisis de Documentos, requisitos e información descriptiva y alfanumérica que contienen el Expediente Catastral para el Proceso de Titulación Especial y de Registro.	Predio sin inscripción registral y sí es candidato a participar en el proceso de titulación y registro.
93	19-04-03-04496	Revisión y análisis de Documentos, requisitos e información descriptiva y alfanumérica que contienen el Expediente Catastral para el Proceso de Titulación Especial y de Registro.	Predio sin inscripción registral y sí es candidato a participar en el proceso de titulación y registro.
94	19-04-03-04497	Revisión y análisis de Documentos, requisitos e información descriptiva y alfanumérica que contienen el Expediente Catastral para el Proceso de Titulación Especial y de Registro.	Predio sin inscripción registral y sí es candidato a participar en el proceso de titulación y registro.
95	19-04-03-04498	Revisión y análisis de Documentos, requisitos e información descriptiva y alfanumérica que contienen el Expediente Catastral para el Proceso de Titulación Especial y de Registro.	Predio sin inscripción registral y sí es candidato a participar en el proceso de titulación y registro.

No.	No. de expedientes con Código de Clasificación Catastral	Actividad Reportada	Observaciones
96	19-04-03-04499	Revisión y análisis de Documentos, requisitos e información descriptiva y alfanumérica que contienen el Expediente Catastral para el Proceso de Titulación Especial y de Registro.	Predio sin inscripción registral y sí es candidato a participar en el proceso de titulación y registro.
97	19-04-03-04500	Revisión y análisis de Documentos, requisitos e información descriptiva y alfanumérica que contienen el Expediente Catastral para el Proceso de Titulación Especial y de Registro.	Predio sin inscripción registral y sí es candidato a participar en el proceso de titulación y registro.
98	19-04-03-04501	Revisión y análisis de Documentos, requisitos e información descriptiva y alfanumérica que contienen el Expediente Catastral para el Proceso de Titulación Especial y de Registro.	Predio sin inscripción registral y sí es candidato a participar en el proceso de titulación y registro.
99	19-04-03-04502	Revisión y análisis de Documentos, requisitos e información descriptiva y alfanumérica que contienen el Expediente Catastral para el Proceso de Titulación Especial y de Registro.	Predio sin inscripción registral y sí es candidato a participar en el proceso de titulación y registro.
100	19-04-03-04503	Revisión y análisis de Documentos, requisitos e información descriptiva y alfanumérica que contienen el Expediente Catastral para el Proceso de Titulación Especial y de Registro.	Predio sin inscripción registral y sí es candidato a participar en el proceso de titulación y registro.


Fernando Antonio Chacón Urizar
Servicios Profesionales de Titulación Especial y
Diagnósticos de Propiedad
Licenciado en Ciencias Jurídicas y Sociales, Abogado y
Notario


Vo. Bo. Lic. Juan Carlos López Taracena
Gerente Jurídico a. i.
Gerencia Jurídica del Proceso Catastral

**REGISTRO DE INFORMACIÓN CATASTRAL DE GUATEMALA
INFORME FINAL DE ACTIVIDADES**

REGLÓN PRESUPUESTARIO 029 "OTRAS REMUNERACIONES DEL PERSONAL TEMPORAL"	
NOMBRE DEL CONTRATISTA: FERNANDO ANTONIO CHACÓN URIZAR	No. De Contrato: RIC-R-029-0052-2026
NOMBRE DEL SERVICIO: Servicios Profesionales de Titulación Especial y Diagnósticos de Propiedad.	Gerencia: Gerencia Jurídica del Proceso Catastral
PROYECTO: Registro de Información Catastral de Guatemala	Plazo del Contrato del mes de: De enero a marzo de 2026

LISTADO DE ACTIVIDADES SEGÚN TOR DEL CONTRATO SUSCRITO	RESULTADOS OBTENIDOS
a) Realizar revisión Alfanumérica de expedientes catastrales del proceso catastral, que para el efecto le sean asignados.	a) Realice la revisión alfanumérica incluyendo la consulta, generación de trescientos (300) expedientes catastrales de Predios en el marco del contrato arriba indicado los cuales son del Municipio de Gualán del departamento de Zacapa.
b) Realizar el estudio y análisis de las variables por cada uno de los predios para determinar si cumplen con los requisitos y excepciones de ley para ser objeto de proceso de Titulación Especial y Registro.	b) Revisó y analizó la información de expedientes catastrales de predios declarados catastrado que me fueron asignados en el marco del contrato arriba indicado, determinando que los expedientes objeto de revisión si son candidatos para el proceso de Titulación Especial y Registro. Los resultados quedaron reflejados en el documento anexo denominado: INFORME DE REVISIÓN Y ANÁLISIS DE DOCUMENTOS, REQUISITOS E INFORMACIÓN DESCRIPTIVA Y ALFANUMÉRICA QUE CONTIENE EL EXPEDIENTE CATASTRAL PARA EL PROCESO DE TITULACIÓN ESPECIAL Y DE REGISTRO DEL MUNICIPIO GUALÁN, ZACAPA.
c) Realizar la investigación y recopilación de información del(os) respectivo(s) municipio(s).	c) Durante la vigencia del contrato arriba indicado, no existió necesidad de realizar la investigación y recopilación de información por motivo que no se me asignó ningún
d) Elaborar Capítulo Monográfico del (os) municipio(s) asignado(s), entre otros con el objetivo de dar apoyo en la Elaboración del respectivo Diagnóstico de Propiedad sobre la base del formato y metodología proporcionada por la Gerencia Jurídica del Proceso Catastral del Registro de Información Catastral de Guatemala, a través del Supervisor designado.	d) No se asignó municipio, en ese sentido no existió necesidad de elaborar Capítulo Monográfico.
e) Otras actividades que sean asignadas por el supervisor de los servicios contratados.	e) En el desarrollo de las actividades no surgió la necesidad de realizar otras actividades diferentes a las indicadas en los incisos anteriores.

REGISTRO DE INFORMACIÓN CATASTRAL DE GUATEMALA RESUMEN DE ACTIVIDADES Y RESULTADOS CUANTIFICADOS MENSUALMENTE					
Orden	Actividad	Enero	Febrero	Marzo	TOTAL
A	Realizar revisión Alfanumérica de expedientes catastrales del proceso catastral, que para el efecto le sean asignados.				
B	Realizar el estudio y análisis de las variables por cada uno de los predios para determinar si cumplen con los requisitos y excepciones de ley para ser objeto de proceso de Titulación Especial y Registro.	100	100	100	300
C	Realizar la investigación y recopilación de información del(os) respectivo(s) municipio(s).	0	0	0	0
D	Elaborar Capítulo Monográfico del (os) municipio(s) asignado(s), entre otros con el objetivo de dar apoyo en la Elaboración del respectivo Diagnóstico de Propiedad sobre la base del formato y metodología proporcionada por la Gerencia Jurídica del Proceso Catastral del Registro de Información Catastral de Guatemala, a través del Supervisor designado.	0	0	0	0
E	Otras actividades que sean asignadas por el supervisor de los servicios contratados.	0	0	0	0
TOTAL DE RESULTADOS O PRODUCTOS:		100	100	100	300

<p>FIRMA:</p> 	<p>Vo. Bo.</p> 
<p>Lic. Fernando Antonio Chacón Urizar Servicios Profesionales de Titulación Especial y Diagnósticos de Propiedad Licenciado en Ciencias Jurídicas y Sociales, Abogado y Notario</p>	<p>Mtro. Juan Carlos López Taracena Profesional Especializado de Regularización Gerencia Jurídica del Proceso Catastral Supervisor</p>
<p>Vo. Bo.</p>  <p>Lic. M.Sc. Juan Carlos López Taracena Gerente Jurídico a.l. Gerencia Jurídica del Proceso Catastral</p>	<p>Aprobado:</p>  <p>Lic. Jorge Mario Ramos Galindo Coordinador de Registro de Información Catastral Coordinador de Registro de Información Catastral</p>  

RIC

Guatemala 31 de marzo de 2026.

Licenciado

Jorge Mario Ramos Galindo

Coordinador de Recursos Humanos
Registro de Información Catastral de Guatemala
Presente.

Estimado Lic. Ramos:

Me es grato dirigirme a usted con el propósito de extender la presente **CARTA DE ACEPTACIÓN** del resultado final de la prestación del servicio contratado.

En virtud del párrafo anterior me permito informar que, según el plazo de Vigencia del Contrato No. **RIC-R-029-0052-2026** del contratista: **FERNANDO ANTONIO CHACÓN URÍZAR** quien prestó sus Servicios **Profesionales**. Recibí a entera satisfacción los Servicios o Productos establecidos en dicho contrato, por lo tanto, confirmo el cumplimiento de las actividades asignadas en su contratación.

Sin otro particular me suscribo de usted.

Atentamente.



Lic. M.Sc. Juan Carlos López Taracena
Gerente Jurídico a. i.
Gerencia Jurídica del Proceso Catastral

Guatemala 31 de marzo de 2026.

Licenciado

Jorge Mario Ramos Galindo

Coordinador de Recursos Humanos
Registro de Información Catastral de Guatemala
Presente.

Estimado Lic. Ramos:

Me es grato dirigirme a usted con el propósito de extender la presente **CARTA DE ACEPTACIÓN** del resultado final de la prestación del servicio contratado.

En virtud del párrafo anterior me permito informar que, según el plazo de Vigencia del Contrato No. **RIC-R-029-0052-2026** del contratista: **FERNANDO ANTONIO CHACÓN URÍZAR** quien prestó sus Servicios **Profesionales**. Recibí a entera satisfacción los Servicios o Productos establecidos en dicho contrato, por lo tanto, confirmo el cumplimiento de las actividades asignadas en su contratación.

Sin embargo, se hace la aclaración que no se efectuaron algunas actividades establecidas en los términos de referencia, por no ser requeridas en el cumplimiento de las mismas.

Sin otro particular me suscribo de usted.

Atentamente.



Lic. M.Sc. Juan Carlos López Paracena
Gerente Jurídico a. i.
Gerencia Jurídica del Proceso Catastral



REGISTRO DE INFORMACION CATASTRAL DE GUATEMALA

ANEXO AL INFORME MENSUAL DE ACTIVIDADES

Nombre del Contratista: Fernando Antonio Chacón Urizar	Contrato: No. RIC-R-029-0052-2026
Nombre del servicio: "Servicios Profesionales de Titulación Especial y Diagnósticos de Propiedad".	Gerencia: Gerencia Jurídica del Proceso Catastral
	Informe Correspondiente al mes de: Enero de 2026.
Proyecto: Registro de Información Catastral de Guatemala	

A continuación se enumeran los expedientes revisados y analizados del municipio de Gualán, departamento de Zacapa

No.	No. de expedientes con Código de Clasificación Catastral	Actividad Reportada	Observaciones
1	19-04-01-00049	Revisión y análisis de Documentos, requisitos e información descriptiva y alfanumérica que contienen el Expediente Catastral para el Proceso de Titulación Especial y de Registro.	Predio sin inscripción registral y sí es candidato a participar en el proceso de titulación y registro.
2	19-04-01-00050	Revisión y análisis de Documentos, requisitos e información descriptiva y alfanumérica que contienen el Expediente Catastral para el Proceso de Titulación Especial y de Registro.	Predio sin inscripción registral y sí es candidato a participar en el proceso de titulación y registro.
3	19-04-01-00051	Revisión y análisis de Documentos, requisitos e información descriptiva y alfanumérica que contienen el Expediente Catastral para el Proceso de Titulación Especial y de Registro.	Predio sin inscripción registral y sí es candidato a participar en el proceso de titulación y registro.
4	19-04-01-00052	Revisión y análisis de Documentos, requisitos e información descriptiva y alfanumérica que contienen el Expediente Catastral para el Proceso de Titulación Especial y de Registro.	Predio sin inscripción registral y sí es candidato a participar en el proceso de titulación y registro.
5	19-04-01-00053	Revisión y análisis de Documentos, requisitos e información descriptiva y alfanumérica que contienen el Expediente Catastral para el Proceso de Titulación Especial y de Registro.	Predio sin inscripción registral y sí es candidato a participar en el proceso de titulación y registro.

No.	No. de expedientes con Código de Clasificación Catastral	Actividad Reportada	Observaciones
6	19-04-01-00054	Revisión y análisis de Documentos, requisitos e información descriptiva y alfanumérica que contienen el Expediente Catastral para el Proceso de Titulación Especial y de Registro.	Predio sin inscripción registral y sí es candidato a participar en el proceso de titulación y registro.
7	19-04-01-00055	Revisión y análisis de Documentos, requisitos e información descriptiva y alfanumérica que contienen el Expediente Catastral para el Proceso de Titulación Especial y de Registro.	Predio sin inscripción registral y sí es candidato a participar en el proceso de titulación y registro.
8	19-04-01-00057	Revisión y análisis de Documentos, requisitos e información descriptiva y alfanumérica que contienen el Expediente Catastral para el Proceso de Titulación Especial y de Registro.	Predio sin inscripción registral y sí es candidato a participar en el proceso de titulación y registro.
9	19-04-01-00058	Revisión y análisis de Documentos, requisitos e información descriptiva y alfanumérica que contienen el Expediente Catastral para el Proceso de Titulación Especial y de Registro.	Predio sin inscripción registral y sí es candidato a participar en el proceso de titulación y registro.
10	19-04-01-00059	Revisión y análisis de Documentos, requisitos e información descriptiva y alfanumérica que contienen el Expediente Catastral para el Proceso de Titulación Especial y de Registro.	Predio sin inscripción registral y sí es candidato a participar en el proceso de titulación y registro.
11	19-04-01-00060	Revisión y análisis de Documentos, requisitos e información descriptiva y alfanumérica que contienen el Expediente Catastral para el Proceso de Titulación Especial y de Registro.	Predio sin inscripción registral y sí es candidato a participar en el proceso de titulación y registro.
12	19-04-01-00061	Revisión y análisis de Documentos, requisitos e información descriptiva y alfanumérica que contienen el Expediente Catastral para el Proceso de Titulación Especial y de Registro.	Predio sin inscripción registral y sí es candidato a participar en el proceso de titulación y registro.
13	19-04-01-00062	Revisión y análisis de Documentos, requisitos e información descriptiva y alfanumérica que contienen el Expediente Catastral para el Proceso de Titulación Especial y de Registro.	Predio sin inscripción registral y sí es candidato a participar en el proceso de titulación y registro.
14	19-04-01-00063	Revisión y análisis de Documentos, requisitos e información descriptiva y alfanumérica que contienen el Expediente Catastral para el Proceso de Titulación Especial y de Registro.	Predio sin inscripción registral y sí es candidato a participar en el proceso de titulación y registro.

No.	No. de expedientes con Código de Clasificación Catastral	Actividad Reportada	Observaciones
15	19-04-01-00065	Revisión y análisis de Documentos, requisitos e información descriptiva y alfanumérica que contienen el Expediente Catastral para el Proceso de Titulación Especial y de Registro.	Predio sin inscripción registral y sí es candidato a participar en el proceso de titulación y registro.
16	19-04-01-00072	Revisión y análisis de Documentos, requisitos e información descriptiva y alfanumérica que contienen el Expediente Catastral para el Proceso de Titulación Especial y de Registro.	Predio sin inscripción registral y sí es candidato a participar en el proceso de titulación y registro.
17	19-04-01-00074	Revisión y análisis de Documentos, requisitos e información descriptiva y alfanumérica que contienen el Expediente Catastral para el Proceso de Titulación Especial y de Registro.	Predio sin inscripción registral y sí es candidato a participar en el proceso de titulación y registro.
18	19-04-01-00075	Revisión y análisis de Documentos, requisitos e información descriptiva y alfanumérica que contienen el Expediente Catastral para el Proceso de Titulación Especial y de Registro.	Predio sin inscripción registral y sí es candidato a participar en el proceso de titulación y registro.
19	19-04-01-00077	Revisión y análisis de Documentos, requisitos e información descriptiva y alfanumérica que contienen el Expediente Catastral para el Proceso de Titulación Especial y de Registro.	Predio sin inscripción registral y sí es candidato a participar en el proceso de titulación y registro.
20	19-04-01-00078	Revisión y análisis de Documentos, requisitos e información descriptiva y alfanumérica que contienen el Expediente Catastral para el Proceso de Titulación Especial y de Registro.	Predio sin inscripción registral y sí es candidato a participar en el proceso de titulación y registro.
21	19-04-01-00080	Revisión y análisis de Documentos, requisitos e información descriptiva y alfanumérica que contienen el Expediente Catastral para el Proceso de Titulación Especial y de Registro.	Predio sin inscripción registral y sí es candidato a participar en el proceso de titulación y registro.
22	19-04-01-00081	Revisión y análisis de Documentos, requisitos e información descriptiva y alfanumérica que contienen el Expediente Catastral para el Proceso de Titulación Especial y de Registro.	Predio sin inscripción registral y sí es candidato a participar en el proceso de titulación y registro.
23	19-04-02-00218	Revisión y análisis de Documentos, requisitos e información descriptiva y alfanumérica que contienen el Expediente Catastral para el Proceso de Titulación Especial y de Registro.	Predio sin inscripción registral y sí es candidato a participar en el proceso de titulación y registro.

No.	No. de expedientes con Código de Clasificación Catastral	Actividad Reportada	Observaciones
24	19-04-02-00219	Revisión y análisis de Documentos, requisitos e información descriptiva y alfanumérica que contienen el Expediente Catastral para el Proceso de Titulación Especial y de Registro.	Predio sin inscripción registral y sí es candidato a participar en el proceso de titulación y registro.
25	19-04-02-00225	Revisión y análisis de Documentos, requisitos e información descriptiva y alfanumérica que contienen el Expediente Catastral para el Proceso de Titulación Especial y de Registro.	Predio sin inscripción registral y sí es candidato a participar en el proceso de titulación y registro.
26	19-04-02-00226	Revisión y análisis de Documentos, requisitos e información descriptiva y alfanumérica que contienen el Expediente Catastral para el Proceso de Titulación Especial y de Registro.	Predio sin inscripción registral y sí es candidato a participar en el proceso de titulación y registro.
27	19-04-02-00227	Revisión y análisis de Documentos, requisitos e información descriptiva y alfanumérica que contienen el Expediente Catastral para el Proceso de Titulación Especial y de Registro.	Predio sin inscripción registral y sí es candidato a participar en el proceso de titulación y registro.
28	19-04-02-00228	Revisión y análisis de Documentos, requisitos e información descriptiva y alfanumérica que contienen el Expediente Catastral para el Proceso de Titulación Especial y de Registro.	Predio sin inscripción registral y sí es candidato a participar en el proceso de titulación y registro.
29	19-04-02-00229	Revisión y análisis de Documentos, requisitos e información descriptiva y alfanumérica que contienen el Expediente Catastral para el Proceso de Titulación Especial y de Registro.	Predio sin inscripción registral y sí es candidato a participar en el proceso de titulación y registro.
30	19-04-02-00230	Revisión y análisis de Documentos, requisitos e información descriptiva y alfanumérica que contienen el Expediente Catastral para el Proceso de Titulación Especial y de Registro.	Predio sin inscripción registral y sí es candidato a participar en el proceso de titulación y registro.
31	19-04-02-00231	Revisión y análisis de Documentos, requisitos e información descriptiva y alfanumérica que contienen el Expediente Catastral para el Proceso de Titulación Especial y de Registro.	Predio sin inscripción registral y sí es candidato a participar en el proceso de titulación y registro.
32	19-04-02-00232	Revisión y análisis de Documentos, requisitos e información descriptiva y alfanumérica que contienen el Expediente Catastral para el Proceso de Titulación Especial y de Registro.	Predio sin inscripción registral y sí es candidato a participar en el proceso de titulación y registro.

No.	No. de expedientes con Código de Clasificación Catastral	Actividad Reportada	Observaciones
33	19-04-02-00233	Revisión y análisis de Documentos, requisitos e información descriptiva y alfanumérica que contienen el Expediente Catastral para el Proceso de Titulación Especial y de Registro.	Predio sin inscripción registral y sí es candidato a participar en el proceso de titulación y registro.
34	19-04-02-00234	Revisión y análisis de Documentos, requisitos e información descriptiva y alfanumérica que contienen el Expediente Catastral para el Proceso de Titulación Especial y de Registro.	Predio sin inscripción registral y sí es candidato a participar en el proceso de titulación y registro.
35	19-04-02-00235	Revisión y análisis de Documentos, requisitos e información descriptiva y alfanumérica que contienen el Expediente Catastral para el Proceso de Titulación Especial y de Registro.	Predio sin inscripción registral y sí es candidato a participar en el proceso de titulación y registro.
36	19-04-02-00241	Revisión y análisis de Documentos, requisitos e información descriptiva y alfanumérica que contienen el Expediente Catastral para el Proceso de Titulación Especial y de Registro.	Predio sin inscripción registral y sí es candidato a participar en el proceso de titulación y registro.
37	19-04-02-00242	Revisión y análisis de Documentos, requisitos e información descriptiva y alfanumérica que contienen el Expediente Catastral para el Proceso de Titulación Especial y de Registro.	Predio sin inscripción registral y sí es candidato a participar en el proceso de titulación y registro.
38	19-04-02-00243	Revisión y análisis de Documentos, requisitos e información descriptiva y alfanumérica que contienen el Expediente Catastral para el Proceso de Titulación Especial y de Registro.	Predio sin inscripción registral y sí es candidato a participar en el proceso de titulación y registro.
39	19-04-02-00244	Revisión y análisis de Documentos, requisitos e información descriptiva y alfanumérica que contienen el Expediente Catastral para el Proceso de Titulación Especial y de Registro.	Predio sin inscripción registral y sí es candidato a participar en el proceso de titulación y registro.
40	19-04-02-00245	Revisión y análisis de Documentos, requisitos e información descriptiva y alfanumérica que contienen el Expediente Catastral para el Proceso de Titulación Especial y de Registro.	Predio sin inscripción registral y sí es candidato a participar en el proceso de titulación y registro.
41	19-04-02-00254	Revisión y análisis de Documentos, requisitos e información descriptiva y alfanumérica que contienen el Expediente Catastral para el Proceso de Titulación Especial y de Registro.	Predio sin inscripción registral y sí es candidato a participar en el proceso de titulación y registro.

No.	No. de expedientes con Código de Clasificación Catastral	Actividad Reportada	Observaciones
42	19-04-02-00256	Revisión y análisis de Documentos, requisitos e información descriptiva y alfanumérica que contienen el Expediente Catastral para el Proceso de Titulación Especial y de Registro.	Predio sin inscripción registral y sí es candidato a participar en el proceso de titulación y registro.
43	19-04-02-00260	Revisión y análisis de Documentos, requisitos e información descriptiva y alfanumérica que contienen el Expediente Catastral para el Proceso de Titulación Especial y de Registro.	Predio sin inscripción registral y sí es candidato a participar en el proceso de titulación y registro.
44	19-04-02-00261	Revisión y análisis de Documentos, requisitos e información descriptiva y alfanumérica que contienen el Expediente Catastral para el Proceso de Titulación Especial y de Registro.	Predio sin inscripción registral y sí es candidato a participar en el proceso de titulación y registro.
45	19-04-02-00269	Revisión y análisis de Documentos, requisitos e información descriptiva y alfanumérica que contienen el Expediente Catastral para el Proceso de Titulación Especial y de Registro.	Predio sin inscripción registral y sí es candidato a participar en el proceso de titulación y registro.
46	19-04-02-00270	Revisión y análisis de Documentos, requisitos e información descriptiva y alfanumérica que contienen el Expediente Catastral para el Proceso de Titulación Especial y de Registro.	Predio sin inscripción registral y sí es candidato a participar en el proceso de titulación y registro.
47	19-04-02-00271	Revisión y análisis de Documentos, requisitos e información descriptiva y alfanumérica que contienen el Expediente Catastral para el Proceso de Titulación Especial y de Registro.	Predio sin inscripción registral y sí es candidato a participar en el proceso de titulación y registro.
48	19-04-02-00272	Revisión y análisis de Documentos, requisitos e información descriptiva y alfanumérica que contienen el Expediente Catastral para el Proceso de Titulación Especial y de Registro.	Predio sin inscripción registral y sí es candidato a participar en el proceso de titulación y registro.
49	19-04-02-00273	Revisión y análisis de Documentos, requisitos e información descriptiva y alfanumérica que contienen el Expediente Catastral para el Proceso de Titulación Especial y de Registro.	Predio sin inscripción registral y sí es candidato a participar en el proceso de titulación y registro.
50	19-04-02-00276	Revisión y análisis de Documentos, requisitos e información descriptiva y alfanumérica que contienen el Expediente Catastral para el Proceso de Titulación Especial y de Registro.	Predio sin inscripción registral y sí es candidato a participar en el proceso de titulación y registro.

No.	No. de expedientes con Código de Clasificación Catastral	Actividad Reportada	Observaciones
51	19-04-02-00291	Revisión y análisis de Documentos, requisitos e información descriptiva y alfanumérica que contienen el Expediente Catastral para el Proceso de Titulación Especial y de Registro.	Predio sin inscripción registral y sí es candidato a participar en el proceso de titulación y registro.
52	19-04-02-00292	Revisión y análisis de Documentos, requisitos e información descriptiva y alfanumérica que contienen el Expediente Catastral para el Proceso de Titulación Especial y de Registro.	Predio sin inscripción registral y sí es candidato a participar en el proceso de titulación y registro.
53	19-04-03-00846	Revisión y análisis de Documentos, requisitos e información descriptiva y alfanumérica que contienen el Expediente Catastral para el Proceso de Titulación Especial y de Registro.	Predio sin inscripción registral y sí es candidato a participar en el proceso de titulación y registro.
54	19-04-03-02131	Revisión y análisis de Documentos, requisitos e información descriptiva y alfanumérica que contienen el Expediente Catastral para el Proceso de Titulación Especial y de Registro.	Predio sin inscripción registral y sí es candidato a participar en el proceso de titulación y registro.
55	19-04-03-02134	Revisión y análisis de Documentos, requisitos e información descriptiva y alfanumérica que contienen el Expediente Catastral para el Proceso de Titulación Especial y de Registro.	Predio sin inscripción registral y sí es candidato a participar en el proceso de titulación y registro.
56	19-04-03-02202	Revisión y análisis de Documentos, requisitos e información descriptiva y alfanumérica que contienen el Expediente Catastral para el Proceso de Titulación Especial y de Registro.	Predio sin inscripción registral y sí es candidato a participar en el proceso de titulación y registro.
57	19-04-03-02203	Revisión y análisis de Documentos, requisitos e información descriptiva y alfanumérica que contienen el Expediente Catastral para el Proceso de Titulación Especial y de Registro.	Predio sin inscripción registral y sí es candidato a participar en el proceso de titulación y registro.
58	19-04-03-02215	Revisión y análisis de Documentos, requisitos e información descriptiva y alfanumérica que contienen el Expediente Catastral para el Proceso de Titulación Especial y de Registro.	Predio sin inscripción registral y sí es candidato a participar en el proceso de titulación y registro.
59	19-04-03-02216	Revisión y análisis de Documentos, requisitos e información descriptiva y alfanumérica que contienen el Expediente Catastral para el Proceso de Titulación Especial y de Registro.	Predio sin inscripción registral y sí es candidato a participar en el proceso de titulación y registro.

No.	No. de expedientes con Código de Clasificación Catastral	Actividad Reportada	Observaciones
60	19-04-03-02217	Revisión y análisis de Documentos, requisitos e información descriptiva y alfanumérica que contienen el Expediente Catastral para el Proceso de Titulación Especial y de Registro.	Predio sin inscripción registral y sí es candidato a participar en el proceso de titulación y registro.
61	19-04-03-02218	Revisión y análisis de Documentos, requisitos e información descriptiva y alfanumérica que contienen el Expediente Catastral para el Proceso de Titulación Especial y de Registro.	Predio sin inscripción registral y sí es candidato a participar en el proceso de titulación y registro.
62	19-04-03-02245	Revisión y análisis de Documentos, requisitos e información descriptiva y alfanumérica que contienen el Expediente Catastral para el Proceso de Titulación Especial y de Registro.	Predio sin inscripción registral y sí es candidato a participar en el proceso de titulación y registro.
63	19-04-03-02271	Revisión y análisis de Documentos, requisitos e información descriptiva y alfanumérica que contienen el Expediente Catastral para el Proceso de Titulación Especial y de Registro.	Predio sin inscripción registral y sí es candidato a participar en el proceso de titulación y registro.
64	19-04-03-02387	Revisión y análisis de Documentos, requisitos e información descriptiva y alfanumérica que contienen el Expediente Catastral para el Proceso de Titulación Especial y de Registro.	Predio sin inscripción registral y sí es candidato a participar en el proceso de titulación y registro.
65	19-04-03-02390	Revisión y análisis de Documentos, requisitos e información descriptiva y alfanumérica que contienen el Expediente Catastral para el Proceso de Titulación Especial y de Registro.	Predio sin inscripción registral y sí es candidato a participar en el proceso de titulación y registro.
66	19-04-03-02432	Revisión y análisis de Documentos, requisitos e información descriptiva y alfanumérica que contienen el Expediente Catastral para el Proceso de Titulación Especial y de Registro.	Predio sin inscripción registral y sí es candidato a participar en el proceso de titulación y registro.
67	19-04-03-02440	Revisión y análisis de Documentos, requisitos e información descriptiva y alfanumérica que contienen el Expediente Catastral para el Proceso de Titulación Especial y de Registro.	Predio sin inscripción registral y sí es candidato a participar en el proceso de titulación y registro.
68	19-04-03-02476	Revisión y análisis de Documentos, requisitos e información descriptiva y alfanumérica que contienen el Expediente Catastral para el Proceso de Titulación Especial y de Registro.	Predio sin inscripción registral y sí es candidato a participar en el proceso de titulación y registro.

No.	No. de expedientes con Código de Clasificación Catastral	Actividad Reportada	Observaciones
69	19-04-03-02500	Revisión y análisis de Documentos, requisitos e información descriptiva y alfanumérica que contienen el Expediente Catastral para el Proceso de Titulación Especial y de Registro.	Predio sin inscripción registral y sí es candidato a participar en el proceso de titulación y registro.
70	19-04-03-02510	Revisión y análisis de Documentos, requisitos e información descriptiva y alfanumérica que contienen el Expediente Catastral para el Proceso de Titulación Especial y de Registro.	Predio sin inscripción registral y sí es candidato a participar en el proceso de titulación y registro.
71	19-04-03-02578	Revisión y análisis de Documentos, requisitos e información descriptiva y alfanumérica que contienen el Expediente Catastral para el Proceso de Titulación Especial y de Registro.	Predio sin inscripción registral y sí es candidato a participar en el proceso de titulación y registro.
72	19-04-03-02581	Revisión y análisis de Documentos, requisitos e información descriptiva y alfanumérica que contienen el Expediente Catastral para el Proceso de Titulación Especial y de Registro.	Predio sin inscripción registral y sí es candidato a participar en el proceso de titulación y registro.
73	19-04-03-02653	Revisión y análisis de Documentos, requisitos e información descriptiva y alfanumérica que contienen el Expediente Catastral para el Proceso de Titulación Especial y de Registro.	Predio sin inscripción registral y sí es candidato a participar en el proceso de titulación y registro.
74	19-04-03-02665	Revisión y análisis de Documentos, requisitos e información descriptiva y alfanumérica que contienen el Expediente Catastral para el Proceso de Titulación Especial y de Registro.	Predio sin inscripción registral y sí es candidato a participar en el proceso de titulación y registro.
75	19-04-03-02673	Revisión y análisis de Documentos, requisitos e información descriptiva y alfanumérica que contienen el Expediente Catastral para el Proceso de Titulación Especial y de Registro.	Predio sin inscripción registral y sí es candidato a participar en el proceso de titulación y registro.
76	19-04-03-02702	Revisión y análisis de Documentos, requisitos e información descriptiva y alfanumérica que contienen el Expediente Catastral para el Proceso de Titulación Especial y de Registro.	Predio sin inscripción registral y sí es candidato a participar en el proceso de titulación y registro.
77	19-04-03-02704	Revisión y análisis de Documentos, requisitos e información descriptiva y alfanumérica que contienen el Expediente Catastral para el Proceso de Titulación Especial y de Registro.	Predio sin inscripción registral y sí es candidato a participar en el proceso de titulación y registro.
78	19-04-03-02705	Revisión y análisis de Documentos, requisitos e información descriptiva y alfanumérica que contienen el Expediente Catastral para el Proceso de Titulación Especial y de Registro.	Predio sin inscripción registral y sí es candidato a participar en el proceso de titulación y registro.

No.	No. de expedientes con Código de Clasificación Catastral	Actividad Reportada	Observaciones
79	19-04-03-02706	Revisión y análisis de Documentos, requisitos e información descriptiva y alfanumérica que contienen el Expediente Catastral para el Proceso de Titulación Especial y de Registro.	Predio sin inscripción registral y sí es candidato a participar en el proceso de titulación y registro.
80	19-04-03-02707	Revisión y análisis de Documentos, requisitos e información descriptiva y alfanumérica que contienen el Expediente Catastral para el Proceso de Titulación Especial y de Registro.	Predio sin inscripción registral y sí es candidato a participar en el proceso de titulación y registro.
81	19-04-03-02710	Revisión y análisis de Documentos, requisitos e información descriptiva y alfanumérica que contienen el Expediente Catastral para el Proceso de Titulación Especial y de Registro.	Predio sin inscripción registral y sí es candidato a participar en el proceso de titulación y registro.
82	19-04-03-02741	Revisión y análisis de Documentos, requisitos e información descriptiva y alfanumérica que contienen el Expediente Catastral para el Proceso de Titulación Especial y de Registro.	Predio sin inscripción registral y sí es candidato a participar en el proceso de titulación y registro.
83	19-04-03-02742	Revisión y análisis de Documentos, requisitos e información descriptiva y alfanumérica que contienen el Expediente Catastral para el Proceso de Titulación Especial y de Registro.	Predio sin inscripción registral y sí es candidato a participar en el proceso de titulación y registro.
84	19-04-03-02743	Revisión y análisis de Documentos, requisitos e información descriptiva y alfanumérica que contienen el Expediente Catastral para el Proceso de Titulación Especial y de Registro.	Predio sin inscripción registral y sí es candidato a participar en el proceso de titulación y registro.
85	19-04-03-02744	Revisión y análisis de Documentos, requisitos e información descriptiva y alfanumérica que contienen el Expediente Catastral para el Proceso de Titulación Especial y de Registro.	Predio sin inscripción registral y sí es candidato a participar en el proceso de titulación y registro.
86	19-04-03-02746	Revisión y análisis de Documentos, requisitos e información descriptiva y alfanumérica que contienen el Expediente Catastral para el Proceso de Titulación Especial y de Registro.	Predio sin inscripción registral y sí es candidato a participar en el proceso de titulación y registro.
87	19-04-03-02748	Revisión y análisis de Documentos, requisitos e información descriptiva y alfanumérica que contienen el Expediente Catastral para el Proceso de Titulación Especial y de Registro.	Predio sin inscripción registral y sí es candidato a participar en el proceso de titulación y registro.
88	19-04-03-02750	Revisión y análisis de Documentos, requisitos e información descriptiva y alfanumérica que contienen el Expediente Catastral para el Proceso de Titulación Especial y de Registro.	Predio sin inscripción registral y sí es candidato a participar en el proceso de titulación y registro.
89	19-04-03-02751	Revisión y análisis de Documentos, requisitos e información descriptiva y alfanumérica que contienen el Expediente Catastral para el Proceso de Titulación Especial y de Registro.	Predio sin inscripción registral y sí es candidato a participar en el proceso de titulación y registro.

No.	No. de expedientes con Código de Clasificación Catastral	Actividad Reportada	Observaciones
90	19-04-03-02753	Revisión y análisis de Documentos, requisitos e información descriptiva y alfanumérica que contienen el Expediente Catastral para el Proceso de Titulación Especial y de Registro.	Predio sin inscripción registral y sí es candidato a participar en el proceso de titulación y registro.
91	19-04-03-02754	Revisión y análisis de Documentos, requisitos e información descriptiva y alfanumérica que contienen el Expediente Catastral para el Proceso de Titulación Especial y de Registro.	Predio sin inscripción registral y sí es candidato a participar en el proceso de titulación y registro.
92	19-04-03-02755	Revisión y análisis de Documentos, requisitos e información descriptiva y alfanumérica que contienen el Expediente Catastral para el Proceso de Titulación Especial y de Registro.	Predio sin inscripción registral y sí es candidato a participar en el proceso de titulación y registro.
93	19-04-03-02756	Revisión y análisis de Documentos, requisitos e información descriptiva y alfanumérica que contienen el Expediente Catastral para el Proceso de Titulación Especial y de Registro.	Predio sin inscripción registral y sí es candidato a participar en el proceso de titulación y registro.
94	19-04-03-02757	Revisión y análisis de Documentos, requisitos e información descriptiva y alfanumérica que contienen el Expediente Catastral para el Proceso de Titulación Especial y de Registro.	Predio sin inscripción registral y sí es candidato a participar en el proceso de titulación y registro.
95	19-04-03-02758	Revisión y análisis de Documentos, requisitos e información descriptiva y alfanumérica que contienen el Expediente Catastral para el Proceso de Titulación Especial y de Registro.	Predio sin inscripción registral y sí es candidato a participar en el proceso de titulación y registro.
96	19-04-03-02759	Revisión y análisis de Documentos, requisitos e información descriptiva y alfanumérica que contienen el Expediente Catastral para el Proceso de Titulación Especial y de Registro.	Predio sin inscripción registral y sí es candidato a participar en el proceso de titulación y registro.
97	19-04-03-02760	Revisión y análisis de Documentos, requisitos e información descriptiva y alfanumérica que contienen el Expediente Catastral para el Proceso de Titulación Especial y de Registro.	Predio sin inscripción registral y sí es candidato a participar en el proceso de titulación y registro.
98	19-04-03-02762	Revisión y análisis de Documentos, requisitos e información descriptiva y alfanumérica que contienen el Expediente Catastral para el Proceso de Titulación Especial y de Registro.	Predio sin inscripción registral y sí es candidato a participar en el proceso de titulación y registro.
99	19-04-03-02763	Revisión y análisis de Documentos, requisitos e información descriptiva y alfanumérica que contienen el Expediente Catastral para el Proceso de Titulación Especial y de Registro.	Predio sin inscripción registral y sí es candidato a participar en el proceso de titulación y registro.
100	19-04-03-02764	Revisión y análisis de Documentos, requisitos e información descriptiva y alfanumérica que contienen el Expediente Catastral para el Proceso de Titulación Especial y de Registro.	Predio sin inscripción registral y sí es candidato a participar en el proceso de titulación y registro.

No.	No. de expedientes con Código de Clasificación Catastral	Actividad Reportada	Observaciones
-----	--	---------------------	---------------



Fernando Antonio Chacón Urizar
Servicios Profesionales de Titulación Especial y
Diagnósticos de Propiedad
Licenciado en Ciencias Jurídicas y Sociales, Abogado y
Notario



Vo. Bo. Lic. Juan Carlos López Taracena
Profesional Especializado de Regularización
Supervisor

REGISTRO DE INFORMACION CATASTRAL DE GUATEMALA

ANEXO AL INFORME MENSUAL DE ACTIVIDADES

Nombre del Contratista: Fernando Antonio Chacón Urizar	Contrato: No. RIC-R-029-0052-2026
Nombre del servicio: "Servicios Profesionales de Titulación Especial y Diagnósticos de Propiedad".	Gerencia: Gerencia Jurídica del Proceso Catastral
	Informe Correspondiente al mes de: Febrero de 2026.
Proyecto: Registro de Información Catastral de Guatemala.	

A continuación se enumeran los expedientes revisados y analizados del municipio de Gualán, departamento de Zacapa

No.	No. de expedientes con Código de Clasificación Catastral	Actividad Reportada	Observaciones
1	19-04-03-02765	Revisión y análisis de Documentos, requisitos e información descriptiva y alfanumérica que contienen el Expediente Catastral para el Proceso de Titulación Especial y de Registro.	Predio sin inscripción registral y sí es candidato a participar en el proceso de titulación y registro.
2	19-04-03-02766	Revisión y análisis de Documentos, requisitos e información descriptiva y alfanumérica que contienen el Expediente Catastral para el Proceso de Titulación Especial y de Registro.	Predio sin inscripción registral y sí es candidato a participar en el proceso de titulación y registro.
3	19-04-03-02767	Revisión y análisis de Documentos, requisitos e información descriptiva y alfanumérica que contienen el Expediente Catastral para el Proceso de Titulación Especial y de Registro.	Predio sin inscripción registral y sí es candidato a participar en el proceso de titulación y registro.
4	19-04-03-02768	Revisión y análisis de Documentos, requisitos e información descriptiva y alfanumérica que contienen el Expediente Catastral para el Proceso de Titulación Especial y de Registro.	Predio sin inscripción registral y sí es candidato a participar en el proceso de titulación y registro.
5	19-04-03-02769	Revisión y análisis de Documentos, requisitos e información descriptiva y alfanumérica que contienen el Expediente Catastral para el Proceso de Titulación Especial y de Registro.	Predio sin inscripción registral y sí es candidato a participar en el proceso de titulación y registro.
6	19-04-03-02770	Revisión y análisis de Documentos, requisitos e información descriptiva y alfanumérica que contienen el Expediente Catastral para el Proceso de Titulación Especial y de Registro.	Predio sin inscripción registral y sí es candidato a participar en el proceso de titulación y registro.
7	19-04-03-02771	Revisión y análisis de Documentos, requisitos e información descriptiva y alfanumérica que contienen el Expediente Catastral para el Proceso de Titulación Especial y de Registro.	Predio sin inscripción registral y sí es candidato a participar en el proceso de titulación y registro.

No.	No. de expedientes con Código de Clasificación Catastral	Actividad Reportada	Observaciones
8	19-04-03-02782	Revisión y análisis de Documentos, requisitos e información descriptiva y alfanumérica que contienen el Expediente Catastral para el Proceso de Titulación Especial y de Registro.	Predio sin inscripción registral y sí es candidato a participar en el proceso de titulación y registro.
9	19-04-03-02783	Revisión y análisis de Documentos, requisitos e información descriptiva y alfanumérica que contienen el Expediente Catastral para el Proceso de Titulación Especial y de Registro.	Predio sin inscripción registral y sí es candidato a participar en el proceso de titulación y registro.
10	19-04-03-02784	Revisión y análisis de Documentos, requisitos e información descriptiva y alfanumérica que contienen el Expediente Catastral para el Proceso de Titulación Especial y de Registro.	Predio sin inscripción registral y sí es candidato a participar en el proceso de titulación y registro.
11	19-04-03-02785	Revisión y análisis de Documentos, requisitos e información descriptiva y alfanumérica que contienen el Expediente Catastral para el Proceso de Titulación Especial y de Registro.	Predio sin inscripción registral y sí es candidato a participar en el proceso de titulación y registro.
12	19-04-03-02787	Revisión y análisis de Documentos, requisitos e información descriptiva y alfanumérica que contienen el Expediente Catastral para el Proceso de Titulación Especial y de Registro.	Predio sin inscripción registral y sí es candidato a participar en el proceso de titulación y registro.
13	19-04-03-02791	Revisión y análisis de Documentos, requisitos e información descriptiva y alfanumérica que contienen el Expediente Catastral para el Proceso de Titulación Especial y de Registro.	Predio sin inscripción registral y sí es candidato a participar en el proceso de titulación y registro.
14	19-04-03-02792	Revisión y análisis de Documentos, requisitos e información descriptiva y alfanumérica que contienen el Expediente Catastral para el Proceso de Titulación Especial y de Registro.	Predio sin inscripción registral y sí es candidato a participar en el proceso de titulación y registro.
15	19-04-03-02793	Revisión y análisis de Documentos, requisitos e información descriptiva y alfanumérica que contienen el Expediente Catastral para el Proceso de Titulación Especial y de Registro.	Predio sin inscripción registral y sí es candidato a participar en el proceso de titulación y registro.
16	19-04-03-02794	Revisión y análisis de Documentos, requisitos e información descriptiva y alfanumérica que contienen el Expediente Catastral para el Proceso de Titulación Especial y de Registro.	Predio sin inscripción registral y sí es candidato a participar en el proceso de titulación y registro.
17	19-04-03-02795	Revisión y análisis de Documentos, requisitos e información descriptiva y alfanumérica que contienen el Expediente Catastral para el Proceso de Titulación Especial y de Registro.	Predio sin inscripción registral y sí es candidato a participar en el proceso de titulación y registro.
18	19-04-03-02796	Revisión y análisis de Documentos, requisitos e información descriptiva y alfanumérica que contienen el Expediente Catastral para el Proceso de Titulación Especial y de Registro.	Predio sin inscripción registral y sí es candidato a participar en el proceso de titulación y registro.

No.	No. de expedientes con Código de Clasificación Catastral	Actividad Reportada	Observaciones
19	19-04-03-02798	Revisión y análisis de Documentos, requisitos e información descriptiva y alfanumérica que contienen el Expediente Catastral para el Proceso de Titulación Especial y de Registro.	Predio sin inscripción registral y sí es candidato a participar en el proceso de titulación y registro.
20	19-04-03-02801	Revisión y análisis de Documentos, requisitos e información descriptiva y alfanumérica que contienen el Expediente Catastral para el Proceso de Titulación Especial y de Registro.	Predio sin inscripción registral y sí es candidato a participar en el proceso de titulación y registro.
21	19-04-03-02803	Revisión y análisis de Documentos, requisitos e información descriptiva y alfanumérica que contienen el Expediente Catastral para el Proceso de Titulación Especial y de Registro.	Predio sin inscripción registral y sí es candidato a participar en el proceso de titulación y registro.
22	19-04-03-02805	Revisión y análisis de Documentos, requisitos e información descriptiva y alfanumérica que contienen el Expediente Catastral para el Proceso de Titulación Especial y de Registro.	Predio sin inscripción registral y sí es candidato a participar en el proceso de titulación y registro.
23	19-04-03-02810	Revisión y análisis de Documentos, requisitos e información descriptiva y alfanumérica que contienen el Expediente Catastral para el Proceso de Titulación Especial y de Registro.	Predio sin inscripción registral y sí es candidato a participar en el proceso de titulación y registro.
24	19-04-03-02811	Revisión y análisis de Documentos, requisitos e información descriptiva y alfanumérica que contienen el Expediente Catastral para el Proceso de Titulación Especial y de Registro.	Predio sin inscripción registral y sí es candidato a participar en el proceso de titulación y registro.
25	19-04-03-02813	Revisión y análisis de Documentos, requisitos e información descriptiva y alfanumérica que contienen el Expediente Catastral para el Proceso de Titulación Especial y de Registro.	Predio sin inscripción registral y sí es candidato a participar en el proceso de titulación y registro.
26	19-04-03-02814	Revisión y análisis de Documentos, requisitos e información descriptiva y alfanumérica que contienen el Expediente Catastral para el Proceso de Titulación Especial y de Registro.	Predio sin inscripción registral y sí es candidato a participar en el proceso de titulación y registro.
27	19-04-03-02815	Revisión y análisis de Documentos, requisitos e información descriptiva y alfanumérica que contienen el Expediente Catastral para el Proceso de Titulación Especial y de Registro.	Predio sin inscripción registral y sí es candidato a participar en el proceso de titulación y registro.
28	19-04-03-02816	Revisión y análisis de Documentos, requisitos e información descriptiva y alfanumérica que contienen el Expediente Catastral para el Proceso de Titulación Especial y de Registro.	Predio sin inscripción registral y sí es candidato a participar en el proceso de titulación y registro.

No.	No. de expedientes con Código de Clasificación Catastral	Actividad Reportada	Observaciones
29	19-04-03-02817	Revisión y análisis de Documentos, requisitos e información descriptiva y alfanumérica que contienen el Expediente Catastral para el Proceso de Titulación Especial y de Registro.	Predio sin inscripción registral y sí es candidato a participar en el proceso de titulación y registro.
30	19-04-03-02818	Revisión y análisis de Documentos, requisitos e información descriptiva y alfanumérica que contienen el Expediente Catastral para el Proceso de Titulación Especial y de Registro.	Predio sin inscripción registral y sí es candidato a participar en el proceso de titulación y registro.
31	19-04-03-02819	Revisión y análisis de Documentos, requisitos e información descriptiva y alfanumérica que contienen el Expediente Catastral para el Proceso de Titulación Especial y de Registro.	Predio sin inscripción registral y sí es candidato a participar en el proceso de titulación y registro.
32	19-04-03-02820	Revisión y análisis de Documentos, requisitos e información descriptiva y alfanumérica que contienen el Expediente Catastral para el Proceso de Titulación Especial y de Registro.	Predio sin inscripción registral y sí es candidato a participar en el proceso de titulación y registro.
33	19-04-03-02821	Revisión y análisis de Documentos, requisitos e información descriptiva y alfanumérica que contienen el Expediente Catastral para el Proceso de Titulación Especial y de Registro.	Predio sin inscripción registral y sí es candidato a participar en el proceso de titulación y registro.
34	19-04-03-02822	Revisión y análisis de Documentos, requisitos e información descriptiva y alfanumérica que contienen el Expediente Catastral para el Proceso de Titulación Especial y de Registro.	Predio sin inscripción registral y sí es candidato a participar en el proceso de titulación y registro.
35	19-04-03-02823	Revisión y análisis de Documentos, requisitos e información descriptiva y alfanumérica que contienen el Expediente Catastral para el Proceso de Titulación Especial y de Registro.	Predio sin inscripción registral y sí es candidato a participar en el proceso de titulación y registro.
36	19-04-03-02824	Revisión y análisis de Documentos, requisitos e información descriptiva y alfanumérica que contienen el Expediente Catastral para el Proceso de Titulación Especial y de Registro.	Predio sin inscripción registral y sí es candidato a participar en el proceso de titulación y registro.
37	19-04-03-02825	Revisión y análisis de Documentos, requisitos e información descriptiva y alfanumérica que contienen el Expediente Catastral para el Proceso de Titulación Especial y de Registro.	Predio sin inscripción registral y sí es candidato a participar en el proceso de titulación y registro.

No.	No. de expedientes con Código de Clasificación Catastral	Actividad Reportada	Observaciones
38	19-04-03-02826	Revisión y análisis de Documentos, requisitos e información descriptiva y alfanumérica que contienen el Expediente Catastral para el Proceso de Titulación Especial y de Registro.	Predio sin inscripción registral y sí es candidato a participar en el proceso de titulación y registro.
39	19-04-03-02827	Revisión y análisis de Documentos, requisitos e información descriptiva y alfanumérica que contienen el Expediente Catastral para el Proceso de Titulación Especial y de Registro.	Predio sin inscripción registral y sí es candidato a participar en el proceso de titulación y registro.
40	19-04-03-02828	Revisión y análisis de Documentos, requisitos e información descriptiva y alfanumérica que contienen el Expediente Catastral para el Proceso de Titulación Especial y de Registro.	Predio sin inscripción registral y sí es candidato a participar en el proceso de titulación y registro.
41	19-04-03-02829	Revisión y análisis de Documentos, requisitos e información descriptiva y alfanumérica que contienen el Expediente Catastral para el Proceso de Titulación Especial y de Registro.	Predio sin inscripción registral y sí es candidato a participar en el proceso de titulación y registro.
42	19-04-03-02830	Revisión y análisis de Documentos, requisitos e información descriptiva y alfanumérica que contienen el Expediente Catastral para el Proceso de Titulación Especial y de Registro.	Predio sin inscripción registral y sí es candidato a participar en el proceso de titulación y registro.
43	19-04-03-02831	Revisión y análisis de Documentos, requisitos e información descriptiva y alfanumérica que contienen el Expediente Catastral para el Proceso de Titulación Especial y de Registro.	Predio sin inscripción registral y sí es candidato a participar en el proceso de titulación y registro.
44	19-04-03-02832	Revisión y análisis de Documentos, requisitos e información descriptiva y alfanumérica que contienen el Expediente Catastral para el Proceso de Titulación Especial y de Registro.	Predio sin inscripción registral y sí es candidato a participar en el proceso de titulación y registro.
45	19-04-03-02833	Revisión y análisis de Documentos, requisitos e información descriptiva y alfanumérica que contienen el Expediente Catastral para el Proceso de Titulación Especial y de Registro.	Predio sin inscripción registral y sí es candidato a participar en el proceso de titulación y registro.
46	19-04-03-02834	Revisión y análisis de Documentos, requisitos e información descriptiva y alfanumérica que contienen el Expediente Catastral para el Proceso de Titulación Especial y de Registro.	Predio sin inscripción registral y sí es candidato a participar en el proceso de titulación y registro.

No.	No. de expedientes con Código de Clasificación Catastral	Actividad Reportada	Observaciones
47	19-04-03-02835	Revisión y análisis de Documentos, requisitos e información descriptiva y alfanumérica que contienen el Expediente Catastral para el Proceso de Titulación Especial y de Registro.	Predio sin inscripción registral y sí es candidato a participar en el proceso de titulación y registro.
48	19-04-03-02839	Revisión y análisis de Documentos, requisitos e Información descriptiva y alfanumérica que contienen el Expediente Catastral para el Proceso de Titulación Especial y de Registro.	Predio sin inscripción registral y sí es candidato a participar en el proceso de titulación y registro.
49	19-04-03-02841	Revisión y análisis de Documentos, requisitos e información descriptiva y alfanumérica que contienen el Expediente Catastral para el Proceso de Titulación Especial y de Registro.	Predio sin inscripción registral y sí es candidato a participar en el proceso de titulación y registro.
50	19-04-03-02842	Revisión y análisis de Documentos, requisitos e Información descriptiva y alfanumérica que contienen el Expediente Catastral para el Proceso de Titulación Especial y de Registro.	Predio sin inscripción registral y sí es candidato a participar en el proceso de titulación y registro.
51	19-04-03-02844	Revisión y análisis de Documentos, requisitos e información descriptiva y alfanumérica que contienen el Expediente Catastral para el Proceso de Titulación Especial y de Registro.	Predio sin inscripción registral y sí es candidato a participar en el proceso de titulación y registro.
52	19-04-03-02845	Revisión y análisis de Documentos, requisitos e información descriptiva y alfanumérica que contienen el Expediente Catastral para el Proceso de Titulación Especial y de Registro.	Predio sin inscripción registral y sí es candidato a participar en el proceso de titulación y registro.
53	19-04-03-02846	Revisión y análisis de Documentos, requisitos e información descriptiva y alfanumérica que contienen el Expediente Catastral para el Proceso de Titulación Especial y de Registro.	Predio sin inscripción registral y sí es candidato a participar en el proceso de titulación y registro.
54	19-04-03-02848	Revisión y análisis de Documentos, requisitos e información descriptiva y alfanumérica que contienen el Expediente Catastral para el Proceso de Titulación Especial y de Registro.	Predio sin inscripción registral y sí es candidato a participar en el proceso de titulación y registro.
55	19-04-03-02849	Revisión y análisis de Documentos, requisitos e información descriptiva y alfanumérica que contienen el Expediente Catastral para el Proceso de Titulación Especial y de Registro.	Predio sin inscripción registral y sí es candidato a participar en el proceso de titulación y registro.

No.	No. de expedientes con Código de Clasificación Catastral	Actividad Reportada	Observaciones
56	19-04-03-02850	Revisión y análisis de Documentos, requisitos e información descriptiva y alfanumérica que contienen el Expediente Catastral para el Proceso de Titulación Especial y de Registro.	Predio sin inscripción registral y sí es candidato a participar en el proceso de titulación y registro.
57	19-04-03-02851	Revisión y análisis de Documentos, requisitos e información descriptiva y alfanumérica que contienen el Expediente Catastral para el Proceso de Titulación Especial y de Registro.	Predio sin inscripción registral y sí es candidato a participar en el proceso de titulación y registro.
58	19-04-03-02852	Revisión y análisis de Documentos, requisitos e información descriptiva y alfanumérica que contienen el Expediente Catastral para el Proceso de Titulación Especial y de Registro.	Predio sin inscripción registral y sí es candidato a participar en el proceso de titulación y registro.
59	19-04-03-02865	Revisión y análisis de Documentos, requisitos e información descriptiva y alfanumérica que contienen el Expediente Catastral para el Proceso de Titulación Especial y de Registro.	Predio sin inscripción registral y sí es candidato a participar en el proceso de titulación y registro.
60	19-04-03-02866	Revisión y análisis de Documentos, requisitos e información descriptiva y alfanumérica que contienen el Expediente Catastral para el Proceso de Titulación Especial y de Registro.	Predio sin inscripción registral y sí es candidato a participar en el proceso de titulación y registro.
61	19-04-03-02867	Revisión y análisis de Documentos, requisitos e información descriptiva y alfanumérica que contienen el Expediente Catastral para el Proceso de Titulación Especial y de Registro.	Predio sin inscripción registral y sí es candidato a participar en el proceso de titulación y registro.
62	19-04-03-02869	Revisión y análisis de Documentos, requisitos e información descriptiva y alfanumérica que contienen el Expediente Catastral para el Proceso de Titulación Especial y de Registro.	Predio sin inscripción registral y sí es candidato a participar en el proceso de titulación y registro.
63	19-04-03-02872	Revisión y análisis de Documentos, requisitos e información descriptiva y alfanumérica que contienen el Expediente Catastral para el Proceso de Titulación Especial y de Registro.	Predio sin inscripción registral y sí es candidato a participar en el proceso de titulación y registro.
64	19-04-03-02873	Revisión y análisis de Documentos, requisitos e información descriptiva y alfanumérica que contienen el Expediente Catastral para el Proceso de Titulación Especial y de Registro.	Predio sin inscripción registral y sí es candidato a participar en el proceso de titulación y registro.

No.	No. de expedientes con Código de Clasificación Catastral	Actividad Reportada	Observaciones
65	19-04-03-02874	Revisión y análisis de Documentos, requisitos e información descriptiva y alfanumérica que contienen el Expediente Catastral para el Proceso de Titulación Especial y de Registro.	Predio sin inscripción registral y sí es candidato a participar en el proceso de titulación y registro.
66	19-04-03-02875	Revisión y análisis de Documentos, requisitos e información descriptiva y alfanumérica que contienen el Expediente Catastral para el Proceso de Titulación Especial y de Registro.	Predio sin inscripción registral y sí es candidato a participar en el proceso de titulación y registro.
67	19-04-03-02876	Revisión y análisis de Documentos, requisitos e información descriptiva y alfanumérica que contienen el Expediente Catastral para el Proceso de Titulación Especial y de Registro.	Predio sin inscripción registral y sí es candidato a participar en el proceso de titulación y registro.
68	19-04-03-02883	Revisión y análisis de Documentos, requisitos e información descriptiva y alfanumérica que contienen el Expediente Catastral para el Proceso de Titulación Especial y de Registro.	Predio sin inscripción registral y sí es candidato a participar en el proceso de titulación y registro.
69	19-04-03-02884	Revisión y análisis de Documentos, requisitos e información descriptiva y alfanumérica que contienen el Expediente Catastral para el Proceso de Titulación Especial y de Registro.	Predio sin inscripción registral y sí es candidato a participar en el proceso de titulación y registro.
70	19-04-03-02885	Revisión y análisis de Documentos, requisitos e información descriptiva y alfanumérica que contienen el Expediente Catastral para el Proceso de Titulación Especial y de Registro.	Predio sin inscripción registral y sí es candidato a participar en el proceso de titulación y registro.
71	19-04-03-02886	Revisión y análisis de Documentos, requisitos e información descriptiva y alfanumérica que contienen el Expediente Catastral para el Proceso de Titulación Especial y de Registro.	Predio sin inscripción registral y sí es candidato a participar en el proceso de titulación y registro.
72	19-04-03-02887	Revisión y análisis de Documentos, requisitos e información descriptiva y alfanumérica que contienen el Expediente Catastral para el Proceso de Titulación Especial y de Registro.	Predio sin inscripción registral y sí es candidato a participar en el proceso de titulación y registro.
73	19-04-03-02898	Revisión y análisis de Documentos, requisitos e información descriptiva y alfanumérica que contienen el Expediente Catastral para el Proceso de Titulación Especial y de Registro.	Predio sin inscripción registral y sí es candidato a participar en el proceso de titulación y registro.

No.	No. de expedientes con Código de Clasificación Catastral	Actividad Reportada	Observaciones
74	19-04-03-02899	Revisión y análisis de Documentos, requisitos e información descriptiva y alfanumérica que contienen el Expediente Catastral para el Proceso de Titulación Especial y de Registro.	Predio sin inscripción registral y sí es candidato a participar en el proceso de titulación y registro.
75	19-04-03-02900	Revisión y análisis de Documentos, requisitos e información descriptiva y alfanumérica que contienen el Expediente Catastral para el Proceso de Titulación Especial y de Registro.	Predio sin inscripción registral y sí es candidato a participar en el proceso de titulación y registro.
76	19-04-03-02901	Revisión y análisis de Documentos, requisitos e información descriptiva y alfanumérica que contienen el Expediente Catastral para el Proceso de Titulación Especial y de Registro.	Predio sin inscripción registral y sí es candidato a participar en el proceso de titulación y registro.
77	19-04-03-02902	Revisión y análisis de Documentos, requisitos e información descriptiva y alfanumérica que contienen el Expediente Catastral para el Proceso de Titulación Especial y de Registro.	Predio sin inscripción registral y sí es candidato a participar en el proceso de titulación y registro.
78	19-04-03-02903	Revisión y análisis de Documentos, requisitos e información descriptiva y alfanumérica que contienen el Expediente Catastral para el Proceso de Titulación Especial y de Registro.	Predio sin inscripción registral y sí es candidato a participar en el proceso de titulación y registro.
79	19-04-03-02907	Revisión y análisis de Documentos, requisitos e información descriptiva y alfanumérica que contienen el Expediente Catastral para el Proceso de Titulación Especial y de Registro.	Predio sin inscripción registral y sí es candidato a participar en el proceso de titulación y registro.
80	19-04-03-02908	Revisión y análisis de Documentos, requisitos e información descriptiva y alfanumérica que contienen el Expediente Catastral para el Proceso de Titulación Especial y de Registro.	Predio sin inscripción registral y sí es candidato a participar en el proceso de titulación y registro.
81	19-04-03-02909	Revisión y análisis de Documentos, requisitos e información descriptiva y alfanumérica que contienen el Expediente Catastral para el Proceso de Titulación Especial y de Registro.	Predio sin inscripción registral y sí es candidato a participar en el proceso de titulación y registro.
82	19-04-03-02910	Revisión y análisis de Documentos, requisitos e información descriptiva y alfanumérica que contienen el Expediente Catastral para el Proceso de Titulación Especial y de Registro.	Predio sin inscripción registral y sí es candidato a participar en el proceso de titulación y registro.

No.	No. de expedientes con Código de Clasificación Catastral	Actividad Reportada	Observaciones
83	19-04-03-02911	Revisión y análisis de Documentos, requisitos e información descriptiva y alfanumérica que contienen el Expediente Catastral para el Proceso de Titulación Especial y de Registro.	Predio sin inscripción registral y sí es candidato a participar en el proceso de titulación y registro.
84	19-04-03-02912	Revisión y análisis de Documentos, requisitos e información descriptiva y alfanumérica que contienen el Expediente Catastral para el Proceso de Titulación Especial y de Registro.	Predio sin inscripción registral y sí es candidato a participar en el proceso de titulación y registro.
85	19-04-03-02913	Revisión y análisis de Documentos, requisitos e información descriptiva y alfanumérica que contienen el Expediente Catastral para el Proceso de Titulación Especial y de Registro.	Predio sin inscripción registral y sí es candidato a participar en el proceso de titulación y registro.
86	19-04-03-02935	Revisión y análisis de Documentos, requisitos e información descriptiva y alfanumérica que contienen el Expediente Catastral para el Proceso de Titulación Especial y de Registro.	Predio sin inscripción registral y sí es candidato a participar en el proceso de titulación y registro.
87	19-04-03-02938	Revisión y análisis de Documentos, requisitos e información descriptiva y alfanumérica que contienen el Expediente Catastral para el Proceso de Titulación Especial y de Registro.	Predio sin inscripción registral y sí es candidato a participar en el proceso de titulación y registro.
88	19-04-03-02939	Revisión y análisis de Documentos, requisitos e información descriptiva y alfanumérica que contienen el Expediente Catastral para el Proceso de Titulación Especial y de Registro.	Predio sin inscripción registral y sí es candidato a participar en el proceso de titulación y registro.
89	19-04-03-02948	Revisión y análisis de Documentos, requisitos e información descriptiva y alfanumérica que contienen el Expediente Catastral para el Proceso de Titulación Especial y de Registro.	Predio sin inscripción registral y sí es candidato a participar en el proceso de titulación y registro.
90	19-04-03-02949	Revisión y análisis de Documentos, requisitos e información descriptiva y alfanumérica que contienen el Expediente Catastral para el Proceso de Titulación Especial y de Registro.	Predio sin inscripción registral y sí es candidato a participar en el proceso de titulación y registro.
91	19-04-03-02950	Revisión y análisis de Documentos, requisitos e información descriptiva y alfanumérica que contienen el Expediente Catastral para el Proceso de Titulación Especial y de Registro.	Predio sin inscripción registral y sí es candidato a participar en el proceso de titulación y registro.

No.	No. de expedientes con Código de Clasificación Catastral	Actividad Reportada	Observaciones
92	19-04-03-02952	Revisión y análisis de Documentos, requisitos e información descriptiva y alfanumérica que contienen el Expediente Catastral para el Proceso de Titulación Especial y de Registro.	Predio sin inscripción registral y sí es candidato a participar en el proceso de titulación y registro.
93	19-04-03-02953	Revisión y análisis de Documentos, requisitos e información descriptiva y alfanumérica que contienen el Expediente Catastral para el Proceso de Titulación Especial y de Registro.	Predio sin inscripción registral y sí es candidato a participar en el proceso de titulación y registro.
94	19-04-03-02969	Revisión y análisis de Documentos, requisitos e información descriptiva y alfanumérica que contienen el Expediente Catastral para el Proceso de Titulación Especial y de Registro.	Predio sin inscripción registral y sí es candidato a participar en el proceso de titulación y registro.
95	19-04-03-02970	Revisión y análisis de Documentos, requisitos e información descriptiva y alfanumérica que contienen el Expediente Catastral para el Proceso de Titulación Especial y de Registro.	Predio sin inscripción registral y sí es candidato a participar en el proceso de titulación y registro.
96	19-04-03-02983	Revisión y análisis de Documentos, requisitos e información descriptiva y alfanumérica que contienen el Expediente Catastral para el Proceso de Titulación Especial y de Registro.	Predio sin inscripción registral y sí es candidato a participar en el proceso de titulación y registro.
97	19-04-03-03000	Revisión y análisis de Documentos, requisitos e información descriptiva y alfanumérica que contienen el Expediente Catastral para el Proceso de Titulación Especial y de Registro.	Predio sin inscripción registral y sí es candidato a participar en el proceso de titulación y registro.
98	19-04-03-03027	Revisión y análisis de Documentos, requisitos e información descriptiva y alfanumérica que contienen el Expediente Catastral para el Proceso de Titulación Especial y de Registro.	Predio sin inscripción registral y sí es candidato a participar en el proceso de titulación y registro.
99	19-04-03-03087	Revisión y análisis de Documentos, requisitos e información descriptiva y alfanumérica que contienen el Expediente Catastral para el Proceso de Titulación Especial y de Registro.	Predio sin inscripción registral y sí es candidato a participar en el proceso de titulación y registro.
100	19-04-03-03410	Revisión y análisis de Documentos, requisitos e información descriptiva y alfanumérica que contienen el Expediente Catastral para el Proceso de Titulación Especial y de Registro.	Predio sin inscripción registral y sí es candidato a participar en el proceso de titulación y registro.

No.	No. de expedientes con Código de Clasificación Catastral	Actividad Reportada	Observaciones
-----	--	---------------------	---------------



Fernando Antonio Chacón Urizar
Servicios Profesionales de Titulación Especial y
Diagnósticos de Propiedad
Licenciado en Ciencias Jurídicas y Sociales, Abogado y
Notario



Vo. Bc. Lic. Juan Carlos López Taracena
Profesional Especializado de Regularización
Supervisor

REGISTRO DE INFORMACION CATASTRAL DE GUATEMALA

ANEXO AL INFORME MENSUAL DE ACTIVIDADES

Nombre del Contratista: Fernando Antonio Chacón Urizar	Contrato: No. RIC-R-029-0052-2026
Nombre del servicio: "Servicios Profesionales de Titulación Especial y Diagnósticos de Propiedad".	Gerencia: Gerencia Jurídica del Proceso Catastral
	Informe Correspondiente al mes de: Marzo de 2026.
Proyecto: Registro de Información Catastral de Guatemala	

A continuación se enumeran los expedientes revisados y analizados del municipio de Gualán, departamento de Zacapa

No.	No. de expedientes con Código de Clasificación Catastral	Actividad Reportada	Observaciones
1	19-04-03-03428	Revisión y análisis de Documentos, requisitos e información descriptiva y alfanumérica que contienen el Expediente Catastral para el Proceso de Titulación Especial y de Registro.	Predio sin inscripción registral y sí es candidato a participar en el proceso de titulación y registro.
2	19-04-03-04241	Revisión y análisis de Documentos, requisitos e información descriptiva y alfanumérica que contienen el Expediente Catastral para el Proceso de Titulación Especial y de Registro.	Predio sin inscripción registral y sí es candidato a participar en el proceso de titulación y registro.
3	19-04-03-04331	Revisión y análisis de Documentos, requisitos e información descriptiva y alfanumérica que contienen el Expediente Catastral para el Proceso de Titulación Especial y de Registro.	Predio sin inscripción registral y sí es candidato a participar en el proceso de titulación y registro.
4	19-04-03-04332	Revisión y análisis de Documentos, requisitos e información descriptiva y alfanumérica que contienen el Expediente Catastral para el Proceso de Titulación Especial y de Registro.	Predio sin inscripción registral y sí es candidato a participar en el proceso de titulación y registro.
5	19-04-03-04333	Revisión y análisis de Documentos, requisitos e información descriptiva y alfanumérica que contienen el Expediente Catastral para el Proceso de Titulación Especial y de Registro.	Predio sin inscripción registral y sí es candidato a participar en el proceso de titulación y registro.

No.	No. de expedientes con Código de Clasificación Catastral	Actividad Reportada	Observaciones
6	19-04-03-04334	Revisión y análisis de Documentos, requisitos e información descriptiva y alfanumérica que contienen el Expediente Catastral para el Proceso de Titulación Especial y de Registro.	Predio sin inscripción registral y sí es candidato a participar en el proceso de titulación y registro.
7	19-04-03-04335	Revisión y análisis de Documentos, requisitos e información descriptiva y alfanumérica que contienen el Expediente Catastral para el Proceso de Titulación Especial y de Registro.	Predio sin inscripción registral y sí es candidato a participar en el proceso de titulación y registro.
8	19-04-03-04336	Revisión y análisis de Documentos, requisitos e información descriptiva y alfanumérica que contienen el Expediente Catastral para el Proceso de Titulación Especial y de Registro.	Predio sin inscripción registral y sí es candidato a participar en el proceso de titulación y registro.
9	19-04-03-04337	Revisión y análisis de Documentos, requisitos e información descriptiva y alfanumérica que contienen el Expediente Catastral para el Proceso de Titulación Especial y de Registro.	Predio sin inscripción registral y sí es candidato a participar en el proceso de titulación y registro.
10	19-04-03-04339	Revisión y análisis de Documentos, requisitos e información descriptiva y alfanumérica que contienen el Expediente Catastral para el Proceso de Titulación Especial y de Registro.	Predio sin inscripción registral y sí es candidato a participar en el proceso de titulación y registro.
11	19-04-03-04340	Revisión y análisis de Documentos, requisitos e información descriptiva y alfanumérica que contienen el Expediente Catastral para el Proceso de Titulación Especial y de Registro.	Predio sin inscripción registral y sí es candidato a participar en el proceso de titulación y registro.
12	19-04-03-04341	Revisión y análisis de Documentos, requisitos e información descriptiva y alfanumérica que contienen el Expediente Catastral para el Proceso de Titulación Especial y de Registro.	Predio sin inscripción registral y sí es candidato a participar en el proceso de titulación y registro.
13	19-04-03-04342	Revisión y análisis de Documentos, requisitos e información descriptiva y alfanumérica que contienen el Expediente Catastral para el Proceso de Titulación Especial y de Registro.	Predio sin inscripción registral y sí es candidato a participar en el proceso de titulación y registro.
14	19-04-03-04343	Revisión y análisis de Documentos, requisitos e información descriptiva y alfanumérica que contienen el Expediente Catastral para el Proceso de Titulación Especial y de Registro.	Predio sin inscripción registral y sí es candidato a participar en el proceso de titulación y registro.

No.	No. de expedientes con Código de Clasificación Catastral	Actividad Reportada	Observaciones
15	19-04-03-04344	Revisión y análisis de Documentos, requisitos e información descriptiva y alfanumérica que contienen el Expediente Catastral para el Proceso de Titulación Especial y de Registro.	Predio sin inscripción registral y sí es candidato a participar en el proceso de titulación y registro.
16	19-04-03-04345	Revisión y análisis de Documentos, requisitos e información descriptiva y alfanumérica que contienen el Expediente Catastral para el Proceso de Titulación Especial y de Registro.	Predio sin inscripción registral y sí es candidato a participar en el proceso de titulación y registro.
17	19-04-03-04346	Revisión y análisis de Documentos, requisitos e información descriptiva y alfanumérica que contienen el Expediente Catastral para el Proceso de Titulación Especial y de Registro.	Predio sin inscripción registral y sí es candidato a participar en el proceso de titulación y registro.
18	19-04-03-04347	Revisión y análisis de Documentos, requisitos e información descriptiva y alfanumérica que contienen el Expediente Catastral para el Proceso de Titulación Especial y de Registro.	Predio sin inscripción registral y sí es candidato a participar en el proceso de titulación y registro.
19	19-04-03-04348	Revisión y análisis de Documentos, requisitos e información descriptiva y alfanumérica que contienen el Expediente Catastral para el Proceso de Titulación Especial y de Registro.	Predio sin inscripción registral y sí es candidato a participar en el proceso de titulación y registro.
20	19-04-03-04362	Revisión y análisis de Documentos, requisitos e información descriptiva y alfanumérica que contienen el Expediente Catastral para el Proceso de Titulación Especial y de Registro.	Predio sin inscripción registral y sí es candidato a participar en el proceso de titulación y registro.
21	19-04-03-04364	Revisión y análisis de Documentos, requisitos e información descriptiva y alfanumérica que contienen el Expediente Catastral para el Proceso de Titulación Especial y de Registro.	Predio sin inscripción registral y sí es candidato a participar en el proceso de titulación y registro.
22	19-04-03-04365	Revisión y análisis de Documentos, requisitos e información descriptiva y alfanumérica que contienen el Expediente Catastral para el Proceso de Titulación Especial y de Registro.	Predio sin inscripción registral y sí es candidato a participar en el proceso de titulación y registro.
23	19-04-03-04366	Revisión y análisis de Documentos, requisitos e información descriptiva y alfanumérica que contienen el Expediente Catastral para el Proceso de Titulación Especial y de Registro.	Predio sin inscripción registral y sí es candidato a participar en el proceso de titulación y registro.

No.	No. de expedientes con Código de Clasificación Catastral	Actividad Reportada	Observaciones
24	19-04-03-04367	Revisión y análisis de Documentos, requisitos e información descriptiva y alfanumérica que contienen el Expediente Catastral para el Proceso de Titulación Especial y de Registro.	Predio sin inscripción registral y sí es candidato a participar en el proceso de titulación y registro.
25	19-04-03-04368	Revisión y análisis de Documentos, requisitos e información descriptiva y alfanumérica que contienen el Expediente Catastral para el Proceso de Titulación Especial y de Registro.	Predio sin inscripción registral y sí es candidato a participar en el proceso de titulación y registro.
26	19-04-03-04369	Revisión y análisis de Documentos, requisitos e información descriptiva y alfanumérica que contienen el Expediente Catastral para el Proceso de Titulación Especial y de Registro.	Predio sin inscripción registral y sí es candidato a participar en el proceso de titulación y registro.
27	19-04-03-04370	Revisión y análisis de Documentos, requisitos e información descriptiva y alfanumérica que contienen el Expediente Catastral para el Proceso de Titulación Especial y de Registro.	Predio sin inscripción registral y sí es candidato a participar en el proceso de titulación y registro.
28	19-04-03-04371	Revisión y análisis de Documentos, requisitos e información descriptiva y alfanumérica que contienen el Expediente Catastral para el Proceso de Titulación Especial y de Registro.	Predio sin inscripción registral y sí es candidato a participar en el proceso de titulación y registro.
29	19-04-03-04372	Revisión y análisis de Documentos, requisitos e información descriptiva y alfanumérica que contienen el Expediente Catastral para el Proceso de Titulación Especial y de Registro.	Predio sin inscripción registral y sí es candidato a participar en el proceso de titulación y registro.
30	19-04-03-04373	Revisión y análisis de Documentos, requisitos e información descriptiva y alfanumérica que contienen el Expediente Catastral para el Proceso de Titulación Especial y de Registro.	Predio sin inscripción registral y sí es candidato a participar en el proceso de titulación y registro.
31	19-04-03-04374	Revisión y análisis de Documentos, requisitos e información descriptiva y alfanumérica que contienen el Expediente Catastral para el Proceso de Titulación Especial y de Registro.	Predio sin inscripción registral y sí es candidato a participar en el proceso de titulación y registro.
32	19-04-03-04375	Revisión y análisis de Documentos, requisitos e información descriptiva y alfanumérica que contienen el Expediente Catastral para el Proceso de Titulación Especial y de Registro.	Predio sin inscripción registral y sí es candidato a participar en el proceso de titulación y registro.

No.	No. de expedientes con Código de Clasificación Catastral	Actividad Reportada	Observaciones
33	19-04-03-04376	Revisión y análisis de Documentos, requisitos e Información descriptiva y alfanumérica que contienen el Expediente Catastral para el Proceso de Titulación Especial y de Registro.	Predio sin inscripción registral y sí es candidato a participar en el proceso de titulación y registro.
34	19-04-03-04377	Revisión y análisis de Documentos, requisitos e información descriptiva y alfanumérica que contienen el Expediente Catastral para el Proceso de Titulación Especial y de Registro.	Predio sin inscripción registral y sí es candidato a participar en el proceso de titulación y registro.
35	19-04-03-04378	Revisión y análisis de Documentos, requisitos e información descriptiva y alfanumérica que contienen el Expediente Catastral para el Proceso de Titulación Especial y de Registro.	Predio sin inscripción registral y sí es candidato a participar en el proceso de titulación y registro.
36	19-04-03-04389	Revisión y análisis de Documentos, requisitos e información descriptiva y alfanumérica que contienen el Expediente Catastral para el Proceso de Titulación Especial y de Registro.	Predio sin inscripción registral y sí es candidato a participar en el proceso de titulación y registro.
37	19-04-03-04390	Revisión y análisis de Documentos, requisitos e Información descriptiva y alfanumérica que contienen el Expediente Catastral para el Proceso de Titulación Especial y de Registro.	Predio sin inscripción registral y sí es candidato a participar en el proceso de titulación y registro.
38	19-04-03-04391	Revisión y análisis de Documentos, requisitos e información descriptiva y alfanumérica que contienen el Expediente Catastral para el Proceso de Titulación Especial y de Registro.	Predio sin inscripción registral y sí es candidato a participar en el proceso de titulación y registro.
39	19-04-03-04392	Revisión y análisis de Documentos, requisitos e Información descriptiva y alfanumérica que contienen el Expediente Catastral para el Proceso de Titulación Especial y de Registro.	Predio sin inscripción registral y sí es candidato a participar en el proceso de titulación y registro.
40	19-04-03-04426	Revisión y análisis de Documentos, requisitos e información descriptiva y alfanumérica que contienen el Expediente Catastral para el Proceso de Titulación Especial y de Registro.	Predio sin inscripción registral y sí es candidato a participar en el proceso de titulación y registro.
41	19-04-03-04427	Revisión y análisis de Documentos, requisitos e Información descriptiva y alfanumérica que contienen el Expediente Catastral para el Proceso de Titulación Especial y de Registro.	Predio sin inscripción registral y sí es candidato a participar en el proceso de titulación y registro.

No.	No. de expedientes con Código de Clasificación Catastral	Actividad Reportada	Observaciones
42	19-04-03-04428	Revisión y análisis de Documentos, requisitos e información descriptiva y alfanumérica que contienen el Expediente Catastral para el Proceso de Titulación Especial y de Registro.	Predio sin inscripción registral y sí es candidato a participar en el proceso de titulación y registro.
43	19-04-03-04429	Revisión y análisis de Documentos, requisitos e información descriptiva y alfanumérica que contienen el Expediente Catastral para el Proceso de Titulación Especial y de Registro.	Predio sin inscripción registral y sí es candidato a participar en el proceso de titulación y registro.
44	19-04-03-04430	Revisión y análisis de Documentos, requisitos e información descriptiva y alfanumérica que contienen el Expediente Catastral para el Proceso de Titulación Especial y de Registro.	Predio sin inscripción registral y sí es candidato a participar en el proceso de titulación y registro.
45	19-04-03-04433	Revisión y análisis de Documentos, requisitos e información descriptiva y alfanumérica que contienen el Expediente Catastral para el Proceso de Titulación Especial y de Registro.	Predio sin inscripción registral y sí es candidato a participar en el proceso de titulación y registro.
46	19-04-03-04434	Revisión y análisis de Documentos, requisitos e información descriptiva y alfanumérica que contienen el Expediente Catastral para el Proceso de Titulación Especial y de Registro.	Predio sin inscripción registral y sí es candidato a participar en el proceso de titulación y registro.
47	19-04-03-04435	Revisión y análisis de Documentos, requisitos e información descriptiva y alfanumérica que contienen el Expediente Catastral para el Proceso de Titulación Especial y de Registro.	Predio sin inscripción registral y sí es candidato a participar en el proceso de titulación y registro.
48	19-04-03-04437	Revisión y análisis de Documentos, requisitos e información descriptiva y alfanumérica que contienen el Expediente Catastral para el Proceso de Titulación Especial y de Registro.	Predio sin inscripción registral y sí es candidato a participar en el proceso de titulación y registro.
49	19-04-03-04438	Revisión y análisis de Documentos, requisitos e información descriptiva y alfanumérica que contienen el Expediente Catastral para el Proceso de Titulación Especial y de Registro.	Predio sin inscripción registral y sí es candidato a participar en el proceso de titulación y registro.
50	19-04-03-04439	Revisión y análisis de Documentos, requisitos e información descriptiva y alfanumérica que contienen el Expediente Catastral para el Proceso de Titulación Especial y de Registro.	Predio sin inscripción registral y sí es candidato a participar en el proceso de titulación y registro.

No.	No. de expedientes con Código de Clasificación Catastral	Actividad Reportada	Observaciones
51	19-04-03-04440	Revisión y análisis de Documentos, requisitos e información descriptiva y alfanumérica que contienen el Expediente Catastral para el Proceso de Titulación Especial y de Registro.	Predio sin inscripción registral y sí es candidato a participar en el proceso de titulación y registro.
52	19-04-03-04441	Revisión y análisis de Documentos, requisitos e información descriptiva y alfanumérica que contienen el Expediente Catastral para el Proceso de Titulación Especial y de Registro.	Predio sin inscripción registral y sí es candidato a participar en el proceso de titulación y registro.
53	19-04-03-04442	Revisión y análisis de Documentos, requisitos e información descriptiva y alfanumérica que contienen el Expediente Catastral para el Proceso de Titulación Especial y de Registro.	Predio sin inscripción registral y sí es candidato a participar en el proceso de titulación y registro.
54	19-04-03-04443	Revisión y análisis de Documentos, requisitos e información descriptiva y alfanumérica que contienen el Expediente Catastral para el Proceso de Titulación Especial y de Registro.	Predio sin inscripción registral y sí es candidato a participar en el proceso de titulación y registro.
55	19-04-03-04445	Revisión y análisis de Documentos, requisitos e información descriptiva y alfanumérica que contienen el Expediente Catastral para el Proceso de Titulación Especial y de Registro.	Predio sin inscripción registral y sí es candidato a participar en el proceso de titulación y registro.
56	19-04-03-04447	Revisión y análisis de Documentos, requisitos e información descriptiva y alfanumérica que contienen el Expediente Catastral para el Proceso de Titulación Especial y de Registro.	Predio sin inscripción registral y sí es candidato a participar en el proceso de titulación y registro.
57	19-04-03-04448	Revisión y análisis de Documentos, requisitos e información descriptiva y alfanumérica que contienen el Expediente Catastral para el Proceso de Titulación Especial y de Registro.	Predio sin inscripción registral y sí es candidato a participar en el proceso de titulación y registro.
58	19-04-03-04449	Revisión y análisis de Documentos, requisitos e información descriptiva y alfanumérica que contienen el Expediente Catastral para el Proceso de Titulación Especial y de Registro.	Predio sin inscripción registral y sí es candidato a participar en el proceso de titulación y registro.
59	19-04-03-04450	Revisión y análisis de Documentos, requisitos e información descriptiva y alfanumérica que contienen el Expediente Catastral para el Proceso de Titulación Especial y de Registro.	Predio sin inscripción registral y sí es candidato a participar en el proceso de titulación y registro.


No.	No. de expedientes con Código de Clasificación Catastral	Actividad Reportada	Observaciones
60	19-04-03-04451	Revisión y análisis de Documentos, requisitos e información descriptiva y alfanumérica que contienen el Expediente Catastral para el Proceso de Titulación Especial y de Registro.	Predio sin inscripción registral y sí es candidato a participar en el proceso de titulación y registro.
61	19-04-03-04452	Revisión y análisis de Documentos, requisitos e información descriptiva y alfanumérica que contienen el Expediente Catastral para el Proceso de Titulación Especial y de Registro.	Predio sin inscripción registral y sí es candidato a participar en el proceso de titulación y registro.
62	19-04-03-04453	Revisión y análisis de Documentos, requisitos e información descriptiva y alfanumérica que contienen el Expediente Catastral para el Proceso de Titulación Especial y de Registro.	Predio sin inscripción registral y sí es candidato a participar en el proceso de titulación y registro.
63	19-04-03-04454	Revisión y análisis de Documentos, requisitos e información descriptiva y alfanumérica que contienen el Expediente Catastral para el Proceso de Titulación Especial y de Registro.	Predio sin inscripción registral y sí es candidato a participar en el proceso de titulación y registro.
64	19-04-03-04455	Revisión y análisis de Documentos, requisitos e información descriptiva y alfanumérica que contienen el Expediente Catastral para el Proceso de Titulación Especial y de Registro.	Predio sin inscripción registral y sí es candidato a participar en el proceso de titulación y registro.
65	19-04-03-04456	Revisión y análisis de Documentos, requisitos e información descriptiva y alfanumérica que contienen el Expediente Catastral para el Proceso de Titulación Especial y de Registro.	Predio sin inscripción registral y sí es candidato a participar en el proceso de titulación y registro.
66	19-04-03-04461	Revisión y análisis de Documentos, requisitos e información descriptiva y alfanumérica que contienen el Expediente Catastral para el Proceso de Titulación Especial y de Registro.	Predio sin inscripción registral y sí es candidato a participar en el proceso de titulación y registro.
67	19-04-03-04465	Revisión y análisis de Documentos, requisitos e información descriptiva y alfanumérica que contienen el Expediente Catastral para el Proceso de Titulación Especial y de Registro.	Predio sin inscripción registral y sí es candidato a participar en el proceso de titulación y registro.
68	19-04-03-04466	Revisión y análisis de Documentos, requisitos e información descriptiva y alfanumérica que contienen el Expediente Catastral para el Proceso de Titulación Especial y de Registro.	Predio sin inscripción registral y sí es candidato a participar en el proceso de titulación y registro.


No.	No. de expedientes con Código de Clasificación Catastral	Actividad Reportada	Observaciones
69	19-04-03-04467	Revisión y análisis de Documentos, requisitos e información descriptiva y alfanumérica que contienen el Expediente Catastral para el Proceso de Titulación Especial y de Registro.	Predio sin inscripción registral y sí es candidato a participar en el proceso de titulación y registro.
70	19-04-03-04468	Revisión y análisis de Documentos, requisitos e información descriptiva y alfanumérica que contienen el Expediente Catastral para el Proceso de Titulación Especial y de Registro.	Predio sin inscripción registral y sí es candidato a participar en el proceso de titulación y registro.
71	19-04-03-04470	Revisión y análisis de Documentos, requisitos e información descriptiva y alfanumérica que contienen el Expediente Catastral para el Proceso de Titulación Especial y de Registro.	Predio sin inscripción registral y sí es candidato a participar en el proceso de titulación y registro.
72	19-04-03-04471	Revisión y análisis de Documentos, requisitos e información descriptiva y alfanumérica que contienen el Expediente Catastral para el Proceso de Titulación Especial y de Registro.	Predio sin inscripción registral y sí es candidato a participar en el proceso de titulación y registro.
73	19-04-03-04472	Revisión y análisis de Documentos, requisitos e información descriptiva y alfanumérica que contienen el Expediente Catastral para el Proceso de Titulación Especial y de Registro.	Predio sin inscripción registral y sí es candidato a participar en el proceso de titulación y registro.
74	19-04-03-04473	Revisión y análisis de Documentos, requisitos e información descriptiva y alfanumérica que contienen el Expediente Catastral para el Proceso de Titulación Especial y de Registro.	Predio sin inscripción registral y sí es candidato a participar en el proceso de titulación y registro.
75	19-04-03-04474	Revisión y análisis de Documentos, requisitos e información descriptiva y alfanumérica que contienen el Expediente Catastral para el Proceso de Titulación Especial y de Registro.	Predio sin inscripción registral y sí es candidato a participar en el proceso de titulación y registro.
76	19-04-03-04475	Revisión y análisis de Documentos, requisitos e información descriptiva y alfanumérica que contienen el Expediente Catastral para el Proceso de Titulación Especial y de Registro.	Predio sin inscripción registral y sí es candidato a participar en el proceso de titulación y registro.
77	19-04-03-04476	Revisión y análisis de Documentos, requisitos e información descriptiva y alfanumérica que contienen el Expediente Catastral para el Proceso de Titulación Especial y de Registro.	Predio sin inscripción registral y sí es candidato a participar en el proceso de titulación y registro.

No.	No. de expedientes con Código de Clasificación Catastral	Actividad Reportada	Observaciones
78	19-04-03-04477	Revisión y análisis de Documentos, requisitos e información descriptiva y alfanumérica que contienen el Expediente Catastral para el Proceso de Titulación Especial y de Registro.	Predio sin inscripción registral y sí es candidato a participar en el proceso de titulación y registro.
79	19-04-03-04478	Revisión y análisis de Documentos, requisitos e información descriptiva y alfanumérica que contienen el Expediente Catastral para el Proceso de Titulación Especial y de Registro.	Predio sin inscripción registral y sí es candidato a participar en el proceso de titulación y registro.
80	19-04-03-04483	Revisión y análisis de Documentos, requisitos e información descriptiva y alfanumérica que contienen el Expediente Catastral para el Proceso de Titulación Especial y de Registro.	Predio sin inscripción registral y sí es candidato a participar en el proceso de titulación y registro.
81	19-04-03-04484	Revisión y análisis de Documentos, requisitos e información descriptiva y alfanumérica que contienen el Expediente Catastral para el Proceso de Titulación Especial y de Registro.	Predio sin inscripción registral y sí es candidato a participar en el proceso de titulación y registro.
82	19-04-03-04485	Revisión y análisis de Documentos, requisitos e información descriptiva y alfanumérica que contienen el Expediente Catastral para el Proceso de Titulación Especial y de Registro.	Predio sin inscripción registral y sí es candidato a participar en el proceso de titulación y registro.
83	19-04-03-04486	Revisión y análisis de Documentos, requisitos e información descriptiva y alfanumérica que contienen el Expediente Catastral para el Proceso de Titulación Especial y de Registro.	Predio sin inscripción registral y sí es candidato a participar en el proceso de titulación y registro.
84	19-04-03-04487	Revisión y análisis de Documentos, requisitos e información descriptiva y alfanumérica que contienen el Expediente Catastral para el Proceso de Titulación Especial y de Registro.	Predio sin inscripción registral y sí es candidato a participar en el proceso de titulación y registro.
85	19-04-03-04488	Revisión y análisis de Documentos, requisitos e información descriptiva y alfanumérica que contienen el Expediente Catastral para el Proceso de Titulación Especial y de Registro.	Predio sin inscripción registral y sí es candidato a participar en el proceso de titulación y registro.
86	19-04-03-04489	Revisión y análisis de Documentos, requisitos e información descriptiva y alfanumérica que contienen el Expediente Catastral para el Proceso de Titulación Especial y de Registro.	Predio sin inscripción registral y sí es candidato a participar en el proceso de titulación y registro.

No.	No. de expedientes con Código de Clasificación Catastral	Actividad Reportada	Observaciones
87	19-04-03-04490	Revisión y análisis de Documentos, requisitos e información descriptiva y alfanumérica que contienen el Expediente Catastral para el Proceso de Titulación Especial y de Registro.	Predio sin inscripción registral y sí es candidato a participar en el proceso de titulación y registro.
88	19-04-03-04491	Revisión y análisis de Documentos, requisitos e información descriptiva y alfanumérica que contienen el Expediente Catastral para el Proceso de Titulación Especial y de Registro.	Predio sin inscripción registral y sí es candidato a participar en el proceso de titulación y registro.
89	19-04-03-04492	Revisión y análisis de Documentos, requisitos e información descriptiva y alfanumérica que contienen el Expediente Catastral para el Proceso de Titulación Especial y de Registro.	Predio sin inscripción registral y sí es candidato a participar en el proceso de titulación y registro.
90	19-04-03-04493	Revisión y análisis de Documentos, requisitos e información descriptiva y alfanumérica que contienen el Expediente Catastral para el Proceso de Titulación Especial y de Registro.	Predio sin inscripción registral y sí es candidato a participar en el proceso de titulación y registro.
91	19-04-03-04494	Revisión y análisis de Documentos, requisitos e información descriptiva y alfanumérica que contienen el Expediente Catastral para el Proceso de Titulación Especial y de Registro.	Predio sin inscripción registral y sí es candidato a participar en el proceso de titulación y registro.
92	19-04-03-04495	Revisión y análisis de Documentos, requisitos e información descriptiva y alfanumérica que contienen el Expediente Catastral para el Proceso de Titulación Especial y de Registro.	Predio sin inscripción registral y sí es candidato a participar en el proceso de titulación y registro.
93	19-04-03-04496	Revisión y análisis de Documentos, requisitos e información descriptiva y alfanumérica que contienen el Expediente Catastral para el Proceso de Titulación Especial y de Registro.	Predio sin inscripción registral y sí es candidato a participar en el proceso de titulación y registro.
94	19-04-03-04497	Revisión y análisis de Documentos, requisitos e información descriptiva y alfanumérica que contienen el Expediente Catastral para el Proceso de Titulación Especial y de Registro.	Predio sin inscripción registral y sí es candidato a participar en el proceso de titulación y registro.
95	19-04-03-04498	Revisión y análisis de Documentos, requisitos e información descriptiva y alfanumérica que contienen el Expediente Catastral para el Proceso de Titulación Especial y de Registro.	Predio sin inscripción registral y sí es candidato a participar en el proceso de titulación y registro.

No.	No. de expedientes con Código de Clasificación Catastral	Actividad Reportada	Observaciones
96	19-04-03-04499	Revisión y análisis de Documentos, requisitos e información descriptiva y alfanumérica que contienen el Expediente Catastral para el Proceso de Titulación Especial y de Registro.	Predio sin inscripción registral y si es candidato a participar en el proceso de titulación y registro.
97	19-04-03-04500	Revisión y análisis de Documentos, requisitos e información descriptiva y alfanumérica que contienen el Expediente Catastral para el Proceso de Titulación Especial y de Registro.	Predio sin inscripción registral y si es candidato a participar en el proceso de titulación y registro.
98	19-04-03-04501	Revisión y análisis de Documentos, requisitos e información descriptiva y alfanumérica que contienen el Expediente Catastral para el Proceso de Titulación Especial y de Registro.	Predio sin inscripción registral y si es candidato a participar en el proceso de titulación y registro.
99	19-04-03-04502	Revisión y análisis de Documentos, requisitos e información descriptiva y alfanumérica que contienen el Expediente Catastral para el Proceso de Titulación Especial y de Registro.	Predio sin inscripción registral y si es candidato a participar en el proceso de titulación y registro.
100	19-04-03-04503	Revisión y análisis de Documentos, requisitos e información descriptiva y alfanumérica que contienen el Expediente Catastral para el Proceso de Titulación Especial y de Registro.	Predio sin inscripción registral y si es candidato a participar en el proceso de titulación y registro.



Fernando Antonio Chacón Urizar
Servicios Profesionales de Titulación Especial y
Diagnósticos de Propiedad
Licenciado en Ciencias Jurídicas y Sociales, Abogado y
Notario


Vo. Bo. Lic. Juan Carlos López Taracena
Gerente Jurídico a. i.
Gerencia Jurídica del Proceso Catastral

REGISTRO DE INFORMACION
CATASTRAL

-RIC-

Informe de revisión y análisis de documentos, requisitos e información descriptiva y alfanumérica que contiene el Expediente Catastral para el Proceso de Titulación Especial y de Registro, del municipio de Gualán, departamento de Zacapa.



Lic. Fernando Antonio Chacón Urizar
Abogado y Notario

*Lic. Fernando Antonio Chacón Urizar
Abogado y Notario*

INDICE

Introducción	2
PRIMERA PARTE	
1. Nombre del titular catastral	3
2. Área del predio	3
3. Tipo del predio	4
4. Causa de posesión	5
5. Documento que ampara la posesión	6
6. Tiempo de posesión	7
7. Fecha de la ficha de campo	8
8. Fecha de declaratoria de predio catastrado	9
9. Fecha de la notificación	9
10. Ubicación	10
SEGUNDA PARTE	
1. Conclusiones	12
2. Recomendaciones	12
TERCERA PARTE	
1. Matriz de expedientes	13
2. Computo del tiempo transcurrido de posesión de los predios ubicados en el municipio de Gualán, departamento de Zacapa, desde el dato consignado en la ficha de campo hasta la actualidad	22

INTRODUCCIÓN

El informe final que se presenta en este trabajo contiene el resultado de la revisión y análisis de documentos, requisitos e información descriptiva y alfanumérica que se encuentran contenidos en 300 expedientes catastrales que corresponden a predios ubicados en el municipio de Gualán, departamento de Zacapa, la finalidad es determinar si son predios sin inscripción registral y son candidatos para iniciar el proceso de Titulación Especial y de registro correspondiente.

Cabe destacar que el objetivo de la revisión y análisis del contenido de los expedientes catastrales que se realiza en este informe es dar cumplimiento a lo regulado en la Ley del Registro de Información catastral, la cual surge de acuerdo con lo pactado por el Estado en los Acuerdos de Paz, en donde se estableció la necesidad de emitir leyes y crear instituciones que permitan el cumplimiento de la seguridad jurídica en la tenencia de la tierra.

Durante la realización del presente trabajo se utilizó la metodología descriptiva, en la cual se aplica el análisis de datos sobre determinado tema, dentro de la metodología mencionada se hizo uso de la investigación cuantitativa la cual se aplicó sobre la información proporcionada a los encuestadores por lo titulares catastrales quienes son poseedores de los predios descritos en el primer párrafo, y el análisis de esos datos es el que permitirá establecer si son candidatos al proceso de Titulación Especial y de registro.

En la primera parte del informe final el lector encontrara lo relativo a la revisión alfanumérica de 300 expedientes catastrales correspondientes al municipio de Gualán, departamento de Zacapa, dentro del cual se evalúan 10 aspectos que son fundamentales para el resultado del trabajo de revisión y análisis.

Continuando con el desarrollo del trabajo, en la segunda parte de este se expondrán las conclusiones a las que se haya llegado derivado del trabajo de análisis y revisión de los expedientes, así mismo se realizarán las recomendaciones que se estimen pertinentes.

Finalmente se encontrará un apartado de anexos en donde se adjunta la matriz que alimento los datos que fueron la base del trabajo estadístico presentado en el presente trabajo, así como un desplegado del tiempo que tiene cada titular catastral de poseer un determinado predio.

PRIMERA PARTE

REVISIÓN ALFANUMÉRICA DE 300 EXPEDIENTES CATASTRALES DEL MUNICIPIO DE GUALÁN, DEPARTAMENTO DE ZACAPA

Realicé una revisión y análisis de los diferentes requisitos e informaciones que describen y detallan de una forma alfanumérica cada uno de los documentos que conforman los 300 expedientes catastrales, los datos revisados y analizados fueron:

1. NOMBRE DEL TITULAR CATASTRAL

De conformidad con lo regulado en la Ley del Registro de Información Catastral, el titular catastral es la persona natural o jurídica que tiene la propiedad, posesión o tenencia de un predio, y es quien eventualmente si cumple con los requisitos que establece la ley, podrá realizar el proceso de titulación especial y registro de dicho predio.

Por lo anteriormente expuesto fue suma importancia en la revisión de los documentos del expediente catastral, determinar la existencia del nombre de un titular catastral, además de verificar que dicho nombre coincida en el Declaración de Predio Catastrado emitida por el Director Municipal del Registro de Información Catastral, en el Dictamen de la Unidad de Análisis Jurídico de la Gerencia Jurídica del Proceso Catastral del Registro de Información Catastral así como en el Informe Circunstanciado de Cada Predio Catastral con su Código de Clasificación Catastral para evitar problemas legales posteriores.

Así mismo dentro del análisis del presente apartado, también se logró determinar a través de la revisión de la ficha de investigación de campo del titular del predio catastrado, si su estado civil es casado o soltero, ya que, de conformidad con la ley de la materia, es un dato que debe ser tomado en cuenta al momento de emitir la resolución de titulación especial para su posterior inscripción en el Registro General de la Propiedad.

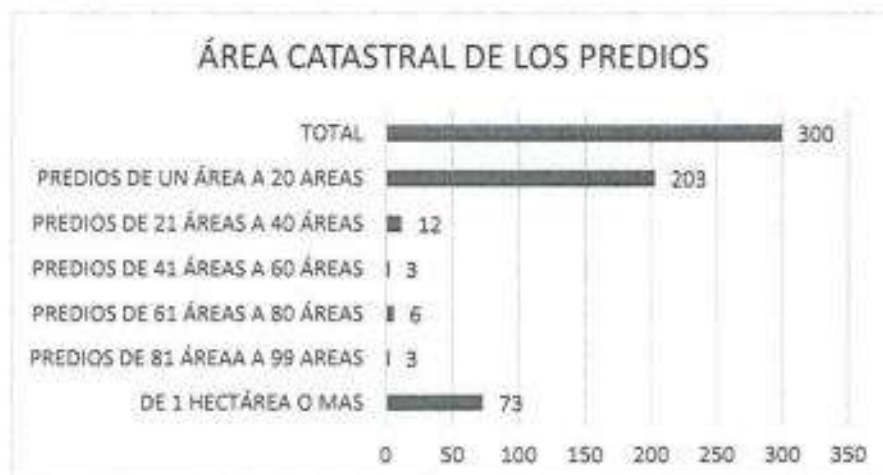
Los nombres de cada uno de los titulares catastrales se detallan en la matriz trabajada por mí persona y que se adjunta como anexo al presente trabajo.

2. ÁREA DEL PREDIO

Para el proceso de titulación especial y registro, uno de los requisitos esenciales es conocer con exactitud las áreas de cada uno de los 300 predios del municipio de Gualán, del departamento de Zacapa, es por ello que en la revisión de los expedientes examiné en primer lugar que las medias consignadas por predio fueran concordantes en lo consignado en el Declaración de Predio Catastrado emitida por el Director Municipal del Registro de Información Catastral, en el Dictamen de la Unidad de Análisis Jurídico de la Gerencia Jurídica del Proceso Catastral del Registro de Información Catastral así como en el Informe Circunstanciado de Cada Predio Catastral con su Código de Clasificación Catastral y en segundo lugar se realice una estadística del intervalo de áreas de cada uno de los predios.

A continuación, se presenta la estadística del intervalo de área por predios, con sus respectivos porcentajes:

CUADRO: ÁREA CATASTRAL DE LOS PREDIOS														
PREDIOS NO INSCRITOS EN EL REGISTRO DE LA PROPIEDAD, MUNICIPIO DE GUALÁN, DEPARTAMENTO DE ZACAPA														
CODIGO DE CLASIFICACIÓN CATASTRAL	INTERVALOS DE AREAS												TOTALES GENERALES	
	PREDIOS DE UNA ÁREA A 20 ÁREAS		PREDIOS DE 21 ÁREAS A 40 ÁREAS		PREDIOS DE 41 ÁREAS A 60 ÁREAS		PREDIOS DE 61 ÁREAS A 80 ÁREAS		PREDIOS DE 81 ÁREAS A 99 ÁREAS		DE 1 HECTÁREA O MAS			
	No.	%	No.	%	No.	%	No.	%	No.	%	No.	%		
	203	67.67	12	4.00	3	1.00	6	2.00	3	1.00	73	24.33	300	100



3. TIPO DEL PREDIO

Dentro de los 300 expedientes que me fueron asignados para realizar su revisión y análisis, verifiqué en el contenido de los documentos, Declaración de Predio Catastrado emitida por el Director Municipal del Registro de Información Catastral, en el Dictamen de la Unidad de Análisis Jurídico de la Gerencia Jurídica del Proceso Catastral del Registro de Información Catastral así como en el Informe Circunstanciado de Cada Predio Catastral con su Código de Clasificación Catastral, que tipo de predio eran los contenidos en cada uno de los expedientes, el resultado obtenido es que son 1 predio urbano y 299 predios rurales.

PREDIOS NO INSCRITOS EN EL REGISTRO DE LA PROPIEDAD, MUNICIPIO DE GUALÁN, ZACAPA

No. DE ORDEN	TIPO DE PREDIO	No. DE PREDIOS
1	URBANO	299
2	RURAL	1
TOTAL:		300

4. CAUSA DE POSESIÓN

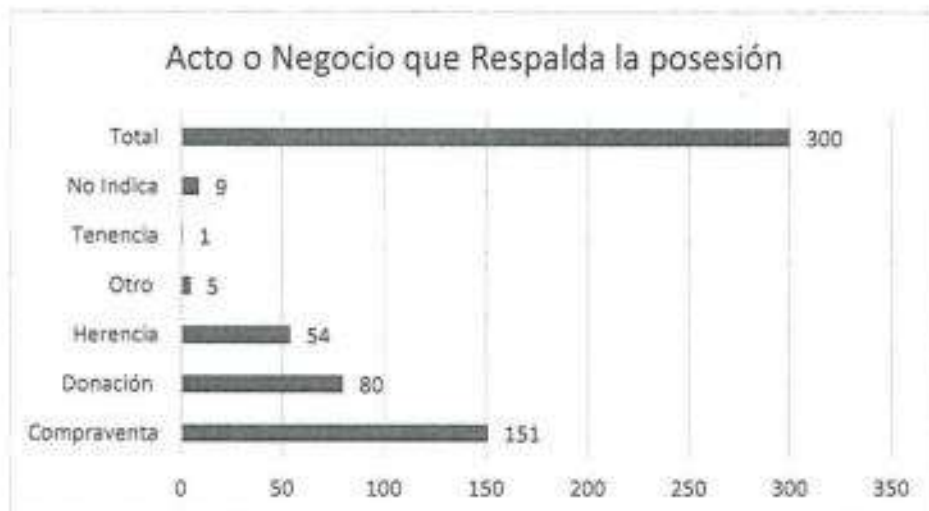
En concordancia con lo desarrollado en el numeral 1 del presente apartado con relación a la figura del titular catastral, se convierte en un aspecto relevante determinar, cuál es el motivo que le permite a ese titular catastral tener la posesión del predio, es decir cuál es la causa que le permite tener sobre el predio todas o algunas de las facultades inherentes al dominio aun sin ser propietario, motivo por el cual durante el desarrollo del presente trabajo, revisé todas las Fichas de Investigación de Campo del titular del predio catastrado de cada uno de los 300 expedientes descritos anteriormente, en las cuales los datos consignados por los entrevistadores fueron proporcionados por los titulares registrales de cada predio.

Para una mejor ilustración de los datos obtenidos al respecto, se presenta seguidamente una gráfica que muestra el porcentaje de los actos o negocios que respaldan la posesión.

CUADRO: CAUSA EN EL QUE FUNDAMENTAN DERECHO DE POSESION DE LOS PREDIOS

PREDIOS NO INSCRITOS EN EL REGISTRO DE LA PROPIEDAD, MUNICIPIO DE GUALÁN, DEPARTAMENTO DE ZACAPA

Acto o Negocio que Respalda la posesión													
COMPRAVENTA		DONACIÓN		HERENCIA		OTRO		TENENCIA		NO INDICA		TOTAL	
No.	%	No.	%	No.	%	No.	%	No.	%	No.	%	No.	%
151	50.33	80	26.67	54	18.00	5	1.67	1	0.33	9	3.00	300	100.00



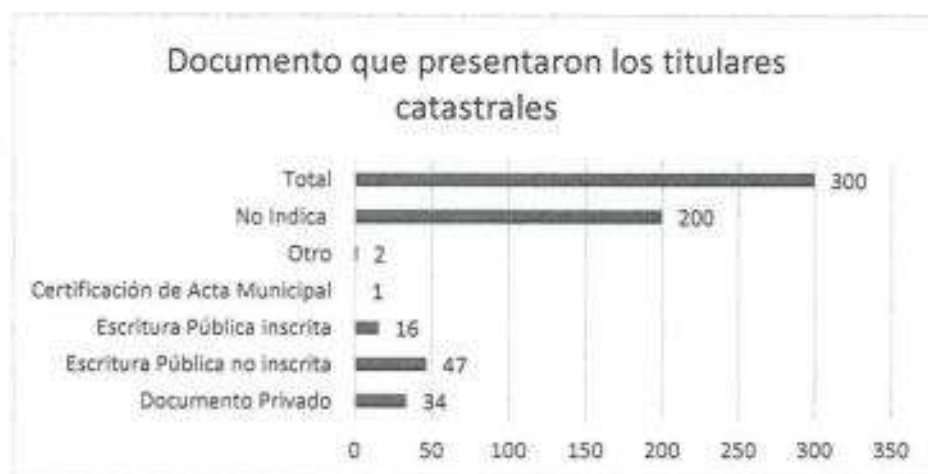
5. DOCUMENTO QUE AMPARA LA POSESIÓN

En congruencia con lo expuesto en el numeral anterior, tanto en la descripción narrativa como en la gráfica presentada, en cuanto a la importancia de establecer cuál es la causa que le permite al titular catastral tener la posesión de un predio, es necesario determinar cuál es el documento que ampara dicha posesión, pues debemos tener presente que al respecto la ley regula que para que la posesión produzca el dominio se necesita que este fundada en justo título.

Para el efecto en el presente caso también realicé la revisión la ficha de investigación de campo del titular del predio catastrado, ya que en dicha ficha cada titular catastral le expresó a cada uno de los entrevistadores cual es el documento en el que basan su derecho, de los datos que se le presentaron a continuación resalta el alto número de expedientes que no cuentan con un documento que respalde su posesión sobre el predio al titular catastral.

Se presentan los datos descritos anteriormente:

Documento que presentaron los titulares catastrales													
DOCUMENTO PRIVADO		ESCRITURA PÚBLICA NO INSCRITA		ESCRITURA PÚBLICA INSCRITA		CERTIFICACIÓN DE ACTA MUNICIPAL		OTRO		NO INDICA		TOTAL	
No.	%	No.	%	No.	%	No.	%	No.	%	No.	%	No.	%
34	11.33	47	15.67	16.00	5.33	1	0.33	2.00	0.67	200	66.67	300.00	100.00



6. TIEMPO DE POSESIÓN

Dentro del trámite de titulación especial y registro que regula la Ley del Registro de Información Catastral, es importante tener presente lo que regula en cuanto al tiempo que un titular catastral debe haber tenido en posesión el predio, para el efecto la ley antes mencionada nos remite al código civil en el cual se establece que, para poder realizar la titulación el titular catastral debe haber tenido la posesión del predio por diez años.

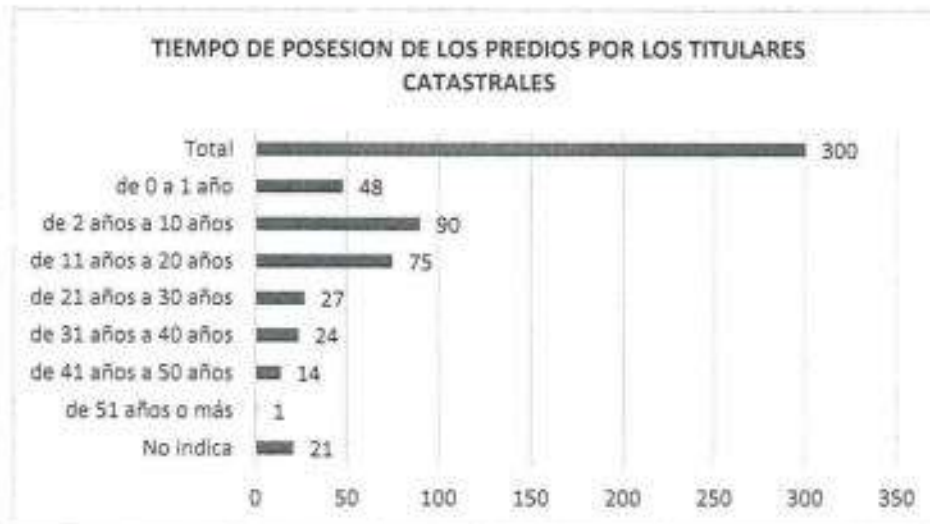
Derivado de lo anterior verifiqué en cada uno de los 300 expedientes que corresponden a los predios asignados a mi cargo el tiempo de posesión que cada uno de los titulares catastrales tiene de posesión en sus respectivos predios, la información la recabé al analizar el documento denominado ficha de investigación de campo, en la estadística que se muestra a continuación se presenta en intervalos de años el número de predios que corresponde a cada uno.

Es importante indicar que, a la fecha del presente estudio, con relación a la fecha del llenado de la ficha de campo ya transcurrieron varios años, por lo que estos años transcurridos deberán sumarse los años de posesión según la ficha de campo, para tener el dato correcto de los años de posesión que actualmente tiene el titular catastral.

CUADRO: TIEMPO DE POSESION DE LOS PREDIOS POR LOS TITULARES CATASTRALES

PREDIOS NO INSCRITOS EN EL REGISTRO DE LA PROPIEDAD, MUNICIPIO DE GUALÁN, DEPARTAMENTO DE ZACAPA

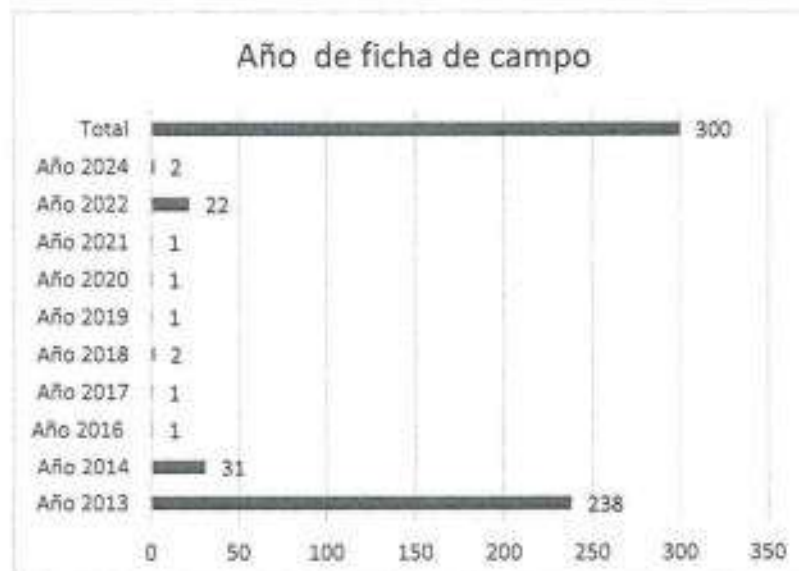
Predios ubicados en	Cantidad y Porcentaje	INTERVALO DE AÑOS								
		De 0 a 1 año	de 2 a 10 años	de 11 a 20 años	de 21 a 30 años	de 31 a 40 años	de 41 a 50 años	de 51 años o más	No indica	Total
GUALÁN	Nº.	48	90	75	27	24	14	1	21	300
	%	16.00	30.00	25.00	9.00	8.00	4.67	0.33	7.00	100.00



7. FECHA DE LA FICHA DE CAMPO

Como se indicó en el numeral anterior, para que un titular catastral pueda realizar el trámite de titulación especial y registro, es necesario que haya tenido en posesión el predio por 10 años de conformidad con lo que establece la ley, para verificar el cumplimiento de ese aspecto cobra relevancia la fecha en que se realizó la ficha de investigación de campo, ya que se debe tomar en cuenta el tiempo que el titular catastral tenía de posesión del predio al momento de realizar la entrevista y sumar el tiempo que ha transcurrido desde esa fecha hasta el día de hoy, puede ser que muchos titulares catastrales al momento de realizar la entrevista aun no cumplieran con el plazo de 10 años que establece la ley, pero que en la fecha actual puedan ya cumplir con dicho requisito.

En virtud de lo expuesto hice un análisis de las fechas que se consignaron en cada una de las 300 fichas de investigación de campo y presento los resultados obtenidos en la siguiente estadística.

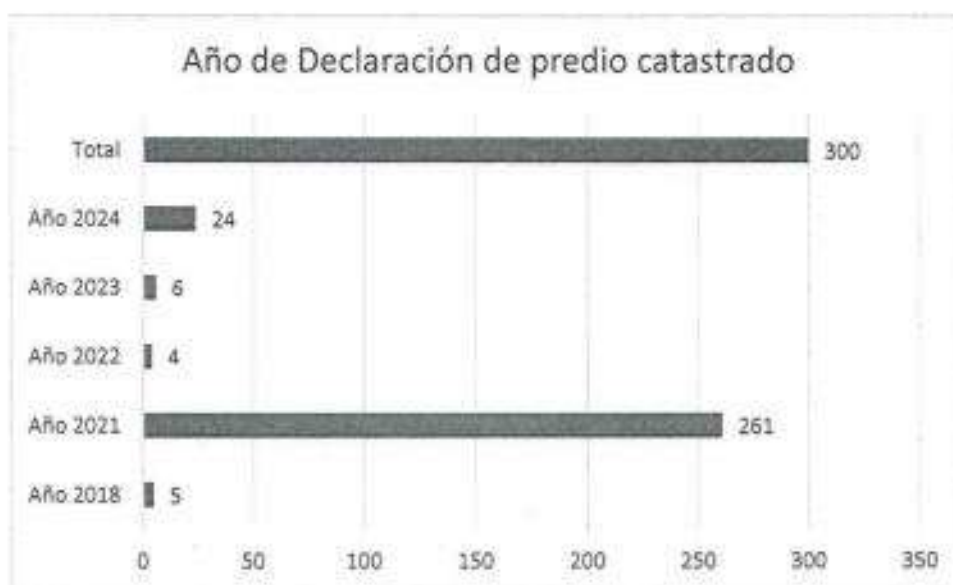


8. FECHA DE DECLARACION DE PREDIO CATASTRADO

Se procedió a revisar la información de 300 declaraciones de predio catastrado con el objetivo de verificar la fecha de estas y tomar el dato en cuenta a la hora de que se compute el tiempo de la posesión de los titulares catastrales en el año que se lleve a cabo el proceso de titulación especial y registro.

La información sobre la fecha de declaración de predio catastrado fue extraída del documento denominado declaración de predio catastrado el cual se encuentra en cada uno de los 300 expedientes que fueron revisados y analizados.

Se presenta al lector la estadística correspondiente de declaratorias de predios catastrados emitidas por años:



9. FECHA DE NOTIFICACIÓN

Dentro del análisis de revisión de los 300 expedientes asignados a mi cargo para su revisión y análisis, en la cedula de notificación procedí a establecer la fecha en que cada uno de los predios fue catastrado, se presenta una gráfica que muestra la cantidad de predios catastrados por año y en la matriz que se adjunta al final del presente documento queda consignada fecha exacta de la emisión de cada documento, así como de aquellos casos en que no se pudo notificar directamente al titular catastral y se realizó por edicto, presento la estadística mencionada por año a continuación:



10. UBICACIÓN

Como se evidencia en la portada del presente trabajo, después de realizar la revisión y análisis de los 300 asignados a mi persona dentro del desarrollo del presente contrato, pude establecer que todos los predios que ha sido sujetos de análisis en el presente documento corresponden al municipio de Gualán, del departamento de Zacapa, además se adiciona un cuadro en donde indica la ubicación de cada predio dentro del municipio.

CUADRO: JURISDICCION EN DONDE SE ENCUENTRAN UBICADOS LOS 300 PREDIOS

PREDIOS NO INSCRITOS EN EL REGISTRO DE LA PROPIEDAD

No. DE ORDEN	JURISDICCION INSCRITA		No. DE PREDIOS
	MUNICIPAL	DEPARTAMENTAL	
1	GUALÁN	ZACAPA	300
TOTAL:			300

PREDIOS NO INSCRITOS EN EL REGISTRO DE LA PROPIEDAD,
MUNICIPIO DE GUALÁN, ZACAPA.

No. DE ORDEN	UBICACIÓN DEL PREDIO	No. DE PREDIOS
1	Aldea Biafra, Gualán, Zacapa	43
2	Aldea El Barrasco, Gualán, Zacapa	30
3	Aldea El Guapinol, Gualán, Zacapa	1
4	Aldea El Zarzal, Gualán, Zacapa	2
5	Aldea Germania, Gualán, Zacapa	14
6	Aldea La cuchilla, Gualán, Zacapa	21
7	Aldea Las Lajas, Gualán, Zacapa	6
8	Aldea Llano Redondo	62
9	Aldea Los Jutes, Gualán, Zacapa	4
10	Aldea Los Limones, Gualán, Zacapa	1
11	Aldea Santa María, Gualán, Zacapa	1
12	Aldea Santa Teresa Iguana, Gualán, Zacapa	53
13	Aldea Santiago, Gualán, Zacapa	1
14	Barrio La Estación, Gualán, Zacapa	1
15	Barrio Las Flores, Gualán, Zacapa	7
16	Callejón Mofang, Gualán, Zacapa	1
17	Cantón El Potrero, Gualán, Zacapa	1
18	Cantón Las Vegas, Gualán, Zacapa	1
19	Caserío El Potrero, Gualán, Zacapa	2
20	Caserío El Vado Las Cañas, Gualán, Zacapa	6
21	Caserío La Ciénaga, Gualán, Zacapa	1
22	Caserío Mojanales, Gualán, Zacapa	4
23	Caserío Rivera, Gualán, Zacapa	1
24	Colonia Trinidad, Gualán, Zacapa	1
25	Colonia Vista Hermosa III, Gualán, Zacapa	1
26	Finca El Cimarrón, Gualán, Zacapa	1
27	Finca La Pita, Gualán, Zacapa	1
28	Finca Piedra Parada, Gualán, Zacapa	1
29	Lotificación Los Limones, Gualán, Zacapa	1
30	Finca Macanal, Gualán, Zacapa	1
31	No indica	9
TOTAL:		300

SEGUNDA PARTE

1. CONCLUSIONES

- a. Los 300 expedientes catastrales que fueron sujetos de revisión análisis corresponden en su totalidad al municipio de Gualán, departamento de Zacapa.
- b. Es de resaltar que los predios que corresponden a los 300
- c. expedientes que fueron revisados y analizados, son irregulares y no se encuentran inscritos en el Registro General de la Propiedad.
- d. 26 predios de los 300 expedientes revisados y analizados aun no cumplen con el plazo establecido por la ley para iniciar el proceso de titulación y registro, el cual se establece en 10 años de poseer el predio. No obstante, lo anterior el actual poseedor del predio puede sumar la posesión de los anteriores poseedores.

2. RECOMENDACIONES

- a. Como se puede notar en la conclusión contenida en la literal c existen predios cuyo poseedor tiene un tiempo menor a 10 años, por lo que se recomienda verificar con el titular catastral si el predio estaba antes que el RIC hiciera el levantamiento catastral en posesión de alguna otra persona, para sumar el tiempo de posesión de las mismas y cumplir con el requisito indicado.
- b. Es necesario verificar que sobre los predios evaluados durante el presente proceso y cuya finalidad es iniciar el trámite de titulación especial y registro, no se haya iniciado antes o simultáneamente un proceso de titulación supletoria.
- c. Se debe dar seguimiento al tema para que aquellos titulares catastrales que ya cumplan con los requisitos establecidos en la ley inicien con su proceso de titulación especial y registro.

TERCERA PARTE

ANEXOS

MATRIZ DE EXPEDIENTES

No. Correlativo	No. CCC	Nombre de Titular Catastral		Área del predio	Tiempo de posesión (Según FC)	Fecha de la Ficha de Campo	Fecha de Declaratoria de Predio Catastrado	Fecha de Notificación
		Nombre	Apellidos					
1	19-04-01-00049	Walder Danilo	Reyes Zacarias	129,298.82	1 mes	2/03/2022	12/03/2024	15/03/2024
2	19-04-01-00050	Elsa Mabilia	Cenut Sosa de Reyes	129,298.82	1 mes	2/03/2022	2/03/2024	15/03/2024
3	19-04-01-00051	Denis Alexander	Reyes Zacarias	129,298.82	1 mes	2/03/2022	2/03/2024	15/03/2024
4	19-04-01-00052	Dalvin Roxana	Jordan Chavez	129,298.82	1 mes	2/03/2022	12/03/2024	15/03/2024
5	19-04-01-00053	Eneas (único nombre)	Zacarias Sosa de Reyes	129,298.82	1 mes	2/03/2022	2/03/2024	15/03/2024
6	19-04-01-00054	Esterado	Reyes Tabique	129,298.82	1 mes	2/03/2022	12/03/2024	15/03/2024
7	19-04-01-00055	Olvin Fernando	Reyes Aldana	775,792.90		2/03/2022	11/03/2024	15/03/2024
8	19-04-01-00057	José Domingo	Reyes Guevara	258,597.63		2/03/2022	12/03/2024	15/03/2024
9	19-04-01-00058	Juan Francisco	Reyes Beitobón	258,597.63		2/03/2022	11/03/2024	14/03/2024
10	19-04-01-00059	Natividad	Reyes Tabique	775,792.90		2/03/2022	12/03/2024	15/03/2024
11	19-04-01-00060	Nicolasa	Reyes Tabique de Sosa	889,503.73		2/03/2022	11/03/2024	15/03/2024
12	19-04-01-00061	Carlos Eduardo	Reyes Aldana	775,792.90		2/03/2022	12/03/2024	15/03/2024
		Edgar Andres	Reyes Aldana					
		Fernando Antonio	Reyes Aldana					
13	19-04-01-00062	Modesta	Reyes Tabique de Paiz	775,792.89		2/03/2022	12/03/2024	15/03/2024
14	19-04-01-00063	Sandra Magali	Reyes Beitobón	258,597.63	1 mes	2/03/2022	12/03/2024	15/03/2024
15	19-04-01-00065	Hector Ezeu	Gomez Ramos	790,761.79	41 años, 6 meses	2/02/2024	11/03/2024	14/03/2024
		Isauro Agustin	Gomez Ramos					
		Jorge Arturo	Dakar Gutierrez					
		Jorge Gabriel	Gomez Ramos					
		Kalmen Ismael	Gomez Ramos					
16	19-04-01-00072	Luis Haroldo	Reyes Paiz	86,199.21	1 mes	1/07/2022	12/03/2024	15/03/2024
17	19-04-01-00074	Kelcy Kather	Reyes Paiz	86,199.21		1/07/2022	12/03/2024	15/03/2024
18	19-04-01-00075	Juan Orlando	Reyes Paiz	86,199.21		1/07/2022	12/03/2024	15/03/2024
19	19-04-01-00077	Hector Lorenzo	Reyes Paiz	86,199.21		1/07/2022	12/03/2024	15/03/2024
20	19-04-01-00078	Juan Diego	Reyes Paiz	86,199.21		1/07/2022	12/03/2024	15/03/2024
21	19-04-01-00080	Jorge Mario	Reyes Paiz	86,199.21	1 mes	1/07/2022	12/03/2024	15/03/2024
22	19-04-01-00081	Byron Rodrigo	Reyes Paiz	86,199.21		1/07/2022	11/03/2024	14/03/2024
23	19-04-01-00218	Eliadio Adrian	Diaz Mamoulin	6,148.67	32 años, 7 meses	28/02/2014	3/03/2021	23/03/2021

24	19-04-02-00219	Marco Antonio	Díaz Padilla	1,833.28	32 años, 7 meses	3/03/2014	3/03/2021	23/03/2021
25	19-04-02-00225	Narcida	Montaya Almazan de Diaz	2,646.92	40 años	24/02/2014	3/03/2021	23/03/2021
26	19-04-02-00226	Miguel Angel	Juarez Diaz	5,899.41	12 años	24/02/2014	3/03/2021	23/03/2021
27	19-04-02-00227	Irma	Leiva Cabrera	506.15	20 años	25/02/2014	3/03/2021	11/03/2021
28	19-04-02-00228	Ricardo (único nombre)	Juanes Amvaca	4,675.00	15 años, 9 meses	35/02/2014	3/03/2021	23/03/2021
29	19-04-02-00229	Jose Maria	Cerna Diaz	1,323.65	46 años	26/02/2014	3/03/2021	23/03/2021
30	19-04-02-00230	Gloria Maritza	Cerna Montaya	165.83	29 años	26/02/2014	3/03/2021	23/03/2021
31	19-04-02-00231	Consejo Comunitario de Desarrollo Aldea el Barbascó		2,296.95	30 años	24/02/2014	3/03/2021	23/03/2021
32	19-04-02-00232	Consejo Comunitario de Desarrollo Aldea el Barbascó		791.15	35 años	25/02/2014	3/03/2021	23/03/2021
33	19-04-02-00233	Juan	Fuentes Rivera	1,712.29	45 años	25/02/2014	3/03/2021	23/03/2021
34	19-04-02-00234	Juan Carlos	Fuentes Aldana	92.79	2 años	26/02/2014	3/03/2021	23/03/2021
35	19-04-02-00235	Julian (único nombre)	Ramirez (único apellido)	1,885.65	60 años	27/02/2014	3/03/2021	23/03/2021
36	19-04-02-00241	Adelina (único nombre)	Díaz Cerna	1,175.95	45 años	34/02/2014	3/03/2021	23/03/2021
37	19-04-02-00242	Roberto Antonio	Lopez Diaz	596.75	6 años	24/02/2014	3/03/2021	23/03/2021
38	19-04-02-00243	Oscar Fernando	Ramirez Lopez	112.85	8 años	34/02/2014	3/03/2021	23/03/2021
39	19-04-02-00244	Baudilio	Lopez Diaz	1,555.48	15 años	24/02/2014	3/03/2021	23/03/2021
40	19-04-02-00245	Isabel (único nombre)	Cerna Montaya	681.85	2 años, 11 meses	25/02/2014	3/03/2021	23/03/2021
41	19-04-02-00254	Samuel	Padilla Aldana	13,787.67	56 años	3/03/2014	22/05/2023	23/10/2023
42	19-04-02-00256	Juana Marianna	Oliva Gonzalez	245.99	1 año, 11 meses	26/02/2014	3/03/2021	23/03/2021
43	19-04-02-00260	Julian Rene	Díaz Leiva	9,713.22	50 años	27/02/2014	3/03/2021	23/03/2021
44	19-04-02-00261	Manco Antonio	Chacon Mayorga	890.50	18 años	27/02/2014	3/03/2021	23/03/2021
45	19-04-02-00269	Alvaro René	Trujillo Amaza	263.48	24 años	26/02/2014	3/03/2021	23/03/2021
46	19-04-02-00270	Alvaro René	Trujillo Amaza	1,118.50	24 años	26/02/2014	3/03/2021	23/03/2021
47	19-04-02-00271	Jose Eliseo	Ibarrá Ramirez	661.22	15 años	26/02/2014	3/03/2021	23/03/2021
48	19-04-02-00272	Nestor (único nombre)	Montaya (único apellido)	7,078.74	40 años	27/02/2014	3/03/2021	23/03/2021
49	19-04-02-00273	Consejo Comunitario de Desarrollo Aldea el Barbascó		866.41	40 años	26/02/2014	3/03/2021	23/03/2021
50	19-04-02-00276	Rolmes	Ruiz Gonzalez	1,301.98	2 años	27/02/2014	3/03/2021	23/03/2021
51	19-04-02-00291	Miguel Angel	Juarez Diaz	573.82	10 años	3/03/2014	3/03/2021	23/03/2021
52	19-04-02-00292	Miguel Angel	Juarez Diaz	538.31	10 años	3/03/2014	3/03/2021	23/03/2021
53	19-04-03-00846	Alvaro Leibel	Pérez Cabrera	20,021.00	1 mes	11/09/2022	18/02/2024	26/02/2024
54	19-04-03-02131	Corporación Bahera y Compañía Sociedad en Comandita por acciones		618,918.72	32 años	24/08/2013	26/10/2021	4/11/2021
55	19-04-03-02134	Mirra Elena	Salguero Paz de Botto	5,550,899.67	28 años	18/08/2013	27/07/2021	10/10/2021
56	19-04-03-02202	Eliseo (único nombre)	Ramos Raymundo	311.24	2 años	1/10/2018	28/10/2021	3/11/2021
57	19-04-03-02203	Felix Alfredo	Hernández Díaz	605.59	1 año	10/10/2018	27/10/2021	3/11/2021
58	19-04-03-02215	Rafael Antonio	Chasmaray Garcia	717.22	7 años	3/10/2015	30/01/2023	6/02/2023
59	19-04-03-02216	Irma Consuelo	Jordán Ramos de Trabarino	486.45	7 años	3/10/2015	30/01/2023	6/02/2023
60	19-04-03-02217	German Danilo	Hernandez Ramirez	530.51	7 años	3/10/2015	30/01/2023	6/02/2023
61	19-04-03-02218	Mario Rene	Chasmaray Garcia	278.82	7 años	3/10/2015	30/01/2023	6/02/2023
62	19-04-03-02245	Agroforestal del Norte, S.A.		14,471.87		15/10/2013	27/10/2021	9/11/2021
63	19-04-03-02271	Erwin	Kehrt Pazos	636,093.52	1 año, 8 meses	13/09/2018	27/07/2021	11/08/2021
		Waldemar	Kehrt Trabarino					

84	19-04-03-02387	Cesar	Salguero Mayorga	695.596.82	1 año, 8 meses	22/08/2013	26/10/2021	4/11/2021
85	19-04-03-02390	Abel	Salguero Arellano	123.478.84	8 años, 11 meses	4/09/2013	32/06/2023	27/06/2023
		Bianca Nuria	Salguero Arellano					
		Cesar Obedilio	Salguero Arellano					
		Eider Rubel	Salguero Arellano					
		Elio Emersalda	Salguero Arellano					
		Marina	Salguero Arellano					
		Mario Moral	Salguero Arellano					
		Olga Convelo	Salguero Arellano					
		Orlando	Salguero Arellano					
		Raul	Salguero Arellano					
		Vilma Rosella	Salguero Arellano					
86	19-04-03-02452	Rosauro	Arellano Coron	708.99	1 año	29/08/2013	26/10/2021	4/11/2021
87	19-04-03-02440	Santiago (único nombre)	Arellano Coron	168.877.27	35 años	30/08/2013	13/10/2022	24/10/2022
88	02476	Jose Rodrigo	García Vasquez	17.904.82	12 años	6/08/2013	3/03/2021	13/04/2021
89	19-04-03-02500	Reginaldo	Acafuna Flores	18.235.63	12 años	7/08/2013	3/02/2021	11/03/2021
70	19-04-03-02510	Max Eliseo	Díaz Ramírez	1.108.05	12 años	6/08/2013	3/03/2021	13/04/2021
71	19-04-03-02578	Cristobal	García Ramírez	13.807.38	7 años, 1 mes	23/10/2018	27/10/2021	5/11/2021
72	19-04-03-02581	Milvia Rosbell	Gómez Pérez	20.178.37	1 mes	23/10/2018	5/03/2021	11/03/2021
73	02653	Delfino (único nombre)	García Díaz	15.108.78	12 años	9/08/2013	3/03/2021	11/03/2021
74	19-04-03-02655	Mercedes (único nombre)	Córdón Monroy	15.230.28	12 años	10/08/2013	27/10/2021	9/10/2021
75	02673	Benedicto	López (único apellido)	15.559.38	12 años	10/08/2013	3/03/2021	11/03/2021
76	19-04-03-02702	Jonas	Cortez Ramírez	7.325.07	12 años	9/08/2013	3/03/2021	11/03/2021
77	19-04-03-02704	Hipolito	Perez Martínez	7.342.46	12 años	9/08/2013	5/12/2018	11/12/2018
78	02705	Cesar Augusto	Afonso Barahona	13.534.33	12 años	10/08/2013	5/12/2018	11/12/2018
79	19-04-03-02706	Francisco Javier	Díaz García	15.424.03	12 años	10/08/2013	5/12/2018	11/12/2018
80	02707	Claudia Maribel	Acevedo Juarez	16.642.82	2 años	10/08/2013	5/12/2018	11/12/2018
81	19-04-03-02710	Consejo Comunitario de Desarrollo Aldea Germania		12.105.01	10 años	12/08/2013	5/12/2018	11/12/2018
82	19-04-03-02741	René de Jesús	Mejía (único apellido)	302.45	1 año, 5 meses	4/07/2013	2/03/2021	12/03/2021
83	19-04-03-02742	René de Jesús	Mejía (único apellido)	1.062.79	14 años, 3 meses	4/07/2013	2/03/2021	12/03/2021
84	19-04-03-02743	Gonzalo (único nombre)	Yriña Alvarez	2.163.03	25 años	4/07/2013	2/03/2021	12/03/2021
85	02744	Noe (único nombre)	Arellano Trebanino	33.105.01	12 años	31/07/2013	2/03/2021	12/03/2021
86	19-04-03-02746	Henry Ottoniel	Kehr Trebanino	181.171.07	13 años, 3 meses	4/07/2013	2/03/2021	12/03/2021
87	19-04-03-02748	María Agustina	Trebanino Molina	96.942.72	15 años	5/07/2013	2/03/2021	12/03/2021
88	19-04-03-02750	Ana Beatriz	Córdón Salguero de Díaz	252.241.18	45 años	26/07/2013	2/03/2021	11/03/2021
89	19-04-03-02751	María Elizabeth	Salvador González	427.58	3 años	16/07/2013	2/03/2021	12/03/2021
90	19-04-03-02753	Rosario (único nombre)	Cortez (único apellido)	551.71	6 años	16/07/2013	2/03/2021	12/03/2021
91	19-04-03-02754	Otilia (único nombre)	Mendoza Ortiz de Salvador	406.01	50 años	16/07/2013	2/03/2021	12/03/2021
92	02755	Jose Angel	Arellano Salguero	15.537.48	20 años	26/07/2013	2/03/2021	12/03/2021
93	19-04-03-02756	Edwin Efraín	Mayorga Córdón	41.408.02	1 año	29/07/2013	2/03/2021	12/03/2021
94	19-04-03-02757	Mirsa Isabel	Córdón Salguero de Mayorga	218.806.54	45 años	29/07/2013	2/03/2021	11/03/2021

95	19-04-03-02758	Byron Amílcar	Melina Rodríguez	389.39	1 año	18/07/2013	2/03/2021	12/03/2021
96	19-04-03-02759	Edwin Leonel	García Córdón	106,956.29	10 meses	23/08/2021	14/03/2021	18/03/2021
97	19-04-03-02760	William Giovanni	Córdón Salguero	83,635.35	45 años	26/07/2013	2/03/2021	11/03/2021
98	19-04-03-02762	Maysa Lorena	Arellano (único apellido)	15,538.58	4 años, 6 meses	22/08/2013	27/07/2021	10/08/2021
99	19-04-03-02763	Maysa Haydee	Ramírez Córdón	239.39	23 años	22/08/2013	27/07/2021	10/08/2021
100	19-04-03-02764	Angelina (único nombre)	Ornelana Sanabria	736.92	50 años	22/08/2013	27/07/2021	10/08/2021
101	19-04-03-02765	Teodile	Pérez González	113.29	12 años	23/08/2013	27/07/2021	10/08/2021
102	19-04-03-02766	Dilla Mariela	Pérez Aldana	423.15	1 año	23/08/2013	27/07/2021	10/08/2021
103	19-04-03-02767	Oscar Rolando	Pérez Aldana	101.28	1 año	23/08/2013	27/07/2021	10/08/2021
104	19-04-03-02768	María Isabel	Corado (único apellido)	245.52	9 años	23/08/2013	27/07/2021	9/08/2021
105	19-04-03-02769	Cesar Augusto	Aldana Ramírez	84,222.80	11 años	26/08/2013	27/07/2021	16/08/2021
106	19-04-03-02770	Cesar Augusto	Aldana Ramírez	81,280.06	11 años	26/08/2013	27/07/2021	16/08/2021
107	19-04-03-02771	Carlos Estuardo	Rosal Orióñez	789.89	17 años	26/08/2013	27/07/2021	10/08/2021
108	19-04-03-02782	Dalia Estelina	Kehrt Trabanino	185,780.52	10 años	14/08/2013	2/03/2021	12/03/2021
109	19-04-03-02783	Noé (único nombre)	Arellano Trabanino	787.61	14 años	26/07/2013	2/03/2021	12/03/2021
110	19-04-03-02784	Vilma Leticia	Morales Salvador	464.87	8 años, 3 mes	26/07/2013	2/03/2021	12/03/2021
111	19-04-03-02785	Darling Paolino	Trabanino Jordán de Ramirez	18,886.49	28 años	26/07/2013	27/07/2021	11/08/2021
		Heidy Karina	Trabanino Jordán de Cabrera					
		Jonathan David	Trabanino Jordán					
		Hugo Rolando	Trabanino Jordán					
		Brisa Susana	Trabanino Jordán					
112	19-04-03-02787	Candida Rosa	Salvador Cortez de Perez	703.67	28 años	26/07/2013	27/07/2021	11/08/2021
113	19-04-03-02791	Martin	Carmona	422.85	9 años	31/07/2013	27/07/2021	11/08/2021
114	19-04-03-02792	Gerlyn Ludibeth	Morales Olive	417.36	1 año	31/07/2013	27/07/2021	11/08/2021
115	19-04-03-02793	Iglesia Mision Principe de Paz		569.05	6 años	26/07/2013	27/07/2021	11/08/2021
116	19-04-03-02794	Nery Ali	Morales Salvador	609.35	13 años	26/07/2013	27/07/2021	11/08/2021
117	19-04-03-02795	Noé (único nombre)	Lemus Alvarez	93,870.89	1 año, 9 meses	26/07/2013	27/07/2021	11/08/2021
118	19-04-03-02796	Benjamin (único nombre)	Lemus Alvarez	26,090.08	1 año, 9 meses	26/07/2013	2/03/2021	12/03/2021
119	19-04-03-02798	Elmer Donald	Kehrt Trabanino	1,865.87	8 años	7/08/2013	2/03/2021	12/03/2021
120	19-04-03-02801	Elma Leticia	Madrid Ramirez	404.65	4 años, 5 meses	4/08/2013	2/03/2021	12/03/2021
121	19-04-03-02803	William Giovanni	Córdón Salguero	274,315.59	30 años	4/08/2013	2/03/2021	11/03/2021
122	19-04-03-02805	Wings Isabel	Córdón Salguero de Mayorga	65,691.26	20 años	26/07/2013	2/03/2021	11/03/2021
123	19-04-03-02810	Francisco Mario	Aldana Ramirez	74,294.85	12 años	18/08/2013	27/07/2021	13/08/2021
124	19-04-03-02811	Selma Consuelo	León (único apellido)	47,802.65	5 años	18/08/2013	27/07/2021	13/08/2021
125	19-04-03-02813	Elíseo (único nombre)	Morales Morales	615.76	5 años	26/07/2013	27/07/2021	11/08/2021
126	19-04-03-02814	Elíseo (único nombre)	Morales Morales	846.28	2 años, 8 meses	29/07/2013	27/07/2021	11/08/2021
127	19-04-03-02815	Nicolás (único nombre)	Pérez Alvarez	796.54	15 años	29/07/2013	27/07/2021	11/08/2021
128	19-04-03-02818	Jorge (único nombre)	Vasquez Garcia	900.10	15 años	29/07/2013	27/07/2021	11/08/2021
129	19-04-03-02817	Guillermo (único nombre)	Vásquez Pérez	1,176.55	16 años	29/07/2013	27/07/2021	11/08/2021
130	19-04-03-02818	Juan Manuel	Alvarez Salguero	2,963.71	8 años	29/07/2013	27/07/2021	11/08/2021

131	19-04-03-02819	Tomas (único nombre)	Méndez Ramos	353.33	2 años	26/07/2013	27/07/2021	11/08/2021
132	19-04-03-02820	Delcy Maribel	Vega Carrmona	349.36	2 años	26/07/2013	27/07/2021	11/08/2021
133	19-04-03-02821	Gabriel (único nombre)	Vásquez Hernández	1,701.49	20 años	26/07/2013	27/07/2021	11/08/2021
134	19-04-03-02822	Adrian (único nombre)	Génis Hernández	582.24	20 años	26/07/2013	27/07/2021	11/08/2021
135	19-04-03-02823	Dora (único nombre)	Génis García de Vásquez	655.00	10 años	26/07/2013	27/07/2021	11/08/2021
136	19-04-03-02824	Ezequiel Nehemías	Ortiz Pascual	607.99	2 años, 5 meses	26/07/2013	27/07/2021	11/08/2021
137	19-04-03-02825	Concepción	Pascual (único apellido)	546.54	1 año	26/07/2013	27/07/2021	11/08/2021
138	19-04-03-02826	Narciso	Perez (único apellido)	685.34	10 años	26/07/2013	27/07/2021	11/08/2021
139	19-04-03-02827	Vidal (único nombre)	Vasquez Marroquin	532.67	6 años	30/07/2013	27/07/2021	11/08/2021
140	19-04-03-02828	Santos Ovidio	Cuarta (único apellido)	651.80	20 años	26/07/2013	27/07/2021	11/08/2021
141	19-04-03-02828	Elda (único nombre)	Besa Montoya	327.94	12 años	26/07/2013	27/07/2021	11/08/2021
142	19-04-03-02830	Olinda	Mendoza Ortiz	1,772.22	17 años	26/07/2013	27/07/2021	11/08/2021
143	19-04-03-02831	Hilda Conzuela	Molina Salvador	1,407.68	13 años	26/07/2013	27/07/2021	11/08/2021
144	19-04-03-02832	Dominga (único nombre)	Gomez Hernandez	1,182.25	22 años	26/07/2013	27/07/2021	11/08/2021
145	19-04-03-02833	Hilda Conzuela	Sanchez Portillo	1,064.11	20 años	26/07/2013	27/07/2021	11/08/2021
146	19-04-03-02834	Ronaldo (único nombre)	Salguero Chacon	547,468.93	17 años	30/07/2013	27/07/2021	11/08/2021
147	19-04-03-02835	Marta Francisca	Granados Godínez de Salguero	490.56	2 años	30/07/2013	27/07/2021	11/08/2021
148	19-04-03-02835	Oscar Alfredo	Arellano Trabarino	2,137.22	18 años	26/07/2013	27/07/2021	11/08/2021
149	19-04-03-02841	Nora del Rosario	Vasquez Marroquin	816.73	8 años	30/07/2013	27/07/2021	11/08/2021
150	19-04-03-02842	Pastor (único nombre)	Vasquez Perez	2,278.22	12 años	30/07/2013	27/07/2021	11/08/2021
151	19-04-03-02844	Jackeline Veronica	Jordan Pimentel	1,546.85	15 años	30/07/2013	27/07/2021	11/08/2021
152	19-04-03-02845	Enrique (único nombre)	Cortés (único apellido)	1,050.35	19 años	30/07/2013	27/07/2021	11/08/2021
153	19-04-03-02846	Rufino (único nombre)	Hernández Mendez	636.67	20 años	30/07/2013	27/07/2021	11/08/2021
154	19-04-03-02848	Joselina Yomari	Hernández Galdámez	616.36	2 años	30/07/2013	27/07/2021	11/08/2021
155	19-04-03-02849	Felice de Jesus	Salguero de Paz	569.56	14 años	30/07/2013	27/07/2021	11/08/2021
156	19-04-03-02850	Antonia (único nombre)	Perez Rivera de Amador	589.40	21 años	30/07/2013	27/07/2021	11/08/2021
157	19-04-03-02851	Concepción	Marroquin de la Cruz	622.62	9 años	30/07/2013	27/07/2021	11/08/2021
158	19-04-03-02852	Vilma Honorita	Oliva Molina de Morales	766.47	22 años	31/07/2013	27/07/2021	11/08/2021
159	19-04-03-02865	Cesar Augusto	Olivia Ornelana	706.73	25 años	26/08/2013	27/07/2021	10/08/2021
160	19-04-03-02866	Lidia Maribel	Aidana de Ramirez	97.86	1 año	26/08/2013	27/07/2021	10/08/2021
161	19-04-03-02867	Dora Alicia	Perez Aidana	181.14	1 año	26/08/2013	27/07/2021	10/08/2021
162	19-04-03-02869	Leticia (único nombre)	Marroquin Guerra	622.62	17 años, 7 meses	4/08/2016	27/07/2021	10/08/2021
163	19-04-03-02872	Alberto	Molina (único apellido)	835.70	24 años	31/07/2013	18/10/2022	24/10/2022
164	19-04-03-02873	Ramiro	Madrid (único apellido)	347.34	50 años	31/07/2013	27/07/2021	12/08/2021
165	19-04-03-02874	Ramiro	Madrid (único apellido)	3,562.39	1 año	31/07/2013	27/07/2021	12/08/2021
166	19-04-03-02875	Sonia Maribel	Galdámez Alvarez	840.52	5 años	1/08/2013	27/07/2021	12/08/2021
167	19-04-03-02876	Marta Lidia	Galdámez Alvarez de Génis	139.99	5 años	1/08/2013	27/07/2021	12/08/2021
168	19-04-03-02883	Bertilda (único nombre)	Trabarino Oliva de Kehrt	2,180.55	8 años	7/08/2013	3/09/2021	11/03/2021
169	19-04-03-02884	Bertilda (único nombre)	Trabarino Oliva de Kehrt	1,593.45	8 años	7/08/2013	3/09/2021	11/03/2021
170	19-04-03-02885	Bertilda (único nombre)	Trabarino Oliva de Kehrt	17,050.90	15 años	5/08/2013	3/09/2021	11/03/2021
171	19-04-03-02886	Bertilda (único nombre)	Trabarino Oliva de Kehrt	97,424.28	15 años	5/08/2013	3/09/2021	11/03/2021

		Erwin		Kehrt Pazos					
171	19-04-03-02887	Berilda (único nombre)		Trabanino Oliva de Kehrt	107,024.45	15 años	5/08/2013	3/08/2021	19/04/2021
		Erwin		Kehrt Pazos					
173	19-04-03-02898	Lilian Carolea		Lemus	719.36		9/10/2013	27/07/2021	12/08/2021
174	19-04-03-02899	María Agustina		Trabanino Molina	185.12	8 años	1/08/2013	3/03/2021	12/08/2021
175	19-04-03-02900	Edwin Rolando		Rosales Chacón	822.84	10 años	1/08/2013	27/07/2021	12/08/2021
		Eida Lorena		Soza Leon de Rosales					
178	19-04-03-02901	Edwin Rolando		Rosales Chacón	4,168.53	5 años	1/08/2013	27/07/2021	12/08/2021
		Eida Lorena		Soza Leon de Rosales					
177	19-04-03-02902	Renaldo (único nombre)		Salguero Chacon	6,969.17	40 años	1/08/2013	27/07/2021	12/08/2021
178	19-04-03-02903	Noe (único nombre)		Arellano Trabanino	3,637.31	7 años	1/08/2013	27/07/2021	12/08/2021
179	19-04-03-02907	Hugo (único nombre)		Mendoza Ortiz	408.09	8 años	31/07/2013	27/07/2021	12/08/2021
180	19-04-03-02908	Iglesia Católica San Juan Evangelista			1,366.52	8 años	31/07/2013	27/07/2021	12/08/2021
181	19-04-03-02909	Cesar Augusto		Salvador Lara	595.18	2 meses	31/07/2013	27/07/2021	12/08/2021
182	19-04-03-02910	Jesús María		De Paz Gutierrez	1,018.90	11 años, 6 meses	3/08/2013	27/07/2021	12/08/2021
185	19-04-03-02911	Pedro		Reyes (único apellido)	1,033.70	5 años	31/07/2013	27/07/2021	12/08/2021
184	19-04-03-02912	Rosario (único nombre)		Cortez (único apellido)	569.15	20 años	31/07/2013	27/07/2021	12/08/2021
185	19-04-03-02913	Rene Alfredo		Rodriguez (único apellido)	629.86	5 años	1/08/2013	27/07/2021	12/08/2021
186	19-04-03-02935	Luis Alfredo		Paz	36,893.41		5/02/2014	27/07/2021	17/08/2021
187	19-04-03-02938	Raquel (único nombre)		Aldana Villeda de Jordán	897.28	40 años	8/07/2013	27/07/2021	13/08/2021
188	19-04-03-02939	Consejo Comunitario de Desarrollo Alda Las Jutas			622.29	30 años	8/07/2013	27/07/2021	13/08/2021
189	19-04-03-02948	María de la Cruz		Jordan Orellana	1,864.13	3 años, 1 mes	6/07/2013	27/07/2021	12/08/2021
190	19-04-03-02949	Juan Antonio		Guerra Jordan	9,257.09	40 años	6/07/2013	27/07/2021	12/08/2021
191	19-04-03-02950	Jose Lazaro		Oliva Vargas	1,429.22	4 años, 8 meses	6/07/2013	27/07/2021	12/08/2021
192	19-04-03-02952	Adan		Ipilla Madrid	8,298.12	10 años	7/07/2013	27/07/2021	13/08/2021
193	19-04-03-02953	Daniel (único nombre)		Jordan Siron	386.85	19 años, 1 mes	7/07/2013	27/07/2021	13/08/2021
194	19-04-03-02968	Edwin Alfredo		Paz Orellana	59,302.41	35 años	16/07/2013	27/07/2021	10/08/2021
		Fladelfo		Pazos Jordán					
		Luis Alfredo		Paz (único apellido)					
		Luis Fernando		Córdon Vargas					
		Miguel Angel		Pazos Jordan					
195	19-04-03-02970	Fladelfo		Pazos Jordan	6,131.27	35 años	15/07/2013	27/07/2021	10/08/2021
196	19-04-03-02982	María Natalia		Jordán (único apellido)	1,865.08	37 años	8/07/2013	27/07/2021	12/08/2021
197	19-04-03-03000	Edwin Alfredo		Paz Orellana	183,535.07	35 años	17/07/2013	27/07/2021	10/08/2021
198	19-04-03-03027	Cooperativa Guayacan			16,636.43		2/08/2013	9/05/2021	11/08/2021
199	19-04-03-03087	Joseline Michelle		Jordán	33.14	2 meses	12/01/2024	11/05/2024	14/08/2024
200	19-04-03-03410	Gilberto (único nombre)		Morales Cáceres	23,454.76	58 años	26/06/2013	27/10/2021	4/11/2021
201	19-04-03-03428	Santos Giovanni		Morales Jordán	31,578.99	9 años	26/06/2013	13/01/2021	25/01/2021
202	19-04-03-04241	Agroforestal Sociedad Anónima			162,134.37	10 años	27/06/2013	26/10/2021	5/11/2021
203	19-04-03-04331	Mario Noe		Torres Aldana	310.26	10 años	18/07/2013	27/07/2021	10/08/2021
204	19-04-03-04332	Candelaria (único nombre)		Torres López	253.91	40 años	18/07/2013	27/07/2021	10/08/2021

205	19-04-03-04333	Reyna Isabel	EQUIVEL ZUNÓN	1,258.05	8 años	18/07/2013	27/07/2021	10/08/2021
206	19-04-03-04334	Gilberto (único nombre)	Duarte Orellana	355.38	40 años	18/07/2013	27/07/2021	10/08/2021
207	19-04-03-04335	Angel Antonio	Zunón Morales	180.09	30 años	18/07/2013	27/07/2021	10/08/2021
208	19-04-03-04336	Maysa Judith	Godoy Zunón	98.55	15 años	18/07/2013	27/07/2021	10/08/2021
209	19-04-03-04337	Gustavo de Jesús	Zunón Pacari	1,210.28	40 años	18/07/2013	27/07/2021	10/08/2021
210	19-04-03-04338	Mima Judith	Zunón (único apellido)	529.48	35 años	18/07/2013	27/07/2021	10/08/2021
211	19-04-03-04340	Marco Tulio	Torres López	125.32	6 años	18/07/2013	27/07/2021	10/08/2021
212	19-04-03-04341	Christian Giovanni	Torres (único apellido)	514.24	16 años	18/07/2013	27/07/2021	10/08/2021
213	19-04-03-04342	Oscar Adam	Torres Cas	520.28	5 años, 9 meses	18/07/2013	27/07/2021	10/08/2021
214	19-04-03-04343	Manuel Evaristo	Orellana Orellana	1,257.00	48 años	18/07/2013	27/07/2021	10/08/2021
215	19-04-03-04344	Shery Raquel	Lobos Mejía de Barrientos	714.33	1 año	18/07/2013	27/07/2021	10/08/2021
216	19-04-03-04345	María Vitalina	Zunón Morales de Jordan	186.18	36 años	18/07/2013	27/07/2021	10/08/2021
217	19-04-03-04346	Carlos Humberto	Jordán Giron	239.55	3 años	18/07/2013	27/07/2021	10/08/2021
218	19-04-03-04347	Consejo Comunitario de Desarrollo Aldea Blafra		4,213.86	50 años	18/07/2013	27/07/2021	10/08/2021
219	19-04-03-04348	Jose Eladio	Zunón Morales	241.78	5 años	18/07/2013	27/07/2021	10/08/2021
220	19-04-03-04362	Dominga (único nombre)	García Álvarez	179.95	7 años	18/07/2013	27/07/2021	10/08/2021
221	19-04-03-04364	Santiago (único nombre)	Sagastume Leiva	492.53	4 años	18/07/2013	27/07/2021	10/08/2021
222	19-04-03-04365	Eladio (único nombre)	Sánchez Morales	239.89	1 años	18/07/2013	27/07/2021	10/08/2021
223	19-04-03-04366	Alba Iris	Torres Lopez	179.43	20 años	18/07/2013	27/07/2021	10/08/2021
224	19-04-03-04367	Miguel Angel	Torres López	232.32	20 años	18/07/2013	27/07/2021	10/08/2021
225	19-04-03-04368	María Isabel	Torres Lopez de Diaz	214.36	17 años	18/07/2013	27/07/2021	10/08/2021
226	19-04-03-04369	Oscar Rolando	Torres Lopez	158.19	10 años	18/07/2013	27/07/2021	10/08/2021
227	19-04-03-04370	Tomas Eugenio	Orellana y Orellana	1,194.51	45 años	18/07/2013	27/07/2021	10/08/2021
228	19-04-03-04371	Sanely Patricia	Duarte Orellana	274.76	17 años	23/07/2013	27/07/2021	8/10/2021
229	19-04-03-04372	Florencia (único nombre)	Perez Sushite	558.60	2 años	23/07/2013	27/07/2021	10/10/2021
230	19-04-03-04373	Santiago (único nombre)	Hernandez Madrid	136.27	3 años	23/07/2013	27/07/2021	10/08/2021
231	19-04-03-04374	Olinda (único nombre)	Castillo Beteta	238.40	10 meses	23/07/2013	27/07/2021	10/08/2021
232	19-04-03-04375	Glady Elizabeth	Castañeda Aldana	141.35	10 años	23/07/2013	27/07/2021	10/08/2021
233	19-04-03-04376	Elda (único nombre)	González (único apellido)	114.55	12 años	23/07/2013	27/07/2021	10/08/2021
234	19-04-03-04377	Floridalma Azucena	Gonzalez (único apellido)	818.98	7 años	23/07/2013	27/07/2021	10/08/2021
235	19-04-03-04378	Floridalma Azucena	Gonzalez (único apellido)	253.91	7 años	23/07/2013	27/07/2021	10/08/2021
236	19-04-03-04389	Mario	Jordán	341.80		23/08/2013	27/07/2021	17/08/2021
237	19-04-03-04390	Mario	Jordán	251.74		23/08/2013	27/07/2021	17/08/2021
238	19-04-03-04391	Mario	Jordán	808.92		23/08/2013	27/07/2021	17/08/2021
239	19-04-03-04392	Jose Haroldo	Torres Lopez	230.85	20 años	30/08/2013	27/07/2021	10/08/2021
240	19-04-03-04426	Nelson Ramán	Guzmán Azevedo	355.73	4 años	16/09/2013	27/07/2021	10/08/2021
241	19-04-03-04427	Oscar Obdulio	Guzmán Azevedo	1,054.26	5 años, 11 meses	16/09/2013	27/07/2021	10/08/2021
242	19-04-03-04428	Hilda Patricia	Morales Pérez de Morales	705.31	1 año	9/09/2013	27/07/2021	10/08/2021
243	19-04-03-04429	Sandra Jeanneth	Morales Pérez	648.40	1 año	10/09/2013	27/07/2021	10/08/2021
244	19-04-03-04430	Brena Lorena	Morales Pérez de Casazola	1,001.89	1 año	10/09/2013	27/07/2021	10/08/2021

245	19-04-03-04433	Jorge Mario	Morales Azevedo	994.94	12 años	15/08/2013	27/07/2021	10/08/2021
246	19-04-03-04434	Guillermo (único nombre)	Vázquez (único apellido)	1,015.51	40 años	15/08/2013	27/07/2021	10/08/2021
247	19-04-03-04435	Rosa Isabel	Morales Morales	693.50	25 años	15/08/2013	27/07/2021	10/08/2021
248	19-04-03-04437	Melquín Emilio	Morales Morales	288.98	2 meses	16/08/2013	27/07/2021	10/08/2021
249	19-04-03-04438	Clari (único nombre)	Morales Morales	224.58	2 meses	16/08/2013	27/07/2021	10/08/2021
250	19-04-03-04439	Dayrin Eulzer	Morales (único apellido)	222.71	2 meses	16/08/2013	27/07/2021	10/08/2021
251	19-04-03-04440	Ismael (único nombre)	Morales Morales	286.69	3 años	16/08/2013	27/07/2021	10/08/2021
252	19-04-03-04441	María Luisa	Morales Ramírez	429.28	3 años	16/08/2013	27/07/2021	10/08/2021
253	19-04-03-04442	Jose Belarmino	Morales Ramos	364.70	3 años	16/08/2013	27/07/2021	10/08/2021
254	19-04-03-04443	Marby Malinas	Morales Perez	815.77	26 años	16/08/2013	27/07/2021	10/08/2021
255	19-04-03-04445	Isuro	López	302.66		28/08/2013	27/07/2021	17/08/2021
256	19-04-03-04447	Jairo Efrain	Mayorga Perez	689.30	8 años	15/08/2013	27/07/2021	10/08/2021
257	19-04-03-04448	Mina Senobia	Trujillo Perez	1,135.24	5 años	15/08/2013	23/08/2022	30/08/2022
258	19-04-03-04449	Marco Tulio	Perez Cortez	334.08	5 años	15/08/2013	23/08/2022	30/08/2022
259	19-04-03-04450	Casta Liliana	Ramos Ramos	731.64	4 años	16/08/2013	27/07/2021	10/08/2021
260	19-04-03-04451	Maynor Guillermo	Ramos Ramos	2,007.64	5 años	16/08/2013	27/07/2021	10/08/2021
261	19-04-03-04452	Gustavo Adolfo	Aldana (único apellido)	167.57	1 mes	16/08/2013	27/07/2021	10/08/2021
262	19-04-03-04453	Ana María	Sanchez Morales	143.21	1 año	16/08/2013	27/07/2021	10/08/2021
263	19-04-03-04454	Miguel Angel	Morales Morales	750.03	20 años	16/08/2013	27/07/2021	10/08/2021
264	19-04-03-04455	Miguel Angel	Morales Morales	533.94	20 años	16/08/2013	27/07/2021	10/08/2021
265	19-04-03-04456	Odelma	Arriaga Ortiz	790.95	7 meses	13/12/2019	3/09/2021	12/09/2021
266	19-04-03-04461	Jorge Otaniel	Guzmán Azevedo	766.20	4 años	16/08/2013	27/07/2021	10/08/2021
267	19-04-03-04465	Lesbia Esperanza	Miranda González	368.12	5 años, 9 meses	21/08/2013	27/07/2021	10/08/2021
268	19-04-03-04466	Yari Vanessa	Leiva Morales de Oliva	221.68	10 años	21/08/2013	27/07/2021	10/08/2021
269	19-04-03-04467	Concepción de Jesús	Pérez García de Morales	133.04	11 años	21/08/2013	27/07/2021	10/08/2021
270	19-04-03-04468	Concepción de Jesús	Pérez García de Morales	357.48	15 años, 6 meses	21/08/2013	27/07/2021	10/08/2021
271	19-04-03-04470	José Manuel	Moller Morales	1,836.09	6 años	22/08/2013	27/07/2021	10/08/2021
272	19-04-03-04471	Reinaldo Antonio	León Menéndez	2,082.25	8 años	22/08/2013	27/07/2021	10/08/2021
273	19-04-03-04472	Erodia Consuelo	Saldáñez Monroy de Izoña	1,565.77	9 años	9/03/2020	27/07/2021	10/08/2021
274	19-04-03-04473	Norvy Francisco	Vega Urrutia	261.42		23/08/2013	27/07/2021	17/08/2021
275	19-04-03-04474	Rosa Guillermina	Jordán Corón	1,394.92	15 años, 3 meses	26/08/2013	27/07/2021	10/08/2021
276	19-04-03-04475	Dackmar Ileana	Jordán Corón de Viver	2,568.43	15 años, 3 meses	26/08/2013	27/07/2021	10/08/2021
277	19-04-03-04476	Mina Veril	Jordán Corón	2,055.64	15 años, 3 meses	26/08/2013	27/07/2021	10/08/2021
278	19-04-03-04477	Elsa Lorena	Miranda Jordan de Reyes	2,051.77	10 meses	26/08/2013	27/07/2021	10/08/2021
		Rafael Eduardo	Miranda Jordan					
279	19-04-03-04478	Dackmar Ileana	Jordán Corón de Viver	4,093.64	15 años, 8 meses	27/08/2013	27/07/2021	10/08/2021
		Elsa Lorena	Miranda Jordan					
		Mina Veril	Jordán Corón					
		Rafael Eduardo	Miranda Jordan					
		Rosa Guillermina	Jordán Corón					
280	19-04-03-04483	Miguel Angel	Pineda Hernandez	613.18	25 años	5/08/2013	27/07/2021	10/08/2021

281	19-04-03-04484	Ilice Jeanneth	Trabanino Morales	270.43	12 años, 6 meses	5/08/2013	27/07/2021	10/08/2021
282	19-04-03-04485	María Orbelina	Móran Sanabria	289.18	16 años	5/08/2013	27/07/2021	10/08/2021
283	19-04-03-04486	Edilia Rullia	Ramos Ramírez	513.02	9 años	5/08/2013	27/07/2021	10/08/2021
284	19-04-03-04487	Elizabeth (único nombre)	Acevedo Oriana de Morales	993.68	40 años	5/08/2013	27/07/2021	10/08/2021
285	19-04-03-04488	Norma Leticia	Hernandez Carlos de Manroquin	616.30	8 años	5/08/2013	27/07/2021	10/08/2021
286	19-04-03-04489	Norvi Estuardo	Manroquin Hernández	758.23	2 meses	29/09/2017	27/07/2021	10/08/2021
287	19-04-03-04490	Welida (único nombre)	Sánchez (único apellido)	571.89	2 años	5/08/2013	27/07/2021	10/08/2021
288	19-04-03-04491	Marvin Giovanni	Morales Perez	677.10	1 año	5/08/2013	27/07/2021	10/08/2021
289	19-04-03-04492	Arnel de Jesus	Morales Perez	521.06	1 año	5/08/2013	27/07/2021	10/08/2021
290	19-04-03-04493	Rublan (único nombre)	Morales Perez	280.22	1 año	5/08/2013	27/07/2021	10/08/2021
291	19-04-03-04494	Irma Consuelo	Morales Perez	293.68	11 años	5/08/2013	27/07/2021	10/08/2021
292	19-04-03-04495	Jose Arnulfo	Morales Ramos	796.58	18 años	5/08/2013	27/07/2021	10/08/2021
293	19-04-03-04496	Sergilio (único nombre)	Perez y Perez	394.60	17 años	5/08/2013	27/07/2021	10/08/2021
294	19-04-03-04497	Teofila	Perez Perez de Flores	240.53	17 años	5/08/2013	27/07/2021	10/08/2021
295	19-04-03-04498	Alfredo (único nombre)	Morales Acevedo	483.89	30 años	6/08/2013	27/07/2021	10/08/2021
296	19-04-03-04499	Demetrio (único nombre)	Rodríguez	502.57	32 años	6/08/2013	27/07/2021	10/08/2021
297	19-04-03-04500	Isaura (único nombre)	Morales Perez	597.72	25 años	6/08/2013	27/07/2021	10/08/2021
298	19-04-03-04501	Pedro	Pérez y Pérez	308.38	17 años	6/08/2013	27/07/2021	10/08/2021
299	19-04-03-04502	Ruben	Gonzalez (único apellido)	929.19	35 años	6/08/2013	27/07/2021	10/08/2021
300	19-04-03-04503	Juan Jose	Perez Perez	375.06	17 años	6/08/2013	27/07/2021	10/08/2021

COMPUTO DEL TIEMPO TRANSCURRIDO DE POSESIÓN DE LOS PREDIOS UBICADOS EN EL MUNICIPIO DE GUALÁN, DEPARTAMENTO DE ZACAPA, DESDE EL DATO CONSIGNADO EN LA FICHA DE CAMPO HASTA LA ACTUALIDAD

No. Correlativo	No. CCC	Tiempo de posesión (Según FC)	Fecha de la Ficha de Campo	Años Transcurridos	Años Totales
		Años			
1	19-04-01-00049	1 mes	2/03/2022	4	4
2	19-04-01-00050	1 mes	2/03/2022	4	4
3	19-04-01-00051	1 mes	2/03/2022	4	4
4	19-04-01-00052	1 mes	2/03/2022	4	4
5	19-04-01-00053	1 mes	2/03/2022	4	4
6	19-04-01-00054	1 mes	2/03/2022	4	4
7	19-04-01-00055		2/03/2022	4	4
8	19-04-01-00057		2/03/2022	4	4
9	19-04-01-00058		2/03/2022	4	4
10	19-04-01-00059		2/03/2022	4	4
11	19-04-01-00060		2/03/2022	4	4
12	19-04-01-00061		2/03/2022	4	4
13	19-04-01-00062		2/03/2022	4	4
14	19-04-01-00063	1 mes	2/03/2022	4	4
15	19-04-01-00065	41 años, 6 meses	2/02/2024	2	43
16	19-04-01-00072	1 mes	1/07/2022	3	3
17	19-04-01-00074		1/07/2022	3	3
18	19-04-01-00075		1/07/2022	3	3
19	19-04-01-00077		1/07/2022	3	3
20	19-04-01-00078		1/07/2022	3	3
21	19-04-01-00080	1 mes	1/07/2022	3	3
22	19-04-01-00081		1/07/2022	3	3
23	19-04-02-00218	32 años, 7 meses	28/02/2014	12	44
24	19-04-02-00219	32 años, 7 meses	3/03/2014	12	44
25	19-04-02-00225	40 años	24/02/2014	12	42
26	19-04-02-00226	12 años	24/02/2014	12	24
27	19-04-02-00227	20 años	25/02/2014	12	32

28	19-04-02-00228	25 años, 9 meses	25/02/2014	12	37
29	19-04-02-00229	46 años	26/02/2014	12	58
30	19-04-02-00230	29 años	26/02/2014	12	41
31	19-04-02-00231	30 años	24/02/2014	12	42
32	19-04-02-00232	35 años	25/02/2014	12	47
33	19-04-02-00233	45 años	25/02/2014	12	57
34	19-04-02-00234	2 años	26/02/2014	12	14
35	19-04-02-00235	60 años	27/02/2014	12	72
36	19-04-02-00241	45 años	24/02/2014	12	57
37	19-04-02-00242	6 años	24/02/2014	12	18
38	19-04-02-00243	8 años	24/02/2014	12	8
39	19-04-02-00244	15 años	24/02/2014	12	27
40	19-04-02-00245	2 años, 11 meses	25/02/2014	12	14
41	19-04-02-00254	56 años	3/03/2014	12	68
42	19-04-02-00256	1 año, 11 meses	26/02/2014	12	13
43	19-04-02-00260	30 años	27/02/2014	12	42
44	19-04-02-00261	18 años	27/02/2014	12	30
45	19-04-02-00269	24 años	26/02/2014	12	36
46	19-04-02-00270	24 años	26/02/2014	12	36
47	19-04-02-00271	25 años	26/02/2014	12	37
48	19-04-02-00272	40 años	27/02/2014	12	52
49	19-04-02-00273	40 años	26/02/2014	12	52
50	19-04-02-00276	2 años	27/02/2014	12	14
51	19-04-02-00291	10 años	3/03/2014	12	22
52	19-04-02-00292	10 años	3/03/2014	12	22
53	19-04-03-00846	1 mes	11/09/2022	13	13
54	19-04-03-02131	32 años	24/08/2013	12	44
55	19-04-03-02134	23 años	18/09/2013	12	35
56	19-04-03-02202	2 años	1/10/2013	12	14
57	19-04-03-02203	1 año	10/10/2013	12	13
58	19-04-03-02215	7 años	3/10/2013	12	19
59	19-04-03-02216	7 años	3/10/2013	12	19
60	19-04-03-02217	7 años	3/10/2013	12	19
61	19-04-03-02218	7 años	3/10/2013	12	19
62	19-04-03-02245		15/10/2013	12	12
63	19-04-03-02271	1 año, 6 meses	13/09/2013	12	13
64	19-04-03-02387	1 año, 6 meses	22/08/2013	12	13
65	19-04-03-02390	8 años, 11 meses	4/09/2013	12	20
66	19-04-03-02432	1 año	29/08/2013	12	13

67	19-04-03-02440	35 años	30/08/2013	12	47
68	19-04-03-02476	12 años	9/08/2013	12	24
69	19-04-03-02500	12 años	7/08/2013	12	24
70	19-04-03-02510	12 años	6/08/2013	12	24
71	19-04-03-02578	7 años, 1 mes	23/10/2018	7	14
72	19-04-03-02581	1 mes	23/10/2018	7	7
73	19-04-03-02653	12 años	9/08/2013	12	24
74	19-04-03-02665	12 años	10/08/2013	12	24
75	19-04-03-02673	12 años	10/08/2013	12	24
76	19-04-03-02702	12 años	9/08/2013	12	24
77	19-04-03-02704	12 años	9/08/2013	12	24
78	19-04-03-02705	12 años	10/08/2013	12	24
79	19-04-03-02706	12 años	10/08/2013	12	24
80	19-04-03-02707	2 años	10/08/2013	12	14
81	19-04-03-02710	10 años	12/08/2013	12	22
82	19-04-03-02741	1 año, 5 meses	4/07/2013	12	13
83	19-04-03-02742	14 años, 5 meses	4/07/2013	12	26
84	19-04-03-02743	25 años	4/07/2013	12	37
85	19-04-03-02744	12 años	31/07/2013	12	24
86	19-04-03-02746	13 años, 3 meses	4/07/2013	12	25
87	19-04-03-02748	15 años	5/07/2013	12	27
88	19-04-03-02750	45 años	26/07/2013	12	57
89	19-04-03-02751	3 años	16/07/2013	12	15
90	19-04-03-02753	6 años	16/07/2013	12	18
91	19-04-03-02754	30 años	16/07/2013	12	42
92	19-04-03-02755	20 años	26/07/2013	12	32
93	19-04-03-02756	1 año	29/07/2013	12	13
94	19-04-03-02757	45 años	29/07/2013	12	57
95	19-04-03-02758	1 año	16/07/2013	12	13
96	19-04-03-02759	10 meses	23/08/2021	4	4
97	19-04-03-02760	45 años	26/07/2013	12	57
98	19-04-03-02762	4 años, 6 meses	22/08/2013	12	16
99	19-04-03-02763	23 años	22/08/2013	12	35
100	19-04-03-02764	50 años	22/08/2013	12	62
101	19-04-03-02765	12 años	23/08/2013	12	24
102	19-04-03-02766	1 año	23/08/2013	12	13
103	19-04-03-02767	1 año	23/08/2013	12	13
104	19-04-03-02768	9 años	23/08/2013	12	21
105	19-04-03-02769	11 años	29/08/2013	12	23
106	19-04-03-02770	11 años	29/08/2013	12	23

107	19-04-03-02771	17 años	26/08/2013	12	29
108	19-04-03-02782	10 años	24/08/2013	12	22
109	19-04-03-02783	14 años	26/07/2013	12	26
110	19-04-03-02784	8 años, 1 mes	26/07/2013	12	20
111	19-04-03-02785	28 años	26/07/2013	12	40
112	19-04-03-02787	28 años	26/07/2013	12	40
113	19-04-03-02791	9 años	31/07/2013	12	21
114	19-04-03-02792	1 año	31/07/2013	12	13
115	19-04-03-02793	6 años	26/07/2013	12	18
116	19-04-03-02794	13 años	26/07/2013	12	25
117	19-04-03-02795	1 año, 9 meses	26/07/2013	12	13
118	19-04-03-02796	1 año, 9 meses	26/07/2013	12	13
119	19-04-03-02798	8 años	7/08/2013	12	20
120	19-04-03-02801	4 años, 5 meses	4/09/2013	12	16
121	19-04-03-02803	30 años	4/09/2013	12	42
122	19-04-03-02805	20 años	29/07/2013	12	32
123	19-04-03-02810	12 años	13/08/2013	12	24
124	19-04-03-02811	5 años	13/08/2013	12	17
125	19-04-03-02813	5 años	29/07/2013	12	17
126	19-04-03-02814	2 años, 8 meses	29/07/2013	12	14
127	19-04-03-02815	15 años	29/07/2013	12	27
128	19-04-03-02816	15 años	29/07/2013	12	27
129	19-04-03-02817	16 años	29/07/2013	12	28
130	19-04-03-02818	8 años	29/07/2013	12	20
131	19-04-03-02819	2 años	29/07/2013	12	14
132	19-04-03-02820	2 años	29/07/2013	12	14
133	19-04-03-02821	20 años	29/07/2013	12	32
134	19-04-03-02822	20 años	29/07/2013	12	32
135	19-04-03-02823	10 años	29/07/2013	12	32
136	19-04-03-02824	2 años, 5 meses	29/07/2013	12	14
137	19-04-03-02825	1 año	29/07/2013	12	13
138	19-04-03-02826	10 años	29/07/2013	12	22
139	19-04-03-02827	6 años	30/07/2013	12	18
140	19-04-03-02828	20 años	29/07/2013	12	32
141	19-04-03-02829	12 años	29/07/2013	12	24
142	19-04-03-02830	17 años	29/07/2013	12	29
143	19-04-03-02831	15 años	29/07/2013	12	27
144	19-04-03-02832	22 años	29/07/2013	12	34
145	19-04-03-02833	20 años	29/07/2013	12	32
146	19-04-03-02834	17 años	30/07/2013	12	29

147	19-04-03-02835	2 años	30/07/2013	12	14
148	19-04-03-02839	18 años	29/07/2013	12	30
149	19-04-03-02841	8 años	30/07/2013	12	20
150	19-04-03-02842	12 años	30/07/2013	12	24
151	19-04-03-02844	15 años	30/07/2013	12	27
152	19-04-03-02845	19 años	30/07/2013	12	31
153	19-04-03-02846	20 años	30/07/2013	12	32
154	19-04-03-02848	2 años	30/07/2013	12	14
155	19-04-03-02849	14 años	30/07/2013	12	26
156	19-04-03-02850	21 años	30/07/2013	12	33
157	19-04-03-02851	9 años	30/07/2013	12	21
158	19-04-03-02852	22 años	31/07/2013	12	34
159	19-04-03-02865	25 años	26/08/2013	12	27
160	19-04-03-02866	1 año	26/08/2013	12	13
161	19-04-03-02867	1 año	26/08/2013	12	13
162	19-04-03-02869	17 años, 7 meses	4/03/2016	10	27
163	19-04-03-02872	24 años	31/07/2013	12	36
164	19-04-03-02873	50 años	31/07/2013	12	62
165	19-04-03-02874	1 año	31/07/2013	12	13
166	19-04-03-02875	5 años	1/08/2013	12	17
167	19-04-03-02876	5 años	1/08/2013	12	17
168	19-04-03-02883	6 años	7/08/2013	12	18
169	19-04-03-02884	8 años	7/08/2013	12	20
170	19-04-03-02885	15 años	5/08/2013	12	27
171	19-04-03-02886	15 años	5/08/2013	12	27
172	19-04-03-02887	15 años	5/03/2013	13	28
173	19-04-03-02898		3/10/2013	12	12
174	19-04-03-02899	8 años	1/08/2013	12	20
175	19-04-03-02900	10 años	1/08/2013	12	22
176	19-04-03-02901	5 años	1/08/2013	12	17
177	19-04-03-02902	40 años	1/08/2013	12	52
178	19-04-03-02903	7 años	1/08/2013	12	19
179	19-04-03-02907	9 años	31/07/2013	12	21
180	19-04-03-02908	8 años	31/07/2013	12	20
181	19-04-03-02909	2 meses	31/07/2013	12	12
182	19-04-03-02910	11 años, 6 meses	2/08/2013	12	23
183	19-04-03-02911	5 años	31/07/2013	12	17
184	19-04-03-02912	20 años	31/07/2013	12	32
185	19-04-03-02913	5 años	1/08/2013	12	17
186	19-04-03-02935		5/02/2014	12	12

187	19-04-03-02938	40 años	8/07/2013	12	52
188	19-04-03-02939	30 años	8/07/2013	12	42
189	19-04-03-02948	3 años, 1 mes	6/07/2013	12	15
190	19-04-03-02949	40 años	6/07/2013	12	52
191	19-04-03-02950	4 años, 8 meses	6/07/2013	12	16
192	19-04-03-02952	10 años	7/07/2013	12	22
193	19-04-03-02953	13 años, 1 mes	7/07/2013	12	25
194	19-04-03-02969	35 años	15/07/2013	12	47
195	19-04-03-02970	35 años	15/07/2013	12	47
196	19-04-03-02983	37 años	8/07/2013	12	49
197	19-04-03-03000	35 años	17/07/2013	12	47
198	19-04-03-03027		2/09/2013	12	12
199	19-04-03-03087	2 meses	12/01/2024	12	12
200	19-04-03-03410	58 años	26/06/2013	12	70
201	19-04-03-03428	9 años	26/06/2013	12	21
202	19-04-03-04241	10 años	27/06/2013	12	22
203	19-04-03-04331	10 años	18/07/2013	12	22
204	19-04-03-04332	40 años	18/07/2013	12	52
205	19-04-03-04333	8 años	18/07/2013	12	20
206	19-04-03-04334	40 años	18/07/2013	12	52
207	19-04-03-04335	30 años	18/07/2013	12	42
208	19-04-03-04336	15 años	18/07/2013	12	27
209	19-04-03-04337	40 años	18/07/2013	12	52
210	19-04-03-04339	35 años	19/07/2013	12	47
211	19-04-03-04340	6 años	19/07/2013	12	18
212	19-04-03-04341	16 años	18/07/2013	12	28
213	19-04-03-04342	5 años, 9 meses	18/07/2013	12	17
214	19-04-03-04343	43 años	18/07/2013	12	55
215	19-04-03-04344	1 año	18/07/2013	12	13
216	19-04-03-04345	36 años	18/07/2013	12	48
217	19-04-03-04346	3 años	18/07/2013	12	15
218	19-04-03-04347	50 años	18/07/2013	12	62
219	19-04-03-04348	5 años	18/07/2013	12	17
220	19-04-03-04362	7 años	19/07/2013	12	19
221	19-04-03-04364	4 años	19/07/2013	12	16
222	19-04-03-04365	1 años	19/07/2013	12	13
223	19-04-03-04366	20 años	19/07/2013	12	32
224	19-04-03-04367	20 años	19/07/2013	12	32
225	19-04-03-04368	17 años	19/07/2013	12	29
226	19-04-03-04369	10 años	19/07/2013	12	22

227	19-04-03-04370	45 años	19/07/2013	12	57
228	19-04-03-04371	17 años	22/07/2013	12	29
229	19-04-03-04372	2 años	22/07/2013	12	14
230	19-04-03-04373	5 años	22/07/2013	12	17
231	19-04-03-04374	10 meses	22/07/2013	12	12
232	19-04-03-04375	10 años	22/07/2013	12	22
233	19-04-03-04376	12 años	22/07/2013	12	24
234	19-04-03-04377	7 años	22/07/2013	12	19
235	19-04-03-04378	7 años	22/07/2013	12	19
236	19-04-03-04389		23/08/2013	12	12
237	19-04-03-04390		23/08/2013	12	12
238	19-04-03-04391		23/08/2013	12	12
239	19-04-03-04392	20 años	30/08/2013	12	32
240	19-04-03-04426	4 años	16/09/2013	12	16
241	19-04-03-04427	5 años, 11 meses	16/06/2013	12	17
242	19-04-03-04428	1 año	9/09/2013	12	13
243	19-04-03-04429	1 año	10/09/2013	12	13
244	19-04-03-04430	1 año	10/09/2013	12	13
245	19-04-03-04433	12 años	15/08/2013	12	24
246	19-04-03-04434	40 años	15/08/2013	12	52
247	19-04-03-04435	25 años	15/08/2013	12	37
248	19-04-03-04437	2 meses	16/08/2013	12	12
249	19-04-03-04438	2 meses	16/08/2013	12	12
250	19-04-03-04439	2 meses	16/08/2013	12	12
251	19-04-03-04440	3 años	16/08/2013	12	15
252	19-04-03-04441	3 años	16/08/2013	12	15
253	19-04-03-04442	3 años	16/08/2013	12	15
254	19-04-03-04443	26 años	16/08/2013	12	38
255	19-04-03-04445		28/08/2013	12	12
256	19-04-03-04447	8 años	15/08/2013	12	20
257	19-04-03-04448	5 años	15/08/2013	12	17
258	19-04-03-04449	5 años	15/08/2013	12	17
259	19-04-03-04450	4 años	16/08/2013	12	16
260	19-04-03-04451	5 años	16/08/2013	12	17
261	19-04-03-04452	1 mes	16/08/2013	12	12
262	19-04-03-04453	1 año	16/08/2013	12	13
263	19-04-03-04454	20 años	16/08/2013	12	32
264	19-04-03-04455	20 años	16/08/2013	12	32
265	19-04-03-04456	7 meses	13/12/2019	6	6
266	19-04-03-04461	4 años	16/09/2013	12	16

267	19-04-03-04465	5 años, 9 meses	21/08/2013	12	17
268	19-04-03-04466	10 años	21/08/2013	12	22
269	19-04-03-04467	11 años	21/08/2013	12	23
270	19-04-03-04468	25 años, 6 meses	21/08/2013	12	37
271	19-04-03-04470	6 años	22/08/2013	12	18
272	19-04-03-04471	8 años	22/08/2013	12	20
273	19-04-03-04472	9 años	9/03/2020	6	15
274	19-04-03-04473		23/08/2013	12	12
275	19-04-03-04474	15 años, 3 meses	26/08/2013	12	27
276	19-04-03-04475	15 años, 3 meses	26/08/2013	12	27
277	19-04-03-04476	15 años, 3 meses	26/08/2013	12	27
278	19-04-03-04477	10 meses	26/08/2013	12	12
279	19-04-03-04478	15 años, 8 meses	27/08/2013	12	27
280	19-04-03-04483	25 años	5/08/2013	12	37
281	19-04-03-04484	12 años, 6 meses	5/08/2013	12	24
282	19-04-03-04485	16 años	5/08/2013	12	18
283	19-04-03-04486	9 años	5/08/2013	12	21
284	19-04-03-04487	40 años	5/08/2013	12	52
285	19-04-03-04488	8 años	5/08/2013	12	20
286	19-04-03-04489	2 meses	29/09/2017	8	8
287	19-04-03-04490	2 años	5/08/2013	12	14
288	19-04-03-04491	1 año	5/08/2013	12	13
289	19-04-03-04492	1 año	5/08/2013	12	13
290	19-04-03-04493	1 año	5/08/2013	12	13
291	19-04-03-04494	11 años	5/08/2013	12	23
292	19-04-03-04495	18 años	5/08/2013	12	30
293	19-04-03-04496	17 años	5/08/2013	12	29
294	19-04-03-04497	17 años	5/08/2013	12	29
295	19-04-03-04498	30 años	6/08/2013	12	42
296	19-04-03-04499	32 años	6/08/2013	12	44
297	19-04-03-04500	25 años	6/08/2013	12	37
298	19-04-03-04501	17 años	6/08/2013	12	29
299	19-04-03-04502	35 años	6/08/2013	12	47
300	19-04-03-04503	17 años	6/08/2013	12	29