

**REGISTRO DE INFORMACIÓN CATASTRAL DE GUATEMALA  
INFORME MENSUAL DE ACTIVIDADES**

<b>RENLÓN PRESUPUESTARIO 029 "OTRAS REMUNERACIONES DEL PERSONAL TEMPORAL"</b>	
<b>Nombre del Contratista:</b> Carlos Walberto Ramos Salguero	<b>No. De Contrato:</b> RIC-R-029-0053-2026
<b>Nombre del Servicio:</b> Servicios profesionales para el estudio de casos especiales complejos En Zonas Catastrales Priorizadas.	<b>Gerencia:</b> Gerencia Jurídica del Proceso Catastral.
<b>Proyecto:</b> Registro de Información Catastral de Guatemala	<b>Informe correspondiente al mes de:</b> Marzo 2026

Analicé y estudié información descriptiva y gráfica de expedientes catastrales de casos especiales complejos identificados con Código de Clasificación Catastral -CCC- abajo enumerados, con el objeto de resolver dudas, emitir la actualización del "Informe Circunstanciado -IC-" y de la información gráfica; entre otros respecto a actualización del "Titular Catastral -TC-", "Titular Registral -TR-" tipo de predio; para emitir dictamen jurídico y Proyecto de Declaración de Predio Catastrado nuevo o actualizado de Predios y/o emisión de la Declaratoria Administrativa de Tierras Comunes, proceso de enmienda y/o ratificación. A continuación, se enumera e identifica los expedientes objeto de estudio y análisis, siendo estos los siguientes:

ORDEN	EXPEDIENTE CATASTRAL_CCC:	SOLICITUD	ACTIVIDAD
1	16-06-02-02630	Favor de actualizar el informe circunstanciado.	Se estudia y analiza la información por lo que se genera nuevamente el IC.
2	16-06-02-02633	Favor de actualizar el informe circunstanciado.	Se estudia y analiza la información por lo que se genera nuevamente el IC.
3	16-06-02-02635	Favor de actualizar el informe circunstanciado.	Se estudia y analiza la información por lo que se genera nuevamente el IC.

4	16-06-02-02648	Favor de actualizar el informe circunstanciado.	Se estudia y analiza la información por lo que se genera nuevamente el IC.
5	16-06-02-02649	Favor de actualizar el informe circunstanciado.	Se estudia y analiza la información por lo que se genera nuevamente el IC.
6	16-06-02-02651	Favor de actualizar el informe circunstanciado.	Se estudia y analiza la información por lo que se genera nuevamente el IC.
7	16-06-02-02652	Favor de actualizar el informe circunstanciado.	Se estudia y analiza la información por lo que se genera nuevamente el IC.
8	16-06-02-02653	Favor de actualizar el informe circunstanciado.	Se estudia y analiza la información por lo que se genera nuevamente el IC.
9	16-06-02-02655	Favor de actualizar el informe circunstanciado.	Se estudia y analiza la información por lo que se genera nuevamente el IC.
10	16-06-02-02657	Favor de actualizar el informe circunstanciado.	Se estudia y analiza la información por lo que se genera nuevamente el IC.
11	16-06-02-02658	Favor de actualizar el informe circunstanciado.	Se estudia y analiza la información por lo que se genera nuevamente el IC.
12	16-06-02-02659	Favor de actualizar el informe circunstanciado.	Se estudia y analiza la información por lo que se genera nuevamente el IC.
13	03-01-05-02119	Favor de actualizar el informe circunstanciado. Y corregir el numeral 4 y 6.2 del informe circunstanciado.	Se estudia y analiza la información por lo que se genera nuevamente el IC y se corrige los numerales.

14	15-08-02-04753	Favor de actualizar el informe circunstanciado. Y corregir el numeral 4 y 6.2 del informe circunstanciado.	Se estudia y analiza la información por lo que se genera nuevamente el IC y se corrige los numerales.
15	15-08-02-04740	Favor de actualizar el informe circunstanciado. Y corregir el numeral 4 y 6.2 del informe circunstanciado.	Se estudia y analiza la información por lo que se genera nuevamente el IC y se corrige los numerales.
16	15-08-02-04774	Favor de actualizar el informe circunstanciado. Y corregir el numeral 4 y 6.2 del informe circunstanciado.	Se estudia y analiza la información por lo que se genera nuevamente el IC y se corrige los numerales.
17	03-01-05-02120	Favor de actualizar el informe circunstanciado. Y corregir el numeral 4 y 6.2 del informe circunstanciado.	Se estudia y analiza la información por lo que se genera nuevamente el IC y se corrige los numerales.
18	15-08-02-04769	Favor de actualizar el informe circunstanciado. Y corregir el numeral 4 y 6.2 del informe circunstanciado.	Se estudia y analiza la información por lo que se genera nuevamente el IC y se corrige los numerales.
19	15-08-02-04752	Favor de actualizar el informe circunstanciado. Y corregir el numeral 4 y 6.2 del informe circunstanciado.	Se estudia y analiza la información por lo que se genera nuevamente el IC y se corrige los numerales.
20	15-08-02-04742	Favor de actualizar el informe circunstanciado. Y corregir el numeral 4 y 6.2 del informe circunstanciado.	Se estudia y analiza la información por lo que se genera nuevamente el IC y se corrige los numerales.
21	15-08-02-04771	Favor de actualizar el informe circunstanciado. Y corregir el numeral 4 y 6.2 del informe circunstanciado.	Se estudia y analiza la información por lo que se genera nuevamente el IC y se corrige los numerales.
22	15-08-02-04749	Favor de actualizar el informe circunstanciado. Y corregir el numeral 4 y 6.2 del informe circunstanciado.	Se estudia y analiza la información por lo que se genera nuevamente el IC y se corrige los numerales.



23	03-01-05-02169	Favor de actualizar el informe circunstanciado. Y corregir el numeral 4 y 6.2 del informe circunstanciado.	Se estudia y analiza la información por lo que se genera nuevamente el IC y se corrige los numerales.
24	15-08-02-04770	Favor de actualizar el informe circunstanciado. Y corregir el numeral 4 y 6.2 del informe circunstanciado.	Se estudia y analiza la información por lo que se genera nuevamente el IC y se corrige los numerales.
25	15-06-03-08013	Favor de actualizar el informe circunstanciado. Y corregir el numeral 4 y 6.2 del informe circunstanciado.	Se estudia y analiza la información por lo que se genera nuevamente el IC y se corrige los numerales.
26	16-06-02-00289	Agregar la observación al Informe Circunstanciado del predio derivado a que el Registro de Información Catastral no logró ubicar a los titulares catastrales durante el levantamiento catastral en el área objeto de estudio.	Se estudia y analiza la información por lo que se agrega la observación en base a la Guía para el tratamiento de Áreas con Titular Catastral Incompareciente según el acuerdo de Dirección (DEN-RIC/049-2021).
27	16-06-02-00266	Agregar la observación al Informe Circunstanciado del predio derivado a que el Registro de Información Catastral no logró ubicar a los titulares catastrales durante el levantamiento catastral en el área objeto de estudio.	Se estudia y analiza la información por lo que se agrega la observación en base a la Guía para el tratamiento de Áreas con Titular Catastral Incompareciente según el acuerdo de Dirección (DEN-RIC/049-2021).
28	18-04-07-07119	Agregar la observación al Informe Circunstanciado del predio derivado a que el Registro de Información Catastral no logró ubicar a los titulares catastrales durante el levantamiento catastral en el área objeto de estudio.	Se estudia y analiza la información por lo que se agrega la observación en base a la Guía para el tratamiento de Áreas con Titular Catastral Incompareciente según el acuerdo de Dirección (DEN-RIC/049-2021).

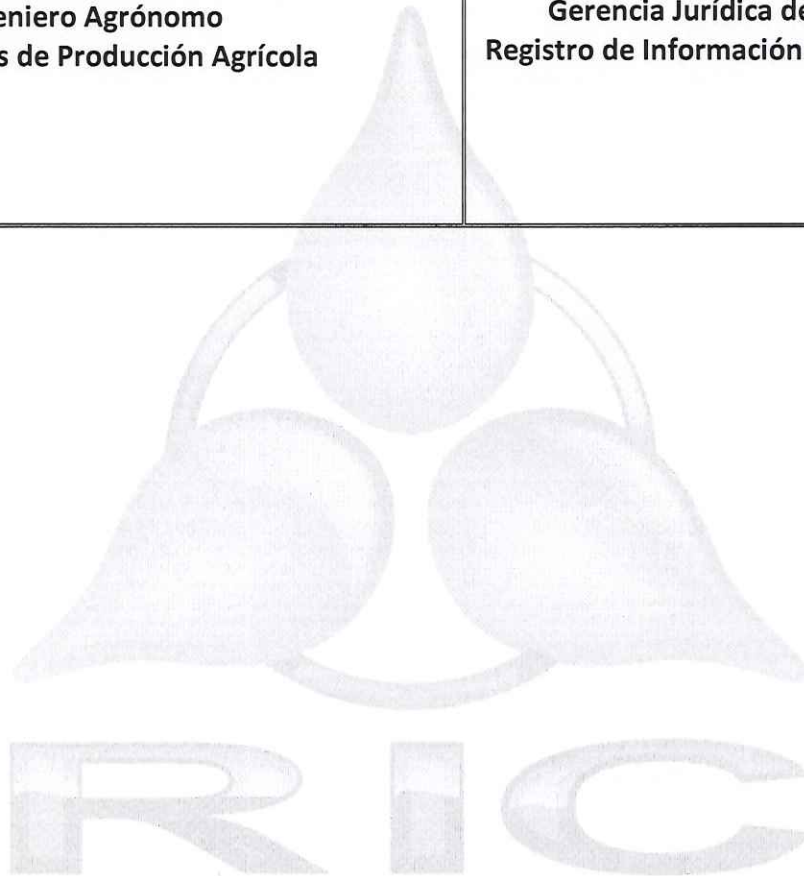


29	16-06-02-00263	Agregar la observación al Informe Circunstanciado del predio derivado a que el Registro de Información Catastral no logró ubicar a los titulares catastrales durante el levantamiento catastral en el área objeto de estudio.	Se estudia y analiza la información por lo que se agrega la observación en base a la Guía para el tratamiento de Áreas con Titular Catastral Incompareciente según el acuerdo de Dirección (DEN-RIC/049-2021).
30	16-06-02-01325	Agregar la observación al Informe Circunstanciado del predio derivado a que el Registro de Información Catastral no logró ubicar a los titulares catastrales durante el levantamiento catastral en el área objeto de estudio.	Se estudia y analiza la información por lo que se agrega la observación en base a la Guía para el tratamiento de Áreas con Titular Catastral Incompareciente según el acuerdo de Dirección (DEN-RIC/049-2021).
31	16-06-02-00358	Agregar la observación al Informe Circunstanciado del predio derivado a que el Registro de Información Catastral no logró ubicar a los titulares catastrales durante el levantamiento catastral en el área objeto de estudio.	Se estudia y analiza la información por lo que se agrega la observación en base a la Guía para el tratamiento de Áreas con Titular Catastral Incompareciente según el acuerdo de Dirección (DEN-RIC/049-2021).
32	16-06-02-00265	Agregar la observación al Informe Circunstanciado del predio derivado a que el Registro de Información Catastral no logró ubicar a los titulares catastrales durante el levantamiento catastral en el área objeto de estudio.	Se estudia y analiza la información por lo que se agrega la observación en base a la Guía para el tratamiento de Áreas con Titular Catastral Incompareciente según el acuerdo de Dirección (DEN-RIC/049-2021).
33	16-06-02-00270	Agregar la observación al Informe Circunstanciado del predio derivado a que el Registro de Información Catastral no logró ubicar a los titulares catastrales durante el levantamiento catastral en el área objeto de estudio.	Se estudia y analiza la información por lo que se agrega la observación en base a la Guía para el tratamiento de Áreas con Titular Catastral Incompareciente según el acuerdo de Dirección (DEN-RIC/049-2021).

34	16-06-02-02673	Agregar la observación al Informe Circunstanciado del predio derivado a que el Registro de Información Catastral no logró ubicar a los titulares catastrales durante el levantamiento catastral en el área objeto de estudio.	Se estudia y analiza la información por lo que se agrega la observación en base a la Guía para el tratamiento de Áreas con Titular Catastral Incompareciente según el acuerdo de Dirección (DEN-RIC/049-2021).
35	16-06-02-00271	Agregar la observación al Informe Circunstanciado del predio derivado a que el Registro de Información Catastral no logró ubicar a los titulares catastrales durante el levantamiento catastral en el área objeto de estudio.	Se estudia y analiza la información por lo que se agrega la observación en base a la Guía para el tratamiento de Áreas con Titular Catastral Incompareciente según el acuerdo de Dirección (DEN-RIC/049-2021).
36	16-06-02-00299	Agregar la observación al Informe Circunstanciado del predio derivado a que el Registro de Información Catastral no logró ubicar a los titulares catastrales durante el levantamiento catastral en el área objeto de estudio.	Se estudia y analiza la información por lo que se agrega la observación en base a la Guía para el tratamiento de Áreas con Titular Catastral Incompareciente según el acuerdo de Dirección (DEN-RIC/049-2021).
37	16-06-02-00290	Agregar la observación al Informe Circunstanciado del predio derivado a que el Registro de Información Catastral no logró ubicar a los titulares catastrales durante el levantamiento catastral en el área objeto de estudio.	Se estudia y analiza la información por lo que se agrega la observación en base a la Guía para el tratamiento de Áreas con Titular Catastral Incompareciente según el acuerdo de Dirección (DEN-RIC/049-2021).
38	16-06-02-02673	Favor de actualizar el informe circunstanciado.	Se estudia y analiza la información por lo que se genera nuevamente el IC.

39	16-06-02-01240	Agregar la observación al Informe Circunstanciado del predio derivado a que el Registro de Información Catastral no logró ubicar a los titulares catastrales durante el levantamiento catastral en el área objeto de estudio.	Se estudia y analiza la información por lo que se agrega la observación en base a la Guía para el tratamiento de Áreas con Titular Catastral Incompareciente según el acuerdo de Dirección (DEN-RIC/049-2021).
40	16-06-02-00264	Agregar la observación al Informe Circunstanciado del predio derivado a que el Registro de Información Catastral no logró ubicar a los titulares catastrales durante el levantamiento catastral en el área objeto de estudio.	Se estudia y analiza la información por lo que se agrega la observación en base a la Guía para el tratamiento de Áreas con Titular Catastral Incompareciente según el acuerdo de Dirección (DEN-RIC/049-2021).
41	16-06-02-02676	Favor de actualizar el informe circunstanciado.	Se estudia y analiza la información por lo que se genera nuevamente el IC.
42	16-06-02-02679	Favor de actualizar el informe circunstanciado.	Se estudia y analiza la información por lo que se genera nuevamente el IC.
43	16-06-02-02680	Favor de actualizar el informe circunstanciado.	Se estudia y analiza la información por lo que se genera nuevamente el IC.
44	16-06-02-02682	Favor de actualizar el informe circunstanciado.	Se estudia y analiza la información por lo que se genera nuevamente el IC.
45	16-06-02-02684	Favor de actualizar el informe circunstanciado.	Se estudia y analiza la información por lo que se genera nuevamente el IC.

<p>FIRMA: </p> <p><b>Ing. Agr. Carlos Walberto Ramos Salguero</b> <b>Servicios Profesionales para el Estudio de Casos</b> <b>Especiales Complejos En zonas Catastrales Priorizadas.</b> <b>Ingeniero Agrónomo</b> <b>En sistemas de Producción Agrícola</b></p>	<p>Vo.Bo.: </p> <p><b>Lic. M.Sc. Juan Carlos López Taracena</b> <b>Gerente Jurídico a. i.</b> <b>Gerencia Jurídica del Proceso Catastral</b> <b>Registro de Información Catastral de Guatemala</b></p>
--	---



**REGISTRO DE INFORMACIÓN CATASTRAL DE GUATEMALA  
INFORME FINAL DE ACTIVIDADES**

**REGLON PRESUPUESTARIOS 029**

**"OTRAS REMUNERACIONES DEL PERSONAL TEMPORAL"**

<b>NOMBRE DEL CONTRATISTA:</b> CARLOS WALBERTO RAMOS SALGUERO	<b>NÚMERO DEL CONTRATO:</b> RIC-R-029-0053-2026
<b>NOMBRE DEL SERVICIO:</b> SERVICIOS PROFESIONALES PARA EL ESTUDIO DE CASOS ESPECIALES COMPLEJOS EN ZONAS CATASTRALES PRIORIZADAS	<b>GERENCIA:</b> Gerencia Jurídica del Proceso Catastral
<b>PROYECTO:</b> Registro de Información Catastral de Guatemala	<b>PLAZO DEL CONTRATO:</b> Mes de enero a marzo de 2026

LISTADO DE ACTIVIDADES SEGÚN TDR DEL CONTRATO SUSCRITO	RESULTADOS OBTENIDOS
a) Analizar y estudiar la información gráfica y/o descriptiva de expedientes catastrales de casos especiales complejos con el objetivo de su actualización;	Realice el análisis, estudio de casos especiales complejos de la información gráfica y/o descriptiva de ciento veintisiete (127) expedientes catastrales, para emisión de informe circunstanciado actualizado, por enmienda o rectificación.
b) Emitir la actualización del Informe Circunstanciado, en el expediente catastral de caso especial complejo;	Realice el análisis, estudio de casos especiales complejos de la información gráfica y/o descriptiva de ciento veintisiete (127) expedientes catastrales, para emisión de informe circunstanciado actualizado, por enmienda o rectificación.
c) Analizar expedientes catastrales de casos especiales complejos por situación de resolver dudas, para la emisión del dictamen jurídico y el proyecto de declaración de predio catastrado y/o emisión de la Declaratoria administrativa de Tierras Comunes.	Realice el análisis, estudio de casos especiales complejos de la información gráfica y/o descriptiva de ciento veintisiete (127) expedientes catastrales, para emisión de informe circunstanciado actualizado, por enmienda o rectificación.
d) Analizar expedientes catastrales de casos especiales complejos remitidos para el proceso de enmienda y/o rectificación y emitir la razón de enmienda y/o rectificación, y realizar su actualización previo estudio de mérito.	Realice el análisis, estudio de casos especiales complejos de la información gráfica y/o descriptiva de ciento veintisiete (127) expedientes catastrales, para emisión de informe circunstanciado actualizado, por enmienda o rectificación.
e) Realizar la generación de actualización de plano, en casos especiales complejos indispensables para la solución de dudas y/o actualización del expediente catastral.	En el desarrollo de las actividades no surgió la necesidad de realizar otros documentos distintos a los indicados en el inciso anterior.
f) Participar en reuniones de trabajo relacionadas con avances de producción de la Gerencia Jurídica del Proceso Catastral.	En el desarrollo de actividades surgió la necesidad de participar en tres (3) reuniones de trabajo relativo a expedientes catastrales que necesitaban corrección y que en consecuencia corrigi.
g) Otras actividades que sean asignadas por el Supervisor de los servicios contratados.	No fue necesario asignar otras actividades por el supervisor de los servicios contratados.

Orden	Actividad	REGISTRO DE INFORMACIÓN CATASTRAL DE GUATEMALA RESUMEN DE ACTIVIDADES Y RESULTADOS CUANTIFICADOS MENSUALMENTE			
		Enero	Febrero	Marzo	TOTAL
a)	Análisis y estudio de la información gráfica y/o descriptiva de expedientes catastrales de casos especiales complejos con el objetivo de su actualización;				
b)	Emitir la actualización del Informe Circunstanciado, en el expediente catastral de caso especial complejo.				
c)	Análisis expedientes catastrales de casos especiales complejos por situación de resolver dudas, para la emisión del dictamen jurídico y el proyecto de declaración de predio catastrado y/o emisión de la Declaratoria administrativa de Tierras Comunales.	44	38	45	127
d)	Análisis expedientes catastrales de casos especiales complejos remitidos para el proceso de enmienda y/o rectificación y emitir la razón de enmienda y/o rectificación, y realizar su actualización previo estudio de mérito.				
e)	Realizar la generación de actualización de plano, en casos especiales complejos indispensables para la solución de dudas y/o actualización del expediente catastral;	0	0	0	0
f)	Participar en reuniones de trabajo relacionadas con avances de producción de la Gerencia Jurídica del Proceso Catastral.	1	1	1	3
g)	Otras actividades que sean asignadas por el Supervisor de los servicios contratados.	0	0	0	0

<p>FIRMA: </p> <p><b>Ing. Agr. CARLOS WALBERTO RAMOS SALGUERO</b> <b>SERVICIOS PROFESIONALES PARA EL ESTUDIO DE CASOS ESPECIALES COMPLEJOS EN ZONAS CATASTRALES PRIORIZADAS</b></p> <p>Ingeniero Agrónomo En sistemas de Producción Agrícola</p>	<p>Vo. Bo. </p> <p>FIRMA: <b>Lic. M.Sc. Juan Carlos López Taracena</b> Gerente Jurídico a.l. Gerencia Jurídica del Proceso Catastral Puesto del Supervisor</p>
<p>Vo.Bo. </p> <p><b>Lic. M.Sc. Juan Carlos López Taracena</b> Gerente Jurídico a.l. Gerencia Jurídica del Proceso Catastral</p>	<p>Aprobado: </p> <p><b>Lic. Jorge Mario Ramos Galindo</b> Coordinador</p> <p><b>Lic. Jorge Mario Ramos Galindo</b> Coordinador de Recursos Humanos REGISTRO DE INFORMACIÓN CATASTRAL DE GUATEMALA</p> 

**RIC**

**Guatemala 31 de marzo de 2026.**

**Licenciado**

**Jorge Mario Ramos Galindo**

Coordinador de Recursos Humanos  
Registro de Información Catastral de Guatemala  
Presente.



Estimado Lic. Ramos:

Me es grato dirigirme a usted con el propósito de extender la presente **CARTA DE ACEPTACIÓN** del resultado final de la prestación del servicio contratado.

En virtud del párrafo anterior me permito informar que, según el plazo de Vigencia del Contrato No. **RIC-R-029-0053-2026** del contratista: **CARLOS WALBERTO RAMOS SALGUERO** quien prestó sus Servicios **Profesionales**. Recibí a entera satisfacción los Servicios o Productos establecidos en dicho contrato, por lo tanto, confirmo el cumplimiento de las actividades asignadas en su contratación.

Sin otro particular me suscribo de usted.

Atentamente.



**Lic. M.Sc. Juan Carlos López Taracena**  
**Gerente Jurídico a. i.**  
**Gerencia Jurídica del Proceso Catastral**

**Guatemala 31 de marzo de 2026.**

**Licenciado**

**Jorge Mario Ramos Galindo**

Coordinador de Recursos Humanos  
Registro de Información Catastral de Guatemala  
Presente.

Estimado Lic. Ramos:

Me es grato dirigirme a usted con el propósito de extender la presente **CARTA DE ACEPTACIÓN** del resultado final de la prestación del servicio contratado.

En virtud del párrafo anterior me permito informar que, según el plazo de Vigencia del Contrato No. **RIC-R-029-0053-2026** del contratista: **CARLOS WALBERTO RAMOS SALGUERO** quien prestó sus Servicios **Profesionales**. Recibí a entera satisfacción los Servicios o Productos establecidos en dicho contrato, por lo tanto, confirmo el cumplimiento de las actividades asignadas en su contratación.

Sin embargo, se hace la aclaración que no se efectuaron algunas actividades establecidas en los términos de referencia, por no ser requeridas en el cumplimiento de las mismas.

Sin otro particular me suscribo de usted.

Atentamente.



**Lic. M.Sc. Juan Carlos López Taracena**  
**Gerente Jurídico a. i.**  
**Gerencia Jurídica del Proceso Catastral**

**REGISTRO DE INFORMACIÓN CATASTRAL DE GUATEMALA  
INFORME MENSUAL DE ACTIVIDADES**

REGLÓN PRESUPUESTARIO 029 "OTRAS REMUNERACIONES DEL PERSONAL TEMPORAL"	
<b>Nombre del Contratista:</b> Carlos Walberto Ramos Salguero	<b>No. De Contrato:</b> RIC-R-029-0053-2026
<b>Nombre del Servicio:</b> Servicios profesionales para el estudio de casos especiales complejos En Zonas Catastrales Priorizadas.	<b>Gerencia:</b> Gerencia Jurídica del Proceso Catastral.
<b>Proyecto:</b> Registro de Información Catastral de Guatemala	<b>Informe correspondiente al mes de:</b> Enero 2026

Analicé y estudié información descriptiva y gráfica de expedientes catastrales de casos especiales complejos identificados con Código de Clasificación Catastral -CCC- abajo enumerados, con el objeto de resolver dudas, emitir la actualización del "Informe Circunstanciado -IC-" y de la información gráfica; entre otros respecto a actualización del "Titular Catastral -TC-", "Titular Registral -TR-" tipo de predio; para emitir dictamen jurídico y Proyecto de Declaración de Predio Catastrado nuevo o actualizado de Predios y/o emisión de la Declaratoria Administrativa de Tierras Comunes, proceso de enmienda y/o ratificación. A continuación, se enumera e identifica los expedientes objeto de estudio y análisis, siendo estos los siguientes:

ORDEN	EXPEDIENTE CATASTRAL_CCC:	SOLICITUD	ACTIVIDAD
1	16-02-13-01420	Favor de actualizar el informe circunstanciado.	Se estudia y analiza la información por lo que se genera nuevamente el IC
2	16-02-13-01468	Favor de actualizar el informe circunstanciado.	Se estudia y analiza la información por lo que se genera nuevamente el IC
3	16-02-13-01481	Favor de actualizar el informe circunstanciado.	Se estudia y analiza la información por lo que se genera nuevamente el IC.



4	16-02-13-01518	Favor de actualizar el informe circunstanciado.	Se estudia y analiza la información por lo que se genera nuevamente el IC.
5	16-02-13-01522	Favor de actualizar el informe circunstanciado.	Se estudia y analiza la información por lo que se genera nuevamente el IC.
6	18-04-07-15936	Favor de corregir el numeral 4 y 6.2 del informe circunstanciado.	Se estudia y analiza la información por lo que se corrige los numerales 4 y 6.2 del IC.
7	20-05-04-22064	Favor de actualizar el informe circunstanciado.	Se estudia y analiza la información por lo que se genera nuevamente el IC.
8	16-06-02-00045	Favor agregar la observación en el informe circunstanciado, el cuerpo de agua del predio.	Se estudia y analiza la información por lo que se agrega la observación del cuerpo de agua en el IC.
9	16-06-02-00485	Favor agregar la observación en el informe circunstanciado, el cuerpo de agua del predio.	Se estudia y analiza la información por lo que se agrega la observación del cuerpo de agua en el IC.
10	16-06-02-00518	Favor de corregir el numeral 4 y 6.2 del informe circunstanciado.	Se estudia y analiza la información por lo que se corrige los numerales 4 y 6.2 del IC.
11	18-04-07-03910	Favor de corregir el numeral 4 y 6.2 del informe circunstanciado.	Se estudia y analiza la información por lo que se corrige los numerales 4 y 6.2 del IC.
12	18-04-07-06486	Favor de corregir el numeral 4 y 6.2 del informe circunstanciado.	Se estudia y analiza la información por lo que se corrige los numerales 4 y 6.2 del IC.
13	18-04-07-06492	Favor de corregir el numeral 4 y 6.2 del informe circunstanciado.	Se estudia y analiza la información por lo que se corrige los numerales 4 y 6.2 del IC.

14	18-04-07-08175	Favor de corregir el numeral 4 y 6.2 del informe circunstanciado.	Se estudia y analiza la información por lo que se corrige los numerales 4 y 6.2 del IC.
15	18-04-07-14988	Favor agregar la observación en el Informe circunstanciado, sobre el apellido de casada de la titular catastral.	Se estudia y analiza la información por lo que se agrega la observación del apellido de casada en el IC.
16	18-04-07-15446	Favor de corregir el numeral 4 y 6.2 del informe circunstanciado.	Se estudia y analiza la información por lo que se corrige los numerales 4 y 6.2 del IC.
17	18-04-07-15551	Favor de corregir el numeral 4 y 6.2 del informe circunstanciado.	Se estudia y analiza la información por lo que se corrige los numerales 4 y 6.2 del IC.
18	16-06-02-00257	Favor de actualizar el informe circunstanciado.	Se estudia y analiza la información por lo que se genera nuevamente el IC.
19	16-06-02-00258	Favor de actualizar el informe circunstanciado.	Se estudia y analiza la información por lo que se genera nuevamente el IC.
20	16-06-02-00259	Favor de actualizar el informe circunstanciado.	Se estudia y analiza la información por lo que se genera nuevamente el IC.
21	16-06-02-00260	Favor de actualizar el informe circunstanciado.	Se estudia y analiza la información por lo que se genera nuevamente el IC.
22	16-06-02-00261	Favor de actualizar el informe circunstanciado.	Se estudia y analiza la información por lo que se genera nuevamente el IC.
23	16-06-02-00262	Favor de actualizar el informe circunstanciado.	Se estudia y analiza la información por lo que se genera nuevamente el IC.
24	16-06-02-00263	Favor de actualizar el informe circunstanciado.	Se estudia y analiza la información por lo que se genera nuevamente el IC.



25	16-06-02-00264	Favor de actualizar informe circunstanciado.	el	Se estudia y analiza la información por lo que se genera nuevamente el IC.
26	16-06-02-00265	Favor de actualizar informe circunstanciado.	el	Se estudia y analiza la información por lo que se genera nuevamente el IC.
27	16-06-02-00266	Favor de actualizar informe circunstanciado.	el	Se estudia y analiza la información por lo que se genera nuevamente el IC.
28	16-06-02-00267	Favor de actualizar informe circunstanciado.	el	Se estudia y analiza la información por lo que se genera nuevamente el IC.
29	16-06-02-00268	Favor de actualizar informe circunstanciado.	el	Se estudia y analiza la información por lo que se genera nuevamente el IC.
30	16-06-02-00272	Favor de actualizar informe circunstanciado.	el	Se estudia y analiza la información por lo que se genera nuevamente el IC.
31	16-06-02-00270	Favor de corregir el numeral 4 y 6.2 del informe circunstanciado.		Se estudia y analiza la información por lo que se corrige los numerales 4 y 6.2 del IC.
32	16-06-02-00271	Favor de corregir el numeral 4 y 6.2 del informe circunstanciado.		Se estudia y analiza la información por lo que se corrige los numerales 4 y 6.2 del IC.
33	16-06-02-00275	Favor de actualizar informe circunstanciado.	el	Se estudia y analiza la información por lo que se genera nuevamente el IC.
34	16-06-02-00279	Favor de actualizar informe circunstanciado.	el	Se estudia y analiza la información por lo que se genera nuevamente el IC.
35	16-06-02-00289	Favor de actualizar informe circunstanciado.	el	Se estudia y analiza la información por lo que se genera nuevamente el IC.


36	16-06-02-00290	Favor de actualizar el informe circunstanciado.	Se estudia y analiza la información por lo que se genera nuevamente el IC.
37	16-06-02-00293	Favor de actualizar el informe circunstanciado.	Se estudia y analiza la información por lo que se genera nuevamente el IC.
38	16-06-02-00294	Favor de actualizar el informe circunstanciado.	Se estudia y analiza la información por lo que se genera nuevamente el IC.
39	16-06-02-00299	Favor de actualizar el informe circunstanciado.	Se estudia y analiza la información por lo que se genera nuevamente el IC.
40	16-06-02-00355	Favor agregar la observación en el informe circunstanciado, el cuerpo de agua del predio.	Se estudia y analiza la información por lo que se agrega la observación del cuerpo de agua en el IC.
41	16-06-02-00358	Favor agregar la observación en el informe circunstanciado, el cuerpo de agua del predio	Se estudia y analiza la información por lo que se agrega la observación del cuerpo de agua en el IC.
42	16-06-02-01238	Favor de actualizar el informe circunstanciado.	Se estudia y analiza la información por lo que se genera nuevamente el IC.
43	16-06-02-01240	Favor de actualizar el informe circunstanciado.	Se estudia y analiza la información por lo que se genera nuevamente el IC.
44	16-06-02-01242	Favor de actualizar el informe circunstanciado.	Se estudia y analiza la información por lo que se genera nuevamente el IC.

FIRMA:



**Ing. Agr. Carlos Walberto Ramos Salguero**  
**Servicios Profesionales para el Estudio de Casos**  
**Especiales Complejos En zonas Catastrales Priorizadas.**  
**Ingeniero Agrónomo**  
**En sistemas de Producción Agrícola**

Vo.Bo.



**Lic. José Anibal López Silva**  
**Gerente Jurídico**  
**Gerencia Jurídica del Proceso Catastral**  
**Registro de Información Catastral de Guatemala**



**REGISTRO DE INFORMACIÓN CATASTRAL DE GUATEMALA  
INFORME MENSUAL DE ACTIVIDADES**

<b>RENLÓN PRESUPUESTARIO 029 "OTRAS REMUNERACIONES DEL PERSONAL TEMPORAL"</b>	
<b>Nombre del Contratista:</b> Carlos Walberto Ramos Salguero	<b>No. De Contrato:</b> RIC-R-029-0053-2026
<b>Nombre del Servicio:</b> Servicios profesionales para el estudio de casos especiales complejos En Zonas Catastrales Priorizadas.	<b>Gerencia:</b> Gerencia Jurídica del Proceso Catastral.
<b>Proyecto:</b> Registro de Información Catastral de Guatemala	<b>Informe correspondiente al mes de:</b> Febrero 2026

Analicé y estudié información descriptiva y gráfica de expedientes catastrales de casos especiales complejos identificados con Código de Clasificación Catastral -CCC- abajo enumerados, con el objeto de resolver dudas, emitir la actualización del "Informe Circunstanciado -IC-" y de la Información gráfica; entre otros respecto a actualización del "Titular Catastral -TC-", "Titular Registral -TR-" tipo de predio; para emitir dictamen jurídico y Proyecto de Declaración de Predio Catastrado nuevo o actualizado de Predios y/o emisión de la Declaratoria Administrativa de Tierras Comunes, proceso de enmienda y/o ratificación. A continuación, se enumera e identifica los expedientes objeto de estudio y análisis, siendo estos los siguientes:

ORDEN	EXPEDIENTE CATASTRAL_CCC:	SOLICITUD	ACTIVIDAD
1	18-04-07-17451	Favor de corregir el numeral 4 y 6.2 del informe circunstanciado.	Se estudia y analiza la información por lo que se corrige los numerales 4 y 6.2 del IC.
2	18-04-07-17321	Favor de corregir el numeral 4 y 6.2 del informe circunstanciado.	Se estudia y analiza la información por lo que se corrige los numerales 4 y 6.2 del IC.
3	16-06-04-00009	Favor de actualizar el informe circunstanciado.	Se estudia y analiza la información por lo que se genera nuevamente el IC.



4	16-06-02-01243	Favor de actualizar el informe circunstanciado.	Se estudia y analiza la información por lo que se genera nuevamente el IC.
5	16-06-02-01299	Favor de actualizar el informe circunstanciado.	Se estudia y analiza la información por lo que se genera nuevamente el IC.
6	18-04-07-07119	Favor de corregir el numeral 4 y 6.2 del informe circunstanciado.	Se estudia y analiza la información por lo que se corrige los numerales 4 y 6.2 del IC.
7	16-06-02-01325	Favor de actualizar el informe circunstanciado.	Se estudia y analiza la información por lo que se genera nuevamente el IC.
8	18-04-07-23046	Favor corregir en el Informe Circunstanciado el Tipo de Predio.	Se estudia y analiza la información por lo que se corrige en el IC el tipo de predio.
9	18-04-07-23045	Favor corregir en el Informe Circunstanciado el Tipo de Predio.	Se estudia y analiza la información por lo que se corrige en el IC el tipo de predio.
10	18-04-07-22897	Favor corregir en el Informe Circunstanciado el Tipo de Predio.	Se estudia y analiza la información por lo que se corrige en el IC el tipo de predio.
11	18-04-07-22875	Favor corregir en el Informe Circunstanciado el Tipo de Predio.	Se estudia y analiza la información por lo que se corrige en el IC el tipo de predio.
12	18-04-07-22844	Favor corregir en el Informe Circunstanciado el Tipo de Predio.	Se estudia y analiza la información por lo que se corrige en el IC el tipo de predio.
13	16-06-02-01239	Favor de actualizar el informe circunstanciado. Debido al listado de copropietarios	Se estudia y analiza la información por lo que se genera nuevamente el IC.
14	16-06-02-01231	Favor de actualizar el informe circunstanciado. Debido al listado de copropietarios	Se estudia y analiza la información por lo que se genera nuevamente el IC.



15	18-04-07-20479	Favor de actualizar el informe circunstanciado. Y corregir el numeral 4 y 6.2 del informe circunstanciado.	Se estudia y analiza la información por lo que se genera nuevamente el IC y se corrige los numerales.
16	18-04-07-20474	Favor de actualizar el informe circunstanciado. Y corregir el numeral 4 y 6.2 del informe circunstanciado.	Se estudia y analiza la información por lo que se genera nuevamente el IC y se corrige los numerales.
17	18-04-07-20456	Favor de actualizar el informe circunstanciado.	Se estudia y analiza la información por lo que se genera nuevamente el IC.
18	16-06-02-00438	Favor agregar la observación en el Informe circunstanciado, el cuerpo de agua del predio.	Se estudia y analiza la información por lo que se agrega la observación del cuerpo de agua en el IC.
19	18-04-07-20483	Favor de actualizar el informe circunstanciado. Y corregir el numeral 4 y 6.2 del informe circunstanciado.	Se estudia y analiza la información por lo que se genera nuevamente el IC y se corrige los numerales.
20	18-04-07-20482	Favor de actualizar el informe circunstanciado. Y corregir el numeral 4 y 6.2 del informe circunstanciado.	Se estudia y analiza la información por lo que se genera nuevamente el IC y se corrige los numerales.
21	18-04-07-20481	Favor de actualizar el informe circunstanciado. Y corregir el numeral 4 y 6.2 del informe circunstanciado.	Se estudia y analiza la información por lo que se genera nuevamente el IC y se corrige los numerales.
22	18-04-07-20480	Favor de actualizar el informe circunstanciado. Y corregir el numeral 4 y 6.2 del informe circunstanciado.	Se estudia y analiza la información por lo que se genera nuevamente el IC y se corrige los numerales.
23	18-04-07-20473	Favor de actualizar el informe circunstanciado. Y corregir el numeral 4 y 6.2 del informe circunstanciado.	Se estudia y analiza la información por lo que se genera nuevamente el IC y se corrige los numerales.
24	18-04-07-13136	Favor corregir en el Informe Circunstanciado el Tipo de Predio.	Se estudia y analiza la información por lo que se corrige en el IC el tipo de predio.

25	16-06-02-00326	Favor de corregir el numeral 4 y 6.2 del informe circunstanciado.	Se estudia y analiza la información por lo que se corrige los numerales 4 y 6.2 del IC.
26	15-06-03-05978	Favor de actualizar el informe circunstanciado.	Se estudia y analiza la información por lo que se genera nuevamente el IC.
27	16-06-03-02688	Favor agregar la observación en el Informe circunstanciado, el cuerpo de agua del predio.	Se estudia y analiza la información por lo que se agrega la observación del cuerpo de agua en el IC.
28	16-06-03-02685	Favor agregar la observación en el Informe circunstanciado, el cuerpo de agua del predio.	Se estudia y analiza la información por lo que se agrega la observación del cuerpo de agua en el IC.
29	18-04-07-20374	Favor corregir en el Informe Circunstanciado el Tipo de Predio.	Se estudia y analiza la información por lo que se corrige en el IC el tipo de predio.
30	18-04-04-00109	Favor de corregir el numeral 4 y 6.2 del informe circunstanciado.	Se estudia y analiza la información por lo que se corrige los numerales 4 y 6.2 del IC.
31	15-08-02-04703	Agregar la observación al Informe Circunstanciado del predio derivado a que el Registro de Información Catastral no logró ubicar a los titulares catastrales durante el levantamiento catastral en el área objeto de estudio.	Se estudia y analiza la información por lo que se agrega la observación en base a la Guía para el tratamiento de Áreas con Titular Catastral Incompareciente según el acuerdo de Dirección (DEN-RIC/049-2021).
32	15-08-02-04704	Agregar la observación al Informe Circunstanciado del predio derivado a que el Registro de Información Catastral no logró ubicar a los titulares catastrales durante el levantamiento catastral en el área objeto de estudio.	Se estudia y analiza la información por lo que se agrega la observación en base a la Guía para el tratamiento de Áreas con Titular Catastral Incompareciente según el acuerdo de Dirección (DEN-RIC/049-2021).



33	15-08-02-04738	Agregar la observación al Informe Circunstanciado del predio derivado a que el Registro de Información Catastral no logró ubicar a los titulares catastrales durante el levantamiento catastral en el área objeto de estudio.	Se estudia y analiza la información por lo que se agrega la observación en base a la Guía para el tratamiento de Áreas con Titular Catastral Incompareciente según el acuerdo de Dirección (DEN-RIC/049-2021).
34	15-08-02-04739	Agregar la observación al Informe Circunstanciado del predio derivado a que el Registro de Información Catastral no logró ubicar a los titulares catastrales durante el levantamiento catastral en el área objeto de estudio.	Se estudia y analiza la información por lo que se agrega la observación en base a la Guía para el tratamiento de Áreas con Titular Catastral Incompareciente según el acuerdo de Dirección (DEN-RIC/049-2021).
35	15-08-02-04741	Agregar la observación al Informe Circunstanciado del predio derivado a que el Registro de Información Catastral no logró ubicar a los titulares catastrales durante el levantamiento catastral en el área objeto de estudio.	Se estudia y analiza la información por lo que se agrega la observación en base a la Guía para el tratamiento de Áreas con Titular Catastral Incompareciente según el acuerdo de Dirección (DEN-RIC/049-2021).
36	18-04-07-01104	Favor de corregir el numeral 4 y 6.2 del informe circunstanciado.	Se estudia y analiza la información por lo que se corrige los numerales 4 y 6.2 del IC.
37	18-04-07-08541	Favor corregir en el Informe Circunstanciado el Tipo de Predio.	Se estudia y analiza la información por lo que se corrige en el IC el tipo de predio.
38	18-04-07-13181	Favor corregir en el Informe Circunstanciado el Tipo de Predio.	Se estudia y analiza la información por lo que se corrige en el IC el tipo de predio.



**REGISTRO  
DE INFORMACIÓN  
CATASTRAL**

Construyendo la seguridad jurídica de la tierra

FIRMA:

**Ing. Agr. Carlos Walberto Ramos Salguero**  
**Servicios Profesionales para el Estudio de Casos**  
**Especiales Complejos En zonas Catastrales Priorizadas.**  
**Ingeniero Agrónomo**  
**En sistemas de Producción Agrícola**

Vo.Bo.:

**Lic. José Aníbal López Silva**  
**Gerente Jurídico**  
**Gerencia Jurídica del Proceso Catastral**  
**Registro de Información Catastral de Guatemala**

**REGISTRO DE INFORMACIÓN CATASTRAL DE GUATEMALA  
INFORME MENSUAL DE ACTIVIDADES**

<b>RENLÓN PRESUPUESTARIO 029 "OTRAS REMUNERACIONES DEL PERSONAL TEMPORAL"</b>	
<b>Nombre del Contratista:</b> Carlos Walberto Ramos Salguero	<b>No. De Contrato:</b> RIC-R-029-0053-2026
<b>Nombre del Servicio:</b> Servicios profesionales para el estudio de casos especiales complejos En Zonas Catastrales Priorizadas.	<b>Gerencia:</b> Gerencia Jurídica del Proceso Catastral.
<b>Proyecto:</b> Registro de Información Catastral de Guatemala	<b>Informe correspondiente al mes de:</b> Marzo 2026

Analicé y estudié información descriptiva y gráfica de expedientes catastrales de casos especiales complejos identificados con Código de Clasificación Catastral -CCC- abajo enumerados, con el objeto de resolver dudas, emitir la actualización del "Informe Circunstanciado -IC-" y de la información gráfica; entre otros respecto a actualización del "Titular Catastral -TC-", "Titular Registral -TR-" tipo de predio; para emitir dictamen jurídico y Proyecto de Declaración de Predio Catastrado nuevo o actualizado de Predios y/o emisión de la Declaratoria Administrativa de Tierras Comunes, proceso de enmienda y/o ratificación. A continuación, se enumera e identifica los expedientes objeto de estudio y análisis, siendo estos los siguientes:

ORDEN	EXPEDIENTE CATASTRAL_CCC:	SOLICITUD	ACTIVIDAD
1	16-06-02-02630	Favor de actualizar el informe circunstanciado.	Se estudia y analiza la información por lo que se genera nuevamente el IC.
2	16-06-02-02633	Favor de actualizar el informe circunstanciado.	Se estudia y analiza la información por lo que se genera nuevamente el IC.
3	16-06-02-02635	Favor de actualizar el informe circunstanciado.	Se estudia y analiza la información por lo que se genera nuevamente el IC.

4	16-06-02-02648	Favor de actualizar el informe circunstanciado.	Se estudia y analiza la información por lo que se genera nuevamente el IC.
5	16-06-02-02649	Favor de actualizar el informe circunstanciado.	Se estudia y analiza la información por lo que se genera nuevamente el IC.
6	16-06-02-02651	Favor de actualizar el informe circunstanciado.	Se estudia y analiza la información por lo que se genera nuevamente el IC.
7	16-06-02-02652	Favor de actualizar el Informe circunstanciado.	Se estudia y analiza la información por lo que se genera nuevamente el IC.
8	16-06-02-02653	Favor de actualizar el informe circunstanciado.	Se estudia y analiza la información por lo que se genera nuevamente el IC.
9	16-06-02-02655	Favor de actualizar el informe circunstanciado.	Se estudia y analiza la información por lo que se genera nuevamente el IC.
10	16-06-02-02657	Favor de actualizar el informe circunstanciado.	Se estudia y analiza la información por lo que se genera nuevamente el IC.
11	16-06-02-02658	Favor de actualizar el informe circunstanciado.	Se estudia y analiza la información por lo que se genera nuevamente el IC.
12	16-06-02-02659	Favor de actualizar el informe circunstanciado.	Se estudia y analiza la información por lo que se genera nuevamente el IC.
13	03-01-05-02119	Favor de actualizar el informe circunstanciado. Y corregir el numeral 4 y 6.2 del informe circunstanciado.	Se estudia y analiza la información por lo que se genera nuevamente el IC y se corrige los numerales.



14	15-08-02-04753	Favor de actualizar el informe circunstanciado. Y corregir el numeral 4 y 6.2 del informe circunstanciado.	Se estudia y analiza la información por lo que se genera nuevamente el IC y se corrige los numerales.
15	15-08-02-04740	Favor de actualizar el informe circunstanciado. Y corregir el numeral 4 y 6.2 del informe circunstanciado.	Se estudia y analiza la información por lo que se genera nuevamente el IC y se corrige los numerales.
16	15-08-02-04774	Favor de actualizar el informe circunstanciado. Y corregir el numeral 4 y 6.2 del informe circunstanciado.	Se estudia y analiza la información por lo que se genera nuevamente el IC y se corrige los numerales.
17	03-01-05-02120	Favor de actualizar el informe circunstanciado. Y corregir el numeral 4 y 6.2 del informe circunstanciado.	Se estudia y analiza la información por lo que se genera nuevamente el IC y se corrige los numerales.
18	15-08-02-04769	Favor de actualizar el informe circunstanciado. Y corregir el numeral 4 y 6.2 del informe circunstanciado.	Se estudia y analiza la información por lo que se genera nuevamente el IC y se corrige los numerales.
19	15-08-02-04752	Favor de actualizar el informe circunstanciado. Y corregir el numeral 4 y 6.2 del informe circunstanciado.	Se estudia y analiza la información por lo que se genera nuevamente el IC y se corrige los numerales.
20	15-08-02-04742	Favor de actualizar el informe circunstanciado. Y corregir el numeral 4 y 6.2 del informe circunstanciado.	Se estudia y analiza la información por lo que se genera nuevamente el IC y se corrige los numerales.
21	15-08-02-04771	Favor de actualizar el informe circunstanciado. Y corregir el numeral 4 y 6.2 del informe circunstanciado.	Se estudia y analiza la información por lo que se genera nuevamente el IC y se corrige los numerales.
22	15-08-02-04749	Favor de actualizar el informe circunstanciado. Y corregir el numeral 4 y 6.2 del informe circunstanciado.	Se estudia y analiza la información por lo que se genera nuevamente el IC y se corrige los numerales.





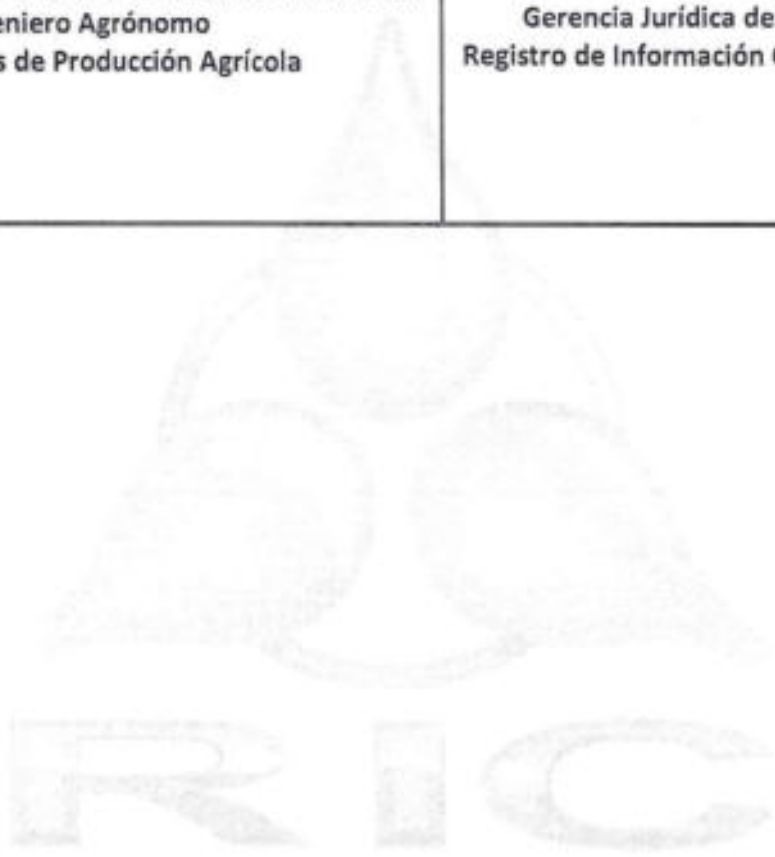
23	03-01-05-02169	Favor de actualizar el informe circunstanciado. Y corregir el numeral 4 y 6.2 del informe circunstanciado.	Se estudia y analiza la información por lo que se genera nuevamente el IC y se corrige los numerales.
24	15-08-02-04770	Favor de actualizar el informe circunstanciado. Y corregir el numeral 4 y 6.2 del informe circunstanciado.	Se estudia y analiza la información por lo que se genera nuevamente el IC y se corrige los numerales.
25	15-06-03-08013	Favor de actualizar el informe circunstanciado. Y corregir el numeral 4 y 6.2 del informe circunstanciado.	Se estudia y analiza la información por lo que se genera nuevamente el IC y se corrige los numerales.
26	16-06-02-00289	Agregar la observación al Informe Circunstanciado del predio derivado a que el Registro de Información Catastral no logró ubicar a los titulares catastrales durante el levantamiento catastral en el área objeto de estudio.	Se estudia y analiza la información por lo que se agrega la observación en base a la Guía para el tratamiento de Áreas con Titular Catastral Incompareciente según el acuerdo de Dirección (DEN-RIC/049-2021).
27	16-06-02-00266	Agregar la observación al Informe Circunstanciado del predio derivado a que el Registro de Información Catastral no logró ubicar a los titulares catastrales durante el levantamiento catastral en el área objeto de estudio.	Se estudia y analiza la información por lo que se agrega la observación en base a la Guía para el tratamiento de Áreas con Titular Catastral Incompareciente según el acuerdo de Dirección (DEN-RIC/049-2021).
28	18-04-07-07119	Agregar la observación al Informe Circunstanciado del predio derivado a que el Registro de Información Catastral no logró ubicar a los titulares catastrales durante el levantamiento catastral en el área objeto de estudio.	Se estudia y analiza la información por lo que se agrega la observación en base a la Guía para el tratamiento de Áreas con Titular Catastral Incompareciente según el acuerdo de Dirección (DEN-RIC/049-2021).

29	16-06-02-00263	Agregar la observación al Informe Circunstanciado del predio derivado a que el Registro de Información Catastral no logró ubicar a los titulares catastrales durante el levantamiento catastral en el área objeto de estudio.	Se estudia y analiza la información por lo que se agrega la observación en base a la Guía para el tratamiento de Áreas con Titular Catastral Incompareciente según el acuerdo de Dirección (DEN-RIC/049-2021).
30	16-06-02-01325	Agregar la observación al Informe Circunstanciado del predio derivado a que el Registro de Información Catastral no logró ubicar a los titulares catastrales durante el levantamiento catastral en el área objeto de estudio.	Se estudia y analiza la información por lo que se agrega la observación en base a la Guía para el tratamiento de Áreas con Titular Catastral Incompareciente según el acuerdo de Dirección (DEN-RIC/049-2021).
31	16-06-02-00358	Agregar la observación al Informe Circunstanciado del predio derivado a que el Registro de Información Catastral no logró ubicar a los titulares catastrales durante el levantamiento catastral en el área objeto de estudio.	Se estudia y analiza la información por lo que se agrega la observación en base a la Guía para el tratamiento de Áreas con Titular Catastral Incompareciente según el acuerdo de Dirección (DEN-RIC/049-2021).
32	16-06-02-00265	Agregar la observación al Informe Circunstanciado del predio derivado a que el Registro de Información Catastral no logró ubicar a los titulares catastrales durante el levantamiento catastral en el área objeto de estudio.	Se estudia y analiza la información por lo que se agrega la observación en base a la Guía para el tratamiento de Áreas con Titular Catastral Incompareciente según el acuerdo de Dirección (DEN-RIC/049-2021).
33	16-06-02-00270	Agregar la observación al Informe Circunstanciado del predio derivado a que el Registro de Información Catastral no logró ubicar a los titulares catastrales durante el levantamiento catastral en el área objeto de estudio.	Se estudia y analiza la información por lo que se agrega la observación en base a la Guía para el tratamiento de Áreas con Titular Catastral Incompareciente según el acuerdo de Dirección (DEN-RIC/049-2021).

34	16-06-02-02673	Agregar la observación al Informe Circunstanciado del predio derivado a que el Registro de Información Catastral no logró ubicar a los titulares catastrales durante el levantamiento catastral en el área objeto de estudio.	Se estudia y analiza la información por lo que se agrega la observación en base a la Guía para el tratamiento de Áreas con Titular Catastral Incompareciente según el acuerdo de Dirección (DEN-RIC/049-2021).
35	16-06-02-00271	Agregar la observación al Informe Circunstanciado del predio derivado a que el Registro de Información Catastral no logró ubicar a los titulares catastrales durante el levantamiento catastral en el área objeto de estudio.	Se estudia y analiza la información por lo que se agrega la observación en base a la Guía para el tratamiento de Áreas con Titular Catastral Incompareciente según el acuerdo de Dirección (DEN-RIC/049-2021).
36	16-06-02-00299	Agregar la observación al Informe Circunstanciado del predio derivado a que el Registro de Información Catastral no logró ubicar a los titulares catastrales durante el levantamiento catastral en el área objeto de estudio.	Se estudia y analiza la información por lo que se agrega la observación en base a la Guía para el tratamiento de Áreas con Titular Catastral Incompareciente según el acuerdo de Dirección (DEN-RIC/049-2021).
37	16-06-02-00290	Agregar la observación al Informe Circunstanciado del predio derivado a que el Registro de Información Catastral no logró ubicar a los titulares catastrales durante el levantamiento catastral en el área objeto de estudio.	Se estudia y analiza la información por lo que se agrega la observación en base a la Guía para el tratamiento de Áreas con Titular Catastral Incompareciente según el acuerdo de Dirección (DEN-RIC/049-2021).
38	16-06-02-02673	Favor de actualizar el informe circunstanciado.	Se estudia y analiza la información por lo que se genera nuevamente el IC.

39	16-06-02-01240	Agregar la observación al Informe Circunstanciado del predio derivado a que el Registro de Información Catastral no logró ubicar a los titulares catastrales durante el levantamiento catastral en el área objeto de estudio.	Se estudia y analiza la información por lo que se agrega la observación en base a la Guía para el tratamiento de Áreas con Titular Catastral Incompareciente según el acuerdo de Dirección (DEN-RIC/049-2021).
40	16-06-02-00264	Agregar la observación al Informe Circunstanciado del predio derivado a que el Registro de Información Catastral no logró ubicar a los titulares catastrales durante el levantamiento catastral en el área objeto de estudio.	Se estudia y analiza la información por lo que se agrega la observación en base a la Guía para el tratamiento de Áreas con Titular Catastral Incompareciente según el acuerdo de Dirección (DEN-RIC/049-2021).
41	16-06-02-02676	Favor de actualizar el informe circunstanciado.	Se estudia y analiza la información por lo que se genera nuevamente el IC.
42	16-06-02-02679	Favor de actualizar el informe circunstanciado.	Se estudia y analiza la información por lo que se genera nuevamente el IC.
43	16-06-02-02680	Favor de actualizar el informe circunstanciado.	Se estudia y analiza la información por lo que se genera nuevamente el IC.
44	16-06-02-02682	Favor de actualizar el informe circunstanciado.	Se estudia y analiza la información por lo que se genera nuevamente el IC.
45	16-06-02-02684	Favor de actualizar el informe circunstanciado.	Se estudia y analiza la información por lo que se genera nuevamente el IC.

<p>FIRMA: </p> <p><b>Ing. Agr. Carlos Walberto Ramos Salguero</b> <b>Servicios Profesionales para el Estudio de Casos</b> <b>Especiales Complejos En zonas Catastrales Priorizadas.</b> <b>Ingeniero Agrónomo</b> <b>En sistemas de Producción Agrícola</b></p>	<p>Vo.Bo.: </p> <p><b>Lic. M.Sc. Juan Carlos López Taracena</b> <b>Gerente Jurídico a. l.</b> <b>Gerencia Jurídica del Proceso Catastral</b> <b>Registro de Información Catastral de Guatemala</b></p>
--	---



**REGISTRO DE INFORMACIÓN CATASTRAL DE GUATEMALA  
INFORME MENSUAL DE ACTIVIDADES**

<b>RENGLÓN PRESUPUESTARIO 029 "OTRAS REMUNERACIONES DEL PERSONAL TEMPORAL"</b>	
<b>Nombre del Contratista:</b> Lucía Alejandra Ajú Pérez	<b>No. De Contrato:</b> RIC-R-029-0054-2026
<b>Nombre del Servicio:</b> Servicios Profesionales para la Emisión de Dictámenes Jurídicos	<b>Gerencia:</b> Gerencia Jurídica del Proceso Catastral
<b>Proyecto:</b> Registro de Información Catastral de Guatemala	<b>Informe correspondiente al mes de:</b> Marzo 2026


- Estudié expedientes catastrales y como resultado emití Dictámenes Jurídicos; y, Proyecto de Declaración de Predio Catastrado de cada Expedientes Catastrales estudiado y finalizado, ver anexo.
- Generé Consulta a distancia de fincas relacionadas con los predios, objeto de Análisis jurídico y estudios de copropiedad.
- Plantee dudas, respecto a información descriptiva y grafica objeto de análisis jurídico dentro de los expedientes catastrales.

FIRMA: \_\_\_\_\_

Licda. Lucia Alejandra Ajú Pérez  
Servicios Profesionales para la Emisión de Dictámenes Jurídicos  
Licenciada en Ciencias Jurídicas y Sociales  
Abogada y Notaría

Vo.Bo.: : \_\_\_\_\_

Licda. Islijan Fabiola Álvarez Arreola  
Analista Profesional de Control de Calidad del Análisis Jurídico



**ANEXO AL INFORME DE ACTIVIDADES****Contrato No. RIC-R-029-0054-2026****Nombre del Servicio:****SERVICIOS PROFESIONALES PARA LA EMISIÓN DE DICTÁMENES JURÍDICOS****Descripción de entrega de productos consiste:**Se hace constar previa revisión y constatación de la existencia de **ciento veinte (120)** expedientes catastrales de los cuales realicé igual cantidad de Dictámenes Jurídicos y Proyecto de declaración de Predio Catastrados nuevos.**Anexo correspondiente al mes de:****Marzo de 2026****Nombre del Contratista:****Licda. Lucía Alejandra Ajú Pérez**

No.	No. de orden	CCC	Municipio	Departamento	Actividad Reportada
1	1	15-06-02-02509	El Chol	BAJA VERAPAZ	Dictamen Jurídico y Proyecto de Declaración de Predio Catastrado.
2	2	15-06-02-03362	El Chol	BAJA VERAPAZ	Dictamen Jurídico y Proyecto de Declaración de Predio Catastrado.
3	3	15-06-02-03366	El Chol	BAJA VERAPAZ	Dictamen Jurídico y Proyecto de Declaración de Predio Catastrado.
4	4	15-06-02-03360	El Chol	BAJA VERAPAZ	Dictamen Jurídico y Proyecto de Declaración de Predio Catastrado.
5	5	15-06-02-03351	El Chol	BAJA VERAPAZ	Dictamen Jurídico y Proyecto de Declaración de Predio Catastrado.
6	6	15-06-02-03370	El Chol	BAJA VERAPAZ	Dictamen Jurídico y Proyecto de Declaración de Predio Catastrado.
7	7	15-06-02-03365	El Chol	BAJA VERAPAZ	Dictamen Jurídico y Proyecto de Declaración de Predio Catastrado.
8	8	15-06-02-03388	El Chol	BAJA VERAPAZ	Dictamen Jurídico y Proyecto de Declaración de Predio Catastrado.
9	9	15-06-02-03394	El Chol	BAJA VERAPAZ	Dictamen Jurídico y Proyecto de Declaración de Predio Catastrado.
10	10	15-06-02-03329	El Chol	BAJA VERAPAZ	Dictamen Jurídico y Proyecto de Declaración de Predio Catastrado.
11	11	03-09-02-02385	Santa Lucia Milpas Altas	SACATEPÉQUEZ	Dictamen Jurídico y Proyecto de Declaración de Predio Catastrado.

No.	No. de orden	CCC	Municipio	Departamento	Actividad Reportada
12	12	03-09-02-02391	Santa Lucia Milpas Altas	SACATEPÉQUEZ	Dictamen Jurídico y Proyecto de Declaración de Predio Catastrado.
13	13	03-09-02-02404	Santa Lucia Milpas Altas	SACATEPÉQUEZ	Dictamen Jurídico y Proyecto de Declaración de Predio Catastrado.
14	14	03-09-02-02411	Santa Lucia Milpas Altas	SACATEPÉQUEZ	Dictamen Jurídico y Proyecto de Declaración de Predio Catastrado.
15	15	03-09-02-02431	Santa Lucia Milpas Altas	SACATEPÉQUEZ	Dictamen Jurídico y Proyecto de Declaración de Predio Catastrado.
16	16	03-09-02-02566	Santa Lucia Milpas Altas	SACATEPÉQUEZ	Dictamen Jurídico y Proyecto de Declaración de Predio Catastrado.
17	17	15-06-02-02299	El Chol	BAJA VERAPAZ	Dictamen Jurídico y Proyecto de Declaración de Predio Catastrado.
18	18	15-06-02-02301	El Chol	BAJA VERAPAZ	Dictamen Jurídico y Proyecto de Declaración de Predio Catastrado.
19	19	16-06-04-01986	San Miguel Tucurú	ALTA VERAPAZ	Dictamen Jurídico y Proyecto de Declaración de Predio Catastrado.
20	20	16-06-04-02040	San Miguel Tucurú	ALTA VERAPAZ	Dictamen Jurídico y Proyecto de Declaración de Predio Catastrado.
21	21	16-06-04-02041	San Miguel Tucurú	ALTA VERAPAZ	Dictamen Jurídico y Proyecto de Declaración de Predio Catastrado.
22	22	16-06-04-02275	San Miguel Tucurú	ALTA VERAPAZ	Dictamen Jurídico y Proyecto de Declaración de Predio Catastrado.
23	23	16-06-04-02396	San Miguel Tucurú	ALTA VERAPAZ	Dictamen Jurídico y Proyecto de Declaración de Predio Catastrado.
24	24	16-06-04-02397	San Miguel Tucurú	ALTA VERAPAZ	Dictamen Jurídico y Proyecto de Declaración de Predio Catastrado.
25	25	16-06-04-02398	San Miguel Tucurú	ALTA VERAPAZ	Dictamen Jurídico y Proyecto de Declaración de Predio Catastrado.
26	26	15-06-02-03403	El Chol	BAJA VERAPAZ	Dictamen Jurídico y Proyecto de Declaración de Predio Catastrado.
27	27	15-06-02-03405	El Chol	BAJA VERAPAZ	Dictamen Jurídico y Proyecto de Declaración de Predio Catastrado.

No.	No. de orden	CCC	Municipio	Departamento	Actividad Reportada
28	28	15-06-02-03408	El Chol	BAJA VERAPAZ	Dictamen Jurídico y Proyecto de Declaración de Predio Catastrado.
29	29	15-06-02-03421	El Chol	BAJA VERAPAZ	Dictamen Jurídico y Proyecto de Declaración de Predio Catastrado.
30	30	15-06-02-03442	El Chol	BAJA VERAPAZ	Dictamen Jurídico y Proyecto de Declaración de Predio Catastrado.
31	31	15-06-02-03498	El Chol	BAJA VERAPAZ	Dictamen Jurídico y Proyecto de Declaración de Predio Catastrado.
32	32	15-06-02-03499	El Chol	BAJA VERAPAZ	Dictamen Jurídico y Proyecto de Declaración de Predio Catastrado.
33	33	15-06-02-03503	El Chol	BAJA VERAPAZ	Dictamen Jurídico y Proyecto de Declaración de Predio Catastrado.
34	34	15-06-02-03504	El Chol	BAJA VERAPAZ	Dictamen Jurídico y Proyecto de Declaración de Predio Catastrado.
35	35	15-06-02-04184	El Chol	BAJA VERAPAZ	Dictamen Jurídico y Proyecto de Declaración de Predio Catastrado.
36	36	15-06-02-04798	El Chol	BAJA VERAPAZ	Dictamen Jurídico y Proyecto de Declaración de Predio Catastrado.
37	37	15-06-02-04799	El Chol	BAJA VERAPAZ	Dictamen Jurídico y Proyecto de Declaración de Predio Catastrado.
38	38	15-06-02-03398	El Chol	BAJA VERAPAZ	Dictamen Jurídico y Proyecto de Declaración de Predio Catastrado.
39	39	15-06-02-03397	El Chol	BAJA VERAPAZ	Dictamen Jurídico y Proyecto de Declaración de Predio Catastrado.
40	40	15-06-02-03301	El Chol	BAJA VERAPAZ	Dictamen Jurídico y Proyecto de Declaración de Predio Catastrado.
41	41	16-06-04-02366	San Miguel Tucurú	ALTA VERAPAZ	Dictamen Jurídico y Proyecto de Declaración de Predio Catastrado.
42	42	17-13-10-00693	Las Cruces	PETÉN	Dictamen Jurídico y Proyecto de Declaración de Predio Catastrado.
43	43	18-04-08-02913	Morales	IZABAL	Dictamen Jurídico y Proyecto de Declaración de Predio Catastrado.

No.	No. de orden	CCC	Municipio	Departamento	Actividad Reportada
44	44	15-06-02-04803	El Chol	BAJA VERAPAZ	Dictamen Jurídico y Proyecto de Declaración de Predio Catastrado.
45	45	15-06-02-04804	El Chol	BAJA VERAPAZ	Dictamen Jurídico y Proyecto de Declaración de Predio Catastrado.
46	46	15-06-02-04863	El Chol	BAJA VERAPAZ	Dictamen Jurídico y Proyecto de Declaración de Predio Catastrado.
47	47	15-06-02-04802	El Chol	BAJA VERAPAZ	Dictamen Jurídico y Proyecto de Declaración de Predio Catastrado.
48	48	15-06-02-04801	El Chol	BAJA VERAPAZ	Dictamen Jurídico y Proyecto de Declaración de Predio Catastrado.
49	49	15-06-02-04800	El Chol	BAJA VERAPAZ	Dictamen Jurídico y Proyecto de Declaración de Predio Catastrado.
50	50	16-06-02-02734	San Miguel Tucurú	ALTA VERAPAZ	Dictamen Jurídico y Proyecto de Declaración de Predio Catastrado.
51	51	16-06-02-02733	San Miguel Tucurú	ALTA VERAPAZ	Dictamen Jurídico y Proyecto de Declaración de Predio Catastrado.
52	52	16-06-02-02732	San Miguel Tucurú	ALTA VERAPAZ	Dictamen Jurídico y Proyecto de Declaración de Predio Catastrado.
53	53	16-06-02-02730	San Miguel Tucurú	ALTA VERAPAZ	Dictamen Jurídico y Proyecto de Declaración de Predio Catastrado.
54	54	16-06-02-02729	San Miguel Tucurú	ALTA VERAPAZ	Dictamen Jurídico y Proyecto de Declaración de Predio Catastrado.
55	55	16-06-02-02728	San Miguel Tucurú	ALTA VERAPAZ	Dictamen Jurídico y Proyecto de Declaración de Predio Catastrado.
56	56	16-06-02-02740	San Miguel Tucurú	ALTA VERAPAZ	Dictamen Jurídico y Proyecto de Declaración de Predio Catastrado.
57	57	16-06-02-02711	San Miguel Tucurú	ALTA VERAPAZ	Dictamen Jurídico y Proyecto de Declaración de Predio Catastrado.
58	58	16-06-02-02713	San Miguel Tucurú	ALTA VERAPAZ	Dictamen Jurídico y Proyecto de Declaración de Predio Catastrado.
59	59	16-06-02-02714	San Miguel Tucurú	ALTA VERAPAZ	Dictamen Jurídico y Proyecto de Declaración de Predio Catastrado.
60	60	16-06-02-02724	San Miguel Tucurú	ALTA VERAPAZ	Dictamen Jurídico y Proyecto de Declaración de Predio Catastrado.

No.	No. de orden	CCC	Municipio	Departamento	Actividad Reportada
61	61	16-06-02-02725	San Miguel Tucurú	ALTA VERAPAZ	Dictamen Jurídico y Proyecto de Declaración de Predio Catastrado.
62	62	16-06-02-02726	San Miguel Tucurú	ALTA VERAPAZ	Dictamen Jurídico y Proyecto de Declaración de Predio Catastrado.
63	63	16-06-02-02727	San Miguel Tucurú	ALTA VERAPAZ	Dictamen Jurídico y Proyecto de Declaración de Predio Catastrado.
64	64	16-06-02-02735	San Miguel Tucurú	ALTA VERAPAZ	Dictamen Jurídico y Proyecto de Declaración de Predio Catastrado.
65	65	16-06-02-02737	San Miguel Tucurú	ALTA VERAPAZ	Dictamen Jurídico y Proyecto de Declaración de Predio Catastrado.
66	66	16-06-02-02739	San Miguel Tucurú	ALTA VERAPAZ	Dictamen Jurídico y Proyecto de Declaración de Predio Catastrado.
67	67	16-06-02-02741	San Miguel Tucurú	ALTA VERAPAZ	Dictamen Jurídico y Proyecto de Declaración de Predio Catastrado.
68	68	16-06-02-02742	San Miguel Tucurú	ALTA VERAPAZ	Dictamen Jurídico y Proyecto de Declaración de Predio Catastrado.
69	69	16-06-02-02743	San Miguel Tucurú	ALTA VERAPAZ	Dictamen Jurídico y Proyecto de Declaración de Predio Catastrado.
70	70	16-06-02-02744	San Miguel Tucurú	ALTA VERAPAZ	Dictamen Jurídico y Proyecto de Declaración de Predio Catastrado.
71	71	16-06-02-02745	San Miguel Tucurú	ALTA VERAPAZ	Dictamen Jurídico y Proyecto de Declaración de Predio Catastrado.
72	72	16-06-02-02746	San Miguel Tucurú	ALTA VERAPAZ	Dictamen Jurídico y Proyecto de Declaración de Predio Catastrado.
73	73	16-06-02-02736	San Miguel Tucurú	ALTA VERAPAZ	Dictamen Jurídico y Proyecto de Declaración de Predio Catastrado.
74	74	16-06-02-02748	San Miguel Tucurú	ALTA VERAPAZ	Dictamen Jurídico y Proyecto de Declaración de Predio Catastrado.
75	75	16-06-02-02749	San Miguel Tucurú	ALTA VERAPAZ	Dictamen Jurídico y Proyecto de Declaración de Predio Catastrado.
76	76	16-06-02-02753	San Miguel Tucurú	ALTA VERAPAZ	Dictamen Jurídico y Proyecto de Declaración de Predio Catastrado.
77	77	16-06-02-02754	San Miguel Tucurú	ALTA VERAPAZ	Dictamen Jurídico y Proyecto de Declaración de Predio Catastrado.
78	78	03-09-02-05405	Santa Lucia Milpas	SACATEPÉQUEZ	Dictamen Jurídico y Proyecto de Declaración de Predio Catastrado.
79	79	17-13-19-02430	Las Cruces	PETÉN	Dictamen Jurídico y Proyecto de Declaración de Predio Catastrado.
80	80	17-13-19-02431	Las Cruces	PETÉN	Dictamen Jurídico y Proyecto de Declaración de Predio Catastrado.
81	81	17-13-19-02518	Las Cruces	PETÉN	Dictamen Jurídico y Proyecto de Declaración de Predio Catastrado.

No.	No. de orden	CCC	Municipio	Departamento	Actividad Reportada
82	82	18-04-07-08422	Morales	IZABAL	Dictamen Jurídico y Proyecto de Declaración de Predio Catastrado.
83	83	17-13-19-03405	Las Cruces	PETÉN	Dictamen Jurídico y Proyecto de Declaración de Predio Catastrado.
84	84	17-13-19-02986	Las Cruces	PETÉN	Dictamen Jurídico y Proyecto de Declaración de Predio Catastrado.
85	85	17-13-19-02955	Las Cruces	PETÉN	Dictamen Jurídico y Proyecto de Declaración de Predio Catastrado.
86	86	17-13-19-02951	Las Cruces	PETÉN	Dictamen Jurídico y Proyecto de Declaración de Predio Catastrado.
87	87	17-13-19-02887	Las Cruces	PETÉN	Dictamen Jurídico y Proyecto de Declaración de Predio Catastrado.
88	88	17-13-19-02611	Las Cruces	PETÉN	Dictamen Jurídico y Proyecto de Declaración de Predio Catastrado.
89	89	16-06-02-02755	San Miguel Tucurú	ALTA VERAPAZ	Dictamen Jurídico y Proyecto de Declaración de Predio Catastrado.
90	90	16-06-02-02756	San Miguel Tucurú	ALTA VERAPAZ	Dictamen Jurídico y Proyecto de Declaración de Predio Catastrado.
91	91	16-06-02-02757	San Miguel Tucurú	ALTA VERAPAZ	Dictamen Jurídico y Proyecto de Declaración de Predio Catastrado.
92	92	16-06-02-02758	San Miguel Tucurú	ALTA VERAPAZ	Dictamen Jurídico y Proyecto de Declaración de Predio Catastrado.
93	93	16-06-02-02761	San Miguel Tucurú	ALTA VERAPAZ	Dictamen Jurídico y Proyecto de Declaración de Predio Catastrado.
94	94	16-06-02-02762	San Miguel Tucurú	ALTA VERAPAZ	Dictamen Jurídico y Proyecto de Declaración de Predio Catastrado.
95	95	16-06-02-02763	San Miguel Tucurú	ALTA VERAPAZ	Dictamen Jurídico y Proyecto de Declaración de Predio Catastrado.
96	96	16-06-02-02764	San Miguel Tucurú	ALTA VERAPAZ	Dictamen Jurídico y Proyecto de Declaración de Predio Catastrado.
97	97	16-06-02-02765	San Miguel Tucurú	ALTA VERAPAZ	Dictamen Jurídico y Proyecto de Declaración de Predio Catastrado.
98	98	16-06-02-02766	San Miguel Tucurú	ALTA VERAPAZ	Dictamen Jurídico y Proyecto de Declaración de Predio Catastrado.
99	99	16-06-02-02767	San Miguel Tucurú	ALTA VERAPAZ	Dictamen Jurídico y Proyecto de Declaración de Predio Catastrado.
100	100	16-06-02-02768	San Miguel Tucurú	ALTA VERAPAZ	Dictamen Jurídico y Proyecto de Declaración de Predio Catastrado.
101	101	16-06-02-02769	San Miguel Tucurú	ALTA VERAPAZ	Dictamen Jurídico y Proyecto de Declaración de Predio Catastrado.

No.	No. de orden	CCC	Municipio	Departamento	Actividad Reportada
102	102	16-06-02-02770	San Miguel Tucurú	ALTA VERAPAZ	Dictamen Jurídico y Proyecto de Declaración de Predio Catastrado.
103	103	16-06-02-02723	San Miguel Tucurú	ALTA VERAPAZ	Dictamen Jurídico y Proyecto de Declaración de Predio Catastrado.
104	104	16-06-02-02721	San Miguel Tucurú	ALTA VERAPAZ	Dictamen Jurídico y Proyecto de Declaración de Predio Catastrado.
105	105	16-06-02-02719	San Miguel Tucurú	ALTA VERAPAZ	Dictamen Jurídico y Proyecto de Declaración de Predio Catastrado.
106	106	16-06-02-02718	San Miguel Tucurú	ALTA VERAPAZ	Dictamen Jurídico y Proyecto de Declaración de Predio Catastrado.
107	107	17-13-19-02550	Las Cruces	PETÉN	Dictamen Jurídico y Proyecto de Declaración de Predio Catastrado.
108	108	16-06-04-02255	San Miguel Tucurú	ALTA VERAPAZ	Dictamen Jurídico y Proyecto de Declaración de Predio Catastrado.
109	109	16-06-04-02256	San Miguel Tucurú	ALTA VERAPAZ	Dictamen Jurídico y Proyecto de Declaración de Predio Catastrado.
110	110	16-06-04-02257	San Miguel Tucurú	ALTA VERAPAZ	Dictamen Jurídico y Proyecto de Declaración de Predio Catastrado.
111	111	16-06-04-02259	San Miguel Tucurú	ALTA VERAPAZ	Dictamen Jurídico y Proyecto de Declaración de Predio Catastrado.
112	112	16-06-04-02260	San Miguel Tucurú	ALTA VERAPAZ	Dictamen Jurídico y Proyecto de Declaración de Predio Catastrado.
113	113	16-06-04-02261	San Miguel Tucurú	ALTA VERAPAZ	Dictamen Jurídico y Proyecto de Declaración de Predio Catastrado.
114	114	16-06-04-02262	San Miguel Tucurú	ALTA VERAPAZ	Dictamen Jurídico y Proyecto de Declaración de Predio Catastrado.
115	115	16-06-04-02254	San Miguel Tucurú	ALTA VERAPAZ	Dictamen Jurídico y Proyecto de Declaración de Predio Catastrado.
116	116	16-06-04-02253	San Miguel Tucurú	ALTA VERAPAZ	Dictamen Jurídico y Proyecto de Declaración de Predio Catastrado.
117	117	16-06-04-02252	San Miguel Tucurú	ALTA VERAPAZ	Dictamen Jurídico y Proyecto de Declaración de Predio Catastrado.
118	118	16-06-04-01531	San Miguel Tucurú	ALTA VERAPAZ	Dictamen Jurídico y Proyecto de Declaración de Predio Catastrado.
119	119	16-06-04-01544	San Miguel Tucurú	ALTA VERAPAZ	Dictamen Jurídico y Proyecto de Declaración de Predio Catastrado.
120	120	16-06-04-01545	San Miguel Tucurú	ALTA VERAPAZ	Dictamen Jurídico y Proyecto de Declaración de Predio Catastrado.
<b>TOTAL DICTAMEN JURIDICO Y PROYECTO DE DECLARACION DE PREDIO CATASTRADO NUEVO:</b>					<b>120</b>

No.	No. de orden	CCC	Municipio	Departamento	Actividad Reportada
-----	--------------	-----	-----------	--------------	---------------------



**Lucía Alejandra Ajú Pérez**  
Servicios Profesionales para la Emisión de Dictámenes Jurídicos  
Licenciada en Ciencias Jurídicas y Sociales  
Abogada y Notaria

Revisado, avalado y aprobado para pago por:








**Licda. Islian Fabiola Alvarez Arreola**  
Analista Profesional de Control de Calidad del Análisis Jurídico

**REGISTRO DE INFORMACIÓN CATASTRAL DE GUATEMALA  
INFORME FINAL DE ACTIVIDADES**

REGLÓN PRESUPUESTARIO 029 "OTRAS REMUNERACIONES DEL PERSONAL TEMPORAL"	
<b>NOMBRE DEL CONTRATISTA:</b> Lucía Alejandra Ajó Pérez	<b>No. De Contrato:</b> RIC-R-029-0054-2026
<b>NOMBRE DEL SERVICIO:</b> Servicios Profesionales para la Emisión de Dictámenes Jurídicos	<b>Gerencia:</b> Gerencia Jurídica del Proceso Catastral
<b>PROYECTO:</b> Registro de Información Catastral de Guatemala	<b>Plazo del Contrato:</b> Enero a marzo de 2026.

LISTADO DE ACTIVIDADES SEGÚN TDR DEL CONTRATO SUSCRITO	RESULTADOS OBTENIDOS
a) Realizar el Análisis Jurídico del expediente catastral para estudiar la situación jurídica del objeto y su relación con el sujeto para establecer mediante la emisión de la resolución, la condición jurídica del predio catastrado;	Analicé y emití el dictamen jurídico y Proyecto de Declaración de Predio Catastrado de trescientos sesenta y cuatro (364) expedientes catastrales nuevos; y, cinco (5) por actualización, para un total de trescientos sesenta y nueve (369), Dictámenes Jurídicos y Proyectos de Declaración de Predio Catastrado nuevos y/o por actualización.
b) Emitir la (s) resolución (es) que corresponda en el marco de la Ley: (Dictamen Jurídico y proyecto (s) de declaración de Predio catastrado Regular o Irregular nuevo o por actualización; Enmiendas; Rectificaciones; Proyecto (s) o Dictamen Jurídico(s) de expediente catastral de tierra comunal) según lo amerite el expediente catastral objeto de estudio.	
c) Otras actividades que le asigne el supervisor del servicio contratado.	No se asignaron expedientes para este tema.

REGISTRO DE INFORMACIÓN CATASTRAL DE GUATEMALA RESUMEN DE RESULTADOS CUANTIFICADOS MENSUALMENTE					
Orden	ACTIVIDADES	ENERO	FEBRERO	MARZO	TOTAL
a)	Realizar el Análisis Jurídico del expediente catastral para estudiar la situación jurídica del objeto y su relación con el sujeto para establecer mediante la emisión de la resolución, la condición jurídica del predio catastrado;	129	115	120	364
b)	Emitir la (s) resolución (es) que corresponda en el marco de la Ley: (Dictamen Jurídico y proyecto (s) de declaración de Predio catastrado Regular o Irregular nuevo o por actualización; Enmiendas; Rectificaciones; Proyecto (s) o Dictamen Jurídico(s) de expediente catastral de tierra comunal) según lo amerite el expediente catastral objeto de estudio.	0	5	0	5
c)	Otras actividades que le asigne el supervisor del Servicio Contratado.	0	0	0	0
<b>Total de Productos o Resultados</b>		129	120	120	369

<p>FIRMA: </p> <p>Licda. Lucia Alejandra Ajó Pérez          Servicios Profesionales para la Emisión de Dictámenes Jurídicos          Licenciada en Ciencias Jurídicas y Sociales;          Abogada y Notaria.</p>	<p>Vo. Bo. </p> <p>Licda. Ighish Fabiola Alvarez Arceola          Analista Profesional de Control de Calidad del Análisis Jurídico</p>
<p>Vo. Bo. </p> <p>Lic. M.Sc. Juan Carlos López Taracena          Gerente Jurídico a. l.          Gerencia Jurídica del Proceso Catastral</p>	<p>Aprobado: </p> <p>Lic. Jorge Mario Ramos Galindo          Coordinador de Recursos Humanos          Coordinación de Recursos Humanos           REGISTRO DE INFORMACIÓN CATASTRAL DE GUATEMALA</p>

**RIC**

**Guatemala 31 de marzo de 2026.**

**Licenciado**

**Jorge Mario Ramos Galindo**

Coordinador de Recursos Humanos  
Registro de Información Catastral de Guatemala  
Presente.

Estimado Lic. Ramos:

Me es grato dirigirme a usted con el propósito de extender la presente **CARTA DE ACEPTACIÓN** del resultado final de la prestación del servicio contratado.

En virtud del párrafo anterior me permito informar que, según el plazo de Vigencia del Contrato No. **RIC-R-029-0054-2026** del contratista: **LUCÍA ALEJANDRA AJÚ PÉREZ** quien prestó sus Servicios **Profesionales**. Recibí a entera satisfacción los Servicios o Productos establecidos en dicho contrato, por lo tanto, confirmo el cumplimiento de las actividades asignadas en su contratación.

Sin otro particular me suscribo de usted.

Atentamente.



**Lic. M.Sc. Juan Carlos López Taracena**  
**Gerente Jurídico a. i.**  
**Gerencia Jurídica del Proceso Catastral**



**Guatemala 31 de marzo 2026.**

**Licenciado**

**Jorge Mario Ramos Galindo**

Coordinador de Recursos Humanos  
Registro de Información Catastral de Guatemala  
Presente.

Estimado Lic. Ramos:

Me es grato dirigirme a usted con el propósito de extender la presente **CARTA DE ACEPTACIÓN** del resultado final de la prestación del servicio contratado.

En virtud del párrafo anterior me permito informar que, según el plazo de Vigencia del Contrato No. **RIC-R-029-0054-2026** del contratista: **LUCÍA ALEJANDRA AJÚ PÉREZ** quien prestó sus Servicios **Profesionales**. Recibí a entera satisfacción los Servicios o Productos establecidos en dicho contrato, por lo tanto, confirmo el cumplimiento de las actividades asignadas en su contratación.

Sin embargo, se hace la aclaración que no se efectuaron algunas actividades establecidas en los términos de referencia, por no ser requeridas en el cumplimiento de las mismas.

Sin otro particular me suscribo de usted.

Atentamente.



**Lic. M.Sc. Juan Carlos López Taracena**  
**Gerente Jurídico a. i.**  
**Gerencia Jurídica del Proceso Catastral**

ANEXO AL INFORME DE ACTIVIDADES					
Contrato No.		RIC-R-029-0054-2026			
Nombre del Servicio:		SERVICIOS PROFESIONALES PARA LA EMISIÓN DE DICTÁMENES JURÍDICOS			
Descripción de entrega de productos consiste:		Se hace constar previa revisión y constatación de la existencia de ciento veintinueve (129) expedientes catastrales de los cuales realicé igual cantidad de Dictámenes Jurídicos y Proyecto de Declaración de Predio Catastrado.			
Anexo correspondiente al mes de:		Enero de 2026			
Nombre del Contratista:		Licda. Lucía Alejandra Ajú Pérez			
No.	No. de orden	CCC	Municipio	Departamento	Actividad Reportada
1	1	17-13-19-02150	Las Cruces	PETÉN	Dictamen Jurídico y Proyecto de Declaración de Predio Catastrado.
2	2	17-13-19-02151	Las Cruces	PETÉN	Dictamen Jurídico y Proyecto de Declaración de Predio Catastrado.
3	3	17-13-19-02156	Las Cruces	PETÉN	Dictamen Jurídico y Proyecto de Declaración de Predio Catastrado.
4	4	17-13-19-02289	Las Cruces	PETÉN	Dictamen Jurídico y Proyecto de Declaración de Predio Catastrado.
5	5	18-04-07-04676	Morales	IZABAL	Dictamen Jurídico y Proyecto de Declaración de Predio Catastrado.
6	6	17-13-19-02152	Las Cruces	PETÉN	Dictamen Jurídico y Proyecto de Declaración de Predio Catastrado.
7	7	17-13-19-02291	Las Cruces	PETÉN	Dictamen Jurídico y Proyecto de Declaración de Predio Catastrado.
8	8	16-06-02-00327	San Miguel Tucurú	ALTA VERAPAZ	Dictamen Jurídico y Proyecto de Declaración de Predio Catastrado.
9	9	16-06-02-00339	San Miguel Tucurú	ALTA VERAPAZ	Dictamen Jurídico y Proyecto de Declaración de Predio Catastrado.
10	10	16-06-02-00352	San Miguel Tucurú	ALTA VERAPAZ	Dictamen Jurídico y Proyecto de Declaración de Predio Catastrado.
11	11	16-06-02-00353	San Miguel Tucurú	ALTA VERAPAZ	Dictamen Jurídico y Proyecto de Declaración de Predio Catastrado.

No.	No. de orden	CCC	Municipio	Departamento	Actividad Reportada
12	12	16-06-02-00371	San Miguel Tucurú	ALTA VERAPAZ	Dictamen Jurídico y Proyecto de Declaración de Predio Catastrado.
13	13	16-06-02-00372	San Miguel Tucurú	ALTA VERAPAZ	Dictamen Jurídico y Proyecto de Declaración de Predio Catastrado.
14	14	16-06-02-00373	San Miguel Tucurú	ALTA VERAPAZ	Dictamen Jurídico y Proyecto de Declaración de Predio Catastrado.
15	15	17-01-01-05657	Flores	PETÉN	Dictamen Jurídico y Proyecto de Declaración de Predio Catastrado.
16	16	16-06-02-00310	San Miguel Tucurú	ALTA VERAPAZ	Dictamen Jurídico y Proyecto de Declaración de Predio Catastrado.
17	17	16-06-02-00311	San Miguel Tucurú	ALTA VERAPAZ	Dictamen Jurídico y Proyecto de Declaración de Predio Catastrado.
18	18	16-06-02-00312	San Miguel Tucurú	ALTA VERAPAZ	Dictamen Jurídico y Proyecto de Declaración de Predio Catastrado.
19	19	16-06-02-00329	San Miguel Tucurú	ALTA VERAPAZ	Dictamen Jurídico y Proyecto de Declaración de Predio Catastrado.
20	20	16-06-02-00334	San Miguel Tucurú	ALTA VERAPAZ	Dictamen Jurídico y Proyecto de Declaración de Predio Catastrado.
21	21	16-06-02-00335	San Miguel Tucurú	ALTA VERAPAZ	Dictamen Jurídico y Proyecto de Declaración de Predio Catastrado.
22	22	16-06-02-00337	San Miguel Tucurú	ALTA VERAPAZ	Dictamen Jurídico y Proyecto de Declaración de Predio Catastrado.
23	23	16-06-02-00338	San Miguel Tucurú	ALTA VERAPAZ	Dictamen Jurídico y Proyecto de Declaración de Predio Catastrado.
24	24	16-06-02-00340	San Miguel Tucurú	ALTA VERAPAZ	Dictamen Jurídico y Proyecto de Declaración de Predio Catastrado.
25	25	16-06-02-01337	San Miguel Tucurú	ALTA VERAPAZ	Dictamen Jurídico y Proyecto de Declaración de Predio Catastrado.
26	26	17-05-02-09180	La Libertad	PETÉN	Dictamen Jurídico y Proyecto de Declaración de Predio Catastrado.
27	27	17-05-02-09196	La Libertad	PETÉN	Dictamen Jurídico y Proyecto de Declaración de Predio Catastrado.

No.	No. de orden	CCC	Municipio	Departamento	Actividad Reportada
28	28	17-05-02-09230	La Libertad	PETÉN	Dictamen Jurídico y Proyecto de Declaración de Predio Catastrado.
29	29	17-13-19-02328	Las Cruces	PETÉN	Dictamen Jurídico y Proyecto de Declaración de Predio Catastrado.
30	30	17-13-19-03479	Las Cruces	PETÉN	Dictamen Jurídico y Proyecto de Declaración de Predio Catastrado.
31	31	17-13-19-03481	Las Cruces	PETÉN	Dictamen Jurídico y Proyecto de Declaración de Predio Catastrado.
32	32	18-04-07-03958	Morales	IZABAL	Dictamen Jurídico y Proyecto de Declaración de Predio Catastrado.
33	33	18-04-07-03982	Morales	IZABAL	Dictamen Jurídico y Proyecto de Declaración de Predio Catastrado.
34	34	16-06-02-00367	San Miguel Tucurú	ALTA VERAPAZ	Dictamen Jurídico y Proyecto de Declaración de Predio Catastrado.
35	35	16-06-02-00374	San Miguel Tucurú	ALTA VERAPAZ	Dictamen Jurídico y Proyecto de Declaración de Predio Catastrado.
36	36	16-06-02-00375	San Miguel Tucurú	ALTA VERAPAZ	Dictamen Jurídico y Proyecto de Declaración de Predio Catastrado.
37	37	16-06-02-07627	San Miguel Tucurú	ALTA VERAPAZ	Dictamen Jurídico y Proyecto de Declaración de Predio Catastrado.
38	38	16-06-02-00366	San Miguel Tucurú	ALTA VERAPAZ	Dictamen Jurídico y Proyecto de Declaración de Predio Catastrado.
39	39	16-06-02-00365	San Miguel Tucurú	ALTA VERAPAZ	Dictamen Jurídico y Proyecto de Declaración de Predio Catastrado.
40	40	16-06-02-00364	San Miguel Tucurú	ALTA VERAPAZ	Dictamen Jurídico y Proyecto de Declaración de Predio Catastrado.
41	41	16-06-02-00341	San Miguel Tucurú	ALTA VERAPAZ	Dictamen Jurídico y Proyecto de Declaración de Predio Catastrado.
42	42	16-06-02-00347	San Miguel Tucurú	ALTA VERAPAZ	Dictamen Jurídico y Proyecto de Declaración de Predio Catastrado.
43	43	16-06-02-00350	San Miguel Tucurú	ALTA VERAPAZ	Dictamen Jurídico y Proyecto de Declaración de Predio Catastrado.


No.	No. de orden	CCC	Municipio	Departamento	Actividad Reportada
44	44	16-06-02-00357	San Miguel Tucurú	ALTA VERAPAZ	Dictamen Jurídico y Proyecto de Declaración de Predio Catastrado.
45	45	16-06-02-00361	San Miguel Tucurú	ALTA VERAPAZ	Dictamen Jurídico y Proyecto de Declaración de Predio Catastrado.
46	46	16-06-02-00362	San Miguel Tucurú	ALTA VERAPAZ	Dictamen Jurídico y Proyecto de Declaración de Predio Catastrado.
47	47	16-06-02-00363	San Miguel Tucurú	ALTA VERAPAZ	Dictamen Jurídico y Proyecto de Declaración de Predio Catastrado.
48	48	18-04-07-14417	Morales	IZABAL	Dictamen Jurídico y Proyecto de Declaración de Predio Catastrado.
49	49	16-06-02-07628	San Miguel Tucurú	ALTA VERAPAZ	Dictamen Jurídico y Proyecto de Declaración de Predio Catastrado.
50	50	16-06-02-07629	San Miguel Tucurú	ALTA VERAPAZ	Dictamen Jurídico y Proyecto de Declaración de Predio Catastrado.
51	51	16-06-02-07630	San Miguel Tucurú	ALTA VERAPAZ	Dictamen Jurídico y Proyecto de Declaración de Predio Catastrado.
52	52	16-06-02-07631	San Miguel Tucurú	ALTA VERAPAZ	Dictamen Jurídico y Proyecto de Declaración de Predio Catastrado.
53	53	16-06-02-07632	San Miguel Tucurú	ALTA VERAPAZ	Dictamen Jurídico y Proyecto de Declaración de Predio Catastrado.
54	54	16-06-02-07633	San Miguel Tucurú	ALTA VERAPAZ	Dictamen Jurídico y Proyecto de Declaración de Predio Catastrado.
55	55	16-06-02-07634	San Miguel Tucurú	ALTA VERAPAZ	Dictamen Jurídico y Proyecto de Declaración de Predio Catastrado.
56	56	16-06-02-07635	San Miguel Tucurú	ALTA VERAPAZ	Dictamen Jurídico y Proyecto de Declaración de Predio Catastrado.
57	57	16-06-02-07636	San Miguel Tucurú	ALTA VERAPAZ	Dictamen Jurídico y Proyecto de Declaración de Predio Catastrado.
58	58	16-06-02-07637	San Miguel Tucurú	ALTA VERAPAZ	Dictamen Jurídico y Proyecto de Declaración de Predio Catastrado.
59	59	16-06-02-07638	San Miguel Tucurú	ALTA VERAPAZ	Dictamen Jurídico y Proyecto de Declaración de Predio Catastrado.
60	60	16-06-02-07639	San Miguel Tucurú	ALTA VERAPAZ	Dictamen Jurídico y Proyecto de Declaración de Predio Catastrado.
61	61	16-06-02-07640	San Miguel Tucurú	ALTA VERAPAZ	Dictamen Jurídico y Proyecto de Declaración de Predio Catastrado.
62	62	16-06-02-07641	San Miguel Tucurú	ALTA VERAPAZ	Dictamen Jurídico y Proyecto de Declaración de Predio Catastrado.

No.	No. de orden	CCC	Municipio	Departamento	Actividad Reportada
63	63	16-06-02-07642	San Miguel Tucurú	ALTA VERAPAZ	Dictamen Jurídico y Proyecto de Declaración de Predio Catastrado.
64	64	16-06-02-07646	San Miguel Tucurú	ALTA VERAPAZ	Dictamen Jurídico y Proyecto de Declaración de Predio Catastrado.
65	65	16-06-02-07647	San Miguel Tucurú	ALTA VERAPAZ	Dictamen Jurídico y Proyecto de Declaración de Predio Catastrado.
66	66	16-06-02-07649	San Miguel Tucurú	ALTA VERAPAZ	Dictamen Jurídico y Proyecto de Declaración de Predio Catastrado.
67	67	16-06-02-07650	San Miguel Tucurú	ALTA VERAPAZ	Dictamen Jurídico y Proyecto de Declaración de Predio Catastrado.
68	68	16-06-02-07654	San Miguel Tucurú	ALTA VERAPAZ	Dictamen Jurídico y Proyecto de Declaración de Predio Catastrado.
69	69	16-06-02-07651	San Miguel Tucurú	ALTA VERAPAZ	Dictamen Jurídico y Proyecto de Declaración de Predio Catastrado.
70	70	18-04-07-18479	Morales	IZABAL	Dictamen Jurídico y Proyecto de Declaración de Predio Catastrado.
71	71	16-06-02-07655	San Miguel Tucurú	ALTA VERAPAZ	Dictamen Jurídico y Proyecto de Declaración de Predio Catastrado.
72	72	16-06-02-07656	San Miguel Tucurú	ALTA VERAPAZ	Dictamen Jurídico y Proyecto de Declaración de Predio Catastrado.
73	73	16-06-02-07657	San Miguel Tucurú	ALTA VERAPAZ	Dictamen Jurídico y Proyecto de Declaración de Predio Catastrado.
74	74	18-04-07-03961	Morales	IZABAL	Dictamen Jurídico y Proyecto de Declaración de Predio Catastrado.
75	75	18-04-07-03965	Morales	IZABAL	Dictamen Jurídico y Proyecto de Declaración de Predio Catastrado.
76	76	18-04-07-03966	Morales	IZABAL	Dictamen Jurídico y Proyecto de Declaración de Predio Catastrado.
77	77	18-04-07-03967	Morales	IZABAL	Dictamen Jurídico y Proyecto de Declaración de Predio Catastrado.
78	78	18-04-07-03969	Morales	IZABAL	Dictamen Jurídico y Proyecto de Declaración de Predio Catastrado.
79	79	18-04-07-03970	Morales	IZABAL	Dictamen Jurídico y Proyecto de Declaración de Predio Catastrado.
80	80	18-04-07-03959	Morales	IZABAL	Dictamen Jurídico y Proyecto de Declaración de Predio Catastrado.
81	81	18-04-07-18968	Morales	IZABAL	Dictamen Jurídico y Proyecto de Declaración de Predio Catastrado.
82	82	18-04-07-18952	Morales	IZABAL	Dictamen Jurídico y Proyecto de Declaración de Predio Catastrado.
83	83	18-04-07-18313	Morales	IZABAL	Dictamen Jurídico y Proyecto de Declaración de Predio Catastrado.
84	84	18-04-07-18251	Morales	IZABAL	Dictamen Jurídico y Proyecto de Declaración de Predio Catastrado.
85	85	18-04-07-14709	Morales	IZABAL	Dictamen Jurídico y Proyecto de Declaración de Predio Catastrado.
86	86	18-04-07-18249	Morales	IZABAL	Dictamen Jurídico y Proyecto de Declaración de Predio Catastrado.

No.	No. de orden	CCC	Municipio	Departamento	Actividad Reportada
87	87	18-04-07-04529	Morales	IZABAL	Dictamen Jurídico y Proyecto de Declaración de Predio Catastrado.
88	88	18-04-07-04606	Morales	IZABAL	Dictamen Jurídico y Proyecto de Declaración de Predio Catastrado.
89	89	18-04-07-00727	Morales	IZABAL	Dictamen Jurídico y Proyecto de Declaración de Predio Catastrado.
90	90	18-04-07-14713	Morales	IZABAL	Dictamen Jurídico y Proyecto de Declaración de Predio Catastrado.
91	91	18-04-07-14714	Morales	IZABAL	Dictamen Jurídico y Proyecto de Declaración de Predio Catastrado.
92	92	18-04-07-14715	Morales	IZABAL	Dictamen Jurídico y Proyecto de Declaración de Predio Catastrado.
93	93	18-04-07-14720	Morales	IZABAL	Dictamen Jurídico y Proyecto de Declaración de Predio Catastrado.
94	94	18-04-07-14721	Morales	IZABAL	Dictamen Jurídico y Proyecto de Declaración de Predio Catastrado.
95	95	18-04-07-14707	Morales	IZABAL	Dictamen Jurídico y Proyecto de Declaración de Predio Catastrado.
96	96	18-04-07-14706	Morales	IZABAL	Dictamen Jurídico y Proyecto de Declaración de Predio Catastrado.
97	97	18-04-07-04607	Morales	IZABAL	Dictamen Jurídico y Proyecto de Declaración de Predio Catastrado.
98	98	18-04-07-04336	Morales	IZABAL	Dictamen Jurídico y Proyecto de Declaración de Predio Catastrado.
99	99	18-04-07-04202	Morales	IZABAL	Dictamen Jurídico y Proyecto de Declaración de Predio Catastrado.
100	100	18-04-07-03984	Morales	IZABAL	Dictamen Jurídico y Proyecto de Declaración de Predio Catastrado.
101	101	18-04-07-03988	Morales	IZABAL	Dictamen Jurídico y Proyecto de Declaración de Predio Catastrado.
102	102	18-04-07-03989	Morales	IZABAL	Dictamen Jurídico y Proyecto de Declaración de Predio Catastrado.
103	103	18-04-07-03739	Morales	IZABAL	Dictamen Jurídico y Proyecto de Declaración de Predio Catastrado.
104	104	18-04-07-03952	Morales	IZABAL	Dictamen Jurídico y Proyecto de Declaración de Predio Catastrado.
105	105	18-04-07-03957	Morales	IZABAL	Dictamen Jurídico y Proyecto de Declaración de Predio Catastrado.
106	106	17-05-02-08454	La Libertad	PETÉN	Dictamen Jurídico y Proyecto de Declaración de Predio Catastrado.
107	107	17-05-02-08662	La Libertad	PETÉN	Dictamen Jurídico y Proyecto de Declaración de Predio Catastrado.
108	108	17-05-02-09043	La Libertad	PETÉN	Dictamen Jurídico y Proyecto de Declaración de Predio Catastrado.
109	109	17-13-11-04208	Las Cruces	PETÉN	Dictamen Jurídico y Proyecto de Declaración de Predio Catastrado.

No.	No. de orden	CCC	Municipio	Departamento	Actividad Reportada
110	110	17-13-19-00895	Las Cruces	PETÉN	Dictamen Jurídico y Proyecto de Declaración de Predio Catastrado.
111	111	17-13-19-00903	Las Cruces	PETÉN	Dictamen Jurídico y Proyecto de Declaración de Predio Catastrado.
112	112	17-13-19-00911	Las Cruces	PETÉN	Dictamen Jurídico y Proyecto de Declaración de Predio Catastrado.
113	113	18-04-07-21458	Morales	IZABAL	Dictamen Jurídico y Proyecto de Declaración de Predio Catastrado.
114	114	18-04-07-21366	Morales	IZABAL	Dictamen Jurídico y Proyecto de Declaración de Predio Catastrado.
115	115	18-04-07-21434	Morales	IZABAL	Dictamen Jurídico y Proyecto de Declaración de Predio Catastrado.
116	116	18-04-07-21440	Morales	IZABAL	Dictamen Jurídico y Proyecto de Declaración de Predio Catastrado.
117	117	18-04-07-21441	Morales	IZABAL	Dictamen Jurídico y Proyecto de Declaración de Predio Catastrado.
118	118	18-04-07-03992	Morales	IZABAL	Dictamen Jurídico y Proyecto de Declaración de Predio Catastrado.
119	119	18-04-07-03993	Morales	IZABAL	Dictamen Jurídico y Proyecto de Declaración de Predio Catastrado.
120	120	18-04-07-03990	Morales	IZABAL	Dictamen Jurídico y Proyecto de Declaración de Predio Catastrado.
121	121	18-04-07-03975	Morales	IZABAL	Dictamen Jurídico y Proyecto de Declaración de Predio Catastrado.
122	122	18-04-07-03960	Morales	IZABAL	Dictamen Jurídico y Proyecto de Declaración de Predio Catastrado.
123	123	18-04-07-21364	Morales	IZABAL	Dictamen Jurídico y Proyecto de Declaración de Predio Catastrado.
124	124	18-04-07-03953	Morales	IZABAL	Dictamen Jurídico y Proyecto de Declaración de Predio Catastrado.
125	125	16-06-02-00315	San Miguel Tucurú	ALTA VERAPAZ	Dictamen Jurídico y Proyecto de Declaración de Predio Catastrado.
126	126	16-06-02-00316	San Miguel Tucurú	ALTA VERAPAZ	Dictamen Jurídico y Proyecto de Declaración de Predio Catastrado.
127	127	16-06-02-00317	San Miguel Tucurú	ALTA VERAPAZ	Dictamen Jurídico y Proyecto de Declaración de Predio Catastrado.
128	128	16-06-02-00318	San Miguel Tucurú	ALTA VERAPAZ	Dictamen Jurídico y Proyecto de Declaración de Predio Catastrado.
129	129	16-06-02-00320	San Miguel Tucurú	ALTA VERAPAZ	Dictamen Jurídico y Proyecto de Declaración de Predio Catastrado.
TOTAL DICTAMEN JURIDICO Y PROYECTO DE DECLARACION DE PREDIO CATASTRADO:					129

No.	No. de orden	CCC	Municipio	Departamento	Actividad Reportada
-----	--------------	-----	-----------	--------------	---------------------



**Lucía Alejandra Ajú Pérez**  
**Servicios Profesionales para la Emisión de Dictámenes Jurídicos**  
**Licenciada en Ciencias Jurídicas y Sociales**  
**Abogada y Notaria**

Revisado, avalado y aprobado para pago por:



**Lidia Islián Fabiola Álvarez Arreola**  
**Analista Profesional de Control de Calidad del Análisis Jurídico**

**ANEXO AL INFORME DE ACTIVIDADES****Contrato No. RIC-R-029-0054-2026****Nombre del Servicio:****SERVICIOS PROFESIONALES PARA LA EMISIÓN DE DICTÁMENES JURÍDICOS****Descripción de entrega de productos consiste:**

Se hace constar previa revisión y constatación de la existencia de ciento veinte (120) expedientes catastrales de los cuales realicé ciento quince (115) Dictámenes Jurídicos y Proyecto de declaración de Predio Catastrados nuevos y cinco (5) por actualización de la información catastral.

**Anexo correspondiente al mes de:****Febrero de 2026****Nombre del Contratista:****Licda. Lucía Alejandra Ajú Pérez**

No.	No. de orden	CCC	Municipio	Departamento	Actividad Reportada
1	1	15-06-03-07086	El Chol	BAJA VERAPAZ	Dictamen Jurídico y Proyecto de Declaración de Predio Catastrado.
2	2	15-06-03-06641	El Chol	BAJA VERAPAZ	Dictamen Jurídico y Proyecto de Declaración de Predio Catastrado.
3	3	15-06-03-06839	El Chol	BAJA VERAPAZ	Dictamen Jurídico y Proyecto de Declaración de Predio Catastrado.
4	4	16-06-02-07739	San Miguel Tucurú	ALTA VERAPAZ	Dictamen Jurídico y Proyecto de Declaración de Predio Catastrado.
5	5	16-06-02-07740	San Miguel Tucurú	ALTA VERAPAZ	Dictamen Jurídico y Proyecto de Declaración de Predio Catastrado.
6	6	15-06-02-03141	El Chol	BAJA VERAPAZ	Dictamen Jurídico y Proyecto de Declaración de Predio Catastrado.
7	7	15-06-02-03188	El Chol	BAJA VERAPAZ	Dictamen Jurídico y Proyecto de Declaración de Predio Catastrado.
8	8	15-06-03-09210	El Chol	BAJA VERAPAZ	Dictamen Jurídico y Proyecto de Declaración de Predio Catastrado.
9	9	15-06-03-09221	El Chol	BAJA VERAPAZ	Dictamen Jurídico y Proyecto de Declaración de Predio Catastrado.
10	10	15-06-03-09227	El Chol	BAJA VERAPAZ	Dictamen Jurídico y Proyecto de Declaración de Predio Catastrado.
11	11	15-06-03-09409	El Chol	BAJA VERAPAZ	Dictamen Jurídico y Proyecto de Declaración de Predio Catastrado.

No.	No. de orden	CCC	Municipio	Departamento	Actividad Reportada
12	12	16-06-02-07737	San Miguel Tucurú	ALTA VERAPAZ	Dictamen Jurídico y Proyecto de Declaración de Predio Catastrado.
13	13	16-06-02-07738	San Miguel Tucurú	ALTA VERAPAZ	Dictamen Jurídico y Proyecto de Declaración de Predio Catastrado.
14	14	16-06-02-07741	San Miguel Tucurú	ALTA VERAPAZ	Dictamen Jurídico y Proyecto de Declaración de Predio Catastrado.
15	15	16-06-02-07770	San Miguel Tucurú	ALTA VERAPAZ	Dictamen Jurídico y Proyecto de Declaración de Predio Catastrado.
16	16	16-06-02-07771	San Miguel Tucurú	ALTA VERAPAZ	Dictamen Jurídico y Proyecto de Declaración de Predio Catastrado.
17	17	16-06-02-07772	San Miguel Tucurú	ALTA VERAPAZ	Dictamen Jurídico y Proyecto de Declaración de Predio Catastrado.
18	18	16-06-02-07773	San Miguel Tucurú	ALTA VERAPAZ	Dictamen Jurídico y Proyecto de Declaración de Predio Catastrado.
19	19	16-06-02-07774	San Miguel Tucurú	ALTA VERAPAZ	Dictamen Jurídico y Proyecto de Declaración de Predio Catastrado.
20	20	16-06-02-07776	San Miguel Tucurú	ALTA VERAPAZ	Dictamen Jurídico y Proyecto de Declaración de Predio Catastrado.
21	21	16-06-02-07777	San Miguel Tucurú	ALTA VERAPAZ	Dictamen Jurídico y Proyecto de Declaración de Predio Catastrado.
22	22	16-06-02-07778	San Miguel Tucurú	ALTA VERAPAZ	Dictamen Jurídico y Proyecto de Declaración de Predio Catastrado.
23	23	16-06-02-07780	San Miguel Tucurú	ALTA VERAPAZ	Dictamen Jurídico y Proyecto de Declaración de Predio Catastrado.
24	24	18-04-07-19648	Morales	IZABAL	Dictamen Jurídico y Proyecto de Declaración de Predio Catastrado.
25	25	18-04-07-23356	Morales	IZABAL	Dictamen Jurídico y Proyecto de Declaración de Predio Catastrado.
26	26	18-04-07-23740	Morales	IZABAL	Dictamen Jurídico y Proyecto de Declaración de Predio Catastrado.
27	27	16-06-02-07783	San Miguel Tucurú	ALTA VERAPAZ	Dictamen Jurídico y Proyecto de Declaración de Predio Catastrado.

No.	No. de orden	CCC	Municipio	Departamento	Actividad Reportada
28	28	16-06-02-07784	San Miguel Tucurú	ALTA VERAPAZ	Dictamen Jurídico y Proyecto de Declaración de Predio Catastrado.
29	29	16-06-02-07785	San Miguel Tucurú	ALTA VERAPAZ	Dictamen Jurídico y Proyecto de Declaración de Predio Catastrado.
30	30	16-06-02-07786	San Miguel Tucurú	ALTA VERAPAZ	Dictamen Jurídico y Proyecto de Declaración de Predio Catastrado.
31	31	16-06-02-07787	San Miguel Tucurú	ALTA VERAPAZ	Dictamen Jurídico y Proyecto de Declaración de Predio Catastrado.
32	32	16-06-02-07798	San Miguel Tucurú	ALTA VERAPAZ	Dictamen Jurídico y Proyecto de Declaración de Predio Catastrado.
33	33	16-06-02-07788	San Miguel Tucurú	ALTA VERAPAZ	Dictamen Jurídico y Proyecto de Declaración de Predio Catastrado.
34	34	16-06-02-07789	San Miguel Tucurú	ALTA VERAPAZ	Dictamen Jurídico y Proyecto de Declaración de Predio Catastrado.
35	35	16-06-02-07791	San Miguel Tucurú	ALTA VERAPAZ	Dictamen Jurídico y Proyecto de Declaración de Predio Catastrado.
36	36	16-06-02-07792	San Miguel Tucurú	ALTA VERAPAZ	Dictamen Jurídico y Proyecto de Declaración de Predio Catastrado.
37	37	16-06-02-07804	San Miguel Tucurú	ALTA VERAPAZ	Dictamen Jurídico y Proyecto de Declaración de Predio Catastrado.
38	38	16-06-02-07795	San Miguel Tucurú	ALTA VERAPAZ	Dictamen Jurídico y Proyecto de Declaración de Predio Catastrado.
39	39	16-06-02-07796	San Miguel Tucurú	ALTA VERAPAZ	Dictamen Jurídico y Proyecto de Declaración de Predio Catastrado.
40	40	16-06-02-07797	San Miguel Tucurú	ALTA VERAPAZ	Dictamen Jurídico y Proyecto de Declaración de Predio Catastrado.
41	41	16-06-02-07799	San Miguel Tucurú	ALTA VERAPAZ	Dictamen Jurídico y Proyecto de Declaración de Predio Catastrado.
42	42	16-06-02-07800	San Miguel Tucurú	ALTA VERAPAZ	Dictamen Jurídico y Proyecto de Declaración de Predio Catastrado.
43	43	16-06-02-07801	San Miguel Tucurú	ALTA VERAPAZ	Dictamen Jurídico y Proyecto de Declaración de Predio Catastrado.

No.	No. de orden	CCC	Municipio	Departamento	Actividad Reportada
44	44	16-06-02-07802	San Miguel Tucurú	ALTA VERAPAZ	Dictamen Jurídico y Proyecto de Declaración de Predio Catastrado.
45	45	16-06-02-07803	San Miguel Tucurú	ALTA VERAPAZ	Dictamen Jurídico y Proyecto de Declaración de Predio Catastrado.
46	46	16-06-02-07805	San Miguel Tucurú	ALTA VERAPAZ	Dictamen Jurídico y Proyecto de Declaración de Predio Catastrado.
47	47	16-06-02-07806	San Miguel Tucurú	ALTA VERAPAZ	Dictamen Jurídico y Proyecto de Declaración de Predio Catastrado.
48	48	16-06-02-07807	San Miguel Tucurú	ALTA VERAPAZ	Dictamen Jurídico y Proyecto de Declaración de Predio Catastrado.
49	49	16-06-02-07811	San Miguel Tucurú	ALTA VERAPAZ	Dictamen Jurídico y Proyecto de Declaración de Predio Catastrado.
50	50	16-06-02-07812	San Miguel Tucurú	ALTA VERAPAZ	Dictamen Jurídico y Proyecto de Declaración de Predio Catastrado.
51	51	16-06-02-07813	San Miguel Tucurú	ALTA VERAPAZ	Dictamen Jurídico y Proyecto de Declaración de Predio Catastrado.
52	52	18-04-07-20538	Morales	IZABAL	Dictamen Jurídico y Proyecto de Declaración de Predio Catastrado.
53	53	18-04-07-20529	Morales	IZABAL	Dictamen Jurídico y Proyecto de Declaración de Predio Catastrado.
54	54	18-04-07-20528	Morales	IZABAL	Dictamen Jurídico y Proyecto de Declaración de Predio Catastrado.
55	55	18-04-07-20372	Morales	IZABAL	Dictamen Jurídico y Proyecto de Declaración de Predio Catastrado.
56	56	16-06-04-03283	San Miguel Tucurú	ALTA VERAPAZ	Dictamen Jurídico y Proyecto de Declaración de Predio Catastrado.
57	57	16-06-02-07814	San Miguel Tucurú	ALTA VERAPAZ	Dictamen Jurídico y Proyecto de Declaración de Predio Catastrado.
58	58	16-06-02-07815	San Miguel Tucurú	ALTA VERAPAZ	Dictamen Jurídico y Proyecto de Declaración de Predio Catastrado.
59	59	16-06-02-07816	San Miguel Tucurú	ALTA VERAPAZ	Dictamen Jurídico y Proyecto de Declaración de Predio Catastrado.
60	60	16-06-02-07817	San Miguel Tucurú	ALTA VERAPAZ	Dictamen Jurídico y Proyecto de Declaración de Predio Catastrado.

No.	No. de orden	CCC	Municipio	Departamento	Actividad Reportada
61	61	16-06-02-07818	San Miguel Tucurú	ALTA VERAPAZ	Dictamen Jurídico y Proyecto de Declaración de Predio Catastrado.
62	62	16-06-02-07820	San Miguel Tucurú	ALTA VERAPAZ	Dictamen Jurídico y Proyecto de Declaración de Predio Catastrado.
63	63	16-06-02-07834	San Miguel Tucurú	ALTA VERAPAZ	Dictamen Jurídico y Proyecto de Declaración de Predio Catastrado.
64	64	16-06-02-07835	San Miguel Tucurú	ALTA VERAPAZ	Dictamen Jurídico y Proyecto de Declaración de Predio Catastrado.
65	65	16-06-02-07836	San Miguel Tucurú	ALTA VERAPAZ	Dictamen Jurídico y Proyecto de Declaración de Predio Catastrado.
66	66	16-06-02-07837	San Miguel Tucurú	ALTA VERAPAZ	Dictamen Jurídico y Proyecto de Declaración de Predio Catastrado.
67	67	16-06-04-03282	San Miguel Tucurú	ALTA VERAPAZ	Dictamen Jurídico y Proyecto de Declaración de Predio Catastrado.
68	68	16-06-04-03454	San Miguel Tucurú	ALTA VERAPAZ	Dictamen Jurídico y Proyecto de Declaración de Predio Catastrado.
69	69	16-06-04-04441	San Miguel Tucurú	ALTA VERAPAZ	Dictamen Jurídico y Proyecto de Declaración de Predio Catastrado.
70	70	16-06-04-04452	San Miguel Tucurú	ALTA VERAPAZ	Dictamen Jurídico y Proyecto de Declaración de Predio Catastrado.
71	71	16-06-04-04458	San Miguel Tucurú	ALTA VERAPAZ	Dictamen Jurídico y Proyecto de Declaración de Predio Catastrado.
72	72	15-06-03-09214	El Chol	BAJA VERAPAZ	Dictamen Jurídico y Proyecto de Declaración de Predio Catastrado.
73	73	15-06-03-09411	El Chol	BAJA VERAPAZ	Dictamen Jurídico y Proyecto de Declaración de Predio Catastrado.
74	74	16-06-04-03264	San Miguel Tucurú	ALTA VERAPAZ	Dictamen Jurídico y Proyecto de Declaración de Predio Catastrado.
75	75	16-06-04-03265	San Miguel Tucurú	ALTA VERAPAZ	Dictamen Jurídico y Proyecto de Declaración de Predio Catastrado.
76	76	17-13-10-00371	Las Cruces	PETÉN	Dictamen Jurídico y Proyecto de Declaración de Predio Catastrado.
77	77	17-13-10-00372	Las Cruces	PETÉN	Dictamen Jurídico y Proyecto de Declaración de Predio Catastrado.
78	78	17-13-10-00378	Las Cruces	PETÉN	Dictamen Jurídico y Proyecto de Declaración de Predio Catastrado.
79	79	17-13-10-00379	Las Cruces	PETÉN	Dictamen Jurídico y Proyecto de Declaración de Predio Catastrado.
80	80	17-13-10-00381	Las Cruces	PETÉN	Dictamen Jurídico y Proyecto de Declaración de Predio Catastrado.
81	81	17-13-10-00385	Las Cruces	PETÉN	Dictamen Jurídico y Proyecto de Declaración de Predio Catastrado.

No.	No. de orden	CCC	Municipio	Departamento	Actividad Reportada
82	82	17-13-10-00393	Las Cruces	PETÉN	Dictamen Jurídico y Proyecto de Declaración de Predio Catastrado.
83	83	17-13-10-00403	Las Cruces	PETÉN	Dictamen Jurídico y Proyecto de Declaración de Predio Catastrado.
84	84	17-13-10-00408	Las Cruces	PETÉN	Dictamen Jurídico y Proyecto de Declaración de Predio Catastrado.
85	85	17-13-19-01908	Las Cruces	PETÉN	Dictamen Jurídico y Proyecto de Declaración de Predio Catastrado.
86	86	17-13-19-01909	Las Cruces	PETÉN	Dictamen Jurídico y Proyecto de Declaración de Predio Catastrado.
87	87	17-13-19-01925	Las Cruces	PETÉN	Dictamen Jurídico y Proyecto de Declaración de Predio Catastrado.
88	88	17-13-19-01953	Las Cruces	PETÉN	Dictamen Jurídico y Proyecto de Declaración de Predio Catastrado.
89	89	17-13-19-02066	Las Cruces	PETÉN	Dictamen Jurídico y Proyecto de Declaración de Predio Catastrado.
90	90	18-04-07-03924	Morales	IZABAL	Dictamen Jurídico y Proyecto de Declaración de Predio Catastrado.
91	91	18-04-07-06496	Morales	IZABAL	Dictamen Jurídico y Proyecto de Declaración de Predio Catastrado.
92	92	18-04-07-11528	Morales	IZABAL	Dictamen Jurídico y Proyecto de Declaración de Predio Catastrado.
93	93	18-04-07-20330	Morales	IZABAL	Dictamen Jurídico y Proyecto de Declaración de Predio Catastrado.
94	94	18-04-07-20331	Morales	IZABAL	Dictamen Jurídico y Proyecto de Declaración de Predio Catastrado.
95	95	18-04-07-20337	Morales	IZABAL	Dictamen Jurídico y Proyecto de Declaración de Predio Catastrado.
96	96	18-04-07-01346	Morales	IZABAL	Dictamen Jurídico y Proyecto de Declaración de Predio Catastrado.
97	97	18-04-07-03925	Morales	IZABAL	Dictamen Jurídico y Proyecto de Declaración de Predio Catastrado.
98	98	18-04-07-04092	Morales	IZABAL	Dictamen Jurídico y Proyecto de Declaración de Predio Catastrado.
99	99	18-04-07-04094	Morales	IZABAL	Dictamen Jurídico y Proyecto de Declaración de Predio Catastrado.
100	100	18-04-07-13185	Morales	IZABAL	Dictamen Jurídico y Proyecto de Declaración de Predio Catastrado.
101	101	18-04-07-13188	Morales	IZABAL	Dictamen Jurídico y Proyecto de Declaración de Predio Catastrado.
102	102	18-04-07-13191	Morales	IZABAL	Dictamen Jurídico y Proyecto de Declaración de Predio Catastrado.
103	103	18-04-07-13192	Morales	IZABAL	Dictamen Jurídico y Proyecto de Declaración de Predio Catastrado.
104	104	18-04-07-13182	Morales	IZABAL	Dictamen Jurídico y Proyecto de Declaración de Predio Catastrado.

No.	No. de orden	CCC	Municipio	Departamento	Actividad Reportada
105	105	18-04-07-13180	Morales	IZABAL	Dictamen Jurídico y Proyecto de Declaración de Predio Catastrado.
106	106	18-04-07-08549	Morales	IZABAL	Dictamen Jurídico y Proyecto de Declaración de Predio Catastrado.
107	107	18-04-10-00181	Morales	IZABAL	Dictamen Jurídico y Proyecto de Declaración de Predio Catastrado.
108	108	18-04-10-00210	Morales	IZABAL	Dictamen Jurídico y Proyecto de Declaración de Predio Catastrado.
109	109	18-04-10-00194	Morales	IZABAL	Dictamen Jurídico y Proyecto de Declaración de Predio Catastrado.
110	110	16-06-04-05564	San Miguel Tucurú	ALTA VERAPAZ	Dictamen Jurídico y Proyecto de Declaración de Predio Catastrado.
111	111	16-06-04-05214	San Miguel Tucurú	ALTA VERAPAZ	Dictamen Jurídico y Proyecto de Declaración de Predio Catastrado.
112	112	16-06-04-01418	San Miguel Tucurú	ALTA VERAPAZ	Dictamen Jurídico y Proyecto de Declaración de Predio Catastrado.
113	113	16-06-03-01946	San Miguel Tucurú	ALTA VERAPAZ	Dictamen Jurídico y Proyecto de Declaración de Predio Catastrado.
114	114	16-06-03-01944	San Miguel Tucurú	ALTA VERAPAZ	Dictamen Jurídico y Proyecto de Declaración de Predio Catastrado.
115	115	17-01-23-00001	Flores	PETÉN	Dictamen Jurídico y Proyecto de Declaración de Predio Catastrado.
<b>TOTAL DICTAMEN JURIDICO Y PROYECTO DE DECLARACION DE PREDIO CATASTRADO NUEVO:</b>					<b>115</b>
116	1	16-06-03-01942	San Miguel Tucurú	ALTA VERAPAZ	Dictamen Jurídico y Proyecto de Declaración de Predio Catastrado por actualización de la Información.
117	2	18-04-07-07799	Morales	IZABAL	Dictamen Jurídico y Proyecto de Declaración de Predio Catastrado por actualización de la Información.
118	3	16-06-04-00009	San Miguel Tucurú	ALTA VERAPAZ	Dictamen Jurídico y Proyecto de Declaración de Predio Catastrado por actualización de la Información.
119	4	16-06-04-01572	San Miguel Tucurú	ALTA VERAPAZ	Dictamen Jurídico y Proyecto de Declaración de Predio Catastrado por actualización de la Información.
120	5	16-06-04-01258	San Miguel Tucurú	ALTA VERAPAZ	Dictamen Jurídico y Proyecto de Declaración de Predio Catastrado por actualización de la Información.
<b>TOTAL DICTAMEN JURIDICO Y PROYECTO DE DECLARACION DE PREDIO CATASTRADO POR ACTUALIZACIÓN:</b>					<b>5</b>
<b>TOTAL DICTAMEN JURIDICO Y PROYECTO DE DECLARACION DE PREDIO CATASTRADO NUEVOS Y/O POR ACTUALIZACIÓN:</b>					<b>120</b>

No.	No. de orden	CCC	Municipio	Departamento	Actividad Reportada
-----	--------------	-----	-----------	--------------	---------------------



Lucía Alejandra Aju Pérez  
Servicios Profesionales para la Emisión de Dictámenes Jurídicos  
Licenciada en Ciencias Jurídicas y Sociales  
Abogada y Notaria

Revisado, avalado y aprobado para pago por:



Lidia Isilan Fabiola Alvarez Arreola  
Analista Profesional de Control de Calidad del Análisis Jurídico

ANEXO AL INFORME DE ACTIVIDADES					
Contrato No.		RIC-R-029-0054-2026			
Nombre del Servicio:		SERVICIOS PROFESIONALES PARA LA EMISIÓN DE DICTÁMENES JURÍDICOS			
Descripción de entrega de productos consiste:		Se hace constar previa revisión y constatación de la existencia de ciento veinte (120) expedientes catastrales de los cuales realicé igual cantidad de Dictámenes Jurídicos y Proyecto de declaración de Predio Catastrados nuevos.			
Anexo correspondiente al mes de:		Marzo de 2026			
Nombre del Contratista:		Licda. Lucía Alejandra Ajú Pérez			
No.	No. de orden	CCC	Municipio	Departamento	Actividad Reportada
1	1	15-06-02-02509	El Chol	BAJA VERAPAZ	Dictamen Jurídico y Proyecto de Declaración de Predio Catastrado.
2	2	15-06-02-03362	El Chol	BAJA VERAPAZ	Dictamen Jurídico y Proyecto de Declaración de Predio Catastrado.
3	3	15-06-02-03366	El Chol	BAJA VERAPAZ	Dictamen Jurídico y Proyecto de Declaración de Predio Catastrado.
4	4	15-06-02-03360	El Chol	BAJA VERAPAZ	Dictamen Jurídico y Proyecto de Declaración de Predio Catastrado.
5	5	15-06-02-03351	El Chol	BAJA VERAPAZ	Dictamen Jurídico y Proyecto de Declaración de Predio Catastrado.
6	6	15-06-02-03370	El Chol	BAJA VERAPAZ	Dictamen Jurídico y Proyecto de Declaración de Predio Catastrado.
7	7	15-06-02-03365	El Chol	BAJA VERAPAZ	Dictamen Jurídico y Proyecto de Declaración de Predio Catastrado.
8	8	15-06-02-03388	El Chol	BAJA VERAPAZ	Dictamen Jurídico y Proyecto de Declaración de Predio Catastrado.
9	9	15-06-02-03394	El Chol	BAJA VERAPAZ	Dictamen Jurídico y Proyecto de Declaración de Predio Catastrado.
10	10	15-06-02-03329	El Chol	BAJA VERAPAZ	Dictamen Jurídico y Proyecto de Declaración de Predio Catastrado.
11	11	03-09-02-02385	Santa Lucía Milpas Altas	SACATEPÉQUEZ	Dictamen Jurídico y Proyecto de Declaración de Predio Catastrado.

No.	No. de orden	CCC	Municipio	Departamento	Actividad Reportada
12	12	03-09-02-02391	Santa Lucia Milpas Altas	SACATEPÉQUEZ	Dictamen Jurídico y Proyecto de Declaración de Predio Catastrado.
13	13	03-09-02-02404	Santa Lucia Milpas Altas	SACATEPÉQUEZ	Dictamen Jurídico y Proyecto de Declaración de Predio Catastrado.
14	14	03-09-02-02411	Santa Lucia Milpas Altas	SACATEPÉQUEZ	Dictamen Jurídico y Proyecto de Declaración de Predio Catastrado.
15	15	03-09-02-02431	Santa Lucia Milpas Altas	SACATEPÉQUEZ	Dictamen Jurídico y Proyecto de Declaración de Predio Catastrado.
16	16	03-09-02-02566	Santa Lucia Milpas Altas	SACATEPÉQUEZ	Dictamen Jurídico y Proyecto de Declaración de Predio Catastrado.
17	17	15-06-02-02299	El Chol	BAJA VERAPAZ	Dictamen Jurídico y Proyecto de Declaración de Predio Catastrado.
18	18	15-06-02-02301	El Chol	BAJA VERAPAZ	Dictamen Jurídico y Proyecto de Declaración de Predio Catastrado.
19	19	16-06-04-01986	San Miguel Tucurú	ALTA VERAPAZ	Dictamen Jurídico y Proyecto de Declaración de Predio Catastrado.
20	20	16-06-04-02040	San Miguel Tucurú	ALTA VERAPAZ	Dictamen Jurídico y Proyecto de Declaración de Predio Catastrado.
21	21	16-06-04-02041	San Miguel Tucurú	ALTA VERAPAZ	Dictamen Jurídico y Proyecto de Declaración de Predio Catastrado.
22	22	16-06-04-02275	San Miguel Tucurú	ALTA VERAPAZ	Dictamen Jurídico y Proyecto de Declaración de Predio Catastrado.
23	23	16-06-04-02396	San Miguel Tucurú	ALTA VERAPAZ	Dictamen Jurídico y Proyecto de Declaración de Predio Catastrado.
24	24	16-06-04-02397	San Miguel Tucurú	ALTA VERAPAZ	Dictamen Jurídico y Proyecto de Declaración de Predio Catastrado.
25	25	16-06-04-02398	San Miguel Tucurú	ALTA VERAPAZ	Dictamen Jurídico y Proyecto de Declaración de Predio Catastrado.
26	26	15-06-02-03403	El Chol	BAJA VERAPAZ	Dictamen Jurídico y Proyecto de Declaración de Predio Catastrado.
27	27	15-06-02-03405	El Chol	BAJA VERAPAZ	Dictamen Jurídico y Proyecto de Declaración de Predio Catastrado.

No.	No. de orden	CCC	Municipio	Departamento	Actividad Reportada
28	28	15-06-02-03408	El Chol	BAJA VERAPAZ	Dictamen Jurídico y Proyecto de Declaración de Predio Catastrado.
29	29	15-06-02-03421	El Chol	BAJA VERAPAZ	Dictamen Jurídico y Proyecto de Declaración de Predio Catastrado.
30	30	15-06-02-03442	El Chol	BAJA VERAPAZ	Dictamen Jurídico y Proyecto de Declaración de Predio Catastrado.
31	31	15-06-02-03498	El Chol	BAJA VERAPAZ	Dictamen Jurídico y Proyecto de Declaración de Predio Catastrado.
32	32	15-06-02-03499	El Chol	BAJA VERAPAZ	Dictamen Jurídico y Proyecto de Declaración de Predio Catastrado.
33	33	15-06-02-03503	El Chol	BAJA VERAPAZ	Dictamen Jurídico y Proyecto de Declaración de Predio Catastrado.
34	34	15-06-02-03504	El Chol	BAJA VERAPAZ	Dictamen Jurídico y Proyecto de Declaración de Predio Catastrado.
35	35	15-06-02-04184	El Chol	BAJA VERAPAZ	Dictamen Jurídico y Proyecto de Declaración de Predio Catastrado.
36	36	15-06-02-04798	El Chol	BAJA VERAPAZ	Dictamen Jurídico y Proyecto de Declaración de Predio Catastrado.
37	37	15-06-02-04799	El Chol	BAJA VERAPAZ	Dictamen Jurídico y Proyecto de Declaración de Predio Catastrado.
38	38	15-06-02-03398	El Chol	BAJA VERAPAZ	Dictamen Jurídico y Proyecto de Declaración de Predio Catastrado.
39	39	15-06-02-03397	El Chol	BAJA VERAPAZ	Dictamen Jurídico y Proyecto de Declaración de Predio Catastrado.
40	40	15-06-02-03301	El Chol	BAJA VERAPAZ	Dictamen Jurídico y Proyecto de Declaración de Predio Catastrado.
41	41	16-06-04-02366	San Miguel Tucurú	ALTA VERAPAZ	Dictamen Jurídico y Proyecto de Declaración de Predio Catastrado.
42	42	17-13-10-00693	Las Cruces	PETÉN	Dictamen Jurídico y Proyecto de Declaración de Predio Catastrado.
43	43	18-04-08-02913	Morales	IZABAL	Dictamen Jurídico y Proyecto de Declaración de Predio Catastrado.

No.	No. de orden	CCC	Municipio	Departamento	Actividad Reportada
44	44	15-06-02-04803	El Chol	BAJA VERAPAZ	Dictamen Jurídico y Proyecto de Declaración de Predio Catastrado.
45	45	15-06-02-04804	El Chol	BAJA VERAPAZ	Dictamen Jurídico y Proyecto de Declaración de Predio Catastrado.
46	46	15-06-02-04863	El Chol	BAJA VERAPAZ	Dictamen Jurídico y Proyecto de Declaración de Predio Catastrado.
47	47	15-06-02-04802	El Chol	BAJA VERAPAZ	Dictamen Jurídico y Proyecto de Declaración de Predio Catastrado.
48	48	15-06-02-04801	El Chol	BAJA VERAPAZ	Dictamen Jurídico y Proyecto de Declaración de Predio Catastrado.
49	49	15-06-02-04800	El Chol	BAJA VERAPAZ	Dictamen Jurídico y Proyecto de Declaración de Predio Catastrado.
50	50	16-06-02-02734	San Miguel Tucurú	ALTA VERAPAZ	Dictamen Jurídico y Proyecto de Declaración de Predio Catastrado.
51	51	16-06-02-02733	San Miguel Tucurú	ALTA VERAPAZ	Dictamen Jurídico y Proyecto de Declaración de Predio Catastrado.
52	52	16-06-02-02732	San Miguel Tucurú	ALTA VERAPAZ	Dictamen Jurídico y Proyecto de Declaración de Predio Catastrado.
53	53	16-06-02-02730	San Miguel Tucurú	ALTA VERAPAZ	Dictamen Jurídico y Proyecto de Declaración de Predio Catastrado.
54	54	16-06-02-02729	San Miguel Tucurú	ALTA VERAPAZ	Dictamen Jurídico y Proyecto de Declaración de Predio Catastrado.
55	55	16-06-02-02728	San Miguel Tucurú	ALTA VERAPAZ	Dictamen Jurídico y Proyecto de Declaración de Predio Catastrado.
56	56	16-06-02-02740	San Miguel Tucurú	ALTA VERAPAZ	Dictamen Jurídico y Proyecto de Declaración de Predio Catastrado.
57	57	16-06-02-02711	San Miguel Tucurú	ALTA VERAPAZ	Dictamen Jurídico y Proyecto de Declaración de Predio Catastrado.
58	58	16-06-02-02713	San Miguel Tucurú	ALTA VERAPAZ	Dictamen Jurídico y Proyecto de Declaración de Predio Catastrado.
59	59	16-06-02-02714	San Miguel Tucurú	ALTA VERAPAZ	Dictamen Jurídico y Proyecto de Declaración de Predio Catastrado.
60	60	16-06-02-02724	San Miguel Tucurú	ALTA VERAPAZ	Dictamen Jurídico y Proyecto de Declaración de Predio Catastrado.

No.	No. de orden	CCC	Municipio	Departamento	Actividad Reportada
61	61	16-06-02-02725	San Miguel Tucurú	ALTA VERAPAZ	Dictamen Jurídico y Proyecto de Declaración de Predio Catastrado.
62	62	16-06-02-02726	San Miguel Tucurú	ALTA VERAPAZ	Dictamen Jurídico y Proyecto de Declaración de Predio Catastrado.
63	63	16-06-02-02727	San Miguel Tucurú	ALTA VERAPAZ	Dictamen Jurídico y Proyecto de Declaración de Predio Catastrado.
64	64	16-06-02-02735	San Miguel Tucurú	ALTA VERAPAZ	Dictamen Jurídico y Proyecto de Declaración de Predio Catastrado.
65	65	16-06-02-02737	San Miguel Tucurú	ALTA VERAPAZ	Dictamen Jurídico y Proyecto de Declaración de Predio Catastrado.
66	66	16-06-02-02739	San Miguel Tucurú	ALTA VERAPAZ	Dictamen Jurídico y Proyecto de Declaración de Predio Catastrado.
67	67	16-06-02-02741	San Miguel Tucurú	ALTA VERAPAZ	Dictamen Jurídico y Proyecto de Declaración de Predio Catastrado.
68	68	16-06-02-02742	San Miguel Tucurú	ALTA VERAPAZ	Dictamen Jurídico y Proyecto de Declaración de Predio Catastrado.
69	69	16-06-02-02743	San Miguel Tucurú	ALTA VERAPAZ	Dictamen Jurídico y Proyecto de Declaración de Predio Catastrado.
70	70	16-06-02-02744	San Miguel Tucurú	ALTA VERAPAZ	Dictamen Jurídico y Proyecto de Declaración de Predio Catastrado.
71	71	16-06-02-02745	San Miguel Tucurú	ALTA VERAPAZ	Dictamen Jurídico y Proyecto de Declaración de Predio Catastrado.
72	72	16-06-02-02746	San Miguel Tucurú	ALTA VERAPAZ	Dictamen Jurídico y Proyecto de Declaración de Predio Catastrado.
73	73	16-06-02-02736	San Miguel Tucurú	ALTA VERAPAZ	Dictamen Jurídico y Proyecto de Declaración de Predio Catastrado.
74	74	16-06-02-02748	San Miguel Tucurú	ALTA VERAPAZ	Dictamen Jurídico y Proyecto de Declaración de Predio Catastrado.
75	75	16-06-02-02749	San Miguel Tucurú	ALTA VERAPAZ	Dictamen Jurídico y Proyecto de Declaración de Predio Catastrado.
76	76	16-06-02-02753	San Miguel Tucurú	ALTA VERAPAZ	Dictamen Jurídico y Proyecto de Declaración de Predio Catastrado.
77	77	16-06-02-02754	San Miguel Tucurú	ALTA VERAPAZ	Dictamen Jurídico y Proyecto de Declaración de Predio Catastrado.
78	78	03-09-02-05405	Santa Lucía Milpas	SACATEPÉQUEZ	Dictamen Jurídico y Proyecto de Declaración de Predio Catastrado.
79	79	17-13-19-02430	Las Cruces	PETÉN	Dictamen Jurídico y Proyecto de Declaración de Predio Catastrado.
80	80	17-13-19-02431	Las Cruces	PETÉN	Dictamen Jurídico y Proyecto de Declaración de Predio Catastrado.
81	81	17-13-19-02518	Las Cruces	PETÉN	Dictamen Jurídico y Proyecto de Declaración de Predio Catastrado.

No.	No. de orden	CCC	Municipio	Departamento	Actividad Reportada
82	82	18-04-07-08422	Morales	IZABAL	Dictamen Jurídico y Proyecto de Declaración de Predio Catastrado.
83	83	17-13-19-03405	Las Cruces	PETÉN	Dictamen Jurídico y Proyecto de Declaración de Predio Catastrado.
84	84	17-13-19-02986	Las Cruces	PETÉN	Dictamen Jurídico y Proyecto de Declaración de Predio Catastrado.
85	85	17-13-19-02955	Las Cruces	PETÉN	Dictamen Jurídico y Proyecto de Declaración de Predio Catastrado.
86	86	17-13-19-02951	Las Cruces	PETÉN	Dictamen Jurídico y Proyecto de Declaración de Predio Catastrado.
87	87	17-13-19-02887	Las Cruces	PETÉN	Dictamen Jurídico y Proyecto de Declaración de Predio Catastrado.
88	88	17-13-19-02611	Las Cruces	PETÉN	Dictamen Jurídico y Proyecto de Declaración de Predio Catastrado.
89	89	16-06-02-02755	San Miguel Tucurú	ALTA VERAPAZ	Dictamen Jurídico y Proyecto de Declaración de Predio Catastrado.
90	90	16-06-02-02756	San Miguel Tucurú	ALTA VERAPAZ	Dictamen Jurídico y Proyecto de Declaración de Predio Catastrado.
91	91	16-06-02-02757	San Miguel Tucurú	ALTA VERAPAZ	Dictamen Jurídico y Proyecto de Declaración de Predio Catastrado.
92	92	16-06-02-02758	San Miguel Tucurú	ALTA VERAPAZ	Dictamen Jurídico y Proyecto de Declaración de Predio Catastrado.
93	93	16-06-02-02761	San Miguel Tucurú	ALTA VERAPAZ	Dictamen Jurídico y Proyecto de Declaración de Predio Catastrado.
94	94	16-06-02-02762	San Miguel Tucurú	ALTA VERAPAZ	Dictamen Jurídico y Proyecto de Declaración de Predio Catastrado.
95	95	16-06-02-02763	San Miguel Tucurú	ALTA VERAPAZ	Dictamen Jurídico y Proyecto de Declaración de Predio Catastrado.
96	96	16-06-02-02764	San Miguel Tucurú	ALTA VERAPAZ	Dictamen Jurídico y Proyecto de Declaración de Predio Catastrado.
97	97	16-06-02-02765	San Miguel Tucurú	ALTA VERAPAZ	Dictamen Jurídico y Proyecto de Declaración de Predio Catastrado.
98	98	16-06-02-02766	San Miguel Tucurú	ALTA VERAPAZ	Dictamen Jurídico y Proyecto de Declaración de Predio Catastrado.
99	99	16-06-02-02767	San Miguel Tucurú	ALTA VERAPAZ	Dictamen Jurídico y Proyecto de Declaración de Predio Catastrado.
100	100	16-06-02-02768	San Miguel Tucurú	ALTA VERAPAZ	Dictamen Jurídico y Proyecto de Declaración de Predio Catastrado.
101	101	16-06-02-02769	San Miguel Tucurú	ALTA VERAPAZ	Dictamen Jurídico y Proyecto de Declaración de Predio Catastrado.

No.	No. de orden	CCC	Municipio	Departamento	Actividad Reportada
102	102	16-06-02-02770	San Miguel Tucurú	ALTA VERAPAZ	Dictamen Jurídico y Proyecto de Declaración de Predio Catastrado.
103	103	16-06-02-02723	San Miguel Tucurú	ALTA VERAPAZ	Dictamen Jurídico y Proyecto de Declaración de Predio Catastrado.
104	104	16-06-02-02721	San Miguel Tucurú	ALTA VERAPAZ	Dictamen Jurídico y Proyecto de Declaración de Predio Catastrado.
105	105	16-06-02-02719	San Miguel Tucurú	ALTA VERAPAZ	Dictamen Jurídico y Proyecto de Declaración de Predio Catastrado.
106	106	16-06-02-02718	San Miguel Tucurú	ALTA VERAPAZ	Dictamen Jurídico y Proyecto de Declaración de Predio Catastrado.
107	107	17-13-19-02550	Las Cruces	PETÉN	Dictamen Jurídico y Proyecto de Declaración de Predio Catastrado.
108	108	16-06-04-02255	San Miguel Tucurú	ALTA VERAPAZ	Dictamen Jurídico y Proyecto de Declaración de Predio Catastrado.
109	109	16-06-04-02256	San Miguel Tucurú	ALTA VERAPAZ	Dictamen Jurídico y Proyecto de Declaración de Predio Catastrado.
110	110	16-06-04-02257	San Miguel Tucurú	ALTA VERAPAZ	Dictamen Jurídico y Proyecto de Declaración de Predio Catastrado.
111	111	16-06-04-02259	San Miguel Tucurú	ALTA VERAPAZ	Dictamen Jurídico y Proyecto de Declaración de Predio Catastrado.
112	112	16-06-04-02260	San Miguel Tucurú	ALTA VERAPAZ	Dictamen Jurídico y Proyecto de Declaración de Predio Catastrado.
113	113	16-06-04-02261	San Miguel Tucurú	ALTA VERAPAZ	Dictamen Jurídico y Proyecto de Declaración de Predio Catastrado.
114	114	16-06-04-02262	San Miguel Tucurú	ALTA VERAPAZ	Dictamen Jurídico y Proyecto de Declaración de Predio Catastrado.
115	115	16-06-04-02254	San Miguel Tucurú	ALTA VERAPAZ	Dictamen Jurídico y Proyecto de Declaración de Predio Catastrado.
116	116	16-06-04-02253	San Miguel Tucurú	ALTA VERAPAZ	Dictamen Jurídico y Proyecto de Declaración de Predio Catastrado.
117	117	16-06-04-02252	San Miguel Tucurú	ALTA VERAPAZ	Dictamen Jurídico y Proyecto de Declaración de Predio Catastrado.
118	118	16-06-04-01531	San Miguel Tucurú	ALTA VERAPAZ	Dictamen Jurídico y Proyecto de Declaración de Predio Catastrado.
119	119	16-06-04-01544	San Miguel Tucurú	ALTA VERAPAZ	Dictamen Jurídico y Proyecto de Declaración de Predio Catastrado.
120	120	16-06-04-01545	San Miguel Tucurú	ALTA VERAPAZ	Dictamen Jurídico y Proyecto de Declaración de Predio Catastrado.
<b>TOTAL DICTAMEN JURIDICO Y PROYECTO DE DECLARACION DE PREDIO CATASTRADO NUEVO:</b>					<b>120</b>

No.	No. de orden	CCC	Municipio	Departamento	Actividad Reportada
-----	--------------	-----	-----------	--------------	---------------------



**Lucía Alejandra Ajú Pérez**  
**Servicios Profesionales para la Emisión de Dictámenes Jurídicos**  
**Licenciada en Ciencias Jurídicas y Sociales**  
**Abogada y Notaria**

Revisado, avalado y aprobado para pago por:



**Licda. Islian Fabiola Alvarez Arreola**  
**Analista Profesional de Control de Calidad del Análisis Jurídico**

**REGISTRO DE INFORMACIÓN CATASTRAL DE GUATEMALA  
INFORME MENSUAL DE ACTIVIDADES**

<b>RENGLÓN PRESUPUESTARIO 029 "OTRAS REMUNERACIONES DEL PERSONAL TEMPORAL"</b>	
<b>Nombre del Contratista:</b> Sandra Lorena Muñoz Alvarez	<b>No. De Contrato:</b> RIC-R-029-0055-2026
<b>Nombre del Servicio:</b> Servicios Profesionales para la Emisión de Dictámenes Jurídicos.	<b>Gerencia:</b> Gerencia Jurídica del Proceso Catastral.
<b>Proyecto:</b> Registro de Información Catastral de Guatemala.	<b>Informe correspondiente al mes de:</b> Marzo 2026

1. Estudié expedientes catastrales, y como resultado emití Dictámenes Jurídicos; y, Proyecto de declaración de Predio Catastrado de cada Expedientes Catastrales estudiado y finalizado, ver anexo.
2. Generé consulta a distancia de fincas relacionadas con los predios, objeto de Análisis Jurídico y estudios de copropiedad.
3. Plantee dudas, respecto a información descriptiva y gráfica objeto de análisis jurídico dentro de los expedientes catastrales.

FIRMA:



Licda. Sandra Lorena Muñoz Alvarez

Servicios profesionales para la emisión de dictámenes jurídicos  
Licenciada en Ciencias Jurídicas y Sociales, Abogada y Notaria

Vo. Bo.:



Licda. Loida Mara Lizeth Nolasco Sandoval de Marchena  
Analista Profesional de Control de Calidad del Análisis Jurídico



ANEXO AL INFORME DE ACTIVIDADES					
Contrato No.		RIC-R-029-0055-2026			
Nombre del Servicio:		SERVICIOS PROFESIONALES PARA LA EMISIÓN DE DICTÁMENES JURÍDICOS			
Descripción de entrega de productos consiste:		Se hace constar previa revisión y constatación de la existencia de ciento veintiún (121) expedientes catastrales de los cuales se realizó ciento quince (115) Dictámenes Jurídicos y Proyecto(s) de Declaración de Predio Catastrado; y, seis (6) Dictámenes Jurídicos y Proyecto(s) de Declaración de Predio Catastrado por actualización.			
Anexo correspondiente al mes de:		Marzo de 2026			
Nombre del Contratista:		Licda. Sandra Lorena Muñoz Alvarez			
No.	No. de orden	CCC	Municipio	Departamento	Actividad Reportada
1	1	03-09-01-03209	Santa Lucia Milpas Altas	SACATEPÉQUEZ	Dictamen Jurídico y Proyecto de Declaración de Predio Catastrado.
2	2	17-13-11-02823	Las Cruces	PETÉN	Dictamen Jurídico y Proyecto de Declaración de Predio Catastrado.
3	3	17-13-11-02889	Las Cruces	PETÉN	Dictamen Jurídico y Proyecto de Declaración de Predio Catastrado.
4	4	17-13-11-03003	Las Cruces	PETÉN	Dictamen Jurídico y Proyecto de Declaración de Predio Catastrado.
5	5	17-13-19-01722	Las Cruces	PETÉN	Dictamen Jurídico y Proyecto de Declaración de Predio Catastrado.
6	6	17-13-19-01846	Las Cruces	PETÉN	Dictamen Jurídico y Proyecto de Declaración de Predio Catastrado.
7	7	18-04-07-22275	Morales	IZABAL	Dictamen Jurídico y Proyecto de Declaración de Predio Catastrado.
8	8	18-04-04-00132	Morales	IZABAL	Dictamen Jurídico y Proyecto de Declaración de Predio Catastrado.
9	9	18-04-04-00133	Morales	IZABAL	Dictamen Jurídico y Proyecto de Declaración de Predio Catastrado.
10	10	18-04-04-00138	Morales	IZABAL	Dictamen Jurídico y Proyecto de Declaración de Predio Catastrado.
11	11	18-04-04-00271	Morales	IZABAL	Dictamen Jurídico y Proyecto de Declaración de Predio Catastrado.
12	12	18-04-04-00273	Morales	IZABAL	Dictamen Jurídico y Proyecto de Declaración de Predio Catastrado.
13	13	18-04-04-00280	Morales	IZABAL	Dictamen Jurídico y Proyecto de Declaración de Predio Catastrado.

No.	No. de orden	CCC	Municipio	Departamento	Actividad Reportada
14	14	18-04-04-00284	Morales	IZABAL	Dictamen Jurídico y Proyecto de Declaración de Predio Catastrado.
15	15	18-04-04-00288	Morales	IZABAL	Dictamen Jurídico y Proyecto de Declaración de Predio Catastrado.
16	16	18-04-04-00289	Morales	IZABAL	Dictamen Jurídico y Proyecto de Declaración de Predio Catastrado.
17	17	03-09-01-03208	Santa Lucia Milpas Altas	SACATEPÉQUEZ	Dictamen Jurídico y Proyecto de Declaración de Predio Catastrado.
18	18	03-09-01-03210	Santa Lucia Milpas Altas	SACATEPÉQUEZ	Dictamen Jurídico y Proyecto de Declaración de Predio Catastrado.
19	19	03-09-01-03350	Santa Lucia Milpas Altas	SACATEPÉQUEZ	Dictamen Jurídico y Proyecto de Declaración de Predio Catastrado.
20	20	16-06-02-01801	San Miguel Tucurú	ALTA VERAPAZ	Dictamen Jurídico y Proyecto de Declaración de Predio Catastrado.
21	21	16-06-02-01802	San Miguel Tucurú	ALTA VERAPAZ	Dictamen Jurídico y Proyecto de Declaración de Predio Catastrado.
22	22	16-06-02-01816	San Miguel Tucurú	ALTA VERAPAZ	Dictamen Jurídico y Proyecto de Declaración de Predio Catastrado.
23	23	16-06-02-01799	San Miguel Tucurú	ALTA VERAPAZ	Dictamen Jurídico y Proyecto de Declaración de Predio Catastrado.
24	24	03-09-01-03211	Santa Lucia Milpas Altas	SACATEPÉQUEZ	Dictamen Jurídico y Proyecto de Declaración de Predio Catastrado.
25	25	03-09-01-03212	Santa Lucia Milpas Altas	SACATEPÉQUEZ	Dictamen Jurídico y Proyecto de Declaración de Predio Catastrado.
26	26	03-09-01-03214	Santa Lucia Milpas Altas	SACATEPÉQUEZ	Dictamen Jurídico y Proyecto de Declaración de Predio Catastrado.
27	27	03-09-01-03225	Santa Lucia Milpas Altas	SACATEPÉQUEZ	Dictamen Jurídico y Proyecto de Declaración de Predio Catastrado.
28	28	16-06-02-01820	San Miguel Tucurú	ALTA VERAPAZ	Dictamen Jurídico y Proyecto de Declaración de Predio Catastrado.
29	29	16-06-02-01822	San Miguel Tucurú	ALTA VERAPAZ	Dictamen Jurídico y Proyecto de Declaración de Predio Catastrado.
30	30	16-06-02-01823	San Miguel Tucurú	ALTA VERAPAZ	Dictamen Jurídico y Proyecto de Declaración de Predio Catastrado.
31	31	16-06-02-01824	San Miguel Tucurú	ALTA VERAPAZ	Dictamen Jurídico y Proyecto de Declaración de Predio Catastrado.
32	32	16-06-02-01825	San Miguel Tucurú	ALTA VERAPAZ	Dictamen Jurídico y Proyecto de Declaración de Predio Catastrado.

No.	No. de orden	CCC	Municipio	Departamento	Actividad Reportada
33	33	16-06-02-01808	San Miguel Tucurú	ALTA VERAPAZ	Dictamen Jurídico y Proyecto de Declaración de Predio Catastrado.
34	34	16-06-02-01810	San Miguel Tucurú	ALTA VERAPAZ	Dictamen Jurídico y Proyecto de Declaración de Predio Catastrado.
35	35	16-06-02-01811	San Miguel Tucurú	ALTA VERAPAZ	Dictamen Jurídico y Proyecto de Declaración de Predio Catastrado.
36	36	16-06-02-01806	San Miguel Tucurú	ALTA VERAPAZ	Dictamen Jurídico y Proyecto de Declaración de Predio Catastrado.
37	37	16-06-02-01821	San Miguel Tucurú	ALTA VERAPAZ	Dictamen Jurídico y Proyecto de Declaración de Predio Catastrado.
38	38	03-09-01-03257	Santa Lucía Milpas Altas	SACATEPÉQUEZ	Dictamen Jurídico y Proyecto de Declaración de Predio Catastrado.
39	39	16-06-02-01282	San Miguel Tucurú	ALTA VERAPAZ	Dictamen Jurídico y Proyecto de Declaración de Predio Catastrado.
40	40	16-06-02-01410	San Miguel Tucurú	ALTA VERAPAZ	Dictamen Jurídico y Proyecto de Declaración de Predio Catastrado.
41	41	16-06-02-01411	San Miguel Tucurú	ALTA VERAPAZ	Dictamen Jurídico y Proyecto de Declaración de Predio Catastrado.
42	42	16-06-02-01412	San Miguel Tucurú	ALTA VERAPAZ	Dictamen Jurídico y Proyecto de Declaración de Predio Catastrado.
43	43	16-06-02-01548	San Miguel Tucurú	ALTA VERAPAZ	Dictamen Jurídico y Proyecto de Declaración de Predio Catastrado.
44	44	16-06-02-01706	San Miguel Tucurú	ALTA VERAPAZ	Dictamen Jurídico y Proyecto de Declaración de Predio Catastrado.
45	45	16-06-02-01797	San Miguel Tucurú	ALTA VERAPAZ	Dictamen Jurídico y Proyecto de Declaración de Predio Catastrado.
46	46	16-06-02-01796	San Miguel Tucurú	ALTA VERAPAZ	Dictamen Jurídico y Proyecto de Declaración de Predio Catastrado.
47	47	15-06-02-01948	El Chol	BAJA VERAPAZ	Dictamen Jurídico y Proyecto de Declaración de Predio Catastrado.
48	48	17-13-11-03154	Las Cruces	PETÉN	Dictamen Jurídico y Proyecto de Declaración de Predio Catastrado.
49	49	16-06-02-07938	San Miguel Tucurú	ALTA VERAPAZ	Dictamen Jurídico y Proyecto de Declaración de Predio Catastrado.
50	50	16-06-02-07939	San Miguel Tucurú	ALTA VERAPAZ	Dictamen Jurídico y Proyecto de Declaración de Predio Catastrado.
51	51	18-04-04-00592	Morales	IZABAL	Dictamen Jurídico y Proyecto de Declaración de Predio Catastrado.

No.	No. de orden	CCC	Municipio	Departamento	Actividad Reportada
52	52	18-04-04-00596	Morales	IZABAL	Dictamen Jurídico y Proyecto de Declaración de Predio Catastrado.
53	53	18-04-04-00598	Morales	IZABAL	Dictamen Jurídico y Proyecto de Declaración de Predio Catastrado.
54	54	15-06-01-00070	El Chol	BAJA VERAPAZ	Dictamen Jurídico y Proyecto de Declaración de Predio Catastrado.
55	55	15-06-01-00079	El Chol	BAJA VERAPAZ	Dictamen Jurídico y Proyecto de Declaración de Predio Catastrado.
56	56	15-06-02-00820	El Chol	BAJA VERAPAZ	Dictamen Jurídico y Proyecto de Declaración de Predio Catastrado.
57	57	15-06-01-00081	El Chol	BAJA VERAPAZ	Dictamen Jurídico y Proyecto de Declaración de Predio Catastrado.
58	58	15-06-02-01854	El Chol	BAJA VERAPAZ	Dictamen Jurídico y Proyecto de Declaración de Predio Catastrado.
59	59	15-06-02-01885	El Chol	BAJA VERAPAZ	Dictamen Jurídico y Proyecto de Declaración de Predio Catastrado.
60	60	15-06-02-01905	El Chol	BAJA VERAPAZ	Dictamen Jurídico y Proyecto de Declaración de Predio Catastrado.
61	61	15-06-02-01906	El Chol	BAJA VERAPAZ	Dictamen Jurídico y Proyecto de Declaración de Predio Catastrado.
62	62	15-06-02-01909	El Chol	BAJA VERAPAZ	Dictamen Jurídico y Proyecto de Declaración de Predio Catastrado.
63	63	15-06-02-01938	El Chol	BAJA VERAPAZ	Dictamen Jurídico y Proyecto de Declaración de Predio Catastrado.
64	64	15-06-02-02161	El Chol	BAJA VERAPAZ	Dictamen Jurídico y Proyecto de Declaración de Predio Catastrado.
65	65	16-06-02-07592	San Miguel Tucurú	ALTA VERAPAZ	Dictamen Jurídico y Proyecto de Declaración de Predio Catastrado.
66	66	16-06-02-07593	San Miguel Tucurú	ALTA VERAPAZ	Dictamen Jurídico y Proyecto de Declaración de Predio Catastrado.
67	67	17-01-03-00044	Flores	PETÉN	Dictamen Jurídico y Proyecto de Declaración de Predio Catastrado.
68	68	15-06-01-00078	El Chol	BAJA VERAPAZ	Dictamen Jurídico y Proyecto de Declaración de Predio Catastrado.
69	69	16-06-02-07934	San Miguel Tucurú	ALTA VERAPAZ	Dictamen Jurídico y Proyecto de Declaración de Predio Catastrado.
70	70	16-06-02-07935	San Miguel Tucurú	ALTA VERAPAZ	Dictamen Jurídico y Proyecto de Declaración de Predio Catastrado.

No.	No. de orden	CCC	Municipio	Departamento	Actividad Reportada
71	71	16-06-02-07936	San Miguel Tucurú	ALTA VERAPAZ	Dictamen Jurídico y Proyecto de Declaración de Predio Catastrado.
72	72	16-06-02-07937	San Miguel Tucurú	ALTA VERAPAZ	Dictamen Jurídico y Proyecto de Declaración de Predio Catastrado.
73	73	17-13-11-03206	Las Cruces	PETÉN	Dictamen Jurídico y Proyecto de Declaración de Predio Catastrado.
74	74	17-13-11-03585	Las Cruces	PETÉN	Dictamen Jurídico y Proyecto de Declaración de Predio Catastrado.
75	75	18-04-04-00597	Morales	IZABAL	Dictamen Jurídico y Proyecto de Declaración de Predio Catastrado.
76	76	18-04-04-00589	Morales	IZABAL	Dictamen Jurídico y Proyecto de Declaración de Predio Catastrado.
77	77	18-04-04-00590	Morales	IZABAL	Dictamen Jurídico y Proyecto de Declaración de Predio Catastrado.
78	78	16-06-02-07940	San Miguel Tucurú	ALTA VERAPAZ	Dictamen Jurídico y Proyecto de Declaración de Predio Catastrado.
79	79	16-06-02-01705	San Miguel Tucurú	ALTA VERAPAZ	Dictamen Jurídico y Proyecto de Declaración de Predio Catastrado.
80	80	17-13-11-03899	Las Cruces	PETÉN	Dictamen Jurídico y Proyecto de Declaración de Predio Catastrado.
81	81	16-06-02-07594	San Miguel Tucurú	ALTA VERAPAZ	Dictamen Jurídico y Proyecto de Declaración de Predio Catastrado.
82	82	16-06-02-07595	San Miguel Tucurú	ALTA VERAPAZ	Dictamen Jurídico y Proyecto de Declaración de Predio Catastrado.
83	83	18-04-04-00591	Morales	IZABAL	Dictamen Jurídico y Proyecto de Declaración de Predio Catastrado.
84	84	18-04-04-00595	Morales	IZABAL	Dictamen Jurídico y Proyecto de Declaración de Predio Catastrado.
85	85	16-06-02-07596	San Miguel Tucurú	ALTA VERAPAZ	Dictamen Jurídico y Proyecto de Declaración de Predio Catastrado.
86	86	16-06-02-07597	San Miguel Tucurú	ALTA VERAPAZ	Dictamen Jurídico y Proyecto de Declaración de Predio Catastrado.
87	87	16-06-02-07600	San Miguel Tucurú	ALTA VERAPAZ	Dictamen Jurídico y Proyecto de Declaración de Predio Catastrado.
88	88	16-06-02-07602	San Miguel Tucurú	ALTA VERAPAZ	Dictamen Jurídico y Proyecto de Declaración de Predio Catastrado.
89	89	16-06-02-07603	San Miguel Tucurú	ALTA VERAPAZ	Dictamen Jurídico y Proyecto de Declaración de Predio Catastrado.

No.	No. de orden	CCC	Municipio	Departamento	Actividad Reportada
90	90	15-06-02-01963	El Chol	BAJA VERAPAZ	Dictamen Jurídico y Proyecto de Declaración de Predio Catastrado.
91	91	15-06-02-01973	El Chol	BAJA VERAPAZ	Dictamen Jurídico y Proyecto de Declaración de Predio Catastrado.
92	92	15-06-02-01975	El Chol	BAJA VERAPAZ	Dictamen Jurídico y Proyecto de Declaración de Predio Catastrado.
93	93	15-06-02-01999	El Chol	BAJA VERAPAZ	Dictamen Jurídico y Proyecto de Declaración de Predio Catastrado.
94	94	15-06-02-02174	El Chol	BAJA VERAPAZ	Dictamen Jurídico y Proyecto de Declaración de Predio Catastrado.
95	95	15-06-02-02180	El Chol	BAJA VERAPAZ	Dictamen Jurídico y Proyecto de Declaración de Predio Catastrado.
96	96	15-06-02-02186	El Chol	BAJA VERAPAZ	Dictamen Jurídico y Proyecto de Declaración de Predio Catastrado.
97	97	15-06-02-02188	El Chol	BAJA VERAPAZ	Dictamen Jurídico y Proyecto de Declaración de Predio Catastrado.
98	98	15-06-02-02190	El Chol	BAJA VERAPAZ	Dictamen Jurídico y Proyecto de Declaración de Predio Catastrado.
99	99	18-04-07-21554	Morales	IZABAL	Dictamen Jurídico y Proyecto de Declaración de Predio Catastrado.
100	100	03-09-02-00010	Santa Lucia Milpas Altas	SACATEPÉQUEZ	Dictamen Jurídico y Proyecto de Declaración de Predio Catastrado.
101	101	03-09-02-00100	Santa Lucia Milpas Altas	SACATEPÉQUEZ	Dictamen Jurídico y Proyecto de Declaración de Predio Catastrado.
102	102	03-09-02-00103	Santa Lucia Milpas Altas	SACATEPÉQUEZ	Dictamen Jurídico y Proyecto de Declaración de Predio Catastrado.
103	103	03-09-02-00119	Santa Lucia Milpas Altas	SACATEPÉQUEZ	Dictamen Jurídico y Proyecto de Declaración de Predio Catastrado.
104	104	16-06-04-00254	San Miguel Tukurú	ALTA VERAPAZ	Dictamen Jurídico y Proyecto de Declaración de Predio Catastrado.
105	105	16-06-04-00790	San Miguel Tukurú	ALTA VERAPAZ	Dictamen Jurídico y Proyecto de Declaración de Predio Catastrado.
106	106	16-06-04-00799	San Miguel Tukurú	ALTA VERAPAZ	Dictamen Jurídico y Proyecto de Declaración de Predio Catastrado.
107	107	16-06-04-01177	San Miguel Tukurú	ALTA VERAPAZ	Dictamen Jurídico y Proyecto de Declaración de Predio Catastrado.
108	108	16-06-04-01190	San Miguel Tukurú	ALTA VERAPAZ	Dictamen Jurídico y Proyecto de Declaración de Predio Catastrado.

No.	No. de orden	CCC	Municipio	Departamento	Actividad Reportada
109	109	18-04-07-07313	Morales	IZABAL	Dictamen Jurídico y Proyecto de Declaración de Predio Catastrado.
110	110	03-09-02-00118	Santa Lucia Milpas Altas	SACATEPÉQUEZ	Dictamen Jurídico y Proyecto de Declaración de Predio Catastrado.
111	111	03-09-02-00116	Santa Lucia Milpas Altas	SACATEPÉQUEZ	Dictamen Jurídico y Proyecto de Declaración de Predio Catastrado.
112	112	03-09-02-00012	Santa Lucia Milpas Altas	SACATEPÉQUEZ	Dictamen Jurídico y Proyecto de Declaración de Predio Catastrado.
113	113	03-09-01-00041	Santa Lucia Milpas Altas	SACATEPÉQUEZ	Dictamen Jurídico y Proyecto de Declaración de Predio Catastrado.
114	114	16-06-02-00135	San Miguel Tucurú	ALTA VERAPAZ	Dictamen Jurídico y Proyecto de Declaración de Predio Catastrado.
115	115	18-04-07-02856	Morales	IZABAL	Dictamen Jurídico y Proyecto de Declaración de Predio Catastrado.
<b>TOTAL DICTAMEN JURIDICO Y PROYECTO DE DECLARACION DE PREDIO CATASTRADO:</b>					<b>115</b>
116	1	16-06-03-03847	San Miguel Tucurú	ALTA VERAPAZ	Dictamen Jurídico y Proyecto de Declaración de Predio Catastrado por actualización
117	2	16-06-04-01168	San Miguel Tucurú	ALTA VERAPAZ	Dictamen Jurídico y Proyecto de Declaración de Predio Catastrado por actualización
118	3	16-06-04-05548	San Miguel Tucurú	ALTA VERAPAZ	Dictamen Jurídico y Proyecto de Declaración de Predio Catastrado por actualización
119	4	20-04-02-02665	Jocotán	CHIQUMULA	Dictamen Jurídico y Proyecto de Declaración de Predio Catastrado por actualización
120	5	17-01-01-02291	Flores	PETÉN	Dictamen Jurídico y Proyecto de Declaración de Predio Catastrado por actualización
121	6	16-06-04-00026	San Miguel Tucurú	ALTA VERAPAZ	Dictamen Jurídico y Proyecto de Declaración de Predio Catastrado por actualización
<b>TOTAL DICTAMEN JURIDICO Y PROYECTO DE DECLARACION POR ACTUALIZACIÓN:</b>					<b>6</b>
<b>TOTAL DICTAMEN JURIDICO Y PROYECTO DE DECLARACION NUEVOS Y/O POR ACTUALIZACIÓN:</b>					<b>121</b>

No.	No. de orden	CCC	Municipio	Departamento	Actividad Reportada
-----	--------------	-----	-----------	--------------	---------------------



Licda. Sandra Lorena Muñoz Álvarez  
Servicios Profesionales para la Emisión de Dictámenes Jurídicos  
Licenciada en Ciencias Jurídicas y Sociales  
Abogada y Notaria

Revisado, avalado y aprobado para pago por:








Licda. Licda. Loida Mara Lizeth Nolasco Sandoval de Marchena  
Analista Profesional de Control de Calidad del Análisis Jurídico

**REGISTRO DE INFORMACIÓN CATASTRAL DE GUATEMALA  
INFORME FINAL DE ACTIVIDADES**

REGLÓN PRESUPUESTARIO 029 "OTRAS REMUNERACIONES DEL PERSONAL TEMPORAL"	
<b>NOMBRE DEL CONTRATISTA:</b> Sandra Lorena Muñoz Alvarez	<b>No. De Contrato:</b> RIC-R-029-0055-2026
<b>NOMBRE DEL SERVICIO:</b> Servicios Profesionales para la Emisión de Dictámenes Jurídicos	<b>Gerencia:</b> Gerencia Jurídica del Proceso Catastral
<b>PROYECTO:</b> Registro de Información Catastral de Guatemala	<b>Plazo del Contrato correspondiente al mes de:</b> Enero de 2026 a marzo de 2026.

LISTADO DE ACTIVIDADES SEGÚN TDR DEL CONTRATO SUSCRITO	RESULTADOS OBTENIDOS
a) Realizar el Análisis Jurídico del expediente catastral para estudiar la situación jurídica del objeto y su relación con el sujeto para establecer mediante la emisión de la resolución, la condición jurídica del predio catastrado;	Analicé y emití el dictamen jurídico y Proyecto de Declaración de Predio Catastrado de trescientos cuarenta y tres (343) expedientes catastrales nuevos; y, trece (13) por actualización de la información, para un total de trescientos cincuenta y seis (356) Dictámenes Jurídicos y Proyectos de Declaración de Predio Catastrado nuevos y/o por actualización.
b) Emitir la (s) resolución (es) que corresponda en el marco de la Ley: (Dictamen Jurídico y proyecto (s) de declaración de Predio catastrado Regular o Irregular nuevo o por actualización; Enmiendas; Rectificaciones; Proyecto (s) o Dictamen Jurídico(s) de expediente catastral de tierra comunal) según lo amerite el expediente catastral objeto de estudio.	
c) Otras actividades que le asigne el supervisor del servicio contratado.	No se asignaron expedientes para este tema.

REGISTRO DE INFORMACIÓN CATASTRAL DE GUATEMALA RESUMEN DE RESULTADOS CUANTIFICADOS MENSUALMENTE					
Orden	Actividades	Enero	Febrero	Marzo	Total
a)	Realizar el Análisis Jurídico del expediente catastral para estudiar la situación jurídica del objeto y su relación con el sujeto para establecer mediante la emisión de la resolución, la condición jurídica del predio catastrado;	121	107	115	343
b)	Emitir la (s) resolución (es) que corresponda en el marco de la Ley: (Dictamen Jurídico y proyecto (s) de declaración de Predio catastrado Regular o Irregular nuevo o por actualización; Enmiendas; Rectificaciones; Proyecto (s) o Dictamen Jurídico(s) de expediente catastral de tierra comunal) según lo amerite el expediente catastral objeto de estudio.	5	2	6	13
c)	Otras actividades que le asigne el supervisor del Servicio Contratado.	0	0	0	0
<b>Total de Productos o Resultados</b>		126	109	121	356

<p>FIRMA: </p>	<p></p>
<p>Licda. Sandra Lorena Muñoz Alvaréz          Servicios Profesionales para la Emisión de Dictámenes Jurídicos          Licenciada en Ciencias Jurídicas y Sociales, Abogada y Notaria</p>	<p>Licda. Laida Mara Loethi Nobaco Sandoval de Marchena          Analista Profesional de Control de Calidad del Análisis Jurídico</p>
<p></p> <p>Vo.Bo. _____</p> <p>Lic. M.Sc. Juan Carlos López Taracena          Gerente Jurídico a. l.          Gerencia Jurídica del Proceso Catastral</p>	<p></p> <p>Aprobado: _____</p> <p>Lic. Jorge Mario Ramos Galindo          Coordinador de Recursos Humanos          Coordinación de Recursos Humanos</p> <p></p> <p> <b>REGISTRO DE INFORMACIÓN CATASTRAL DE GUATEMALA</b></p>



**Guatemala 31 de marzo de 2026.**

**Licenciado**

**Jorge Mario Ramos Galindo**

Coordinador de Recursos Humanos  
Registro de Información Catastral de Guatemala  
Presente.

Estimado Lic. Ramos:

Me es grato dirigirme a usted con el propósito de extender la presente **CARTA DE ACEPTACIÓN** del resultado final de la prestación del servicio contratado.

En virtud del párrafo anterior me permito informar que, según el plazo de Vigencia del Contrato No. **RIC-R-029-0055-2026** del contratista: **SANDRA LORENA MUÑOZ ALVAREZ** quien prestó sus Servicios **Profesionales**. Recibí a entera satisfacción los Servicios o Productos establecidos en dicho contrato, por lo tanto, confirmo el cumplimiento de las actividades asignadas en su contratación.

Sin otro particular me suscribo de usted.

Atentamente.



**Lic. M.Sc. Juan Carlos López Taracena**  
**Gerente Jurídico a. i.**  
**Gerencia Jurídica del Proceso Catastral**

**Guatemala 31 de marzo de 2026.**

**Licenciado**

**Jorge Mario Ramos Galindo**

Coordinador de Recursos Humanos  
Registro de Información Catastral de Guatemala  
Presente.

Estimado Lic. Ramos:

Me es grato dirigirme a usted con el propósito de extender la presente **CARTA DE ACEPTACIÓN** del resultado final de la prestación del servicio contratado.

En virtud del párrafo anterior me permito informar que, según el plazo de Vigencia del Contrato No. **RIC-R-029-0055-2026** del contratista: **SANDRA LORENA MUÑOZ ALVAREZ** quien prestó sus Servicios **Profesionales**. Recibí a entera satisfacción los Servicios o Productos establecidos en dicho contrato, por lo tanto, confirmo el cumplimiento de las actividades asignadas en su contratación.

Sin embargo, se hace la aclaración que no se efectuaron algunas actividades establecidas en los términos de referencia, por no ser requeridas en el cumplimiento de las mismas.

Sin otro particular me suscribo de usted.

Atentamente.



**Lic. M.Sc. Juan Carlos López Taracena**  
**Gerente Jurídico a. i.**  
**Gerencia Jurídica del Proceso Catastral**

ANEXO AL INFORME DE ACTIVIDADES					
Contrato No.		RIC-R-029-0055-2026			
Nombre del Servicio:		SERVICIOS PROFESIONALES PARA LA EMISIÓN DE DICTÁMENES JURÍDICOS			
Descripción de entrega de productos consiste:		Se hace constar previa revisión y constatación de la existencia de ciento veintiseis (126) expedientes catastrales de los cuales se realizó ciento veintiuno (121) Dictámenes Jurídicos y Proyecto(s) de Declaración de Predio Catastrado; y, cinco (5) Dictámenes Jurídicos y Proyecto(s) de Declaración de Predio Catastrado por actualización.			
Anexo correspondiente al mes de:		Enero de 2026			
Nombre del Contratista:		Licda. Sandra Lorena Muñoz Álvarez			
No.	No. de orden	CCC	Municipio	Departamento	Actividad Reportada
1	1	16-06-02-00037	San Miguel Tucurú	ALTA VERAPAZ	Dictamen Jurídico y Proyecto de Declaración de Predio Catastrado.
2	2	16-06-02-00038	San Miguel Tucurú	ALTA VERAPAZ	Dictamen Jurídico y Proyecto de Declaración de Predio Catastrado.
3	3	16-06-02-00039	San Miguel Tucurú	ALTA VERAPAZ	Dictamen Jurídico y Proyecto de Declaración de Predio Catastrado.
4	4	16-06-02-00043	San Miguel Tucurú	ALTA VERAPAZ	Dictamen Jurídico y Proyecto de Declaración de Predio Catastrado.
5	5	16-06-02-00048	San Miguel Tucurú	ALTA VERAPAZ	Dictamen Jurídico y Proyecto de Declaración de Predio Catastrado.
6	6	16-06-02-00050	San Miguel Tucurú	ALTA VERAPAZ	Dictamen Jurídico y Proyecto de Declaración de Predio Catastrado.
7	7	16-06-02-00060	San Miguel Tucurú	ALTA VERAPAZ	Dictamen Jurídico y Proyecto de Declaración de Predio Catastrado.
8	8	16-06-02-00076	San Miguel Tucurú	ALTA VERAPAZ	Dictamen Jurídico y Proyecto de Declaración de Predio Catastrado.
9	9	16-06-02-00426	San Miguel Tucurú	ALTA VERAPAZ	Dictamen Jurídico y Proyecto de Declaración de Predio Catastrado.
10	10	16-06-02-00445	San Miguel Tucurú	ALTA VERAPAZ	Dictamen Jurídico y Proyecto de Declaración de Predio Catastrado.
11	11	16-06-02-00446	San Miguel Tucurú	ALTA VERAPAZ	Dictamen Jurídico y Proyecto de Declaración de Predio Catastrado.
12	12	17-13-19-02953	Las Cruces	PETÉN	Dictamen Jurídico y Proyecto de Declaración de Predio Catastrado.
13	13	17-13-19-00983	Las Cruces	PETÉN	Dictamen Jurídico y Proyecto de Declaración de Predio Catastrado.

No.	No. de orden	CCC	Municipio	Departamento	Actividad Reportada
14	14	17-13-19-01087	Las Cruces	PETÉN	Dictamen Jurídico y Proyecto de Declaración de Predio Catastrado.
15	15	17-13-19-01114	Las Cruces	PETÉN	Dictamen Jurídico y Proyecto de Declaración de Predio Catastrado.
16	16	17-13-19-01832	Las Cruces	PETÉN	Dictamen Jurídico y Proyecto de Declaración de Predio Catastrado.
17	17	16-06-02-01448	San Miguel Tucurú	ALTA VERAPAZ	Dictamen Jurídico y Proyecto de Declaración de Predio Catastrado.
18	18	16-06-02-01449	San Miguel Tucurú	ALTA VERAPAZ	Dictamen Jurídico y Proyecto de Declaración de Predio Catastrado.
19	19	16-06-02-01450	San Miguel Tucurú	ALTA VERAPAZ	Dictamen Jurídico y Proyecto de Declaración de Predio Catastrado.
20	20	16-06-02-01479	San Miguel Tucurú	ALTA VERAPAZ	Dictamen Jurídico y Proyecto de Declaración de Predio Catastrado.
21	21	16-06-02-01480	San Miguel Tucurú	ALTA VERAPAZ	Dictamen Jurídico y Proyecto de Declaración de Predio Catastrado.
22	22	16-06-02-01481	San Miguel Tucurú	ALTA VERAPAZ	Dictamen Jurídico y Proyecto de Declaración de Predio Catastrado.
23	23	16-06-02-01515	San Miguel Tucurú	ALTA VERAPAZ	Dictamen Jurídico y Proyecto de Declaración de Predio Catastrado.
24	24	17-13-19-01964	Las Cruces	PETÉN	Dictamen Jurídico y Proyecto de Declaración de Predio Catastrado.
25	25	17-13-19-02041	Las Cruces	PETÉN	Dictamen Jurídico y Proyecto de Declaración de Predio Catastrado.
26	26	17-13-19-02134	Las Cruces	PETÉN	Dictamen Jurídico y Proyecto de Declaración de Predio Catastrado.
27	27	17-13-19-02983	Las Cruces	PETÉN	Dictamen Jurídico y Proyecto de Declaración de Predio Catastrado.
28	28	17-13-19-02996	Las Cruces	PETÉN	Dictamen Jurídico y Proyecto de Declaración de Predio Catastrado.
29	29	17-13-19-03069	Las Cruces	PETÉN	Dictamen Jurídico y Proyecto de Declaración de Predio Catastrado.
30	30	18-04-04-00066	Morales	IZABAL	Dictamen Jurídico y Proyecto de Declaración de Predio Catastrado.
31	31	16-06-02-01516	San Miguel Tucurú	ALTA VERAPAZ	Dictamen Jurídico y Proyecto de Declaración de Predio Catastrado.
32	32	16-06-02-01539	San Miguel Tucurú	ALTA VERAPAZ	Dictamen Jurídico y Proyecto de Declaración de Predio Catastrado.

No.	No. de orden	CCC	Municipio	Departamento	Actividad Reportada
33	33	18-04-07-15343	Morales	IZABAL	Dictamen Jurídico y Proyecto de Declaración de Predio Catastrado.
34	34	16-06-02-00040	San Miguel Tucurú	ALTA VERAPAZ	Dictamen Jurídico y Proyecto de Declaración de Predio Catastrado.
35	35	16-06-02-00041	San Miguel Tucurú	ALTA VERAPAZ	Dictamen Jurídico y Proyecto de Declaración de Predio Catastrado.
36	36	16-06-02-00042	San Miguel Tucurú	ALTA VERAPAZ	Dictamen Jurídico y Proyecto de Declaración de Predio Catastrado.
37	37	16-06-02-00044	San Miguel Tucurú	ALTA VERAPAZ	Dictamen Jurídico y Proyecto de Declaración de Predio Catastrado.
38	38	16-06-02-00046	San Miguel Tucurú	ALTA VERAPAZ	Dictamen Jurídico y Proyecto de Declaración de Predio Catastrado.
39	39	16-06-02-00049	San Miguel Tucurú	ALTA VERAPAZ	Dictamen Jurídico y Proyecto de Declaración de Predio Catastrado.
40	40	16-06-02-00051	San Miguel Tucurú	ALTA VERAPAZ	Dictamen Jurídico y Proyecto de Declaración de Predio Catastrado.
41	41	16-06-02-00052	San Miguel Tucurú	ALTA VERAPAZ	Dictamen Jurídico y Proyecto de Declaración de Predio Catastrado.
42	42	16-06-02-00053	San Miguel Tucurú	ALTA VERAPAZ	Dictamen Jurídico y Proyecto de Declaración de Predio Catastrado.
43	43	16-06-02-01478	San Miguel Tucurú	ALTA VERAPAZ	Dictamen Jurídico y Proyecto de Declaración de Predio Catastrado.
44	44	16-06-02-00054	San Miguel Tucurú	ALTA VERAPAZ	Dictamen Jurídico y Proyecto de Declaración de Predio Catastrado.
45	45	16-06-02-00055	San Miguel Tucurú	ALTA VERAPAZ	Dictamen Jurídico y Proyecto de Declaración de Predio Catastrado.
46	46	16-06-02-00056	San Miguel Tucurú	ALTA VERAPAZ	Dictamen Jurídico y Proyecto de Declaración de Predio Catastrado.
47	47	16-06-02-00057	San Miguel Tucurú	ALTA VERAPAZ	Dictamen Jurídico y Proyecto de Declaración de Predio Catastrado.
48	48	16-06-02-00065	San Miguel Tucurú	ALTA VERAPAZ	Dictamen Jurídico y Proyecto de Declaración de Predio Catastrado.
49	49	16-06-02-00066	San Miguel Tucurú	ALTA VERAPAZ	Dictamen Jurídico y Proyecto de Declaración de Predio Catastrado.
50	50	16-06-02-00067	San Miguel Tucurú	ALTA VERAPAZ	Dictamen Jurídico y Proyecto de Declaración de Predio Catastrado.
51	51	16-06-02-00068	San Miguel Tucurú	ALTA VERAPAZ	Dictamen Jurídico y Proyecto de Declaración de Predio Catastrado.

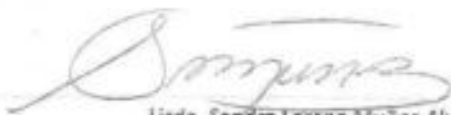
No.	No. de orden	CCC	Municipio	Departamento	Actividad Reportada
52	52	16-06-02-00070	San Miguel Tucurú	ALTA VERAPAZ	Dictamen Jurídico y Proyecto de Declaración de Predio Catastrado.
53	53	16-06-02-00072	San Miguel Tucurú	ALTA VERAPAZ	Dictamen Jurídico y Proyecto de Declaración de Predio Catastrado.
54	54	16-06-02-00074	San Miguel Tucurú	ALTA VERAPAZ	Dictamen Jurídico y Proyecto de Declaración de Predio Catastrado.
55	55	16-06-02-00075	San Miguel Tucurú	ALTA VERAPAZ	Dictamen Jurídico y Proyecto de Declaración de Predio Catastrado.
56	56	16-06-02-00427	San Miguel Tucurú	ALTA VERAPAZ	Dictamen Jurídico y Proyecto de Declaración de Predio Catastrado.
57	57	16-06-02-00428	San Miguel Tucurú	ALTA VERAPAZ	Dictamen Jurídico y Proyecto de Declaración de Predio Catastrado.
58	58	16-06-02-00436	San Miguel Tucurú	ALTA VERAPAZ	Dictamen Jurídico y Proyecto de Declaración de Predio Catastrado.
59	59	16-06-02-00437	San Miguel Tucurú	ALTA VERAPAZ	Dictamen Jurídico y Proyecto de Declaración de Predio Catastrado.
60	60	16-06-02-00439	San Miguel Tucurú	ALTA VERAPAZ	Dictamen Jurídico y Proyecto de Declaración de Predio Catastrado.
61	61	16-06-02-00444	San Miguel Tucurú	ALTA VERAPAZ	Dictamen Jurídico y Proyecto de Declaración de Predio Catastrado.
62	62	16-06-02-01383	San Miguel Tucurú	ALTA VERAPAZ	Dictamen Jurídico y Proyecto de Declaración de Predio Catastrado.
63	63	16-06-02-01384	San Miguel Tucurú	ALTA VERAPAZ	Dictamen Jurídico y Proyecto de Declaración de Predio Catastrado.
64	64	16-06-02-01385	San Miguel Tucurú	ALTA VERAPAZ	Dictamen Jurídico y Proyecto de Declaración de Predio Catastrado.
65	65	18-04-07-15341	Morales	IZABAL	Dictamen Jurídico y Proyecto de Declaración de Predio Catastrado.
66	66	16-06-02-01386	San Miguel Tucurú	ALTA VERAPAZ	Dictamen Jurídico y Proyecto de Declaración de Predio Catastrado.
67	67	16-06-02-01392	San Miguel Tucurú	ALTA VERAPAZ	Dictamen Jurídico y Proyecto de Declaración de Predio Catastrado.
68	68	16-06-02-01404	San Miguel Tucurú	ALTA VERAPAZ	Dictamen Jurídico y Proyecto de Declaración de Predio Catastrado.
69	69	16-06-02-01409	San Miguel Tucurú	ALTA VERAPAZ	Dictamen Jurídico y Proyecto de Declaración de Predio Catastrado.
70	70	18-04-07-01691	Morales	IZABAL	Dictamen Jurídico y Proyecto de Declaración de Predio Catastrado.

No.	No. de orden	CCC	Municipio	Departamento	Actividad Reportada
71	71	18-04-07-03404	Morales	IZABAL	Dictamen Jurídico y Proyecto de Declaración de Predio Catastrado.
72	72	18-04-07-03414	Morales	IZABAL	Dictamen Jurídico y Proyecto de Declaración de Predio Catastrado.
73	73	18-04-07-03417	Morales	IZABAL	Dictamen Jurídico y Proyecto de Declaración de Predio Catastrado.
74	74	18-04-07-03416	Morales	IZABAL	Dictamen Jurídico y Proyecto de Declaración de Predio Catastrado.
75	75	18-04-07-14898	Morales	IZABAL	Dictamen Jurídico y Proyecto de Declaración de Predio Catastrado.
76	76	18-04-07-14949	Morales	IZABAL	Dictamen Jurídico y Proyecto de Declaración de Predio Catastrado.
77	77	18-04-07-14989	Morales	IZABAL	Dictamen Jurídico y Proyecto de Declaración de Predio Catastrado.
78	78	18-04-07-15291	Morales	IZABAL	Dictamen Jurídico y Proyecto de Declaración de Predio Catastrado.
79	79	18-04-07-15317	Morales	IZABAL	Dictamen Jurídico y Proyecto de Declaración de Predio Catastrado.
80	80	18-04-07-03444	Morales	IZABAL	Dictamen Jurídico y Proyecto de Declaración de Predio Catastrado.
81	81	18-04-07-14797	Morales	IZABAL	Dictamen Jurídico y Proyecto de Declaración de Predio Catastrado.
82	82	18-04-07-14799	Morales	IZABAL	Dictamen Jurídico y Proyecto de Declaración de Predio Catastrado.
83	83	18-04-07-14990	Morales	IZABAL	Dictamen Jurídico y Proyecto de Declaración de Predio Catastrado.
84	84	18-04-07-14798	Morales	IZABAL	Dictamen Jurídico y Proyecto de Declaración de Predio Catastrado.
85	85	18-04-07-03340	Morales	IZABAL	Dictamen Jurídico y Proyecto de Declaración de Predio Catastrado.
86	86	18-04-07-03339	Morales	IZABAL	Dictamen Jurídico y Proyecto de Declaración de Predio Catastrado.
87	87	18-04-07-03350	Morales	IZABAL	Dictamen Jurídico y Proyecto de Declaración de Predio Catastrado.
88	88	18-04-07-03318	Morales	IZABAL	Dictamen Jurídico y Proyecto de Declaración de Predio Catastrado.
89	89	18-04-07-03175	Morales	IZABAL	Dictamen Jurídico y Proyecto de Declaración de Predio Catastrado.

No.	No. de orden	CCC	Municipio	Departamento	Actividad Reportada
90	90	18-04-07-03052	Morales	IZABAL	Dictamen Jurídico y Proyecto de Declaración de Predio Catastrado.
91	91	16-06-02-01661	San Miguel Tucurú	ALTA VERAPAZ	Dictamen Jurídico y Proyecto de Declaración de Predio Catastrado.
92	92	18-04-07-03183	Morales	IZABAL	Dictamen Jurídico y Proyecto de Declaración de Predio Catastrado.
93	93	18-04-07-03330	Morales	IZABAL	Dictamen Jurídico y Proyecto de Declaración de Predio Catastrado.
94	94	18-04-07-03334	Morales	IZABAL	Dictamen Jurídico y Proyecto de Declaración de Predio Catastrado.
95	95	18-04-07-03333	Morales	IZABAL	Dictamen Jurídico y Proyecto de Declaración de Predio Catastrado.
96	96	18-04-07-03320	Morales	IZABAL	Dictamen Jurídico y Proyecto de Declaración de Predio Catastrado.
97	97	18-04-07-03401	Morales	IZABAL	Dictamen Jurídico y Proyecto de Declaración de Predio Catastrado.
98	98	18-04-07-01698	Morales	IZABAL	Dictamen Jurídico y Proyecto de Declaración de Predio Catastrado.
99	99	18-04-07-15278	Morales	IZABAL	Dictamen Jurídico y Proyecto de Declaración de Predio Catastrado.
100	100	18-04-07-14988	Morales	IZABAL	Dictamen Jurídico y Proyecto de Declaración de Predio Catastrado.
101	101	18-04-07-19007	Morales	IZABAL	Dictamen Jurídico y Proyecto de Declaración de Predio Catastrado.
102	102	18-04-07-20208	Morales	IZABAL	Dictamen Jurídico y Proyecto de Declaración de Predio Catastrado.
103	103	18-04-07-03344	Morales	IZABAL	Dictamen Jurídico y Proyecto de Declaración de Predio Catastrado.
104	104	18-04-07-15020	Morales	IZABAL	Dictamen Jurídico y Proyecto de Declaración de Predio Catastrado.
105	105	18-04-07-03403	Morales	IZABAL	Dictamen Jurídico y Proyecto de Declaración de Predio Catastrado.
106	106	18-04-07-03312	Morales	IZABAL	Dictamen Jurídico y Proyecto de Declaración de Predio Catastrado.
107	107	18-04-07-16219	Morales	IZABAL	Dictamen Jurídico y Proyecto de Declaración de Predio Catastrado.
108	108	18-04-07-16400	Morales	IZABAL	Dictamen Jurídico y Proyecto de Declaración de Predio Catastrado.
109	109	18-04-07-16605	Morales	IZABAL	Dictamen Jurídico y Proyecto de Declaración de Predio Catastrado.
110	110	16-06-02-01660	San Miguel Tucurú	ALTA VERAPAZ	Dictamen Jurídico y Proyecto de Declaración de Predio Catastrado.

No.	No. de orden	CCC	Municipio	Departamento	Actividad Reportada
111	111	18-04-07-15312	Morales	IZABAL	Dictamen Jurídico y Proyecto de Declaración de Predio Catastrado.
112	112	18-04-07-15023	Morales	IZABAL	Dictamen Jurídico y Proyecto de Declaración de Predio Catastrado.
113	113	18-04-07-15024	Morales	IZABAL	Dictamen Jurídico y Proyecto de Declaración de Predio Catastrado.
114	114	18-04-07-15025	Morales	IZABAL	Dictamen Jurídico y Proyecto de Declaración de Predio Catastrado.
115	115	18-04-07-15026	Morales	IZABAL	Dictamen Jurídico y Proyecto de Declaración de Predio Catastrado.
116	116	18-04-07-15029	Morales	IZABAL	Dictamen Jurídico y Proyecto de Declaración de Predio Catastrado.
117	117	18-04-07-15044	Morales	IZABAL	Dictamen Jurídico y Proyecto de Declaración de Predio Catastrado.
118	118	18-04-07-15041	Morales	IZABAL	Dictamen Jurídico y Proyecto de Declaración de Predio Catastrado.
119	119	18-04-07-14992	Morales	IZABAL	Dictamen Jurídico y Proyecto de Declaración de Predio Catastrado.
120	120	18-04-07-14996	Morales	IZABAL	Dictamen Jurídico y Proyecto de Declaración de Predio Catastrado.
121	121	18-04-07-15000	Morales	IZABAL	Dictamen Jurídico y Proyecto de Declaración de Predio Catastrado.
<b>TOTAL DICTAMEN JURIDICO Y PROYECTO DE DECLARACION DE PREDIO CATASTRADO:</b>					<b>121</b>
122	1	18-04-10-03385	Morales	IZABAL	Dictamen Jurídico y Proyecto de Declaración de Predio Catastrado por actualización
123	2	18-04-10-03383	Morales	IZABAL	Dictamen Jurídico y Proyecto de Declaración de Predio Catastrado por actualización
124	3	18-04-10-03049	Morales	IZABAL	Dictamen Jurídico y Proyecto de Declaración de Predio Catastrado por actualización
125	4	18-04-10-03043	Morales	IZABAL	Dictamen Jurídico y Proyecto de Declaración de Predio Catastrado por actualización
126	5	18-04-10-01866	Morales	IZABAL	Dictamen Jurídico y Proyecto de Declaración de Predio Catastrado por actualización
<b>TOTAL DICTAMEN JURIDICO Y PROYECTO DE DECLARACION POR ACTUALIZACIÓN:</b>					<b>5</b>
<b>TOTAL DICTAMEN JURIDICO Y PROYECTO DE DECLARACION NUEVOS Y/O POR ACTUALIZACIÓN:</b>					<b>126</b>

No.	No. de orden	CCC	Municipio	Departamento	Actividad Reportada
-----	--------------	-----	-----------	--------------	---------------------



Licda. Sandra Lorena Muñoz Álvarez  
Servicios Profesionales para la Emisión de Dictámenes Jurídicos  
Licenciada en Ciencias Jurídicas y Sociales  
Abogada y Notaria

Revisado, avalado y aprobado para pago por:



Licda.-Licda. Loida Mara Lizeth Nolasco Sandoval de Marchena  
Analista Profesional de Control de Calidad del Análisis Jurídico

ANEXO AL INFORME DE ACTIVIDADES					
Contrato No.		RIC-R-029-0055-2026			
Nombre del Servicio:		SERVICIOS PROFESIONALES PARA LA EMISIÓN DE DICTÁMENES JURÍDICOS			
Descripción de entrega de productos consiste:		Se hace constar previa revisión y constatación de la existencia de ciento nueve (109) expedientes catastrales de los cuales se realizó ciento siete (107) Dictámenes Jurídicos y Proyecto(s) de Declaración de Predio Catastrado; y, dos (2) Dictámenes Jurídicos y Proyecto(s) de Declaración de Predio Catastrado por actualización.			
Anexo correspondiente al mes de:		Febrero de 2026			
Nombre del Contratista:		Licda. Sandra Lorena Muñoz Álvarez			
No.	No. de orden	CCC	Municipio	Departamento	Actividad Reportada
1	1	16-06-03-02581	San Miguel Tucurú	ALTA VERAPAZ	Dictamen Jurídico y Proyecto de Declaración de Predio Catastrado.
2	2	16-06-03-02582	San Miguel Tucurú	ALTA VERAPAZ	Dictamen Jurídico y Proyecto de Declaración de Predio Catastrado.
3	3	16-06-03-02584	San Miguel Tucurú	ALTA VERAPAZ	Dictamen Jurídico y Proyecto de Declaración de Predio Catastrado.
4	4	16-06-03-02683	San Miguel Tucurú	ALTA VERAPAZ	Dictamen Jurídico y Proyecto de Declaración de Predio Catastrado.
5	5	16-06-03-02686	San Miguel Tucurú	ALTA VERAPAZ	Dictamen Jurídico y Proyecto de Declaración de Predio Catastrado.
6	6	16-06-03-02687	San Miguel Tucurú	ALTA VERAPAZ	Dictamen Jurídico y Proyecto de Declaración de Predio Catastrado.
7	7	16-06-03-02697	San Miguel Tucurú	ALTA VERAPAZ	Dictamen Jurídico y Proyecto de Declaración de Predio Catastrado.
8	8	18-04-07-20148	Morales	IZABAL	Dictamen Jurídico y Proyecto de Declaración de Predio Catastrado.
9	9	18-04-07-20230	Morales	IZABAL	Dictamen Jurídico y Proyecto de Declaración de Predio Catastrado.
10	10	18-04-07-20232	Morales	IZABAL	Dictamen Jurídico y Proyecto de Declaración de Predio Catastrado.
11	11	18-04-07-20236	Morales	IZABAL	Dictamen Jurídico y Proyecto de Declaración de Predio Catastrado.
12	12	18-04-07-20238	Morales	IZABAL	Dictamen Jurídico y Proyecto de Declaración de Predio Catastrado.
13	13	18-04-07-20241	Morales	IZABAL	Dictamen Jurídico y Proyecto de Declaración de Predio Catastrado.

No.	No. de orden	CCC	Municipio	Departamento	Actividad Reportada
14	14	18-04-07-20242	Morales	IZABAL	Dictamen Jurídico y Proyecto de Declaración de Predio Catastrado.
15	15	18-04-07-20239	Morales	IZABAL	Dictamen Jurídico y Proyecto de Declaración de Predio Catastrado.
16	16	15-06-02-03087	El Chol	BAJA VERAPAZ	Dictamen Jurídico y Proyecto de Declaración de Predio Catastrado.
17	17	15-06-03-00763	El Chol	BAJA VERAPAZ	Dictamen Jurídico y Proyecto de Declaración de Predio Catastrado.
18	18	15-06-03-00627	El Chol	BAJA VERAPAZ	Dictamen Jurídico y Proyecto de Declaración de Predio Catastrado.
19	19	15-06-03-00617	El Chol	BAJA VERAPAZ	Dictamen Jurídico y Proyecto de Declaración de Predio Catastrado.
20	20	18-04-07-08518	Morales	IZABAL	Dictamen Jurídico y Proyecto de Declaración de Predio Catastrado.
21	21	18-04-07-08516	Morales	IZABAL	Dictamen Jurídico y Proyecto de Declaración de Predio Catastrado.
22	22	18-04-07-08526	Morales	IZABAL	Dictamen Jurídico y Proyecto de Declaración de Predio Catastrado.
23	23	16-06-04-01154	San Miguel Tucurú	ALTA VERAPAZ	Dictamen Jurídico y Proyecto de Declaración de Predio Catastrado.
24	24	16-06-03-03748	San Miguel Tucurú	ALTA VERAPAZ	Dictamen Jurídico y Proyecto de Declaración de Predio Catastrado.
25	25	16-06-02-00622	San Miguel Tucurú	ALTA VERAPAZ	Dictamen Jurídico y Proyecto de Declaración de Predio Catastrado.
26	26	16-06-02-00624	San Miguel Tucurú	ALTA VERAPAZ	Dictamen Jurídico y Proyecto de Declaración de Predio Catastrado.
27	27	16-06-02-00628	San Miguel Tucurú	ALTA VERAPAZ	Dictamen Jurídico y Proyecto de Declaración de Predio Catastrado.
28	28	16-06-02-00629	San Miguel Tucurú	ALTA VERAPAZ	Dictamen Jurídico y Proyecto de Declaración de Predio Catastrado.
29	29	16-06-02-00630	San Miguel Tucurú	ALTA VERAPAZ	Dictamen Jurídico y Proyecto de Declaración de Predio Catastrado.
30	30	16-06-02-00632	San Miguel Tucurú	ALTA VERAPAZ	Dictamen Jurídico y Proyecto de Declaración de Predio Catastrado.
31	31	16-06-02-00633	San Miguel Tucurú	ALTA VERAPAZ	Dictamen Jurídico y Proyecto de Declaración de Predio Catastrado.
32	32	16-06-02-00644	San Miguel Tucurú	ALTA VERAPAZ	Dictamen Jurídico y Proyecto de Declaración de Predio Catastrado.

No.	No. de orden	CCC	Municipio	Departamento	Actividad Reportada
33	33	16-06-02-00647	San Miguel Tucurú	ALTA VERAPAZ	Dictamen Jurídico y Proyecto de Declaración de Predio Catastrado.
34	34	16-06-02-00648	San Miguel Tucurú	ALTA VERAPAZ	Dictamen Jurídico y Proyecto de Declaración de Predio Catastrado.
35	35	16-06-02-01327	San Miguel Tucurú	ALTA VERAPAZ	Dictamen Jurídico y Proyecto de Declaración de Predio Catastrado.
36	36	16-06-02-01336	San Miguel Tucurú	ALTA VERAPAZ	Dictamen Jurídico y Proyecto de Declaración de Predio Catastrado.
37	37	16-06-02-01378	San Miguel Tucurú	ALTA VERAPAZ	Dictamen Jurídico y Proyecto de Declaración de Predio Catastrado.
38	38	16-06-02-01379	San Miguel Tucurú	ALTA VERAPAZ	Dictamen Jurídico y Proyecto de Declaración de Predio Catastrado.
39	39	18-04-07-08524	Morales	IZABAL	Dictamen Jurídico y Proyecto de Declaración de Predio Catastrado.
40	40	18-04-07-08517	Morales	IZABAL	Dictamen Jurídico y Proyecto de Declaración de Predio Catastrado.
41	41	18-04-07-08520	Morales	IZABAL	Dictamen Jurídico y Proyecto de Declaración de Predio Catastrado.
42	42	18-04-07-08515	Morales	IZABAL	Dictamen Jurídico y Proyecto de Declaración de Predio Catastrado.
43	43	16-06-02-01652	San Miguel Tucurú	ALTA VERAPAZ	Dictamen Jurídico y Proyecto de Declaración de Predio Catastrado.
44	44	16-06-02-01655	San Miguel Tucurú	ALTA VERAPAZ	Dictamen Jurídico y Proyecto de Declaración de Predio Catastrado.
45	45	16-06-02-01663	San Miguel Tucurú	ALTA VERAPAZ	Dictamen Jurídico y Proyecto de Declaración de Predio Catastrado.
46	46	16-06-02-01659	San Miguel Tucurú	ALTA VERAPAZ	Dictamen Jurídico y Proyecto de Declaración de Predio Catastrado.
47	47	16-06-04-00042	San Miguel Tucurú	ALTA VERAPAZ	Dictamen Jurídico y Proyecto de Declaración de Predio Catastrado.
48	48	16-06-04-00045	San Miguel Tucurú	ALTA VERAPAZ	Dictamen Jurídico y Proyecto de Declaración de Predio Catastrado.
49	49	16-06-04-00046	San Miguel Tucurú	ALTA VERAPAZ	Dictamen Jurídico y Proyecto de Declaración de Predio Catastrado.
50	50	16-06-03-02685	San Miguel Tucurú	ALTA VERAPAZ	Dictamen Jurídico y Proyecto de Declaración de Predio Catastrado.
51	51	16-06-03-02688	San Miguel Tucurú	ALTA VERAPAZ	Dictamen Jurídico y Proyecto de Declaración de Predio Catastrado.

No.	No. de orden	CCC	Municipio	Departamento	Actividad Reportada
52	52	17-13-10-00262	Las Cruces	PETÉN	Dictamen Jurídico y Proyecto de Declaración de Predio Catastrado.
53	53	17-13-10-00357	Las Cruces	PETÉN	Dictamen Jurídico y Proyecto de Declaración de Predio Catastrado.
54	54	17-13-11-02778	Las Cruces	PETÉN	Dictamen Jurídico y Proyecto de Declaración de Predio Catastrado.
55	55	17-13-11-03002	Las Cruces	PETÉN	Dictamen Jurídico y Proyecto de Declaración de Predio Catastrado.
56	56	17-13-11-03665	Las Cruces	PETÉN	Dictamen Jurídico y Proyecto de Declaración de Predio Catastrado.
57	57	18-04-07-13136	Morales	IZABAL	Dictamen Jurídico y Proyecto de Declaración de Predio Catastrado.
58	58	18-04-07-22980	Morales	IZABAL	Dictamen Jurídico y Proyecto de Declaración de Predio Catastrado.
59	59	16-06-02-00627	San Miguel Tucurú	ALTA VERAPAZ	Dictamen Jurídico y Proyecto de Declaración de Predio Catastrado.
60	60	16-06-02-01651	San Miguel Tucurú	ALTA VERAPAZ	Dictamen Jurídico y Proyecto de Declaración de Predio Catastrado.
61	61	16-06-04-00047	San Miguel Tucurú	ALTA VERAPAZ	Dictamen Jurídico y Proyecto de Declaración de Predio Catastrado.
62	62	16-06-04-00048	San Miguel Tucurú	ALTA VERAPAZ	Dictamen Jurídico y Proyecto de Declaración de Predio Catastrado.
63	63	16-06-04-00054	San Miguel Tucurú	ALTA VERAPAZ	Dictamen Jurídico y Proyecto de Declaración de Predio Catastrado.
64	64	16-06-04-00055	San Miguel Tucurú	ALTA VERAPAZ	Dictamen Jurídico y Proyecto de Declaración de Predio Catastrado.
65	65	16-06-04-00056	San Miguel Tucurú	ALTA VERAPAZ	Dictamen Jurídico y Proyecto de Declaración de Predio Catastrado.
66	66	16-06-04-00057	San Miguel Tucurú	ALTA VERAPAZ	Dictamen Jurídico y Proyecto de Declaración de Predio Catastrado.
67	67	17-13-10-00242	Las Cruces	PETÉN	Dictamen Jurídico y Proyecto de Declaración de Predio Catastrado.
68	68	17-13-10-00243	Las Cruces	PETÉN	Dictamen Jurídico y Proyecto de Declaración de Predio Catastrado.
69	69	17-13-10-00251	Las Cruces	PETÉN	Dictamen Jurídico y Proyecto de Declaración de Predio Catastrado.
70	70	17-13-10-00252	Las Cruces	PETÉN	Dictamen Jurídico y Proyecto de Declaración de Predio Catastrado.
71	71	17-13-10-00271	Las Cruces	PETÉN	Dictamen Jurídico y Proyecto de Declaración de Predio Catastrado.
72	72	17-13-10-00278	Las Cruces	PETÉN	Dictamen Jurídico y Proyecto de Declaración de Predio Catastrado.

No.	No. de orden	CCC	Municipio	Departamento	Actividad Reportada
73	73	17-13-10-00283	Las Cruces	PETÉN	Dictamen Jurídico y Proyecto de Declaración de Predio Catastrado.
74	74	17-13-10-00254	Las Cruces	PETÉN	Dictamen Jurídico y Proyecto de Declaración de Predio Catastrado.
75	75	17-13-10-00264	Las Cruces	PETÉN	Dictamen Jurídico y Proyecto de Declaración de Predio Catastrado.
76	76	17-13-10-00268	Las Cruces	PETÉN	Dictamen Jurídico y Proyecto de Declaración de Predio Catastrado.
77	77	16-06-04-01158	San Miguel Tucurú	ALTA VERAPAZ	Dictamen Jurídico y Proyecto de Declaración de Predio Catastrado.
78	78	18-04-07-09018	Morales	IZABAL	Dictamen Jurídico y Proyecto de Declaración de Predio Catastrado.
79	79	18-04-07-15231	Morales	IZABAL	Dictamen Jurídico y Proyecto de Declaración de Predio Catastrado.
80	80	18-04-07-15233	Morales	IZABAL	Dictamen Jurídico y Proyecto de Declaración de Predio Catastrado.
81	81	18-04-07-15241	Morales	IZABAL	Dictamen Jurídico y Proyecto de Declaración de Predio Catastrado.
82	82	18-04-07-15236	Morales	IZABAL	Dictamen Jurídico y Proyecto de Declaración de Predio Catastrado.
83	83	18-04-07-15240	Morales	IZABAL	Dictamen Jurídico y Proyecto de Declaración de Predio Catastrado.
84	84	18-04-07-15239	Morales	IZABAL	Dictamen Jurídico y Proyecto de Declaración de Predio Catastrado.
85	85	18-04-07-15230	Morales	IZABAL	Dictamen Jurídico y Proyecto de Declaración de Predio Catastrado.
86	86	18-04-07-15237	Morales	IZABAL	Dictamen Jurídico y Proyecto de Declaración de Predio Catastrado.
87	87	18-04-07-15234	Morales	IZABAL	Dictamen Jurídico y Proyecto de Declaración de Predio Catastrado.
88	88	15-06-02-04523	El Chol	BAJA VERAPAZ	Dictamen Jurídico y Proyecto de Declaración de Predio Catastrado.
89	89	18-04-07-20190	Morales	IZABAL	Dictamen Jurídico y Proyecto de Declaración de Predio Catastrado.
90	90	18-04-07-20191	Morales	IZABAL	Dictamen Jurídico y Proyecto de Declaración de Predio Catastrado.
91	91	18-04-07-20213	Morales	IZABAL	Dictamen Jurídico y Proyecto de Declaración de Predio Catastrado.
92	92	18-04-07-20214	Morales	IZABAL	Dictamen Jurídico y Proyecto de Declaración de Predio Catastrado.

No.	No. de orden	CCC	Municipio	Departamento	Actividad Reportada
93	93	18-04-07-20226	Morales	IZABAL	Dictamen Jurídico y Proyecto de Declaración de Predio Catastrado.
94	94	18-04-07-20228	Morales	IZABAL	Dictamen Jurídico y Proyecto de Declaración de Predio Catastrado.
95	95	18-04-07-20229	Morales	IZABAL	Dictamen Jurídico y Proyecto de Declaración de Predio Catastrado.
96	96	18-04-07-22875	Morales	IZABAL	Dictamen Jurídico y Proyecto de Declaración de Predio Catastrado.
97	97	18-04-07-22897	Morales	IZABAL	Dictamen Jurídico y Proyecto de Declaración de Predio Catastrado.
98	98	16-06-02-00084	San Miguel Tucurú	ALTA VERAPAZ	Dictamen Jurídico y Proyecto de Declaración de Predio Catastrado.
99	99	18-04-07-19948	Morales	IZABAL	Dictamen Jurídico y Proyecto de Declaración de Predio Catastrado.
100	100	03-09-02-03294	Santa Lucía Milpas Altas	SACATEPÉQUEZ	Dictamen Jurídico y Proyecto de Declaración de Predio Catastrado.
101	101	03-09-02-03395	Santa Lucía Milpas Altas	SACATEPÉQUEZ	Dictamen Jurídico y Proyecto de Declaración de Predio Catastrado.
102	102	17-01-01-02236	Flores	PETÉN	Dictamen Jurídico y Proyecto de Declaración de Predio Catastrado.
103	103	18-04-07-08519	Morales	IZABAL	Dictamen Jurídico y Proyecto de Declaración de Predio Catastrado.
104	104	18-04-07-13144	Morales	IZABAL	Dictamen Jurídico y Proyecto de Declaración de Predio Catastrado.
105	105	18-04-07-09028	Morales	IZABAL	Dictamen Jurídico y Proyecto de Declaración de Predio Catastrado.
106	106	18-04-07-04047	Morales	IZABAL	Dictamen Jurídico y Proyecto de Declaración de Predio Catastrado.
107	107	18-04-07-14972	Morales	IZABAL	Dictamen Jurídico y Proyecto de Declaración de Predio Catastrado.
<b>TOTAL DICTAMEN JURIDICO Y PROYECTO DE DECLARACION DE PREDIO CATASTRADO:</b>					<b>107</b>
108	1	16-06-04-00997	San Miguel Tucurú	ALTA VERAPAZ	Dictamen Jurídico y Proyecto de Declaración de Predio Catastrado por actualización
109	2	03-09-02-00179	Santa Lucía Milpas Altas	SACATEPÉQUEZ	Dictamen Jurídico y Proyecto de Declaración de Predio Catastrado por actualización
<b>TOTAL DICTAMEN JURIDICO Y PROYECTO DE DECLARACION POR ACTUALIZACIÓN:</b>					<b>2</b>
<b>TOTAL DICTAMEN JURIDICO Y PROYECTO DE DECLARACION NUEVOS Y/O POR ACTUALIZACIÓN:</b>					<b>109</b>

No.	No. de orden	CCC	Municipio	Departamento	Actividad Reportada
-----	--------------	-----	-----------	--------------	---------------------



Licda. Sandra Lorena Muñoz Álvarez  
Servicios Profesionales para la Emisión de Dictámenes Jurídicos  
Licenciada en Ciencias Jurídicas y Sociales  
Abogada y Notaria

Revisado, avalado y aprobado para pago por:



Licda. Loida Mara Liceth Nolasco Sandoval de Marchena  
Analista Profesional de Control de Calidad del Análisis Jurídico

ANEXO AL INFORME DE ACTIVIDADES					
Contrato No.		RIC-R-029-0055-2026			
Nombre del Servicio:		SERVICIOS PROFESIONALES PARA LA EMISIÓN DE DICTÁMENES JURÍDICOS			
Descripción de entrega de productos consiste:		Se hace constar previa revisión y constatación de la existencia de ciento veintiún (121) expedientes catastrales de los cuales se realizó ciento quince (115) Dictámenes Jurídicos y Proyecto(s) de Declaración de Predio Catastrado; y, seis (6) Dictámenes Jurídicos y Proyecto(s) de Declaración de Predio Catastrado por actualización.			
Anexo correspondiente al mes de:		Marzo de 2026			
Nombre del Contratista:		Licda. Sandra Lorena Muñoz Alvarez			
No.	No. de orden	CCC	Municipio	Departamento	Actividad Reportada
1	1	03-09-01-03209	Santa Lucia Milpas Altas	SACATEPÉQUEZ	Dictamen Jurídico y Proyecto de Declaración de Predio Catastrado.
2	2	17-13-11-02823	Las Cruces	PETÉN	Dictamen Jurídico y Proyecto de Declaración de Predio Catastrado.
3	3	17-13-11-02889	Las Cruces	PETÉN	Dictamen Jurídico y Proyecto de Declaración de Predio Catastrado.
4	4	17-13-11-03003	Las Cruces	PETÉN	Dictamen Jurídico y Proyecto de Declaración de Predio Catastrado.
5	5	17-13-19-01722	Las Cruces	PETÉN	Dictamen Jurídico y Proyecto de Declaración de Predio Catastrado.
6	6	17-13-19-01846	Las Cruces	PETÉN	Dictamen Jurídico y Proyecto de Declaración de Predio Catastrado.
7	7	18-04-07-22275	Morales	IZABAL	Dictamen Jurídico y Proyecto de Declaración de Predio Catastrado.
8	8	18-04-04-00132	Morales	IZABAL	Dictamen Jurídico y Proyecto de Declaración de Predio Catastrado.
9	9	18-04-04-00133	Morales	IZABAL	Dictamen Jurídico y Proyecto de Declaración de Predio Catastrado.
10	10	18-04-04-00138	Morales	IZABAL	Dictamen Jurídico y Proyecto de Declaración de Predio Catastrado.
11	11	18-04-04-00271	Morales	IZABAL	Dictamen Jurídico y Proyecto de Declaración de Predio Catastrado.
12	12	18-04-04-00273	Morales	IZABAL	Dictamen Jurídico y Proyecto de Declaración de Predio Catastrado.
13	13	18-04-04-00280	Morales	IZABAL	Dictamen Jurídico y Proyecto de Declaración de Predio Catastrado.

No.	No. de orden	CCC	Municipio	Departamento	Actividad Reportada
14	14	18-04-04-00284	Morales	IZABAL	Dictamen Jurídico y Proyecto de Declaración de Predio Catastrado.
15	15	18-04-04-00288	Morales	IZABAL	Dictamen Jurídico y Proyecto de Declaración de Predio Catastrado.
16	16	18-04-04-00289	Morales	IZABAL	Dictamen Jurídico y Proyecto de Declaración de Predio Catastrado.
17	17	03-09-01-03208	Santa Lucia Milpas Altas	SACATEPÉQUEZ	Dictamen Jurídico y Proyecto de Declaración de Predio Catastrado.
18	18	03-09-01-03210	Santa Lucia Milpas Altas	SACATEPÉQUEZ	Dictamen Jurídico y Proyecto de Declaración de Predio Catastrado.
19	19	03-09-01-03350	Santa Lucia Milpas Altas	SACATEPÉQUEZ	Dictamen Jurídico y Proyecto de Declaración de Predio Catastrado.
20	20	16-06-02-01801	San Miguel Tucurú	ALTA VERAPAZ	Dictamen Jurídico y Proyecto de Declaración de Predio Catastrado.
21	21	16-06-02-01802	San Miguel Tucurú	ALTA VERAPAZ	Dictamen Jurídico y Proyecto de Declaración de Predio Catastrado.
22	22	16-06-02-01816	San Miguel Tucurú	ALTA VERAPAZ	Dictamen Jurídico y Proyecto de Declaración de Predio Catastrado.
23	23	16-06-02-01799	San Miguel Tucurú	ALTA VERAPAZ	Dictamen Jurídico y Proyecto de Declaración de Predio Catastrado.
24	24	03-09-01-03211	Santa Lucia Milpas Altas	SACATEPÉQUEZ	Dictamen Jurídico y Proyecto de Declaración de Predio Catastrado.
25	25	03-09-01-03212	Santa Lucia Milpas Altas	SACATEPÉQUEZ	Dictamen Jurídico y Proyecto de Declaración de Predio Catastrado.
26	26	03-09-01-03214	Santa Lucia Milpas Altas	SACATEPÉQUEZ	Dictamen Jurídico y Proyecto de Declaración de Predio Catastrado.
27	27	03-09-01-03225	Santa Lucia Milpas Altas	SACATEPÉQUEZ	Dictamen Jurídico y Proyecto de Declaración de Predio Catastrado.
28	28	16-06-02-01820	San Miguel Tucurú	ALTA VERAPAZ	Dictamen Jurídico y Proyecto de Declaración de Predio Catastrado.
29	29	16-06-02-01822	San Miguel Tucurú	ALTA VERAPAZ	Dictamen Jurídico y Proyecto de Declaración de Predio Catastrado.
30	30	16-06-02-01823	San Miguel Tucurú	ALTA VERAPAZ	Dictamen Jurídico y Proyecto de Declaración de Predio Catastrado.
31	31	16-06-02-01824	San Miguel Tucurú	ALTA VERAPAZ	Dictamen Jurídico y Proyecto de Declaración de Predio Catastrado.
32	32	16-06-02-01825	San Miguel Tucurú	ALTA VERAPAZ	Dictamen Jurídico y Proyecto de Declaración de Predio Catastrado.

No.	No. de orden	CCC	Municipio	Departamento	Actividad Reportada
33	33	16-06-02-01808	San Miguel Tucurú	ALTA VERAPAZ	Dictamen Jurídico y Proyecto de Declaración de Predio Catastrado.
34	34	16-06-02-01810	San Miguel Tucurú	ALTA VERAPAZ	Dictamen Jurídico y Proyecto de Declaración de Predio Catastrado.
35	35	16-06-02-01811	San Miguel Tucurú	ALTA VERAPAZ	Dictamen Jurídico y Proyecto de Declaración de Predio Catastrado.
36	36	16-06-02-01806	San Miguel Tucurú	ALTA VERAPAZ	Dictamen Jurídico y Proyecto de Declaración de Predio Catastrado.
37	37	16-06-02-01821	San Miguel Tucurú	ALTA VERAPAZ	Dictamen Jurídico y Proyecto de Declaración de Predio Catastrado.
38	38	03-09-01-03257	Santa Lucia Milpas Altas	SACATEPÉQUEZ	Dictamen Jurídico y Proyecto de Declaración de Predio Catastrado.
39	39	16-06-02-01282	San Miguel Tucurú	ALTA VERAPAZ	Dictamen Jurídico y Proyecto de Declaración de Predio Catastrado.
40	40	16-06-02-01410	San Miguel Tucurú	ALTA VERAPAZ	Dictamen Jurídico y Proyecto de Declaración de Predio Catastrado.
41	41	16-06-02-01411	San Miguel Tucurú	ALTA VERAPAZ	Dictamen Jurídico y Proyecto de Declaración de Predio Catastrado.
42	42	16-06-02-01412	San Miguel Tucurú	ALTA VERAPAZ	Dictamen Jurídico y Proyecto de Declaración de Predio Catastrado.
43	43	16-06-02-01548	San Miguel Tucurú	ALTA VERAPAZ	Dictamen Jurídico y Proyecto de Declaración de Predio Catastrado.
44	44	16-06-02-01706	San Miguel Tucurú	ALTA VERAPAZ	Dictamen Jurídico y Proyecto de Declaración de Predio Catastrado.
45	45	16-06-02-01797	San Miguel Tucurú	ALTA VERAPAZ	Dictamen Jurídico y Proyecto de Declaración de Predio Catastrado.
46	46	16-06-02-01796	San Miguel Tucurú	ALTA VERAPAZ	Dictamen Jurídico y Proyecto de Declaración de Predio Catastrado.
47	47	15-06-02-01948	El Chol	BAJA VERAPAZ	Dictamen Jurídico y Proyecto de Declaración de Predio Catastrado.
48	48	17-13-11-03154	Las Cruces	PETÉN	Dictamen Jurídico y Proyecto de Declaración de Predio Catastrado.
49	49	16-06-02-07938	San Miguel Tucurú	ALTA VERAPAZ	Dictamen Jurídico y Proyecto de Declaración de Predio Catastrado.
50	50	16-06-02-07939	San Miguel Tucurú	ALTA VERAPAZ	Dictamen Jurídico y Proyecto de Declaración de Predio Catastrado.
51	51	18-04-04-00592	Morales	IZABAL	Dictamen Jurídico y Proyecto de Declaración de Predio Catastrado.

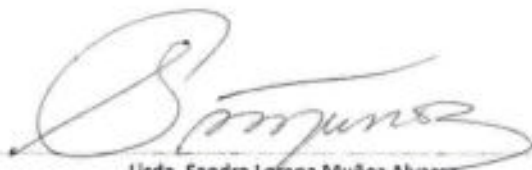
No.	No. de orden	CCC	Municipio	Departamento	Actividad Reportada
52	52	18-04-04-00596	Morales	IZABAL	Dictamen Jurídico y Proyecto de Declaración de Predio Catastrado.
53	53	18-04-04-00598	Morales	IZABAL	Dictamen Jurídico y Proyecto de Declaración de Predio Catastrado.
54	54	15-06-01-00070	El Chol	BAJA VERAPAZ	Dictamen Jurídico y Proyecto de Declaración de Predio Catastrado.
55	55	15-06-01-00079	El Chol	BAJA VERAPAZ	Dictamen Jurídico y Proyecto de Declaración de Predio Catastrado.
56	56	15-06-02-00820	El Chol	BAJA VERAPAZ	Dictamen Jurídico y Proyecto de Declaración de Predio Catastrado.
57	57	15-06-01-00081	El Chol	BAJA VERAPAZ	Dictamen Jurídico y Proyecto de Declaración de Predio Catastrado.
58	58	15-06-02-01854	El Chol	BAJA VERAPAZ	Dictamen Jurídico y Proyecto de Declaración de Predio Catastrado.
59	59	15-06-02-01885	El Chol	BAJA VERAPAZ	Dictamen Jurídico y Proyecto de Declaración de Predio Catastrado.
60	60	15-06-02-01905	El Chol	BAJA VERAPAZ	Dictamen Jurídico y Proyecto de Declaración de Predio Catastrado.
61	61	15-06-02-01906	El Chol	BAJA VERAPAZ	Dictamen Jurídico y Proyecto de Declaración de Predio Catastrado.
62	62	15-06-02-01909	El Chol	BAJA VERAPAZ	Dictamen Jurídico y Proyecto de Declaración de Predio Catastrado.
63	63	15-06-02-01938	El Chol	BAJA VERAPAZ	Dictamen Jurídico y Proyecto de Declaración de Predio Catastrado.
64	64	15-06-02-02161	El Chol	BAJA VERAPAZ	Dictamen Jurídico y Proyecto de Declaración de Predio Catastrado.
65	65	16-06-02-07592	San Miguel Tucurú	ALTA VERAPAZ	Dictamen Jurídico y Proyecto de Declaración de Predio Catastrado.
66	66	16-06-02-07593	San Miguel Tucurú	ALTA VERAPAZ	Dictamen Jurídico y Proyecto de Declaración de Predio Catastrado.
67	67	17-01-03-00044	Flores	PETÉN	Dictamen Jurídico y Proyecto de Declaración de Predio Catastrado.
68	68	15-06-01-00078	El Chol	BAJA VERAPAZ	Dictamen Jurídico y Proyecto de Declaración de Predio Catastrado.
69	69	16-06-02-07934	San Miguel Tucurú	ALTA VERAPAZ	Dictamen Jurídico y Proyecto de Declaración de Predio Catastrado.
70	70	16-06-02-07935	San Miguel Tucurú	ALTA VERAPAZ	Dictamen Jurídico y Proyecto de Declaración de Predio Catastrado.

No.	No. de orden	CCC	Municipio	Departamento	Actividad Reportada
71	71	16-06-02-07936	San Miguel Tucurú	ALTA VERAPAZ	Dictamen Jurídico y Proyecto de Declaración de Predio Catastrado.
72	72	16-06-02-07937	San Miguel Tucurú	ALTA VERAPAZ	Dictamen Jurídico y Proyecto de Declaración de Predio Catastrado.
73	73	17-13-11-03206	Las Cruces	PETEN	Dictamen Jurídico y Proyecto de Declaración de Predio Catastrado.
74	74	17-13-11-03585	Las Cruces	PETÉN	Dictamen Jurídico y Proyecto de Declaración de Predio Catastrado.
75	75	18-04-04-00597	Morales	IZABAL	Dictamen Jurídico y Proyecto de Declaración de Predio Catastrado.
76	76	18-04-04-00589	Morales	IZABAL	Dictamen Jurídico y Proyecto de Declaración de Predio Catastrado.
77	77	18-04-04-00590	Morales	IZABAL	Dictamen Jurídico y Proyecto de Declaración de Predio Catastrado.
78	78	16-06-02-07940	San Miguel Tucurú	ALTA VERAPAZ	Dictamen Jurídico y Proyecto de Declaración de Predio Catastrado.
79	79	16-06-02-01705	San Miguel Tucurú	ALTA VERAPAZ	Dictamen Jurídico y Proyecto de Declaración de Predio Catastrado.
80	80	17-13-11-03899	Las Cruces	PETÉN	Dictamen Jurídico y Proyecto de Declaración de Predio Catastrado.
81	81	16-06-02-07594	San Miguel Tucurú	ALTA VERAPAZ	Dictamen Jurídico y Proyecto de Declaración de Predio Catastrado.
82	82	16-06-02-07595	San Miguel Tucurú	ALTA VERAPAZ	Dictamen Jurídico y Proyecto de Declaración de Predio Catastrado.
83	83	18-04-04-00591	Morales	IZABAL	Dictamen Jurídico y Proyecto de Declaración de Predio Catastrado.
84	84	18-04-04-00595	Morales	IZABAL	Dictamen Jurídico y Proyecto de Declaración de Predio Catastrado.
85	85	16-06-02-07596	San Miguel Tucurú	ALTA VERAPAZ	Dictamen Jurídico y Proyecto de Declaración de Predio Catastrado.
86	86	16-06-02-07597	San Miguel Tucurú	ALTA VERAPAZ	Dictamen Jurídico y Proyecto de Declaración de Predio Catastrado.
87	87	16-06-02-07600	San Miguel Tucurú	ALTA VERAPAZ	Dictamen Jurídico y Proyecto de Declaración de Predio Catastrado.
88	88	16-06-02-07602	San Miguel Tucurú	ALTA VERAPAZ	Dictamen Jurídico y Proyecto de Declaración de Predio Catastrado.
89	89	16-06-02-07603	San Miguel Tucurú	ALTA VERAPAZ	Dictamen Jurídico y Proyecto de Declaración de Predio Catastrado.

No.	No. de orden	CCC	Municipio	Departamento	Actividad Reportada
90	90	15-06-02-01963	El Chol	BAJA VERAPAZ	Dictamen Jurídico y Proyecto de Declaración de Predio Catastrado.
91	91	15-06-02-01973	El Chol	BAJA VERAPAZ	Dictamen Jurídico y Proyecto de Declaración de Predio Catastrado.
92	92	15-06-02-01975	El Chol	BAJA VERAPAZ	Dictamen Jurídico y Proyecto de Declaración de Predio Catastrado.
93	93	15-06-02-01999	El Chol	BAJA VERAPAZ	Dictamen Jurídico y Proyecto de Declaración de Predio Catastrado.
94	94	15-06-02-02174	El Chol	BAJA VERAPAZ	Dictamen Jurídico y Proyecto de Declaración de Predio Catastrado.
95	95	15-06-02-02180	El Chol	BAJA VERAPAZ	Dictamen Jurídico y Proyecto de Declaración de Predio Catastrado.
96	96	15-06-02-02186	El Chol	BAJA VERAPAZ	Dictamen Jurídico y Proyecto de Declaración de Predio Catastrado.
97	97	15-06-02-02188	El Chol	BAJA VERAPAZ	Dictamen Jurídico y Proyecto de Declaración de Predio Catastrado.
98	98	15-06-02-02190	El Chol	BAJA VERAPAZ	Dictamen Jurídico y Proyecto de Declaración de Predio Catastrado.
99	99	18-04-07-21554	Morales	IZABAL .	Dictamen Jurídico y Proyecto de Declaración de Predio Catastrado.
100	100	03-09-02-00010	Santa Lucia Milpas Altas	SACATEPÉQUEZ	Dictamen Jurídico y Proyecto de Declaración de Predio Catastrado.
101	101	03-09-02-00100	Santa Lucia Milpas Altas	SACATEPÉQUEZ	Dictamen Jurídico y Proyecto de Declaración de Predio Catastrado.
102	102	03-09-02-00103	Santa Lucia Milpas Altas	SACATEPÉQUEZ	Dictamen Jurídico y Proyecto de Declaración de Predio Catastrado.
103	103	03-09-02-00119	Santa Lucia Milpas Altas	SACATEPÉQUEZ	Dictamen Jurídico y Proyecto de Declaración de Predio Catastrado.
104	104	16-06-04-00254	San Miguel Tucurú	ALTA VERAPAZ	Dictamen Jurídico y Proyecto de Declaración de Predio Catastrado.
105	105	16-06-04-00790	San Miguel Tucurú	ALTA VERAPAZ	Dictamen Jurídico y Proyecto de Declaración de Predio Catastrado.
106	106	16-06-04-00799	San Miguel Tucurú	ALTA VERAPAZ	Dictamen Jurídico y Proyecto de Declaración de Predio Catastrado.
107	107	16-06-04-01177	San Miguel Tucurú	ALTA VERAPAZ	Dictamen Jurídico y Proyecto de Declaración de Predio Catastrado.
108	108	16-06-04-01190	San Miguel Tucurú	ALTA VERAPAZ	Dictamen Jurídico y Proyecto de Declaración de Predio Catastrado.

No.	No. de orden	CCC	Municipio	Departamento	Actividad Reportada
109	109	18-04-07-07313	Morales	IZABAL	Dictamen Jurídico y Proyecto de Declaración de Predio Catastrado.
110	110	03-09-02-00118	Santa Lucia Milpas Altas	SACATEPÉQUEZ	Dictamen Jurídico y Proyecto de Declaración de Predio Catastrado.
111	111	03-09-02-00116	Santa Lucia Milpas Altas	SACATEPÉQUEZ	Dictamen Jurídico y Proyecto de Declaración de Predio Catastrado.
112	112	03-09-02-00012	Santa Lucia Milpas Altas	SACATEPÉQUEZ	Dictamen Jurídico y Proyecto de Declaración de Predio Catastrado.
113	113	03-09-01-00041	Santa Lucia Milpas Altas	SACATEPÉQUEZ	Dictamen Jurídico y Proyecto de Declaración de Predio Catastrado.
114	114	16-06-02-00135	San Miguel Tucurú	ALTA VERAPAZ	Dictamen Jurídico y Proyecto de Declaración de Predio Catastrado.
115	115	18-04-07-02856	Morales	IZABAL	Dictamen Jurídico y Proyecto de Declaración de Predio Catastrado.
<b>TOTAL DICTAMEN JURIDICO Y PROYECTO DE DECLARACION DE PREDIO CATASTRADO:</b>					<b>115</b>
116	1	16-06-03-03847	San Miguel Tucurú	ALTA VERAPAZ	Dictamen Jurídico y Proyecto de Declaración de Predio Catastrado por actualización
117	2	16-06-04-01168	San Miguel Tucurú	ALTA VERAPAZ	Dictamen Jurídico y Proyecto de Declaración de Predio Catastrado por actualización
118	3	16-06-04-05548	San Miguel Tucurú	ALTA VERAPAZ	Dictamen Jurídico y Proyecto de Declaración de Predio Catastrado por actualización
119	4	20-04-02-02665	Jocotán	CHIQUMULA	Dictamen Jurídico y Proyecto de Declaración de Predio Catastrado por actualización
120	5	17-01-01-02291	Flores	PETÉN	Dictamen Jurídico y Proyecto de Declaración de Predio Catastrado por actualización
121	6	16-06-04-00026	San Miguel Tucurú	ALTA VERAPAZ	Dictamen Jurídico y Proyecto de Declaración de Predio Catastrado por actualización
<b>TOTAL DICTAMEN JURIDICO Y PROYECTO DE DECLARACION POR ACTUALIZACIÓN:</b>					<b>6</b>
<b>TOTAL DICTAMEN JURIDICO Y PROYECTO DE DECLARACION NUEVOS Y/O POR ACTUALIZACIÓN:</b>					<b>121</b>

No.	No. de orden	CCC	Municipio	Departamento	Actividad Reportada
-----	--------------	-----	-----------	--------------	---------------------



Licda. Sandra Lorena Muñoz Álvarez  
Servicios Profesionales para la Emisión de Dictámenes Jurídicos  
Licenciada en Ciencias Jurídicas y Sociales  
Abogada y Notaria

Revisado, avalado y aprobado para pago por:



Licda. Licda. Loida Mara Lizeth Nolasco Sandoval de Marchena  
Analista Profesional de Control de Calidad del Análisis Jurídico

**REGISTRO DE INFORMACIÓN CATASTRAL DE GUATEMALA  
INFORME MENSUAL DE ACTIVIDADES**

<b>RENGLÓN PRESUPUESTARIO 029 "OTRAS REMUNERACIONES DEL PERSONAL TEMPORAL"</b>	
<b>Nombre del Contratista:</b> Melvin Alejandro Portillo Gómez	<b>No. De Contrato:</b> RIC-R-029-0056-2026
<b>Nombre del Servicio:</b> Servicios Técnicos para apoyar a la Gerencia Jurídica del Proceso Catastral	<b>Gerencia:</b> Gerencia Jurídica del Proceso Catastral
<b>Proyecto:</b> Registro de Información Catastral de Guatemala (RIC)	<b>Informe correspondiente al mes de:</b> Marzo de 2026.


1. Seguimiento a las actividades de Digitación de la Ficha de Investigación de Derechos Reales -FIDR-, correspondiente a cada finca que el supervisor me asignó. ver resultados en anexo.
2. Realice la Investigación Registral, Recopilación, asociación de imágenes, y, objeto de investigación, conforme identificación registral de las fincas asignadas.
3. Realice consultas en el sistema a distancia del Registro General de la propiedad de las fincas que me fueron asignadas, a fin de realizar el acopio de la documentación digital de soporte de las inscripciones.

FIRMA: \_\_\_\_\_

Melvin Alejandro Portillo Gómez  
Servicios Técnicos para apoyar a la  
Gerencia Jurídica del Proceso Catastral

Vo.Bo.: \_\_\_\_\_

Erick Axel Rodolfo Bremer Mancilla  
Supervisor de Recopilación y Digitación de  
Información Registral  
Gerencia Jurídica del Proceso Catastral



**ANEXO AL INFORME DE ACTIVIDADES****Contrato No.:** RIC-R-029-0056-2026**Nombre del Servicio:** SERVICIOS TÉCNICOS PARA APOYAR A LA GERENCIA JURÍDICA DEL PROCESO CATASTRAL**Actividad:** El suscrito hace constar de la existencia de sesenta (60) Formularios proporcionados por la Base de datos del RIC con Recopilación, asociación de imágenes y, digitalización de la Información Registral.**Nombre del Contratista:** Melvin Alejandro Portillo Gómez**Anexo correspondiente al mes de :** Marzo 2026

No.	Identificación Registral	Municipio	Departamento	Actividad Reportada
1	3032-32-347E-9	San Luis	Petén	Recopilación, asociación de imágenes y, digitalización de la Información Registral.
2	8385-385-337E-9	San Luis	Petén	Recopilación, asociación de imágenes y, digitalización de la Información Registral.
3	8406-406-357E-9	San Luis	Petén	Recopilación, asociación de imágenes y, digitalización de la Información Registral.
4	8428-428-337E-9	San Luis	Petén	Recopilación, asociación de imágenes y, digitalización de la Información Registral.
5	8430-430-337E-9	San Luis	Petén	Recopilación, asociación de imágenes y, digitalización de la Información Registral.
6	8430-430-357E-9	San Luis	Petén	Recopilación, asociación de imágenes y, digitalización de la Información Registral.
7	8451-451-357E-9	San Luis	Petén	Recopilación, asociación de imágenes y, digitalización de la Información Registral.
8	8455-455-357E-9	San Luis	Petén	Recopilación, asociación de imágenes y, digitalización de la Información Registral.
9	8466-466-357E-9	San Luis	Petén	Recopilación, asociación de imágenes y, digitalización de la Información Registral.

No.	Identificación Registral	Municipio	Departamento	Actividad Reportada
10	8467-467-357E-9	San Luis	Petén	Recopilación, asociación de imágenes y, digitalización de la Información Registral.
11	8468-468-357E-9	San Luis	Petén	Recopilación, asociación de imágenes y, digitalización de la Información Registral.
12	8472-472-337E-9	San Luis	Petén	Recopilación, asociación de imágenes y, digitalización de la Información Registral.
13	8497-497-357E-9	San Luis	Petén	Recopilación, asociación de imágenes y, digitalización de la Información Registral.
14	8543-43-338E-9	San Luis	Petén	Recopilación, asociación de imágenes y, digitalización de la Información Registral.
15	8555-55-338E-9	San Luis	Petén	Recopilación, asociación de imágenes y, digitalización de la Información Registral.
16	8574-74-338E-9	San Luis	Petén	Recopilación, asociación de imágenes y, digitalización de la Información Registral.
17	8582-82-338E-9	San Luis	Petén	Recopilación, asociación de imágenes y, digitalización de la Información Registral.
18	8587-87-358E-9	San Luis	Petén	Recopilación, asociación de imágenes y, digitalización de la Información Registral.
19	8595-95-338E-9	San Luis	Petén	Recopilación, asociación de imágenes y, digitalización de la Información Registral.
20	8597-97-338E-9	San Luis	Petén	Recopilación, asociación de imágenes y, digitalización de la Información Registral.
21	8598-98-338E-9	San Luis	Petén	Recopilación, asociación de imágenes y, digitalización de la Información Registral.
22	8599-99-338E-9	San Luis	Petén	Recopilación, asociación de imágenes y, digitalización de la Información Registral.

No.	Identificación Registral	Municipio	Departamento	Actividad Reportada
23	8738-238-338E-9	San Luis	Petén	Recopilación, asociación de imágenes y, digitalización de la Información Registral.
24	8942-442-338E-9	San Luis	Petén	Recopilación, asociación de imágenes y, digitalización de la Información Registral.
25	8959-459-338E-9	San Luis	Petén	Recopilación, asociación de imágenes y, digitalización de la Información Registral.
26	8985-485-358E-9	San Luis	Petén	Recopilación, asociación de imágenes y, digitalización de la Información Registral.
27	8999-499-358E-9	San Luis	Petén	Recopilación, asociación de imágenes y, digitalización de la Información Registral.
28	9002-2-359E-9	San Luis	Petén	Recopilación, asociación de imágenes y, digitalización de la Información Registral.
29	9008-8-359E-9	San Luis	Petén	Recopilación, asociación de imágenes y, digitalización de la Información Registral.
30	9012-12-359E-9	San Luis	Petén	Recopilación, asociación de imágenes y, digitalización de la Información Registral.
31	9016-16-359E-9	San Luis	Petén	Recopilación, asociación de imágenes y, digitalización de la Información Registral.
32	9023-23-359E-9	San Luis	Petén	Recopilación, asociación de imágenes y, digitalización de la Información Registral.
33	9040-40-359E-9	San Luis	Petén	Recopilación, asociación de imágenes y, digitalización de la Información Registral.
34	9078-78-359E-9	San Luis	Petén	Recopilación, asociación de imágenes y, digitalización de la Información Registral.
35	9091-91-359E-9	San Luis	Petén	Recopilación, asociación de imágenes y, digitalización de la Información Registral.

No.	Identificación Registral	Municipio	Departamento	Actividad Reportada
36	9092-92-359E-9	San Luis	Petén	Recopilación, asociación de imágenes y, digitalización de la Información Registral.
37	9151-151-359E-9	San Luis	Petén	Recopilación, asociación de imágenes y, digitalización de la Información Registral.
38	9192-192-339E-9	San Luis	Petén	Recopilación, asociación de imágenes y, digitalización de la Información Registral.
39	9235-235-359E-9	San Luis	Petén	Recopilación, asociación de imágenes y, digitalización de la Información Registral.
40	9238-238-339E-9	San Luis	Petén	Recopilación, asociación de imágenes y, digitalización de la Información Registral.
41	9287-287-339E-9	Poptún	Petén	Recopilación, asociación de imágenes y, digitalización de la Información Registral.
42	9297-297-359E-9	Poptún	Petén	Recopilación, asociación de imágenes y, digitalización de la Información Registral.
43	9298-298-339E-9	Poptún	Petén	Recopilación, asociación de imágenes y, digitalización de la Información Registral.
44	9299-299-339E-9	Poptún	Petén	Recopilación, asociación de imágenes y, digitalización de la Información Registral.
45	9300-300-339E-9	Poptún	Petén	Recopilación, asociación de imágenes y, digitalización de la Información Registral.
46	9306-306-339E-9	Poptún	Petén	Recopilación, asociación de imágenes y, digitalización de la Información Registral.
47	9306-306-359E-9	Poptún	Petén	Recopilación, asociación de imágenes y, digitalización de la Información Registral.
48	9312-312-339E-9	Poptún	Petén	Recopilación, asociación de imágenes y, digitalización de la Información Registral.

No.	Identificación Registral	Municipio	Departamento	Actividad Reportada
49	9314-314-339E-9	Poptún	Petén	Recopilación, asociación de imágenes y, digitalización de la Información Registral.
50	9402-402-359E-9	San Luis	Petén	Recopilación, asociación de imágenes y, digitalización de la Información Registral.
51	9435-435-359E-9	San Luis	Petén	Recopilación, asociación de imágenes y, digitalización de la Información Registral.
52	9438-438-359E-9	San Luis	Petén	Recopilación, asociación de imágenes y, digitalización de la Información Registral.
53	9470-470-359E-9	San Luis	Petén	Recopilación, asociación de imágenes y, digitalización de la Información Registral.
54	9516-16-340E-9	San Luis	Petén	Recopilación, asociación de imágenes y, digitalización de la Información Registral.
55	9524-24-360E-9	San Luis	Petén	Recopilación, asociación de imágenes y, digitalización de la Información Registral.
56	9543-43-360E-9	San Luis	Petén	Recopilación, asociación de imágenes y, digitalización de la Información Registral.
57	9546-46-360E-9	San Luis	Petén	Recopilación, asociación de imágenes y, digitalización de la Información Registral.
58	9548-48-360E-9	San Luis	Petén	Recopilación, asociación de imágenes y, digitalización de la Información Registral.
59	9552-52-360E-9	San Luis	Petén	Recopilación, asociación de imágenes y, digitalización de la Información Registral.
60	9557-57-360E-9	San Luis	Petén	Recopilación, asociación de imágenes y, digitalización de la Información Registral.
Recopilación, asociación de imágenes y, digitalización de la Información Registral.				60
<b>TOTAL</b>				<b>60</b>

No.	Identificación Registral	Municipio	Departamento	Actividad Reportada
-----	--------------------------	-----------	--------------	---------------------



**Melvin Alejandro Portillo Gómez**  
Servicios Técnicos para apoyar a la Gerencia Jurídica del Proceso Catastral

Revisado, avalado y certificado para pago por:



**Erick Axel Rodolfo Bremer Mancilla**  
Supervisor de Recopilación y  
Digitación de Información Registral  
Gerencia Jurídica del Proceso Catastral

**REGISTRO DE INFORMACIÓN CATASTRAL DE GUATEMALA  
INFORME FINAL DE ACTIVIDADES**

REGLÓN PRESUPUESTARIO 029 "OTRAS REMUNERACIONES DEL PERSONAL TEMPORAL"	
<b>NOMBRE DEL CONTRATISTA:</b> Melvin Alejandro Portillo Gómez	<b>No. De Contrato:</b> RIC-R-029-0056-2026
<b>NOMBRE DEL SERVICIO:</b> Servicios Técnicos para apoyar a la Gerencia Jurídica del Proceso Catastral.	<b>Gerencia:</b> Gerencia Jurídica del Proceso Catastral
<b>PROYECTO:</b> Registro de Información Catastral de Guatemala	<b>Plazo del Contrato correspondiente al mes de:</b> Enero a Marzo de 2026

LISTADO DE ACTIVIDADES SEGÚN TDR DEL CONTRATO SUSCRITO	RESULTADOS OBTENIDOS
a) Realizar la recopilación y digitación de información registral nueva o por actualización.	Realice el procedimiento de investigación, recopilación, y digitación de información registral y asociación de imágenes de respaldo de los derechos reales de ciento cuarenta (140) Ficha(s) de Investigación de Derechos Reales-FIDR- nuevas y/o por actualización.
b) Digitalizar la información en el formulario facilitado por la Base de datos del RIC	Realicé la digitalización de la información en el formulario facilitado por la base de datos del RIC
c) Realizar otras actividades asignadas por el supervisor del servicio.	El supervisor designado no me asignó actividades distintas a las indicadas en casilla anterior.

REGISTRO DE INFORMACIÓN CATASTRAL DE GUATEMALA RESUMEN DE RESULTADOS CUANTIFICADOS MENSUALMENTE					
Orden	Actividades	ENERO	Febrero	Marzo	Total
a)	Realizar la recopilación y digitación de información registral nueva o por actualización.	40	40	60	140
b)	Digitalizar la información en el formulario facilitado por la Base de datos del RIC				
c)	Realizar otras actividades asignadas por el supervisor del servicio.	0	0	0	0
<b>Total de Productos o Resultados</b>		<b>40</b>	<b>40</b>	<b>60</b>	<b>140</b>

	
<p>FIRMA: Melvin Alejandro Portillo Gómez Servicios Técnicos para apoyar a la Gerencia Jurídica del Proceso Catastral</p>	<p>Vo. Bo. Erick Axel Rodolfo Bremer Mancilla Supervisor de Recopilación y Digitación de Información Registral Gerencia Jurídica del Proceso Catastral</p>
 <p>Vo. Bo. Lic. M.Sc. Juan Carlos López Taracena Gerente Jurídico a.l. Gerencia Jurídica del Proceso Catastral</p>	 <p>Aprobado: Lic. Jorge Mario Ramos Galindo Coordinador de Recursos Humanos Coordinación de Recursos Humanos REGISTRO DE INFORMACIÓN CATASTRAL DE GUATEMALA</p> 

**Guatemala 31 de marzo de 2026.**

**Licenciado**

**Jorge Mario Ramos Galindo**

Coordinador de Recursos Humanos  
Registro de Información Catastral de Guatemala  
Presente.

Estimado Lic. Ramos:

Me es grato dirigirme a usted con el propósito de extender la presente **CARTA DE ACEPTACIÓN** del resultado final de la prestación del servicio contratado.

En virtud del párrafo anterior me permito informar que, según el plazo de Vigencia del Contrato No. **RIC-R-029-0056-2026** del contratista: **MELVIN ALEJANDRO PORTILLO GÓMEZ** quien prestó sus Servicios **Técnicos**. Recibí a entera satisfacción los Servicios o Productos establecidos en dicho contrato, por lo tanto, confirmo el cumplimiento de las actividades asignadas en su contratación.

Sin otro particular me suscribo de usted.

Atentamente.



**Lic. M.Sc. Juan Carlos López Taracena**  
**Gerente Jurídico a. i.**  
**Gerencia Jurídica del Proceso Catastral**

**Guatemala 31 de marzo de 2026.**

**Licenciado**

**Jorge Mario Ramos Galindo**

Coordinador de Recursos Humanos  
Registro de Información Catastral de Guatemala  
Presente.

Estimado Lic. Ramos:

Me es grato dirigirme a usted con el propósito de extender la presente **CARTA DE ACEPTACIÓN** del resultado final de la prestación del servicio contratado.

En virtud del párrafo anterior me permito informar que, según el plazo de Vigencia del Contrato No. **RIC-R-029-0056-2026** del contratista: **MELVIN ALEJANDRO PORTILLO GÓMEZ** quien prestó sus Servicios **Técnicos**. Recibí a entera satisfacción los Servicios o Productos establecidos en dicho contrato, por lo tanto, confirmo el cumplimiento de las actividades asignadas en su contratación.

Sin embargo, se hace la aclaración que no se efectuaron algunas actividades establecidas en los términos de referencia, por no ser requeridas en el cumplimiento de las mismas.

Sin otro particular me suscribo de usted.

Atentamente.



**Lic. M.Sc. Juan Carlos López Taraceña**  
**Gerente Jurídico a. i.**  
**Gerencia Jurídica del Proceso Catastral**

ANEXO AL INFORME DE ACTIVIDADES				
Contrato No.:		RIC-R-029-0056-2026		
Nombre del Servicio:		SERVICIOS TÉCNICOS PARA APOYAR A LA GERENCIA JURÍDICA DEL PROCESO CATASTRAL		
Actividad:		El suscrito hace constar de la existencia de cuarenta (40) Formularios proporcionados por la Base de datos del RIC con Recopilación, asociación de imágenes y, digitalización de la Información Registral.		
Nombre del Contratista:		Melvin Alejandro Portillo Gómez		
Anexo correspondiente al mes de :		Enero 2026		
No.	Identificación Registral	Municipio	Departamento	Actividad Reportada
1	4900-400-350E-9	Poptún	Petén	Recopilación, asociación de imágenes y, digitalización de la Información Registral.
2	4937-437-350E-9	Poptún	Petén	Recopilación, asociación de imágenes y, digitalización de la Información Registral.
3	4951-451-350E-9	Poptún	Petén	Recopilación, asociación de imágenes y, digitalización de la Información Registral.
4	4954-454-350E-9	Poptún	Petén	Recopilación, asociación de imágenes y, digitalización de la Información Registral.
5	5023-23-351E-9	Poptún	Petén	Recopilación, asociación de imágenes y, digitalización de la Información Registral.
6	5152-152-351E-9	Poptún	Petén	Recopilación, asociación de imágenes y, digitalización de la Información Registral.
7	5153-153-351E-9	Poptún	Petén	Recopilación, asociación de imágenes y, digitalización de la Información Registral.
8	5154-154-351E-9	Poptún	Petén	Recopilación, asociación de imágenes y, digitalización de la Información Registral.
9	5192-192-351E-9	Poptún	Petén	Recopilación, asociación de imágenes y, digitalización de la Información Registral.
10	5238-238-351E-9	Poptún	Petén	Recopilación, asociación de imágenes y, digitalización de la Información Registral.
11	5249-249-351E-9	Poptún	Petén	Recopilación, asociación de imágenes y, digitalización de la Información Registral.

No.	Identificación Registral	Municipio	Departamento	Actividad Reportada
12	5250-250-351E-9	Poptún	Petén	Recopilación, asociación de imágenes y, digitalización de la Información Registral.
13	5251-251-351E-9	Poptún	Petén	Recopilación, asociación de imágenes y, digitalización de la Información Registral.
14	5252-252-351E-9	Poptún	Petén	Recopilación, asociación de imágenes y, digitalización de la Información Registral.
15	5290-290-351E-9	Poptún	Petén	Recopilación, asociación de imágenes y, digitalización de la Información Registral.
16	5297-297-351E-9	Poptún	Petén	Recopilación, asociación de imágenes y, digitalización de la Información Registral.
17	5298-298-351E-9	Poptún	Petén	Recopilación, asociación de imágenes y, digitalización de la Información Registral.
18	5337-337-351E-9	Poptún	Petén	Recopilación, asociación de imágenes y, digitalización de la Información Registral.
19	5338-338-351E-9	Poptún	Petén	Recopilación, asociación de imágenes y, digitalización de la Información Registral.
20	5339-339-351E-9	Poptún	Petén	Recopilación, asociación de imágenes y, digitalización de la Información Registral.
21	5340-340-351E-9	Poptún	Petén	Recopilación, asociación de imágenes y, digitalización de la Información Registral.
22	5341-341-351E-9	Poptún	Petén	Recopilación, asociación de imágenes y, digitalización de la Información Registral.
23	5343-343-351E-9	Poptún	Petén	Recopilación, asociación de imágenes y, digitalización de la Información Registral.
24	5369-369-351E-9	Poptún	Petén	Recopilación, asociación de imágenes y, digitalización de la Información Registral.
25	5703-203-352E-9	Poptún	Petén	Recopilación, asociación de imágenes y, digitalización de la Información Registral.
26	5710-210-352E-9	Poptún	Petén	Recopilación, asociación de imágenes y, digitalización de la Información Registral.

No.	Identificación Registral	Municipio	Departamento	Actividad Reportada
27	5721-221-352E-9	Poptún	Petén	Recopilación, asociación de imágenes y, digitalización de la Información Registral.
28	6937-437-354E-9	Poptún	Petén	Recopilación, asociación de imágenes y, digitalización de la Información Registral.
29	7168-168-355E-9	Poptún	Petén	Recopilación, asociación de imágenes y, digitalización de la Información Registral.
30	7177-177-335E-9	Poptún	Petén	Recopilación, asociación de imágenes y, digitalización de la Información Registral.
31	7178-178-355E-9	Poptún	Petén	Recopilación, asociación de imágenes y, digitalización de la Información Registral.
32	7208-208-355E-9	Poptún	Petén	Recopilación, asociación de imágenes y, digitalización de la Información Registral.
33	7604-104-336E-9	Poptún	Petén	Recopilación, asociación de imágenes y, digitalización de la Información Registral.
34	7605-105-356E-9	Poptún	Petén	Recopilación, asociación de imágenes y, digitalización de la Información Registral.
35	7980-480-336E-9	Poptún	Petén	Recopilación, asociación de imágenes y, digitalización de la Información Registral.
36	7982-482-336E-9	Poptún	Petén	Recopilación, asociación de imágenes y, digitalización de la Información Registral.
37	7985-485-336E-9	Poptún	Petén	Recopilación, asociación de imágenes y, digitalización de la Información Registral.
38	7986-486-356E-9	Poptún	Petén	Recopilación, asociación de imágenes y, digitalización de la Información Registral.
39	7989-489-356E-9	Poptún	Petén	Recopilación, asociación de imágenes y, digitalización de la Información Registral.
40	8012-12-337E-9	Poptún	Petén	Recopilación, asociación de imágenes y, digitalización de la Información Registral.
Recopilación, asociación de imágenes y, digitalización de la Información Registral.				40
<b>TOTAL</b>				<b>40</b>

No.	Identificación Registral	Municipio	Departamento	Actividad Reportada
-----	--------------------------	-----------	--------------	---------------------



Melvin Alejandro Portillo Gómez  
Servicios Técnicos para apoyar a la Gerencia Jurídica del Proceso Catastral

Revisado, avalado y certificado para pago por:



Erick Axel Rodolfo Bremer Mancilla  
Supervisor de Recopilación y  
Digitación de Información Registral  
Gerencia Jurídica del Proceso Catastral

<b>ANEXO AL INFORME DE ACTIVIDADES</b>				
<b>Contrato No.:</b>		RIC-R-029-0056-2026		
<b>Nombre del Servicio:</b>		SERVICIOS TÉCNICOS PARA APOYAR A LA GERENCIA JURÍDICA DEL PROCESO CATASTRAL		
<b>Actividad:</b>		El suscrito hace constar de la existencia de cuarenta (40) Formularios proporcionados por la Base de datos del RIC con Recopilación, asociación de imágenes y, digitalización de la Información Registral.		
<b>Nombre del Contratista:</b>		Melvin Alejandro Portillo Gómez		
<b>Anexo correspondiente al mes de :</b>		Febrero 2026		
No.	Identificación Registral	Municipio	Departamento	Actividad Reportada
1	5309-309-351E-9	Poptún	Petén	Recopilación, asociación de imágenes y, digitalización de la Información Registral.
2	5334-334-351E-9	Poptún	Petén	Recopilación, asociación de imágenes y, digitalización de la Información Registral.
3	5335-335-351E-9	Poptún	Petén	Recopilación, asociación de imágenes y, digitalización de la Información Registral.
4	5348-348-351E-9	Poptún	Petén	Recopilación, asociación de imágenes y, digitalización de la Información Registral.
5	5366-366-351E-9	Poptún	Petén	Recopilación, asociación de imágenes y, digitalización de la Información Registral.
6	5368-368-351E-9	Poptún	Petén	Recopilación, asociación de imágenes y, digitalización de la Información Registral.
7	5370-370-351E-9	Poptún	Petén	Recopilación, asociación de imágenes y, digitalización de la Información Registral.
8	5384-384-351E-9	Poptún	Petén	Recopilación, asociación de imágenes y, digitalización de la Información Registral.
9	9059-59-339E-9	Poptún	Petén	Recopilación, asociación de imágenes y, digitalización de la Información Registral.
10	9069-69-339E-9	Poptún	Petén	Recopilación, asociación de imágenes y, digitalización de la Información Registral.
11	5212-212-351E-9	Poptún	Petén	Recopilación, asociación de imágenes y, digitalización de la Información Registral.

No.	Identificación Registral	Municipio	Departamento	Actividad Reportada
12	5213-213-351E-9	Poptún	Petén	Recopilación, asociación de imágenes y, digitalización de la Información Registral.
13	5235-235-351E-9	Poptún	Petén	Recopilación, asociación de imágenes y, digitalización de la Información Registral.
14	5236-236-351E-9	Poptún	Petén	Recopilación, asociación de imágenes y, digitalización de la Información Registral.
15	5241-241-351E-9	Poptún	Petén	Recopilación, asociación de imágenes y, digitalización de la Información Registral.
16	5308-308-351E-9	Poptún	Petén	Recopilación, asociación de imágenes y, digitalización de la Información Registral.
17	7474-474-335E-9	Poptún	Petén	Recopilación, asociación de imágenes y, digitalización de la Información Registral.
18	7479-479-335E-9	Poptún	Petén	Recopilación, asociación de imágenes y, digitalización de la Información Registral.
19	7511-11-336E-9	Poptún	Petén	Recopilación, asociación de imágenes y, digitalización de la Información Registral.
20	7512-12-336E-9	Poptún	Petén	Recopilación, asociación de imágenes y, digitalización de la Información Registral.
21	6898-398-354E-9	Poptún	Petén	Recopilación, asociación de imágenes y, digitalización de la Información Registral.
22	6899-399-354E-9	Poptún	Petén	Recopilación, asociación de imágenes y, digitalización de la Información Registral.
23	6926-426-354E-9	Poptún	Petén	Recopilación, asociación de imágenes y, digitalización de la Información Registral.
24	7023-23-355E-9	Poptún	Petén	Recopilación, asociación de imágenes y, digitalización de la Información Registral.
25	7458-458-355E-9	Poptún	Petén	Recopilación, asociación de imágenes y, digitalización de la Información Registral.
26	7460-460-355E-9	Poptún	Petén	Recopilación, asociación de imágenes y, digitalización de la Información Registral.

No.	Identificación Registral	Municipio	Departamento	Actividad Reportada
27	7463-463-355E-9	Poptún	Petén	Recopilación, asociación de imágenes y, digitalización de la Información Registral.
28	7464-464-355E-9	Poptún	Petén	Recopilación, asociación de imágenes y, digitalización de la Información Registral.
29	7467-467-335E-9	Poptún	Petén	Recopilación, asociación de imágenes y, digitalización de la Información Registral.
30	8766-266-358E-9	Poptún	Petén	Recopilación, asociación de imágenes y, digitalización de la Información Registral.
31	6855-355-354E-9	Poptún	Petén	Recopilación, asociación de imágenes y, digitalización de la Información Registral.
32	6881-381-354E-9	Poptún	Petén	Recopilación, asociación de imágenes y, digitalización de la Información Registral.
33	6886-386-354E-9	Poptún	Petén	Recopilación, asociación de imágenes y, digitalización de la Información Registral.
34	6897-397-354E-9	Poptún	Petén	Recopilación, asociación de imágenes y, digitalización de la Información Registral.
35	8009-9-337E-9	Poptún	Petén	Recopilación, asociación de imágenes y, digitalización de la Información Registral.
36	803-303-342E-9	Poptún	Petén	Recopilación, asociación de imágenes y, digitalización de la Información Registral.
37	8318-318-357E-9	Poptún	Petén	Recopilación, asociación de imágenes y, digitalización de la Información Registral.
38	8515-15-358E-9	Poptún	Petén	Recopilación, asociación de imágenes y, digitalización de la Información Registral.
39	8531-31-358E-9	Poptún	Petén	Recopilación, asociación de imágenes y, digitalización de la Información Registral.
40	8761-261-338E-9	Poptún	Petén	Recopilación, asociación de imágenes y, digitalización de la Información Registral.
Recopilación, asociación de imágenes y, digitalización de la Información Registral.				40
<b>TOTAL</b>				<b>40</b>

No.	Identificación Registral	Municipio	Departamento	Actividad Reportada
-----	--------------------------	-----------	--------------	---------------------



Melvin Alejandro Portillo Gómez  
Servicios Técnicos para apoyar a la Gerencia Jurídica del Proceso Catastral

Revisado, avalado y certificado para pago por:



Erick Axel Rodolfo Bremer Mancilla  
Supervisor de Recopilación y  
Dígitación de Información Registral  
Gerencia Jurídica del Proceso Catastral

<b>ANEXO AL INFORME DE ACTIVIDADES</b>				
<b>Contrato No.:</b>		<b>RIC-R-029-0056-2026</b>		
<b>Nombre del Servicio:</b>		<b>SERVICIOS TÉCNICOS PARA APOYAR A LA GERENCIA JURÍDICA DEL PROCESO CATASTRAL</b>		
<b>Actividad:</b>		El suscrito hace constar de la existencia de sesenta (60) Formularios proporcionados por la Base de datos del RIC con Recopilación, asociación de imágenes y, digitalización de la Información Registral.		
<b>Nombre del Contratista:</b>		<b>Melvin Alejandro Portillo Gómez</b>		
<b>Anexo correspondiente al mes de :</b>		<b>Marzo 2026</b>		
No.	Identificación Registral	Municipio	Departamento	Actividad Reportada
1	3032-32-347E-9	San Luis	Petén	Recopilación, asociación de imágenes y, digitalización de la Información Registral.
2	8385-385-337E-9	San Luis	Petén	Recopilación, asociación de imágenes y, digitalización de la Información Registral.
3	8406-406-357E-9	San Luis	Petén	Recopilación, asociación de imágenes y, digitalización de la Información Registral.
4	8428-428-337E-9	San Luis	Petén	Recopilación, asociación de imágenes y, digitalización de la Información Registral.
5	8430-430-337E-9	San Luis	Petén	Recopilación, asociación de imágenes y, digitalización de la Información Registral.
6	8430-430-357E-9	San Luis	Petén	Recopilación, asociación de imágenes y, digitalización de la Información Registral.
7	8451-451-357E-9	San Luis	Petén	Recopilación, asociación de imágenes y, digitalización de la Información Registral.
8	8455-455-357E-9	San Luis	Petén	Recopilación, asociación de imágenes y, digitalización de la Información Registral.
9	8466-466-357E-9	San Luis	Petén	Recopilación, asociación de imágenes y, digitalización de la Información Registral.

No.	Identificación Registral	Municipio	Departamento	Actividad Reportada
10	8467-467-357E-9	San Luis	Petén	Recopilación, asociación de imágenes y, digitalización de la Información Registral.
11	8468-468-357E-9	San Luis	Petén	Recopilación, asociación de imágenes y, digitalización de la Información Registral.
12	8472-472-337E-9	San Luis	Petén	Recopilación, asociación de imágenes y, digitalización de la Información Registral.
13	8497-497-357E-9	San Luis	Petén	Recopilación, asociación de imágenes y, digitalización de la Información Registral.
14	8543-43-338E-9	San Luis	Petén	Recopilación, asociación de imágenes y, digitalización de la Información Registral.
15	8555-55-338E-9	San Luis	Petén	Recopilación, asociación de imágenes y, digitalización de la Información Registral.
16	8574-74-338E-9	San Luis	Petén	Recopilación, asociación de imágenes y, digitalización de la Información Registral.
17	8582-82-338E-9	San Luis	Petén	Recopilación, asociación de imágenes y, digitalización de la Información Registral.
18	8587-87-358E-9	San Luis	Petén	Recopilación, asociación de imágenes y, digitalización de la Información Registral.
19	8595-95-338E-9	San Luis	Petén	Recopilación, asociación de imágenes y, digitalización de la Información Registral.
20	8597-97-338E-9	San Luis	Petén	Recopilación, asociación de imágenes y, digitalización de la Información Registral.
21	8598-98-338E-9	San Luis	Petén	Recopilación, asociación de imágenes y, digitalización de la Información Registral.
22	8599-99-338E-9	San Luis	Petén	Recopilación, asociación de imágenes y, digitalización de la Información Registral.

No.	Identificación Registral	Municipio	Departamento	Actividad Reportada
23	8738-238-338E-9	San Luis	Petén	Recopilación, asociación de imágenes y, digitalización de la Información Registral.
24	8942-442-338E-9	San Luis	Petén	Recopilación, asociación de imágenes y, digitalización de la Información Registral.
25	8959-459-338E-9	San Luis	Petén	Recopilación, asociación de imágenes y, digitalización de la Información Registral.
26	8985-485-358E-9	San Luis	Petén	Recopilación, asociación de imágenes y, digitalización de la Información Registral.
27	8999-499-358E-9	San Luis	Petén	Recopilación, asociación de imágenes y, digitalización de la Información Registral.
28	9002-2-359E-9	San Luis	Petén	Recopilación, asociación de imágenes y, digitalización de la Información Registral.
29	9008-8-359E-9	San Luis	Petén	Recopilación, asociación de imágenes y, digitalización de la Información Registral.
30	9012-12-359E-9	San Luis	Petén	Recopilación, asociación de imágenes y, digitalización de la Información Registral.
31	9016-16-359E-9	San Luis	Petén	Recopilación, asociación de imágenes y, digitalización de la Información Registral.
32	9023-23-359E-9	San Luis	Petén	Recopilación, asociación de imágenes y, digitalización de la Información Registral.
33	9040-40-359E-9	San Luis	Petén	Recopilación, asociación de imágenes y, digitalización de la Información Registral.
34	9078-78-359E-9	San Luis	Petén	Recopilación, asociación de imágenes y, digitalización de la Información Registral.
35	9091-91-359E-9	San Luis	Petén	Recopilación, asociación de imágenes y, digitalización de la Información Registral.

No.	Identificación Registral	Municipio	Departamento	Actividad Reportada
36	9092-92-359E-9	San Luis	Petén	Recopilación, asociación de imágenes y, digitalización de la Información Registral.
37	9151-151-359E-9	San Luis	Petén	Recopilación, asociación de imágenes y, digitalización de la Información Registral.
38	9192-192-339E-9	San Luis	Petén	Recopilación, asociación de imágenes y, digitalización de la Información Registral.
39	9235-235-359E-9	San Luis	Petén	Recopilación, asociación de imágenes y, digitalización de la Información Registral.
40	9238-238-339E-9	San Luis	Petén	Recopilación, asociación de imágenes y, digitalización de la Información Registral.
41	9287-287-339E-9	Poptún	Petén	Recopilación, asociación de imágenes y, digitalización de la Información Registral.
42	9297-297-359E-9	Poptún	Petén	Recopilación, asociación de imágenes y, digitalización de la Información Registral.
43	9298-298-339E-9	Poptún	Petén	Recopilación, asociación de imágenes y, digitalización de la Información Registral.
44	9299-299-339E-9	Poptún	Petén	Recopilación, asociación de imágenes y, digitalización de la Información Registral.
45	9300-300-339E-9	Poptún	Petén	Recopilación, asociación de imágenes y, digitalización de la Información Registral.
46	9306-306-339E-9	Poptún	Petén	Recopilación, asociación de imágenes y, digitalización de la Información Registral.
47	9306-306-359E-9	Poptún	Petén	Recopilación, asociación de imágenes y, digitalización de la Información Registral.
48	9312-312-339E-9	Poptún	Petén	Recopilación, asociación de imágenes y, digitalización de la Información Registral.

No.	Identificación Registral	Municipio	Departamento	Actividad Reportada
49	9314-314-339E-9	Poptún	Petén	Recopilación, asociación de imágenes y, digitalización de la Información Registral.
50	9402-402-359E-9	San Luis	Petén	Recopilación, asociación de imágenes y, digitalización de la Información Registral.
51	9435-435-359E-9	San Luis	Petén	Recopilación, asociación de imágenes y, digitalización de la Información Registral.
52	9438-438-359E-9	San Luis	Petén	Recopilación, asociación de imágenes y, digitalización de la Información Registral.
53	9470-470-359E-9	San Luis	Petén	Recopilación, asociación de imágenes y, digitalización de la Información Registral.
54	9516-16-340E-9	San Luis	Petén	Recopilación, asociación de imágenes y, digitalización de la Información Registral.
55	9524-24-360E-9	San Luis	Petén	Recopilación, asociación de imágenes y, digitalización de la Información Registral.
56	9543-43-360E-9	San Luis	Petén	Recopilación, asociación de imágenes y, digitalización de la Información Registral.
57	9546-46-360E-9	San Luis	Petén	Recopilación, asociación de imágenes y, digitalización de la Información Registral.
58	9548-48-360E-9	San Luis	Petén	Recopilación, asociación de imágenes y, digitalización de la Información Registral.
59	9552-52-360E-9	San Luis	Petén	Recopilación, asociación de imágenes y, digitalización de la Información Registral.
60	9557-57-360E-9	San Luis	Petén	Recopilación, asociación de imágenes y, digitalización de la Información Registral.
Recopilación, asociación de imágenes y, digitalización de la Información Registral.				60
<b>TOTAL</b>				<b>60</b>

No.	Identificación Registral	Municipio	Departamento	Actividad Reportada
-----	--------------------------	-----------	--------------	---------------------



**Melvín Alejandro Portillo Gómez**  
Servicios Técnicos para apoyar a la Gerencia Jurídica del Proceso Catastral

Revisado, avalado y certificado para pago por:



**Erick Axel Rodolfo Bremer Mancilla**  
Supervisor de Recopilación y  
Digitación de Información Registral  
Gerencia Jurídica del Proceso Catastral