



**REGISTRO DE INFORMACIÓN CATASTRAL DE GUATEMALA
INFORME MENSUAL DE ACTIVIDADES**

RENLÓN PRESUPUESTARIO 029 "OTRAS REMUNERACIONES DEL PERSONAL TEMPORAL"	
Nombre del Contratista: GUILLERMO CARLOS MANUEL SUHR MANDUJANO	No. De Contrato: RIC-R-029-0129-2026
Nombre del Servicio: Servicios Técnicos en Infraestructura de Centro de Datos	Dirección Municipal, Gerencia, Coordinación o Unidad: Gerencia de Tecnología de la Información
Proyecto: Registro de Información Catastral de Guatemala	Informe correspondiente al mes de: Abril 2026

- Se realizó monitoreo de replicación de información a Sitio Alterno encontrando un funcionamiento óptimo sin inconvenientes.
- Se realizaron actividades iniciales de preparación para migración de servidor de producción a máquina virtual nueva.
- Se realizó actualización de sistema de protección de correo electrónico institucional, se aplicaron actualizaciones para mejora en el flujo de comunicación de la vía institucional.
- Se realizó verificación de sistema de monitoreo ambiental de Centro de datos, sin detectar inconvenientes en su funcionamiento.
- Se trabajó en conjunto con Claro para la integración de dispositivos de enlace de datos para el respectivo monitoreo en la herramienta de uso institucional para las siguientes oficinas:
 - Oficinas Anexas Zona 9
 - Oficinas de Ventanilla Ciudad de Guatemala
 - Oficinas de la Escuela de Formación Catastral de Guatemala

<p>FIRMA: </p> <p>GUILLERMO CARLOS MANUEL SUHR MANDUJANO Servicios Técnicos en Infraestructura de Centro de Datos</p>	<p>Vo.Bo.: </p> <p>Miguel Myrior Antonio Guerra Bailey Jefe de Sección de Infraestructura Tecnológica Gerencia de Tecnología de la Información</p>
---	---

**REGISTRO DE INFORMACIÓN CATASTRAL DE GUATEMALA
INFORME MENSUAL DE ACTIVIDADES**

RENLÓN PRESUPUESTARIO 029 "OTRAS REMUNERACIONES DEL PERSONAL TEMPORAL"	
Nombre del Contratista: FRANCISCO JAVIER BAL SALAZAR	No. De Contrato: RIC-R-029-0130-2026.
Nombre del Servicio: Servicios Profesionales de Apoyo en el Perímetro de la Jurisdicción Municipal	Dirección Municipal, Gerencia, Coordinación o Unidad: Gerencia Técnica del Proceso Catastral
Proyecto: Registro de Información Catastral de Guatemala -RIC-.	Informe correspondiente al mes de: Abril de 2026.

- Seguimiento en la gestión de la creación de 2 usuarios de la municipalidad de Pachalum del departamento de Quiché y 3 usuarios para la municipalidad del Chol del departamento de Baja Verapaz, con el objetivo poder ingresar a la base de datos del RIC y poder descargar la información del perímetro de la jurisdicción municipal, para impulsar una mejor gestión municipal dentro de la circunscripción municipal, esto en coordinación con la Dirección Municipal de Baja Verapaz y la Gerencia de Tecnología de la información.
- Asesoría al encargado del uso multifinalitario de la información catastral de la Dirección Municipal de Petén, sobre la definición del perímetro de la jurisdicción municipal entre los municipios de San Francisco y Sayaxché del departamento de Petén, tomando en cuenta las actas de consensos y disensos generadas anteriormente por estas dos corporaciones municipales.
- Asesoría sobre la renovación del convenio de coordinación interinstitucional entre el Registro de Información Catastral de Guatemala y la Municipalidad de Ciudad Vieja del departamento de Sacatepéquez, tomando en cuenta la implementación de capacitaciones sobre sistemas de información geográfica y del uso multifinalitario del perímetro de la jurisdicción municipal, esto en coordinación con la Sección de Coordinación Interinstitucional de la Gerencia de Planificación y Cooperación Externa.
- Asesoría sobre la renovación del convenio de coordinación interinstitucional entre el Registro de Información Catastral de Guatemala y el Instituto Geográfico Nacional, tomando en cuenta la implementación de capacitaciones sobre sistemas de información geográfica y la implementación del uso multifinalitario de la información catastral para definir límites

municipales, esto en coordinación con la Sección de Coordinación Interinstitucional de la Gerencia de Planificación y Cooperación Externa.

- Asesoría sobre la renovación del convenio de coordinación interinstitucional entre el Registro de Información Catastral de Guatemala y la Municipalidad de San Francisco del departamento de Petén, tomando en cuenta la implementación de capacitaciones sobre sistemas de información geográfica y del uso multifinalitario del perímetro de la jurisdicción municipal, esto en coordinación con la Sección de Coordinación Interinstitucional de la Gerencia de Planificación y Cooperación Externa y la Dirección Municipal de Petén.
- Asesoría sobre la renovación del convenio de coordinación interinstitucional entre el Registro de Información Catastral de Guatemala y la Municipalidad de la Libertad del departamento de Petén, tomando en cuenta la implementación de capacitaciones sobre sistemas de información geográfica y del uso multifinalitario del perímetro de la jurisdicción municipal, esto en coordinación con la Sección de Coordinación Interinstitucional de la Gerencia de Planificación, Cooperación Externa y la Dirección Municipal de Petén.
- Asesoría sobre la renovación del convenio de coordinación interinstitucional entre el Registro de Información Catastral de Guatemala y la Municipalidad de las Cruces del departamento de Petén, tomando en cuenta la implementación de capacitaciones sobre sistemas de información geográfica y del uso multifinalitario del perímetro de la jurisdicción municipal, esto en coordinación con la Sección de Coordinación Interinstitucional de la Gerencia de Planificación, Cooperación Externa y la Dirección Municipal de Petén.


FIRMA:

Francisco Javier Bal Salazar
Servicios Profesionales de Apoyo en el
Perímetro de la Jurisdicción Municipal
Ingeniero Agrónomo en Sistemas de
Producción Agrícola.


Vo.Bo.:



Ing. Elvis Wittans Jonas Chajón Turcios
Gerente Técnico del Proceso Catastral
REGISTRO DE INFORMACIÓN CATASTRAL DE GUATEMALA

**REGISTRO DE INFORMACIÓN CATASTRAL
DE GUATEMALA
INFORME MENSUAL DE ACTIVIDADES**

ABRIL DE 2026

Servicios Profesionales de Apoyo en el Perímetro de la
Jurisdicción Municipal

Nombre
Francisco Javier Bal Salazar
Ingeniero en Sistemas de Producción Agrícola

Contrato:
RIC-R-029-0130-2026



**REGISTRO
DE INFORMACIÓN
CATASTRAL**

Construyendo la seguridad jurídica de la tierra

REGISTRO DE INFORMACIÓN CATASTRAL DE GUATEMALA INFORME MENSUAL DE ACTIVIDADES

REGLÓN PRESUPUESTARIO 029 "OTRAS REMUNERACIONES DEL PERSONAL TEMPORAL"	
NOMBRE DEL CONTRATISTA: Wilfredo José Colíndres Hernández	No. De Contrato: RIC-R-029-0132-2026
NOMBRE DEL SERVICIO: Servicios de Soporte Técnico para Procesos Catastrales.	Dirección municipal, Gerencia, Coordinación o Unidad: Gerencia Técnica del Proceso Catastral
Proyecto: Registro de Información Catastral de Guatemala - RIC-	Periodo: Abril 2026.

a. Se realizó la revisión de documentos para la aprobación de modificación de mojones y linderos de predios en el ámbito de Actualización y Mantenimiento Catastral - SIAM correspondiente a las siguientes solicitudes:

- Solicitud No. 3126148644311203 de mojones y linderos en la cual se encuentran afectados 8 predios en el municipio de Santa Lucía Milpas Altas del departamento de Sacatepéquez de la Dirección Municipal de Sacatepéquez-Escuintla.
- Solicitud No. 326946816155383 de mojones y linderos en la cual se encuentran afectados 3 predios en el municipio de San Luis del departamento de Petén de la Dirección Municipal de Petén.
- Solicitud No. 32694005718383 de mojones y linderos en la cual se encuentran afectados 2 predios en el municipio de San Benito del departamento de Petén de la Dirección Municipal de Petén.
- Solicitud No. 250261158202123798 de mojones y linderos en la cual se encuentran afectados 4 predios en el municipio de Puerto Barrios del departamento de Izabal de la Dirección Municipal de Izabal.
- Solicitud No. 2426125471393897 de mojones y linderos en la cual se encuentran afectados 2 predios en el municipio de Morales del departamento de Izabal de la Dirección Municipal de Izabal.



- Solicitud No. 250261423658175298 de mojones y linderos en la cual se encuentran afectados 3 predios en el municipio de Livingston del departamento de Izabal de la Dirección Municipal de Izabal.
 - Solicitud No. 130261432640380110 de mojones y linderos en la cual se encuentran afectados 6 predios en el municipio de Camotán del departamento de Chiquimula de la Dirección Municipal de Zacapa-Chiquimula.
 - Solicitud No. 3326399244858176 de mojones y linderos en la cual se encuentran afectados 6 predios en el municipio de Santa María de Jesús del departamento de Sacatepéquez de la Dirección Municipal de Sacatepéquez-Escuintla.
- b. Se realizó la revisión de documentos para la aprobación de Desmembraciones de predios en el ámbito de Actualización y Mantenimiento Catastral - SIAM correspondiente a las siguientes solicitudes:
- Solicitud No. 19261498117205557 correspondiente al predio matriz identificado con el CCC: 16-15-07-00954 en el cual se encuentran 3 desmembraciones nuevas en el municipio de Fray Bartolomé de las Casas del departamento Sacatepéquez de la Dirección Municipal de Sacatepéquez-Escuintla.
 - Solicitud No. 2426109052285897 correspondiente al predio matriz identificado con el CCC: 18-04-07-14257 en el cual se encuentran 2 desmembraciones nuevas en el municipio de Morales del departamento Izabal de la Dirección Municipal de Izabal.
 - Solicitud No. 3126148644322203 correspondiente al predio matriz identificado con el CCC: 03-09-02-01289 en el cual se encuentran 3 desmembraciones nuevas en el municipio de Santa Lucia Milpas Altas del departamento Sacatepéquez de la Dirección Municipal de Sacatepéquez-Escuintla.
 - Solicitud No. 31261501098332203 correspondiente al predio matriz identificado con el CCC: 03-09-02-00005 en el cual se encuentran 4 desmembraciones nuevas en el municipio de Santa Lucia Milpas Altas del departamento Sacatepéquez de la Dirección Municipal de Sacatepéquez-Escuintla.

- Solicitud No. 31261161643411203 correspondiente al predio matriz identificado con el CCC: 03-09-01-02114 en el cual se encuentran 2 desmembraciones nuevas en el municipio de Santa Lucia Milpas Altas del departamento Sacatepéquez de la Dirección Municipal de Sacatepéquez-Escuintla.
- Solicitud No. 242688287388197 correspondiente al predio matriz identificado con el CCC: 18-01-01-04883 en el cual se encuentran 2 desmembraciones nuevas en el municipio de Puerto Barrios del departamento Izabal de la Dirección Municipal de Izabal.

FIRMA: _____

WILFREDO JOSÉ COLÍNDRES HERNÁNDEZ
Servicios de Soporte Técnico para Procesos
Catastrales.

Vo.Bo.: _____


Ing. Elvis Williams Jonas Chajón Turcios
Gerente Técnico del Proceso Catastral
 **REGISTRO DE INFORMACIÓN CATASTRAL DE GUATEMALA**

**REGISTRO DE INFORMACIÓN CATASTRAL
DE GUATEMALA
INFORME MENSUAL DE ACTIVIDADES**

Abril de 2026


Servicios de Soporte Técnico para Procesos Catastrales.

Nombre

Wilfredo José Colíndres Hernández

Contrato:

RIC-R-029-0132-2026



**REGISTRO
DE INFORMACIÓN
CATASTRAL**

Construyendo la seguridad jurídica de la tierra


**REGISTRO DE INFORMACIÓN CATASTRAL DE GUATEMALA
INFORME MENSUAL DE ACTIVIDADES**

REGLÓN PRESUPUESTARIO 029 "OTRAS REMUNERACIONES DEL PERSONAL TEMPORAL"	
Nombre del Contratista: SELVYN ADEMAR COLÓN ALVAREZ	No. De Contrato: RIC-R-029-0133-2026
Nombre del Servicio: SERVICIOS PROFESIONALES DE ASESORÍA DE ASUNTOS MUNICIPALES	Dirección Municipal, Gerencia, Coordinación o Unidad: GERENCIA TÉCNICA DEL PROCESO CATASTRAL
Proyecto: REGISTRO DE INFORMACIÓN CATASTRAL DE GUATEMALA	Informe correspondiente al mes de: ABRIL DEL 2026



- Acompañamiento al personal de la oficina de catastro de la municipalidad de Tecpán Guatemala, Chimaltenango para la verificación de límites catastrales en predio urbano.
- Se sostuvo una reunión interinstitucional con personal de SEGEPLAN, INFOM, MARN, MSPAS, SE-CONRED del departamento de Jutiapa para abordar los temas a presentar en las capacitaciones al personal de las municipalidades.
- Se llevó a cabo una reunión con personal de la DMP de la municipalidad de Jutiapa, Jutiapa para resolver dudas en cuanto al proceso catastral a nivel de municipios.
- con personal de la Gerencia Técnica del Proceso Catastral para analizar los siguientes temas para futuras capacitaciones a personal municipal: Procedimiento y conformación de los expedientes catastrales, sistemas de información geográfica y el post proceso de las ortofotos de los municipios incluidos en el programa.
- Se participó en la capacitación sobre ranking municipal liderado por personal de SEGEPLAN en el departamento de Jutiapa, Jutiapa.
- Se apoyó en el taller departamental de Capacitación en Lineamientos para la medición del Ranking de la Gestión Municipal 2025 en Jalapa.
- Se realizó una reunión con personal de SEGEPLAN del departamento de El Progreso para discutir el tema de catastro y su importancia en las capacitaciones al personal municipal.
- Se le dio seguimiento al proceso de verificación de límites perimetrales del astillero municipal del municipio de Parramos, Chimaltenango.

- Participación en el taller de Capacitación para el Uso del Módulo Revisor/Aprobador en el departamento de Guatemala.
- Intervención en el taller departamental de Capacitación en Lineamientos para la medición del Ranking de la Gestión Municipal 2025 en la cabecera departamental de Santa Rosa.

FIRMA:



SELVYN ADEMAR COLÓN ALVAREZ
INGENIERO AMBIENTAL
SERVICIOS PROFESIONALES DE ASESORÍA DE
ASUNTOS MUNICIPALES

Vo. Bo.:


 Ing. Elvis Wilitans Jones Chajón Turcios
Gerente Técnico del Proceso Catastral
REGISTRO DE INFORMACIÓN CATASTRAL DE GUATEMALA







REGISTRO DE INFORMACIÓN CATASTRAL DE GUATEMALA INFORME MENSUAL DE ACTIVIDADES

RENLÓN PRESUPUESTARIO 029 "OTRAS REMUNERACIONES DEL PERSONAL TEMPORAL"	
Nombre del Contratista: Nicolas Alejandro Cuyún Gaitan	No. De Contrato: RIC-R-029-0134-2026
Nombre del Servicio: Servicios profesionales para la revisión, evaluación y mantenimiento de equipo de medición.	Dirección Municipal, Gerencia, Coordinación o Unidad: Gerencia Técnica del Proceso Catastral
Proyecto: Registro de Información Catastral de Guatemala	Informe correspondiente al mes de: Abril 2026

- 1.- Entrega de 2 memorias tipo USB marca Sandisk que corresponden a 2 licencias de postproceso Magnet Tools Hiper VR para su resguardo asignadas a la Gerencia Técnica del Proceso Catastral.
- 2.- Participación del Taller “Actualización en el procesamiento de información GNSS” brindado a los colaboradores de la Gerencia Técnica del Proceso Catastral, en las instalaciones de la ESCAT. Ciudad de Guatemala.
- 3.- Revisión, evaluación y ajuste del soporte de bastón del equipo de medición GNSS marca Hi-Target modelo iRTK5, número de serie WN13689806, mismo que es parte del equipo asignado a la Gerencia Técnica del Proceso Catastral.
- 4.- En proceso seguimiento y programación para el segundo mantenimiento de equipos de medición según Licitación Pública Nacional No. 020-2023 NOG. 21185727 con la Empresa Geografía y Forestería, Sociedad Anónima para los equipos asignados a las Direcciones Municipales, Escuela de Formación y Capacitación para el Desarrollo Territorial y Catastral y la Gerencia Técnica del Proceso Catastral.
- 5.- En proceso solicitud y recolección de documentos para el proceso administrativo con el Departamento de Compras de Bienes, Suministros y Servicios; para la adquisición de Servicios de Diagnósticos de Equipo de Medición para la Gerencia Técnica del Proceso Catastral de los equipos Estaciones Totales con números SICOIN: 0038322E, 00383230 y 003E75DC respectivamente que son parte de los equipos asignados a la Dirección municipal de Baja Verapaz y la Dirección Municipal de Sacatepéquez-Escuintla.
- 6.- En proceso solicitud y recolección de documentos para el proceso administrativo con el Departamento de Compras de Bienes, Suministros y Servicios; para la compra de repuestos para equipos de medición (GPS) para la Gerencia Técnica del Proceso Catastral de los equipos GNSS Hi-Target Modelo iRTK5 con números SICOIN: 006338113 y 0063381A, que son parte del equipo asignado a la Gerencia Técnica del Proceso Catastral.


7.- En proceso, apoyo en la revisión e identificación de los equipos de medición CORS marca Leica y accesorios – Estaciones de Referencia de Operación Continua- que están en resguardo de la bodega de inventarios, mismos que son parte de los equipos asignados a la Gerencia Técnica del Proceso Catastral.

8.- En proceso, apoyo en la revisión e identificación de los equipos de medición CORS – Estaciones de Referencia de Operación Continua- y accesorios. El Instituto Geográfico Nacional -IGN- asigna personal para la ejecución de esta actividad. Los equipos están en resguardo del IGN.

FIRMA: _____

Nicolas Alejandro Cuyún Gaitán
Ingeniero Mecánico Industrial
Servicios profesionales para la revisión evaluación y
mantenimiento de equipo de medición

Vo.Bo.: _____


Ing. Elvis Williams Jonas Chajón Turcios
Gerente Técnico del Proceso Catastral
REGISTRO DE INFORMACIÓN CATASTRAL DE GUATEMALA

ANEXO CD

Contratista: Nicolas Alejandro
Cuyún Gaitan

Contrato: RIC-R-029-0134-2026

Mes: Abril 2026

REGISTRO DE INFORMACIÓN CATASTRAL DE GUATEMALA INFORME MENSUAL DE ACTIVIDADES

RENLÓN PRESUPUESTARIO 029 "OTRAS REMUNERACIONES DEL PERSONAL TEMPORAL"	
NOMBRE DEL CONTRATISTA: JOSÉ ANIBAL GARCIA SITÁN	No. De Contrato: RIC-R-029-0135-2026
NOMBRE DEL SERVICIO: Servicios profesionales del control de calidad y normatividad	Dirección municipal, Gerencia, Coordinación o Unidad: Gerencia Técnica del Proceso Catastral
Proyecto: Registro de Información Catastral de Guatemala - RIC-	Informe correspondiente al mes de: Abril 2026.

- a. Se participó en el proceso de control de calidad de cambios gráficos en la base de datos del RIC, esta información corresponde a 187 desmembraciones de la Dirección Municipal de Escuintla Sacatepéquez; el detalle de la información gráfica revisada se detalla a continuación:

Municipio	CCC Nuevos
Antigua Guatemala	23
Jocotenango	4
Santa Lucía Milpas Altas	160
Total general	187

No	Departamento	MUNICIPIO	CCC_MATRIZ	CCC_NUEVOS
1	Sacatepéquez	Antigua Guatemala	03-01-02-02002	03-01-02-01806
2	Sacatepéquez	Antigua Guatemala	03-01-02-00582	03-01-02-01821
3	Sacatepéquez	Antigua Guatemala	03-01-02-00582	03-01-02-01822
4	Sacatepéquez	Antigua Guatemala	03-01-02-00582	03-01-02-01824
5	Sacatepéquez	Antigua Guatemala	03-01-02-00582	03-01-02-01852
6	Sacatepéquez	Antigua Guatemala	03-01-02-00582	03-01-02-01855
7	Sacatepéquez	Antigua Guatemala	03-01-02-00573	03-01-02-01865
8	Sacatepéquez	Antigua Guatemala	03-01-03-04476	03-01-03-03294
9	Sacatepéquez	Antigua Guatemala	03-01-03-00008	03-01-03-03370
10	Sacatepéquez	Antigua Guatemala	03-01-03-04222	03-01-03-03374
11	Sacatepéquez	Antigua Guatemala	03-01-03-01312	03-01-03-03737
12	Sacatepéquez	Antigua Guatemala	03-01-03-01312	03-01-03-03739
13	Sacatepéquez	Antigua Guatemala	03-01-03-03625	03-01-03-03780
14	Sacatepéquez	Antigua Guatemala	03-01-05-00213	03-01-05-03244




No	Departamento	MUNICIPIO	CCC_MATRIZ	CCC_NUEVOS
15	Sacatepéquez	Antigua Guatemala	03-01-05-00213	03-01-05-03248
16	Sacatepéquez	Antigua Guatemala	03-01-05-03073	03-01-05-03251
17	Sacatepéquez	Antigua Guatemala	03-01-05-03073	03-01-05-03252
18	Sacatepéquez	Antigua Guatemala	03-01-05-03270	03-01-05-03284
19	Sacatepéquez	Antigua Guatemala	03-01-05-11249	03-01-05-03298
20	Sacatepéquez	Antigua Guatemala	03-01-05-10241	03-01-05-03309
21	Sacatepéquez	Antigua Guatemala	03-01-05-09243	03-01-05-03319
22	Sacatepéquez	Antigua Guatemala	03-01-05-11175	03-01-05-03320
23	Sacatepéquez	Antigua Guatemala	03-01-05-11852	03-01-05-03338
24	Sacatepéquez	Jocotenango	03-02-01-01218	03-02-01-01874
25	Sacatepéquez	Jocotenango	03-02-02-00330	03-02-02-01536
26	Sacatepéquez	Jocotenango	03-02-03-00334	03-02-03-08389
27	Sacatepéquez	Jocotenango	03-02-04-00041	03-02-04-00435
28	Sacatepéquez	Santa Lucía Milpas Altas	03-09-01-00342	03-09-01-03350
29	Sacatepéquez	Santa Lucía Milpas Altas	03-09-01-00134	03-09-01-03366
30	Sacatepéquez	Santa Lucía Milpas Altas	03-09-01-00280	03-09-01-03372
31	Sacatepéquez	Santa Lucía Milpas Altas	03-09-01-00373	03-09-01-03842
32	Sacatepéquez	Santa Lucía Milpas Altas	03-09-01-00373	03-09-01-03843
33	Sacatepéquez	Santa Lucía Milpas Altas	03-09-01-01295	03-09-01-03877
34	Sacatepéquez	Santa Lucía Milpas Altas	03-09-01-00342	03-09-01-03878
35	Sacatepéquez	Santa Lucía Milpas Altas	03-09-01-01549	03-09-01-03881
36	Sacatepéquez	Santa Lucía Milpas Altas	03-09-01-03244	03-09-01-03895
37	Sacatepéquez	Santa Lucía Milpas Altas	03-09-01-03244	03-09-01-03896
38	Sacatepéquez	Santa Lucía Milpas Altas	03-09-01-03244	03-09-01-03897
39	Sacatepéquez	Santa Lucía Milpas Altas	03-09-01-03244	03-09-01-03898
40	Sacatepéquez	Santa Lucía Milpas Altas	03-09-01-03244	03-09-01-03899
41	Sacatepéquez	Santa Lucía Milpas Altas	03-09-01-03244	03-09-01-03900
42	Sacatepéquez	Santa Lucía Milpas Altas	03-09-01-03244	03-09-01-03901
43	Sacatepéquez	Santa Lucía Milpas Altas	03-09-02-00657	03-09-02-04814
44	Sacatepéquez	Santa Lucía Milpas Altas	03-09-02-00288	03-09-02-04817
45	Sacatepéquez	Santa Lucía Milpas Altas	03-09-02-03292	03-09-02-04818
46	Sacatepéquez	Santa Lucía Milpas Altas	03-09-02-03292	03-09-02-04820
47	Sacatepéquez	Santa Lucía Milpas Altas	03-09-02-00692	03-09-02-04821
48	Sacatepéquez	Santa Lucía Milpas Altas	03-09-02-00703	03-09-02-04822
49	Sacatepéquez	Santa Lucía Milpas Altas	03-09-02-00700	03-09-02-04823
50	Sacatepéquez	Santa Lucía Milpas Altas	03-09-02-00757	03-09-02-04824
51	Sacatepéquez	Santa Lucía Milpas Altas	03-09-02-00100	03-09-02-04826
52	Sacatepéquez	Santa Lucía Milpas Altas	03-09-02-00740	03-09-02-04827

No	Departamento	MUNICIPIO	CCC_MATRIZ	CCC_NUEVOS
53	Sacatepéquez	Santa Lucía Milpas Altas	03-09-02-01278	03-09-02-04842
54	Sacatepéquez	Santa Lucía Milpas Altas	03-09-02-00151	03-09-02-04843
55	Sacatepéquez	Santa Lucía Milpas Altas	03-09-02-00047	03-09-02-04844
56	Sacatepéquez	Santa Lucía Milpas Altas	03-09-02-00047	03-09-02-04845
57	Sacatepéquez	Santa Lucía Milpas Altas	03-09-02-00047	03-09-02-04846
58	Sacatepéquez	Santa Lucía Milpas Altas	03-09-02-00047	03-09-02-04847
59	Sacatepéquez	Santa Lucía Milpas Altas	03-09-02-00297	03-09-02-04848
60	Sacatepéquez	Santa Lucía Milpas Altas	03-09-02-00175	03-09-02-04849
61	Sacatepéquez	Santa Lucía Milpas Altas	03-09-02-00285	03-09-02-04850
62	Sacatepéquez	Santa Lucía Milpas Altas	03-09-02-00285	03-09-02-04851
63	Sacatepéquez	Santa Lucía Milpas Altas	03-09-02-00285	03-09-02-04852
64	Sacatepéquez	Santa Lucía Milpas Altas	03-09-02-00285	03-09-02-04853
65	Sacatepéquez	Santa Lucía Milpas Altas	03-09-02-00285	03-09-02-04854
66	Sacatepéquez	Santa Lucía Milpas Altas	03-09-02-00285	03-09-02-04855
67	Sacatepéquez	Santa Lucía Milpas Altas	03-09-02-00285	03-09-02-04856
68	Sacatepéquez	Santa Lucía Milpas Altas	03-09-02-00768	03-09-02-04860
69	Sacatepéquez	Santa Lucía Milpas Altas	03-09-02-01303	03-09-02-04861
70	Sacatepéquez	Santa Lucía Milpas Altas	03-09-02-01169	03-09-02-04862
71	Sacatepéquez	Santa Lucía Milpas Altas	03-09-02-00270	03-09-02-04863
72	Sacatepéquez	Santa Lucía Milpas Altas	03-09-02-00231	03-09-02-04864
73	Sacatepéquez	Santa Lucía Milpas Altas	03-09-02-00231	03-09-02-04865
74	Sacatepéquez	Santa Lucía Milpas Altas	03-09-02-00231	03-09-02-04866
75	Sacatepéquez	Santa Lucía Milpas Altas	03-09-02-01571	03-09-02-04867
76	Sacatepéquez	Santa Lucía Milpas Altas	03-09-02-01571	03-09-02-04868
77	Sacatepéquez	Santa Lucía Milpas Altas	03-09-02-01571	03-09-02-04869
78	Sacatepéquez	Santa Lucía Milpas Altas	03-09-02-01571	03-09-02-04870
79	Sacatepéquez	Santa Lucía Milpas Altas	03-09-02-01571	03-09-02-04871
80	Sacatepéquez	Santa Lucía Milpas Altas	03-09-02-01571	03-09-02-04872
81	Sacatepéquez	Santa Lucía Milpas Altas	03-09-02-01571	03-09-02-04873
82	Sacatepéquez	Santa Lucía Milpas Altas	03-09-02-01571	03-09-02-04874
83	Sacatepéquez	Santa Lucía Milpas Altas	03-09-02-00516	03-09-02-04875
84	Sacatepéquez	Santa Lucía Milpas Altas	03-09-02-00919	03-09-02-04876
85	Sacatepéquez	Santa Lucía Milpas Altas	03-09-02-00916	03-09-02-04877
86	Sacatepéquez	Santa Lucía Milpas Altas	03-09-02-00919	03-09-02-04878
87	Sacatepéquez	Santa Lucía Milpas Altas	03-09-02-03292	03-09-02-04879
88	Sacatepéquez	Santa Lucía Milpas Altas	03-09-02-00782	03-09-02-04880
89	Sacatepéquez	Santa Lucía Milpas Altas	03-09-02-00705	03-09-02-04881
90	Sacatepéquez	Santa Lucía Milpas Altas	03-09-02-00705	03-09-02-04882

No	Departamento	MUNICIPIO	CCC_MATRIZ	CCC_NUEVOS
91	Sacatepéquez	Santa Lucía Milpas Altas	03-09-02-00705	03-09-02-04883
92	Sacatepéquez	Santa Lucía Milpas Altas	03-09-02-00705	03-09-02-04884
93	Sacatepéquez	Santa Lucía Milpas Altas	03-09-02-00655	03-09-02-04885
94	Sacatepéquez	Santa Lucía Milpas Altas	03-09-02-00661	03-09-02-04886
95	Sacatepéquez	Santa Lucía Milpas Altas	03-09-02-00661	03-09-02-04887
96	Sacatepéquez	Santa Lucía Milpas Altas	03-09-02-00661	03-09-02-04888
97	Sacatepéquez	Santa Lucía Milpas Altas	03-09-02-00663	03-09-02-04889
98	Sacatepéquez	Santa Lucía Milpas Altas	03-09-02-02448	03-09-02-04890
99	Sacatepéquez	Santa Lucía Milpas Altas	03-09-02-02448	03-09-02-04891
100	Sacatepéquez	Santa Lucía Milpas Altas	03-09-02-00952	03-09-02-04892
101	Sacatepéquez	Santa Lucía Milpas Altas	03-09-02-00920	03-09-02-04897
102	Sacatepéquez	Santa Lucía Milpas Altas	03-09-02-00920	03-09-02-04898
103	Sacatepéquez	Santa Lucía Milpas Altas	03-09-02-00653	03-09-02-04899
104	Sacatepéquez	Santa Lucía Milpas Altas	03-09-02-00653	03-09-02-05026
105	Sacatepéquez	Santa Lucía Milpas Altas	03-09-02-00653	03-09-02-05033
106	Sacatepéquez	Santa Lucía Milpas Altas	03-09-02-00653	03-09-02-05034
107	Sacatepéquez	Santa Lucía Milpas Altas	03-09-02-00815	03-09-02-05174
108	Sacatepéquez	Santa Lucía Milpas Altas	03-09-02-00815	03-09-02-05194
109	Sacatepéquez	Santa Lucía Milpas Altas	03-09-02-00301	03-09-02-05202
110	Sacatepéquez	Santa Lucía Milpas Altas	03-09-02-00301	03-09-02-05203
111	Sacatepéquez	Santa Lucía Milpas Altas	03-09-02-00301	03-09-02-05204
112	Sacatepéquez	Santa Lucía Milpas Altas	03-09-02-00301	03-09-02-05205
113	Sacatepéquez	Santa Lucía Milpas Altas	03-09-02-00301	03-09-02-05206
114	Sacatepéquez	Santa Lucía Milpas Altas	03-09-02-00302	03-09-02-05207
115	Sacatepéquez	Santa Lucía Milpas Altas	03-09-02-00302	03-09-02-05208
116	Sacatepéquez	Santa Lucía Milpas Altas	03-09-02-00030	03-09-02-05214
117	Sacatepéquez	Santa Lucía Milpas Altas	03-09-02-00030	03-09-02-05216
118	Sacatepéquez	Santa Lucía Milpas Altas	03-09-02-00580	03-09-02-05289
119	Sacatepéquez	Santa Lucía Milpas Altas	03-09-02-00299	03-09-02-05295
120	Sacatepéquez	Santa Lucía Milpas Altas	03-09-02-02512	03-09-02-05306
121	Sacatepéquez	Santa Lucía Milpas Altas	03-09-02-00310	03-09-02-05307
122	Sacatepéquez	Santa Lucía Milpas Altas	03-09-02-00551	03-09-02-05314
123	Sacatepéquez	Santa Lucía Milpas Altas	03-09-02-00551	03-09-02-05315
124	Sacatepéquez	Santa Lucía Milpas Altas	03-09-02-00551	03-09-02-05316
125	Sacatepéquez	Santa Lucía Milpas Altas	03-09-02-00551	03-09-02-05317
126	Sacatepéquez	Santa Lucía Milpas Altas	03-09-02-00551	03-09-02-05318
127	Sacatepéquez	Santa Lucía Milpas Altas	03-09-02-00551	03-09-02-05319
128	Sacatepéquez	Santa Lucía Milpas Altas	03-09-02-00551	03-09-02-05320

No	Departamento	MUNICIPIO	CCC_MATRIZ	CCC_NUEVOS
129	Sacatepéquez	Santa Lucía Milpas Altas	03-09-02-00551	03-09-02-05321
130	Sacatepéquez	Santa Lucía Milpas Altas	03-09-02-00551	03-09-02-05322
131	Sacatepéquez	Santa Lucía Milpas Altas	03-09-02-00551	03-09-02-05323
132	Sacatepéquez	Santa Lucía Milpas Altas	03-09-02-00551	03-09-02-05324
133	Sacatepéquez	Santa Lucía Milpas Altas	03-09-02-00551	03-09-02-05325
134	Sacatepéquez	Santa Lucía Milpas Altas	03-09-02-00551	03-09-02-05326
135	Sacatepéquez	Santa Lucía Milpas Altas	03-09-02-00551	03-09-02-05327
136	Sacatepéquez	Santa Lucía Milpas Altas	03-09-02-00551	03-09-02-05328
137	Sacatepéquez	Santa Lucía Milpas Altas	03-09-02-00551	03-09-02-05329
138	Sacatepéquez	Santa Lucía Milpas Altas	03-09-02-00551	03-09-02-05330
139	Sacatepéquez	Santa Lucía Milpas Altas	03-09-02-00551	03-09-02-05331
140	Sacatepéquez	Santa Lucía Milpas Altas	03-09-02-00551	03-09-02-05332
141	Sacatepéquez	Santa Lucía Milpas Altas	03-09-02-00551	03-09-02-05333
142	Sacatepéquez	Santa Lucía Milpas Altas	03-09-02-00551	03-09-02-05334
143	Sacatepéquez	Santa Lucía Milpas Altas	03-09-02-00551	03-09-02-05335
144	Sacatepéquez	Santa Lucía Milpas Altas	03-09-02-00551	03-09-02-05336
145	Sacatepéquez	Santa Lucía Milpas Altas	03-09-02-00551	03-09-02-05337
146	Sacatepéquez	Santa Lucía Milpas Altas	03-09-02-00551	03-09-02-05338
147	Sacatepéquez	Santa Lucía Milpas Altas	03-09-02-00551	03-09-02-05339
148	Sacatepéquez	Santa Lucía Milpas Altas	03-09-02-00551	03-09-02-05340
149	Sacatepéquez	Santa Lucía Milpas Altas	03-09-02-00551	03-09-02-05341
150	Sacatepéquez	Santa Lucía Milpas Altas	03-09-02-00551	03-09-02-05342
151	Sacatepéquez	Santa Lucía Milpas Altas	03-09-02-00551	03-09-02-05343
152	Sacatepéquez	Santa Lucía Milpas Altas	03-09-02-00551	03-09-02-05344
153	Sacatepéquez	Santa Lucía Milpas Altas	03-09-02-00551	03-09-02-05345
154	Sacatepéquez	Santa Lucía Milpas Altas	03-09-02-00551	03-09-02-05346
155	Sacatepéquez	Santa Lucía Milpas Altas	03-09-02-00551	03-09-02-05347
156	Sacatepéquez	Santa Lucía Milpas Altas	03-09-02-00551	03-09-02-05348
157	Sacatepéquez	Santa Lucía Milpas Altas	03-09-02-00551	03-09-02-05349
158	Sacatepéquez	Santa Lucía Milpas Altas	03-09-02-00551	03-09-02-05350
159	Sacatepéquez	Santa Lucía Milpas Altas	03-09-02-00551	03-09-02-05351
160	Sacatepéquez	Santa Lucía Milpas Altas	03-09-02-00551	03-09-02-05352
161	Sacatepéquez	Santa Lucía Milpas Altas	03-09-02-00551	03-09-02-05353
162	Sacatepéquez	Santa Lucía Milpas Altas	03-09-02-00551	03-09-02-05354
163	Sacatepéquez	Santa Lucía Milpas Altas	03-09-02-00551	03-09-02-05355
164	Sacatepéquez	Santa Lucía Milpas Altas	03-09-02-00551	03-09-02-05356
165	Sacatepéquez	Santa Lucía Milpas Altas	03-09-02-00551	03-09-02-05357
166	Sacatepéquez	Santa Lucía Milpas Altas	03-09-02-01853	03-09-02-05358

No	Departamento	MUNICIPIO	CCC_MATRIZ	CCC_NUEVOS
167	Sacatepéquez	Santa Lucía Milpas Altas	03-09-02-03298	03-09-02-05363
168	Sacatepéquez	Santa Lucía Milpas Altas	03-09-02-03291	03-09-02-05364
169	Sacatepéquez	Santa Lucía Milpas Altas	03-09-02-03352	03-09-02-05365
170	Sacatepéquez	Santa Lucía Milpas Altas	03-09-02-03467	03-09-02-05368
171	Sacatepéquez	Santa Lucía Milpas Altas	03-09-02-00759	03-09-02-05371
172	Sacatepéquez	Santa Lucía Milpas Altas	03-09-02-00705	03-09-02-05374
173	Sacatepéquez	Santa Lucía Milpas Altas	03-09-02-00705	03-09-02-05375
174	Sacatepéquez	Santa Lucía Milpas Altas	03-09-02-00700	03-09-02-05376
175	Sacatepéquez	Santa Lucía Milpas Altas	03-09-02-00768	03-09-02-05377
176	Sacatepéquez	Santa Lucía Milpas Altas	03-09-02-01285	03-09-02-05378
177	Sacatepéquez	Santa Lucía Milpas Altas	03-09-02-00736	03-09-02-05380
178	Sacatepéquez	Santa Lucía Milpas Altas	03-09-02-00739	03-09-02-05381
179	Sacatepéquez	Santa Lucía Milpas Altas	03-09-02-00739	03-09-02-05382
180	Sacatepéquez	Santa Lucía Milpas Altas	03-09-02-00660	03-09-02-05383
181	Sacatepéquez	Santa Lucía Milpas Altas	03-09-02-00660	03-09-02-05384
182	Sacatepéquez	Santa Lucía Milpas Altas	03-09-02-00660	03-09-02-05385
183	Sacatepéquez	Santa Lucía Milpas Altas	03-09-02-00660	03-09-02-05386
184	Sacatepéquez	Santa Lucía Milpas Altas	03-09-02-00734	03-09-02-05387
185	Sacatepéquez	Santa Lucía Milpas Altas	03-09-02-00685	03-09-02-05393
186	Sacatepéquez	Santa Lucía Milpas Altas	03-09-02-00685	03-09-02-05394
187	Sacatepéquez	Santa Lucía Milpas Altas	03-09-02-05387	03-09-02-05395

<p>FIRMA: </p> <p>_____ JOSÉ ANIBAL GARCÍA SITÁN Servicios profesionales del control de calidad y normatividad Ingeniero Ambiental</p>	<p>Vo.Bo.: </p> <p>_____  Ing. Elvis Wilians Jonas Chajón Turcios Gerente Técnico del Proceso Catastral REGISTRO DE INFORMACIÓN CATASTRAL DE GUATEMALA</p>
---	---


REGISTRO DE INFORMACIÓN CATASTRAL DE GUATEMALA INFORME MENSUAL DE ACTIVIDADES

RENLÓN PRESUPUESTARIO 029 "OTRAS REMUNERACIONES DEL PERSONAL TEMPORAL"	
Nombre del Contratista: Marlon Omar González Pérez	No. De Contrato: RIC-R-029-0136-2026
Nombre del Servicio: Servicios Técnicos de Asesoría Financiera en Seguimiento y Formulación de Proyectos	Dirección Municipal, Gerencia, Coordinación o Unidad: Gerencia Técnica del Proceso Catastral.
Proyecto: Registro de Información Catastral de Guatemala	Informe correspondiente al mes de: Abril 2026.


- Apoye en la revisión de facturas e informes del mes de abril emitidos por personal contratado por la Gerencia Técnica bajo el renglón 029 "Otras remuneraciones del Personal Temporal".
- Apoye en la revisión y recepción de papelería para la emisión de contratos renglón 029 "Otras remuneraciones del Personal Temporal".
- Apoye en elaboración y consolidación de la planificación mensual correspondiente al mes de abril 2026 de las comisiones que esta Gerencia realiza para atender los requerimientos que emiten las distintas fiscalías del Ministerio Público a los diferentes puntos del país.
- Apoye en modificación de la planificación mensual correspondiente al mes de abril 2026 de las comisiones que esta Gerencia realiza para atender los requerimientos que emiten las distintas fiscalías del Ministerio Público a los diferentes puntos del país.
- Apoye en la elaboración de la matriz presupuestaria de la Gerencia Técnica del Proceso Catastral para el presupuesto del año 2027.
- Participe en reunión virtual para tratar el tema de la elaboración del informe de seguimiento financiero cuatrimestral (enero-abril), realizada por la sección Técnica Financiera de la Gerencia de Planificación y Cooperación Externa del Registro de Información Catastral de Guatemala.
- Apoye en la revisión del formulario viático liquidación No. 0013 de la comisión realizada al Departamento de Chimaltenango, donde se realizó inspección ocular y levantamiento topográfico según solicitud MP055-2024-50.

- Apoye en la revisión del formulario viático liquidación No. 0672 de la comisión realizada al Departamento de Progreso y Santa Rosa, donde se realizó inspección ocular y levantamiento topográfico según solicitud MP077-2024-198.

FIRMA:


Marlon Omar González Pérez.
Servicios Técnicos de Asesoría Financiera en
Seguimiento y Formulación de Proyectos

Vo.Bo.:


Ing. Elvis Willans Jonas Chajón Turcios
Gerente Técnico del Proceso Catastral
REGISTRO DE INFORMACIÓN CATASTRAL DE GUATEMALA

**REGISTRO DE INFORMACIÓN CATASTRAL
DE GUATEMALA
INFORME MENSUAL DE ACTIVIDADES**

abril 2026

Servicios Técnicos de Asesoría Financiera en Seguimiento
y Formulación de Proyectos

Marlon Omar González Pérez

Contrato:
RIC-R-029-0136-2026



**REGISTRO
DE INFORMACIÓN
CATASTRAL**

Construyendo la seguridad jurídica de la tierra



**REGISTRO DE INFORMACIÓN CATASTRAL DE GUATEMALA
INFORME MENSUAL DE ACTIVIDADES**

RENGLÓN PRESUPUESTARIO 029 "OTRAS REMUNERACIONES DEL PERSONAL TEMPORAL"	
Nombre del Contratista: María Andréa Meza Rivera	No. De Contrato: RIC-R-029-0137-2026
Nombre del Servicio: Servicios Técnicos en Archivo de Estudios Catastrales	Dirección Municipal, Gerencia, Coordinación o Unidad: Gerencia Técnica del Proceso Catastral
Proyecto: Registro de Información Catastral de Guatemala – RIC-	Informe correspondiente al mes de: abril 2026

- Elaboración de Oficio Ref. GT-RIC-EC-81-2026 dirigido a Dirección Ejecutiva Nacional, en atención al Requerimiento MP020-2012-3393 de Fiscalía Municipal de Santa Catarina Pínula donde solicitan Inspección Ocular y Levantamiento topográfico de la finca 4193 folio 149 libro 1364 de Guatemala
- Escaneo y Archivo de Oficio Ref. GT-RIC-EC-81-2026 dirigido a Dirección Ejecutiva Nacional, en atención al Requerimiento MP020-2012-3393.
- Elaboración de Oficio Ref. GT-RIC-EC-043-2026 dirigido a Dirección Ejecutiva Nacional, en atención al requerimiento MP026-2025-39 de la Fiscalía de Distrito de El Progreso donde solicitan levantamiento de mosaico gráfico del bien inmueble 5975 folio 475 libro 52E de El Progreso.
- Escaneo y Archivo de Oficio Ref. GT-RIC-EC-043-2026 dirigido a Dirección Ejecutiva Nacional, en atención al requerimiento MP026-2025-39.
- Elaboración de Oficio Ref. GT-RIC-EC-088-2026 en atención al Oficio No. M0060-2024-80, Fiscalía especializada contra los delitos de usurpación en donde solicitan Levantamiento topográfico de los inmuebles 79116 folio 266 libro 231 de Retalhuleu.
- Escaneo y Archivo del Oficio Ref. GT-RIC-EC-088-2026 en atención al Oficio No. M0060-2024-80.

- Elaboración de Oficio Ref. GT-RIC-EC-084-2026 dirigido a Dirección Ejecutiva Nacional, en atención al Expediente 22003-2025-00247 MP317-2024-876 del Organismo Judicial, en donde solicitan Estudio registral y levantamiento topográfico, en calidad de anticipo de prueba de las fincas 7192 folio 192 libro 15E de Jutiapa y Finca 1262 folio 62 libro 144 de Jalapa-Jutiapa a nombre de Superintendencia de Administración Tributaria SAT.
- Escaneo y Archivo de Oficio Ref. GT-RIC-EC-084-2026 dirigido a Dirección Ejecutiva Nacional, en atención al Expediente 22003-2025-00247 MP317-2024-876.
- Elaboración de Oficio Ref. GT-RIC-EC-082-2026 dirigido a Dirección Ejecutiva Nacional, en atención al requerimiento MP001-2025-48330 de la Fiscalía Especializada Contra los Delitos de Usurpación donde solicitan Levantamiento topográfico finca 338 folio 246 libro 105 de Guatemala
- Escaneo y Archivo de Oficio Ref. GT-RIC-EC-082-2026 dirigido a Dirección Ejecutiva Nacional, en atención al requerimiento MP001-2025-48330.
- Elaboración de Oficio Ref. GT-RIC-EC-60-2026 dirigido a Dirección Ejecutiva Nacional, en atención al requerimiento MP043-2025-1117 de fecha 20 de febrero de 2026 de la Agencia Fiscal en el Municipio de San Andrés Itzapa, Chimaltenango donde solicitan Estudio Registral de la finca 20400 folio 91 libro 193 de Chimaltenango, finca 692 folio 91 libro 193 de Chimaltenango y finca 8271 folio 271 libro 337E de Chimaltenango.
- Escaneo y Archivo de Oficio Ref. GT-RIC-EC-60-2026 dirigido a Dirección Ejecutiva Nacional, en atención al requerimiento MP043-2025-1117.
- Elaboración de Oficio Ref. GT-RIC-EC-86-2026 en atención al requerimiento MP009-2024-66 de la Fiscalía especializada contra los delitos de usurpación del Ministerio Público en donde solicitan Levantamiento catastral de la finca 5036 folio 36 libro 432 de Guatemala.
- Escaneo y Archivo de Oficio Ref. GT-RIC-EC-86-2026 en atención al requerimiento MP009-2024-66
- Elaboración del Oficio Ref. GT-RIC-EC-085-2026 en atención al requerimiento No. MP001-2024-46356 de la Fiscalía de Casos Especiales, en donde solicitan realizar diligencia de declaración testimonial en calidad de testigo por informe DEN-SG-RIC-001-2025.
- Escaneo y Archivo de Oficio Ref. GT-RIC-EC-085-2026 en atención al requerimiento No. MP001-2024-46356.

- Elaboración de Oficio Ref. GT-RIC-EC-83-2026 en atención al requerimiento FMDPSJ-15-2026 Fiscalía Municipal del Puerto San Jose, Escuintla en donde solicitan informe sobre la finca 19165 folio 177 libro 125 de Escuintla y la finca 1684 folio 184 libro 424E de Escuintla.
- Escaneo y Archivo de Oficio Ref. GT-RIC-EC-83-2026 en atención al requerimiento FMDPSJ-15-2026 Fiscalía Municipal del Puerto San Jose.

<p>FIRMA:  María Andréa Meza Rivera Servicios Técnicos en Archivo de Estudios Catastrales</p>	<p>Vo.Bo.:  Ing. Elvis Willans Jonas Chajón Turcios Gerente Técnico del Proceso Catastral REGISTRO DE INFORMACIÓN CATASTRAL DE GUATEMALA</p>
--	--

**REGISTRO DE INFORMACIÓN CATASTRAL
DE GUATEMALA
INFORME MENSUAL DE ACTIVIDADES**

abril 2026

Servicios Técnicos en Archivo de Estudios Catastrales

María Andrée Meza Rivera

Contrato:
RIC-R-029-0137-2026



**REGISTRO
DE INFORMACIÓN
CATASTRAL**

Construyendo la seguridad jurídica de la tierra

**REGISTRO DE INFORMACIÓN CATASTRAL DE GUATEMALA
INFORME MENSUAL DE ACTIVIDADES**

RENLÓN PRESUPUESTARIO 029 "OTRAS REMUNERACIONES DEL PERSONAL TEMPORAL"	
Nombre del Contratista: Rudy Jonathan Pimentel Ramirez	No. De Contrato: RIC-R-029-0138-2026
Nombre del Servicio: Servicios Técnicos en Actualización de Información del Establecimiento Catastral	Dirección Municipal, Gerencia, Coordinación o Unidad: Gerencia Técnica del Proceso Catastral
Proyecto: Registro de Información Catastral de Guatemala	Informe correspondiente al mes de: abril de 2026.

- Se apoyó en la actividad de revisión y calificación de Operaciones Gráficas – Solicitudes Internas, en las siguientes operaciones:
- **43 Solicitudes de desmembración**, se adjunta detalle en anexos.
- **40 Solicitudes de modificación mojones y Linderos**, se adjunta detalle en anexos.


DESMEMBRACIONES			
No.	CCC	Municipio	Departamento
1	03-09-02-00560	Santa Lucia Milpas Altas	Sacatepéquez
2	03-09-02-05668	Santa Lucia Milpas Altas	Sacatepéquez
3	03-09-02-00937	Santa Lucia Milpas Altas	Sacatepéquez
4	03-09-02-05642	Santa Lucia Milpas Altas	Sacatepéquez
5	03-09-01-00080	Santa Lucia Milpas Altas	Sacatepéquez
6	03-09-01-03931	Santa Lucia Milpas Altas	Sacatepéquez
7	17-03-14-00053	San Benito	Petén
8	17-03-14-00581	San Benito	Petén
9	17-09-02-00627	San Luis	Petén
10	17-09-02-00739	San Luis	Petén
11	17-09-27-00193	San Luis	Petén
12	17-09-27-01506	San Luis	Petén
13	17-10-30-00351	Sayaxché	Petén
14	17-10-38-00082	Sayaxché	Petén
15	17-10-38-02646	Sayaxché	Petén
16	17-10-35-00892	Sayaxché	Petén
17	17-10-35-01066	Sayaxché	Petén
18	17-10-35-00760	Sayaxché	Petén
19	17-10-35-01244	Sayaxché	Petén
20	17-10-32-00133	Sayaxché	Petén
21	17-10-32-01014	Sayaxché	Petén




22	17-10-32-01026	Sayaxché	Petén
23	17-10-38-00010	Sayaxché	Petén
24	17-10-38-02660	Sayaxché	Petén
25	17-10-35-00096	Sayaxché	Petén
26	17-10-35-01528	Sayaxché	Petén
27	17-10-38-00333	Sayaxché	Petén
28	17-10-38-02671	Sayaxché	Petén
29	17-13-29-00060	Las Cruces	Petén
30	17-13-29-01295	Las Cruces	Petén
31	18-01-01-02759	Puerto Barrios	Izabal
32	18-01-01-08597	Puerto Barrios	Izabal
33	18-02-01-02054	Livingston	Izabal
34	18-02-01-07629	Livingston	Izabal
35	18-02-04-00220	Livingston	Izabal
36	18-02-04-00302	Livingston	Izabal
37	18-02-04-00301	Livingston	Izabal
38	18-02-04-00303	Livingston	Izabal
39	18-04-09-02393	Livingston	Izabal
40	18-04-09-00950	Livingston	Izabal
41	18-04-09-00949	Livingston	Izabal
42	18-04-07-16002	Livingston	Izabal
43	18-04-07-16027	Livingston	Izabal
MOJONES Y LINDEROS			
No.	CCC	Municipio	Departamento
1	03-09-02-01352	Santa Lucia Milpas Altas	Sacatepéquez
2	03-09-02-01325	Santa Lucia Milpas Altas	Sacatepéquez
3	03-09-02-01353	Santa Lucia Milpas Altas	Sacatepéquez
4	03-09-01-02131	Santa Lucia Milpas Altas	Sacatepéquez
5	03-09-01-00049	Santa Lucia Milpas Altas	Sacatepéquez
6	03-09-01-03193	Santa Lucia Milpas Altas	Sacatepéquez
7	03-09-02-00770	Santa Lucia Milpas Altas	Sacatepéquez
8	03-09-02-05377	Santa Lucia Milpas Altas	Sacatepéquez
9	03-09-02-00768	Santa Lucia Milpas Altas	Sacatepéquez
10	03-09-01-02114	Santa Lucia Milpas Altas	Sacatepéquez
11	15-05-02-00926	Granados	Baja Verapaz
12	15-05-02-01020	Granados	Baja Verapaz
13	15-05-03-00082	Granados	Baja Verapaz
14	15-05-03-00531	Granados	Baja Verapaz

15	15-05-03-00534	Granados	Baja Verapaz
16	15-05-03-00532	Granados	Baja Verapaz
17	15-06-03-06109	El Chol	Baja Verapaz
18	15-06-03-08098	El Chol	Baja Verapaz
19	15-06-03-06551	El Chol	Baja Verapaz
20	15-06-03-06552	El Chol	Baja Verapaz
21	16-10-02-29199	San Juan Chamelco	Alta Verapaz
22	16-10-04-01873	San Juan Chamelco	Alta Verapaz
23	16-10-04-01874	San Juan Chamelco	Alta Verapaz
24	16-13-04-00916	Chisec	Alta Verapaz
25	16-13-04-00606	Chisec	Alta Verapaz
26	16-13-04-01161	Chisec	Alta Verapaz
27	16-13-04-01160	Chisec	Alta Verapaz
28	16-13-04-01506	Chisec	Alta Verapaz
29	16-13-04-00919	Chisec	Alta Verapaz
30	16-13-04-00918	Chisec	Alta Verapaz
31	17-03-10-00069	San Benito	Petén
32	17-03-10-00425	San Benito	Petén
33	17-10-29-00218	Sayaxché	Petén
34	17-10-39-00509	Sayaxché	Petén
35	18-01-05-12112	Puerto Barrios	Izabal
36	18-01-05-10109	Puerto Barrios	Izabal
37	18-01-05-14933	Puerto Barrios	Izabal
38	18-01-01-19287	Puerto Barrios	Izabal
39	18-01-01-03100	Puerto Barrios	Izabal
40	18-01-05-02089	Puerto Barrios	Izabal

FIRMA:


 Rudy Jonathan Pimentel Ramirez
 Servicios Técnicos en Actualización de Información del
 Establecimiento Catastral

Vo.Bo.:


 Ing. Elvis Willans Jonas Chajón Turcios
 Gerente Técnico del Proceso Catastral
 REGISTRO DE INFORMACIÓN CATASTRAL DE GUATEMALA

REGISTRO DE INFORMACIÓN CATASTRAL DE GUATEMALA INFORME MENSUAL DE ACTIVIDADES

RENLÓN PRESUPUESTARIO 029 "OTRAS REMUNERACIONES DEL PERSONAL TEMPORAL"	
Nombre del Contratista: WALTER IRENE ROBLEDO HERNÁNDEZ	No. De Contrato: RIC-R-029-0139-2026
Nombre del Servicio: Servicios Profesionales de Asesoría de Asuntos Municipales.	Dirección Municipal, Gerencia, Coordinación o Unidad: Gerencia Técnica del Proceso Catastral.
Proyecto: Registro de Información Catastral de Guatemala.	Informe correspondiente al mes de: Abril de 2026

- Asesoría sobre la suscripción de una carta de entendimiento de coordinación interinstitucional, entre el Registro de Información Catastral de Guatemala y la Asociación Ak' Tenamit, tomando en consideración, la implementación de capacitaciones sobre sistemas de información geográfica y la implementación del uso multifinanciarario de la información catastral, para múltiples fines, esto en coordinación con la Sección de Coordinación Interinstitucional de la Gerencia de Planificación y Cooperación Externa.
- Asesorar en la estructuración de una opinión técnica, para establecer la viabilidad técnica de suscribir carta de entendimiento, para la coordinación y cooperación entre el Registro de Información Catastral de Guatemala y la Asociación Ak' Tenamit, con el objetivo de generar mecanismos de coordinación y cooperación que permitan programar y ejecutar actividades de capacitación, formación e investigación, en materia de gobernanza de la tierra, desarrollo territorial y catastral.
- Asesoría sobre la renovación del convenio de coordinación interinstitucional entre el Registro de Información Catastral de Guatemala y la Municipalidad de Ciudad Vieja del departamento de Sacatepéquez, tomando en cuenta la implementación de capacitaciones sobre sistemas de información geográfica y la implementación del uso multifinanciarario de la información catastral para múltiples fines, esto en coordinación con la Sección de Coordinación Interinstitucional de la Gerencia de Planificación y Cooperación Externa.
- Asesoría sobre la renovación del convenio de coordinación interinstitucional, entre el Registro de Información Catastral de Guatemala y el Instituto Geográfico Nacional, tomando en consideración la implementación de capacitaciones sobre sistemas de información geográfica y la implementación del uso multifinanciarario de la información catastral, para múltiples fines, esto en coordinación con la Sección de Coordinación Interinstitucional de la Gerencia de Planificación y Cooperación Externa.
- Asesoría sobre la renovación del convenio de coordinación interinstitucional, entre el Registro de Información Catastral de Guatemala y la Municipalidad de San Francisco del departamento de Petén, tomando en consideración la implementación de capacitaciones sobre sistemas de información geográfica y la implementación del uso multifinanciarario de la información catastral, para múltiples fines, esto en coordinación con la Sección de Coordinación Interinstitucional de la Gerencia de Planificación y Cooperación Externa y la Dirección Municipal de Petén.
- Asesoría sobre la renovación del convenio de coordinación interinstitucional, entre el Registro de Información Catastral de Guatemala y la Municipalidad de la Libertad del departamento de Petén, tomando en consideración la implementación de capacitaciones sobre sistemas de información geográfica y la implementación del uso multifinanciarario de la información catastral para múltiples fines, esto en coordinación con la Sección de Coordinación Interinstitucional de la Gerencia de Planificación y Cooperación Externa y la Dirección Municipal de Petén.

- Asesoría sobre la renovación del convenio de coordinación interinstitucional, entre el Registro de Información Catastral de Guatemala y la Municipalidad de Dolores del departamento de Petén, tomando en consideración la implementación de capacitaciones sobre sistemas de información geográfica y la implementación del uso multifinanciarario de la información catastral para múltiples fines, esto en coordinación con la Sección de Coordinación Interinstitucional de la Gerencia de Planificación y Cooperación Externa y la Dirección Municipal de Petén.
- Asesoría sobre la renovación del convenio de coordinación interinstitucional entre el Registro de Información Catastral de Guatemala y la Municipalidad de las Cruces del departamento de Petén, tomando en consideración la implementación de capacitaciones sobre sistemas de información geográfica y la implementación del uso multifinanciarario de la información catastral, para múltiples fines, esto en coordinación con la Sección de Coordinación Interinstitucional de la Gerencia de Planificación y Cooperación Externa y la Dirección Municipal de Petén.
- Elaboración del Estudio registral del requerimiento M0060-2024-163 del SIGESCO 25111100058, solicitado por la Fiscalía Especializada Contra los Delitos de Usurpación. Ministerio Público. Guatemala, 11 de noviembre de 2025.

FIRMA: _____

Walter Irene Robledo Hernández
Servicios Profesionales de Asesoría de Asuntos Municipales
Ingeniero Agrónomo.

Vo. Bo.: _____



Ing. Elvis Willans Jonas Chajón Turcios
Gerente Técnico del Proceso Catastral
REGISTRO DE INFORMACIÓN CATASTRAL DE GUATEMALA

**REGISTRO DE INFORMACIÓN CATASTRAL
DE GUATEMALA
INFORME MENSUAL DE ACTIVIDADES**

Abril de 2026

Servicios Profesionales de Asesoría de Asuntos Municipales

Nombre

Walter Irene Robledo Hernández
Ingeniero Agrónomo

Contrato:

RIC-R-029-0139-2026



**REGISTRO
DE INFORMACIÓN
CATASTRAL**

Construyendo la seguridad jurídica de la tierra

**REGISTRO DE INFORMACIÓN CATASTRAL DE GUATEMALA
INFORME MENSUAL DE ACTIVIDADES**

RENLÓN PRESUPUESTARIO 029 "OTRAS REMUNERACIONES DEL PERSONAL TEMPORAL"	
Nombre del Contratista: Byron Rolando Rodas Aroche	No. De Contrato: RIC-R-029-0140-2026
Nombre del Servicio: Servicios Profesionales de Asesoría en Ordenamiento Territorial	Dirección Municipal, Gerencia, Coordinación o Unidad: Gerencia Técnica del Proceso Catastral
Proyecto: Registro de Información Catastral de Guatemala –RIC–	Informe correspondiente al mes de: Abril 2026


- Asesoría en la actualización del listado de los 340 municipios de Guatemala que serán evaluados bajo el indicador 06.09, referente al uso del catastro como instrumento para el ordenamiento territorial, dentro del Ranking de la gestión municipal, asignando a cada municipio el personal del Registro de Información Catastral de Guatemala que va a tener los roles de revisor, aprobador y de cálculo, esto en coordinación con la Secretaria General de Planificación y Programación de la Presidencia.
- Asesoría a las 6 Direcciones Municipales del Registro de Información Catastral sobre la realización de la presentación del uso del catastro como instrumento para el ordenamiento territorial, indicador 06.09 en el marco del proceso del Ranking de la Gestión Municipal (RGM), estableciendo base legal, fuentes de información, descripción de la fórmula para el cálculo matemático del indicador, descripción de las preguntas directas a los gobiernos locales y definición de medios de verificación.
- Asesoría sobre la renovación del convenio de coordinación interinstitucional entre el Registro de Información Catastral de Guatemala y la Municipalidad de San Francisco del departamento de Petén, tomando en cuenta la implementación de capacitaciones sobre sistemas de información geográfica orientado a aplicaciones para el ordenamiento territorial, esto en coordinación con la Sección de Coordinación Interinstitucional de la Gerencia de Planificación y Cooperación Externa.
- Asesoría sobre la renovación del convenio de coordinación interinstitucional entre el Registro de Información Catastral de Guatemala y la Municipalidad de Dolores del departamento de Petén, tomando en cuenta la implementación de capacitaciones sobre sistemas de información geográfica y la implementación del uso multifinalitario de la información catastral para impulsar el ordenamiento territorial, esto en coordinación con la Sección de Coordinación Interinstitucional de la Gerencia de Planificación y Cooperación Externa.
- Asesoría sobre la renovación del convenio de coordinación interinstitucional entre el Registro de Información Catastral de Guatemala y la Municipalidad de La Libertad del departamento de Petén, tomando en cuenta la implementación de capacitaciones sobre sistemas de información geográfica y la implementación del uso multifinalitario de la información catastral para impulsar el ordenamiento territorial, esto en conjunto con la Sección de Coordinación Interinstitucional de la Gerencia de Planificación y Cooperación Externa.

- Asesoría en la estructuración de una presentación sobre el uso del catastro como instrumento para el ordenamiento territorial, indicador 06.09 en el marco del proceso del Ranking de la Gestión Municipal (RGM), estableciendo base legal, fuentes de información, descripción de la fórmula para el cálculo matemático del indicador, descripción de las preguntas directas a los gobiernos locales y definición de medios de verificación.
- Asesoría para la generación de la agenda de la firma del convenio de coordinación interinstitucional entre el Registro de Información Catastral de Guatemala y la Municipalidad de Sanarate del departamento de El Progreso, tomando en cuenta la implementación de capacitaciones sobre sistemas de información geográfica y la implementación del uso multifinalitario de la información catastral para impulsar el ordenamiento territorial, esto en coordinación con la Sección de Coordinación Interinstitucional de la Gerencia de Planificación y Cooperación Externa.

FIRMA: _____

Byron Rolando Rodas Aroche
Servicios Profesionales de Asesoría en Ordenamiento Territorial
Ingeniero Agrónomo en Sistemas de Producción Agrícola

Vo.Bo.: _____



Ing. Elvis Williams Jonas Chajón Turcios
Gerente Técnico del Proceso Catastral
REGISTRO DE INFORMACIÓN CATASTRAL DE GUATEMALA

**REGISTRO DE INFORMACIÓN CATASTRAL
DE GUATEMALA**

INFORME MENSUAL DE ACTIVIDADES

ABRIL de 2026

Servicios Profesionales de Asesoría en Ordenamiento
Territorial

BYRON ROLANDO RODAS AROCHE
Ingeniero Agrónomo en Sistemas de
Producción Agrícola

Contrato:
RIC-R-029-0140-2026



Construyendo la seguridad jurídica de la tierra

**REGISTRO
DE INFORMACIÓN
CATASTRAL**

**REGISTRO DE INFORMACIÓN CATASTRAL DE GUATEMALA
INFORME MENSUAL DE ACTIVIDADES**

RENLÓN PRESUPUESTARIO 029 "OTRAS REMUNERACIONES DEL PERSONAL TEMPORAL"	
Nombre del Contratista: AUGUSTO ISRAEL SOLARES ROSALES	No. De Contrato: RIC-R-029-0141-2026
Nombre del Servicio: Servicios Profesionales de Asesoría de Asuntos Municipales.	Dirección Municipal, Gerencia, Coordinación o Unidad: Gerencia Técnica del Proceso Catastral.
Proyecto: Registro de Información Catastral de Guatemala	Informe correspondiente al mes de: Abril 2026.



- Se planifico la visita a las instalaciones de SEGEPLAN, con el propósito de poder contribuir en el Taller Departamental de Capacitación en Lineamientos para la medición del Ranking de la Gestión Municipal 2026 en el Departamento de Suchitepéquez.
- Se realizó la visita a las instalaciones de SEGEPLAN, con el propósito de poder contribuir en el Taller Departamental de Capacitación en Lineamientos para la medición del Ranking de la Gestión Municipal 2026 en el Departamento de Suchitepéquez, donde se dio a conocer como Institución participante, Uso del catastro como instrumento para el ordenamiento territorial, este indicador como medidor en la relación existente entre otros instrumentos de gestión tales como: catastro, BIG u otro, en el proceso de ordenamiento territorial reflejado en el plan de uso de suelo.
- Se planifico la visita a las instalaciones de SEGEPLAN, con el propósito de poder contribuir en el Taller Departamental de Capacitación en Lineamientos para la medición del Ranking de la Gestión Municipal 2026 en el Departamento de Retalhuleu.
- Se realizó la visita a las instalaciones de SEGEPLAN, con el propósito de poder contribuir en el Taller Departamental de Capacitación en Lineamientos para la medición del Ranking de la Gestión Municipal 2026 en el Departamento de Retalhuleu, donde se dio a conocer como Institución participante, Uso del catastro como instrumento para el ordenamiento territorial, este indicador

como medidor en la relación existente entre otros instrumentos de gestión tales como: catastro, BIG u otro, en el proceso de ordenamiento territorial reflejado en el plan de uso de suelo.

FIRMA: _____


Augusto Israel Solares Rosales.
Servicios Profesionales de Asesoría de Asuntos
Municipales.
Ingeniero Agrónomo.

Vo.Bo.: _____


 Ing. Elvis Willans Jonas Chajón Turcios
Gerente Técnico del Proceso Catastral
REGISTRO DE INFORMACIÓN CATASTRAL DE GUATEMALA

**REGISTRO DE INFORMACIÓN CATASTRAL
DE GUATEMALA
INFORME MENSUAL DE ACTIVIDADES**

Abril de 2026

Servicios Profesionales
de Asesoría de Asuntos Municipales.

Nombre
Augusto Israel Solares Rosales
Ingeniero Agrónomo.

Contrato:
RIC-R-029-0141-2026



**REGISTRO
DE INFORMACIÓN
CATASTRAL**

Construyendo la seguridad jurídica de la tierra

**REGISTRO DE INFORMACIÓN CATASTRAL DE GUATEMALA
INFORME MENSUAL DE ACTIVIDADES**

RENLÓN PRESUPUESTARIO 029 "OTRAS REMUNERACIONES DEL PERSONAL TEMPORAL"	
Nombre del Contratista: Carlos Antonio Abac Tepaz	No. De Contrato: RIC-R-029-0142-2026
Nombre del Servicio: Servicios Técnicos en Actualización de Información del Establecimiento Catastral	Dirección Municipal, Gerencia, Coordinación o Unidad: Gerencia Técnica del Proceso Catastral
Proyecto: Registro de Información Catastral de Guatemala	Informe correspondiente al mes de: abril 2026

1. Se dibujaron, ubicaron e integraron a la base de datos **35** fincas del municipio de San Luis del departamento de Petén.

No.	Finca	Folio	Libro	Serie	Municipio	Departamento
1	6153	153	353E	El Petén	San Luis	Petén
2	6437	437	353E	El Petén	San Luis	Petén
3	6438	438	353E	El Petén	San Luis	Petén
4	6546	46	354E	El Petén	San Luis	Petén
5	6547	47	354E	El Petén	San Luis	Petén
6	6548	48	354E	El Petén	San Luis	Petén
7	6549	49	354E	El Petén	San Luis	Petén
8	6550	50	354E	El Petén	San Luis	Petén
9	6551	51	354E	El Petén	San Luis	Petén
10	6575	75	354E	El Petén	San Luis	Petén
11	6576	76	354E	El Petén	San Luis	Petén
12	6579	79	354E	El Petén	San Luis	Petén
13	6580	80	354E	El Petén	San Luis	Petén
14	6581	81	354E	El Petén	San Luis	Petén
15	6582	82	354E	El Petén	San Luis	Petén
16	6583	83	354E	El Petén	San Luis	Petén
17	6584	84	354E	El Petén	San Luis	Petén
18	6585	85	354E	El Petén	San Luis	Petén
19	6586	86	354E	El Petén	San Luis	Petén
20	6587	87	354E	El Petén	San Luis	Petén

No.	Finca	Folio	Libro	Serie	Municipio	Departamento
21	6588	88	354E	El Petén	San Luis	Petén
22	6629	129	354E	El Petén	San Luis	Petén
23	6652	152	354E	El Petén	San Luis	Petén
24	6732	232	354E	El Petén	San Luis	Petén
25	6760	260	354E	El Petén	San Luis	Petén
26	6816	316	354E	El Petén	San Luis	Petén
27	6879	379	354E	El Petén	San Luis	Petén
28	6928	428	354E	El Petén	San Luis	Petén
29	6932	432	354E	El Petén	San Luis	Petén
30	7187	187	355E	El Petén	San Luis	Petén
31	7530	30	356E	El Petén	San Luis	Petén
32	7546	46	356E	El Petén	San Luis	Petén
33	7713	213	356E	El Petén	San Luis	Petén
34	7729	229	356E	El Petén	San Luis	Petén
35	8180	180	357E	El Petén	San Luis	Petén

FIRMA:



Carlos Antonio Abac Tepaz
Servicios Técnicos en Actualización de Información del
Establecimiento Catastral

Vo.Bo.:



Ing. Alejandro Legnel Gramajo Trampe
Jefe de Sección de Mosaico de Fincas
REGISTRO DE INFORMACIÓN CATASTRAL DE GUATEMALA

**REGISTRO DE INFORMACIÓN CATASTRAL DE GUATEMALA
INFORME MENSUAL DE ACTIVIDADES**


RENLÓN PRESUPUESTARIO 029 "OTRAS REMUNERACIONES DEL PERSONAL TEMPORAL"	
Nombre del Contratista: Juan Ajtzalam Chox	No. De Contrato: RIC-R-029-0143-2026
Nombre del Servicio: Servicios Técnicos en Actualización de Información del Establecimiento Catastral	Dirección Municipal, Gerencia, Coordinación o Unidad: Gerencia Técnica del Proceso Catastral
Proyecto: Registro de Información Catastral de Guatemala	Informe correspondiente al mes de: abril 2026

1. Se dibujaron, ubicaron e integraron a la base de datos **35** fincas del municipio de San Luis del departamento de Petén.

No.	Finca	Folio	Libro	Serie	Municipio	Departamento
1	8228	228	357E	El Petén	San Luis	Petén
2	8288	288	357E	El Petén	San Luis	Petén
3	8348	348	357E	El Petén	San Luis	Petén
4	8351	351	357E	El Petén	San Luis	Petén
5	8353	353	357E	El Petén	San Luis	Petén
6	8354	354	357E	El Petén	San Luis	Petén
7	8453	453	357E	El Petén	San Luis	Petén
8	8457	457	357E	El Petén	San Luis	Petén
9	8459	459	357E	El Petén	San Luis	Petén
10	8461	461	357E	El Petén	San Luis	Petén
11	8462	462	357E	El Petén	San Luis	Petén
12	8463	463	357E	El Petén	San Luis	Petén
13	8498	498	357E	El Petén	San Luis	Petén
14	8543	43	358E	El Petén	San Luis	Petén
15	8680	180	358E	El Petén	San Luis	Petén
16	8716	216	358E	El Petén	San Luis	Petén
17	8736	236	358E	El Petén	San Luis	Petén
18	8810	310	358E	El Petén	San Luis	Petén
19	8826	326	358E	El Petén	San Luis	Petén
20	8849	349	358E	El Petén	San Luis	Petén
21	9001	1	359E	El Petén	San Luis	Petén

No.	Finca	Folio	Libro	Serie	Municipio	Departamento
22	9146	146	359E	El Petén	San Luis	Petén
23	9150	150	359E	El Petén	San Luis	Petén
24	9200	200	359E	El Petén	San Luis	Petén
25	9205	205	359E	El Petén	San Luis	Petén
26	9233	233	359E	El Petén	San Luis	Petén
27	9365	365	359E	El Petén	San Luis	Petén
28	9535	35	360E	El Petén	San Luis	Petén
29	9549	49	360E	El Petén	San Luis	Petén
30	9599	99	360E	El Petén	San Luis	Petén
31	9628	128	360E	El Petén	San Luis	Petén
32	9666	166	360E	El Petén	San Luis	Petén
33	9698	198	360E	El Petén	San Luis	Petén
34	9706	206	360E	El Petén	San Luis	Petén
35	9925	425	360E	El Petén	San Luis	Petén


FIRMA:



Juan Ajtzalam Chox
Servicios Técnicos en Actualización de Información del
Establecimiento Catastral

Vo.Bo.:



 **Ing. Alejandro Leonel Gramajo Trampe**
Jefe de Sección de Mosaico de Fincas
REGISTRO DE INFORMACIÓN CATASTRAL DE GUATEMALA

**REGISTRO DE INFORMACIÓN CATASTRAL DE GUATEMALA
INFORME MENSUAL DE ACTIVIDADES**


RENLÓN PRESUPUESTARIO 029 "OTRAS REMUNERACIONES DEL PERSONAL TEMPORAL"	
NOMBRE DEL CONTRATISTA: Fredy Anibal Aguilar Chay	No. De Contrato: RIC-R-029-0144-2026.
NOMBRE DEL SERVICIO: Servicios Profesionales de Recopilación de Información para Estudios Catastrales.	Dirección municipal, Gerencia, Coordinación o Unidad: Gerencia Técnica del Proceso Catastral
Proyecto: Registro de Información Catastral de Guatemala	Informe correspondiente al mes de: Abril de 2026.

- Se participó en la inspección ocular y levantamiento topográfico utilizando el sistema de posicionamiento GPS geodésico por medio del método RTK, de las pretensiones en litigio de los linderos de la finca 4801 folio 301 libro 190E de Chimaltenango, finca 2699 folio 199 libro 266E de Chimaltenango y finca 126 folio 506 libro 69 de Chimaltenango, ubicadas en aldea el Xejuyu, del municipio de San Andrés Itzapa del departamento de Chimaltenango, en apoyo a lo solicitado en el requerimiento número MP055-2024-50 con fecha 18 de marzo de 2026, del Lic. Mauricio Miranda González, Auxiliar Fiscal I, Fiscalía Especializada Contra los Delitos de Usurpación.
- Se participó en la inspección ocular y levantamiento topográfico utilizando el sistema de posicionamiento GPS geodésico por medio del método RTK, de las pretensiones en litigio de los linderos de la finca 6827 folio 327 libro 394E de Quetzaltenango, finca 6828 folio 327 libro 394E de Quetzaltenango, finca 3945 folio 445 libro 488E de Quetzaltenango y finca 6014 folio 14 libro 493E de Quetzaltenango ubicadas en aldea Chiquival, del municipio de San Carlos Sija del departamento de Quetzaltenango, en apoyo a lo solicitado en el requerimiento número MP116-2022-361 con fecha 10 de febrero de 2026, del Lic. Andrés

Esteban Galindo Contreras, Auxiliar Fiscal I, Fiscalía Especializada Contra los Delitos de Usurpación.

- Se participó en la inspección ocular y levantamiento topográfico utilizando el sistema de posicionamiento GPS geodésico por medio del método RTK, de las pretensiones en litigio de los linderos de la finca 7602 folio 2 libro 176 de Santa Rosa, y derecho de posesión de señora Ingrid Aracely Marroquín Guzmán, ubicadas en colonia Castillo, del municipio de Taxisco del departamento de Santa Rosa, en apoyo a lo solicitado en el requerimiento número MP080-2025-538 con fecha 19 de diciembre de 2025, de la Licda. Yorleny Lopsany Morales Cabrera Andrés, Auxiliar Fiscal I, Fiscalía Municipal de Chiquimulilla.


FIRMA: _____



Fredy Anibal Aguilar Chay
Ingeniero Agrónomo

Servicios Profesionales de Recopilación de
Información Para Estudios Catastrales.

Vo.Bo.: _____



Ing. Elvis Williams Jonas Chajón Turcios
Gerente Técnico del Proceso Catastral
REGISTRO DE INFORMACIÓN CATASTRAL DE GUATEMALA

**REGISTRO DE INFORMACIÓN CATASTRAL
DE GUATEMALA
INFORME MENSUAL DE ACTIVIDADES**

Abril de 2026

Servicios Profesionales de Recopilación de Información
Para Estudios Catastrales.

Nombre: Fredy Anibal Aguilar Chay
Ingeniero Agrónomo

Contrato:
RIC-R-029-0144-2026






**REGISTRO
DE INFORMACIÓN
CATASTRAL**

Construyendo la seguridad jurídica de la tierra

**REGISTRO DE INFORMACIÓN CATASTRAL DE GUATEMALA
INFORME MENSUAL DE ACTIVIDADES**

RENLÓN PRESUPUESTARIO 029 "OTRAS REMUNERACIONES DEL PERSONAL TEMPORAL"	
Nombre del Contratista: Ricardo Barrera Flores	No. De Contrato: RIC-R-029-0145-2026
Nombre del Servicio: Servicios Profesionales de Verificación de Calidad de los Estudios Catastrales	Dirección Municipal, Gerencia, Coordinación o Unidad: Gerencia Técnica del Proceso Catastral
Proyecto: Registro de Información Catastral de Guatemala -RIC-	Informe correspondiente al mes de: Abril 2026

- Se investigó, recopiló y sistematizó información necesaria que sirvió para darle atención al SIGESCO 25110500012, MP026-2025-39.
- Se investigó, recopiló y sistematizó información necesaria que sirvió para darle atención al SIGESCO 26110300070, MP025-2024-1023.
- Se investigó, recopiló y sistematizó información necesaria que sirvió para darle atención al SIGESCO 2511200150, M001-2025-33352
- Carga y creación de la base de datos en kosmos de Registro Público, Data Base y Web para determinar el estatus de predios de la Dirección Municipal de Izabal

FIRMA:  Ricardo Barrera Flores Ingeniero Agrónomo Servicios Profesionales de Verificación de Calidad de los Estudios Catastrales	Vo.Bo.:   Ing. Elvis Williams Jonas Chajón Turcios Gerente Técnico del Proceso Catastral REGISTRO DE INFORMACIÓN CATASTRAL DE GUATEMALA
---	--

**REGISTRO DE INFORMACIÓN CATASTRAL
DE GUATEMALA
INFORME MENSUAL DE ACTIVIDADES**

Abril 2026

**Servicios Profesionales de Verificación de Calidad de
los Estudios Catastrales**

Ricardo Barrera Flores
Ingeniero Agrónomo

Contrato:
RIC-R-029-0145-2026



**REGISTRO
DE INFORMACIÓN
CATASTRAL**

Construyendo la seguridad jurídica de la tierra

**REGISTRO DE INFORMACIÓN CATASTRAL DE GUATEMALA
INFORME MENSUAL DE ACTIVIDADES**

RENLÓN PRESUPUESTARIO 029 "OTRAS REMUNERACIONES DEL PERSONAL TEMPORAL"	
Nombre del Contratista: LESTER EDUARDO BARRIOS TARACENA	No. De Contrato: RIC-R-029-0146-2026
Nombre del Servicio: Servicios Profesionales de Investigación para Estudios Catastrales	Dirección Municipal, Gerencia, Coordinación o Unidad: Gerencia Técnica del Proceso Catastral
Proyecto: Registro de Información Catastral de Guatemala -RIC-	Informe correspondiente al mes de: Abril 2026

- Se realizó la recopilación de información registral y de otros documentos legales de la finca 7602 folio 2 libro 176 de Santa Rosa y un inmueble sin registro pretensión de la señora Ingrid Aracely Marroquín Guzmán, en atención al requerimiento MP080-2025-538, SIGESCO 26110100035 de fecha 19 de diciembre de 2025, solicitado por la Fiscalía Municipal de Chiquimulilla, Equipo de Persecución Penal (EPP-GIC).
- Se realizó la recopilación de información registral y de otros documentos legales de la finca 399 folio 150 libro 198 de Santa Rosa, en atención al requerimiento MP332-2023-3116, SIGESCO 25110800196 de fecha 26 de agosto de 2025, solicitado por la Fiscalía de Distrito de Santa Rosa, Equipo de Desjudicialización.
- Se participó en entrevista donde se ratificó y expuso a mayor detalle los criterios utilizados para llegar a las conclusiones contenidas en el informe Memorándum de fecha 24 de julio del 2025, relacionado al levantamiento topográfico de la finca 5036 folio 36 libro 432 de Guatemala y finca 3431 folio 431 libro 1247E de Guatemala, en atención al requerimiento MP009-2024-66, SIGESCO 25110500057 de fecha 17 de marzo de 2026, solicitado por la Fiscalía Especializada Contra los Delitos de Usurpación.
- Se dio seguimiento al requerimiento MP055-2024-39, SIGESCO 24110700146 de fecha 09 de marzo de 2026, donde se participó en una mesa técnica con la finalidad de responder a dudas planteadas por la fiscal con respecto a las conclusiones de los informes remitidos con anterioridad, se expuso con mayor detalle las conclusiones donde se complementó la información rendida, requerimiento solicitado por la Fiscalía Especializada Contra los Delitos de Usurpación.

FIRMA:



Lester Eduardo Barrios Taracena
Licenciado en Investigación Criminal y Seguridad
Servicios Profesionales de Investigación para Estudios Catastrales

Vo. Bo.

FIRMA:



Ing. Elvis Willans Jonas Chajón Turcios
Gerente Técnico del Proceso Catastral
REGISTRO DE INFORMACIÓN CATASTRAL DE GUATEMALA


**REGISTRO DE INFORMACIÓN CATASTRAL
DE GUATEMALA
INFORME MENSUAL DE ACTIVIDADES**

Abril de 2026

Servicios Profesionales de Investigación para Estudios
Catastrales

Nombre:
Lester Eduardo Barrios Taracena

Contrato:
RIC-R-029-0146-2026



**REGISTRO
DE INFORMACIÓN
CATASTRAL**

Construyendo la seguridad jurídica de la tierra

**REGISTRO DE INFORMACIÓN CATASTRAL DE GUATEMALA
INFORME MENSUAL DE ACTIVIDADES**

RENGLÓN PRESUPUESTARIO 029 "OTRAS REMUNERACIONES DEL PERSONAL TEMPORAL"	
Nombre del Contratista: VICTOR GONZALO HUMBERTO LOPEZ GUERRERO	No. De Contrato: RIC-R-029-0147-2026
Nombre del Servicio: Servicios Profesionales para Estudios Catastrales	Dirección Municipal, Gerencia, Coordinación o Unidad: Gerencia Técnica del Proceso Catastral
Proyecto: Registro de Información Catastral de Guatemala -RIC-	Informe correspondiente al mes de: ABRIL 2026

- Se realizó la recopilación de información registral y de otros documentos legales de la finca 235 folio 237 libro 1641 de Guatemala, en atención al requerimiento Oficio PGN-DAP-992-2024 /kgom MP001-2024-9480, SIGESCO 24110300181 de fecha 14 de enero de 2025, solicitado por la Procuraduría General de la Nación.
- Se realizó la recopilación de información registral y de otros documentos legales de la finca 6125 folio 125 libro 1113E de Guatemala, en atención al oficio MP001-2024-52097, SIGESCO 25110400082 de fecha 18 de abril de 2025, solicitado por la Fiscalía Especializada Contra los Delitos de Usurpación Penal.
- Se realizó la recopilación de información registral y de otros documentos legales de la finca 49317 folio 59 libro 262 de Quetzaltenango y finca 28778 folio 118 libro 676 de Quetzaltenango, en atención al oficio MP001-2024-50366, SIGESCO 25110400081 de fecha 10 de abril de 2025, solicitado por la Fiscalía Especializada Contra los Delitos de Usurpación Penal.
- Se realizó la recopilación de información registral y de otros documentos legales correspondientes la Investigación Registral y Ubicación espacial de fincas localizadas en el departamento de Escuintla, solicitud ingresada con fecha 15 de abril de 2025 mediante oficio DTC-OFI-061-2025/bept, presentado por la secretaria Privada de la Presidencia.

<p>FIRMA: </p> <p>Victor Gonzalo Humberto Lopez Guerrero Ingeniero Agrónomo en Sistemas de Producción Agrícola Servicios Profesionales para Estudios Catastrales</p>	<p>Vo. Bo. </p> <p>FIRMA:  Ing. Elvis Wittans Jonas Chajón Turcios Gerente Técnico del Proceso Catastral REGISTRO DE INFORMACIÓN CATASTRAL DE GUATEMALA</p>
--	--

**REGISTRO DE INFORMACIÓN CATASTRAL
DE GUATEMALA**

INFORME MENSUAL DE ACTIVIDADES

ABRIL de 2026

Servicios Profesionales para Estudios Catastrales

VICTOR GONZALO HUMBERTO LOPEZ GUERRERO
Ingeniero Agrónomo en Sistemas de
Producción Agrícola

Contrato:
RIC-R-029-0147-2026



**REGISTRO
DE INFORMACIÓN
CATASTRAL**

Construyendo la seguridad jurídica de la tierra

**REGISTRO DE INFORMACIÓN CATASTRAL DE GUATEMALA
INFORME MENSUAL DE ACTIVIDADES**


RENGLÓN PRESUPUESTARIO 029

"OTRAS REMUNERACIONES DEL PERSONAL TEMPORAL"

Nombre del Contratista: JUAN PABLO NAJERA JUAREZ	No. De Contrato: RIC-R-029-0148-2026
Nombre del Servicio: Servicios Profesionales del Control de Calidad y Normatividad	Dirección Municipal, Gerencia, Coordinación o Unidad: Gerencia Técnica del Proceso Catastral
Proyecto: Registro de Información Catastral de Guatemala -RIC-	Informe correspondiente al mes de: Abril 2026

- Se realizó la supervisión del levantamiento topográfico del requerimiento MP055-2024-50, SIGESCO 25110500155, relacionado a las fincas identificadas como: finca 4801 folio 301 libro 190E de Chimaltenango, finca 2699 folio 199 libro 266E de Chimaltenango y la finca 126 folio 506 libro 69 de Chimaltenango, solicitado por la Agencia Fiscal en el Municipio de San Andrés Itzapa, Chimaltenango, del Ministerio Público.
- Se realizó la supervisión del levantamiento topográfico del requerimiento M0060-2024-133, SIGESCO 24111000021, relacionado a las fincas identificadas como: finca 59078 folio 203 libro 1019 de Guatemala, finca 59082 folio 207 libro 1019 de Guatemala, finca 104 folio 125 libro 2075 de Guatemala y la finca 9421 folio 421 libro 319E de Guatemala, solicitado por la Fiscalía Especializada Contra los Delitos de Usurpación, del Ministerio Público.
- Se realizó la supervisión del levantamiento topográfico del requerimiento MP001-2023-55573, SIGESCO 25111200108, relacionado a las fincas identificadas como: finca 5306 folio 306 libro 151E de Guatemala y finca 3861 folio 361 libro 568E de Guatemala, solicitado por la Fiscalía Especializada Contra los Delitos de Usurpación, del Ministerio Público.
- Se realizó la supervisión del levantamiento topográfico del requerimiento MP001-2025-39165, SIGESCO 26110300019, relacionado a las fincas identificadas como: finca 61 folio 61 libro 2057 de Guatemala, finca 6690 folio 186 libro 1502 de Guatemala y finca 223 folio 223 libro 1847 de Guatemala, solicitado por la Fiscalía Especializada Contra los Delitos de Usurpación, del Ministerio Público.

FIRMA:



Juan Pablo Najera Juárez
Ingeniero Ambiental con Énfasis en Gestión
Servicios Profesionales del Control de Calidad y
Normatividad

Vo. Bo.

FIRMA:



Ing. Elvis Willans Jonas Chajón Turcios
Gerente Técnico del Proceso Catastral
REGISTRO DE INFORMACIÓN CATASTRAL DE GUATEMALA

**REGISTRO DE INFORMACIÓN CATASTRAL DE GUATEMALA
INFORME MENSUAL DE ACTIVIDADES**

RENGLÓN PRESUPUESTARIO 029 "OTRAS REMUNERACIONES DEL PERSONAL TEMPORAL"	
NOMBRE DEL CONTRATISTA: CARLOS ALFREDO PUAC AGUILAR	No. De Contrato: RIC-R-029-0149-2026
NOMBRE DEL SERVICIO: Servicios Profesionales de Verificación de Calidad de los Estudios Catastrales	Dirección Municipal, Gerencia, Coordinación o Unidad: Gerencia Técnica del Proceso Catastral
Proyecto: Registro de Información Catastral de Guatemala RIC.	Periodo: abril del 2026.

- Apoyo en la Elaboración de planos por requerimiento del Ministerio Público de las diferentes fincas que tienen problemas de colindantes, traslapes, expropiaciones y problemas de límites.
- Actualización de la Base de datos de Registro Público, Data Base y Web con el fin de generar la base de datos de los predios sin catastrar de las Direcciones Municipales en el proceso catastral.
- Se unificaron los shapes de la base de datos de Registro Público, Data Base y Web con el fin de generar la base de datos de los predios de las Direcciones Municipales en el proceso catastral.
- Seguimiento del estatus de predios en los municipios priorizados para el proceso catastral en coordinación con la Gerencia Técnica y Direcciones Municipales para que no existan limitantes que puedan detener los procesos que se llevan a cabo para la realización del catastro en la Gerencia Técnica.
- Elaboración de mapas geográficos para el seguimiento y evaluación de las Áreas sin catastrar como el Estatus de predios de los Municipios de Camotán, Ipala, Jocotán de Chiquimula y Magdalena Milpas Altas Sacatepéquez.

- Participación en el curso de Enfoque de Género en el Proceso Catastral con el fin de fortalecer los conocimientos en promover la igualdad y equidad de género dentro de la Sociedad y en el proceso catastral.
- Participación en la Reunión con personal de las Municipalidades de Totonicapán y Quetzaltenango para la socialización de los procesos y normas para la implementación del Catastro.


FIRMA:



Carlos Alfredo Puac Aguilar
Ingeniero en Administración de Tierras
Servicios Profesionales de Verificación de Calidad
de los Estudios Catastrales

Vo.Bo.



 Ing. Elvis Williams Jonas Chajón Turcios
Gerente Técnico del Proceso Catastral
REGISTRO DE INFORMACIÓN CATASTRAL DE GUATEMALA

**REGISTRO DE INFORMACIÓN CATASTRAL
DE GUATEMALA
INFORME MENSUAL DE ACTIVIDADES**

Abril del 2026

**Servicios Profesionales de Verificación de Calidad de
los Estudios Catastrales**

Carlos Alfredo Puac Aguilar
Ingeniero en Administración de Tierras

Contrato:

RIC-R-029-0149-2026



**REGISTRO
DE INFORMACIÓN
CATASTRAL**

Construyendo la seguridad jurídica de la tierra

REGISTRO DE INFORMACIÓN CATASTRAL DE GUATEMALA

INFORME MENSUAL DE ACTIVIDADES

RENLÓN PRESUPUESTARIO 029 “OTRAS REMUNERACIONES DEL PERSONAL TEMPORAL”	
Nombre del Contratista: Natanahel Osbeli Rivera Orozco	No. De Contrato: RIC-R-029-0150-2026
Nombre del Servicio: Servicios Profesionales de Mediación y realización de estudios catastrales.	Dirección Municipal, Gerencia, Coordinación o Unidad: Gerencia Técnica del Proceso Catastral.
Proyecto: Registro de Información Catastral de Guatemala.	Informe correspondiente al mes de: abril 2026

- Se realizó investigación registral de los siguientes documentos:
 - Asiento 274 de la finca 31655 folio 103 libro 185 de Quetzaltenango
 - Asiento 982 copia 364 tomo 13 de la finca 31655 folio 103 libro 185 de Quetzaltenango
 - Asiento 475 copia 855 Tomo 455 de la finca 31655 folio 103 libro 185 de Quetzaltenango
 - Asiento 626 copia 419 tomo 465 de la finca 31655 folio 103 libro 185 de Quetzaltenango
 - Copia 3 tomo 28 de la finca 31655 folio 103 libro 185 de Quetzaltenango
 - Asiento 30 copia 3 tomo 28 de la finca 31655 folio 103 libro 185 de Quetzaltenango
 - Copia 3186 tomo 796 finca 287708 folio 118 libro 676 de Quetzaltenango
 - Copia OOR1110023516 tomo 802 2da inscripción
 - Copia OOR110008941 tomo 800 finca 290286 folio 296 libro 683 Quetzaltenango
 - Copia OOR110006906 tomo 802 1ra inscripción.
 - Copia OOR110006441 tomo 794 finca 288731 folio 241 libro 670 de Quetzaltenango

- Se continuo con análisis registral de las siguientes fincas:

N.	FINCA	FOLIO	LIBRO	DEPARTAMENTO
1	22604	28	105	Suchitepéquez
2	10995	249	59	Suchitepéquez
3	4931	136	32	Suchitepéquez
4	11152	111	60	Suchitepéquez
5	22259	277	103	Suchitepéquez
6	4012	242	26	Suchitepéquez
7	3742	280	24	Suchitepéquez
8	12542	15	66	Suchitepéquez
9	22260	279	103	Suchitepéquez
10	27881	260	122	Suchitepéquez
11	22250	277	3	Suchitepéquez
12	23456	207	107	Suchitepéquez
13	11191	190	60	Suchitepéquez
14	11714	214	38	Bienes de la Nación
15	21791	47	102	Santo Domingo Suchitepéquez

- Se realizó investigación registral de las siguientes fincas en el Segundo Registro de la Propiedad.

N.	FINCA	FOLIO	LIBRO	DEPARTAMENTO
1	30182	183	130	Suchitepéquez
2	16031	136	83	Suchitepéquez
3	12273	238	64	Suchitepéquez
4	2732	232	266E	Suchitepéquez
5	7457	457	275E	Suchitepéquez
6	34665	155	145	Suchitepéquez
7	37708	178	155	Suchitepéquez
8	16031	136	83	Suchitepéquez
9	7460	460	275E	Suchitepéquez
10	37714	184	155	Suchitepéquez

FIRMA: _____

Natanahel Osbeli Rivera Orozco
Ingeniero Agrónomo en Sistemas de Producción Agrícola
Servicios Profesionales de Mediación y realización de
estudios catastrales.

Vo.Bo.: _____

Ing. Elvis Williams Jonas Chajón Turcios
Gerente Técnico del Proceso Catastral
REGISTRO DE INFORMACIÓN CATASTRAL DE GUATEMALA

ANEXO CD

Contratista: Natanahel Osbeli Rivera Orozco
Contrato: RIC-R-029-0150-2026

Mes: ABRIL