

REGISTRO DE INFORMACIÓN CATASTRAL DE GUATEMALA INFORME MENSUAL DE ACTIVIDADES

RENLÓN PRESUPUESTARIO 029 "OTRAS REMUNERACIONES DEL PERSONAL TEMPORAL"	
NOMBRE DEL CONTRATISTA: VICTOR MANUEL VELIZ ENRÍQUEZ	No. De Contrato: RIC-R-029-0151-2026
NOMBRE DEL SERVICIO: Servicios profesionales del control de calidad y normatividad	Dirección municipal, Gerencia, Coordinación o Unidad: Gerencia Técnica del Proceso Catastral
Proyecto: Registro de Información Catastral de Guatemala - RIC-	Informe correspondiente al mes de: Abril 2026.

- a. Se participó en el proceso de control de calidad gráfico de 186 desmembraciones de la Dirección Municipales Escuintla Sacatepéquez, el detalle de la información gráfica revisada se detalla a continuación:

Municipio	CCC NUEVOS
Ciudad Vieja	1
Santa Lucía Milpas Altas	184
Santa María de Jesús	1
Total, general	186

No	Departamento	MUNICIPIO	CCC_MATRIZ	CCC_NUEVOS
1	Sacatepéquez	Santa Lucía Milpas Altas	03-09-02-05387	03-09-02-05396
2	Sacatepéquez	Santa Lucía Milpas Altas	03-09-02-05387	03-09-02-05397
3	Sacatepéquez	Santa Lucía Milpas Altas	03-09-02-05387	03-09-02-05398
4	Sacatepéquez	Santa Lucía Milpas Altas	03-09-02-05387	03-09-02-05399
5	Sacatepéquez	Santa Lucía Milpas Altas	03-09-02-00531	03-09-02-05400
6	Sacatepéquez	Santa Lucía Milpas Altas	03-09-02-00531	03-09-02-05401
7	Sacatepéquez	Santa Lucía Milpas Altas	03-09-02-00531	03-09-02-05402
8	Sacatepéquez	Santa Lucía Milpas Altas	03-09-02-00531	03-09-02-05403
9	Sacatepéquez	Santa Lucía Milpas Altas	03-09-02-00531	03-09-02-05404
10	Sacatepéquez	Santa Lucía Milpas Altas	03-09-02-00531	03-09-02-05405
11	Sacatepéquez	Santa Lucía Milpas Altas	03-09-02-00531	03-09-02-05406
12	Sacatepéquez	Santa Lucía Milpas Altas	03-09-02-00531	03-09-02-05407
13	Sacatepéquez	Santa Lucía Milpas Altas	03-09-02-00531	03-09-02-05408
14	Sacatepéquez	Santa Lucía Milpas Altas	03-09-02-00531	03-09-02-05409

No	Departamento	MUNICIPIO	CCC_MATRIZ	CCC_NUEVOS
15	Sacatepéquez	Santa Lucía Milpas Altas	03-09-02-00531	03-09-02-05410
16	Sacatepéquez	Santa Lucía Milpas Altas	03-09-02-00531	03-09-02-05411
17	Sacatepéquez	Santa Lucía Milpas Altas	03-09-02-00531	03-09-02-05412
18	Sacatepéquez	Santa Lucía Milpas Altas	03-09-02-00531	03-09-02-05413
19	Sacatepéquez	Santa Lucía Milpas Altas	03-09-02-00531	03-09-02-05414
20	Sacatepéquez	Santa Lucía Milpas Altas	03-09-02-00531	03-09-02-05415
21	Sacatepéquez	Santa Lucía Milpas Altas	03-09-02-00531	03-09-02-05416
22	Sacatepéquez	Santa Lucía Milpas Altas	03-09-02-00531	03-09-02-05417
23	Sacatepéquez	Santa Lucía Milpas Altas	03-09-02-00531	03-09-02-05418
24	Sacatepéquez	Santa Lucía Milpas Altas	03-09-02-00531	03-09-02-05419
25	Sacatepéquez	Santa Lucía Milpas Altas	03-09-02-00531	03-09-02-05420
26	Sacatepéquez	Santa Lucía Milpas Altas	03-09-02-00531	03-09-02-05421
27	Sacatepéquez	Santa Lucía Milpas Altas	03-09-02-00531	03-09-02-05422
28	Sacatepéquez	Santa Lucía Milpas Altas	03-09-02-00531	03-09-02-05423
29	Sacatepéquez	Santa Lucía Milpas Altas	03-09-02-00531	03-09-02-05424
30	Sacatepéquez	Santa Lucía Milpas Altas	03-09-02-00531	03-09-02-05425
31	Sacatepéquez	Santa Lucía Milpas Altas	03-09-02-00531	03-09-02-05426
32	Sacatepéquez	Santa Lucía Milpas Altas	03-09-02-00531	03-09-02-05427
33	Sacatepéquez	Santa Lucía Milpas Altas	03-09-02-00531	03-09-02-05428
34	Sacatepéquez	Santa Lucía Milpas Altas	03-09-02-00531	03-09-02-05429
35	Sacatepéquez	Santa Lucía Milpas Altas	03-09-02-00531	03-09-02-05430
36	Sacatepéquez	Santa Lucía Milpas Altas	03-09-02-00531	03-09-02-05431
37	Sacatepéquez	Santa Lucía Milpas Altas	03-09-02-00531	03-09-02-05432
38	Sacatepéquez	Santa Lucía Milpas Altas	03-09-02-00531	03-09-02-05433
39	Sacatepéquez	Santa Lucía Milpas Altas	03-09-02-00531	03-09-02-05434
40	Sacatepéquez	Santa Lucía Milpas Altas	03-09-02-00531	03-09-02-05435
41	Sacatepéquez	Santa Lucía Milpas Altas	03-09-02-00531	03-09-02-05436
42	Sacatepéquez	Santa Lucía Milpas Altas	03-09-02-00531	03-09-02-05437
43	Sacatepéquez	Santa Lucía Milpas Altas	03-09-02-00531	03-09-02-05442
44	Sacatepéquez	Santa Lucía Milpas Altas	03-09-02-00531	03-09-02-05443
45	Sacatepéquez	Santa Lucía Milpas Altas	03-09-02-00531	03-09-02-05444
46	Sacatepéquez	Santa Lucía Milpas Altas	03-09-02-00531	03-09-02-05445
47	Sacatepéquez	Santa Lucía Milpas Altas	03-09-02-00531	03-09-02-05446
48	Sacatepéquez	Santa Lucía Milpas Altas	03-09-02-00531	03-09-02-05447
49	Sacatepéquez	Santa Lucía Milpas Altas	03-09-02-00531	03-09-02-05448
50	Sacatepéquez	Santa Lucía Milpas Altas	03-09-02-00531	03-09-02-05449
51	Sacatepéquez	Santa Lucía Milpas Altas	03-09-02-00531	03-09-02-05450
52	Sacatepéquez	Santa Lucía Milpas Altas	03-09-02-00531	03-09-02-05451
53	Sacatepéquez	Santa Lucía Milpas Altas	03-09-02-00531	03-09-02-05452

No	Departamento	MUNICIPIO	CCC_MATRIZ	CCC_NUEVOS
54	Sacatepéquez	Santa Lucía Milpas Altas	03-09-02-00531	03-09-02-05453
55	Sacatepéquez	Santa Lucía Milpas Altas	03-09-02-00531	03-09-02-05454
56	Sacatepéquez	Santa Lucía Milpas Altas	03-09-02-00531	03-09-02-05455
57	Sacatepéquez	Santa Lucía Milpas Altas	03-09-02-00531	03-09-02-05456
58	Sacatepéquez	Santa Lucía Milpas Altas	03-09-02-00531	03-09-02-05457
59	Sacatepéquez	Santa Lucía Milpas Altas	03-09-02-00531	03-09-02-05458
60	Sacatepéquez	Santa Lucía Milpas Altas	03-09-02-00531	03-09-02-05462
61	Sacatepéquez	Santa Lucía Milpas Altas	03-09-02-00531	03-09-02-05463
62	Sacatepéquez	Santa Lucía Milpas Altas	03-09-02-00531	03-09-02-05464
63	Sacatepéquez	Santa Lucía Milpas Altas	03-09-02-00531	03-09-02-05465
64	Sacatepéquez	Santa Lucía Milpas Altas	03-09-02-00531	03-09-02-05466
65	Sacatepéquez	Santa Lucía Milpas Altas	03-09-02-00531	03-09-02-05467
66	Sacatepéquez	Santa Lucía Milpas Altas	03-09-02-00531	03-09-02-05468
67	Sacatepéquez	Santa Lucía Milpas Altas	03-09-02-00531	03-09-02-05469
68	Sacatepéquez	Santa Lucía Milpas Altas	03-09-02-00531	03-09-02-05470
69	Sacatepéquez	Santa Lucía Milpas Altas	03-09-02-00531	03-09-02-05471
70	Sacatepéquez	Santa Lucía Milpas Altas	03-09-02-00531	03-09-02-05472
71	Sacatepéquez	Santa Lucía Milpas Altas	03-09-02-00531	03-09-02-05473
72	Sacatepéquez	Santa Lucía Milpas Altas	03-09-02-05387	03-09-02-05474
73	Sacatepéquez	Santa Lucía Milpas Altas	03-09-02-05387	03-09-02-05475
74	Sacatepéquez	Santa Lucía Milpas Altas	03-09-02-00679	03-09-02-05476
75	Sacatepéquez	Santa Lucía Milpas Altas	03-09-02-00692	03-09-02-05480
76	Sacatepéquez	Santa Lucía Milpas Altas	03-09-02-00692	03-09-02-05481
77	Sacatepéquez	Santa Lucía Milpas Altas	03-09-02-00692	03-09-02-05482
78	Sacatepéquez	Santa Lucía Milpas Altas	03-09-02-00757	03-09-02-05483
79	Sacatepéquez	Santa Lucía Milpas Altas	03-09-02-00744	03-09-02-05484
80	Sacatepéquez	Santa Lucía Milpas Altas	03-09-02-00744	03-09-02-05485
81	Sacatepéquez	Santa Lucía Milpas Altas	03-09-02-00860	03-09-02-05487
82	Sacatepéquez	Santa Lucía Milpas Altas	03-09-02-00531	03-09-02-05488
83	Sacatepéquez	Santa Lucía Milpas Altas	03-09-02-00860	03-09-02-05489
84	Sacatepéquez	Santa Lucía Milpas Altas	03-09-02-00860	03-09-02-05490
85	Sacatepéquez	Santa Lucía Milpas Altas	03-09-02-00860	03-09-02-05491
86	Sacatepéquez	Santa Lucía Milpas Altas	03-09-02-00860	03-09-02-05492
87	Sacatepéquez	Santa Lucía Milpas Altas	03-09-02-00860	03-09-02-05493
88	Sacatepéquez	Santa Lucía Milpas Altas	03-09-02-00860	03-09-02-05494
89	Sacatepéquez	Santa Lucía Milpas Altas	03-09-02-00860	03-09-02-05495
90	Sacatepéquez	Santa Lucía Milpas Altas	03-09-02-00860	03-09-02-05496
91	Sacatepéquez	Santa Lucía Milpas Altas	03-09-02-00860	03-09-02-05497
92	Sacatepéquez	Santa Lucía Milpas Altas	03-09-02-00701	03-09-02-05500

No	Departamento	MUNICIPIO	CCC_MATRIZ	CCC_NUEVOS
93	Sacatepéquez	Santa Lucía Milpas Altas	03-09-02-00005	03-09-02-05503
94	Sacatepéquez	Santa Lucía Milpas Altas	03-09-02-01428	03-09-02-05504
95	Sacatepéquez	Santa Lucía Milpas Altas	03-09-02-00031	03-09-02-05505
96	Sacatepéquez	Santa Lucía Milpas Altas	03-09-02-00031	03-09-02-05506
97	Sacatepéquez	Santa Lucía Milpas Altas	03-09-02-00031	03-09-02-05507
98	Sacatepéquez	Santa Lucía Milpas Altas	03-09-02-00031	03-09-02-05508
99	Sacatepéquez	Santa Lucía Milpas Altas	03-09-02-00031	03-09-02-05509
100	Sacatepéquez	Santa Lucía Milpas Altas	03-09-02-00031	03-09-02-05510
101	Sacatepéquez	Santa Lucía Milpas Altas	03-09-02-00031	03-09-02-05512
102	Sacatepéquez	Santa Lucía Milpas Altas	03-09-02-00030	03-09-02-05513
103	Sacatepéquez	Santa Lucía Milpas Altas	03-09-02-00030	03-09-02-05514
104	Sacatepéquez	Santa Lucía Milpas Altas	03-09-02-00030	03-09-02-05515
105	Sacatepéquez	Santa Lucía Milpas Altas	03-09-02-00030	03-09-02-05516
106	Sacatepéquez	Santa Lucía Milpas Altas	03-09-02-00030	03-09-02-05517
107	Sacatepéquez	Santa Lucía Milpas Altas	03-09-02-00030	03-09-02-05518
108	Sacatepéquez	Santa Lucía Milpas Altas	03-09-02-00030	03-09-02-05519
109	Sacatepéquez	Santa Lucía Milpas Altas	03-09-02-00531	03-09-02-05520
110	Sacatepéquez	Santa Lucía Milpas Altas	03-09-02-00531	03-09-02-05521
111	Sacatepéquez	Santa Lucía Milpas Altas	03-09-02-00531	03-09-02-05523
112	Sacatepéquez	Santa Lucía Milpas Altas	03-09-02-00531	03-09-02-05525
113	Sacatepéquez	Santa Lucía Milpas Altas	03-09-02-00531	03-09-02-05526
114	Sacatepéquez	Santa Lucía Milpas Altas	03-09-02-00531	03-09-02-05527
115	Sacatepéquez	Santa Lucía Milpas Altas	03-09-02-00005	03-09-02-05529
116	Sacatepéquez	Santa Lucía Milpas Altas	03-09-02-01760	03-09-02-05534
117	Sacatepéquez	Santa Lucía Milpas Altas	03-09-02-00829	03-09-02-05536
118	Sacatepéquez	Santa Lucía Milpas Altas	03-09-02-00833	03-09-02-05537
119	Sacatepéquez	Santa Lucía Milpas Altas	03-09-02-00833	03-09-02-05538
120	Sacatepéquez	Santa Lucía Milpas Altas	03-09-02-00833	03-09-02-05539
121	Sacatepéquez	Santa Lucía Milpas Altas	03-09-02-02939	03-09-02-05543
122	Sacatepéquez	Santa Lucía Milpas Altas	03-09-02-02074	03-09-02-05544
123	Sacatepéquez	Santa Lucía Milpas Altas	03-09-02-01334	03-09-02-05550
124	Sacatepéquez	Santa Lucía Milpas Altas	03-09-02-01334	03-09-02-05551
125	Sacatepéquez	Santa Lucía Milpas Altas	03-09-02-01334	03-09-02-05552
126	Sacatepéquez	Santa Lucía Milpas Altas	03-09-02-01762	03-09-02-05559
127	Sacatepéquez	Santa Lucía Milpas Altas	03-09-02-00786	03-09-02-05565
128	Sacatepéquez	Santa Lucía Milpas Altas	03-09-02-00357	03-09-02-05567
129	Sacatepéquez	Santa Lucía Milpas Altas	03-09-02-00357	03-09-02-05568
130	Sacatepéquez	Santa Lucía Milpas Altas	03-09-02-01358	03-09-02-05569
131	Sacatepéquez	Santa Lucía Milpas Altas	03-09-02-00728	03-09-02-05571

No	Departamento	MUNICIPIO	CCC_MATRIZ	CCC NUEVOS
132	Sacatepéquez	Santa Lucía Milpas Altas	03-09-02-00728	03-09-02-05572
133	Sacatepéquez	Santa Lucía Milpas Altas	03-09-02-00786	03-09-02-05573
134	Sacatepéquez	Santa Lucía Milpas Altas	03-09-02-00786	03-09-02-05574
135	Sacatepéquez	Santa Lucía Milpas Altas	03-09-02-00786	03-09-02-05575
136	Sacatepéquez	Santa Lucía Milpas Altas	03-09-02-00696	03-09-02-05584
137	Sacatepéquez	Santa Lucía Milpas Altas	03-09-02-01297	03-09-02-05587
138	Sacatepéquez	Santa Lucía Milpas Altas	03-09-02-00506	03-09-02-05590
139	Sacatepéquez	Santa Lucía Milpas Altas	03-09-02-00771	03-09-02-05591
140	Sacatepéquez	Santa Lucía Milpas Altas	03-09-02-01348	03-09-02-05600
141	Sacatepéquez	Santa Lucía Milpas Altas	03-09-02-01348	03-09-02-05601
142	Sacatepéquez	Santa Lucía Milpas Altas	03-09-02-01348	03-09-02-05602
143	Sacatepéquez	Santa Lucía Milpas Altas	03-09-02-01348	03-09-02-05603
144	Sacatepéquez	Santa Lucía Milpas Altas	03-09-02-01348	03-09-02-05604
145	Sacatepéquez	Santa Lucía Milpas Altas	03-09-02-01348	03-09-02-05605
146	Sacatepéquez	Santa Lucía Milpas Altas	03-09-02-01348	03-09-02-05607
147	Sacatepéquez	Santa Lucía Milpas Altas	03-09-02-01348	03-09-02-05608
148	Sacatepéquez	Santa Lucía Milpas Altas	03-09-02-01348	03-09-02-05609
149	Sacatepéquez	Santa Lucía Milpas Altas	03-09-02-01348	03-09-02-05610
150	Sacatepéquez	Santa Lucía Milpas Altas	03-09-02-01348	03-09-02-05611
151	Sacatepéquez	Santa Lucía Milpas Altas	03-09-02-01348	03-09-02-05612
152	Sacatepéquez	Santa Lucía Milpas Altas	03-09-02-01348	03-09-02-05613
153	Sacatepéquez	Santa Lucía Milpas Altas	03-09-02-01348	03-09-02-05614
154	Sacatepéquez	Santa Lucía Milpas Altas	03-09-02-01348	03-09-02-05615
155	Sacatepéquez	Santa Lucía Milpas Altas	03-09-02-01348	03-09-02-05616
156	Sacatepéquez	Santa Lucía Milpas Altas	03-09-02-01348	03-09-02-05617
157	Sacatepéquez	Santa Lucía Milpas Altas	03-09-02-01348	03-09-02-05618
158	Sacatepéquez	Santa Lucía Milpas Altas	03-09-02-01348	03-09-02-05619
159	Sacatepéquez	Santa Lucía Milpas Altas	03-09-02-01348	03-09-02-05620
160	Sacatepéquez	Santa Lucía Milpas Altas	03-09-02-01348	03-09-02-05621
161	Sacatepéquez	Santa Lucía Milpas Altas	03-09-02-01348	03-09-02-05622
162	Sacatepéquez	Santa Lucía Milpas Altas	03-09-02-01348	03-09-02-05623
163	Sacatepéquez	Santa Lucía Milpas Altas	03-09-02-01348	03-09-02-05624
164	Sacatepéquez	Santa Lucía Milpas Altas	03-09-02-01348	03-09-02-05625
165	Sacatepéquez	Santa Lucía Milpas Altas	03-09-02-01348	03-09-02-05626
166	Sacatepéquez	Santa Lucía Milpas Altas	03-09-02-02076	03-09-02-05631
167	Sacatepéquez	Santa Lucía Milpas Altas	03-09-02-01358	03-09-02-05634
168	Sacatepéquez	Santa Lucía Milpas Altas	03-09-02-01487	03-09-02-05635
169	Sacatepéquez	Santa Lucía Milpas Altas	03-09-02-01487	03-09-02-05636
170	Sacatepéquez	Santa Lucía Milpas Altas	03-09-02-01451	03-09-02-05640

No	Departamento	MUNICIPIO	CCC_MATRIZ	CCC NUEVOS
171	Sacatepéquez	Santa Lucía Milpas Altas	03-09-02-00909	03-09-02-05643
172	Sacatepéquez	Santa Lucía Milpas Altas	03-09-02-00904	03-09-02-05761
173	Sacatepéquez	Santa Lucía Milpas Altas	03-09-02-00904	03-09-02-05762
174	Sacatepéquez	Santa Lucía Milpas Altas	03-09-02-00904	03-09-02-05763
175	Sacatepéquez	Santa Lucía Milpas Altas	03-09-02-03201	03-09-02-05889
176	Sacatepéquez	Santa Lucía Milpas Altas	03-09-02-00860	03-09-02-05988
177	Sacatepéquez	Santa Lucía Milpas Altas	03-09-02-00551	03-09-02-08551
178	Sacatepéquez	Santa Lucía Milpas Altas	03-09-02-01348	03-09-02-08606
179	Sacatepéquez	Santa Lucía Milpas Altas	03-09-02-00740	03-09-02-09826
180	Sacatepéquez	Santa Lucía Milpas Altas	03-09-02-00297	03-09-02-09829
181	Sacatepéquez	Santa Lucía Milpas Altas	03-09-02-00297	03-09-02-09832
182	Sacatepéquez	Santa Lucía Milpas Altas	03-09-02-01169	03-09-02-09858
183	Sacatepéquez	Santa Lucía Milpas Altas	03-09-02-01168	03-09-02-09861
184	Sacatepéquez	Santa Lucía Milpas Altas	03-09-02-00786	03-09-02-09879
185	Sacatepéquez	Santa María de Jesús	03-11-05-03988	03-11-05-04107
186	Sacatepéquez	Ciudad Vieja	03-12-01-01022	03-12-01-03502

FIRMA: _____

VICTOR MANUEL VELIZ ENRÍQUEZ
Servicios Profesionales del Control de Calidad y
Normatividad
Ingeniero Agrónomo
En Sistemas de Producción Agrícola

Vo.Bo.: _____


Ing. Elvis Williams Jonas Chajón Turcios
Gerente Técnico del Proceso Catastral
RIC
REGISTRO DE INFORMACIÓN CATASTRAL DE GUATEMALA

**REGISTRO DE INFORMACIÓN CATASTRAL DE GUATEMALA
INFORME MENSUAL DE ACTIVIDADES**


RENLÓN PRESUPUESTARIO 029 "OTRAS REMUNERACIONES DEL PERSONAL TEMPORAL"	
NOBRE DEL CONTRATISTA: Fernando Antonio Chacón Urizar	No. De Contrato: RIC-R-029-0152-2026
Nombre del Servicio: Servicios Profesionales de Titulación Especial y Diagnósticos de Propiedad	Gerencia: Gerencia Jurídica del Proceso Catastral.
Proyecto: Registro de Información Catastral de Guatemala -RIC-.	Informe correspondiente al mes de: Abril 2026.


- Elaboré una matriz de cien **(100)** expedientes catastrales del Municipio de Gualán, departamento de Zacapa.
- Realicé una revisión, análisis, de los diferentes requisitos e informaciones que describen y detallan de una forma alfanumérica cada uno de los documentos que integran los cien **(100)** expedientes catastrales, y de esa manera lograr determinar la coincidencia de todos los datos de cada titular catastral que tiene el expediente; los documentos objeto de la revisión son los siguientes: Dictamen emitido por la Dirección Ejecutiva Nacional del Registro de Información Catastral, Dictamen de la Unidad de Análisis Jurídico de la Gerencia Jurídica del Proceso Catastral del Registro de Información Catastral, el Informe Circunstanciado de Cada Predio Catastral con su Código de Clasificación Catastral, la Cedula de Notificación al titular del Predio Catastrado, y la Ficha de Investigación de Campo del titular del predio catastrado.
- Realicé el vaciado de datos de los documentos de los cien **(100)** expedientes catastrales como parte de los objetivos principales del presente contrato de trabajo, determinando que la mayoría de los cien **(100)** expedientes catastrales con igual cantidad de predios si cumplen con los requisitos para ser candidatos a que el Titular catastral voluntariamente pueda participar en el proceso de Titulación y de registro, por tratarse de predio catastral sin inscripción registral.

FIRMA:


Fernando Antonio Chacón Urizar
Servicios Profesionales de Titulación Especial y
Diagnósticos de Propiedad
Licenciado en Ciencias Jurídicas y Sociales,
Abogado y Notario

Vo.Bo.:


Lic. M.Sc. Juan Carlos López Taracena
Gerente Jurídico a. i.
Gerencia Jurídica del Proceso Catastral



REGISTRO DE INFORMACION CATASTRAL DE GUATEMALA**ANEXO AL INFORME MENSUAL DE ACTIVIDADES**

Nombre del Contratista: Fernando Antonio Chacón Urizar	Contrato: No. RIC-R-029-0152-2026
Nombre del servicio: "Servicios Profesionales de Titulación Especial y Diagnósticos de Propiedad".	Gerencia: Gerencia Jurídica del Proceso Catastral
	Informe Correspondiente al mes de: Abril de 2026.
Proyecto: Registro de Información Catastral de Guatemala	

A continuación se enumeran los expedientes revisados y analizados del municipio de Gualán, departamento de Zacapa

No.	No. de expedientes con Código de Clasificación Catastral	Actividad Reportada	Observaciones
1	19-04-03-04508	Revisión y análisis de Documentos, requisitos e información descriptiva y alfanumérica que contienen el Expediente Catastral para el Proceso de Titulación Especial y de Registro.	Predio sin inscripción registral y sí es candidato a participar en el proceso de titulación y registro.
2	19-04-03-04509	Revisión y análisis de Documentos, requisitos e información descriptiva y alfanumérica que contienen el Expediente Catastral para el Proceso de Titulación Especial y de Registro.	Predio sin inscripción registral y sí es candidato a participar en el proceso de titulación y registro.
3	19-04-03-04510	Revisión y análisis de Documentos, requisitos e información descriptiva y alfanumérica que contienen el Expediente Catastral para el Proceso de Titulación Especial y de Registro.	Predio sin inscripción registral y sí es candidato a participar en el proceso de titulación y registro.
4	19-04-03-04511	Revisión y análisis de Documentos, requisitos e información descriptiva y alfanumérica que contienen el Expediente Catastral para el Proceso de Titulación Especial y de Registro.	Predio sin inscripción registral y sí es candidato a participar en el proceso de titulación y registro.
5	19-04-03-04512	Revisión y análisis de Documentos, requisitos e información descriptiva y alfanumérica que contienen el Expediente Catastral para el Proceso de Titulación Especial y de Registro.	Predio sin inscripción registral y sí es candidato a participar en el proceso de titulación y registro.

No.	No. de expedientes con Código de Clasificación Catastral	Actividad Reportada	Observaciones
6	19-04-03-04514	Revisión y análisis de Documentos, requisitos e información descriptiva y alfanumérica que contienen el Expediente Catastral para el Proceso de Titulación Especial y de Registro.	Predio sin inscripción registral y sí es candidato a participar en el proceso de titulación y registro.
7	19-04-03-04515	Revisión y análisis de Documentos, requisitos e información descriptiva y alfanumérica que contienen el Expediente Catastral para el Proceso de Titulación Especial y de Registro.	Predio sin inscripción registral y sí es candidato a participar en el proceso de titulación y registro.
8	19-04-03-04516	Revisión y análisis de Documentos, requisitos e información descriptiva y alfanumérica que contienen el Expediente Catastral para el Proceso de Titulación Especial y de Registro.	Predio sin inscripción registral y sí es candidato a participar en el proceso de titulación y registro.
9	19-04-03-04517	Revisión y análisis de Documentos, requisitos e información descriptiva y alfanumérica que contienen el Expediente Catastral para el Proceso de Titulación Especial y de Registro.	Predio sin inscripción registral y sí es candidato a participar en el proceso de titulación y registro.
10	19-04-03-04518	Revisión y análisis de Documentos, requisitos e información descriptiva y alfanumérica que contienen el Expediente Catastral para el Proceso de Titulación Especial y de Registro.	Predio sin inscripción registral y sí es candidato a participar en el proceso de titulación y registro.
11	19-04-03-04519	Revisión y análisis de Documentos, requisitos e información descriptiva y alfanumérica que contienen el Expediente Catastral para el Proceso de Titulación Especial y de Registro.	Predio sin inscripción registral y sí es candidato a participar en el proceso de titulación y registro.
12	19-04-03-04520	Revisión y análisis de Documentos, requisitos e información descriptiva y alfanumérica que contienen el Expediente Catastral para el Proceso de Titulación Especial y de Registro.	Predio sin inscripción registral y sí es candidato a participar en el proceso de titulación y registro.
13	19-04-03-04521	Revisión y análisis de Documentos, requisitos e información descriptiva y alfanumérica que contienen el Expediente Catastral para el Proceso de Titulación Especial y de Registro.	Predio sin inscripción registral y sí es candidato a participar en el proceso de titulación y registro.
14	19-04-03-04522	Revisión y análisis de Documentos, requisitos e información descriptiva y alfanumérica que contienen el Expediente Catastral para el Proceso de Titulación Especial y de Registro.	Predio sin inscripción registral y sí es candidato a participar en el proceso de titulación y registro.

No.	No. de expedientes con Código de Clasificación Catastral	Actividad Reportada	Observaciones
15	19-04-03-04523	Revisión y análisis de Documentos, requisitos e información descriptiva y alfanumérica que contienen el Expediente Catastral para el Proceso de Titulación Especial y de Registro.	Predio sin inscripción registral y sí es candidato a participar en el proceso de titulación y registro.
16	19-04-03-04524	Revisión y análisis de Documentos, requisitos e información descriptiva y alfanumérica que contienen el Expediente Catastral para el Proceso de Titulación Especial y de Registro.	Predio sin inscripción registral y sí es candidato a participar en el proceso de titulación y registro.
17	19-04-03-04525	Revisión y análisis de Documentos, requisitos e información descriptiva y alfanumérica que contienen el Expediente Catastral para el Proceso de Titulación Especial y de Registro.	Predio sin inscripción registral y sí es candidato a participar en el proceso de titulación y registro.
18	19-04-03-04527	Revisión y análisis de Documentos, requisitos e información descriptiva y alfanumérica que contienen el Expediente Catastral para el Proceso de Titulación Especial y de Registro.	Predio sin inscripción registral y sí es candidato a participar en el proceso de titulación y registro.
19	19-04-03-04539	Revisión y análisis de Documentos, requisitos e información descriptiva y alfanumérica que contienen el Expediente Catastral para el Proceso de Titulación Especial y de Registro.	Predio sin inscripción registral y sí es candidato a participar en el proceso de titulación y registro.
20	19-04-03-04540	Revisión y análisis de Documentos, requisitos e información descriptiva y alfanumérica que contienen el Expediente Catastral para el Proceso de Titulación Especial y de Registro.	Predio sin inscripción registral y sí es candidato a participar en el proceso de titulación y registro.
21	19-04-03-04542	Revisión y análisis de Documentos, requisitos e información descriptiva y alfanumérica que contienen el Expediente Catastral para el Proceso de Titulación Especial y de Registro.	Predio sin inscripción registral y sí es candidato a participar en el proceso de titulación y registro.
22	19-04-03-04543	Revisión y análisis de Documentos, requisitos e información descriptiva y alfanumérica que contienen el Expediente Catastral para el Proceso de Titulación Especial y de Registro.	Predio sin inscripción registral y sí es candidato a participar en el proceso de titulación y registro.
23	19-04-03-04544	Revisión y análisis de Documentos, requisitos e información descriptiva y alfanumérica que contienen el Expediente Catastral para el Proceso de Titulación Especial y de Registro.	Predio sin inscripción registral y sí es candidato a participar en el proceso de titulación y registro.

No.	No. de expedientes con Código de Clasificación Catastral	Actividad Reportada	Observaciones
24	19-04-03-04545	Revisión y análisis de Documentos, requisitos e información descriptiva y alfanumérica que contienen el Expediente Catastral para el Proceso de Titulación Especial y de Registro.	Predio sin inscripción registral y sí es candidato a participar en el proceso de titulación y registro.
25	19-04-03-04546	Revisión y análisis de Documentos, requisitos e información descriptiva y alfanumérica que contienen el Expediente Catastral para el Proceso de Titulación Especial y de Registro.	Predio sin inscripción registral y sí es candidato a participar en el proceso de titulación y registro.
26	19-04-03-04547	Revisión y análisis de Documentos, requisitos e información descriptiva y alfanumérica que contienen el Expediente Catastral para el Proceso de Titulación Especial y de Registro.	Predio sin inscripción registral y sí es candidato a participar en el proceso de titulación y registro.
27	19-04-03-04548	Revisión y análisis de Documentos, requisitos e información descriptiva y alfanumérica que contienen el Expediente Catastral para el Proceso de Titulación Especial y de Registro.	Predio sin inscripción registral y sí es candidato a participar en el proceso de titulación y registro.
28	19-04-03-04549	Revisión y análisis de Documentos, requisitos e información descriptiva y alfanumérica que contienen el Expediente Catastral para el Proceso de Titulación Especial y de Registro.	Predio sin inscripción registral y sí es candidato a participar en el proceso de titulación y registro.
29	19-04-03-04550	Revisión y análisis de Documentos, requisitos e información descriptiva y alfanumérica que contienen el Expediente Catastral para el Proceso de Titulación Especial y de Registro.	Predio sin inscripción registral y sí es candidato a participar en el proceso de titulación y registro.
30	19-04-03-04552	Revisión y análisis de Documentos, requisitos e información descriptiva y alfanumérica que contienen el Expediente Catastral para el Proceso de Titulación Especial y de Registro.	Predio sin inscripción registral y sí es candidato a participar en el proceso de titulación y registro.
31	19-04-03-04553	Revisión y análisis de Documentos, requisitos e información descriptiva y alfanumérica que contienen el Expediente Catastral para el Proceso de Titulación Especial y de Registro.	Predio sin inscripción registral y sí es candidato a participar en el proceso de titulación y registro.
32	19-04-03-04554	Revisión y análisis de Documentos, requisitos e información descriptiva y alfanumérica que contienen el Expediente Catastral para el Proceso de Titulación Especial y de Registro.	Predio sin inscripción registral y sí es candidato a participar en el proceso de titulación y registro.

No.	No. de expedientes con Código de Clasificación Catastral	Actividad Reportada	Observaciones
33	19-04-03-04555	Revisión y análisis de Documentos, requisitos e información descriptiva y alfanumérica que contienen el Expediente Catastral para el Proceso de Titulación Especial y de Registro.	Predio sin inscripción registral y sí es candidato a participar en el proceso de titulación y registro.
34	19-04-03-04558	Revisión y análisis de Documentos, requisitos e información descriptiva y alfanumérica que contienen el Expediente Catastral para el Proceso de Titulación Especial y de Registro.	Predio sin inscripción registral y sí es candidato a participar en el proceso de titulación y registro.
35	19-04-03-04559	Revisión y análisis de Documentos, requisitos e información descriptiva y alfanumérica que contienen el Expediente Catastral para el Proceso de Titulación Especial y de Registro.	Predio sin inscripción registral y sí es candidato a participar en el proceso de titulación y registro.
36	19-04-03-04561	Revisión y análisis de Documentos, requisitos e información descriptiva y alfanumérica que contienen el Expediente Catastral para el Proceso de Titulación Especial y de Registro.	Predio sin inscripción registral y sí es candidato a participar en el proceso de titulación y registro.
37	19-04-03-04562	Revisión y análisis de Documentos, requisitos e información descriptiva y alfanumérica que contienen el Expediente Catastral para el Proceso de Titulación Especial y de Registro.	Predio sin inscripción registral y sí es candidato a participar en el proceso de titulación y registro.
38	19-04-03-04563	Revisión y análisis de Documentos, requisitos e información descriptiva y alfanumérica que contienen el Expediente Catastral para el Proceso de Titulación Especial y de Registro.	Predio sin inscripción registral y sí es candidato a participar en el proceso de titulación y registro.
39	19-04-03-04564	Revisión y análisis de Documentos, requisitos e información descriptiva y alfanumérica que contienen el Expediente Catastral para el Proceso de Titulación Especial y de Registro.	Predio sin inscripción registral y sí es candidato a participar en el proceso de titulación y registro.
40	19-04-03-04565	Revisión y análisis de Documentos, requisitos e información descriptiva y alfanumérica que contienen el Expediente Catastral para el Proceso de Titulación Especial y de Registro.	Predio sin inscripción registral y sí es candidato a participar en el proceso de titulación y registro.
41	19-04-03-04566	Revisión y análisis de Documentos, requisitos e información descriptiva y alfanumérica que contienen el Expediente Catastral para el Proceso de Titulación Especial y de Registro.	Predio sin inscripción registral y sí es candidato a participar en el proceso de titulación y registro.

No.	No. de expedientes con Código de Clasificación Catastral	Actividad Reportada	Observaciones
42	19-04-03-04567	Revisión y análisis de Documentos, requisitos e información descriptiva y alfanumérica que contienen el Expediente Catastral para el Proceso de Titulación Especial y de Registro.	Predio sin inscripción registral y sí es candidato a participar en el proceso de titulación y registro.
43	19-04-03-04568	Revisión y análisis de Documentos, requisitos e información descriptiva y alfanumérica que contienen el Expediente Catastral para el Proceso de Titulación Especial y de Registro.	Predio sin inscripción registral y sí es candidato a participar en el proceso de titulación y registro.
44	19-04-03-04569	Revisión y análisis de Documentos, requisitos e información descriptiva y alfanumérica que contienen el Expediente Catastral para el Proceso de Titulación Especial y de Registro.	Predio sin inscripción registral y sí es candidato a participar en el proceso de titulación y registro.
45	19-04-03-04570	Revisión y análisis de Documentos, requisitos e información descriptiva y alfanumérica que contienen el Expediente Catastral para el Proceso de Titulación Especial y de Registro.	Predio sin inscripción registral y sí es candidato a participar en el proceso de titulación y registro.
46	19-04-03-04571	Revisión y análisis de Documentos, requisitos e información descriptiva y alfanumérica que contienen el Expediente Catastral para el Proceso de Titulación Especial y de Registro.	Predio sin inscripción registral y sí es candidato a participar en el proceso de titulación y registro.
47	19-04-03-04572	Revisión y análisis de Documentos, requisitos e información descriptiva y alfanumérica que contienen el Expediente Catastral para el Proceso de Titulación Especial y de Registro.	Predio sin inscripción registral y sí es candidato a participar en el proceso de titulación y registro.
48	19-04-03-04573	Revisión y análisis de Documentos, requisitos e información descriptiva y alfanumérica que contienen el Expediente Catastral para el Proceso de Titulación Especial y de Registro.	Predio sin inscripción registral y sí es candidato a participar en el proceso de titulación y registro.
49	19-04-03-04576	Revisión y análisis de Documentos, requisitos e información descriptiva y alfanumérica que contienen el Expediente Catastral para el Proceso de Titulación Especial y de Registro.	Predio sin inscripción registral y sí es candidato a participar en el proceso de titulación y registro.
50	19-04-03-04577	Revisión y análisis de Documentos, requisitos e información descriptiva y alfanumérica que contienen el Expediente Catastral para el Proceso de Titulación Especial y de Registro.	Predio sin inscripción registral y sí es candidato a participar en el proceso de titulación y registro.

No.	No. de expedientes con Código de Clasificación Catastral	Actividad Reportada	Observaciones
51	19-04-03-04578	Revisión y análisis de Documentos, requisitos e información descriptiva y alfanumérica que contienen el Expediente Catastral para el Proceso de Titulación Especial y de Registro.	Predio sin inscripción registral y sí es candidato a participar en el proceso de titulación y registro.
52	19-04-03-04579	Revisión y análisis de Documentos, requisitos e información descriptiva y alfanumérica que contienen el Expediente Catastral para el Proceso de Titulación Especial y de Registro.	Predio sin inscripción registral y sí es candidato a participar en el proceso de titulación y registro.
53	19-04-03-04583	Revisión y análisis de Documentos, requisitos e información descriptiva y alfanumérica que contienen el Expediente Catastral para el Proceso de Titulación Especial y de Registro.	Predio sin inscripción registral y sí es candidato a participar en el proceso de titulación y registro.
54	19-04-03-04591	Revisión y análisis de Documentos, requisitos e información descriptiva y alfanumérica que contienen el Expediente Catastral para el Proceso de Titulación Especial y de Registro.	Predio sin inscripción registral y sí es candidato a participar en el proceso de titulación y registro.
55	19-04-03-04598	Revisión y análisis de Documentos, requisitos e información descriptiva y alfanumérica que contienen el Expediente Catastral para el Proceso de Titulación Especial y de Registro.	Predio sin inscripción registral y sí es candidato a participar en el proceso de titulación y registro.
56	19-04-03-04603	Revisión y análisis de Documentos, requisitos e información descriptiva y alfanumérica que contienen el Expediente Catastral para el Proceso de Titulación Especial y de Registro.	Predio sin inscripción registral y sí es candidato a participar en el proceso de titulación y registro.
57	19-04-03-04604	Revisión y análisis de Documentos, requisitos e información descriptiva y alfanumérica que contienen el Expediente Catastral para el Proceso de Titulación Especial y de Registro.	Predio sin inscripción registral y sí es candidato a participar en el proceso de titulación y registro.
58	19-04-03-04605	Revisión y análisis de Documentos, requisitos e información descriptiva y alfanumérica que contienen el Expediente Catastral para el Proceso de Titulación Especial y de Registro.	Predio sin inscripción registral y sí es candidato a participar en el proceso de titulación y registro.
59	19-04-03-04616	Revisión y análisis de Documentos, requisitos e información descriptiva y alfanumérica que contienen el Expediente Catastral para el Proceso de Titulación Especial y de Registro.	Predio sin inscripción registral y sí es candidato a participar en el proceso de titulación y registro.


No.	No. de expedientes con Código de Clasificación Catastral	Actividad Reportada	Observaciones
60	19-04-03-04618	Revisión y análisis de Documentos, requisitos e información descriptiva y alfanumérica que contienen el Expediente Catastral para el Proceso de Titulación Especial y de Registro.	Predio sin inscripción registral y sí es candidato a participar en el proceso de titulación y registro.
61	19-04-03-04633	Revisión y análisis de Documentos, requisitos e información descriptiva y alfanumérica que contienen el Expediente Catastral para el Proceso de Titulación Especial y de Registro.	Predio sin inscripción registral y sí es candidato a participar en el proceso de titulación y registro.
62	19-04-03-04635	Revisión y análisis de Documentos, requisitos e información descriptiva y alfanumérica que contienen el Expediente Catastral para el Proceso de Titulación Especial y de Registro.	Predio sin inscripción registral y sí es candidato a participar en el proceso de titulación y registro.
63	19-04-03-04636	Revisión y análisis de Documentos, requisitos e información descriptiva y alfanumérica que contienen el Expediente Catastral para el Proceso de Titulación Especial y de Registro.	Predio sin inscripción registral y sí es candidato a participar en el proceso de titulación y registro.
64	19-04-03-04637	Revisión y análisis de Documentos, requisitos e información descriptiva y alfanumérica que contienen el Expediente Catastral para el Proceso de Titulación Especial y de Registro.	Predio sin inscripción registral y sí es candidato a participar en el proceso de titulación y registro.
65	19-04-03-04638	Revisión y análisis de Documentos, requisitos e información descriptiva y alfanumérica que contienen el Expediente Catastral para el Proceso de Titulación Especial y de Registro.	Predio sin inscripción registral y sí es candidato a participar en el proceso de titulación y registro.
66	19-04-03-04639	Revisión y análisis de Documentos, requisitos e información descriptiva y alfanumérica que contienen el Expediente Catastral para el Proceso de Titulación Especial y de Registro.	Predio sin inscripción registral y sí es candidato a participar en el proceso de titulación y registro.
67	19-04-03-04658	Revisión y análisis de Documentos, requisitos e información descriptiva y alfanumérica que contienen el Expediente Catastral para el Proceso de Titulación Especial y de Registro.	Predio sin inscripción registral y sí es candidato a participar en el proceso de titulación y registro.
68	19-04-03-04660	Revisión y análisis de Documentos, requisitos e información descriptiva y alfanumérica que contienen el Expediente Catastral para el Proceso de Titulación Especial y de Registro.	Predio sin inscripción registral y sí es candidato a participar en el proceso de titulación y registro.

No.	No. de expedientes con Código de Clasificación Catastral	Actividad Reportada	Observaciones
69	19-04-03-04663	Revisión y análisis de Documentos, requisitos e información descriptiva y alfanumérica que contienen el Expediente Catastral para el Proceso de Titulación Especial y de Registro.	Predio sin inscripción registral y sí es candidato a participar en el proceso de titulación y registro.
70	19-04-03-04664	Revisión y análisis de Documentos, requisitos e información descriptiva y alfanumérica que contienen el Expediente Catastral para el Proceso de Titulación Especial y de Registro.	Predio sin inscripción registral y sí es candidato a participar en el proceso de titulación y registro.
71	19-04-03-04665	Revisión y análisis de Documentos, requisitos e información descriptiva y alfanumérica que contienen el Expediente Catastral para el Proceso de Titulación Especial y de Registro.	Predio sin inscripción registral y sí es candidato a participar en el proceso de titulación y registro.
72	19-04-03-04666	Revisión y análisis de Documentos, requisitos e información descriptiva y alfanumérica que contienen el Expediente Catastral para el Proceso de Titulación Especial y de Registro.	Predio sin inscripción registral y sí es candidato a participar en el proceso de titulación y registro.
73	19-04-03-04667	Revisión y análisis de Documentos, requisitos e información descriptiva y alfanumérica que contienen el Expediente Catastral para el Proceso de Titulación Especial y de Registro.	Predio sin inscripción registral y sí es candidato a participar en el proceso de titulación y registro.
74	19-04-03-04668	Revisión y análisis de Documentos, requisitos e información descriptiva y alfanumérica que contienen el Expediente Catastral para el Proceso de Titulación Especial y de Registro.	Predio sin inscripción registral y sí es candidato a participar en el proceso de titulación y registro.
75	19-04-03-04669	Revisión y análisis de Documentos, requisitos e información descriptiva y alfanumérica que contienen el Expediente Catastral para el Proceso de Titulación Especial y de Registro.	Predio sin inscripción registral y sí es candidato a participar en el proceso de titulación y registro.
76	19-04-03-04721	Revisión y análisis de Documentos, requisitos e información descriptiva y alfanumérica que contienen el Expediente Catastral para el Proceso de Titulación Especial y de Registro.	Predio sin inscripción registral y sí es candidato a participar en el proceso de titulación y registro.
77	19-04-03-04724	Revisión y análisis de Documentos, requisitos e información descriptiva y alfanumérica que contienen el Expediente Catastral para el Proceso de Titulación Especial y de Registro.	Predio sin inscripción registral y sí es candidato a participar en el proceso de titulación y registro.
78	19-04-03-04725	Revisión y análisis de Documentos, requisitos e información descriptiva y alfanumérica que contienen el Expediente Catastral para el Proceso de Titulación Especial y de Registro.	Predio sin inscripción registral y sí es candidato a participar en el proceso de titulación y registro.


No.	No. de expedientes con Código de Clasificación Catastral	Actividad Reportada	Observaciones
79	19-04-03-04726	Revisión y análisis de Documentos, requisitos e información descriptiva y alfanumérica que contienen el Expediente Catastral para el Proceso de Titulación Especial y de Registro.	Predio sin inscripción registral y sí es candidato a participar en el proceso de titulación y registro.
80	19-04-03-04729	Revisión y análisis de Documentos, requisitos e información descriptiva y alfanumérica que contienen el Expediente Catastral para el Proceso de Titulación Especial y de Registro.	Predio sin inscripción registral y sí es candidato a participar en el proceso de titulación y registro.
81	19-04-03-04730	Revisión y análisis de Documentos, requisitos e información descriptiva y alfanumérica que contienen el Expediente Catastral para el Proceso de Titulación Especial y de Registro.	Predio sin inscripción registral y sí es candidato a participar en el proceso de titulación y registro.
82	19-04-03-04751	Revisión y análisis de Documentos, requisitos e información descriptiva y alfanumérica que contienen el Expediente Catastral para el Proceso de Titulación Especial y de Registro.	Predio sin inscripción registral y sí es candidato a participar en el proceso de titulación y registro.
83	19-04-03-04752	Revisión y análisis de Documentos, requisitos e información descriptiva y alfanumérica que contienen el Expediente Catastral para el Proceso de Titulación Especial y de Registro.	Predio sin inscripción registral y sí es candidato a participar en el proceso de titulación y registro.
84	19-04-03-04753	Revisión y análisis de Documentos, requisitos e información descriptiva y alfanumérica que contienen el Expediente Catastral para el Proceso de Titulación Especial y de Registro.	Predio sin inscripción registral y sí es candidato a participar en el proceso de titulación y registro.
85	19-04-03-04759	Revisión y análisis de Documentos, requisitos e información descriptiva y alfanumérica que contienen el Expediente Catastral para el Proceso de Titulación Especial y de Registro.	Predio sin inscripción registral y sí es candidato a participar en el proceso de titulación y registro.
86	19-04-03-04760	Revisión y análisis de Documentos, requisitos e información descriptiva y alfanumérica que contienen el Expediente Catastral para el Proceso de Titulación Especial y de Registro.	Predio sin inscripción registral y sí es candidato a participar en el proceso de titulación y registro.
87	19-04-03-04764	Revisión y análisis de Documentos, requisitos e información descriptiva y alfanumérica que contienen el Expediente Catastral para el Proceso de Titulación Especial y de Registro.	Predio sin inscripción registral y sí es candidato a participar en el proceso de titulación y registro.
88	19-04-03-04766	Revisión y análisis de Documentos, requisitos e información descriptiva y alfanumérica que contienen el Expediente Catastral para el Proceso de Titulación Especial y de Registro.	Predio sin inscripción registral y sí es candidato a participar en el proceso de titulación y registro.
89	19-04-03-04767	Revisión y análisis de Documentos, requisitos e información descriptiva y alfanumérica que contienen el Expediente Catastral para el Proceso de Titulación Especial y de Registro.	Predio sin inscripción registral y sí es candidato a participar en el proceso de titulación y registro.

No.	No. de expedientes con Código de Clasificación Catastral	Actividad Reportada	Observaciones
90	19-04-03-04774	Revisión y análisis de Documentos, requisitos e información descriptiva y alfanumérica que contienen el Expediente Catastral para el Proceso de Titulación Especial y de Registro.	Predio sin inscripción registral y sí es candidato a participar en el proceso de titulación y registro.
91	19-04-03-04775	Revisión y análisis de Documentos, requisitos e información descriptiva y alfanumérica que contienen el Expediente Catastral para el Proceso de Titulación Especial y de Registro.	Predio sin inscripción registral y sí es candidato a participar en el proceso de titulación y registro.
92	19-04-03-04777	Revisión y análisis de Documentos, requisitos e información descriptiva y alfanumérica que contienen el Expediente Catastral para el Proceso de Titulación Especial y de Registro.	Predio sin inscripción registral y sí es candidato a participar en el proceso de titulación y registro.
93	19-04-03-04779	Revisión y análisis de Documentos, requisitos e información descriptiva y alfanumérica que contienen el Expediente Catastral para el Proceso de Titulación Especial y de Registro.	Predio sin inscripción registral y sí es candidato a participar en el proceso de titulación y registro.
94	19-04-03-04785	Revisión y análisis de Documentos, requisitos e información descriptiva y alfanumérica que contienen el Expediente Catastral para el Proceso de Titulación Especial y de Registro.	Predio sin inscripción registral y sí es candidato a participar en el proceso de titulación y registro.
95	19-04-03-04803	Revisión y análisis de Documentos, requisitos e información descriptiva y alfanumérica que contienen el Expediente Catastral para el Proceso de Titulación Especial y de Registro.	Predio sin inscripción registral y sí es candidato a participar en el proceso de titulación y registro.
96	19-04-03-04805	Revisión y análisis de Documentos, requisitos e información descriptiva y alfanumérica que contienen el Expediente Catastral para el Proceso de Titulación Especial y de Registro.	Predio sin inscripción registral y sí es candidato a participar en el proceso de titulación y registro.
97	19-04-03-04806	Revisión y análisis de Documentos, requisitos e información descriptiva y alfanumérica que contienen el Expediente Catastral para el Proceso de Titulación Especial y de Registro.	Predio sin inscripción registral y sí es candidato a participar en el proceso de titulación y registro.
98	19-04-03-04807	Revisión y análisis de Documentos, requisitos e información descriptiva y alfanumérica que contienen el Expediente Catastral para el Proceso de Titulación Especial y de Registro.	Predio sin inscripción registral y sí es candidato a participar en el proceso de titulación y registro.
99	19-04-03-04822	Revisión y análisis de Documentos, requisitos e información descriptiva y alfanumérica que contienen el Expediente Catastral para el Proceso de Titulación Especial y de Registro.	Predio sin inscripción registral y sí es candidato a participar en el proceso de titulación y registro.
100	19-04-03-04823	Revisión y análisis de Documentos, requisitos e información descriptiva y alfanumérica que contienen el Expediente Catastral para el Proceso de Titulación Especial y de Registro.	Predio sin inscripción registral y sí es candidato a participar en el proceso de titulación y registro.

No.	No. de expedientes con Código de Clasificación Catastral	Actividad Reportada	Observaciones
-----	--	---------------------	---------------



Fernando Antonio Chacón Urizar
Servicios Profesionales de Titulación Especial y
Diagnósticos de Propiedad
Licenciado en Ciencias Jurídicas y Sociales, Abogado y
Notario



Vo. Bo. Lic. M.Sc. Juan Carlos López Taracena
Gerente Jurídico a. i.
Gerencia Jurídica del Proceso Catastral

**REGISTRO DE INFORMACIÓN CATASTRAL DE GUATEMALA
INFORME MENSUAL DE ACTIVIDADES**

RENGLÓN PRESUPUESTARIO 029 "OTRAS REMUNERACIONES DEL PERSONAL TEMPORAL"	
Nombre del Contratista: Carlos Walberto Ramos Salguero	No. De Contrato: RIC-R-029-0153-2026
Nombre del Servicio: Servicios profesionales para el estudio de casos especiales complejos En Zonas Catastrales Priorizadas.	Gerencia: Gerencia Jurídica del Proceso Catastral.
Proyecto: Registro de Información Catastral de Guatemala	Informe correspondiente al mes de: Abril 2026

Analicé y estudié información descriptiva y gráfica de expedientes catastrales de casos especiales complejos identificados con Código de Clasificación Catastral -CCC- abajo enumerados, con el objeto de resolver dudas, emitir la actualización del "Informe Circunstanciado -IC-" y de la información gráfica; entre otros respecto a actualización del "Titular Catastral -TC-", "Titular Registral -TR-" tipo de predio; para emitir dictamen jurídico y Proyecto de Declaración de Predio Catastrado nuevo o actualizado de Predios y/o emisión de la Declaratoria Administrativa de Tierras Comunes, proceso de enmienda y/o ratificación. A continuación, se enumera e identifica los expedientes objeto de estudio y análisis, siendo estos los siguientes:

ORDEN	EXPEDIENTE CATASTRAL_CCC:	SOLICITUD	ACTIVIDAD
1	18-04-07-22864	Favor de corregir el numeral 4 y 6.2 del informe circunstanciado.	Se estudia y analiza la información por lo que se corrige los numerales 4 y 6.2 del IC.
2	15-06-02-03477	Favor colocar observación de apellido de casada de la titular catastral en el IC.	Se estudia y analiza la información por lo que se agrega la observación al informe circunstanciado.
3	18-04-07-18171	Favor corregir tipo de predio en el IC.	Se estudia y analiza la información por lo que se corrige el tipo de predio en el Informe circunstanciado.

4	15-06-03-09248	Favor agregar la observación al IC de las dimensiones de la servidumbre.	Se estudia y analiza la información por lo que se envía a la zonal a que agreguen las dimensiones al plano catastral.
5	18-04-10-00196	Favor de actualizar el informe circunstanciado.	Se estudia y analiza la información por lo que se genera nuevamente el IC.
6	18-04-10-00197	Favor de actualizar el informe circunstanciado.	Se estudia y analiza la información por lo que se genera nuevamente el IC.
7	18-04-10-00199	Favor de actualizar el informe circunstanciado.	Se estudia y analiza la información por lo que se genera nuevamente el IC.
8	18-04-10-00201	Favor de actualizar el informe circunstanciado.	Se estudia y analiza la información por lo que se genera nuevamente el IC.
9	18-04-10-00202	Favor de actualizar el informe circunstanciado.	Se estudia y analiza la información por lo que se genera nuevamente el IC.
10	18-04-10-00207	Favor de actualizar el informe circunstanciado.	Se estudia y analiza la información por lo que se genera nuevamente el IC.
11	16-06-02-02674	Favor de actualizar el informe circunstanciado.	Se estudia y analiza la información por lo que se genera nuevamente el IC.
12	16-06-02-02677	Favor de actualizar el informe circunstanciado.	Se estudia y analiza la información por lo que se genera nuevamente el IC.
13	16-06-02-02683	Favor de actualizar el informe circunstanciado.	Se estudia y analiza la información por lo que se genera nuevamente el IC.
14	16-06-02-02685	Favor de colocar el numeral 4 y 6.2 del IC que coincide con uno de los titulares registrales	Se estudia y analiza la información por lo que se corrige los numerales 4 y 6.2 del IC.

15	16-06-02-02686	Favor de actualizar el informe circunstanciado.	Se estudia y analiza la información por lo que se genera nuevamente el IC.
16	16-06-02-02722	Favor de corregir el numeral 4 y 6.2 del informe circunstanciado.	Se estudia y analiza la información por lo que se corrige los numerales 4 y 6.2 del IC.
17	16-06-02-02801	Favor de corregir el numeral 4 y 6.2 del informe circunstanciado.	Se estudia y analiza la información por lo que se corrige los numerales 4 y 6.2 del IC.
18	16-06-02-02722	Favor de corregir el numeral 4 y 6.2 del informe circunstanciado.	Se estudia y analiza la información por lo que se corrige los numerales 4 y 6.2 del IC.
19	16-06-02-02801	Favor de corregir el numeral 4 y 6.2 del informe circunstanciado.	Se estudia y analiza la información por lo que se corrige los numerales 4 y 6.2 del IC.
20	18-04-07-18945	Favor de corregir el numeral 4 y 6.2 del informe circunstanciado.	Se estudia y analiza la información por lo que se corrige los numerales 4 y 6.2 del IC.
21	18-04-07-18997	Favor corregir tipo de predio en el IC.	Se estudia y analiza la información por lo que se corrige el tipo de predio en el Informe circunstanciado.
22	18-04-07-18998	Favor corregir tipo de predio en el IC.	Se estudia y analiza la información por lo que se corrige el tipo de predio en el Informe circunstanciado.
23	18-04-07-19002	Favor corregir en el Informe Circunstanciado el Tipo de Predio.	Se estudia y analiza la información por lo que se corrige el tipo de predio en el Informe circunstanciado.

24	18-04-07-19025	Favor corregir en el Informe Circunstanciado el Tipo de Predio.	Se estudia y analiza la información por lo que se corrige en el IC el tipo de predio.
25	18-04-07-19317	Favor de corregir el numeral 4 y 6.2 del informe circunstanciado.	Se estudia y analiza la información por lo que se corrige los numerales 4 y 6.2 del IC.
26	03-01-05-02658	Favor de corregir el numeral 4 y 6.2 del informe circunstanciado.	Se estudia y analiza la información por lo que se corrige los numerales 4 y 6.2 del IC.
27	15-06-03-00989	Favor de corregir el numeral 4 y 6.2 del informe circunstanciado.	Se estudia y analiza la información por lo que se corrige los numerales 4 y 6.2 del IC.
28	16-06-02-01711	Favor de sustituir la observación. del inciso 7.2 del IC	Se estudia y analiza la información por lo que se sustituye la observación del informe circunstanciado donde la sobreposición afecta al predio.
29	16-06-02-01712	Favor de sustituir la observación. del inciso 7.2 del IC	Se estudia y analiza la información por lo que se sustituye la observación del informe circunstanciado donde la sobreposición afecta al predio.
30	16-06-02-01713	Favor de sustituir la observación. del inciso 7.2 del IC	Se estudia y analiza la información por lo que se sustituye la observación del informe circunstanciado donde la sobreposición afecta al predio.
31	16-06-02-01716	Favor de sustituir la observación. del inciso 7.2 del IC	Se estudia y analiza la información por lo que se sustituye la observación del informe circunstanciado donde la sobreposición afecta al predio.


32	03-09-02-03310	Favor de corregir el numeral 4 y 6.2 del informe circunstanciado.	Se estudia y analiza la información por lo que se corrige los numerales 4 y 6.2 del IC.
33	15-06-02-01883	Favor de corregir el numeral 4 y 6.2 del informe circunstanciado.	Se estudia y analiza la información por lo que se corrige los numerales 4 y 6.2 del IC.
34	16-06-04-05353	Favor de corregir el numeral 4 y 6.2 del informe circunstanciado.	Se estudia y analiza la información por lo que se corrige los numerales 4 y 6.2 del IC.
35	18-04-07-06322	Favor de corregir el numeral 4 y 6.2 del informe circunstanciado.	Se estudia y analiza la información por lo que se corrige los numerales 4 y 6.2 del IC.
36	18-04-07-20092	Favor de corregir el numeral 4 y 6.2 del informe circunstanciado.	Se estudia y analiza la información por lo que se corrige los numerales 4 y 6.2 del IC.
37	18-04-07-22981	Favor corregir en el Informe Circunstanciado el Tipo de Predio.	Se estudia y analiza la información por lo que se corrige en el IC el tipo de predio.
38	18-04-07-23063	Favor corregir en el Informe Circunstanciado el Tipo de Predio.	Se estudia y analiza la información por lo que se corrige en el IC el tipo de predio.

FIRMA: _____

Ing. Agr. Carlos Walberto Ramos Salguero
Servicios Profesionales para el Estudio de Casos
Especiales Complejos En zonas Catastrales Priorizadas.
Ingeniero Agrónomo
En sistemas de Producción Agrícola

Vo.Bo.: _____

Lic. M.Sc. Juan Carlos López Taracena
Gerente Jurídico a. i.
Gerencia Jurídica del Proceso Catastral



**REGISTRO DE INFORMACIÓN CATASTRAL DE GUATEMALA
INFORME MENSUAL DE ACTIVIDADES**

RENGLÓN PRESUPUESTARIO 029 "OTRAS REMUNERACIONES DEL PERSONAL TEMPORAL"	
Nombre del Contratista: Lucía Alejandra Ajú Pérez	No. De Contrato: RIC-R-029-0154-2026
Nombre del Servicio: Servicios Profesionales para la Emisión de Dictámenes Jurídicos	Gerencia: Gerencia Jurídica del Proceso Catastral
Proyecto: Registro de Información Catastral de Guatemala	Informe correspondiente al mes de: Abril 2026

- Estudié expedientes catastrales y como resultado emití Dictámenes Jurídicos; y, Proyecto de Declaración de Predio Catastrado de cada Expedientes Catastrales estudiado y finalizado, ver anexo.
- Generé Consulta a distancia de fincas relacionadas con los predios, objeto de Análisis jurídico y estudios de copropiedad.
- Plantee dudas, respecto a información descriptiva y grafica objeto de análisis jurídico dentro de los expedientes catastrales.

FIRMA:




Licda. Lucía Alejandra Ajú Pérez
Servicios Profesionales para la Emisión de Dictámenes Jurídicos
Licenciada en Ciencias Jurídicas y Sociales
Abogada y Notaria

Vo.Bo.:



Licda. Islián Fabiola Álvarez Arreola
Analista Profesional de Control de Calidad del Análisis Jurídico



ANEXO AL INFORME DE ACTIVIDADES**Contrato No. RIC-R-029-0154-2026****Nombre del Servicio:****SERVICIOS PROFESIONALES PARA LA EMISIÓN DE DICTÁMENES JURÍDICOS****Descripción de entrega de productos consiste:**

Se hace constar previa revisión y constatación de la existencia de **ciento veinte** (120) expedientes catastrales de los cuales realicé **ciento dieciséis** (116) Dictámenes Jurídicos y Proyecto de declaración de Predio Catastrados nuevos; y, **cuatro** (4) Dictámenes Jurídicos y Proyecto de Declaración de Predio Catastrado por Actualización de la Información.

Anexo correspondiente al mes de:**Abril de 2026****Nombre del Contratista:****Licda. Lucía Alejandra Ajú Pérez**

No.	No. de orden	CCC	Municipio	Departamento	Actividad Reportada
1	1	18-04-09-01146	Morales	IZABAL	Dictamen Jurídico y Proyecto de Declaración de Predio Catastrado.
2	2	15-06-02-02077	El Chol	BAJA VERAPAZ	Dictamen Jurídico y Proyecto de Declaración de Predio Catastrado.
3	3	15-06-02-02193	El Chol	BAJA VERAPAZ	Dictamen Jurídico y Proyecto de Declaración de Predio Catastrado.
4	4	15-06-02-03318	El Chol	BAJA VERAPAZ	Dictamen Jurídico y Proyecto de Declaración de Predio Catastrado.
5	5	18-04-07-18938	Morales	IZABAL	Dictamen Jurídico y Proyecto de Declaración de Predio Catastrado.
6	6	18-04-07-19398	Morales	IZABAL	Dictamen Jurídico y Proyecto de Declaración de Predio Catastrado.
7	7	18-04-07-19470	Morales	IZABAL	Dictamen Jurídico y Proyecto de Declaración de Predio Catastrado.
8	8	18-04-07-19523	Morales	IZABAL	Dictamen Jurídico y Proyecto de Declaración de Predio Catastrado.
9	9	18-04-07-19584	Morales	IZABAL	Dictamen Jurídico y Proyecto de Declaración de Predio Catastrado.
10	10	15-06-02-02795	El Chol	BAJA VERAPAZ	Dictamen Jurídico y Proyecto de Declaración de Predio Catastrado.
11	11	15-06-02-02798	El Chol	BAJA VERAPAZ	Dictamen Jurídico y Proyecto de Declaración de Predio Catastrado.

No.	No. de orden	CCC	Municipio	Departamento	Actividad Reportada
12	12	15-06-02-02732	El Chol	BAJA VERAPAZ	Dictamen Jurídico y Proyecto de Declaración de Predio Catastrado.
13	13	15-06-02-02803	El Chol	BAJA VERAPAZ	Dictamen Jurídico y Proyecto de Declaración de Predio Catastrado.
14	14	15-06-02-02804	El Chol	BAJA VERAPAZ	Dictamen Jurídico y Proyecto de Declaración de Predio Catastrado.
15	15	15-06-02-02805	El Chol	BAJA VERAPAZ	Dictamen Jurídico y Proyecto de Declaración de Predio Catastrado.
16	16	15-06-02-02781	El Chol	BAJA VERAPAZ	Dictamen Jurídico y Proyecto de Declaración de Predio Catastrado.
17	17	15-06-02-02824	El Chol	BAJA VERAPAZ	Dictamen Jurídico y Proyecto de Declaración de Predio Catastrado.
18	18	15-06-02-02782	El Chol	BAJA VERAPAZ	Dictamen Jurídico y Proyecto de Declaración de Predio Catastrado.
19	19	15-06-02-02789	El Chol	BAJA VERAPAZ	Dictamen Jurídico y Proyecto de Declaración de Predio Catastrado.
20	20	15-06-02-02802	El Chol	BAJA VERAPAZ	Dictamen Jurídico y Proyecto de Declaración de Predio Catastrado.
21	21	15-06-02-02822	El Chol	BAJA VERAPAZ	Dictamen Jurídico y Proyecto de Declaración de Predio Catastrado.
22	22	15-06-02-02859	El Chol	BAJA VERAPAZ	Dictamen Jurídico y Proyecto de Declaración de Predio Catastrado.
23	23	15-06-02-02825	El Chol	BAJA VERAPAZ	Dictamen Jurídico y Proyecto de Declaración de Predio Catastrado.
24	24	15-06-02-02856	El Chol	BAJA VERAPAZ	Dictamen Jurídico y Proyecto de Declaración de Predio Catastrado.
25	25	15-06-02-02857	El Chol	BAJA VERAPAZ	Dictamen Jurídico y Proyecto de Declaración de Predio Catastrado.
26	26	15-06-02-02858	El Chol	BAJA VERAPAZ	Dictamen Jurídico y Proyecto de Declaración de Predio Catastrado.
27	27	15-06-02-03101	El Chol	BAJA VERAPAZ	Dictamen Jurídico y Proyecto de Declaración de Predio Catastrado.

No.	No. de orden	CCC	Municipio	Departamento	Actividad Reportada
28	28	15-06-02-03001	El Chol	BAJA VERAPAZ	Dictamen Jurídico y Proyecto de Declaración de Predio Catastrado.
29	29	15-06-02-03002	El Chol	BAJA VERAPAZ	Dictamen Jurídico y Proyecto de Declaración de Predio Catastrado.
30	30	15-06-02-03042	El Chol	BAJA VERAPAZ	Dictamen Jurídico y Proyecto de Declaración de Predio Catastrado.
31	31	15-06-02-03055	El Chol	BAJA VERAPAZ	Dictamen Jurídico y Proyecto de Declaración de Predio Catastrado.
32	32	15-06-02-03302	El Chol	BAJA VERAPAZ	Dictamen Jurídico y Proyecto de Declaración de Predio Catastrado.
33	33	15-06-02-03303	El Chol	BAJA VERAPAZ	Dictamen Jurídico y Proyecto de Declaración de Predio Catastrado.
34	34	15-06-02-03304	El Chol	BAJA VERAPAZ	Dictamen Jurídico y Proyecto de Declaración de Predio Catastrado.
35	35	15-06-02-03325	El Chol	BAJA VERAPAZ	Dictamen Jurídico y Proyecto de Declaración de Predio Catastrado.
36	36	15-06-02-03352	El Chol	BAJA VERAPAZ	Dictamen Jurídico y Proyecto de Declaración de Predio Catastrado.
37	37	18-04-07-13802	Morales	IZABAL	Dictamen Jurídico y Proyecto de Declaración de Predio Catastrado.
38	38	15-06-02-03354	El Chol	BAJA VERAPAZ	Dictamen Jurídico y Proyecto de Declaración de Predio Catastrado.
39	39	15-06-02-03355	El Chol	BAJA VERAPAZ	Dictamen Jurídico y Proyecto de Declaración de Predio Catastrado.
40	40	15-06-02-03583	El Chol	BAJA VERAPAZ	Dictamen Jurídico y Proyecto de Declaración de Predio Catastrado.
41	41	15-06-02-03683	El Chol	BAJA VERAPAZ	Dictamen Jurídico y Proyecto de Declaración de Predio Catastrado.
42	42	15-06-02-03481	El Chol	BAJA VERAPAZ	Dictamen Jurídico y Proyecto de Declaración de Predio Catastrado.
43	43	15-06-02-03480	El Chol	BAJA VERAPAZ	Dictamen Jurídico y Proyecto de Declaración de Predio Catastrado.


No.	No. de orden	CCC	Municipio	Departamento	Actividad Reportada
44	44	15-06-02-03399	El Chol	BAJA VERAPAZ	Dictamen Jurídico y Proyecto de Declaración de Predio Catastrado.
45	45	15-06-02-03458	El Chol	BAJA VERAPAZ	Dictamen Jurídico y Proyecto de Declaración de Predio Catastrado.
46	46	15-06-02-03473	El Chol	BAJA VERAPAZ	Dictamen Jurídico y Proyecto de Declaración de Predio Catastrado.
47	47	15-06-02-03484	El Chol	BAJA VERAPAZ	Dictamen Jurídico y Proyecto de Declaración de Predio Catastrado.
48	48	18-04-07-19464	Morales	IZABAL	Dictamen Jurídico y Proyecto de Declaración de Predio Catastrado.
49	49	18-04-07-19024	Morales	IZABAL	Dictamen Jurídico y Proyecto de Declaración de Predio Catastrado.
50	50	18-04-07-18927	Morales	IZABAL	Dictamen Jurídico y Proyecto de Declaración de Predio Catastrado.
51	51	18-04-07-18143	Morales	IZABAL	Dictamen Jurídico y Proyecto de Declaración de Predio Catastrado.
52	52	16-06-02-01235	San Miguel Tucurú	ALTA VERAPAZ	Dictamen Jurídico y Proyecto de Declaración de Predio Catastrado.
53	53	16-06-02-01234	San Miguel Tucurú	ALTA VERAPAZ	Dictamen Jurídico y Proyecto de Declaración de Predio Catastrado.
54	54	16-06-02-01226	San Miguel Tucurú	ALTA VERAPAZ	Dictamen Jurídico y Proyecto de Declaración de Predio Catastrado.
55	55	16-06-02-01178	San Miguel Tucurú	ALTA VERAPAZ	Dictamen Jurídico y Proyecto de Declaración de Predio Catastrado.
56	56	16-06-02-00963	San Miguel Tucurú	ALTA VERAPAZ	Dictamen Jurídico y Proyecto de Declaración de Predio Catastrado.
57	57	03-09-02-01221	Santa Lucia Milpas Altas	SACATEPÉQUEZ	Dictamen Jurídico y Proyecto de Declaración de Predio Catastrado.
58	58	03-09-02-01222	Santa Lucia Milpas Altas	SACATEPÉQUEZ	Dictamen Jurídico y Proyecto de Declaración de Predio Catastrado.
59	59	15-06-02-03353	El Chol	BAJA VERAPAZ	Dictamen Jurídico y Proyecto de Declaración de Predio Catastrado.
60	60	16-06-02-00960	San Miguel Tucurú	ALTA VERAPAZ	Dictamen Jurídico y Proyecto de Declaración de Predio Catastrado.

No.	No. de orden	CCC	Municipio	Departamento	Actividad Reportada
61	61	16-06-02-00959	San Miguel Tucurú	ALTA VERAPAZ	Dictamen Jurídico y Proyecto de Declaración de Predio Catastrado.
62	62	16-06-02-00958	San Miguel Tucurú	ALTA VERAPAZ	Dictamen Jurídico y Proyecto de Declaración de Predio Catastrado.
63	63	16-06-02-00956	San Miguel Tucurú	ALTA VERAPAZ	Dictamen Jurídico y Proyecto de Declaración de Predio Catastrado.
64	64	16-06-02-00955	San Miguel Tucurú	ALTA VERAPAZ	Dictamen Jurídico y Proyecto de Declaración de Predio Catastrado.
65	65	16-06-02-00954	San Miguel Tucurú	ALTA VERAPAZ	Dictamen Jurídico y Proyecto de Declaración de Predio Catastrado.
66	66	16-06-02-00887	San Miguel Tucurú	ALTA VERAPAZ	Dictamen Jurídico y Proyecto de Declaración de Predio Catastrado.
67	67	16-06-03-03379	San Miguel Tucurú	ALTA VERAPAZ	Dictamen Jurídico y Proyecto de Declaración de Predio Catastrado.
68	68	16-06-03-03380	San Miguel Tucurú	ALTA VERAPAZ	Dictamen Jurídico y Proyecto de Declaración de Predio Catastrado.
69	69	16-06-03-03381	San Miguel Tucurú	ALTA VERAPAZ	Dictamen Jurídico y Proyecto de Declaración de Predio Catastrado.
70	70	16-06-03-03387	San Miguel Tucurú	ALTA VERAPAZ	Dictamen Jurídico y Proyecto de Declaración de Predio Catastrado.
71	71	03-09-02-01286	Santa Lucia Milpas Altas	SACATEPÉQUEZ	Dictamen Jurídico y Proyecto de Declaración de Predio Catastrado.
72	72	03-09-02-01291	Santa Lucia Milpas Altas	SACATEPÉQUEZ	Dictamen Jurídico y Proyecto de Declaración de Predio Catastrado.
73	73	18-04-07-19586	Morales	IZABAL	Dictamen Jurídico y Proyecto de Declaración de Predio Catastrado.
74	74	20-11-08-00100	Ipala	CHIQUIMULA	Dictamen Jurídico y Proyecto de Declaración de Predio Catastrado.
75	75	20-11-08-00099	Ipala	CHIQUIMULA	Dictamen Jurídico y Proyecto de Declaración de Predio Catastrado.
76	76	20-11-08-00098	Ipala	CHIQUIMULA	Dictamen Jurídico y Proyecto de Declaración de Predio Catastrado.
77	77	20-11-08-00097	Ipala	CHIQUIMULA	Dictamen Jurídico y Proyecto de Declaración de Predio Catastrado.
78	78	20-11-08-00096	Ipala	CHIQUIMULA	Dictamen Jurídico y Proyecto de Declaración de Predio Catastrado.
79	79	20-11-08-00095	Ipala	CHIQUIMULA	Dictamen Jurídico y Proyecto de Declaración de Predio Catastrado.
80	80	20-11-08-00094	Ipala	CHIQUIMULA	Dictamen Jurídico y Proyecto de Declaración de Predio Catastrado.
81	81	20-11-08-00093	Ipala	CHIQUIMULA	Dictamen Jurídico y Proyecto de Declaración de Predio Catastrado.

No.	No. de orden	CCC	Municipio	Departamento	Actividad Reportada
82	82	20-11-08-00092	Ipala	CHIQUMULA	Dictamen Jurídico y Proyecto de Declaración de Predio Catastrado.
83	83	16-06-03-03378	San Miguel Tucurú	ALTA VERAPAZ	Dictamen Jurídico y Proyecto de Declaración de Predio Catastrado.
84	84	16-06-03-03349	San Miguel Tucurú	ALTA VERAPAZ	Dictamen Jurídico y Proyecto de Declaración de Predio Catastrado.
85	85	16-06-03-03348	San Miguel Tucurú	ALTA VERAPAZ	Dictamen Jurídico y Proyecto de Declaración de Predio Catastrado.
86	86	16-06-03-03343	San Miguel Tucurú	ALTA VERAPAZ	Dictamen Jurídico y Proyecto de Declaración de Predio Catastrado.
87	87	16-06-03-03342	San Miguel Tucurú	ALTA VERAPAZ	Dictamen Jurídico y Proyecto de Declaración de Predio Catastrado.
88	88	18-04-07-20157	Morales	IZABAL	Dictamen Jurídico y Proyecto de Declaración de Predio Catastrado.
89	89	18-04-07-20143	Morales	IZABAL	Dictamen Jurídico y Proyecto de Declaración de Predio Catastrado.
90	90	18-04-07-20133	Morales	IZABAL	Dictamen Jurídico y Proyecto de Declaración de Predio Catastrado.
91	91	18-04-07-20113	Morales	IZABAL	Dictamen Jurídico y Proyecto de Declaración de Predio Catastrado.
92	92	18-04-07-20099	Morales	IZABAL	Dictamen Jurídico y Proyecto de Declaración de Predio Catastrado.
93	93	18-04-07-20083	Morales	IZABAL	Dictamen Jurídico y Proyecto de Declaración de Predio Catastrado.
94	94	18-04-07-20070	Morales	IZABAL	Dictamen Jurídico y Proyecto de Declaración de Predio Catastrado.
95	95	18-04-07-20069	Morales	IZABAL	Dictamen Jurídico y Proyecto de Declaración de Predio Catastrado.
96	96	18-04-07-20026	Morales	IZABAL	Dictamen Jurídico y Proyecto de Declaración de Predio Catastrado.
97	97	18-04-07-20014	Morales	IZABAL	Dictamen Jurídico y Proyecto de Declaración de Predio Catastrado.
98	98	18-04-07-19984	Morales	IZABAL	Dictamen Jurídico y Proyecto de Declaración de Predio Catastrado.
99	99	18-04-07-19970	Morales	IZABAL	Dictamen Jurídico y Proyecto de Declaración de Predio Catastrado.
100	100	18-04-07-19945	Morales	IZABAL	Dictamen Jurídico y Proyecto de Declaración de Predio Catastrado.
101	101	18-04-07-19909	Morales	IZABAL	Dictamen Jurídico y Proyecto de Declaración de Predio Catastrado.
102	102	18-04-07-19905	Morales	IZABAL	Dictamen Jurídico y Proyecto de Declaración de Predio Catastrado.

No.	No. de orden	CCC	Municipio	Departamento	Actividad Reportada
103	103	18-04-07-19904	Morales	IZABAL	Dictamen Jurídico y Proyecto de Declaración de Predio Catastrado.
104	104	18-04-07-19882	Morales	IZABAL	Dictamen Jurídico y Proyecto de Declaración de Predio Catastrado.
105	105	18-04-07-19881	Morales	IZABAL	Dictamen Jurídico y Proyecto de Declaración de Predio Catastrado.
106	106	18-04-07-19856	Morales	IZABAL	Dictamen Jurídico y Proyecto de Declaración de Predio Catastrado.
107	107	18-04-07-19803	Morales	IZABAL	Dictamen Jurídico y Proyecto de Declaración de Predio Catastrado.
108	108	18-04-07-19793	Morales	IZABAL	Dictamen Jurídico y Proyecto de Declaración de Predio Catastrado.
109	109	18-04-07-19751	Morales	IZABAL	Dictamen Jurídico y Proyecto de Declaración de Predio Catastrado.
110	110	18-04-07-19750	Morales	IZABAL	Dictamen Jurídico y Proyecto de Declaración de Predio Catastrado.
111	111	18-04-07-19748	Morales	IZABAL	Dictamen Jurídico y Proyecto de Declaración de Predio Catastrado.
112	112	20-11-08-00091	Ipala	CHIQUIMULA	Dictamen Jurídico y Proyecto de Declaración de Predio Catastrado.
113	113	16-06-03-03377	San Miguel Tucurú	ALTA VERAPAZ	Dictamen Jurídico y Proyecto de Declaración de Predio Catastrado.
114	114	20-11-10-00075	Ipala	CHIQUIMULA	Dictamen Jurídico y Proyecto de Declaración de Predio Catastrado.
115	115	20-11-10-00074	Ipala	CHIQUIMULA	Dictamen Jurídico y Proyecto de Declaración de Predio Catastrado.
116	116	20-11-10-00073	Ipala	CHIQUIMULA	Dictamen Jurídico y Proyecto de Declaración de Predio Catastrado.
TOTAL DICTAMEN JURIDICO Y PROYECTO DE DECLARACION DE PREDIO CATASTRADO NUEVO:					116
117	1	17-01-31-00013	Flores	PETÉN	Dictamen Jurídico y Proyecto de Declaración de Predio Catastrado por actualización de la Información.
118	2	18-04-07-08765	Morales	IZABAL	Dictamen Jurídico y Proyecto de Declaración de Predio Catastrado por actualización de la Información.
119	3	16-06-04-03440	San Miguel Tucurú	ALTA VERAPAZ	Dictamen Jurídico y Proyecto de Declaración de Predio Catastrado por actualización de la Información.
120	4	17-01-20-00022	Flores	PETÉN	Dictamen Jurídico y Proyecto de Declaración de Predio Catastrado por actualización de la Información.
TOTAL DICTAMEN JURIDICO Y PROYECTO DE DECLARACION DE PREDIO CATASTRADO POR ACTUALIZACIÓN:					4
TOTAL DICTAMEN JURIDICO Y PROYECTO DE DECLARACION DE PREDIO CATASTRADO NUEVOS Y/O POR ACTUALIZACIÓN:					120

No.	No. de orden	CCC	Municipio	Departamento	Actividad Reportada
-----	--------------	-----	-----------	--------------	---------------------



Lucía Alejandra Ajú Pérez
Servicios Profesionales para la Emisión de Dictámenes Jurídicos
Licenciada en Ciencias Jurídicas y Sociales
Abogada y Notaria

Revisado, avalado y aprobado para pago por:



Lieda. Islián Fabiola Alvarez Arreola
Analista Profesional de Control de Calidad del Análisis Jurídico

**REGISTRO DE INFORMACIÓN CATASTRAL DE GUATEMALA
INFORME MENSUAL DE ACTIVIDADES**

REGLÓN PRESUPUESTARIO 029 "OTRAS REMUNERACIONES DEL PERSONAL TEMPORAL"	
Nombre del Contratista: Sandra Lorena Muñoz Alvarez	No. De Contrato: RIC-R-029-0155-2026
Nombre del Servicio: Servicios Profesionales para la Emisión de Dictámenes Jurídicos.	Gerencia: Gerencia Jurídica del Proceso Catastral.
Proyecto: Registro de Información Catastral de Guatemala.	Informe correspondiente al mes de: Abril 2026

<ol style="list-style-type: none">1. Estudié expedientes catastrales, y como resultado emití Dictámenes Jurídicos; y, Proyecto de declaración de Predio Catastrado de cada Expedientes Catastrales estudiado y finalizado, ver anexo.2. Generé consulta a distancia de fincas relacionadas con los predios, objeto de Análisis Jurídico y estudios de copropiedad.3. Plantee dudas, respecto a información descriptiva y gráfica objeto de análisis jurídico dentro de los expedientes catastrales.


FIRMA: _____

Licda. Sandra Lorena Muñoz Álvarez

Servicios profesionales para la emisión de dictámenes jurídicos
Licenciada en Ciencias Jurídicas y Sociales, Abogada y Notaria

Vo. Bo.: _____

Licda. Loida Mara Lizeth Nolasco Sandoval de Marchena
Analista Profesional de Control de Calidad del Análisis Jurídico



ANEXO AL INFORME DE ACTIVIDADES					
Contrato No.		RIC-R-029-0155-2026			
Nombre del Servicio:		SERVICIOS PROFESIONALES PARA LA EMISIÓN DE DICTÁMENES JURÍDICOS			
Descripción de entrega de productos consiste:		Se hace constar previa revisión y constatación de la existencia de noventa y cuatro (94) expedientes catastrales de los cuales se realizó noventa (90) Dictámenes Jurídicos y Proyecto(s) de Declaración de Predio Catastrado; y, cuatro (4) Dictámenes Jurídicos y Proyecto(s) de Declaración de Predio Catastrado por actualización.			
Anexo correspondiente al mes de:		Abril de 2026			
Nombre del Contratista:		Licda. Sandra Lorena Muñoz Alvarez			
No.	No. de orden	CCC	Municipio	Departamento	Actividad Reportada
1	1	15-06-03-00244	El Chol	BAJA VERAPAZ	Dictamen Jurídico y Proyecto de Declaración de Predio Catastrado.
2	2	16-06-02-03594	San Miguel Tucurú	ALTA VERAPAZ	Dictamen Jurídico y Proyecto de Declaración de Predio Catastrado.
3	3	15-06-03-00247	El Chol	BAJA VERAPAZ	Dictamen Jurídico y Proyecto de Declaración de Predio Catastrado.
4	4	15-06-03-00249	El Chol	BAJA VERAPAZ	Dictamen Jurídico y Proyecto de Declaración de Predio Catastrado.
5	5	15-06-02-04951	El Chol	BAJA VERAPAZ	Dictamen Jurídico y Proyecto de Declaración de Predio Catastrado.
6	6	15-06-02-04952	El Chol	BAJA VERAPAZ	Dictamen Jurídico y Proyecto de Declaración de Predio Catastrado.
7	7	15-06-02-04953	El Chol	BAJA VERAPAZ	Dictamen Jurídico y Proyecto de Declaración de Predio Catastrado.
8	8	15-06-02-04973	El Chol	BAJA VERAPAZ	Dictamen Jurídico y Proyecto de Declaración de Predio Catastrado.
9	9	15-06-02-04974	El Chol	BAJA VERAPAZ	Dictamen Jurídico y Proyecto de Declaración de Predio Catastrado.
10	10	15-06-03-00231	El Chol	BAJA VERAPAZ	Dictamen Jurídico y Proyecto de Declaración de Predio Catastrado.
11	11	15-06-03-00242	El Chol	BAJA VERAPAZ	Dictamen Jurídico y Proyecto de Declaración de Predio Catastrado.
12	12	15-06-02-04947	El Chol	BAJA VERAPAZ	Dictamen Jurídico y Proyecto de Declaración de Predio Catastrado.
13	13	15-06-03-00245	El Chol	BAJA VERAPAZ	Dictamen Jurídico y Proyecto de Declaración de Predio Catastrado.
14	14	15-06-02-04948	El Chol	BAJA VERAPAZ	Dictamen Jurídico y Proyecto de Declaración de Predio Catastrado.

No.	No. de orden	CCC	Municipio	Departamento	Actividad Reportada
15	15	15-06-03-00304	El Chol	BAJA VERAPAZ	Dictamen Jurídico y Proyecto de Declaración de Predio Catastrado.
16	16	15-06-03-00248	El Chol	BAJA VERAPAZ	Dictamen Jurídico y Proyecto de Declaración de Predio Catastrado.
17	17	18-04-07-02829	Morales	IZABAL	Dictamen Jurídico y Proyecto de Declaración de Predio Catastrado.
18	18	18-04-07-02828	Morales	IZABAL	Dictamen Jurídico y Proyecto de Declaración de Predio Catastrado.
19	19	15-06-03-00250	El Chol	BAJA VERAPAZ	Dictamen Jurídico y Proyecto de Declaración de Predio Catastrado.
20	20	15-06-03-00251	El Chol	BAJA VERAPAZ	Dictamen Jurídico y Proyecto de Declaración de Predio Catastrado.
21	21	15-06-03-00252	El Chol	BAJA VERAPAZ	Dictamen Jurídico y Proyecto de Declaración de Predio Catastrado.
22	22	15-06-03-00297	El Chol	BAJA VERAPAZ	Dictamen Jurídico y Proyecto de Declaración de Predio Catastrado.
23	23	15-06-03-00393	El Chol	BAJA VERAPAZ	Dictamen Jurídico y Proyecto de Declaración de Predio Catastrado.
24	24	15-06-03-00392	El Chol	BAJA VERAPAZ	Dictamen Jurídico y Proyecto de Declaración de Predio Catastrado.
25	25	15-06-03-00394	El Chol	BAJA VERAPAZ	Dictamen Jurídico y Proyecto de Declaración de Predio Catastrado.
26	26	18-04-07-02831	Morales	IZABAL	Dictamen Jurídico y Proyecto de Declaración de Predio Catastrado.
27	27	18-04-07-03056	Morales	IZABAL	Dictamen Jurídico y Proyecto de Declaración de Predio Catastrado.
28	28	18-04-07-02907	Morales	IZABAL	Dictamen Jurídico y Proyecto de Declaración de Predio Catastrado.
29	29	18-04-07-03461	Morales	IZABAL	Dictamen Jurídico y Proyecto de Declaración de Predio Catastrado.
30	30	18-04-07-05238	Morales	IZABAL	Dictamen Jurídico y Proyecto de Declaración de Predio Catastrado.
31	31	16-06-02-03595	San Miguel Tucurú	ALTA VERAPAZ	Dictamen Jurídico y Proyecto de Declaración de Predio Catastrado.
32	32	16-06-02-03602	San Miguel Tucurú	ALTA VERAPAZ	Dictamen Jurídico y Proyecto de Declaración de Predio Catastrado.
33	33	16-06-02-03635	San Miguel Tucurú	ALTA VERAPAZ	Dictamen Jurídico y Proyecto de Declaración de Predio Catastrado.
34	34	16-06-02-03639	San Miguel Tucurú	ALTA VERAPAZ	Dictamen Jurídico y Proyecto de Declaración de Predio Catastrado.
35	35	16-06-02-03643	San Miguel Tucurú	ALTA VERAPAZ	Dictamen Jurídico y Proyecto de Declaración de Predio Catastrado.

No.	No. de orden	CCC	Municipio	Departamento	Actividad Reportada
36	36	16-06-02-03644	San Miguel Tucurú	ALTA VERAPAZ	Dictamen Jurídico y Proyecto de Declaración de Predio Catastrado.
37	37	18-04-07-04249	Morales	IZABAL	Dictamen Jurídico y Proyecto de Declaración de Predio Catastrado.
38	38	18-04-07-04272	Morales	IZABAL	Dictamen Jurídico y Proyecto de Declaración de Predio Catastrado.
39	39	18-04-07-05069	Morales	IZABAL	Dictamen Jurídico y Proyecto de Declaración de Predio Catastrado.
40	40	18-04-07-05088	Morales	IZABAL	Dictamen Jurídico y Proyecto de Declaración de Predio Catastrado.
41	41	18-04-07-05239	Morales	IZABAL	Dictamen Jurídico y Proyecto de Declaración de Predio Catastrado.
42	42	18-04-07-05244	Morales	IZABAL	Dictamen Jurídico y Proyecto de Declaración de Predio Catastrado.
43	43	18-04-07-05263	Morales	IZABAL	Dictamen Jurídico y Proyecto de Declaración de Predio Catastrado.
44	44	16-06-02-03642	San Miguel Tucurú	ALTA VERAPAZ	Dictamen Jurídico y Proyecto de Declaración de Predio Catastrado.
45	45	18-04-07-02883	Morales	IZABAL	Dictamen Jurídico y Proyecto de Declaración de Predio Catastrado.
46	46	18-04-07-03448	Morales	IZABAL	Dictamen Jurídico y Proyecto de Declaración de Predio Catastrado.
47	47	18-04-07-03449	Morales	IZABAL	Dictamen Jurídico y Proyecto de Declaración de Predio Catastrado.
48	48	18-04-07-04278	Morales	IZABAL	Dictamen Jurídico y Proyecto de Declaración de Predio Catastrado.
49	49	18-04-07-04867	Morales	IZABAL	Dictamen Jurídico y Proyecto de Declaración de Predio Catastrado.
50	50	18-04-07-05022	Morales	IZABAL	Dictamen Jurídico y Proyecto de Declaración de Predio Catastrado.
51	51	18-04-07-05044	Morales	IZABAL	Dictamen Jurídico y Proyecto de Declaración de Predio Catastrado.
52	52	18-04-07-05065	Morales	IZABAL	Dictamen Jurídico y Proyecto de Declaración de Predio Catastrado.
53	53	16-06-02-03634	San Miguel Tucurú	ALTA VERAPAZ	Dictamen Jurídico y Proyecto de Declaración de Predio Catastrado.
54	54	16-06-03-03190	San Miguel Tucurú	ALTA VERAPAZ	Dictamen Jurídico y Proyecto de Declaración de Predio Catastrado.
55	55	16-06-03-03195	San Miguel Tucurú	ALTA VERAPAZ	Dictamen Jurídico y Proyecto de Declaración de Predio Catastrado.
56	56	16-06-03-03141	San Miguel Tucurú	ALTA VERAPAZ	Dictamen Jurídico y Proyecto de Declaración de Predio Catastrado.

No.	No. de orden	CCC	Municipio	Departamento	Actividad Reportada
57	57	18-04-07-02830	Morales	IZABAL	Dictamen Jurídico y Proyecto de Declaración de Predio Catastrado.
58	58	18-04-07-02833	Morales	IZABAL	Dictamen Jurídico y Proyecto de Declaración de Predio Catastrado.
59	59	18-04-07-04944	Morales	IZABAL	Dictamen Jurídico y Proyecto de Declaración de Predio Catastrado.
60	60	16-06-03-03129	San Miguel Tucurú	ALTA VERAPAZ	Dictamen Jurídico y Proyecto de Declaración de Predio Catastrado.
61	61	16-06-03-03130	San Miguel Tucurú	ALTA VERAPAZ	Dictamen Jurídico y Proyecto de Declaración de Predio Catastrado.
62	62	16-06-03-03180	San Miguel Tucurú	ALTA VERAPAZ	Dictamen Jurídico y Proyecto de Declaración de Predio Catastrado.
63	63	16-06-03-03178	San Miguel Tucurú	ALTA VERAPAZ	Dictamen Jurídico y Proyecto de Declaración de Predio Catastrado.
64	64	16-06-03-03145	San Miguel Tucurú	ALTA VERAPAZ	Dictamen Jurídico y Proyecto de Declaración de Predio Catastrado.
65	65	16-06-03-03143	San Miguel Tucurú	ALTA VERAPAZ	Dictamen Jurídico y Proyecto de Declaración de Predio Catastrado.
66	66	16-06-03-03144	San Miguel Tucurú	ALTA VERAPAZ	Dictamen Jurídico y Proyecto de Declaración de Predio Catastrado.
67	67	16-06-02-03603	San Miguel Tucurú	ALTA VERAPAZ	Dictamen Jurídico y Proyecto de Declaración de Predio Catastrado.
68	68	18-04-07-04898	Morales	IZABAL	Dictamen Jurídico y Proyecto de Declaración de Predio Catastrado.
69	69	15-06-03-00255	El Chol	BAJA VERAPAZ	Dictamen Jurídico y Proyecto de Declaración de Predio Catastrado.
70	70	18-04-07-03069	Morales	IZABAL	Dictamen Jurídico y Proyecto de Declaración de Predio Catastrado.
71	71	18-04-07-05254	Morales	IZABAL	Dictamen Jurídico y Proyecto de Declaración de Predio Catastrado.
72	72	18-04-07-02255	Morales	IZABAL	Dictamen Jurídico y Proyecto de Declaración de Predio Catastrado.
73	73	16-06-02-01865	San Miguel Tucurú	ALTA VERAPAZ	Dictamen Jurídico y Proyecto de Declaración de Predio Catastrado.
74	74	20-11-08-00069	Ipala	CHIQUIMULA	Dictamen Jurídico y Proyecto de Declaración de Predio Catastrado.
75	75	18-04-07-01688	Morales	IZABAL	Dictamen Jurídico y Proyecto de Declaración de Predio Catastrado.
76	76	18-04-07-01694	Morales	IZABAL	Dictamen Jurídico y Proyecto de Declaración de Predio Catastrado.
77	77	03-09-01-02076	Santa Lucia Milpas Altas	SACATEPÉQUEZ	Dictamen Jurídico y Proyecto de Declaración de Predio Catastrado.

No.	No. de orden	CCC	Municipio	Departamento	Actividad Reportada
78	78	03-09-01-02414	Santa Lucia Milpas Altas	SACATEPÉQUEZ	Dictamen Jurídico y Proyecto de Declaración de Predio Catastrado.
79	79	03-09-01-02416	Santa Lucia Milpas Altas	SACATEPÉQUEZ	Dictamen Jurídico y Proyecto de Declaración de Predio Catastrado.
80	80	16-06-02-03632	San Miguel Tucurú	ALTA VERAPAZ	Dictamen Jurídico y Proyecto de Declaración de Predio Catastrado.
81	81	16-06-02-03633	San Miguel Tucurú	ALTA VERAPAZ	Dictamen Jurídico y Proyecto de Declaración de Predio Catastrado.
82	82	16-06-02-07906	San Miguel Tucurú	ALTA VERAPAZ	Dictamen Jurídico y Proyecto de Declaración de Predio Catastrado.
83	83	16-06-03-02464	San Miguel Tucurú	ALTA VERAPAZ	Dictamen Jurídico y Proyecto de Declaración de Predio Catastrado.
84	84	16-06-04-01193	San Miguel Tucurú	ALTA VERAPAZ	Dictamen Jurídico y Proyecto de Declaración de Predio Catastrado.
85	85	16-06-04-01194	San Miguel Tucurú	ALTA VERAPAZ	Dictamen Jurídico y Proyecto de Declaración de Predio Catastrado.
86	86	16-06-04-01346	San Miguel Tucurú	ALTA VERAPAZ	Dictamen Jurídico y Proyecto de Declaración de Predio Catastrado.
87	87	16-06-04-01356	San Miguel Tucurú	ALTA VERAPAZ	Dictamen Jurídico y Proyecto de Declaración de Predio Catastrado.
88	88	16-06-04-01358	San Miguel Tucurú	ALTA VERAPAZ	Dictamen Jurídico y Proyecto de Declaración de Predio Catastrado.
89	89	16-06-04-01362	San Miguel Tucurú	ALTA VERAPAZ	Dictamen Jurídico y Proyecto de Declaración de Predio Catastrado.
90	90	18-04-03-03833	Morales	IZABAL	Dictamen Jurídico y Proyecto de Declaración de Predio Catastrado.
TOTAL DICTAMEN JURIDICO Y PROYECTO DE DECLARACION DE PREDIO CATASTRADO:					90
91	1	18-04-09-01766	Morales	IZABAL	Dictamen Jurídico y Proyecto de Declaración de Predio Catastrado por actualización
92	2	18-04-07-15135	Morales	IZABAL	Dictamen Jurídico y Proyecto de Declaración de Predio Catastrado por actualización
93	3	18-04-07-04550	Morales	IZABAL	Dictamen Jurídico y Proyecto de Declaración de Predio Catastrado por actualización
94	4	18-04-07-02456	Morales	IZABAL	Dictamen Jurídico y Proyecto de Declaración de Predio Catastrado por actualización
TOTAL DICTAMEN JURIDICO Y PROYECTO DE DECLARACION POR ACTUALIZACIÓN:					4
TOTAL DICTAMEN JURIDICO Y PROYECTO DE DECLARACION NUEVOS Y/O POR ACTUALIZACIÓN:					94

No.	No. de orden	CCC	Municipio	Departamento	Actividad Reportada
-----	--------------	-----	-----------	--------------	---------------------

Licda. Sandra Lorena Muñoz Álvarez
Servicios Profesionales para la Emisión de Dictámenes Jurídicos
Licenciada en Ciencias Jurídicas y Sociales
Abogada y Notaria

Revisado, avalado y aprobado para pago por:

Licda. Licda. Loida Mara Lizeth Nolasco Sandoval de Marchena
Analista Profesional de Control de Calidad del Análisis Jurídico

**REGISTRO DE INFORMACIÓN CATASTRAL DE GUATEMALA
INFORME MENSUAL DE ACTIVIDADES**

RENGLÓN PRESUPUESTARIO 029 "OTRAS REMUNERACIONES DEL PERSONAL TEMPORAL"	
Nombre del Contratista: Melvin Alejandro Portillo Gómez	No. De Contrato: RIC-R-029-0156-2026
Nombre del Servicio: Servicios Técnicos para apoyar a la Gerencia Jurídica del Proceso Catastral	Gerencia: Gerencia Jurídica del Proceso Catastral
Proyecto: Registro de Información Catastral de Guatemala (RIC)	Informe correspondiente al mes de: Abril de 2026.


1. Seguimiento a las actividades de Digitación de la Ficha de Investigación de Derechos Reales -FIDR-, correspondiente a cada finca que el supervisor me asignó. ver resultados en anexo.
2. Realice la Investigación Registral, Recopilación, asociación de imágenes, y, objeto de investigación, conforme identificación registral de las fincas asignadas.
3. Realice consultas en el sistema a distancia del Registro General de la propiedad de las fincas que me fueron asignadas, a fin de realizar el acopio de la documentación digital de soporte de las inscripciones.

FIRMA: _____

Melvin Alejandro Portillo Gómez
Servicios Técnicos para apoyar a la
Gerencia Jurídica del Proceso Catastral

Vo.Bo.: _____

Erick Axel Rodolfo Bremer Mancilla
Supervisor de Recopilación y Digitación de
Información Registral
Gerencia Jurídica del Proceso Catastral



ANEXO AL INFORME DE ACTIVIDADES				
Contrato No.:		RIC-R-029-0156-2026		
Nombre del Servicio:		SERVICIOS TÉCNICOS PARA APOYAR A LA GERENCIA JURÍDICA DEL PROCESO CATASTRAL		
Actividad:		El suscrito hace constar de la existencia de setenta (70) Formularios proporcionados por la Base de datos del RIC con Recopilación, asociación de imágenes y, digitalización de la Información Registral.		
Nombre del Contratista:		Melvin Alejandro Portillo Gómez		
Anexo correspondiente al mes de :		Abril 2026		
No.	Identificación Registral	Municipio	Departamento	Actividad Reportada
1	1315-315-363E-9	Poptún	Petén	Recopilación, asociación de imágenes y, digitalización de la Información Registral.
2	1317-317-363E-9	Poptún	Petén	Recopilación, asociación de imágenes y, digitalización de la Información Registral.
3	1319-319-363E-9	Poptún	Petén	Recopilación, asociación de imágenes y, digitalización de la Información Registral.
4	1320-320-363E-9	Poptún	Petén	Recopilación, asociación de imágenes y, digitalización de la Información Registral.
5	1321-321-363E-9	Poptún	Petén	Recopilación, asociación de imágenes y, digitalización de la Información Registral.
6	1329-329-363E-9	Poptún	Petén	Recopilación, asociación de imágenes y, digitalización de la Información Registral.
7	133-133-361E-9	Poptún	Petén	Recopilación, asociación de imágenes y, digitalización de la Información Registral.
8	134-134-361E-9	Poptún	Petén	Recopilación, asociación de imágenes y, digitalización de la Información Registral.
9	138-138-361E-9	Poptún	Petén	Recopilación, asociación de imágenes y, digitalización de la Información Registral.
10	1398-398-363E-9	Poptún	Petén	Recopilación, asociación de imágenes y, digitalización de la Información Registral.
11	1732-232-364E-9	Poptún	Petén	Recopilación, asociación de imágenes y, digitalización de la Información Registral.

No.	Identificación Registral	Municipio	Departamento	Actividad Reportada
12	1734-234-364E-9	Poptún	Petén	Recopilación, asociación de imágenes y, digitalización de la Información Registral.
13	1735-235-364E-9	Poptún	Petén	Recopilación, asociación de imágenes y, digitalización de la Información Registral.
14	1754-254-364E-9	Poptún	Petén	Recopilación, asociación de imágenes y, digitalización de la Información Registral.
15	1755-255-364E-9	Poptún	Petén	Recopilación, asociación de imágenes y, digitalización de la Información Registral.
16	1756-256-364E-9	Poptún	Petén	Recopilación, asociación de imágenes y, digitalización de la Información Registral.
17	1757-257-364E-9	Poptún	Petén	Recopilación, asociación de imágenes y, digitalización de la Información Registral.
18	1759-259-364E-9	Poptún	Petén	Recopilación, asociación de imágenes y, digitalización de la Información Registral.
19	1771-271-364E-9	Poptún	Petén	Recopilación, asociación de imágenes y, digitalización de la Información Registral.
20	1775-275-364E-9	Poptún	Petén	Recopilación, asociación de imágenes y, digitalización de la Información Registral.
21	1778-278-364E-9	Poptún	Petén	Recopilación, asociación de imágenes y, digitalización de la Información Registral.
22	1780-280-364E-9	Poptún	Petén	Recopilación, asociación de imágenes y, digitalización de la Información Registral.
23	1791-291-364E-9	Poptún	Petén	Recopilación, asociación de imágenes y, digitalización de la Información Registral.
24	1793-293-364E-9	Poptún	Petén	Recopilación, asociación de imágenes y, digitalización de la Información Registral.
25	1802-302-364E-9	Poptún	Petén	Recopilación, asociación de imágenes y, digitalización de la Información Registral.
26	1809-309-364E-9	Poptún	Petén	Recopilación, asociación de imágenes y, digitalización de la Información Registral.

No.	Identificación Registral	Municipio	Departamento	Actividad Reportada
27	1815-315-364E-9	Poptún	Petén	Recopilación, asociación de imágenes y, digitalización de la Información Registral.
28	1818-318-364E-9	Poptún	Petén	Recopilación, asociación de imágenes y, digitalización de la Información Registral.
29	1821-321-364E-9	Poptún	Petén	Recopilación, asociación de imágenes y, digitalización de la Información Registral.
30	1822-322-364E-9	Poptún	Petén	Recopilación, asociación de imágenes y, digitalización de la Información Registral.
31	1824-324-364E-9	Poptún	Petén	Recopilación, asociación de imágenes y, digitalización de la Información Registral.
32	1828-328-364E-9	Poptún	Petén	Recopilación, asociación de imágenes y, digitalización de la Información Registral.
33	1833-333-364E-9	Poptún	Petén	Recopilación, asociación de imágenes y, digitalización de la Información Registral.
34	1835-335-364E-9	Poptún	Petén	Recopilación, asociación de imágenes y, digitalización de la Información Registral.
35	1862-362-364E-9	Poptún	Petén	Recopilación, asociación de imágenes y, digitalización de la Información Registral.
36	1865-365-364E-9	Poptún	Petén	Recopilación, asociación de imágenes y, digitalización de la Información Registral.
37	1900-400-364E-9	Poptún	Petén	Recopilación, asociación de imágenes y, digitalización de la Información Registral.
38	1904-404-364E-9	Poptún	Petén	Recopilación, asociación de imágenes y, digitalización de la Información Registral.
39	1908-408-364E-9	Poptún	Petén	Recopilación, asociación de imágenes y, digitalización de la Información Registral.
40	1909-409-364E-9	Poptún	Petén	Recopilación, asociación de imágenes y, digitalización de la Información Registral.
41	1912-412-364E-9	Poptún	Petén	Recopilación, asociación de imágenes y, digitalización de la Información Registral.

No.	Identificación Registral	Municipio	Departamento	Actividad Reportada
42	192-192-361E-9	Poptún	Petén	Recopilación, asociación de imágenes y, digitalización de la Información Registral.
43	193-193-361E-9	Poptún	Petén	Recopilación, asociación de imágenes y, digitalización de la Información Registral.
44	194-194-361E-9	Poptún	Petén	Recopilación, asociación de imágenes y, digitalización de la Información Registral.
45	1951-451-364E-9	Poptún	Petén	Recopilación, asociación de imágenes y, digitalización de la Información Registral.
46	196-196-361E-9	Poptún	Petén	Recopilación, asociación de imágenes y, digitalización de la Información Registral.
47	1961-461-364E-9	Poptún	Petén	Recopilación, asociación de imágenes y, digitalización de la Información Registral.
48	202-202-361E-9	Poptún	Petén	Recopilación, asociación de imágenes y, digitalización de la Información Registral.
49	239-239-361E-9	Poptún	Petén	Recopilación, asociación de imágenes y, digitalización de la Información Registral.
50	249-249-361E-9	Poptún	Petén	Recopilación, asociación de imágenes y, digitalización de la Información Registral.
51	270-270-361E-9	Poptún	Petén	Recopilación, asociación de imágenes y, digitalización de la Información Registral.
52	495-495-361E-9	Poptún	Petén	Recopilación, asociación de imágenes y, digitalización de la Información Registral.
53	498-498-361E-9	Poptún	Petén	Recopilación, asociación de imágenes y, digitalización de la Información Registral.
54	5489-489-351E-9	San Luis	Petén	Recopilación, asociación de imágenes y, digitalización de la Información Registral.
55	5490-490-351E-9	San Luis	Petén	Recopilación, asociación de imágenes y, digitalización de la Información Registral.
56	5491-491-351E-9	San Luis	Petén	Recopilación, asociación de imágenes y, digitalización de la Información Registral.

No.	Identificación Registral	Municipio	Departamento	Actividad Reportada
57	5538-38-332E-9	San Luis	Petén	Recopilación, asociación de imágenes y, digitalización de la Información Registral.
58	5567-67-332E-9	San Luis	Petén	Recopilación, asociación de imágenes y, digitalización de la Información Registral.
59	5588-88-332E-9	San Luis	Petén	Recopilación, asociación de imágenes y, digitalización de la Información Registral.
60	5595-95-332E-9	San Luis	Petén	Recopilación, asociación de imágenes y, digitalización de la Información Registral.
61	5611-111-352E-9	San Luis	Petén	Recopilación, asociación de imágenes y, digitalización de la Información Registral.
62	5615-115-332E-9	San Luis	Petén	Recopilación, asociación de imágenes y, digitalización de la Información Registral.
63	682-182-362E-9	Poptún	Petén	Recopilación, asociación de imágenes y, digitalización de la Información Registral.
64	8877-377-338E-9	Poptún	Petén	Recopilación, asociación de imágenes y, digitalización de la Información Registral.
65	8885-385-338E-9	Poptún	Petén	Recopilación, asociación de imágenes y, digitalización de la Información Registral.
66	8895-395-338E-9	Poptún	Petén	Recopilación, asociación de imágenes y, digitalización de la Información Registral.
67	8896-396-338E-9	Poptún	Petén	Recopilación, asociación de imágenes y, digitalización de la Información Registral.
68	8904-404-338E-9	Poptún	Petén	Recopilación, asociación de imágenes y, digitalización de la Información Registral.
69	9840-340-340E-9	Poptún	Petén	Recopilación, asociación de imágenes y, digitalización de la Información Registral.
70	985-485-342E-9	Poptún	Petén	Recopilación, asociación de imágenes y, digitalización de la Información Registral.
Recopilación, asociación de imágenes y, digitalización de la Información Registral.				70
TOTAL				70

No.	Identificación Registral	Municipio	Departamento	Actividad Reportada
-----	--------------------------	-----------	--------------	---------------------



Melvin Alejandro Portillo Gómez
Servicios Técnicos para apoyar a la Gerencia Jurídica del Proceso Catastral

Revisado, avalado y certificado para pago por:



Erick Axel Rodolfo Bremer Mancilla
Supervisor de Recopilación y
Digitación de Información Registral
Gerencia Jurídica del Proceso Catastral

**REGISTRO DE INFORMACIÓN CATASTRAL DE GUATEMALA
INFORME MENSUAL DE ACTIVIDADES**

RENGLÓN PRESUPUESTARIO 029 "OTRAS REMUNERACIONES DEL PERSONAL TEMPORAL"	
Nombre del Contratista: Linda Greta de los Angeles Rivera Pérez de Rodríguez	No. De Contrato: RIC-R-029-0157-2026
Nombre del Servicio: Servicios Profesionales para la Emisión de Dictámenes Jurídicos	Gerencia: Gerencia Jurídica del Proceso Catastral
Proyecto: Registro de Información Catastral de Guatemala	Informe correspondiente al mes de: Abril de 2026


- Estudié expedientes catastrales y como resultado emití Dictámenes Jurídicos; y, Proyecto de Declaración de Predio Catastrado de cada Expedientes Catastrales estudiado y finalizado, ver anexo.
- Generé Consulta a distancia de fincas relacionadas con los predios, objeto de Análisis jurídico y estudios de copropiedad.
- Plantee dudas, respecto a información descriptiva y grafica objeto de análisis jurídico dentro de los expedientes catastrales.
- Estudié el Decreto No. 41-2005 Ley del Registro de Información Catastral, específicamente lo relativo a Análisis Jurídico y Resoluciones de Declaración de Predio Catastrado.

FIRMA: _____

Linda Greta de los Angeles Rivera Pérez de Rodríguez
Servicios Profesionales para la Emisión de Dictámenes Jurídicos
Licenciada en Ciencias Jurídicas y Sociales
Abogada y Notaria

Vo.Bo.: _____

Licda. María del Carmen Martínez Marroquín
Analista Profesional de Control de Calidad del Análisis Jurídico



ANEXO AL INFORME DE ACTIVIDADES**Contrato No. RIC-R-029-0157-2026****Nombre del Servicio: SERVICIOS PROFESIONALES PARA LA EMISIÓN DE DICTÁMENES JURÍDICOS****Descripción de entrega de productos consiste:** Se hace constar previa revisión y constatación de la existencia de ciento veintiún (121) expedientes catastrales de los cuales realicé ciento dieciséis (116) Dictámenes Jurídicos y Proyecto de Declaración de Predio Catastrado nuevos; y, cinco (5) Dictámenes Jurídicos y Proyecto de Declaración de Predio Catastrado por actualización de la Información.**Anexo correspondiente al mes de: Abril de 2026****Nombre del Contratista: Licda. Linda Greta de los Angeles Rivera Pérez de Rodríguez.**

No.	No. de orden	CCC	Municipio	Departamento	Actividad Reportada
1	1	15-06-02-01788	El Chol	BAJA VERAPAZ	Dictamen Jurídico y Proyecto de Declaración de Predio Catastrado.
2	2	15-06-02-01803	El Chol	BAJA VERAPAZ	Dictamen Jurídico y Proyecto de Declaración de Predio Catastrado.
3	3	15-06-02-01804	El Chol	BAJA VERAPAZ	Dictamen Jurídico y Proyecto de Declaración de Predio Catastrado.
4	4	15-06-02-01822	El Chol	BAJA VERAPAZ	Dictamen Jurídico y Proyecto de Declaración de Predio Catastrado.
5	5	15-06-02-01826	El Chol	BAJA VERAPAZ	Dictamen Jurídico y Proyecto de Declaración de Predio Catastrado.
6	6	15-06-02-01838	El Chol	BAJA VERAPAZ	Dictamen Jurídico y Proyecto de Declaración de Predio Catastrado.
7	7	15-06-02-01839	El Chol	BAJA VERAPAZ	Dictamen Jurídico y Proyecto de Declaración de Predio Catastrado.
8	8	18-04-07-21509	Morales	IZABAL	Dictamen Jurídico y Proyecto de Declaración de Predio Catastrado.
9	9	18-04-07-21514	Morales	IZABAL	Dictamen Jurídico y Proyecto de Declaración de Predio Catastrado.
10	10	18-04-07-21519	Morales	IZABAL	Dictamen Jurídico y Proyecto de Declaración de Predio Catastrado.
11	11	18-04-07-21636	Morales	IZABAL	Dictamen Jurídico y Proyecto de Declaración de Predio Catastrado.
12	12	18-04-07-21644	Morales	IZABAL	Dictamen Jurídico y Proyecto de Declaración de Predio Catastrado.
13	13	18-04-07-21684	Morales	IZABAL	Dictamen Jurídico y Proyecto de Declaración de Predio Catastrado.
14	14	15-06-02-01787	El Chol	BAJA VERAPAZ	Dictamen Jurídico y Proyecto de Declaración de Predio Catastrado.
15	15	15-06-02-01840	El Chol	BAJA VERAPAZ	Dictamen Jurídico y Proyecto de Declaración de Predio Catastrado.
16	16	18-04-07-20713	Morales	IZABAL	Dictamen Jurídico y Proyecto de Declaración de Predio Catastrado.
17	17	18-04-07-21325	Morales	IZABAL	Dictamen Jurídico y Proyecto de Declaración de Predio Catastrado.

No.	No. de orden	CCC	Municipio	Departamento	Actividad Reportada
18	18	18-04-07-21350	Morales	IZABAL	Dictamen Jurídico y Proyecto de Declaración de Predio Catastrado.
19	19	18-04-07-21356	Morales	IZABAL	Dictamen Jurídico y Proyecto de Declaración de Predio Catastrado.
20	20	18-04-07-21401	Morales	IZABAL	Dictamen Jurídico y Proyecto de Declaración de Predio Catastrado.
21	21	18-04-07-21433	Morales	IZABAL	Dictamen Jurídico y Proyecto de Declaración de Predio Catastrado.
22	22	18-04-07-21507	Morales	IZABAL	Dictamen Jurídico y Proyecto de Declaración de Predio Catastrado.
23	23	03-09-02-00725	Santa Lucia Milpas Altas	SACATEPÉQUEZ	Dictamen Jurídico y Proyecto de Declaración de Predio Catastrado.
24	24	03-09-02-00841	Santa Lucia Milpas Altas	SACATEPÉQUEZ	Dictamen Jurídico y Proyecto de Declaración de Predio Catastrado.
25	25	03-09-02-00336	Santa Lucia Milpas Altas	SACATEPÉQUEZ	Dictamen Jurídico y Proyecto de Declaración de Predio Catastrado.
26	26	03-09-02-00372	Santa Lucia Milpas Altas	SACATEPÉQUEZ	Dictamen Jurídico y Proyecto de Declaración de Predio Catastrado.
27	27	03-09-02-00852	Santa Lucia Milpas Altas	SACATEPÉQUEZ	Dictamen Jurídico y Proyecto de Declaración de Predio Catastrado.
28	28	03-09-02-00704	Santa Lucia Milpas Altas	SACATEPÉQUEZ	Dictamen Jurídico y Proyecto de Declaración de Predio Catastrado.
29	29	03-09-02-00787	Santa Lucia Milpas Altas	SACATEPÉQUEZ	Dictamen Jurídico y Proyecto de Declaración de Predio Catastrado.
30	30	03-09-02-00844	Santa Lucia Milpas Altas	SACATEPÉQUEZ	Dictamen Jurídico y Proyecto de Declaración de Predio Catastrado.
31	31	03-09-02-00853	Santa Lucia Milpas Altas	SACATEPÉQUEZ	Dictamen Jurídico y Proyecto de Declaración de Predio Catastrado.
32	32	03-09-02-00892	Santa Lucia Milpas Altas	SACATEPÉQUEZ	Dictamen Jurídico y Proyecto de Declaración de Predio Catastrado.
33	33	03-09-02-03918	Santa Lucia Milpas Altas	SACATEPÉQUEZ	Dictamen Jurídico y Proyecto de Declaración de Predio Catastrado.
34	34	03-09-02-04750	Santa Lucia Milpas Altas	SACATEPÉQUEZ	Dictamen Jurídico y Proyecto de Declaración de Predio Catastrado.
35	35	03-09-02-04751	Santa Lucia Milpas Altas	SACATEPÉQUEZ	Dictamen Jurídico y Proyecto de Declaración de Predio Catastrado.
36	36	03-09-02-04752	Santa Lucia Milpas Altas	SACATEPÉQUEZ	Dictamen Jurídico y Proyecto de Declaración de Predio Catastrado.
37	37	03-09-01-03143	Santa Lucia Milpas Altas	SACATEPÉQUEZ	Dictamen Jurídico y Proyecto de Declaración de Predio Catastrado.
38	38	03-09-02-05434	Santa Lucia Milpas Altas	SACATEPÉQUEZ	Dictamen Jurídico y Proyecto de Declaración de Predio Catastrado.
39	39	15-06-02-01847	El Chol	BAJA VERAPAZ	Dictamen Jurídico y Proyecto de Declaración de Predio Catastrado.
40	40	15-06-02-01977	El Chol	BAJA VERAPAZ	Dictamen Jurídico y Proyecto de Declaración de Predio Catastrado.
41	41	15-06-02-01988	El Chol	BAJA VERAPAZ	Dictamen Jurídico y Proyecto de Declaración de Predio Catastrado.


No.	No. de orden	CCC	Municipio	Departamento	Actividad Reportada
42	42	15-06-02-01991	El Chol	BAJA VERAPAZ	Dictamen Jurídico y Proyecto de Declaración de Predio Catastrado.
43	43	15-06-02-02475	El Chol	BAJA VERAPAZ	Dictamen Jurídico y Proyecto de Declaración de Predio Catastrado.
44	44	15-06-02-02687	El Chol	BAJA VERAPAZ	Dictamen Jurídico y Proyecto de Declaración de Predio Catastrado.
45	45	15-06-02-02711	El Chol	BAJA VERAPAZ	Dictamen Jurídico y Proyecto de Declaración de Predio Catastrado.
46	46	15-06-02-02913	El Chol	BAJA VERAPAZ	Dictamen Jurídico y Proyecto de Declaración de Predio Catastrado.
47	47	15-06-02-01989	El Chol	BAJA VERAPAZ	Dictamen Jurídico y Proyecto de Declaración de Predio Catastrado.
48	48	15-06-02-02914	El Chol	BAJA VERAPAZ	Dictamen Jurídico y Proyecto de Declaración de Predio Catastrado.
49	49	15-06-02-02971	El Chol	BAJA VERAPAZ	Dictamen Jurídico y Proyecto de Declaración de Predio Catastrado.
50	50	15-06-02-02986	El Chol	BAJA VERAPAZ	Dictamen Jurídico y Proyecto de Declaración de Predio Catastrado.
51	51	15-06-02-02988	El Chol	BAJA VERAPAZ	Dictamen Jurídico y Proyecto de Declaración de Predio Catastrado.
52	52	15-06-02-02989	El Chol	BAJA VERAPAZ	Dictamen Jurídico y Proyecto de Declaración de Predio Catastrado.
53	53	15-06-02-02990	El Chol	BAJA VERAPAZ	Dictamen Jurídico y Proyecto de Declaración de Predio Catastrado.
54	54	15-06-02-02995	El Chol	BAJA VERAPAZ	Dictamen Jurídico y Proyecto de Declaración de Predio Catastrado.
55	55	15-06-02-03011	El Chol	BAJA VERAPAZ	Dictamen Jurídico y Proyecto de Declaración de Predio Catastrado.
56	56	15-06-02-03012	El Chol	BAJA VERAPAZ	Dictamen Jurídico y Proyecto de Declaración de Predio Catastrado.
57	57	15-06-02-03040	El Chol	BAJA VERAPAZ	Dictamen Jurídico y Proyecto de Declaración de Predio Catastrado.
58	58	15-06-02-03043	El Chol	BAJA VERAPAZ	Dictamen Jurídico y Proyecto de Declaración de Predio Catastrado.
59	59	15-06-02-03044	El Chol	BAJA VERAPAZ	Dictamen Jurídico y Proyecto de Declaración de Predio Catastrado.
60	60	15-06-02-03045	El Chol	BAJA VERAPAZ	Dictamen Jurídico y Proyecto de Declaración de Predio Catastrado.
61	61	15-06-02-03099	El Chol	BAJA VERAPAZ	Dictamen Jurídico y Proyecto de Declaración de Predio Catastrado.
62	62	15-06-02-03102	El Chol	BAJA VERAPAZ	Dictamen Jurídico y Proyecto de Declaración de Predio Catastrado.
63	63	15-06-02-03108	El Chol	BAJA VERAPAZ	Dictamen Jurídico y Proyecto de Declaración de Predio Catastrado.

No.	No. de orden	CCC	Municipio	Departamento	Actividad Reportada
64	64	15-06-02-03255	El Chol	BAJA VERAPAZ	Dictamen Jurídico y Proyecto de Declaración de Predio Catastrado.
65	65	16-06-02-00286	San Miguel Tucurú	ALTA VERAPAZ	Dictamen Jurídico y Proyecto de Declaración de Predio Catastrado.
66	66	16-06-02-03202	San Miguel Tucurú	ALTA VERAPAZ	Dictamen Jurídico y Proyecto de Declaración de Predio Catastrado.
67	67	16-06-02-03203	San Miguel Tucurú	ALTA VERAPAZ	Dictamen Jurídico y Proyecto de Declaración de Predio Catastrado.
68	68	16-06-03-03337	San Miguel Tucurú	ALTA VERAPAZ	Dictamen Jurídico y Proyecto de Declaración de Predio Catastrado.
69	69	16-06-02-00895	San Miguel Tucurú	ALTA VERAPAZ	Dictamen Jurídico y Proyecto de Declaración de Predio Catastrado.
70	70	16-06-02-00897	San Miguel Tucurú	ALTA VERAPAZ	Dictamen Jurídico y Proyecto de Declaración de Predio Catastrado.
71	71	16-06-02-00899	San Miguel Tucurú	ALTA VERAPAZ	Dictamen Jurídico y Proyecto de Declaración de Predio Catastrado.
72	72	16-06-03-03346	San Miguel Tucurú	ALTA VERAPAZ	Dictamen Jurídico y Proyecto de Declaración de Predio Catastrado.
73	73	16-06-02-00901	San Miguel Tucurú	ALTA VERAPAZ	Dictamen Jurídico y Proyecto de Declaración de Predio Catastrado.
74	74	16-06-02-00902	San Miguel Tucurú	ALTA VERAPAZ	Dictamen Jurídico y Proyecto de Declaración de Predio Catastrado.
75	75	16-06-02-00903	San Miguel Tucurú	ALTA VERAPAZ	Dictamen Jurídico y Proyecto de Declaración de Predio Catastrado.
76	76	16-06-02-00904	San Miguel Tucurú	ALTA VERAPAZ	Dictamen Jurídico y Proyecto de Declaración de Predio Catastrado.
77	77	16-06-02-00905	San Miguel Tucurú	ALTA VERAPAZ	Dictamen Jurídico y Proyecto de Declaración de Predio Catastrado.
78	78	16-06-03-03333	San Miguel Tucurú	ALTA VERAPAZ	Dictamen Jurídico y Proyecto de Declaración de Predio Catastrado.
79	79	16-06-03-03251	San Miguel Tucurú	ALTA VERAPAZ	Dictamen Jurídico y Proyecto de Declaración de Predio Catastrado.
80	80	16-06-03-03336	San Miguel Tucurú	ALTA VERAPAZ	Dictamen Jurídico y Proyecto de Declaración de Predio Catastrado.
81	81	16-06-03-03370	San Miguel Tucurú	ALTA VERAPAZ	Dictamen Jurídico y Proyecto de Declaración de Predio Catastrado.
82	82	16-06-03-03250	San Miguel Tucurú	ALTA VERAPAZ	Dictamen Jurídico y Proyecto de Declaración de Predio Catastrado.
83	83	16-06-03-03252	San Miguel Tucurú	ALTA VERAPAZ	Dictamen Jurídico y Proyecto de Declaración de Predio Catastrado.
84	84	16-06-03-03258	San Miguel Tucurú	ALTA VERAPAZ	Dictamen Jurídico y Proyecto de Declaración de Predio Catastrado.

No.	No. de orden	CCC	Municipio	Departamento	Actividad Reportada
85	85	16-06-03-03301	San Miguel Tucurú	ALTA VERAPAZ	Dictamen Jurídico y Proyecto de Declaración de Predio Catastrado.
86	86	16-06-03-03305	San Miguel Tucurú	ALTA VERAPAZ	Dictamen Jurídico y Proyecto de Declaración de Predio Catastrado.
87	87	16-06-03-03329	San Miguel Tucurú	ALTA VERAPAZ	Dictamen Jurídico y Proyecto de Declaración de Predio Catastrado.
88	88	16-06-03-03331	San Miguel Tucurú	ALTA VERAPAZ	Dictamen Jurídico y Proyecto de Declaración de Predio Catastrado.
89	89	16-06-03-03332	San Miguel Tucurú	ALTA VERAPAZ	Dictamen Jurídico y Proyecto de Declaración de Predio Catastrado.
90	90	16-06-03-03344	San Miguel Tucurú	ALTA VERAPAZ	Dictamen Jurídico y Proyecto de Declaración de Predio Catastrado.
91	91	16-06-03-03345	San Miguel Tucurú	ALTA VERAPAZ	Dictamen Jurídico y Proyecto de Declaración de Predio Catastrado.
92	92	16-06-02-00145	San Miguel Tucurú	ALTA VERAPAZ	Dictamen Jurídico y Proyecto de Declaración de Predio Catastrado.
93	93	15-06-02-01805	El Chol	BAJA VERAPAZ	Dictamen Jurídico y Proyecto de Declaración de Predio Catastrado.
94	94	03-09-02-01294	Santa Lucia Milpas Altas	SACATEPÉQUEZ	Dictamen Jurídico y Proyecto de Declaración de Predio Catastrado.
95	95	15-06-02-01824	El Chol	BAJA VERAPAZ	Dictamen Jurídico y Proyecto de Declaración de Predio Catastrado.
96	96	15-06-02-01837	El Chol	BAJA VERAPAZ	Dictamen Jurídico y Proyecto de Declaración de Predio Catastrado.
97	97	17-13-19-03610	Las Cruces	PETÉN	Dictamen Jurídico y Proyecto de Declaración de Predio Catastrado.
98	98	03-09-02-02461	Santa Lucia Milpas Altas	SACATEPÉQUEZ	Dictamen Jurídico y Proyecto de Declaración de Predio Catastrado.
99	99	16-06-03-03347	San Miguel Tucurú	ALTA VERAPAZ	Dictamen Jurídico y Proyecto de Declaración de Predio Catastrado.
100	100	16-06-02-00690	San Miguel Tucurú	ALTA VERAPAZ	Dictamen Jurídico y Proyecto de Declaración de Predio Catastrado.
101	101	16-06-02-00689	San Miguel Tucurú	ALTA VERAPAZ	Dictamen Jurídico y Proyecto de Declaración de Predio Catastrado.
102	102	15-06-02-02970	El Chol	BAJA VERAPAZ	Dictamen Jurídico y Proyecto de Declaración de Predio Catastrado.
103	103	15-06-02-02961	El Chol	BAJA VERAPAZ	Dictamen Jurídico y Proyecto de Declaración de Predio Catastrado.
104	104	16-06-03-03351	San Miguel Tucurú	ALTA VERAPAZ	Dictamen Jurídico y Proyecto de Declaración de Predio Catastrado.
105	105	16-06-03-03352	San Miguel Tucurú	ALTA VERAPAZ	Dictamen Jurídico y Proyecto de Declaración de Predio Catastrado.


No.	No. de orden	CCC	Municipio	Departamento	Actividad Reportada
106	106	16-06-03-03354	San Miguel Tucurú	ALTA VERAPAZ	Dictamen Jurídico y Proyecto de Declaración de Predio Catastrado.
107	107	16-06-02-01316	San Miguel Tucurú	ALTA VERAPAZ	Dictamen Jurídico y Proyecto de Declaración de Predio Catastrado.
108	108	16-06-02-01232	San Miguel Tucurú	ALTA VERAPAZ	Dictamen Jurídico y Proyecto de Declaración de Predio Catastrado.
109	109	16-06-02-01236	San Miguel Tucurú	ALTA VERAPAZ	Dictamen Jurídico y Proyecto de Declaración de Predio Catastrado.
110	110	16-06-02-01400	San Miguel Tucurú	ALTA VERAPAZ	Dictamen Jurídico y Proyecto de Declaración de Predio Catastrado.
111	111	17-13-19-02629	Las Cruces	PETÉN	Dictamen Jurídico y Proyecto de Declaración de Predio Catastrado.
112	112	17-13-19-02647	Las Cruces	PETÉN	Dictamen Jurídico y Proyecto de Declaración de Predio Catastrado.
113	113	17-13-19-02746	Las Cruces	PETÉN	Dictamen Jurídico y Proyecto de Declaración de Predio Catastrado.
114	114	18-04-07-20633	Morales	IZABAL	Dictamen Jurídico y Proyecto de Declaración de Predio Catastrado.
115	115	17-13-19-03131	Las Cruces	PETÉN	Dictamen Jurídico y Proyecto de Declaración de Predio Catastrado.
116	116	17-13-19-03616	Las Cruces	PETÉN	Dictamen Jurídico y Proyecto de Declaración de Predio Catastrado.
TOTAL DICTAMEN JURIDICO Y PROYECTO DE DECLARACION DE PREDIO CATASTRADO, NUEVOS:					116
117	1	18-04-10-00191	Morales	IZABAL	Dictamen Jurídico y Proyecto de Declaración de Predio Catastrado, por actualización de la información.
118	2	18-04-10-00192	Morales	IZABAL	Dictamen Jurídico y Proyecto de Declaración de Predio Catastrado, por actualización de la información.
119	3	18-04-10-00195	Morales	IZABAL	Dictamen Jurídico y Proyecto de Declaración de Predio Catastrado, por actualización de la información.
120	4	18-04-10-00197	Morales	IZABAL	Dictamen Jurídico y Proyecto de Declaración de Predio Catastrado, por actualización de la información.
121	5	18-04-10-00198	Morales	IZABAL	Dictamen Jurídico y Proyecto de Declaración de Predio Catastrado, por actualización de la información.
TOTAL DICTAMEN JURIDICO Y PROYECTO DE DECLARACION DE PREDIO CATASTRADO, POR ACTUALIZACIÓN DE LA INFORMACIÓN:					5
TOTAL DICTAMEN JURIDICO Y PROYECTO DE DECLARACION DE PREDIO CATASTRADO NUEVO Y/O POR ACTUALIZACIÓN DE LA INFORMACIÓN:					121

No.	No. de orden	CCC	Municipio	Departamento	Actividad Reportada
-----	--------------	-----	-----------	--------------	---------------------



Linda Greta de los Angeles Rivera Pérez de Rodríguez
Servicios Profesionales para la Emisión de Dictámenes Jurídicos
Licenciada en Ciencias Jurídicas y Sociales
Abogada y Notaria

Revisado, avalado y aprobado para pago por:



Licda. María del Carmen Martínez Marroquín
Analista Profesional de Control de Calidad del Análisis Jurídico

**REGISTRO DE INFORMACIÓN CATASTRAL DE GUATEMALA
INFORME MENSUAL DE ACTIVIDADES**

RENGLÓN PRESUPUESTARIO 029 "OTRAS REMUNERACIONES DEL PERSONAL TEMPORAL"	
Nombre del Contratista: Wilson Rodil Rodríguez González.	No. De Contrato: RIC-R-029-0158-2026
Nombre del Servicio: SERVICIOS PROFESIONALES PARA LA EMISIÓN DE DICTAMENES JURÍDICOS	Gerencia: Gerencia Jurídica del Proceso Catastral
Proyecto: Registro de Información Catastral de Guatemala (RIC)	Informe correspondiente al mes de: Abril 2026.

1. Estudié expedientes catastrales, y como resultado emití Dictámenes Jurídicos Proyecto de Declaración de Predio Catastrado de cada expediente Catastral que me fue asignado, ver Anexo.
2. Generé Consulta a distancia de fincas relacionadas con los predios, objeto de Análisis Jurídico y estudios de copropiedad.
3. Plantee dudas, respecto a información descriptiva y grafica objeto de análisis jurídico dentro de los expedientes catastrales.

FIRMA: _____

[Handwritten signature]
Lic. Wilson Rodil Rodríguez González
Licenciado en Ciencias Jurídicas y Sociales, Abogado y Notario
Servicios profesionales para la emisión de dictámenes jurídicos

Vo. Bo.: _____

[Handwritten signature]
Licda. María del Carmen Martínez Marroquín
Analista Profesional de
Control de Calidad del Análisis Jurídico



ANEXO AL INFORME DE ACTIVIDADES

Contrato No.:		RIC-R-029-0158-2026			
Nombre del Servicio:		SERVICIOS PROFESIONALES PARA LA EMISIÓN DE DICTÁMENES JURÍDICOS			
Actividad:		El suscrito hace constar previa revisión y constatación de la existencia de: ciento cincuenta (150) expedientes catastrales, a los cuales realicé: ciento cuarenta (140) dictámenes jurídicos y proyectos de declaración de predio catastrado; y, diez (10) dictámenes jurídicos y proyectos de declaración de predio catastrado por actualización de la información.			
Nombre del Contratista:		Lic. Wilson Rodil Rodríguez González			
Anexo correspondiente al mes de:		Abril 2026			
No.	Correlativo	CCC	Municipio	Departamento	Actividad Reportada
1	1	03-09-02-00893	Santa Lucia Milpas Altas	SACATEPÉQUEZ	Dictamen Juridico y Proyecto de Declaración de Predio Catastrado
2	2	03-09-02-00894	Santa Lucia Milpas Altas	SACATEPÉQUEZ	Dictamen Juridico y Proyecto de Declaración de Predio Catastrado
3	3	15-06-02-01781	El Chol	BAJA VERAPAZ	Dictamen Juridico y Proyecto de Declaración de Predio Catastrado
4	4	03-09-02-00895	Santa Lucia Milpas Altas	SACATEPÉQUEZ	Dictamen Juridico y Proyecto de Declaración de Predio Catastrado
5	5	03-09-02-01103	Santa Lucia Milpas Altas	SACATEPÉQUEZ	Dictamen Juridico y Proyecto de Declaración de Predio Catastrado
6	6	03-09-02-01204	Santa Lucia Milpas Altas	SACATEPÉQUEZ	Dictamen Juridico y Proyecto de Declaración de Predio Catastrado
7	7	15-06-02-01696	El Chol	BAJA VERAPAZ	Dictamen Juridico y Proyecto de Declaración de Predio Catastrado
8	8	15-06-02-01703	El Chol	BAJA VERAPAZ	Dictamen Juridico y Proyecto de Declaración de Predio Catastrado
9	9	15-06-02-01733	El Chol	BAJA VERAPAZ	Dictamen Juridico y Proyecto de Declaración de Predio Catastrado
10	10	15-06-02-01743	El Chol	BAJA VERAPAZ	Dictamen Juridico y Proyecto de Declaración de Predio Catastrado

No.	Correlativo	CCC	Municipio	Departamento	Actividad Reportada
11	11	15-06-02-01759	El Chol	BAJA VERAPAZ	Dictamen Juridico y Proyecto de Declaración de Predio Catastrado
12	12	15-06-02-01762	El Chol	BAJA VERAPAZ	Dictamen Juridico y Proyecto de Declaración de Predio Catastrado
13	13	15-06-02-01765	El Chol	BAJA VERAPAZ	Dictamen Juridico y Proyecto de Declaración de Predio Catastrado
14	14	15-06-02-01767	El Chol	BAJA VERAPAZ	Dictamen Juridico y Proyecto de Declaración de Predio Catastrado
15	15	15-06-02-01768	El Chol	BAJA VERAPAZ	Dictamen Juridico y Proyecto de Declaración de Predio Catastrado
16	16	15-06-02-01771	El Chol	BAJA VERAPAZ	Dictamen Juridico y Proyecto de Declaración de Predio Catastrado
17	17	15-06-02-01773	El Chol	BAJA VERAPAZ	Dictamen Juridico y Proyecto de Declaración de Predio Catastrado
18	18	15-06-02-03285	El Chol	BAJA VERAPAZ	Dictamen Juridico y Proyecto de Declaración de Predio Catastrado
19	19	15-06-02-01778	El Chol	BAJA VERAPAZ	Dictamen Juridico y Proyecto de Declaración de Predio Catastrado
20	20	15-06-02-01782	El Chol	BAJA VERAPAZ	Dictamen Juridico y Proyecto de Declaración de Predio Catastrado
21	21	15-06-02-01784	El Chol	BAJA VERAPAZ	Dictamen Juridico y Proyecto de Declaración de Predio Catastrado
22	22	15-06-02-03267	El Chol	BAJA VERAPAZ	Dictamen Juridico y Proyecto de Declaración de Predio Catastrado
23	23	15-06-02-03270	El Chol	BAJA VERAPAZ	Dictamen Juridico y Proyecto de Declaración de Predio Catastrado
24	24	15-06-02-03283	El Chol	BAJA VERAPAZ	Dictamen Juridico y Proyecto de Declaración de Predio Catastrado
25	25	15-06-02-03284	El Chol	BAJA VERAPAZ	Dictamen Juridico y Proyecto de Declaración de Predio Catastrado

No.	Correlativo	CCC	Municipio	Departamento	Actividad Reportada
26	26	15-06-02-03750	El Chol	BAJA VERAPAZ	Dictamen Juridico y Proyecto de Declaración de Predio Catastrado
27	27	15-06-02-04069	El Chol	BAJA VERAPAZ	Dictamen Juridico y Proyecto de Declaración de Predio Catastrado
28	28	15-06-02-04300	El Chol	BAJA VERAPAZ	Dictamen Juridico y Proyecto de Declaración de Predio Catastrado
29	29	15-06-02-04301	El Chol	BAJA VERAPAZ	Dictamen Juridico y Proyecto de Declaración de Predio Catastrado
30	30	15-06-02-04317	El Chol	BAJA VERAPAZ	Dictamen Juridico y Proyecto de Declaración de Predio Catastrado
31	31	15-06-02-04770	El Chol	BAJA VERAPAZ	Dictamen Juridico y Proyecto de Declaración de Predio Catastrado
32	32	15-06-02-04842	El Chol	BAJA VERAPAZ	Dictamen Juridico y Proyecto de Declaración de Predio Catastrado
33	33	15-06-02-04975	El Chol	BAJA VERAPAZ	Dictamen Juridico y Proyecto de Declaración de Predio Catastrado
34	34	15-06-02-04976	El Chol	BAJA VERAPAZ	Dictamen Juridico y Proyecto de Declaración de Predio Catastrado
35	35	15-06-02-04982	El Chol	BAJA VERAPAZ	Dictamen Juridico y Proyecto de Declaración de Predio Catastrado
36	36	15-06-02-04986	El Chol	BAJA VERAPAZ	Dictamen Juridico y Proyecto de Declaración de Predio Catastrado
37	37	15-06-02-01763	El Chol	BAJA VERAPAZ	Dictamen Juridico y Proyecto de Declaración de Predio Catastrado
38	38	15-06-03-00229	El Chol	BAJA VERAPAZ	Dictamen Juridico y Proyecto de Declaración de Predio Catastrado
39	39	15-06-03-00182	El Chol	BAJA VERAPAZ	Dictamen Juridico y Proyecto de Declaración de Predio Catastrado
40	40	16-06-03-03398	San Miguel Tucurú	ALTA VERAPAZ	Dictamen Juridico y Proyecto de Declaración de Predio Catastrado

No.	Correlativo	CCC	Municipio	Departamento	Actividad Reportada
41	41	16-06-03-03406	San Miguel Tucurú	ALTA VERAPAZ	Dictamen Juridico y Proyecto de Declaración de Predio Catastrado
42	42	15-06-02-01747	El Chol	BAJA VERAPAZ	Dictamen Juridico y Proyecto de Declaración de Predio Catastrado
43	43	16-06-03-03408	San Miguel Tucurú	ALTA VERAPAZ	Dictamen Juridico y Proyecto de Declaración de Predio Catastrado
44	44	15-06-02-04360	El Chol	BAJA VERAPAZ	Dictamen Juridico y Proyecto de Declaración de Predio Catastrado
45	45	16-06-03-03409	San Miguel Tucurú	ALTA VERAPAZ	Dictamen Juridico y Proyecto de Declaración de Predio Catastrado
46	46	16-06-03-03410	San Miguel Tucurú	ALTA VERAPAZ	Dictamen Juridico y Proyecto de Declaración de Predio Catastrado
47	47	16-06-03-03411	San Miguel Tucurú	ALTA VERAPAZ	Dictamen Juridico y Proyecto de Declaración de Predio Catastrado
48	48	16-06-03-03412	San Miguel Tucurú	ALTA VERAPAZ	Dictamen Juridico y Proyecto de Declaración de Predio Catastrado
49	49	16-06-03-03413	San Miguel Tucurú	ALTA VERAPAZ	Dictamen Juridico y Proyecto de Declaración de Predio Catastrado
50	50	16-06-03-03414	San Miguel Tucurú	ALTA VERAPAZ	Dictamen Juridico y Proyecto de Declaración de Predio Catastrado
51	51	16-06-03-03415	San Miguel Tucurú	ALTA VERAPAZ	Dictamen Juridico y Proyecto de Declaración de Predio Catastrado
52	52	16-06-03-03417	San Miguel Tucurú	ALTA VERAPAZ	Dictamen Juridico y Proyecto de Declaración de Predio Catastrado
53	53	16-06-03-03419	San Miguel Tucurú	ALTA VERAPAZ	Dictamen Juridico y Proyecto de Declaración de Predio Catastrado
54	54	15-06-02-01786	El Chol	BAJA VERAPAZ	Dictamen Juridico y Proyecto de Declaración de Predio Catastrado
55	55	16-06-03-03421	San Miguel Tucurú	ALTA VERAPAZ	Dictamen Juridico y Proyecto de Declaración de Predio Catastrado

No.	Correlativo	CCC	Municipio	Departamento	Actividad Reportada
56	56	15-06-02-01727	El Chol	BAJA VERAPAZ	Dictamen Juridico y Proyecto de Declaración de Predio Catastrado
57	57	15-06-02-01728	El Chol	BAJA VERAPAZ	Dictamen Juridico y Proyecto de Declaración de Predio Catastrado
58	58	15-06-02-01729	El Chol	BAJA VERAPAZ	Dictamen Juridico y Proyecto de Declaración de Predio Catastrado
59	59	15-06-02-00721	El Chol	BAJA VERAPAZ	Dictamen Juridico y Proyecto de Declaración de Predio Catastrado
60	60	15-06-02-01748	El Chol	BAJA VERAPAZ	Dictamen Juridico y Proyecto de Declaración de Predio Catastrado
61	61	15-06-02-01776	El Chol	BAJA VERAPAZ	Dictamen Juridico y Proyecto de Declaración de Predio Catastrado
62	62	15-06-02-01779	El Chol	BAJA VERAPAZ	Dictamen Juridico y Proyecto de Declaración de Predio Catastrado
63	63	16-06-04-05781	San Miguel Tucurú	ALTA VERAPAZ	Dictamen Juridico y Proyecto de Declaración de Predio Catastrado
64	64	18-04-07-21892	Morales	IZABAL	Dictamen Juridico y Proyecto de Declaración de Predio Catastrado
65	65	18-04-07-22570	Morales	IZABAL	Dictamen Juridico y Proyecto de Declaración de Predio Catastrado
66	66	18-04-07-22861	Morales	IZABAL	Dictamen Juridico y Proyecto de Declaración de Predio Catastrado
67	67	18-04-07-22865	Morales	IZABAL	Dictamen Juridico y Proyecto de Declaración de Predio Catastrado
68	68	18-04-07-22866	Morales	IZABAL	Dictamen Juridico y Proyecto de Declaración de Predio Catastrado
69	69	18-04-07-22872	Morales	IZABAL	Dictamen Juridico y Proyecto de Declaración de Predio Catastrado
70	70	18-04-07-22876	Morales	IZABAL	Dictamen Juridico y Proyecto de Declaración de Predio Catastrado
71	71	16-06-02-00682	San Miguel Tucurú	ALTA VERAPAZ	Dictamen Juridico y Proyecto de Declaración de Predio Catastrado
72	72	16-06-04-05159	San Miguel Tucurú	ALTA VERAPAZ	Dictamen Juridico y Proyecto de Declaración de Predio Catastrado

No.	Correlativo	CCC	Municipio	Departamento	Actividad Reportada
73	73	16-06-04-05780	San Miguel Tucurú	ALTA VERAPAZ	Dictamen Juridico y Proyecto de Declaración de Predio Catastrado
74	74	16-06-04-05779	San Miguel Tucurú	ALTA VERAPAZ	Dictamen Juridico y Proyecto de Declaración de Predio Catastrado
75	75	16-06-04-05778	San Miguel Tucurú	ALTA VERAPAZ	Dictamen Juridico y Proyecto de Declaración de Predio Catastrado
76	76	16-06-04-05777	San Miguel Tucurú	ALTA VERAPAZ	Dictamen Juridico y Proyecto de Declaración de Predio Catastrado
77	77	16-06-04-05623	San Miguel Tucurú	ALTA VERAPAZ	Dictamen Juridico y Proyecto de Declaración de Predio Catastrado
78	78	16-06-04-05335	San Miguel Tucurú	ALTA VERAPAZ	Dictamen Juridico y Proyecto de Declaración de Predio Catastrado
79	79	16-06-04-05333	San Miguel Tucurú	ALTA VERAPAZ	Dictamen Juridico y Proyecto de Declaración de Predio Catastrado
80	80	16-06-02-03121	San Miguel Tucurú	ALTA VERAPAZ	Dictamen Juridico y Proyecto de Declaración de Predio Catastrado
81	81	03-01-05-02628	Antigua Guatemala	SACATEPÉQUEZ	Dictamen Juridico y Proyecto de Declaración de Predio Catastrado
82	82	18-04-07-22971	Morales	IZABAL	Dictamen Juridico y Proyecto de Declaración de Predio Catastrado
83	83	18-04-07-22982	Morales	IZABAL	Dictamen Juridico y Proyecto de Declaración de Predio Catastrado
84	84	18-04-07-22990	Morales	IZABAL	Dictamen Juridico y Proyecto de Declaración de Predio Catastrado
85	85	18-04-07-22992	Morales	IZABAL	Dictamen Juridico y Proyecto de Declaración de Predio Catastrado
86	86	18-04-07-23014	Morales	IZABAL	Dictamen Juridico y Proyecto de Declaración de Predio Catastrado
87	87	18-04-07-23029	Morales	IZABAL	Dictamen Juridico y Proyecto de Declaración de Predio Catastrado
88	88	18-04-07-23060	Morales	IZABAL	Dictamen Juridico y Proyecto de Declaración de Predio Catastrado

No.	Correlativo	CCC	Municipio	Departamento	Actividad Reportada
89	89	18-04-07-23064	Morales	IZABAL	Dictamen Juridico y Proyecto de Declaración de Predio Catastrado
90	90	18-04-07-23131	Morales	IZABAL	Dictamen Juridico y Proyecto de Declaración de Predio Catastrado
91	91	18-04-07-23139	Morales	IZABAL	Dictamen Juridico y Proyecto de Declaración de Predio Catastrado
92	92	18-04-07-23203	Morales	IZABAL	Dictamen Juridico y Proyecto de Declaración de Predio Catastrado
93	93	18-04-07-23352	Morales	IZABAL	Dictamen Juridico y Proyecto de Declaración de Predio Catastrado
94	94	18-04-07-23363	Morales	IZABAL	Dictamen Juridico y Proyecto de Declaración de Predio Catastrado
95	95	18-04-07-23523	Morales	IZABAL	Dictamen Juridico y Proyecto de Declaración de Predio Catastrado
96	96	18-04-07-23522	Morales	IZABAL	Dictamen Juridico y Proyecto de Declaración de Predio Catastrado
97	97	18-04-07-23024	Morales	IZABAL	Dictamen Juridico y Proyecto de Declaración de Predio Catastrado
98	98	18-04-07-22879	Morales	IZABAL	Dictamen Juridico y Proyecto de Declaración de Predio Catastrado
99	99	18-04-07-22882	Morales	IZABAL	Dictamen Juridico y Proyecto de Declaración de Predio Catastrado
100	100	18-04-07-22970	Morales	IZABAL	Dictamen Juridico y Proyecto de Declaración de Predio Catastrado
101	101	03-01-05-02658	Antigua Guatemala	SACATEPÉQUEZ	Dictamen Juridico y Proyecto de Declaración de Predio Catastrado
102	102	15-06-03-00989	El Chol	BAJA VERAPAZ	Dictamen Juridico y Proyecto de Declaración de Predio Catastrado
103	103	16-06-02-03315	San Miguel Tucurú	ALTA VERAPAZ	Dictamen Juridico y Proyecto de Declaración de Predio Catastrado
104	104	16-06-02-03316	San Miguel Tucurú	ALTA VERAPAZ	Dictamen Juridico y Proyecto de Declaración de Predio Catastrado

No.	Correlativo	CCC	Municipio	Departamento	Actividad Reportada
105	105	16-06-02-03317	San Miguel Tucurú	ALTA VERAPAZ	Dictamen Juridico y Proyecto de Declaración de Predio Catastrado
106	106	03-09-02-01181	Santa Lucia Milpas Altas	SACATEPÉQUEZ	Dictamen Juridico y Proyecto de Declaración de Predio Catastrado
107	107	18-04-07-22888	Morales	IZABAL	Dictamen Juridico y Proyecto de Declaración de Predio Catastrado
108	108	18-04-07-23143	Morales	IZABAL	Dictamen Juridico y Proyecto de Declaración de Predio Catastrado
109	109	16-06-03-03404	San Miguel Tucurú	ALTA VERAPAZ	Dictamen Juridico y Proyecto de Declaración de Predio Catastrado
110	110	16-06-03-03426	San Miguel Tucurú	ALTA VERAPAZ	Dictamen Juridico y Proyecto de Declaración de Predio Catastrado
111	111	16-06-03-03427	San Miguel Tucurú	ALTA VERAPAZ	Dictamen Juridico y Proyecto de Declaración de Predio Catastrado
112	112	16-06-03-03437	San Miguel Tucurú	ALTA VERAPAZ	Dictamen Juridico y Proyecto de Declaración de Predio Catastrado
113	113	16-06-03-03612	San Miguel Tucurú	ALTA VERAPAZ	Dictamen Juridico y Proyecto de Declaración de Predio Catastrado
114	114	16-06-03-03631	San Miguel Tucurú	ALTA VERAPAZ	Dictamen Juridico y Proyecto de Declaración de Predio Catastrado
115	115	20-11-08-00166	Ipala	CHIQUIMULA	Dictamen Juridico y Proyecto de Declaración de Predio Catastrado
116	116	20-11-08-00167	Ipala	CHIQUIMULA	Dictamen Juridico y Proyecto de Declaración de Predio Catastrado
117	117	20-11-08-00171	Ipala	CHIQUIMULA	Dictamen Juridico y Proyecto de Declaración de Predio Catastrado
118	118	20-11-08-00172	Ipala	CHIQUIMULA	Dictamen Juridico y Proyecto de Declaración de Predio Catastrado
119	119	20-11-08-00174	Ipala	CHIQUIMULA	Dictamen Juridico y Proyecto de Declaración de Predio Catastrado
120	120	20-11-08-00175	Ipala	CHIQUIMULA	Dictamen Juridico y Proyecto de Declaración de Predio Catastrado
121	121	20-11-08-00176	Ipala	CHIQUIMULA	Dictamen Juridico y Proyecto de Declaración de Predio Catastrado
122	122	20-11-08-00170	Ipala	CHIQUIMULA	Dictamen Juridico y Proyecto de Declaración de Predio Catastrado
123	123	20-11-08-00169	Ipala	CHIQUIMULA	Dictamen Juridico y Proyecto de Declaración de Predio Catastrado
124	124	20-11-08-00168	Ipala	CHIQUIMULA	Dictamen Juridico y Proyecto de Declaración de Predio Catastrado

No.	Correlativo	CCC	Municipio	Departamento	Actividad Reportada
125	125	16-06-03-03424	San Miguel Tucurú	ALTA VERAPAZ	Dictamen Juridico y Proyecto de Declaración de Predio Catastrado
126	126	16-06-02-01803	San Miguel Tucurú	ALTA VERAPAZ	Dictamen Juridico y Proyecto de Declaración de Predio Catastrado
127	127	03-09-02-01064	Santa Lucia Milpas Altas	SACATEPÉQUEZ	Dictamen Juridico y Proyecto de Declaración de Predio Catastrado
128	128	03-09-02-01335	Santa Lucia Milpas Altas	SACATEPÉQUEZ	Dictamen Juridico y Proyecto de Declaración de Predio Catastrado
129	129	03-09-02-02472	Santa Lucia Milpas Altas	SACATEPÉQUEZ	Dictamen Juridico y Proyecto de Declaración de Predio Catastrado
130	130	03-09-02-02473	Santa Lucia Milpas Altas	SACATEPÉQUEZ	Dictamen Juridico y Proyecto de Declaración de Predio Catastrado
131	131	03-09-02-03516	Santa Lucia Milpas Altas	SACATEPÉQUEZ	Dictamen Juridico y Proyecto de Declaración de Predio Catastrado
132	132	18-04-07-22904	Morales	IZABAL	Dictamen Juridico y Proyecto de Declaración de Predio Catastrado
133	133	18-04-07-22901	Morales	IZABAL	Dictamen Juridico y Proyecto de Declaración de Predio Catastrado
134	134	03-09-02-01052	Santa Lucia Milpas Altas	SACATEPÉQUEZ	Dictamen Juridico y Proyecto de Declaración de Predio Catastrado
135	135	03-09-02-01059	Santa Lucia Milpas Altas	SACATEPÉQUEZ	Dictamen Juridico y Proyecto de Declaración de Predio Catastrado
136	136	16-06-04-01063	San Miguel Tucurú	ALTA VERAPAZ	Dictamen Juridico y Proyecto de Declaración de Predio Catastrado
137	137	16-06-04-01880	San Miguel Tucurú	ALTA VERAPAZ	Dictamen Juridico y Proyecto de Declaración de Predio Catastrado

No.	Correlativo	CCC	Municipio	Departamento	Actividad Reportada
138	138	16-06-04-02111	San Miguel Tucurú	ALTA VERAPAZ	Dictamen Juridico y Proyecto de Declaración de Predio Catastrado
139	139	16-06-04-02112	San Miguel Tucurú	ALTA VERAPAZ	Dictamen Juridico y Proyecto de Declaración de Predio Catastrado
140	140	16-06-04-02113	San Miguel Tucurú	ALTA VERAPAZ	Dictamen Juridico y Proyecto de Declaración de Predio Catastrado
Dictamen Juridico y Proyecto de Declaración de Predio Catastrado.					140
141	1	03-09-02-00167	Santa Lucia Milpas Altas	SACATEPÉQUEZ	Dictamen Juridico y Proyecto de Declaración de Predio Catastrado por Actualizacion de la información
142	2	18-04-10-00196	Morales	IZABAL	Dictamen Juridico y Proyecto de Declaración de Predio Catastrado por Actualizacion de la información
143	3	18-04-10-00199	Morales	IZABAL	Dictamen Juridico y Proyecto de Declaración de Predio Catastrado por Actualizacion de la información
144	4	18-04-10-00201	Morales	IZABAL	Dictamen Juridico y Proyecto de Declaración de Predio Catastrado por Actualizacion de la información
145	5	18-04-10-00207	Morales	IZABAL	Dictamen Juridico y Proyecto de Declaración de Predio Catastrado por Actualizacion de la información
146	6	18-04-10-00202	Morales	IZABAL	Dictamen Juridico y Proyecto de Declaración de Predio Catastrado por Actualizacion de la información
147	7	18-04-10-00200	Morales	IZABAL	Dictamen Juridico y Proyecto de Declaración de Predio Catastrado por Actualizacion de la información
148	8	18-04-10-00209	Morales	IZABAL	Dictamen Juridico y Proyecto de Declaración de Predio Catastrado por Actualizacion de la información
149	9	03-09-02-00191	Santa Lucia Milpas Altas	SACATEPÉQUEZ	Dictamen Juridico y Proyecto de Declaración de Predio Catastrado por Actualizacion de la información
150	10	16-06-04-05347	San Miguel Tucurú	ALTA VERAPAZ	Dictamen Juridico y Proyecto de Declaración de Predio Catastrado por Actualizacion de la información
Dictamen Juridico y Proyecto de Declaratoria de Predio Catastrado Por Actualización de la información:					10
TOTAL					150


No.	Correlativo	CCC	Municipio	Departamento	Actividad Reportada
-----	-------------	-----	-----------	--------------	---------------------



Lic. Wilson Rodil Rodríguez González

Licenciado en Ciencias Jurídicas y Sociales, Abogado y Notario
Servicios Profesionales para la emisión de dictámenes jurídicos

Revisado, avalado y certificado para pago por:



Licda. María del Carmen Martínez Marroquín
Analista Profesional de
Control de Calidad del Análisis Jurídico