




**REGISTRO DE INFORMACIÓN CATASTRAL DE GUATEMALA  
INFORME MENSUAL DE ACTIVIDADES**

<b>RENLÓN PRESUPUESTARIO 029 "OTRAS REMUNERACIONES DEL PERSONAL TEMPORAL"</b>	
<b>NOMBRE DEL CONTRATISTA:</b> Patricia Marybel Vallejos Torres	<b>No. De Contrato:</b> RIC-R-029-0159-2026
<b>NOMBRE DEL SERVICIO:</b> Servicios Profesionales para el estudio de Expedientes Catastrales y emisión del Dictamen Jurídico.	<b>Gerencia:</b> Gerencia Jurídica del Proceso Catastral.
<b>Proyecto:</b> Registro de Información Catastral de Guatemala	<b>Informe Correspondiente al mes de:</b> Abril de 2026.

1. Estudié expedientes catastrales, y como resultado emití Dictámenes Jurídicos Proyectos de Declaración de Predio Catastrado de cada expediente Catastral estudiado y finalizado, ver Anexo.
2. Generé Consulta a distancia de fincas relacionadas con los predios, objeto de Análisis Jurídico y estudios de copropiedad.
3. Plantee dudas, respecto a información descriptiva y grafica objeto de análisis jurídico dentro de los expedientes catastrales.

<p> <b>FIRMA:</b> _____ Licda. Patricia Marybel Vallejos Torres Servicios Profesionales para el estudio de Expedientes Catastrales y emisión del Dictamen Jurídico Licenciada en Ciencias Jurídicas y Sociales, Abogada y Notaria</p>	<p> <b>Vo. Bo.:</b> _____ Lic. M.Sc. Juan Carlos López Taracena Gerente Jurídico a. i. Gerencia Jurídica del Proceso Catastral</p>
--	---



ANEXO AL INFORME DE ACTIVIDADES					
Contrato No.:		RIC-R-029-0159-2026			
Nombre del Servicio:		Servicios Profesionales para el estudio de Expedientes Catastrales y emisión del Dictamen Jurídico			
Actividad:		La suscrita hace constar que previa revisión y constatación de la existencia de: cien (100) expedientes catastrales, de los cuales realice noventa y ocho (98) dictámenes jurídicos y proyectos de declaración de predio catastrado nuevos; y, dos (2) dictámenes jurídicos y Proyecto de Declaración de Predio Catastrado por actualización de la Información Catastral.			
Nombre del Contratista:		Licda.Patricia Marybel Vallejos Torres			
Anexo correspondiente Al mes de:		Abril 2026			
No.	Correlativo	CCC	Municipio	Departamento	Actividad Reportada
1	1	16-06-02-01924	San Miguel Tucurú	ALTA VERAPAZ	Dictamen Juridico y Proyecto de Declaración de Predio Catastrado nuevos
2	2	15-06-03-00298	El Chol	BAJA VERAPAZ	Dictamen Juridico y Proyecto de Declaración de Predio Catastrado nuevos
3	3	15-06-03-00299	El Chol	BAJA VERAPAZ	Dictamen Juridico y Proyecto de Declaración de Predio Catastrado nuevos
4	4	15-06-03-00300	El Chol	BAJA VERAPAZ	Dictamen Juridico y Proyecto de Declaración de Predio Catastrado nuevos
5	5	15-06-03-00302	El Chol	BAJA VERAPAZ	Dictamen Juridico y Proyecto de Declaración de Predio Catastrado nuevos
6	6	15-06-03-00303	El Chol	BAJA VERAPAZ	Dictamen Juridico y Proyecto de Declaración de Predio Catastrado nuevos
7	7	15-06-03-00412	El Chol	BAJA VERAPAZ	Dictamen Juridico y Proyecto de Declaración de Predio Catastrado nuevos
8	8	15-06-03-00413	El Chol	BAJA VERAPAZ	Dictamen Juridico y Proyecto de Declaración de Predio Catastrado nuevos
9	9	15-06-03-00414	El Chol	BAJA VERAPAZ	Dictamen Juridico y Proyecto de Declaración de Predio Catastrado nuevos
10	10	15-06-03-00441	El Chol	BAJA VERAPAZ	Dictamen Juridico y Proyecto de Declaración de Predio Catastrado nuevos
11	11	03-09-02-02868	Santa Lucia Milpas Altas	SACATEPÉQUEZ	Dictamen Juridico y Proyecto de Declaración de Predio Catastrado nuevos
12	12	15-06-03-00442	El Chol	BAJA VERAPAZ	Dictamen Juridico y Proyecto de Declaración de Predio Catastrado nuevos
13	13	15-06-03-00443	El Chol	BAJA VERAPAZ	Dictamen Juridico y Proyecto de Declaración de Predio Catastrado nuevos
14	14	15-06-03-00635	El Chol	BAJA VERAPAZ	Dictamen Juridico y Proyecto de Declaración de Predio Catastrado nuevos
15	15	15-06-03-06472	El Chol	BAJA VERAPAZ	Dictamen Juridico y Proyecto de Declaración de Predio Catastrado nuevos
16	16	15-06-03-06723	El Chol	BAJA VERAPAZ	Dictamen Juridico y Proyecto de Declaración de Predio Catastrado nuevos
17	17	15-06-03-06521	El Chol	BAJA VERAPAZ	Dictamen Juridico y Proyecto de Declaración de Predio Catastrado nuevos

No.	Correlativo	CCC	Municipio	Departamento	Actividad Reportada
18	18	15-06-03-08001	El Chol	BAJA VERAPAZ	Dictamen Juridico y Proyecto de Declaración de Predio Catastrado nuevos
19	19	15-06-03-06724	El Chol	BAJA VERAPAZ	Dictamen Juridico y Proyecto de Declaración de Predio Catastrado nuevos
20	20	15-06-03-07244	El Chol	BAJA VERAPAZ	Dictamen Juridico y Proyecto de Declaración de Predio Catastrado nuevos
21	21	15-06-03-08037	El Chol	BAJA VERAPAZ	Dictamen Juridico y Proyecto de Declaración de Predio Catastrado nuevos
22	22	15-06-03-08039	El Chol	BAJA VERAPAZ	Dictamen Juridico y Proyecto de Declaración de Predio Catastrado nuevos
23	23	18-04-02-01463	Morales	IZABAL	Dictamen Juridico y Proyecto de Declaración de Predio Catastrado nuevos
24	24	18-04-07-01353	Morales	IZABAL	Dictamen Juridico y Proyecto de Declaración de Predio Catastrado nuevos
25	25	18-04-07-01500	Morales	IZABAL	Dictamen Juridico y Proyecto de Declaración de Predio Catastrado nuevos
26	26	18-04-07-02280	Morales	IZABAL	Dictamen Juridico y Proyecto de Declaración de Predio Catastrado nuevos
27	27	18-04-07-02201	Morales	IZABAL	Dictamen Juridico y Proyecto de Declaración de Predio Catastrado nuevos
28	28	18-04-07-02821	Morales	IZABAL	Dictamen Juridico y Proyecto de Declaración de Predio Catastrado nuevos
29	29	18-04-07-02823	Morales	IZABAL	Dictamen Juridico y Proyecto de Declaración de Predio Catastrado nuevos
30	30	18-04-07-02827	Morales	IZABAL	Dictamen Juridico y Proyecto de Declaración de Predio Catastrado nuevos
31	31	18-04-07-02609	Morales	IZABAL	Dictamen Juridico y Proyecto de Declaración de Predio Catastrado nuevos
32	32	18-04-07-02270	Morales	IZABAL	Dictamen Juridico y Proyecto de Declaración de Predio Catastrado nuevos
33	33	18-04-07-02165	Morales	IZABAL	Dictamen Juridico y Proyecto de Declaración de Predio Catastrado nuevos
34	34	03-09-01-01678	Santa Lucia Milpas Altas	SACATEPÉQUEZ	Dictamen Juridico y Proyecto de Declaración de Predio Catastrado nuevos
35	35	18-04-07-02077	Morales	IZABAL	Dictamen Juridico y Proyecto de Declaración de Predio Catastrado nuevos
36	36	18-04-07-02074	Morales	IZABAL	Dictamen Juridico y Proyecto de Declaración de Predio Catastrado nuevos
37	37	18-04-07-01856	Morales	IZABAL	Dictamen Juridico y Proyecto de Declaración de Predio Catastrado nuevos
38	38	18-04-07-01496	Morales	IZABAL	Dictamen Juridico y Proyecto de Declaración de Predio Catastrado nuevos

No.	Correlativo	CCC	Municipio	Departamento	Actividad Reportada
39	39	18-04-07-01464	Morales	IZABAL	Dictamen Juridico y Proyecto de Declaración de Predio Catastrado nuevos
40	40	18-04-07-01092	Morales	IZABAL	Dictamen Juridico y Proyecto de Declaración de Predio Catastrado nuevos
41	41	18-04-07-01458	Morales	IZABAL	Dictamen Juridico y Proyecto de Declaración de Predio Catastrado nuevos
42	42	18-04-07-01434	Morales	IZABAL	Dictamen Juridico y Proyecto de Declaración de Predio Catastrado nuevos
43	43	18-04-07-01105	Morales	IZABAL	Dictamen Juridico y Proyecto de Declaración de Predio Catastrado nuevos
44	44	18-04-07-01101	Morales	IZABAL	Dictamen Juridico y Proyecto de Declaración de Predio Catastrado nuevos
45	45	18-04-07-01433	Morales	IZABAL	Dictamen Juridico y Proyecto de Declaración de Predio Catastrado nuevos
46	46	18-04-01-01610	Morales	IZABAL	Dictamen Juridico y Proyecto de Declaración de Predio Catastrado nuevos
47	47	16-06-02-03564	San Miguel Tucurú	ALTA VERAPAZ	Dictamen Juridico y Proyecto de Declaración de Predio Catastrado nuevos
48	48	15-06-03-06527	El Chol	BAJA VERAPAZ	Dictamen Juridico y Proyecto de Declaración de Predio Catastrado nuevos
49	49	15-06-03-08204	El Chol	BAJA VERAPAZ	Dictamen Juridico y Proyecto de Declaración de Predio Catastrado nuevos
50	50	16-06-02-00853	San Miguel Tucurú	ALTA VERAPAZ	Dictamen Juridico y Proyecto de Declaración de Predio Catastrado nuevos
51	51	16-06-02-03572	San Miguel Tucurú	ALTA VERAPAZ	Dictamen Juridico y Proyecto de Declaración de Predio Catastrado nuevos
52	52	16-06-02-03573	San Miguel Tucurú	ALTA VERAPAZ	Dictamen Juridico y Proyecto de Declaración de Predio Catastrado nuevos
53	53	16-06-02-03593	San Miguel Tucurú	ALTA VERAPAZ	Dictamen Juridico y Proyecto de Declaración de Predio Catastrado nuevos
54	54	18-04-04-00091	Morales	IZABAL	Dictamen Juridico y Proyecto de Declaración de Predio Catastrado nuevos
55	55	18-04-04-00092	Morales	IZABAL	Dictamen Juridico y Proyecto de Declaración de Predio Catastrado nuevos
56	56	18-04-04-00106	Morales	IZABAL	Dictamen Juridico y Proyecto de Declaración de Predio Catastrado nuevos
57	57	18-04-04-00579	Morales	IZABAL	Dictamen Juridico y Proyecto de Declaración de Predio Catastrado nuevos
58	58	18-04-04-00594	Morales	IZABAL	Dictamen Juridico y Proyecto de Declaración de Predio Catastrado nuevos
59	59	18-04-04-01232	Morales	IZABAL	Dictamen Juridico y Proyecto de Declaración de Predio Catastrado nuevos
60	60	18-04-04-01233	Morales	IZABAL	Dictamen Juridico y Proyecto de Declaración de Predio Catastrado nuevos

No.	Correlativo	CCC	Municipio	Departamento	Actividad Reportada
61	61	16-06-02-00957	San Miguel Tucurú	ALTA VERAPAZ	Dictamen Juridico y Proyecto de Declaración de Predio Catastrado nuevos
62	62	16-06-02-00961	San Miguel Tucurú	ALTA VERAPAZ	Dictamen Juridico y Proyecto de Declaración de Predio Catastrado nuevos
63	63	16-06-02-00962	San Miguel Tucurú	ALTA VERAPAZ	Dictamen Juridico y Proyecto de Declaración de Predio Catastrado nuevos
64	64	18-04-04-01235	Morales	IZABAL	Dictamen Juridico y Proyecto de Declaración de Predio Catastrado nuevos
65	65	18-04-07-02096	Morales	IZABAL	Dictamen Juridico y Proyecto de Declaración de Predio Catastrado nuevos
66	66	16-06-02-03566	San Miguel Tucurú	ALTA VERAPAZ	Dictamen Juridico y Proyecto de Declaración de Predio Catastrado nuevos
67	67	03-09-02-00019	Santa Lucia Milpas Altas	SACATEPÉQUEZ	Dictamen Juridico y Proyecto de Declaración de Predio Catastrado nuevos
68	68	16-06-02-03592	San Miguel Tucurú	ALTA VERAPAZ	Dictamen Juridico y Proyecto de Declaración de Predio Catastrado nuevos
69	69	18-04-04-01234	Morales	IZABAL	Dictamen Juridico y Proyecto de Declaración de Predio Catastrado nuevos
70	70	16-06-02-03565	San Miguel Tucurú	ALTA VERAPAZ	Dictamen Juridico y Proyecto de Declaración de Predio Catastrado nuevos
71	71	15-06-03-00461	El Chol	BAJA VERAPAZ	Dictamen Juridico y Proyecto de Declaración de Predio Catastrado nuevos
72	72	16-06-02-03563	San Miguel Tucurú	ALTA VERAPAZ	Dictamen Juridico y Proyecto de Declaración de Predio Catastrado nuevos
73	73	03-09-01-01378	Santa Lucia Milpas Altas	SACATEPÉQUEZ	Dictamen Juridico y Proyecto de Declaración de Predio Catastrado nuevos
74	74	16-06-02-02644	San Miguel Tucurú	ALTA VERAPAZ	Dictamen Juridico y Proyecto de Declaración de Predio Catastrado nuevos
75	75	16-06-02-02660	San Miguel Tucurú	ALTA VERAPAZ	Dictamen Juridico y Proyecto de Declaración de Predio Catastrado nuevos
76	76	16-06-03-03125	San Miguel Tucurú	ALTA VERAPAZ	Dictamen Juridico y Proyecto de Declaración de Predio Catastrado nuevos
77	77	16-06-03-03128	San Miguel Tucurú	ALTA VERAPAZ	Dictamen Juridico y Proyecto de Declaración de Predio Catastrado nuevos
78	78	16-06-02-01962	San Miguel Tucurú	ALTA VERAPAZ	Dictamen Juridico y Proyecto de Declaración de Predio Catastrado nuevos
79	79	20-11-08-00051	Ipala	CHIQUIMULA	Dictamen Juridico y Proyecto de Declaración de Predio Catastrado nuevos
80	80	16-06-02-01960	San Miguel Tucurú	ALTA VERAPAZ	Dictamen Juridico y Proyecto de Declaración de Predio Catastrado nuevos
81	81	16-06-02-01959	San Miguel Tucurú	ALTA VERAPAZ	Dictamen Juridico y Proyecto de Declaración de Predio Catastrado nuevos
82	82	16-06-02-02645	San Miguel Tucurú	ALTA VERAPAZ	Dictamen Juridico y Proyecto de Declaración de Predio Catastrado nuevos

No.	Correlativo	CCC	Municipio	Departamento	Actividad Reportada
83	83	20-11-08-00050	Ipala	CHIQUIMULA	Dictamen Juridico y Proyecto de Declaración de Predio Catastrado nuevos
84	84	20-11-08-00052	Ipala	CHIQUIMULA	Dictamen Juridico y Proyecto de Declaración de Predio Catastrado nuevos
85	85	20-11-08-00058	Ipala	CHIQUIMULA	Dictamen Juridico y Proyecto de Declaración de Predio Catastrado nuevos
86	86	16-06-02-01961	San Miguel Tucurú	ALTA VERAPAZ	Dictamen Juridico y Proyecto de Declaración de Predio Catastrado nuevos
87	87	20-11-08-00057	Ipala	CHIQUIMULA	Dictamen Juridico y Proyecto de Declaración de Predio Catastrado nuevos
88	88	20-11-08-00055	Ipala	CHIQUIMULA	Dictamen Juridico y Proyecto de Declaración de Predio Catastrado nuevos
89	89	20-11-08-00053	Ipala	CHIQUIMULA	Dictamen Juridico y Proyecto de Declaración de Predio Catastrado nuevos
90	90	16-06-02-01912	San Miguel Tucurú	ALTA VERAPAZ	Dictamen Juridico y Proyecto de Declaración de Predio Catastrado nuevos
91	91	20-11-08-00059	Ipala	CHIQUIMULA	Dictamen Juridico y Proyecto de Declaración de Predio Catastrado nuevos
92	92	03-09-01-03103	Santa Lucia Milpas Altas	SACATEPÉQUEZ	Dictamen Juridico y Proyecto de Declaración de Predio Catastrado nuevos
93	93	03-09-01-00054	Santa Lucia Milpas Altas	SACATEPÉQUEZ	Dictamen Juridico y Proyecto de Declaración de Predio Catastrado nuevos
94	94	16-06-02-01911	San Miguel Tucurú	ALTA VERAPAZ	Dictamen Juridico y Proyecto de Declaración de Predio Catastrado nuevos
95	95	03-09-01-01078	Santa Lucia Milpas Altas	SACATEPÉQUEZ	Dictamen Juridico y Proyecto de Declaración de Predio Catastrado nuevos
96	96	16-06-02-00232	San Miguel Tucurú	ALTA VERAPAZ	Dictamen Juridico y Proyecto de Declaración de Predio Catastrado nuevos
97	97	16-06-02-00924	San Miguel Tucurú	ALTA VERAPAZ	Dictamen Juridico y Proyecto de Declaración de Predio Catastrado nuevos
98	98	17-13-10-00203	Las Cruces	PETÉN	Dictamen Juridico y Proyecto de Declaración de Predio Catastrado nuevos
<b>Dictamen Juridico y Proyecto de Declaración de Predio Catastrado, nuevos.</b>					<b>98</b>
99	1	15-06-03-00564	El Chol	BAJA VERAPAZ	Dictamen Juridico y Proyecto de Declaración de Predio Catastrado por actualización de la Información.
100	2	17-01-01-05543	Flores	PETÉN	Dictamen Juridico y Proyecto de Declaración de Predio Catastrado por actualización de la Información.
<b>Dictamen Juridico y Proyecto de Declaración de Predio Catastrado, por actualización</b>					<b>2</b>
<b>TOTAL</b>					<b>100</b>

No.	Correlativo	CCC	Municipio	Departamento	Actividad Reportada
-----	-------------	-----	-----------	--------------	---------------------

**Licda. Patricia Marybel Vallejos Torres**  
**Servicios Profesionales para el estudio de Expedientes**  
**Catastrales y emisión del Dictamen Jurídico**  
**Licenciada en Ciencias Jurídicas y Sociales,**  
**Abogada y Notaria**

Revisado, avalado y certificado para pago por:

**Lic. M.Sc. Juan Carlos López Taracena**  
**Gerente Jurídico a.i.**  
**Gerencia Jurídica del Proceso Catastral**

**REGISTRO DE INFORMACIÓN CATASTRAL DE GUATEMALA  
INFORME MENSUAL DE ACTIVIDADES**

<b>RENLÓN PRESUPUESTARIO 029 "OTRAS REMUNERACIONES DEL PERSONAL TEMPORAL"</b>	
<b>Nombre del Contratista:</b> Karla Yesenia Beteta Ortíz	<b>No. De Contrato:</b> RIC-R-029-0160-2026
<b>Nombre del Servicio:</b> Servicios Profesionales para la Emisión de Ficha de Investigación de Derechos Reales	<b>Gerencia:</b> Gerencia Jurídica del Proceso Catastral
<b>Proyecto:</b> Registro de Información Catastral de Guatemala (RIC)	<b>Informe correspondiente al mes de:</b> Abril 2026.

1. Seguimiento de actividades de la Investigación Registral, Recopilación, Digitalización, asociación de imágenes y, Análisis de Información Registral correspondiente a cada identificación (es) registral (es) que me fue asignada, ver Anexo.
2. Generé Consulta a distancia de fincas relacionadas a la identificación registral asignada, objeto de estudio y Análisis Jurídico de la información Registral.
3. Plantee dudas, respecto a información descriptiva y grafica objeto de análisis jurídico de la información registral.




FIRMA:

  
Karla Yesenia Beteta Ortiz

Licenciada en Ciencias Jurídicas y Sociales,  
Abogada y Notaria

Servicios profesionales para la Emisión de  
Ficha de Investigación de Derechos Reales

Vo.Bo.:

  
Lic. M.Sc. Juan Carlos López Taracena  
Gerente Jurídico a.i.  
Gerencia Jurídica del Proceso Catastral



ANEXO AL INFORME DE ACTIVIDADES				
Contrato No.:		RIC-R-029-0160-2026		
Nombre del Servicio:		SERVICIOS PROFESIONALES PARA LA EMISIÓN DE FICHA DE INVESTIGACIÓN DE DERECHOS REALES.		
Actividad:		La suscrita hace constar de la existencia de ciento un (101) Fichas de Investigación de Derechos Reales, elaboradas (Investigación, Recopilación, asociación de imágenes, digitalización y análisis de la Información Registral, finalizado).		
Nombre del Contratista:		Licda. Karla Yesenia Beteta Ortíz		
Anexo correspondiente al mes de :		Abril 2026		
No.	Identificación Registral	Municipio	Departamento	Actividad Reportada
1	1410-410-343E-9	Sayaxché	Petén	Ficha de Investigación de Derechos Reales, elaborada (Investigación, Recopilación, asociación de imágenes, digitalización y análisis de la Información Registral, finalizado)
2	1496-496-343E-9	Sayaxché	Petén	Ficha de Investigación de Derechos Reales, elaborada (Investigación, Recopilación, asociación de imágenes, digitalización y análisis de la Información Registral, finalizado)
3	1531-31-344E-9	Sayaxché	Petén	Ficha de Investigación de Derechos Reales, elaborada (Investigación, Recopilación, asociación de imágenes, digitalización y análisis de la Información Registral, finalizado)
4	1532-32-344E-9	Sayaxché	Petén	Ficha de Investigación de Derechos Reales, elaborada (Investigación, Recopilación, asociación de imágenes, digitalización y análisis de la Información Registral, finalizado)
5	1539-39-344E-9	Sayaxché	Petén	Ficha de Investigación de Derechos Reales, elaborada (Investigación, Recopilación, asociación de imágenes, digitalización y análisis de la Información Registral, finalizado)

No.	Identificación Registral	Municipio	Departamento	Actividad Reportada
6	1540-40-344E-9	Sayaxché	Petén	Ficha de Investigación de Derechos Reales, elaborada (Investigación, Recopilación, asociación de imágenes, digitalización y análisis de la Información Registral, finalizado)
7	1543-43-344E-9	Sayaxché	Petén	Ficha de Investigación de Derechos Reales, elaborada (Investigación, Recopilación, asociación de imágenes, digitalización y análisis de la Información Registral, finalizado)
8	1555-55-344E-9	Sayaxché	Petén	Ficha de Investigación de Derechos Reales, elaborada (Investigación, Recopilación, asociación de imágenes, digitalización y análisis de la Información Registral, finalizado)
9	156-156-341E-9	Sayaxché	Petén	Ficha de Investigación de Derechos Reales, elaborada (Investigación, Recopilación, asociación de imágenes, digitalización y análisis de la Información Registral, finalizado)
10	1560-60-344E-9	Sayaxché	Petén	Ficha de Investigación de Derechos Reales, elaborada (Investigación, Recopilación, asociación de imágenes, digitalización y análisis de la Información Registral, finalizado)
11	1566-66-344E-9	Sayaxché	Petén	Ficha de Investigación de Derechos Reales, elaborada (Investigación, Recopilación, asociación de imágenes, digitalización y análisis de la Información Registral, finalizado)
12	157-157-341E-9	Sayaxché	Petén	Ficha de Investigación de Derechos Reales, elaborada (Investigación, Recopilación, asociación de imágenes, digitalización y análisis de la Información Registral, finalizado)

No.	Identificación Registral	Municipio	Departamento	Actividad Reportada
13	157-157-361E-9	Sayaxché	Petén	Ficha de Investigación de Derechos Reales, elaborada (Investigación, Recopilación, asociación de imágenes, digitalización y análisis de la Información Registral, finalizado)
14	1591-91-344E-9	Sayaxché	Petén	Ficha de Investigación de Derechos Reales, elaborada (Investigación, Recopilación, asociación de imágenes, digitalización y análisis de la Información Registral, finalizado)
15	1617-117-344E-9	Sayaxché	Petén	Ficha de Investigación de Derechos Reales, elaborada (Investigación, Recopilación, asociación de imágenes, digitalización y análisis de la Información Registral, finalizado)
16	1619-119-344E-9	Sayaxché	Petén	Ficha de Investigación de Derechos Reales, elaborada (Investigación, Recopilación, asociación de imágenes, digitalización y análisis de la Información Registral, finalizado)
17	1620-120-344E-9	Sayaxché	Petén	Ficha de Investigación de Derechos Reales, elaborada (Investigación, Recopilación, asociación de imágenes, digitalización y análisis de la Información Registral, finalizado)
18	1688-188-344E-9	Sayaxché	Petén	Ficha de Investigación de Derechos Reales, elaborada (Investigación, Recopilación, asociación de imágenes, digitalización y análisis de la Información Registral, finalizado)
19	1699-199-324E-9	Sayaxché	Petén	Ficha de Investigación de Derechos Reales, elaborada (Investigación, Recopilación, asociación de imágenes, digitalización y análisis de la Información Registral, finalizado)

No.	Identificación Registral	Municipio	Departamento	Actividad Reportada
20	1716-216-344E-9	Sayaxché	Petén	Ficha de Investigación de Derechos Reales, elaborada (Investigación, Recopilación, asociación de imágenes, digitalización y análisis de la Información Registral, finalizado)
21	1718-218-344E-9	Sayaxché	Petén	Ficha de Investigación de Derechos Reales, elaborada (Investigación, Recopilación, asociación de imágenes, digitalización y análisis de la Información Registral, finalizado)
22	1720-220-344E-9	Sayaxché	Petén	Ficha de Investigación de Derechos Reales, elaborada (Investigación, Recopilación, asociación de imágenes, digitalización y análisis de la Información Registral, finalizado)
23	1721-221-344E-9	Sayaxché	Petén	Ficha de Investigación de Derechos Reales, elaborada (Investigación, Recopilación, asociación de imágenes, digitalización y análisis de la Información Registral, finalizado)
24	1851-351-344E-9	Sayaxché	Petén	Ficha de Investigación de Derechos Reales, elaborada (Investigación, Recopilación, asociación de imágenes, digitalización y análisis de la Información Registral, finalizado)
25	1864-364-344E-9	Sayaxché	Petén	Ficha de Investigación de Derechos Reales, elaborada (Investigación, Recopilación, asociación de imágenes, digitalización y análisis de la Información Registral, finalizado)
26	1883-383-344E-9	Sayaxché	Petén	Ficha de Investigación de Derechos Reales, elaborada (Investigación, Recopilación, asociación de imágenes, digitalización y análisis de la Información Registral, finalizado)

No.	Identificación Registral	Municipio	Departamento	Actividad Reportada
27	1919-419-344E-9	Sayaxché	Petén	Ficha de Investigación de Derechos Reales, elaborada (Investigación, Recopilación, asociación de imágenes, digitalización y análisis de la Información Registral, finalizado)
28	2245-245-345E-9	Sayaxché	Petén	Ficha de Investigación de Derechos Reales, elaborada (Investigación, Recopilación, asociación de imágenes, digitalización y análisis de la Información Registral, finalizado)
29	2434-434-345E-9	Sayaxché	Petén	Ficha de Investigación de Derechos Reales, elaborada (Investigación, Recopilación, asociación de imágenes, digitalización y análisis de la Información Registral, finalizado)
30	2724-224-326E-9	Sayaxché	Petén	Ficha de Investigación de Derechos Reales, elaborada (Investigación, Recopilación, asociación de imágenes, digitalización y análisis de la Información Registral, finalizado)
31	274-274-341E-9	Sayaxché	Petén	Ficha de Investigación de Derechos Reales, elaborada (Investigación, Recopilación, asociación de imágenes, digitalización y análisis de la Información Registral, finalizado)
32	2855-355-346E-9	Sayaxché	Petén	Ficha de Investigación de Derechos Reales, elaborada (Investigación, Recopilación, asociación de imágenes, digitalización y análisis de la Información Registral, finalizado)
33	2856-356-346E-9	Sayaxché	Petén	Ficha de Investigación de Derechos Reales, elaborada (Investigación, Recopilación, asociación de imágenes, digitalización y análisis de la Información Registral, finalizado)
34	2888-388-346E-9	Sayaxché	Petén	Ficha de Investigación de Derechos Reales, elaborada (Investigación, Recopilación, asociación de imágenes, digitalización y análisis de la Información Registral, finalizado)

No.	Identificación Registral	Municipio	Departamento	Actividad Reportada
35	295-295-341E-9	Sayaxché	Petén	Ficha de Investigación de Derechos Reales, elaborada (Investigación, Recopilación, asociación de imágenes, digitalización y análisis de la Información Registral, finalizado)
36	2969-469-346E-9	Sayaxché	Petén	Ficha de Investigación de Derechos Reales, elaborada (Investigación, Recopilación, asociación de imágenes, digitalización y análisis de la Información Registral, finalizado)
37	2970-470-346E-9	Sayaxché	Petén	Ficha de Investigación de Derechos Reales, elaborada (Investigación, Recopilación, asociación de imágenes, digitalización y análisis de la Información Registral, finalizado)
38	302-302-341E-9	Sayaxché	Petén	Ficha de Investigación de Derechos Reales, elaborada (Investigación, Recopilación, asociación de imágenes, digitalización y análisis de la Información Registral, finalizado)
39	310-310-341E-9	Sayaxché	Petén	Ficha de Investigación de Derechos Reales, elaborada (Investigación, Recopilación, asociación de imágenes, digitalización y análisis de la Información Registral, finalizado)
40	3143-143-347E-9	Sayaxché	Petén	Ficha de Investigación de Derechos Reales, elaborada (Investigación, Recopilación, asociación de imágenes, digitalización y análisis de la Información Registral, finalizado)
41	3145-145-347E-9	Sayaxché	Petén	Ficha de Investigación de Derechos Reales, elaborada (Investigación, Recopilación, asociación de imágenes, digitalización y análisis de la Información Registral, finalizado)
42	3148-148-347E-9	Sayaxché	Petén	Ficha de Investigación de Derechos Reales, elaborada (Investigación, Recopilación, asociación de imágenes, digitalización y análisis de la Información Registral, finalizado)

No.	Identificación Registral	Municipio	Departamento	Actividad Reportada
43	3149-149-347E-9	Sayaxché	Petén	Ficha de Investigación de Derechos Reales, elaborada (Investigación, Recopilación, asociación de imágenes, digitalización y análisis de la Información Registral, finalizado)
44	3909-409-348E-9	Sayaxché	Petén	Ficha de Investigación de Derechos Reales, elaborada (Investigación, Recopilación, asociación de imágenes, digitalización y análisis de la Información Registral, finalizado)
45	4601-101-90E-12	Livingston	Izabal	Ficha de Investigación de Derechos Reales, elaborada (Investigación, Recopilación, asociación de imágenes, digitalización y análisis de la Información Registral, finalizado)
46	4642-142-90E-12	Livingston	Izabal	Ficha de Investigación de Derechos Reales, elaborada (Investigación, Recopilación, asociación de imágenes, digitalización y análisis de la Información Registral, finalizado)
47	4678-178-90E-12	Livingston	Izabal	Ficha de Investigación de Derechos Reales, elaborada (Investigación, Recopilación, asociación de imágenes, digitalización y análisis de la Información Registral, finalizado)
48	4695-195-350E-9	Sayaxché	Petén	Ficha de Investigación de Derechos Reales, elaborada (Investigación, Recopilación, asociación de imágenes, digitalización y análisis de la Información Registral, finalizado)
49	4696-196-350E-9	Sayaxché	Petén	Ficha de Investigación de Derechos Reales, elaborada (Investigación, Recopilación, asociación de imágenes, digitalización y análisis de la Información Registral, finalizado)

No.	Identificación Registral	Municipio	Departamento	Actividad Reportada
50	4770-270-90E-12	Livingston	Izabal	Ficha de Investigación de Derechos Reales, elaborada (Investigación, Recopilación, asociación de imágenes, digitalización y análisis de la Información Registral, finalizado)
51	4777-277-90E-12	Livingston	Izabal	Ficha de Investigación de Derechos Reales, elaborada (Investigación, Recopilación, asociación de imágenes, digitalización y análisis de la Información Registral, finalizado)
52	4792-292-90E-12	Livingston	Izabal	Ficha de Investigación de Derechos Reales, elaborada (Investigación, Recopilación, asociación de imágenes, digitalización y análisis de la Información Registral, finalizado)
53	4798-298-90E-12	Livingston	Izabal	Ficha de Investigación de Derechos Reales, elaborada (Investigación, Recopilación, asociación de imágenes, digitalización y análisis de la Información Registral, finalizado)
54	4808-308-90E-12	Livingston	Izabal	Ficha de Investigación de Derechos Reales, elaborada (Investigación, Recopilación, asociación de imágenes, digitalización y análisis de la Información Registral, finalizado)
55	4839-339-90E-12	Livingston	Izabal	Ficha de Investigación de Derechos Reales, elaborada (Investigación, Recopilación, asociación de imágenes, digitalización y análisis de la Información Registral, finalizado)
56	4849-349-90E-12	Livingston	Izabal	Ficha de Investigación de Derechos Reales, elaborada (Investigación, Recopilación, asociación de imágenes, digitalización y análisis de la Información Registral, finalizado)

No.	Identificación Registral	Municipio	Departamento	Actividad Reportada
57	4851-351-90E-12	Livingston	Izabal	Ficha de Investigación de Derechos Reales, elaborada (Investigación, Recopilación, asociación de imágenes, digitalización y análisis de la Información Registral, finalizado)
58	4859-359-90E-12	Livingston	Izabal	Ficha de Investigación de Derechos Reales, elaborada (Investigación, Recopilación, asociación de imágenes, digitalización y análisis de la Información Registral, finalizado)
59	4916-416-90E-12	Livingston	Izabal	Ficha de Investigación de Derechos Reales, elaborada (Investigación, Recopilación, asociación de imágenes, digitalización y análisis de la Información Registral, finalizado)
60	4929-429-90E-12	Livingston	Izabal	Ficha de Investigación de Derechos Reales, elaborada (Investigación, Recopilación, asociación de imágenes, digitalización y análisis de la Información Registral, finalizado)
61	4933-433-90E-12	Livingston	Izabal	Ficha de Investigación de Derechos Reales, elaborada (Investigación, Recopilación, asociación de imágenes, digitalización y análisis de la Información Registral, finalizado)
62	4942-442-90E-12	Livingston	Izabal	Ficha de Investigación de Derechos Reales, elaborada (Investigación, Recopilación, asociación de imágenes, digitalización y análisis de la Información Registral, finalizado)
63	4947-447-90E-12	Livingston	Izabal	Ficha de Investigación de Derechos Reales, elaborada (Investigación, Recopilación, asociación de imágenes, digitalización y análisis de la Información Registral, finalizado)

No.	Identificación Registral	Municipio	Departamento	Actividad Reportada
64	4951-451-90E-12	Livingston	Izabal	Ficha de Investigación de Derechos Reales, elaborada (Investigación, Recopilación, asociación de imágenes, digitalización y análisis de la Información Registral, finalizado)
65	4953-453-90E-12	Livingston	Izabal	Ficha de Investigación de Derechos Reales, elaborada (Investigación, Recopilación, asociación de imágenes, digitalización y análisis de la Información Registral, finalizado)
66	4954-454-90E-12	Livingston	Izabal	Ficha de Investigación de Derechos Reales, elaborada (Investigación, Recopilación, asociación de imágenes, digitalización y análisis de la Información Registral, finalizado)
67	4968-468-90E-12	Livingston	Izabal	Ficha de Investigación de Derechos Reales, elaborada (Investigación, Recopilación, asociación de imágenes, digitalización y análisis de la Información Registral, finalizado)
68	5016-16-91E-12	Livingston	Izabal	Ficha de Investigación de Derechos Reales, elaborada (Investigación, Recopilación, asociación de imágenes, digitalización y análisis de la Información Registral, finalizado)
69	6225-225-353E-9	Poptún	Petén	Ficha de Investigación de Derechos Reales, elaborada (Investigación, Recopilación, asociación de imágenes, digitalización y análisis de la Información Registral, finalizado)
70	6269-269-353E-9	Poptún	Petén	Ficha de Investigación de Derechos Reales, elaborada (Investigación, Recopilación, asociación de imágenes, digitalización y análisis de la Información Registral, finalizado)

No.	Identificación Registral	Municipio	Departamento	Actividad Reportada
71	627-127-342E-9	Poptún	Petén	Ficha de Investigación de Derechos Reales, elaborada (Investigación, Recopilación, asociación de imágenes, digitalización y análisis de la Información Registral, finalizado)
72	6271-271-353E-9	Poptún	Petén	Ficha de Investigación de Derechos Reales, elaborada (Investigación, Recopilación, asociación de imágenes, digitalización y análisis de la Información Registral, finalizado)
73	6272-272-353E-9	Poptún	Petén	Ficha de Investigación de Derechos Reales, elaborada (Investigación, Recopilación, asociación de imágenes, digitalización y análisis de la Información Registral, finalizado)
74	6273-273-353E-9	Poptún	Petén	Ficha de Investigación de Derechos Reales, elaborada (Investigación, Recopilación, asociación de imágenes, digitalización y análisis de la Información Registral, finalizado)
75	6293-293-353E-9	Poptún	Petén	Ficha de Investigación de Derechos Reales, elaborada (Investigación, Recopilación, asociación de imágenes, digitalización y análisis de la Información Registral, finalizado)
76	6378-378-353E-9	Poptún	Petén	Ficha de Investigación de Derechos Reales, elaborada (Investigación, Recopilación, asociación de imágenes, digitalización y análisis de la Información Registral, finalizado)
77	6400-400-353E-9	Poptún	Petén	Ficha de Investigación de Derechos Reales, elaborada (Investigación, Recopilación, asociación de imágenes, digitalización y análisis de la Información Registral, finalizado)
78	6408-408-353E-9	Poptún	Petén	Ficha de Investigación de Derechos Reales, elaborada (Investigación, Recopilación, asociación de imágenes, digitalización y análisis de la Información Registral, finalizado)

No.	Identificación Registral	Municipio	Departamento	Actividad Reportada
79	6480-480-353E-9	Poptún	Petén	Ficha de Investigación de Derechos Reales, elaborada (Investigación, Recopilación, asociación de imágenes, digitalización y análisis de la Información Registral, finalizado)
80	6509-9-354E-9	Poptún	Petén	Ficha de Investigación de Derechos Reales, elaborada (Investigación, Recopilación, asociación de imágenes, digitalización y análisis de la Información Registral, finalizado)
81	6528-28-354E-9	Poptún	Petén	Ficha de Investigación de Derechos Reales, elaborada (Investigación, Recopilación, asociación de imágenes, digitalización y análisis de la Información Registral, finalizado)
82	6544-44-354E-9	Poptún	Petén	Ficha de Investigación de Derechos Reales, elaborada (Investigación, Recopilación, asociación de imágenes, digitalización y análisis de la Información Registral, finalizado)
83	6590-90-354E-9	Poptún	Petén	Ficha de Investigación de Derechos Reales, elaborada (Investigación, Recopilación, asociación de imágenes, digitalización y análisis de la Información Registral, finalizado)
84	6627-127-354E-9	Poptún	Petén	Ficha de Investigación de Derechos Reales, elaborada (Investigación, Recopilación, asociación de imágenes, digitalización y análisis de la Información Registral, finalizado)
85	6628-128-354E-9	Poptún	Petén	Ficha de Investigación de Derechos Reales, elaborada (Investigación, Recopilación, asociación de imágenes, digitalización y análisis de la Información Registral, finalizado)
86	6630-130-354E-9	Poptún	Petén	Ficha de Investigación de Derechos Reales, elaborada (Investigación, Recopilación, asociación de imágenes, digitalización y análisis de la Información Registral, finalizado)

No.	Identificación Registral	Municipio	Departamento	Actividad Reportada
87	6642-142-354E-9	Poptún	Petén	Ficha de Investigación de Derechos Reales, elaborada (Investigación, Recopilación, asociación de imágenes, digitalización y análisis de la Información Registral, finalizado)
88	6708-208-354E-9	Poptún	Petén	Ficha de Investigación de Derechos Reales, elaborada (Investigación, Recopilación, asociación de imágenes, digitalización y análisis de la Información Registral, finalizado)
89	6780-280-354E-9	Poptún	Petén	Ficha de Investigación de Derechos Reales, elaborada (Investigación, Recopilación, asociación de imágenes, digitalización y análisis de la Información Registral, finalizado)
90	8858-358-338E-9	Poptún	Petén	Ficha de Investigación de Derechos Reales, elaborada (Investigación, Recopilación, asociación de imágenes, digitalización y análisis de la Información Registral, finalizado)
91	8901-401-338E-9	Poptún	Petén	Ficha de Investigación de Derechos Reales, elaborada (Investigación, Recopilación, asociación de imágenes, digitalización y análisis de la Información Registral, finalizado)
92	8994-494-338E-9	Poptún	Petén	Ficha de Investigación de Derechos Reales, elaborada (Investigación, Recopilación, asociación de imágenes, digitalización y análisis de la Información Registral, finalizado)
93	9668-168-360E-9	Poptún	Petén	Ficha de Investigación de Derechos Reales, elaborada (Investigación, Recopilación, asociación de imágenes, digitalización y análisis de la Información Registral, finalizado)
94	9669-169-360E-9	Poptún	Petén	Ficha de Investigación de Derechos Reales, elaborada (Investigación, Recopilación, asociación de imágenes, digitalización y análisis de la Información Registral, finalizado)

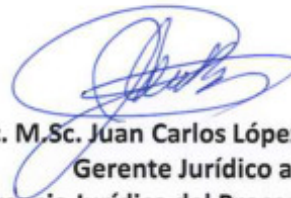
No.	Identificación Registral	Municipio	Departamento	Actividad Reportada
95	9675-175-360E-9	Poptún	Petén	Ficha de Investigación de Derechos Reales, elaborada (Investigación, Recopilación, asociación de imágenes, digitalización y análisis de la Información Registral, finalizado)
96	9677-177-360E-9	Poptún	Petén	Ficha de Investigación de Derechos Reales, elaborada (Investigación, Recopilación, asociación de imágenes, digitalización y análisis de la Información Registral, finalizado)
97	9681-181-360E-9	Poptún	Petén	Ficha de Investigación de Derechos Reales, elaborada (Investigación, Recopilación, asociación de imágenes, digitalización y análisis de la Información Registral, finalizado)
98	9682-182-360E-9	Poptún	Petén	Ficha de Investigación de Derechos Reales, elaborada (Investigación, Recopilación, asociación de imágenes, digitalización y análisis de la Información Registral, finalizado)
99	9686-186-360E-9	Poptún	Petén	Ficha de Investigación de Derechos Reales, elaborada (Investigación, Recopilación, asociación de imágenes, digitalización y análisis de la Información Registral, finalizado)
100	9703-203-360E-9	Poptún	Petén	Ficha de Investigación de Derechos Reales, elaborada (Investigación, Recopilación, asociación de imágenes, digitalización y análisis de la Información Registral, finalizado)
101	2276-276-345E-9	Sayaxché	Petén	Ficha de Investigación de Derechos Reales, elaborada (Investigación, Recopilación, asociación de imágenes, digitalización y análisis de la Información Registral, finalizado)
Ficha de Investigación de Derechos Reales, elaborada (Investigación, Recopilación, asociación de imágenes, digitalización y análisis de la Información Registral, finalizado)				<b>101</b>
<b>TOTAL</b>				<b>101</b>

No.	Identificación Registral	Municipio	Departamento	Actividad Reportada
-----	--------------------------	-----------	--------------	---------------------



Licda. Karla Yesenia Beteta Ortiz  
Licenciada en Ciencias Jurídicas y Sociales, Abogada y Notaria  
Servicios Profesionales para la emisión de Ficha de Investigación de Derechos Reales

Revisado, avalado y certificado para pago por:




Lic. M.Sc. Juan Carlos López Taracena  
Gerente Jurídico a.i.  
Gerencia Jurídica del Proceso Catastral

**REGISTRO DE INFORMACIÓN CATASTRAL DE GUATEMALA  
INFORME MENSUAL DE ACTIVIDADES**

<b>RENLÓN PRESUPUESTARIO 029 "OTRAS REMUNERACIONES DEL PERSONAL TEMPORAL"</b>	
<b>Nombre del Contratista:</b> ROGELBER ALEXANDER RIOS GODOY	<b>No. De Contrato:</b> RIC-R-029-0161-2026
<b>Nombre del Servicio:</b> SERVICIOS PROFESIONALES PARA LA EMISIÓN DE DICTAMENES JURÍDICOS	<b>Gerencia:</b> Gerencia Jurídica del Proceso Catastral
<b>Proyecto:</b> Registro de Información Catastral de Guatemala (RIC)	<b>Informe correspondiente al mes de:</b> Abril 2026.

1. Estudié expedientes catastrales, y como resultado emití Dictámenes Jurídicos Proyecto de Declaración de Predio Catastrado de cada expediente Catastral que me fue asignado, ver Anexo.
2. Generé Consulta a distancia de fincas relacionadas con los predios, objeto de Análisis Jurídico y estudios de copropiedad.
3. Plantee dudas, respecto a información descriptiva y grafica objeto de análisis jurídico dentro de los expedientes catastrales.

FIRMA: \_\_\_\_\_


  
Lic. Rogelber Alexander Rios Godoy

Licenciado en Ciencias Jurídicas y Sociales, Abogado y Notario  
Servicios profesionales para la emisión de dictámenes jurídicos

Vo. Bo.: \_\_\_\_\_

  
Licda. María del Carmen Martínez Marroquín

Analista Profesional de  
Control de Calidad del Análisis Jurídico



ANEXO AL INFORME DE ACTIVIDADES					
<b>Contrato No.:</b>		<b>RIC-R-029-0161-2026</b>			
<b>Nombre del Servicio:</b>		<b>SERVICIOS PROFESIONALES PARA LA EMISIÓN DE DICTÁMENES JURÍDICOS</b>			
<b>Actividad:</b>		El suscrito hace constar previa revisión y constatación de la existencia de: ciento veintidós (122) expedientes catastrales, a los cuales realicé: ciento dieciocho (118) dictámenes jurídicos y proyectos de declaración de predio catastrado; y, cuatro (4) dictámenes jurídicos y proyectos de declaración de predio catastrado por actualización de la información.			
<b>Nombre del Contratista:</b>		<b>Lic. Rogelber Alexander Rios Godoy</b>			
<b>Anexo correspondiente al mes de:</b>		<b>Abril 2026</b>			
No.	Correlativo	CCC	Municipio	Departamento	Actividad Reportada
1	1	17-13-10-00229	Las Cruces	PETÉN	Dictamen Juridico y Proyecto de Declaración de Predio Catastrado
2	2	17-13-10-00285	Las Cruces	PETÉN	Dictamen Juridico y Proyecto de Declaración de Predio Catastrado
3	3	17-13-11-04479	Las Cruces	PETÉN	Dictamen Juridico y Proyecto de Declaración de Predio Catastrado
4	4	17-13-11-04717	Las Cruces	PETÉN	Dictamen Juridico y Proyecto de Declaración de Predio Catastrado
5	5	17-13-11-04784	Las Cruces	PETÉN	Dictamen Juridico y Proyecto de Declaración de Predio Catastrado
6	6	17-13-11-04785	Las Cruces	PETÉN	Dictamen Juridico y Proyecto de Declaración de Predio Catastrado
7	7	17-13-29-01160	Las Cruces	PETÉN	Dictamen Juridico y Proyecto de Declaración de Predio Catastrado
8	8	18-04-07-07615	Morales	IZABAL	Dictamen Juridico y Proyecto de Declaración de Predio Catastrado
9	9	18-04-07-07810	Morales	IZABAL	Dictamen Juridico y Proyecto de Declaración de Predio Catastrado
10	10	18-04-07-07846	Morales	IZABAL	Dictamen Juridico y Proyecto de Declaración de Predio Catastrado

No.	Correlativo	CCC	Municipio	Departamento	Actividad Reportada
11	11	18-04-07-07848	Morales	IZABAL	Dictamen Juridico y Proyecto de Declaración de Predio Catastrado
12	12	18-04-07-07852	Morales	IZABAL	Dictamen Juridico y Proyecto de Declaración de Predio Catastrado
13	13	18-04-07-07877	Morales	IZABAL	Dictamen Juridico y Proyecto de Declaración de Predio Catastrado
14	14	18-04-07-08585	Morales	IZABAL	Dictamen Juridico y Proyecto de Declaración de Predio Catastrado
15	15	15-06-03-09638	El Chol	BAJA VERAPAZ	Dictamen Juridico y Proyecto de Declaración de Predio Catastrado
16	16	15-06-03-09684	El Chol	BAJA VERAPAZ	Dictamen Juridico y Proyecto de Declaración de Predio Catastrado
17	17	15-06-03-09685	El Chol	BAJA VERAPAZ	Dictamen Juridico y Proyecto de Declaración de Predio Catastrado
18	18	15-06-03-09686	El Chol	BAJA VERAPAZ	Dictamen Juridico y Proyecto de Declaración de Predio Catastrado
19	19	16-06-03-03383	San Miguel Tucurú	ALTA VERAPAZ	Dictamen Juridico y Proyecto de Declaración de Predio Catastrado
20	20	16-06-03-03386	San Miguel Tucurú	ALTA VERAPAZ	Dictamen Juridico y Proyecto de Declaración de Predio Catastrado
21	21	16-06-04-00737	San Miguel Tucurú	ALTA VERAPAZ	Dictamen Juridico y Proyecto de Declaración de Predio Catastrado
22	22	16-06-04-05782	San Miguel Tucurú	ALTA VERAPAZ	Dictamen Juridico y Proyecto de Declaración de Predio Catastrado
23	23	17-13-29-00319	Las Cruces	PETÉN	Dictamen Juridico y Proyecto de Declaración de Predio Catastrado
24	24	16-06-04-05801	San Miguel Tucurú	ALTA VERAPAZ	Dictamen Juridico y Proyecto de Declaración de Predio Catastrado
25	25	20-11-08-00124	Ipala	CHIQUMULA	Dictamen Juridico y Proyecto de Declaración de Predio Catastrado

No.	Correlativo	CCC	Municipio	Departamento	Actividad Reportada
26	26	16-06-04-05802	San Miguel Tucurú	ALTA VERAPAZ	Dictamen Juridico y Proyecto de Declaración de Predio Catastrado
27	27	16-06-04-05803	San Miguel Tucurú	ALTA VERAPAZ	Dictamen Juridico y Proyecto de Declaración de Predio Catastrado
28	28	18-04-07-07337	Morales	IZABAL	Dictamen Juridico y Proyecto de Declaración de Predio Catastrado
29	29	20-11-08-00125	Ipala	CHIQUIMULA	Dictamen Juridico y Proyecto de Declaración de Predio Catastrado
30	30	18-04-07-07614	Morales	IZABAL	Dictamen Juridico y Proyecto de Declaración de Predio Catastrado
31	31	16-06-02-03521	San Miguel Tucurú	ALTA VERAPAZ	Dictamen Juridico y Proyecto de Declaración de Predio Catastrado
32	32	17-13-10-00315	Las Cruces	PETÉN	Dictamen Juridico y Proyecto de Declaración de Predio Catastrado
33	33	17-13-10-00325	Las Cruces	PETÉN	Dictamen Juridico y Proyecto de Declaración de Predio Catastrado
34	34	17-13-10-00329	Las Cruces	PETÉN	Dictamen Juridico y Proyecto de Declaración de Predio Catastrado
35	35	17-13-10-00330	Las Cruces	PETÉN	Dictamen Juridico y Proyecto de Declaración de Predio Catastrado
36	36	17-13-10-00332	Las Cruces	PETÉN	Dictamen Juridico y Proyecto de Declaración de Predio Catastrado
37	37	17-13-10-00355	Las Cruces	PETÉN	Dictamen Juridico y Proyecto de Declaración de Predio Catastrado
38	38	18-04-07-07609	Morales	IZABAL	Dictamen Juridico y Proyecto de Declaración de Predio Catastrado
39	39	16-06-02-03538	San Miguel Tucurú	ALTA VERAPAZ	Dictamen Juridico y Proyecto de Declaración de Predio Catastrado
40	40	16-06-02-03541	San Miguel Tucurú	ALTA VERAPAZ	Dictamen Juridico y Proyecto de Declaración de Predio Catastrado
41	41	16-06-02-03542	San Miguel Tucurú	ALTA VERAPAZ	Dictamen Juridico y Proyecto de Declaración de Predio Catastrado

No.	Correlativo	CCC	Municipio	Departamento	Actividad Reportada
42	42	16-06-02-03544	San Miguel Tucurú	ALTA VERAPAZ	Dictamen Juridico y Proyecto de Declaración de Predio Catastrado
43	43	16-06-02-03545	San Miguel Tucurú	ALTA VERAPAZ	Dictamen Juridico y Proyecto de Declaración de Predio Catastrado
44	44	16-06-02-03569	San Miguel Tucurú	ALTA VERAPAZ	Dictamen Juridico y Proyecto de Declaración de Predio Catastrado
45	45	16-06-02-03570	San Miguel Tucurú	ALTA VERAPAZ	Dictamen Juridico y Proyecto de Declaración de Predio Catastrado
46	46	18-04-07-07741	Morales	IZABAL	Dictamen Juridico y Proyecto de Declaración de Predio Catastrado
47	47	16-06-02-03539	San Miguel Tucurú	ALTA VERAPAZ	Dictamen Juridico y Proyecto de Declaración de Predio Catastrado
48	48	16-06-02-03543	San Miguel Tucurú	ALTA VERAPAZ	Dictamen Juridico y Proyecto de Declaración de Predio Catastrado
49	49	16-06-02-03508	San Miguel Tucurú	ALTA VERAPAZ	Dictamen Juridico y Proyecto de Declaración de Predio Catastrado
50	50	16-06-02-03546	San Miguel Tucurú	ALTA VERAPAZ	Dictamen Juridico y Proyecto de Declaración de Predio Catastrado
51	51	16-06-02-03510	San Miguel Tucurú	ALTA VERAPAZ	Dictamen Juridico y Proyecto de Declaración de Predio Catastrado
52	52	16-06-02-03512	San Miguel Tucurú	ALTA VERAPAZ	Dictamen Juridico y Proyecto de Declaración de Predio Catastrado
53	53	16-06-02-03514	San Miguel Tucurú	ALTA VERAPAZ	Dictamen Juridico y Proyecto de Declaración de Predio Catastrado
54	54	16-06-02-03515	San Miguel Tucurú	ALTA VERAPAZ	Dictamen Juridico y Proyecto de Declaración de Predio Catastrado
55	55	16-06-02-03516	San Miguel Tucurú	ALTA VERAPAZ	Dictamen Juridico y Proyecto de Declaración de Predio Catastrado
56	56	16-06-02-03517	San Miguel Tucurú	ALTA VERAPAZ	Dictamen Juridico y Proyecto de Declaración de Predio Catastrado

No.	Correlativo	CCC	Municipio	Departamento	Actividad Reportada
57	57	16-06-02-03519	San Miguel Tucurú	ALTA VERAPAZ	Dictamen Juridico y Proyecto de Declaración de Predio Catastrado
58	58	16-06-02-03520	San Miguel Tucurú	ALTA VERAPAZ	Dictamen Juridico y Proyecto de Declaración de Predio Catastrado
59	59	16-06-02-03509	San Miguel Tucurú	ALTA VERAPAZ	Dictamen Juridico y Proyecto de Declaración de Predio Catastrado
60	60	16-06-04-02326	San Miguel Tucurú	ALTA VERAPAZ	Dictamen Juridico y Proyecto de Declaración de Predio Catastrado
61	61	20-11-08-00186	Ipala	CHIQUIMULA	Dictamen Juridico y Proyecto de Declaración de Predio Catastrado
62	62	20-11-08-00185	Ipala	CHIQUIMULA	Dictamen Juridico y Proyecto de Declaración de Predio Catastrado
63	63	16-06-04-02324	San Miguel Tucurú	ALTA VERAPAZ	Dictamen Juridico y Proyecto de Declaración de Predio Catastrado
64	64	16-06-04-02328	San Miguel Tucurú	ALTA VERAPAZ	Dictamen Juridico y Proyecto de Declaración de Predio Catastrado
65	65	16-06-04-05336	San Miguel Tucurú	ALTA VERAPAZ	Dictamen Juridico y Proyecto de Declaración de Predio Catastrado
66	66	16-06-02-03597	San Miguel Tucurú	ALTA VERAPAZ	Dictamen Juridico y Proyecto de Declaración de Predio Catastrado
67	67	03-09-02-04861	Santa Lucia Milpas Altas	SACATEPÉQUEZ	Dictamen Juridico y Proyecto de Declaración de Predio Catastrado
68	68	03-09-02-05494	Santa Lucia Milpas Altas	SACATEPÉQUEZ	Dictamen Juridico y Proyecto de Declaración de Predio Catastrado
69	69	03-09-02-05496	Santa Lucia Milpas	SACATEPÉQUEZ	Dictamen Juridico y Proyecto de Declaración de Predio Catastrado
70	70	16-06-02-03547	San Miguel Tucurú	ALTA VERAPAZ	Dictamen Juridico y Proyecto de Declaración de Predio Catastrado
71	71	16-06-02-03548	San Miguel Tucurú	ALTA VERAPAZ	Dictamen Juridico y Proyecto de Declaración de Predio Catastrado
72	72	16-06-02-03549	San Miguel Tucurú	ALTA VERAPAZ	Dictamen Juridico y Proyecto de Declaración de Predio Catastrado
73	73	16-06-02-03587	San Miguel Tucurú	ALTA VERAPAZ	Dictamen Juridico y Proyecto de Declaración de Predio Catastrado
74	74	16-06-02-03550	San Miguel Tucurú	ALTA VERAPAZ	Dictamen Juridico y Proyecto de Declaración de Predio Catastrado

No.	Correlativo	CCC	Municipio	Departamento	Actividad Reportada
75	75	16-06-02-03551	San Miguel Tucurú	ALTA VERAPAZ	Dictamen Juridico y Proyecto de Declaración de Predio Catastrado
76	76	16-06-02-03553	San Miguel Tucurú	ALTA VERAPAZ	Dictamen Juridico y Proyecto de Declaración de Predio Catastrado
77	77	16-06-02-03554	San Miguel Tucurú	ALTA VERAPAZ	Dictamen Juridico y Proyecto de Declaración de Predio Catastrado
78	78	16-06-02-03555	San Miguel Tucurú	ALTA VERAPAZ	Dictamen Juridico y Proyecto de Declaración de Predio Catastrado
79	79	16-06-02-03568	San Miguel Tucurú	ALTA VERAPAZ	Dictamen Juridico y Proyecto de Declaración de Predio Catastrado
80	80	16-06-02-03578	San Miguel Tucurú	ALTA VERAPAZ	Dictamen Juridico y Proyecto de Declaración de Predio Catastrado
81	81	16-06-02-03579	San Miguel Tucurú	ALTA VERAPAZ	Dictamen Juridico y Proyecto de Declaración de Predio Catastrado
82	82	16-06-02-03598	San Miguel Tucurú	ALTA VERAPAZ	Dictamen Juridico y Proyecto de Declaración de Predio Catastrado
83	83	16-06-02-03599	San Miguel Tucurú	ALTA VERAPAZ	Dictamen Juridico y Proyecto de Declaración de Predio Catastrado
84	84	16-06-02-03600	San Miguel Tucurú	ALTA VERAPAZ	Dictamen Juridico y Proyecto de Declaración de Predio Catastrado
85	85	03-09-02-04474	Santa Lucia Milpas Altas	SACATEPÉQUEZ	Dictamen Juridico y Proyecto de Declaración de Predio Catastrado
86	86	16-06-02-03552	San Miguel Tucurú	ALTA VERAPAZ	Dictamen Juridico y Proyecto de Declaración de Predio Catastrado
87	87	16-06-04-05354	San Miguel Tucurú	ALTA VERAPAZ	Dictamen Juridico y Proyecto de Declaración de Predio Catastrado
88	88	16-06-04-05355	San Miguel Tucurú	ALTA VERAPAZ	Dictamen Juridico y Proyecto de Declaración de Predio Catastrado
89	89	16-06-04-05747	San Miguel Tucurú	ALTA VERAPAZ	Dictamen Juridico y Proyecto de Declaración de Predio Catastrado
90	90	16-06-04-05748	San Miguel Tucurú	ALTA VERAPAZ	Dictamen Juridico y Proyecto de Declaración de Predio Catastrado
91	91	18-04-07-04359	Morales	IZABAL	Dictamen Juridico y Proyecto de Declaración de Predio Catastrado

No.	Correlativo	CCC	Municipio	Departamento	Actividad Reportada
92	92	16-06-02-03601	San Miguel Tucurú	ALTA VERAPAZ	Dictamen Juridico y Proyecto de Declaración de Predio Catastrado
93	93	16-06-02-03605	San Miguel Tucurú	ALTA VERAPAZ	Dictamen Juridico y Proyecto de Declaración de Predio Catastrado
94	94	18-04-07-05373	Morales	IZABAL	Dictamen Juridico y Proyecto de Declaración de Predio Catastrado
95	95	18-04-07-05372	Morales	IZABAL	Dictamen Juridico y Proyecto de Declaración de Predio Catastrado
96	96	18-04-07-00360	Morales	IZABAL	Dictamen Juridico y Proyecto de Declaración de Predio Catastrado
97	97	18-04-07-02612	Morales	IZABAL	Dictamen Juridico y Proyecto de Declaración de Predio Catastrado
98	98	18-04-07-05907	Morales	IZABAL	Dictamen Juridico y Proyecto de Declaración de Predio Catastrado
99	99	18-04-07-05941	Morales	IZABAL	Dictamen Juridico y Proyecto de Declaración de Predio Catastrado
100	100	18-04-07-05949	Morales	IZABAL	Dictamen Juridico y Proyecto de Declaración de Predio Catastrado
101	101	18-04-07-06148	Morales	IZABAL	Dictamen Juridico y Proyecto de Declaración de Predio Catastrado
102	102	18-04-07-06273	Morales	IZABAL	Dictamen Juridico y Proyecto de Declaración de Predio Catastrado
103	103	18-04-07-07550	Morales	IZABAL	Dictamen Juridico y Proyecto de Declaración de Predio Catastrado
104	104	18-04-07-02448	Morales	IZABAL	Dictamen Juridico y Proyecto de Declaración de Predio Catastrado
105	105	18-04-07-02434	Morales	IZABAL	Dictamen Juridico y Proyecto de Declaración de Predio Catastrado

No.	Correlativo	CCC	Municipio	Departamento	Actividad Reportada
106	106	18-04-07-05408	Morales	IZABAL	Dictamen Juridico y Proyecto de Declaración de Predio Catastrado
107	107	18-04-07-06255	Morales	IZABAL	Dictamen Juridico y Proyecto de Declaración de Predio Catastrado
108	108	16-06-02-03606	San Miguel Tucurú	ALTA VERAPAZ	Dictamen Juridico y Proyecto de Declaración de Predio Catastrado
109	109	16-06-02-03607	San Miguel Tucurú	ALTA VERAPAZ	Dictamen Juridico y Proyecto de Declaración de Predio Catastrado
110	110	16-06-04-05338	San Miguel Tucurú	ALTA VERAPAZ	Dictamen Juridico y Proyecto de Declaración de Predio Catastrado
111	111	16-06-03-02344	San Miguel Tucurú	ALTA VERAPAZ	Dictamen Juridico y Proyecto de Declaración de Predio Catastrado
112	112	16-06-04-05352	San Miguel Tucurú	ALTA VERAPAZ	Dictamen Juridico y Proyecto de Declaración de Predio Catastrado
113	113	17-13-11-04901	Las Cruces	PETÉN	Dictamen Juridico y Proyecto de Declaración de Predio Catastrado
114	114	16-06-04-05804	San Miguel Tucurú	ALTA VERAPAZ	Dictamen Juridico y Proyecto de Declaración de Predio Catastrado
115	115	17-13-19-02273	Las Cruces	PETÉN	Dictamen Juridico y Proyecto de Declaración de Predio Catastrado
116	116	18-04-07-05357	Morales	IZABAL	Dictamen Juridico y Proyecto de Declaración de Predio Catastrado
117	117	18-04-07-05375	Morales	IZABAL	Dictamen Juridico y Proyecto de Declaración de Predio Catastrado
118	118	17-05-06-00620	La Libertad	PETÉN	Dictamen Juridico y Proyecto de Declaración de Predio Catastrado
Dictamen Juridico y Proyecto de Declaración de Predio Catastrado.					118
119	1	16-06-04-00269	San Miguel Tucurú	ALTA VERAPAZ	Dictamen Juridico y Proyecto de Declaración de Predio Catastrado por Actualizacion
120	2	16-06-04-04530	San Miguel Tucurú	ALTA VERAPAZ	Dictamen Juridico y Proyecto de Declaración de Predio Catastrado por Actualizacion
121	3	16-06-04-04486	San Miguel Tucurú	ALTA VERAPAZ	Dictamen Juridico y Proyecto de Declaración de Predio Catastrado por Actualizacion
122	4	16-06-04-05342	San Miguel Tucurú	ALTA VERAPAZ	Dictamen Juridico y Proyecto de Declaración de Predio Catastrado por Actualizacion
Dictamen Juridico y Proyecto de Declaratoria de Predio Catastrado Por Actualización					4
TOTAL					122

No.	Correlativo	CCC	Municipio	Departamento	Actividad Reportada
-----	-------------	-----	-----------	--------------	---------------------



**Lic. Rogelber Alexander Ríos Godoy**  
Licenciado en Ciencias Jurídicas y Sociales, Abogado y Notario  
Servicios Profesionales para la emisión de dictámenes jurídicos

Revisado, avalado y certificado para pago por:




**Licda. María del Carmen Martínez Marroquín**  
Analista Profesional de  
Control de Calidad del Análisis Jurídico

**REGISTRO DE INFORMACIÓN CATASTRAL DE GUATEMALA**  
**INFORME MENSUAL DE ACTIVIDADES**

REGLÓN PRESUPUESTARIO 029	
"OTRAS REMUNERACIONES DEL PERSONAL TEMPORAL"	
Nombre del Contratista:  HEIDI TAMARA DE LEÓN MUÑOZ	No. De Contrato:  RIC-R-029-0162-2026.
Nombre del Servicio:  Servicios Profesionales de Seguimiento de Procesos, Sistema Registro-Catastro en Registro Público	Dirección Municipal, Gerencia, Coordinación o Unidad:  Coordinación del Registro Público.
Proyecto:  Registro de Información Catastral de Guatemala.	Informe correspondiente al mes de:  Abril 2026.

**ACTIVIDADES REALIZADAS**

1. Se brindó asesoría legal al personal de Coordinación del Registro Público sobre los procesos del Sistema Registro-Catastro;
2. Se solicitaron al Registro de la Propiedad la inscripción de predios que son prioridad, derivado de la solicitud y entrega de productos catastrales, anexo 1;
3. Cualquier otra actividad que le sea asignada por las autoridades del RIC: Se operó el bloqueo de predios por resolución judicial, anexo 2. Se solicitó al RGP inscripción de titulaciones especiales, anexo 3.

FIRMA: 

HEIDI TAMARA DE LEÓN MUÑOZ

Abogada y Notaria

Servicios Profesionales de Seguimiento de Procesos  
Sistema Registro-Catastro en Registro Público

Vo. Bo.

FIRMA.: 

Licenciada Gabriela Alejandra Gamarro López Guatemala

Coordinador del Registro Público



Se solicitaron predios prioridades de su inscripción en el Registro General de la Propiedad, para la entrega de productos catastrales (Anexo 1)

No	CCC	CONFIRMACIÓN
1	18-04-02-01281	25G100022672
2	18-01-05-06631	26G100006048
3	18-04-06-01978	26G100000895
4	18-04-06-00365	25G100023384
5	16-02-11-02115	25G100025255
6	17-13-19-00329	26G100005166
7	18-04-07-15967	25G100033061
8	18-04-07-19063	26G100001963
9	18-01-05-12781	26G100004503
10	17-01-01-05647	26G100003256
11	20-04-03-03981	26G100005643
12	18-04-03-01445	25G100028037
13	18-04-03-00238	26G100002530
14	18-01-05-13758	26G100005726
15	15-01-02-01793	26G100000348
16	18-04-08-02046	26G100002888
17	18-04-08-01095	25G100025358
18	03-07-01-01147	25G100030302
19	15-01-10-06072	25G100019797
20	18-04-03-00238	26G100002530
21	15-01-10-06050	25G100019736
22	15-01-10-05962	25G100021835
23	15-01-10-06066	25G100019496
24	15-01-10-06058	25G100019617
25	16-08-04-01104	25G100024690
26	05-03-04-00770	25G100032445
27	15-01-06-00092	25G100019069
28	16-04-02-15454	26G100002692
29	16-06-04-01023	26G100002233
30	16-08-02-00581	25G100027069
31	18-01-05-04823	25G100025513
32	18-01-05-10160	25G100025380
33	18-04-02-01096	25G100027511
34	18-04-03-02838	25G100020994
35	18-04-03-03134	25G100022798



# REGISTRO DE INFORMACIÓN CATASTRAL

Construyendo la seguridad jurídica de la tierra

36	18-04-03-02433	25G100030479
37	18-04-03-01147	25G100027549
38	18-04-06-00363	25G100023277
39	18-04-06-01585	25G100025936
40	18-04-07-03789	25G100026862
41	18-04-07-10312	25G100030423
42	18-04-07-11472	25G100030561
43	18-04-08-00335	26G100000922
44	19-03-01-02111	25G100019751
45	18-04-05-00210	25G100023208
46	18-01-05-12129	26G100005921
47	18-04-07-07016	25G100027696
48	16-13-09-00107	25G100032583
49	18-04-08-01406	26G100001149
50	19-06-03-00401	25G100019829
51	03-07-01-02359	26G100003446
52	15-01-02-01793	26G100000348
53	18-01-05-12617	26G100006546
54	18-04-02-00577	25G100024110
55	18-01-05-12781	26G100004503
56	19-04-06-04321	26G100009867
57	18-01-05-13758	26G100005726
58	18-01-05-10066	26G100010223

Cualquier otra actividad que le sea asignada por las autoridades del RIC. (Anexo 2)

CCC
18-05-03-00751
18-05-03-01285
18-05-03-01285
18-05-03-01291
18-05-03-01291
18-05-03-01292
18-05-03-01292
18-05-03-01294
18-05-03-01294
18-05-03-01304
18-05-03-01305
18-05-03-01306



# REGISTRO DE INFORMACIÓN CATASTRAL

Construyendo la seguridad jurídica de la tierra

18-05-03-01307
18-05-03-01324
18-05-03-01325
18-05-03-01326
18-05-03-01327
18-05-03-01328
18-05-03-01329
18-05-03-01330
18-05-03-01333
18-05-03-01334
18-05-03-01335
18-05-03-01336
18-05-03-01337
18-05-03-01338
18-05-03-01339
18-05-03-01340
18-05-03-01341
18-05-03-01342
18-05-03-01343
18-05-03-01344
18-05-03-01345
18-05-03-01346
18-05-03-01347
18-05-03-01348
18-05-03-01349
18-05-03-01350
18-05-03-01442
18-05-03-01443
18-05-03-01444
18-05-03-01445
18-05-03-01446
18-05-03-01467
18-05-03-01469
18-05-03-01470
18-05-03-01471
18-05-03-01472
18-05-03-01473
18-05-03-01474
18-05-03-01475
18-05-03-01476
18-05-03-01477
18-05-03-01478



# REGISTRO DE INFORMACIÓN CATASTRAL

Construyendo la seguridad jurídica de la tierra

18-05-03-01479
18-05-03-01480
18-05-03-01481
18-05-03-01482
18-05-03-01483
18-05-03-01484
18-05-03-01485
18-05-03-01486
18-05-03-01487
18-05-03-01488
18-05-03-01489
18-05-03-01490
18-05-03-01491
18-05-03-01492
18-05-03-01493
18-05-03-01494
18-05-03-01495
18-05-03-01496
18-05-03-01498
18-05-03-01499
18-05-03-01500
18-05-03-01501
18-05-03-01502
18-05-03-01503
18-05-03-01504
18-05-03-01505
18-05-03-01506
18-05-03-01507
18-05-03-01508
18-05-03-01510
18-05-03-01511
18-05-03-01511
18-05-03-01512
18-05-03-01528

Cualquier otra actividad que le sea asignada por las autoridades del RIC. (Anexo 3)

No. DE CODIGO DE CLASIFICACIÓN CATASTRAL	DOCUMENTO RGP
03-07-01-01358	26R100058060
03-07-01-01359	26R100058061
03-07-01-02270	26R100058062
03-07-01-02473	26R100058063
03-07-01-02775	26R100058064
03-07-03-00087	26R100058065
03-07-03-00512	26R100058066
03-07-03-01019	26R100058598
05-04-03-00086	26R100058067
05-04-03-00087	26R100058068
05-04-03-00088	26R100058069
05-04-03-00089	26R100058084
05-04-03-00138	26R100058085
05-04-03-00139	26R100058086
05-04-03-00141	26R100058087
05-04-03-00172	26R100058088
05-04-03-00338	26R100058089
05-04-03-00340	26R100058090
05-04-03-00341	26R100058091
05-04-03-00403	26R100058092
05-04-03-00407	26R100058093
05-04-03-00408	26R100058130
05-04-03-03063	26R100058131
05-04-03-03577	26R100058132
05-04-03-03578	26R100058133
05-04-03-03579	26R100058134
05-04-03-04279	26R100058135
05-04-03-04531	26R100058136
05-04-03-04622	26R100058137
05-04-03-04623	26R100058138
05-04-03-05344	26R100058139
05-04-03-05345	26R100058190
05-04-03-05923	26R100058191
05-04-03-06267	26R100058192
05-04-03-08403	26R100058193
05-04-03-11435	26R100058194
19-06-03-00568	26R100058195



# REGISTRO DE INFORMACIÓN CATASTRAL

Construyendo la seguridad jurídica de la tierra

19-06-03-00396	26R100058196
19-06-03-00402	26R100058197
19-06-03-00570	26R100058198
19-06-03-00573	26R100058199
19-06-03-00702	26R100058242
19-06-03-00737	26R100058243
19-06-03-00738	26R100058244
19-06-03-00795	26R100058245
19-06-03-00803	26R100058246
19-06-03-00837	26R100058247
19-06-03-00950	26R100058248
19-06-03-01053	26R100058249
19-06-03-01058	26R100058250
19-06-03-01059	26R100058307
19-06-03-01064	26R100058307
19-06-03-01066	26R100058308
19-06-03-01070	26R100058309
19-06-03-01084	26R100058310
19-06-03-01107	26R100058311
19-06-03-01117	26R100058312
19-06-03-01118	26R100058313
19-06-03-01119	26R100058314
19-06-03-01120	26R100058315
19-06-03-01123	26R100058316
19-06-03-01124	26R100058329
19-06-03-01126	26R100058330
19-06-03-01130	26R100058331
19-06-03-01133	26R100058332
19-06-03-01134	26R100058333
19-06-03-01135	26R100058334
19-06-03-01138	26R100058335
19-06-03-01139	26R100058339
19-06-03-01150	26R100058434
19-06-03-01151	26R100058435
19-06-03-01153	26R100058436
19-06-03-01154	26R100058437
19-06-03-01156	26R100058438
19-06-03-01158	26R100058467
19-06-03-01161	26R100058468
19-06-03-01185	26R100058469
19-06-03-01186	26R100058470
19-06-03-01187	26R100058471



# REGISTRO DE INFORMACIÓN CATASTRAL

Construyendo la seguridad jurídica de la tierra

19-06-03-01192	26R100058472
19-06-03-01222	26R100058473
19-06-03-01272	26R100058474
19-06-03-01309	26R100058475
19-06-03-01325	26R100058476
19-06-03-01331	26R100058387
19-06-03-01332	26R100058388
19-06-03-01398	26R100058389
19-06-03-01399	26R100058390
19-06-03-01420	26R100058398
19-06-03-01538	26R100058399
19-06-03-01539	26R100058400
19-06-03-01540	26R100058401
19-06-03-01560	26R100058402
19-06-03-01581	26R100058403
19-06-03-01793	26R100058528
19-06-03-01799	26R100058529
19-06-03-01811	26R100058530
19-06-03-02565	26R100058531
19-06-03-02588	26R100058532
19-06-03-02810	26R100058351
19-06-03-02842	26R100058352
19-06-03-02871	26R100058353
19-06-03-02978	26R100058354
19-06-03-03015	26R100058355
19-06-03-03035	26R100058356
19-06-03-03528	26R100058357
19-06-03-03530	26R100058358
19-06-03-03703	26R100058359
19-06-03-03709	26R100058360
19-06-03-03762	26R100058468
19-06-03-03763	26R100058469
19-06-03-04546	26R100058470
19-06-03-04636	26R100058471
19-06-03-04677	26R100058472
19-06-03-04686	26R100058473
19-06-03-05066	26R100058474
19-06-03-05107	26R100058475
19-06-03-05109	26R100058476
19-06-03-05110	26R100058503
19-06-03-05262	26R100058504
19-06-03-05263	26R100058505



# REGISTRO DE INFORMACIÓN CATASTRAL

Construyendo la seguridad jurídica de la tierra

19-06-03-05264	26R100058400
19-06-03-05265	26R100058401
19-06-03-05266	26R100058402
19-06-03-05284	26R100058403
19-06-03-05285	26R100058404
19-06-03-05286	26R100058405
19-06-03-05287	26R100058406
19-06-03-05288	26R100058407
19-06-03-05290	26R100058429
19-06-03-05291	26R100058430
19-06-03-05292	26R100058431
19-06-03-05293	26R100058432
19-06-03-05294	26R100058433
19-06-03-05756	26R100058533
19-06-03-05758	26R100058534
19-06-03-05846	26R100058535
19-06-03-05852	26R100058536
19-06-03-05856	26R100058537
19-06-03-05927	26R100058557
19-06-03-05955	26R100058558
19-06-03-04546	26R100058560
19-06-03-05974	26R100058560
19-06-03-05975	26R100058561
19-06-03-05977	26R100058562
19-06-03-06125	26R100058563
19-06-03-06159	26R100058564
19-06-03-06160	26R100058565
19-06-03-06162	26R100058566
19-06-03-06216	26R100058568
19-06-03-06218	26R100058569
19-06-03-06243	26R100058570
19-06-03-06390	26R100058571
19-06-03-06414	26R100058572
19-06-03-06471	26R100058573
19-06-03-06472	26R100058574
19-06-03-06473	26R100058575
19-06-03-06529	26R100058576
19-06-03-08606	26R100058577
19-06-03-08641	26R100058588
19-06-03-08642	26R100058589
19-06-03-01273	26R100058590

## REGISTRO DE INFORMACION CATASTRAL INFORME MENSUAL DE ACTIVIDADES


RENLÓN PRESUPUESTARIO 029 "OTRAS REMUNERACIONES DE PERSONAL TEMPORAL"	
<b>Nombre del Contratista:</b> Sergio José Roberto Domínguez Barco.	<b>No. De Contrato:</b> RIC-R-029-0163-2026
<b>Nombre del Servicio:</b> Servicios Profesionales de Asesoría y Apoyo Logístico para la Coordinación de la Escuela de Catastro	<b>Dirección Municipal, Gerencia, Coordinación o Unidad:</b> Coordinación de la Escuela de Formación y Capacitación para el Desarrollo Territorial y Catastral
<b>Proyecto:</b> Registro de Información Catastral de Guatemala.	<b>Informe correspondiente al mes de:</b> Abril 2026

### ACTIVIDADES REALIZADAS

1. Se sostuvo una reunión de trabajo con el personal de la Escuela de Formación y Capacitación para el Desarrollo Territorial y Catastral -ESCAT- con el propósito de abordar tres temas siendo estos los siguientes; a) De acuerdo al Plan Operativo Anual 2026, Avances en las metas de marzo 2026 en el Rubro de Capacitaciones correspondientes a la Escuela de Catastro, b) Solicitudes de Cursos de Capacitación por Entidades Públicas o Privadas y c) Incrementar la Promoción de los cursos que ofrece la Escuela por las distintas plataformas sociales tales como Facebook, Instagram TikTok, WhatsApp entre otros, actividad dirigida por el Coordinador General de la Escuela de Catastro y que se llevó a cabo en las instalaciones de las oficinas de la Escuela en zona 13 del Registro de Información Catastral de Guatemala. (anexo 1)
2. Se apoyó al Coordinador General de la Escuela de Catastro en participar en la reunión de trabajo con el Ing. Jorge Enrique Mansilla González Jefe de Normas y Procedimientos y Control de Calidad de Gerencia Técnica con el fin de proporcionar asesoría y logística en el evento de formación y capacitación denominado "Actualización Técnica para levantamientos con sistema GNSS" que se impartirá primero en las Instalaciones de la Escuela y segundo en cada Dirección Municipal y que será dirigido para el personal técnico y profesional que manejan los equipos de medición de las diferentes Direcciones Municipales. (anexo 2)
3. Se apoyó al Coordinador General de la Escuela de Catastro en atender la solicitud de la Empresa Portuaria Nacional Santo Tomás de Castilla -EMPORNANC- en realizar una capacitación con respecto al "Quehacer Institucional y el Conocimiento del Decreto 41-2005 Ley del registro de Información Catastral" y se coordinó con el Ing. César Barrios de Gerencia Técnica para desarrollar dicho evento de formación, dirigido para el personal de la EMPORNAC, actividad que se llevó a cabo en las Oficinas Centrales de la Portuaria, localizadas en la Calle Real de la Villa 17 calle 16-43 zona 10. (anexo 3)
4. Se apoyó al Coordinador de la Escuela de Catastro y se participó en la Reunión de Trabajo para el acercamiento interinstitucional de la ESCAT con el Instituto Geográfico Nacional -IGN- contando con la participación de las siguientes personas, en representación del IGN: Ing. David Gómez y Lic. Saúl Palma con el propósito de coordinar futuros eventos de capacitación que se impartirán para el personal del Instituto, actividad que se llevó a cabo en la Sala de Reuniones "Francis Gall Atlas" del Instituto Geográfico Nacional Avenida Las Américas 5-76 Zona 13 Ciudad de Guatemala. (anexo 4)

5. Se apoyó al Coordinador General de la Escuela de Catastro y se participó en la Comisión de Trabajo para la nueva propuesta del Código de Ética del Registro de Información Catastral, dirigida por la Gerencia de Planificación y Cooperación Externa actividad que se llevó a cabo en el Salón Mayor del Registro de Información Catastral de Guatemala –RIC- Central. (anexo 5).
6. Se apoyó al Coordinador de la Escuela de Catastro y se participó en la Reunión de Trabajo para el acercamiento interinstitucional de la ESCAT con la Escuela Nacional de Agricultura ENCA contando con la participación del Ing. Rony Mancilla Director de la Escuela con el propósito de coordinar el curso de “Técnico Agrimensor” que se impartirá para los estudiantes de los últimos años de la Carrera de Perito Agrónomo, así como los cursos libres para el personal administrativo de la Escuela, actividad que se llevó a cabo en las instalaciones de la Escuela Nacional Central de Agricultura (ENCA), la cual se ubica en el Kilómetro 17.5, Carretera a Bárcena, Zona 3, Villa Nueva, Guatemala. (anexo 6).
7. Se apoyó al Coordinador General de la Escuela de Catastro y se coordinó con los capacitadores internos de la ESCAT atender y realizar una clasificación de los documentos físicos que se encuentran en el Centro de Documentación de la Escuela tomando como criterios para el orden los siguientes; a) Libros y Trabajos que se refiere al Tema Tierra y Catastro, b) Enciclopedias, c) Revistas que tengan que ver con el quehacer del RIC y d) Separar documentación obsoleta por ejemplo libros de Microsoft del año 2001-2006 (anexo 7).
8. Se apoyó al Coordinador General de la Escuela de Catastro en atender la solicitud de la Asociación BALAM ONG en donde solicitan cuatro cursos siendo estos los siguientes; a) AutoCAD, b) GIS, c) Uso y Manejo de Equipo de Medición y d) Capacitación Institucional de los Ejes del Registro de Información Catastral, para el efecto se trabajó un programa de actividades académicas específico denominado “Introducción al Levantamiento Catastral y Análisis Post Proceso, Fundamentos y Aplicaciones”, el cual se tiene contemplado realizarlo la última semana de mayo 2026 en el departamento de Petén (anexo 8).
9. Se participó en la “Capacitación en Pedagogía Virtual”, impartido por la Escuela de Formación y Capacitación para el Desarrollo Territorial y Catastral -ESCAT-, modalidad virtual dirigido a Profesionales.
10. Se participó en el curso de “Coaching Educativo”, impartido por la Escuela de Formación y Capacitación para el Desarrollo Territorial y Catastral -ESCAT-, modalidad virtual dirigido a Profesionales.


FIRMA:



Sergio José Roberto Domínguez Barco  
Servicios Profesionales de Asesoría y Apoyo Logístico para la  
Coordinación de la Escuela de Catastro

Vo. Bo.

FIRMA:



Ing. Luis Fernando Barillas Eguizabal  
COORDINADOR GENERAL DE LA ESCUELA DE CATASTRO  
REGISTRO DE INFORMACIÓN CATASTRAL DE GUATEMALA-RIC-

## **ANEXOS**


MES DE  
ABRIL DE 2026

**ING. AGR. SERGIO JOSE ROBERTO  
DOMINGUEZ BARCO**

SERVICIOS PROFESIONALES DE ASESORÍA Y APOYO  
LOGÍSTICO PARA LA COORDINACIÓN DE LA ESCUELA DE  
CATASTRO

**REGISTRO DE INFORMACION CATASTRAL  
DE GUATEMALA**

**CONTRATO RIC-R-029-0163-2026**



Página 1 de 18

ANEXO 1

Reunión de Trabajo Personal Escuela de Catastro Metas POA 2026




Foto 1. Desarrollo de la Actividad




Foto 2. Participantes Presentes

ANEXO 2

Reunión de Trabajo Ing. Mansilla de Gerencia Técnica




Foto 1. Desarrollo de la Actividad



Foto 2. Participantes Presentes

### ANEXO 3

Reunión con EMPORNAC, Capacitación Quehacer Institucional del RIC




Foto 1. Desarrollo de la Actividad




Foto 2. Participantes Presentes

## ANEXO 4

### Reunión de Trabajo Personal del Instituto Geográfico Nacional IGN



Foto 1. Desarrollo de la Actividad



Foto 2. Participantes Presentes

## ANEXO 5

### Reunión de Trabajo Código de Ética




Foto 1. Desarrollo de la Actividad




Foto 2. Participantes Presentes

**ANEXO 6**


Reunión de Trabajo con Director de la ENCA



Foto 1. Desarrollo de la Actividad



Foto 2. Participantes Presentes



## ANEXO 7

### Clasificación de Libros del Centro de Documentación de la ESCAT




Foto 1. Desarrollo de la Actividad






Foto 2. Participantes Presentes

**ANEXO 8**


Programa de Actividades Académicas BALAM ONG









# PROGRAMA

**INTRODUCCIÓN AL LEVANTAMIENTO  
CATASTRAL Y ANÁLISIS  
POSTPROCESO: FUNDAMENTOS Y  
APLICACIONES.**

**ESCAT**  
  
ESCUOLA DE FORMACIÓN Y CAPACITACIÓN PARA  
EL DESARROLLO TERRITORIAL Y CATASTRAL

 2360-8291 / 2360-9304  
 [escat@ric.gob.gt](mailto:escat@ric.gob.gt)  
 [www.ric.gob.gt](http://www.ric.gob.gt)  
 15 avenida "A" S-45 zona 13  
A un costado del ICGN,  
Guatemala / Guatemala

Hoja 1 - 10

## CARTA DE PRESENTACIÓN

Distinguido participante:

El Registro de Información Catastral de Guatemala – RIC– a través de la Escuela de Formación y Capacitación para el Desarrollo Territorial y Catastral –ESCAT–, le brinda la más cordial bienvenida al desarrollo del **Programa Introducción al Levantamiento Catastral y Análisis Postproceso; Fundamentos y Aplicaciones**, a desarrollarse en modalidad presencial. A la vez, agradecer de manera muy especial el interés y participación a un nuevo concepto de aprendizaje, que sin duda alguna será una extraordinaria experiencia en la formación y capacitación sobre el proceso catastral guatemalteco.

El Programa, brindará las herramientas básicas para el uso y manejo de la tecnología en el catastro y la interacción con las áreas de Dibujo Asistido por Computadora, Sistemas de Información Geográfica, Topografía, Geodesia, Cartografía; conocimientos básicos para realizar el proceso de levantamiento catastral.


Con la implementación de esta modalidad de enseñanza-aprendizaje se alcanzarán las competencias que le permitan al participante fortalecer sus conocimientos sobre el tema catastral.

Al agradecer su atención y participación, deferentemente.

  
  
Ing. Luis Fernando Barillas Eguizabal  
Coordinador General de la Escuela de Catastro  
Escuela de Formación y Capacitación para el Desarrollo Territorial y Catastral –ESCAT–

**¡BIENVENIDOS!**

Hoja 2 - 10



Página 10 de 18

## **DESCRIPCIÓN DEL PROGRAMA INTRODUCCIÓN AL LEVANTAMIENTO CATASTRAL Y ANÁLISIS POSTPROCESO; FUNDAMENTOS Y APLICACIONES.**


La Escuela de Formación y Capacitación para el Desarrollo Territorial y Catastral –ESCAT– como órgano académico del Registro de Información Catastral de Guatemala –RIC–, encargada principalmente de planificar, gestionar y promover un proceso permanente de formación y capacitación que busca la excelencia académica para el desarrollo territorial y catastral; mediante El Programa Introducción al Levantamiento Catastral y Análisis Postproceso; Fundamentos y Aplicaciones, opta por una metodología basada en la formación en modalidad presencial, facilitando el aprendizaje con métodos y recursos innovadores que permitirán desarrollar habilidades y destrezas de cada participante, a través de un proceso colaborativo que propicia la construcción de conocimientos. Este programa será desarrollado mediante una modalidad presencial.

Este Programa está organizado en cinco (4) módulos que responden a una visión global, integral y multidisciplinaria sobre el catastro a nivel nacional; con una duración total de veinte (20) horas.

- **Módulo I.** Uso y Manejo de Estación Total y Receptor GPS.
- **Módulo II.** Dibujo Asistido por Computadora –CAD–.
- **Módulo III.** Sistemas de Información Geográficas –GIS–.
- **Módulo IV.** Inducción Institucional.

Durante el desarrollo del Programa se abordarán aspectos institucionales y técnicos que tienen relación con lo establecido en el Decreto 41-2005, Ley del Registro de Información Catastral de Guatemala.

Hoja 3 - 10



Página 11 de 18

## OBJETIVOS


### GENERAL

- La Escuela de Formación y Capacitación para el Desarrollo Territorial y Catastral -ESCAT- prioriza formar y capacitar a técnicos y profesionales, en el uso y manejo de herramientas y tecnologías geoespaciales, proporcionando conocimientos teóricos y prácticos necesarios para la realización de actividades catastrales y topográficas en el marco institucional.

### ESPECÍFICOS

- Proporcionar a los participantes conceptos generales y destrezas en el uso de Dibujo Asistido por Computadora (CAD), permitiéndoles realizar, interpretar y elaborar planos topográficos de manera eficiente.
- Capacitar a los participantes en el manejo de Sistemas de Información Geográfica (GIS), dotándolos de las habilidades necesarias para la creación, interpretación y elaboración de mapas catastrales.
- Brindar a los participantes habilidades prácticas en el uso y manejo de equipos topográficos, permitiéndoles realizar mediciones precisas para la generación de productos catastrales bajo los lineamientos establecidos en el Decreto 41-2005, Ley del Registro de Información Catastral de Guatemala.

Hoja 4 - 10




Página 12 de 18

## I. USO Y MANEJO DE ESTACIÓN TOTAL Y RECEPTORES GPS

MÓDULO I.	COMPETENCIA
<p><b>CONTENIDO:</b></p> <ul style="list-style-type: none"> <li>• Nivelación y centrado de la Estación Total.</li> <li>• Medición o levantamiento con Estación Total.</li> <li>• Métodos de levantamiento con Estación Total.</li> <li>• Tipos de coordenadas con las cuales trabajan las Estaciones Totales.</li> <li>• Descarga de datos recolectados en campo.</li> <li>• Ploteo de coordenadas en Google Earth para su ubicación y análisis.</li> <li>• Explicación del proceso catastral en los municipios declarados en Proceso Catastral por el RIC.</li> <li>• Que es y para que sirve un Receptor GPS.</li> <li>• Configuración de un Receptor GPS.</li> <li>• Nivelado y centrado del Receptor GPS.</li> <li>• Tipos de métodos de medición con Receptor GPS.</li> <li>• Medición de polígono con Receptor GPS.</li> <li>• Tipos de constelaciones que nos dan señal satelital en tierra.</li> <li>• Que es Postproceso.</li> <li>• Sistema de Referencia de Coordenadas GTM, con la cual trabaja el RIC.</li> </ul>	<p><b>USO Y MANEJO DE ESTACIÓN TOTAL Y RECEPTORES GPS</b></p> <p><b>Modalidad:</b> presencial</p> <ul style="list-style-type: none"> <li>• Uso y manejo de equipos topográficos.</li> <li>• Habilidad para realizar nivelación y centrado de la Estación Total y Receptor GPS.</li> <li>• Capacidad para medir polígonos utilizando Estación Total y Receptor GPS.</li> <li>• Destreza en la descarga de datos recolectados en campo.</li> <li>• Comprensión y explicación del proceso catastral en municipios declarados en Proceso Catastral por el RIC.</li> <li>• Comprensión del concepto de Postproceso y de Sistemas de Referencia de Coordenadas en el contexto de la topografía.</li> </ul>

Hoja 5 - 10




Página 13 de 18

## II. DIBUJO ASISTIDO POR COMPUTADORA -CAD-

MÓDULO II.	COMPETENCIA
<p><b>CONTENIDO:</b></p> <ul style="list-style-type: none"> <li>• Definición de CAD.</li> <li>• Configuración de unidades.</li> <li>• Herramientas y comandos básicos.</li> <li>• Dibujo de un predio con distancia, azimut y/o Rumbos.</li> <li>• CAD en combinación con otros programas.</li> <li>• Inserción de imagen georreferenciada (ortofoto, hoja cartográfica).</li> <li>• Uso de aplicaciones (derrotero).</li> <li>• Elaboración de un plano Catastro-Registro.</li> <li>• Escalas en CAD.</li> <li>• Impresión.</li> <li>• Cómo convertir archivos CAD a Shape.</li> </ul>	<p style="text-align: center;"><b>DIBUJO ASISTIDO POR COMPUTADORA -CAD-</b></p> <p style="text-align: center;"><i>Modalidad: presencial</i></p> <ul style="list-style-type: none"> <li>• Manejo de la información y Generación de Productos Catastrales.</li> <li>• Desarrolla conceptos generales de Dibujo Asistido por Computadora - CAD-.</li> <li>• Desarrolla destrezas y las habilidades oportunas para la realización, la interpretación y la elaboración de planos topográficos en el marco institucional.</li> </ul>
<ul style="list-style-type: none"> <li>• Evaluación del Módulo</li> </ul>	

Hoja 6 - 10

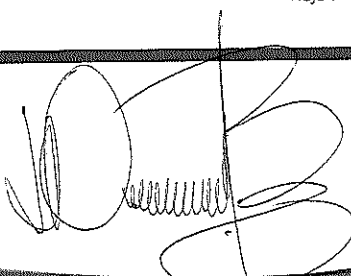


Página 14 de 18

### III. SISTEMAS DE INFORMACIÓN GEOGRÁFICA -GIS-

MÓDULO III.	COMPETENCIA
<p><b>CONTENIDO:</b></p> <ul style="list-style-type: none"> <li>• Definición de GIS.</li> <li>• Características de GIS.</li> <li>• Creación de sistema de coordenadas.</li> <li>• Definir sistema de coordenadas a un proyecto.</li> <li>• Archivo vectorial (polígono, línea y punto).</li> <li>• Propiedades del Shape.</li> <li>• Tabla de atributos.</li> <li>• Editar tabla de atributos.</li> <li>• Archivo raster.</li> <li>• Cálculo de área en GIS.</li> <li>• Importación de coordenadas de un polígono desde un archivo .CSV .</li> <li>• Elaboración de Mapa Catastral.</li> <li>• Impresión de mapa.</li> </ul>	<p style="text-align: center;"><b>SISTEMAS DE INFORMACIÓN GEOGRÁFICA – GIS–</b></p> <p style="text-align: center;"><b>Modalidad:</b> presencial</p> <ul style="list-style-type: none"> <li>• Manejo de la información y Generación de Productos Catastrales.</li> <li>• Desarrolla conceptos generales de Sistemas de Información Geográfica –GIS–.</li> <li>• Desarrolla destrezas y las habilidades oportunas para la realización, la interpretación y la elaboración de mapas catastrales en el marco institucional.</li> </ul>
<ul style="list-style-type: none"> <li>• Evaluación del Módulo</li> </ul>	

Hoja 7 - 10



## IV. INDUCCIÓN INSTITUCIONAL

MÓDULO IV.	COMPETENCIA
<p><b>CONTENIDO:</b></p> <p>Inducción Institucional del Registro de Información Catastral RIC de Guatemala:</p> <ul style="list-style-type: none"> <li>• Introducción al Registro de Información Catastral RIC.</li> <li>• Marco legal e institucional del catastro en Guatemala.</li> <li>• Funciones y atribuciones del RIC.</li> <li>• Importancia del catastro para el desarrollo territorial y la seguridad jurídica.</li> <li>• Estructura organizacional del RIC.</li> <li>• Procesos y servicios catastrales brindados por la institución.</li> <li>• Normas, valores y principios institucionales.</li> </ul> <p>Procesos Institucionales y Aplicaciones Prácticas:</p> <ul style="list-style-type: none"> <li>• Procedimientos básicos del levantamiento catastral.</li> <li>• Gestión y manejo de información catastral.</li> <li>• Atención al usuario y servicios institucionales.</li> <li>• Uso de herramientas tecnológicas dentro del RIC.</li> <li>• Coordinación interinstitucional.</li> <li>• Casos de estudio y ejercicios prácticos.</li> </ul>	<p><b>INDUCCION INSTITUCIONAL</b></p> <p><b>Modalidad:</b> presencial</p>
<ul style="list-style-type: none"> <li>• Evaluación del Módulo</li> </ul>	<ul style="list-style-type: none"> <li>• Comprender la misión, visión y funciones del Registro de Información Catastral RIC, así como su papel en la administración del territorio en Guatemala.</li> <li>• Identificar el marco legal y normativo que regula el catastro, fortaleciendo el conocimiento institucional para una correcta aplicación en el trabajo diario.</li> <li>• Aplicar los procesos y procedimientos básicos del RIC en la gestión de información catastral, garantizando calidad y confiabilidad en los datos.</li> <li>• Fortalecer el compromiso institucional mediante la comprensión de los valores, principios y la importancia del servicio al ciudadano.</li> </ul>


Hoja 8-10

Página 16 de 18


## DIPLOMA

Se otorgará un Diploma de Participación en el Programa Introducción al Levantamiento Catastral y Análisis Postproceso; Fundamentos y Aplicaciones, a todos los profesionales que hayan participado en un mínimo del ochenta por ciento (80.00%) de los módulos que componen dicho programa.


Hoja 9 - 10



Página 17 de 18




**ESCAT**  
ESCUOLA DE FORMACIÓN Y CAPACITACIÓN PARA  
EL DESARROLLO TERRITORIAL Y CATASTRAL





**RIC**


# PROGRAMA

**INTRODUCCIÓN AL LEVANTAMIENTO  
CATASTRAL Y ANÁLISIS  
POSTPROCESO; FUNDAMENTOS Y  
APLICACIONES.**


 ESCAT RIC


 escatguatemala

 escatguatemala




¡Contáctanos!  
2360 9304

  
15 AVENIDA A 5-45 ZONA 13  
A UN COSTADO DEL IGN,  
GUATEMALA / GUATEMALA

  
2360-9304  
2360-8291

Hoja 10 - 10



## REGISTRO DE INFORMACIÓN CATASTRAL DE GUATEMALA INFORME MENSUAL DE ACTIVIDADES

<b>RENGLÓN PRESUPUESTARIO 029 "OTRAS REMUNERACIONES DEL PERSONAL TEMPORAL"</b>	
<b>Nombre del Contratista:</b> Julio José Espinoza Morales	<b>No. De Contrato:</b> RIC-R-029-0164-2026
<b>Nombre del Servicio:</b> Servicios Profesionales de Asesoría Jurídica Externa de Registro Público	<b>Dirección Municipal, Gerencia, Coordinación o Unidad:</b> Coordinación del Registro Público
<b>Proyecto:</b> Registro de Información Catastral de Guatemala	<b>Informe correspondiente al mes de:</b> Abril de 2026.


### ACTIVIDADES

1.- Se asesoró a los Operadores Registrales en el Cambio de Titular Registral de predios de los municipios de Salamá, Senahú, Santa Lucía Milpas Altas, Santa Ana, San Jerónimo, Magdalena Milpas Altas, El Chal, Santa Catalina La Tinta, San José, La Democracia, San Andrés y Melchor de Mencos de los departamentos de; Baja Verapaz, Alta Verapaz, Sacatepéquez, Petén y Escuintla; los cuales se detallan en el anexo A.

2. Se asesoró a los Operadores Registrales en el Cambio de Emisión de Certificados Catastrales de los municipios Panzós, Senahú, Tactic, Tamahú, El Chól, Purulhá, Salamá, San Jerónimo, San Juan Ermita, Siquinalá, El Estor y Los Amates de los departamentos de; Alta Verapaz, Baja Verapaz, Chiquimula, Escuintla e Izabal; los cuales se detallan en el anexo B.

3. Se asesoró a los Operadores Registrales en el Cambio de Titular Catastral de predios de los municipios de Salamá, Siquinalá, Morales, Purulhá, Los Amates, Tactic, Panzós, Gualán, Senahú, San Jerónimo, El Estor, Melchor de Mencos, Huité, San Bartolomé Milpas Altas y Magdalena Milpas Altas de los departamentos de; Baja Verapaz, Izabal, Escuintla, Izabal, Alta Verapaz, Zacapa, Petén, Sacatepéquez; los cuales se detallan en el anexo C.

**FIRMA:**



Lic. Julio José Espinoza Morales  
Abogado y Notario

Servicios Profesionales de Asesoría Jurídica Externa de  
Registro Público

**Vo.Bo.:**



Lic. David Jonatan Baños Salguero  
Jefe de Sección de Operaciones Registrales

Anexo A

DEPARTAMENTO	MUNICIPIO	CCC	ACTIVIDAD
15-01-02-17406	Baja Verapaz	Salamá	Se asesoró a los operadores registrales en el CAMBIO TITULARREGISTRAL
16-08-01-04281	Alta Verapaz	Senahú	Se asesoró a los operadores registrales en el CAMBIO TITULARREGISTRAL
03-09-02-04192	Sacatepéquez	Santa Lucía Milpas Altas	Se asesoró a los operadores registrales en el CAMBIO TITULARREGISTRAL
17-07-03-00466	Petén	Santa Ana	Se asesoró a los operadores registrales en el CAMBIO TITULARREGISTRAL
03-09-02-04188	Sacatepéquez	Santa Lucía Milpas Altas	Se asesoró a los operadores registrales en el CAMBIO TITULARREGISTRAL
15-07-04-05086	Baja Verapaz	San Jerónimo	Se asesoró a los operadores registrales en el CAMBIO TITULARREGISTRAL
17-07-02-00410	Petén	Santa Ana	Se asesoró a los operadores registrales en el CAMBIO TITULARREGISTRAL
03-10-01-02150	Sacatepéquez	Magdalena Milpas Altas	Se asesoró a los operadores registrales en el CAMBIO TITULARREGISTRAL
03-10-01-04439	Sacatepéquez	Magdalena Milpas Altas	Se asesoró a los operadores registrales en el CAMBIO TITULARREGISTRAL
17-14-21-00301	Petén	El Chal	Se asesoró a los operadores registrales en el CAMBIO TITULARREGISTRAL
15-07-04-05404	Baja Verapaz	San Jerónimo	Se asesoró a los operadores registrales en el CAMBIO TITULARREGISTRAL
16-16-01-00207	Alta Verapaz	Santa Catalina La Tinta	Se asesoró a los operadores registrales en el CAMBIO TITULARREGISTRAL
17-02-02-00899	Petén	San José	Se asesoró a los operadores registrales en el CAMBIO TITULARREGISTRAL
05-03-01-04460	Escuintla	La Democracia	Se asesoró a los operadores registrales en el CAMBIO TITULARREGISTRAL
15-07-04-05401	Baja Verapaz	San Jerónimo	Se asesoró a los operadores registrales en el CAMBIO TITULARREGISTRAL
17-04-03-00741	Petén	San Andrés	Se asesoró a los operadores registrales en el CAMBIO TITULARREGISTRAL
17-11-02-03029	Petén	Melchor de Mencos	Se asesoró a los operadores registrales en el CAMBIO TITULARREGISTRAL
03-10-01-01033	Sacatepéquez	Magdalena Milpas Altas	Se asesoró a los operadores registrales en el CAMBIO TITULARREGISTRAL
15-01-04-00574	Baja Verapaz	Salamá	Se asesoró a los operadores registrales en el CAMBIO TITULARREGISTRAL
05-03-02-00949	Escuintla	La Democracia	Se asesoró a los operadores registrales en el CAMBIO TITULARREGISTRAL
15-07-04-05402	Baja Verapaz	San Jerónimo	Se asesoró a los operadores registrales en el CAMBIO TITULARREGISTRAL

Anexo B

DEPARTAMENTO	MUNICIPIO	CCC	ACTIVIDAD
16-07-01-01413	Alta Verapaz	Panzós	Se asesoró a los operadores registrales en la emisión de CERTIFICADO CATASTRAL



# REGISTRO DE INFORMACIÓN CATASTRAL

Construyendo la seguridad jurídica de la tierra

16-07-01-01414	Alta Verapaz	Panzós	Se asesoró a los operadores registrales en la emisión de CERTIFICADO CATASTRAL
16-07-04-00917	Alta Verapaz	Panzós	Se asesoró a los operadores registrales en la emisión de CERTIFICADO CATASTRAL
16-07-04-02726	Alta Verapaz	Panzós	Se asesoró a los operadores registrales en la emisión de CERTIFICADO CATASTRAL
16-08-03-00127	Alta Verapaz	Senahú	Se asesoró a los operadores registrales en la emisión de CERTIFICADO CATASTRAL
16-08-03-00220	Alta Verapaz	Senahú	Se asesoró a los operadores registrales en la emisión de CERTIFICADO CATASTRAL
16-08-04-00633	Alta Verapaz	Senahú	Se asesoró a los operadores registrales en la emisión de CERTIFICADO CATASTRAL
16-04-02-02796	Alta Verapaz	Tactic	Se asesoró a los operadores registrales en la emisión de CERTIFICADO CATASTRAL
16-04-02-08194	Alta Verapaz	Tactic	Se asesoró a los operadores registrales en la emisión de CERTIFICADO CATASTRAL
16-04-02-14299	Alta Verapaz	Tactic	Se asesoró a los operadores registrales en la emisión de CERTIFICADO CATASTRAL
16-04-02-15548	Alta Verapaz	Tactic	Se asesoró a los operadores registrales en la emisión de CERTIFICADO CATASTRAL
16-05-01-00928	Alta Verapaz	Tamahú	Se asesoró a los operadores registrales en la emisión de CERTIFICADO CATASTRAL
16-05-01-05961	Alta Verapaz	Tamahú	Se asesoró a los operadores registrales en la emisión de CERTIFICADO CATASTRAL
16-05-01-06477	Alta Verapaz	Tamahú	Se asesoró a los operadores registrales en la emisión de CERTIFICADO CATASTRAL
16-05-01-08085	Alta Verapaz	Tamahú	Se asesoró a los operadores registrales en la emisión de CERTIFICADO CATASTRAL
16-05-02-00397	Alta Verapaz	Tamahú	Se asesoró a los operadores registrales en la emisión de CERTIFICADO CATASTRAL
15-06-03-06131	Baja Verapaz	El Chol	Se asesoró a los operadores registrales en la emisión de CERTIFICADO CATASTRAL
15-08-01-00083	Baja Verapaz	Purulhá	Se asesoró a los operadores registrales en la emisión de CERTIFICADO CATASTRAL
15-08-02-01072	Baja Verapaz	Purulhá	Se asesoró a los operadores registrales en la emisión de CERTIFICADO CATASTRAL
15-08-03-03378	Baja Verapaz	Purulhá	Se asesoró a los operadores registrales en la emisión de CERTIFICADO CATASTRAL
15-08-04-03137	Baja Verapaz	Purulhá	Se asesoró a los operadores registrales en la emisión de CERTIFICADO CATASTRAL
15-01-01-00161	Baja Verapaz	Salamá	Se asesoró a los operadores registrales en la emisión de CERTIFICADO CATASTRAL
15-01-01-01709	Baja Verapaz	Salamá	Se asesoró a los operadores registrales en la emisión de CERTIFICADO CATASTRAL
15-01-02-01338	Baja Verapaz	Salamá	Se asesoró a los operadores registrales en la emisión de CERTIFICADO CATASTRAL
15-01-02-11068	Baja Verapaz	Salamá	Se asesoró a los operadores registrales en la emisión de CERTIFICADO CATASTRAL
15-01-02-14610	Baja Verapaz	Salamá	Se asesoró a los operadores registrales en la emisión de CERTIFICADO CATASTRAL
15-01-08-02228	Baja Verapaz	Salamá	Se asesoró a los operadores registrales en la emisión de CERTIFICADO CATASTRAL
15-01-08-03224	Baja Verapaz	Salamá	Se asesoró a los operadores registrales en la emisión de CERTIFICADO CATASTRAL
15-01-08-03661	Baja Verapaz	Salamá	Se asesoró a los operadores registrales en la emisión de CERTIFICADO CATASTRAL
15-01-10-00991	Baja Verapaz	Salamá	Se asesoró a los operadores registrales en la

			emisión de CERTIFICADO CATASTRAL
15-01-10-01210	Baja Verapaz	Salamá	Se asesoró a los operadores registrales en la emisión de CERTIFICADO CATASTRAL
15-01-10-03258	Baja Verapaz	Salamá	Se asesoró a los operadores registrales en la emisión de CERTIFICADO CATASTRAL
15-07-02-00292	Baja Verapaz	San Jerónimo	Se asesoró a los operadores registrales en la emisión de CERTIFICADO CATASTRAL
15-07-02-00566	Baja Verapaz	San Jerónimo	Se asesoró a los operadores registrales en la emisión de CERTIFICADO CATASTRAL
15-07-04-02190	Baja Verapaz	San Jerónimo	Se asesoró a los operadores registrales en la emisión de CERTIFICADO CATASTRAL
15-07-04-04488	Baja Verapaz	San Jerónimo	Se asesoró a los operadores registrales en la emisión de CERTIFICADO CATASTRAL
15-07-04-04655	Baja Verapaz	San Jerónimo	Se asesoró a los operadores registrales en la emisión de CERTIFICADO CATASTRAL
15-07-06-02122	Baja Verapaz	San Jerónimo	Se asesoró a los operadores registrales en la emisión de CERTIFICADO CATASTRAL
15-07-06-02558	Baja Verapaz	San Jerónimo	Se asesoró a los operadores registrales en la emisión de CERTIFICADO CATASTRAL
20-03-02-00013	Chiquimula	San Juan Ermita	Se asesoró a los operadores registrales en la emisión de CERTIFICADO CATASTRAL
05-04-02-01279	Escuintla	Siquinalá	Se asesoró a los operadores registrales en la emisión de CERTIFICADO CATASTRAL
05-04-03-06870	Escuintla	Siquinalá	Se asesoró a los operadores registrales en la emisión de CERTIFICADO CATASTRAL
05-04-04-00083	Escuintla	Siquinalá	Se asesoró a los operadores registrales en la emisión de CERTIFICADO CATASTRAL
18-03-02-04300	Izabal	El Estor	Se asesoró a los operadores registrales en la emisión de CERTIFICADO CATASTRAL
18-05-01-01506	Izabal	Los Amates	Se asesoró a los operadores registrales en la emisión de CERTIFICADO CATASTRAL
18-05-01-01518	Izabal	Los Amates	Se asesoró a los operadores registrales en la emisión de CERTIFICADO CATASTRAL
18-05-01-04360	Izabal	Los Amates	Se asesoró a los operadores registrales en la emisión de CERTIFICADO CATASTRAL
18-05-02-00030	Izabal	Los Amates	Se asesoró a los operadores registrales en la emisión de CERTIFICADO CATASTRAL
18-05-02-00590	Izabal	Los Amates	Se asesoró a los operadores registrales en la emisión de CERTIFICADO CATASTRAL
18-05-02-01162	Izabal	Los Amates	Se asesoró a los operadores registrales en la emisión de CERTIFICADO CATASTRAL

Anexo C

DEPARTAMENTO	MUNICIPIO	CCC	ACTIVIDAD
15-01-02-17406	Baja Verapaz	Salamá	Se asesoró a los operadores registrales en el CAMBIO TITULAR CATASTRAL
16-08-01-04281	Alta Verapaz	Senahú	Se asesoró a los operadores registrales en el CAMBIO TITULAR CATASTRAL
03-09-02-04192	Sacatepéquez	Santa Lucia Milpas Altas	Se asesoró a los operadores registrales en el CAMBIO TITULAR CATASTRAL
17-07-03-00466	Petén	Santa Ana	Se asesoró a los operadores registrales en el CAMBIO TITULAR CATASTRAL
03-09-02-04188	Sacatepéquez	Santa Lucia Milpas Altas	Se asesoró a los operadores registrales en el CAMBIO TITULAR CATASTRAL
15-07-04-05086	Baja Verapaz	San Jerónimo	Se asesoró a los operadores registrales en el CAMBIO TITULAR CATASTRAL



# REGISTRO DE INFORMACIÓN CATASTRAL

Construyendo la seguridad jurídica de la tierra

17-07-02-00410	Petén	Santa Ana	Se asesoró a los operadores registrales en el CAMBIO TITULAR CATASTRAL
03-10-01-02150	Sacatepéquez	Magdalena Milpas Altas	Se asesoró a los operadores registrales en el CAMBIO TITULAR CATASTRAL
03-10-01-04439	Sacatepéquez	Magdalena Milpas Altas	Se asesoró a los operadores registrales en el CAMBIO TITULAR CATASTRAL
17-14-21-00301	Petén	El Chal	Se asesoró a los operadores registrales en el CAMBIO TITULAR CATASTRAL
15-07-04-05404	Baja Verapaz	San Jerónimo	Se asesoró a los operadores registrales en el CAMBIO TITULAR CATASTRAL
16-16-01-00207	Alta Verapaz	Santa Catalina La Tinta	Se asesoró a los operadores registrales en el CAMBIO TITULAR CATASTRAL
17-02-02-00899	Petén	San José	Se asesoró a los operadores registrales en el CAMBIO TITULAR CATASTRAL
05-03-01-04460	Escuintla	La Democracia	Se asesoró a los operadores registrales en el CAMBIO TITULAR CATASTRAL
15-07-04-05401	Baja Verapaz	San Jerónimo	Se asesoró a los operadores registrales en el CAMBIO TITULAR CATASTRAL
17-04-03-00741	Petén	San Andrés	Se asesoró a los operadores registrales en el CAMBIO TITULAR CATASTRAL
17-11-02-03029	Petén	Melchor de Mencos	Se asesoró a los operadores registrales en el CAMBIO TITULAR CATASTRAL
03-10-01-01033	Sacatepéquez	Magdalena Milpas Altas	Se asesoró a los operadores registrales en el CAMBIO TITULAR CATASTRAL
15-01-04-00574	Baja Verapaz	Salamá	Se asesoró a los operadores registrales en el CAMBIO TITULAR CATASTRAL
05-03-02-00949	Escuintla	La Democracia	Se asesoró a los operadores registrales en el CAMBIO TITULAR CATASTRAL
15-07-04-05402	Baja Verapaz	San Jerónimo	Se asesoró a los operadores registrales en el CAMBIO TITULAR CATASTRAL
15-01-01-01169	Baja Verapaz	Salamá	Se asesoró a los operadores registrales en el CAMBIO TITULAR CATASTRAL
18-03-02-01646	Izabal	El Estor	Se asesoró a los operadores registrales en el CAMBIO TITULAR CATASTRAL
15-01-02-14356	Baja Verapaz	Salamá	Se asesoró a los operadores registrales en el CAMBIO TITULAR CATASTRAL
05-04-03-04621	Escuintla	Siquinalá	Se asesoró a los operadores registrales en el CAMBIO TITULAR CATASTRAL
18-04-03-03463	Izabal	Morales	Se asesoró a los operadores registrales en el CAMBIO TITULAR CATASTRAL
15-08-01-00074	Baja Verapaz	Purulhá	Se asesoró a los operadores registrales en el CAMBIO TITULAR CATASTRAL
18-05-03-01602	Izabal	Los Amates	Se asesoró a los operadores registrales en el CAMBIO TITULAR CATASTRAL
16-04-02-04307	Alta Verapaz	Tactic	Se asesoró a los operadores registrales en el CAMBIO TITULAR CATASTRAL
18-05-01-02966	Izabal	Los Amates	Se asesoró a los operadores registrales en el CAMBIO TITULAR CATASTRAL
18-04-09-00295	Izabal	Morales	Se asesoró a los operadores registrales en el CAMBIO TITULAR CATASTRAL
16-07-05-02387	Alta Verapaz	Panzós	Se asesoró a los operadores registrales en el CAMBIO TITULAR CATASTRAL
15-08-01-00332	Baja Verapaz	Purulhá	Se asesoró a los operadores registrales en el CAMBIO TITULAR CATASTRAL
15-08-01-00428	Baja Verapaz	Purulhá	Se asesoró a los operadores registrales en el CAMBIO TITULAR CATASTRAL
15-01-10-01201	Baja Verapaz	Salamá	Se asesoró a los operadores registrales en el CAMBIO TITULAR CATASTRAL

			CAMBIO TITULAR CATASTRAL
15-08-01-00423	Baja Verapaz	Purulhá	Se asesoró a los operadores registrales en el CAMBIO TITULAR CATASTRAL
18-05-01-04641	Izabal	Los Amates	Se asesoró a los operadores registrales en el CAMBIO TITULAR CATASTRAL
15-08-03-03693	Baja Verapaz	Purulhá	Se asesoró a los operadores registrales en el CAMBIO TITULAR CATASTRAL
18-04-07-04959	Izabal	Morales	Se asesoró a los operadores registrales en el CAMBIO TITULAR CATASTRAL
16-07-05-00626	Alta Verapaz	Panzós	Se asesoró a los operadores registrales en el CAMBIO TITULAR CATASTRAL
18-04-07-09060	Izabal	Morales	Se asesoró a los operadores registrales en el CAMBIO TITULAR CATASTRAL
15-08-02-02743	Baja Verapaz	Purulhá	Se asesoró a los operadores registrales en el CAMBIO TITULAR CATASTRAL
18-05-07-03227	Izabal	Los Amates	Se asesoró a los operadores registrales en el CAMBIO TITULAR CATASTRAL
19-04-06-00703	Zacapa	Gualán	Se asesoró a los operadores registrales en el CAMBIO TITULAR CATASTRAL
15-01-02-12165	Baja Verapaz	Salamá	Se asesoró a los operadores registrales en el CAMBIO TITULAR CATASTRAL
18-05-07-04607	Izabal	Los Amates	Se asesoró a los operadores registrales en el CAMBIO TITULAR CATASTRAL
19-04-06-02390	Zacapa	Gualán	Se asesoró a los operadores registrales en el CAMBIO TITULAR CATASTRAL
16-04-02-00522	Alta Verapaz	Tactic	Se asesoró a los operadores registrales en el CAMBIO TITULAR CATASTRAL
19-04-05-06410	Zacapa	Gualán	Se asesoró a los operadores registrales en el CAMBIO TITULAR CATASTRAL
19-04-06-01352	Zacapa	Gualán	Se asesoró a los operadores registrales en el CAMBIO TITULAR CATASTRAL
18-05-06-00743	Izabal	Los Amates	Se asesoró a los operadores registrales en el CAMBIO TITULAR CATASTRAL
18-05-06-00744	Izabal	Los Amates	Se asesoró a los operadores registrales en el CAMBIO TITULAR CATASTRAL
16-08-03-01120	Alta Verapaz	Senahú	Se asesoró a los operadores registrales en el CAMBIO TITULAR CATASTRAL
19-04-06-06100	Zacapa	Gualán	Se asesoró a los operadores registrales en el CAMBIO TITULAR CATASTRAL
16-07-05-01821	Alta Verapaz	Panzós	Se asesoró a los operadores registrales en el CAMBIO TITULAR CATASTRAL
16-07-05-00891	Alta Verapaz	Panzós	Se asesoró a los operadores registrales en el CAMBIO TITULAR CATASTRAL
15-07-04-02539	Baja Verapaz	San Jerónimo	Se asesoró a los operadores registrales en el CAMBIO TITULAR CATASTRAL
16-07-05-04192	Alta Verapaz	Panzós	Se asesoró a los operadores registrales en el CAMBIO TITULAR CATASTRAL
18-05-03-06097	Izabal	Los Amates	Se asesoró a los operadores registrales en el CAMBIO TITULAR CATASTRAL
15-08-03-07270	Baja Verapaz	Purulhá	Se asesoró a los operadores registrales en el CAMBIO TITULAR CATASTRAL
18-05-05-00972	Izabal	Los Amates	Se asesoró a los operadores registrales en el CAMBIO TITULAR CATASTRAL
05-04-03-04619	Escuintla	Siquinalá	Se asesoró a los operadores registrales en el CAMBIO TITULAR CATASTRAL
18-05-01-05901	Izabal	Los Amates	Se asesoró a los operadores registrales en el CAMBIO TITULAR CATASTRAL



# REGISTRO DE INFORMACIÓN CATASTRAL

Construyendo la seguridad jurídica de la tierra

18-03-02-02384	Izabal	El Estor	Se asesoró a los operadores registrales en el CAMBIO TITULAR CATASTRAL
19-04-06-06860	Zacapa	Gualán	Se asesoró a los operadores registrales en el CAMBIO TITULAR CATASTRAL
18-03-03-06335	Izabal	El Estor	Se asesoró a los operadores registrales en el CAMBIO TITULAR CATASTRAL
18-05-06-02864	Izabal	Los Amates	Se asesoró a los operadores registrales en el CAMBIO TITULAR CATASTRAL
15-01-02-16494	Baja Verapaz	Salamá	Se asesoró a los operadores registrales en el CAMBIO TITULAR CATASTRAL
17-11-02-03946	Petén	Melchor de Mencos	Se asesoró a los operadores registrales en el CAMBIO TITULAR CATASTRAL
19-04-05-08165	Zacapa	Gualán	Se asesoró a los operadores registrales en el CAMBIO TITULAR CATASTRAL
19-10-01-00315	Zacapa	Huité	Se asesoró a los operadores registrales en el CAMBIO TITULAR CATASTRAL
03-07-02-00379	Sacatepéquez	San Bartolomé Milpas Altas	Se asesoró a los operadores registrales en el CAMBIO TITULAR CATASTRAL
15-01-01-02370	Baja Verapaz	Salamá	Se asesoró a los operadores registrales en el CAMBIO TITULAR CATASTRAL
15-08-04-01433	Baja Verapaz	Purulhá	Se asesoró a los operadores registrales en el CAMBIO TITULAR CATASTRAL
03-10-01-04694	Sacatepéquez	Magdalena Milpas Altas	Se asesoró a los operadores registrales en el CAMBIO TITULAR CATASTRAL

FIRMA:

Lic. Julio José Espinoza Morales  
Abogado y Notario

Servicios Profesionales de Asesoría Jurídica Externa  
de Registro Público



Vo.Bo.:

Lic. David Jonatan Baños Salguero  
Jefe de Sección de Operaciones Registrales

**REGISTRO DE INFORMACIÓN CATASTRAL DE GUATEMALA  
INFORME MENSUAL DE ACTIVIDADES**

<b>RENLÓN PRESUPUESTARIO 029 "OTRAS REMUNERACIONES DEL PERSONAL TEMPORAL"</b>	
<b>Nombre del Contratista:</b> JORGE LUIS MALDONADO MALDONADO	<b>No. De Contrato:</b> RIC-R-029-0165-2026
<b>Nombre del Servicio:</b> Servicios Profesionales de Seguimiento de Procesos Catastrales en Registro Público	<b>Dirección Municipal, Gerencia, Coordinación o Unidad:</b> Coordinación del Registro Público
<b>Proyecto:</b> Registro de Información Catastral de Guatemala	<b>Informe correspondiente al mes de:</b> Abril 2026

1. Realicé seguimiento a los requerimientos de metas de mantenimiento de las distintas Direcciones Municipales y demás dependencias del RIC a la Coordinación de Registro Público. (Anexo 1)
2. Realicé monitoreo de las bandejas de los predios que ingresan a la Coordinación del Registro público de primera inscripción, actualización y mantenimiento, para su operación registral. (Anexo 2)
3. Apoyé en el seguimiento al número de predios inscritos en la Coordinación del Registro Público y las operaciones realizadas en mantenimiento. (Anexo 3).
4. Apoyé en el seguimiento al avance de las metas establecidas para la Coordinación del Registro Público en el Plan Operativo Anual, con las Direcciones Municipales y distintas dependencias del RIC. (Anexo 4)
5. Brindé apoyo al Jefe de Sección de Operaciones Registrales en materia de seguimiento y evaluación. (Anexo 5).
6. Realicé otras actividades correspondientes de conformidad con la ley, asignadas por el Supervisor del Servicio. (Anexo 6).

<p><b>FIRMA:</b> </p> <p>Lic. Jorge Luis Maldonado Maldonado Contador Público y Auditor Servicios Profesionales de Seguimiento de Procesos Catastrales en Registro Público</p>	<p><b>Vo.Bo.:</b> </p> <p>Licda. Gabriela Alejandra Gamarro López Coordinador del Registro Público</p>
---	--

Anexo 1

METAS DE MANTENIMIENTO DE LAS DISTINTAS DIRECCIONES MUNICIPALES



## Anexo 2

MONITOREO DE LAS BANDEJAS DE LOS PREDIOS QUE INGRESAN A LA COORDINACIÓN DEL  
REGISTRO PÚBLICO DE PRIMERA INSCRIPCIÓN



## Anexo 3

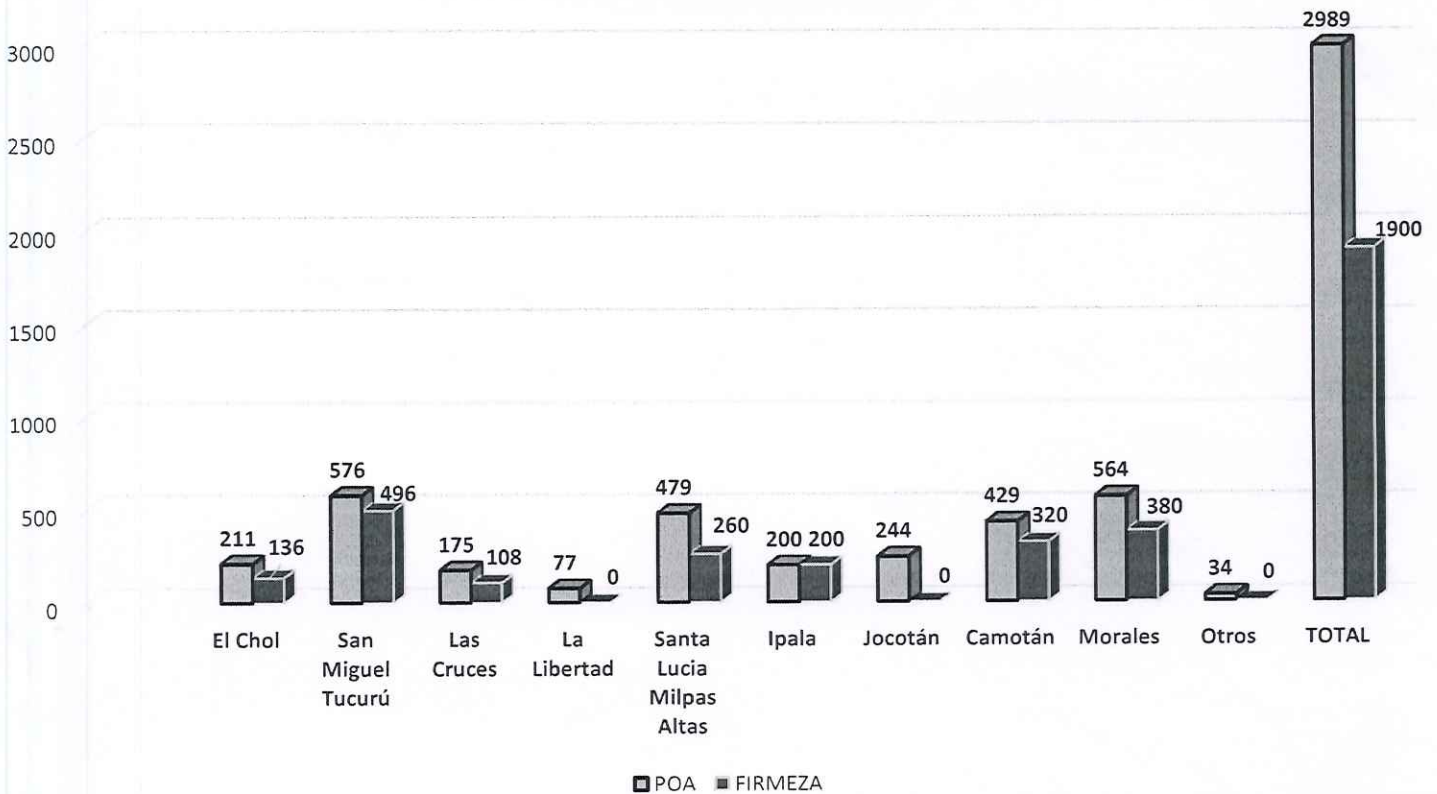
PREDIOS INSCRITOS EN LA COORDINACIÓN DEL REGISTRO PÚBLICO

**REGISTRO DE INFORMACIÓN CATASTRAL  
REGISTRO PÚBLICO**

**INCRIPCIÓN DE PREDIO CATASTRADO PLANIFICADOS EN EL POA MARZO 2026 Y PREDIOS QUE COBRAN FIRMEZA EN ABRIL 2026**

DM	MUNICIPIO	POA	FIRMEZA
Baja Verapaz	El Chol	211	136
Alta Verapaz	San Miguel Tucurú	576	496
Petén	Las Cruces	175	108
	La Libertad	77	0
Sacatepequez	Santa Lucia Milpas Altas	479	260
Chiquimula	Ipala	200	200
	Jocotán	244	0
	Camotán	429	320
Izabal	Morales	564	380
	Otros	34	0
	<b>TOTAL</b>	<b>2989</b>	<b>1900</b>

**POA Y FIRMEZA MES DE ABRIL 2026**



*[Handwritten signature]*

## Anexo 4

METAS ESTABLECIDAS PARA LA COORDINACIÓN DE REGISTRO PÚBLICO EN EL PLAN OPERATIVO ANUAL

# REGISTRO DE INFORMACIÓN CATASTRAL

## REGISTRO PÚBLICO

### REPORTE DE SEGUIMIENTO DE PRIMERA INSCRIPCIÓN

#### PREDIOS CALIFICADOS

#### USUARIO CALIFICACIÓN

**ABRIL 2026**

OPERADORES	M	J	V	S	D	L	M	M	J	V	S	D	L	M	M	J	V	S	D	L	M	M	J
	1	2	3	4	5	6	7	8	9	10	11	12	13	14	15	16	17	18	19	20	21	22	23
B DIAZ							31	41	56	67			103	126	164	197							
BEVASQUEZ							58	108	151	167			173	225	270	281							
CCATALAN							26	45	92	112			163	198	252	285							
CECONTRERAS												11	52	95	158								
IMRAYNTZ							77	116	157	193			253	319	384	484							
<b>TOTAL</b>							<b>192</b>	<b>310</b>	<b>456</b>	<b>539</b>			<b>703</b>	<b>920</b>	<b>1165</b>	<b>1405</b>							

OPERADORES	M	J	V	S	D	L	M	M	J	V	S	D	L	M	M	J	V	S	D	L	M	M	J
	1	2	3	4	5	6	7	8	9	10	11	12	13	14	15	16	17	18	19	20	21	22	23
ELARA													1	1	1	1							
FJDIAZ							2	2	2	2			2	2	2	2							
MACALDERON													1	1	1	1							
MPETZ							1	1	1	1			1	1	1	1							
KPOLANCO														1	1	1							
RVICENTE															1	1							
SCUMEZ										1			1	1	1	1							
<b>SUBTOTAL</b>							<b>1</b>	<b>1</b>	<b>1</b>	<b>2</b>			<b>6</b>	<b>7</b>	<b>8</b>	<b>8</b>							
<b>TOTAL</b>							<b>193</b>	<b>311</b>	<b>457</b>	<b>541</b>			<b>709</b>	<b>927</b>	<b>1173</b>	<b>1413</b>							

*Handwritten signature*

## Anexo 5

SEGUIMIENTO DE PREDIOS SUSPENDIDOS POR EL REGISTRO GENERAL DE LA PROPIEDAD



## Anexo 6

OTRAS ACTIVIDADES CORRESPONDIENTES DE CONFORMIDAD CON LA LEY

Inscripción de predio catastrado en Registro Público, no contemplados en el marco del POA del mes de abril 2026

PREDIOS INSCRITOS EN REGISTRO PÚBLICO NO CONTEMPLADOS EN EL POA MES DE ABRIL 2026		
DEPARTAMENTO/MUNICIPIO	CANTIDAD DE PREDIOS	TOTAL POR DEPARTAMENTO
ALTA VERAPAZ		11
Santa Cruz Verapaz	11	
IZABAL		7
El Estor	2	
Puerto Barrios	5	
TOTAL		18

En el municipio de **Santa Cruz Verapaz, Alta Verapaz**, no se tenía programado ninguna inscripción de predio catastrado para este mes, sin embargo se inscribieron 11.

En el municipio de **El Estor, Izabal**, no se tenía programado ninguna inscripción de predio catastrado para este mes, sin embargo se inscribieron 2.

En el municipio de **Puerto Barrios, Izabal**, no se tenía programado ninguna inscripción de predio catastrado para este mes, sin embargo se inscribieron 5.

*José Manuel Rodríguez*