




REGISTRO DE INFORMACIÓN CATASTRAL DE GUATEMALA INFORME MENSUAL DE ACTIVIDADES

REGLÓN PRESUPUESTARIO 029 "OTRAS REMUNERACIONES DEL PERSONAL TEMPORAL"	
Nombre del Contratista: José Alfonso Cano Hernandez	No. De Contrato: RIC-R-029-0166-2026
Nombre del Servicio: Servicios Técnicos de Seguimiento de Operaciones Registrales	Dirección Municipal, Gerencia, Coordinación o Unidad: Coordinación del Registro Público
Proyecto: Registro de Información Catastral de Guatemala.	Informe correspondiente al mes de: Abril 2026

1. Se apoyó al Jefe de Sección de Operaciones Técnicas en la normalización técnica de dos (2) predios catastrales. (anexo 1)
2. Se apoyó al Jefe de Sección de Operaciones Técnicas en la generación de un (1) plano catastral. (anexo 2)
3. Se apoyó al Jefe de Sección de Operaciones Técnicas en la normalización técnica de noventa y cuatro (94) predios para la emisión de Certificado Catastral. (anexo 3)
4. Se apoyó en asistencia al usuario de doscientos cincuenta y tres (253) consultas acerca de la actualización y mantenimiento Catastral de predios en Registro Público. (anexo 4)
5. Se apoyó al Jefe de Sección de Operaciones Técnicas en la revisión de ciento sesenta y nueve (169) expedientes de predios de primera inscripción. (anexo 5)
6. Se apoyó al Jefe de Sección de Operaciones Técnicas en la consulta de estado de predios notificados y se solicitó la prioridad de seis (6) predios al Registro General de la Propiedad (Anexo 6)
7. Se verifico en el sistema la carga grafica de once (11) aprobaciones de plano y finca correspondiente (Anexo 7)
8. Se apoyó al Jefe de Sección de Operaciones Técnicas en la consulta a distancia al Registro General de la Propiedad de las fincas 6946-446-154E Peten y 274-10-3 Peten.



<p>FIRMA:  _____ José Alfonso Cano Hernandez Servicios Técnicos de Seguimiento de Operaciones Registrales</p>	<p>Vo.Bo.:  _____ Ing. Agr. Oscar Salvador Carrillo de León Supervisor Profesional de Operaciones Técnicas Coordinación del Registro Público - RIC</p>
---	--



ANEXO 1

Normalización técnica de dos (2) predios catastrales que se detalla a continuación:



NO.	CCC.	Departamento	Municipio
1	17-01-08-00096	Peten	Flores
2	17-01-08-01826	Peten	Flores

<p>FIRMA:  José Alfonso Cano Hernandez Servicios Técnicos de Seguimiento de Operaciones Registrales</p>	<p>Vo. Bo.  FIRMA: _____ Ing. Agr. Oscar Salvador Carrillo de León Supervisor Profesional de Operaciones Técnicas Coordinación del Registro Público - RIC</p>
---	---

ANEXO 2

Generación de un (1) plano catastral que se detalla a continuación:

NO.	CCC.	Departamento	Municipio
1	15-07-06-02771	Baja Verapaz	San Jeronimo

<p>FIRMA: </p> <p>_____ José Alfonso Cano Hernandez Servicios Técnicos de Seguimiento de Operaciones Registrales</p>	<p>Vo. Bo. </p> <p>FIRMA: _____ Ing. Agr. Oscar Salvador Carrillo de León Supervisor Profesional de Operaciones Técnicas Coordinación del Registro Público - RIC</p>
--	---

ANEXO 3

Normalización técnica de noventa y cuatro (94) predios para la emisión de Certificado Catastral

NO.	CCC	Departamento	Municipio
1	03-03-03-00049	Sacatepequez	Pastores
2	03-07-01-03124	Sacatepequez	San Bartolome Milpas Altas
3	05-03-04-03029	Escuintla	La Democracia
4	05-04-03-03559	Escuintla	Siquinala
5	15-01-02-01153	Baja Verapaz	Salama
6	15-01-02-07243	Baja Verapaz	Salama
7	15-01-10-01697	Baja Verapaz	Salama
8	15-07-02-00306	Baja Verapaz	San Jeronimo
9	15-07-02-00424	Baja Verapaz	San Jeronimo
10	15-07-04-00612	Baja Verapaz	San Jeronimo
11	15-07-04-01570	Baja Verapaz	San Jeronimo
12	15-07-04-04655	Baja Verapaz	San Jeronimo
13	15-07-04-05191	Baja Verapaz	San Jeronimo
14	15-07-04-05210	Baja Verapaz	San Jeronimo
15	15-07-04-05285	Baja Verapaz	San Jeronimo
16	15-08-01-00083	Baja Verapaz	Purulha
17	15-08-01-00086	Baja Verapaz	Purulha
18	15-08-01-00330	Baja Verapaz	Purulha
19	15-08-01-00348	Baja Verapaz	Purulha
20	15-08-01-00350	Baja Verapaz	Purulha
21	15-08-01-00352	Baja Verapaz	Purulha
22	15-08-01-00353	Baja Verapaz	Purulha
23	15-08-01-00354	Baja Verapaz	Purulha
24	15-08-01-00456	Baja Verapaz	Purulha
25	15-08-01-00563	Baja Verapaz	Purulha
26	15-08-02-00354	Baja Verapaz	Purulha
27	15-08-02-03715	Baja Verapaz	Purulha
28	15-08-04-01066	Baja Verapaz	Purulha
29	15-08-04-01146	Baja Verapaz	Purulha
30	15-08-04-01151	Baja Verapaz	Purulha
31	16-04-01-03253	Alta Verapaz	Tactic
32	16-04-02-20108	Alta Verapaz	Tactic
33	16-05-01-01620	Alta Verapaz	Tamahu
34	16-05-01-03201	Alta Verapaz	Tamahu
35	16-05-01-12466	Alta Verapaz	Tamahu
36	16-07-01-01076	Alta Verapaz	Panzos



37	16-07-01-01413	Alta Verapaz	Panzos
38	16-07-05-00244	Alta Verapaz	Panzos
39	16-07-05-00523	Alta Verapaz	Panzos
40	16-07-05-00523	Alta Verapaz	Panzos
41	16-16-03-00230	Alta Verapaz	Santa Catalina la Tinta
42	16-16-03-02888	Alta Verapaz	Santa Catalina la Tinta
43	17-01-01-02098	Peten	Flores
44	17-01-01-03699	Peten	Flores
45	17-01-01-04334	Peten	Flores
46	17-01-03-00192	Peten	Flores
47	17-01-08-00810	Peten	Flores
48	17-01-22-00688	Peten	Flores
49	17-01-28-00489	Peten	Flores
50	17-02-02-00628	Peten	San Jose
51	17-04-03-00559	Peten	San Andres
52	17-04-03-00656	Peten	San Andres
53	17-05-02-01773	Peten	La Libertad
54	17-05-09-00717	Peten	La Libertad
55	17-06-01-01835	Peten	San Francisco
56	17-06-04-00166	Peten	San Francisco
57	17-06-04-01115	Peten	San Francisco
58	17-06-11-00024	Peten	San Francisco
59	17-07-03-00409	Peten	Santa Ana
60	17-07-03-01097	Peten	Santa Ana
61	17-07-03-02405	Peten	Santa Ana
62	17-07-07-00930	Peten	Santa Ana
63	17-07-13-00100	Peten	Santa Ana
64	17-13-11-00327	Peten	Las Cruces
65	17-13-16-02181	Peten	Las Cruces
66	17-14-21-00397	Peten	El Chal
67	17-14-21-01202	Peten	El Chal
68	18-01-05-02147	Izabal	Puerto Barrios
69	18-01-05-06631	Izabal	Puerto Barrios
70	18-03-02-07250	Izabal	El Estor
71	18-04-04-00859	Izabal	Morales
72	18-05-01-00014	Izabal	Los Amates
73	18-05-03-00553	Izabal	Los Amates
74	18-05-03-01237	Izabal	Los Amates
75	18-05-03-05948	Izabal	Los Amates
76	18-05-07-04077	Izabal	Los Amates
77	19-04-03-02645	Zacapa	Gualan

78	19-04-03-04642	Zacapa	Gualan
79	19-04-03-05219	Zacapa	Gualan
80	19-04-05-06410	Zacapa	Gualan
81	19-04-06-00612	Zacapa	Gualan
82	19-04-06-02352	Zacapa	Gualan
83	19-04-06-06395	Zacapa	Gualan
84	19-05-03-03095	Zacapa	Teculután
85	19-05-03-03810	Zacapa	Teculután
86	19-05-05-02214	Zacapa	Teculután
87	19-05-05-02216	Zacapa	Teculután
88	19-05-05-02220	Zacapa	Teculután
89	19-05-05-02291	Zacapa	Teculután
90	19-05-05-02395	Zacapa	Teculután
91	19-05-05-02397	Zacapa	Teculután
92	19-06-03-00410	Zacapa	Usulután
93	19-07-01-00755	Zacapa	Cabañas
94	20-05-04-10399	Chiquimula	Camotán

FIRMA: _____

José Alfonso Cano Hernández
Servicios Técnicos de Seguimiento de Operaciones
Registrales

Vo. Bo. _____

FIRMA: _____

Ing. Agr. Oscar Salvador Carrillo de León
Supervisor Profesional de Operaciones Técnicas
Coordinación del Registro Público - RIC

ANEXO 4

Asistencia al usuario de doscientos cincuenta y tres (253) consultas acerca de la actualización y mantenimiento Catastral que se detallan a continuación:

NO	CCC	Motivo
1	03-07-01-00289	Inscripcion
2	03-07-01-01254	Rectificacion
3	03-09-01-01996	Cambio de titular
4	03-09-01-01996	Cambio de titular
5	05-04-03-00442	Cambio de titular
6	05-04-03-01923	Mantenimiento
7	05-04-03-04184	Certificado
8	05-04-03-04184	Certificado
9	15-01-02-01793	Certificado
10	15-01-02-02177	Certificado
11	15-01-02-02428	Cambio de titular
12	15-01-02-02428	Cambio de titular
13	15-01-02-04809	Certificado
14	15-01-02-11182	Mantenimiento
15	15-01-02-14332	Certificado
16	15-01-02-15752	Rectificacion
17	15-01-02-15752	Rectificacion
18	15-01-04-00208	Rectificacion
19	15-01-08-05044	Certificado
20	15-01-08-05044	Certificado
21	15-01-10-00696	Cambio de titular
22	15-01-10-05397	Certificado
23	15-06-02-00634	Cambio de titular
24	15-07-04-02910	Mantenimiento
25	15-07-04-02910	Mantenimiento
26	15-07-04-02910	Mantenimiento
27	15-07-04-05401	Certificado
28	15-07-04-05402	Certificado
29	15-07-04-05404	Certificado
30	15-07-06-01565	Inscripcion
31	15-07-06-01868	Certificado
32	15-08-03-01914	Certificado
33	16-04-02-15322	Mantenimiento
34	16-07-01-00137	Mantenimiento
35	16-07-01-01545	Mantenimiento
36	16-07-07-00356	Certificado

37	16-07-07-00356	Certificado
38	17-01-01-02700	Certificado
39	17-01-01-03376	Rectificacion
40	17-01-01-04079	Cambio de titular
41	17-01-01-04372	Cambio de titular
42	17-01-01-04532	Cambio de titular
43	17-01-01-04773	Cambio de titular
44	17-01-01-04773	Cambio de titular
45	17-01-01-04773	Cambio de titular
46	17-01-04-00435	Rectificacion
47	17-01-04-00515	Rectificacion
48	17-01-04-00515	Rectificacion
49	17-01-05-00460	Certificado
50	17-01-07-00003	Cambio de titular
51	17-01-07-00003	Rectificacion
52	17-01-08-00012	Rectificacion
53	17-01-11-00004	Cambio de titular
54	17-02-02-00153	Certificado
55	17-02-05-00410	Cambio de titular
56	17-02-05-00410	Cambio de titular
57	17-03-02-00418	Mantenimiento
58	17-03-02-13117	Inscripcion
59	17-04-02-00061	Certificado
60	17-04-02-01854	Certificado
61	17-04-02-02060	Certificado
62	17-04-03-00184	Rectificacion
63	17-04-08-00097	Certificado
64	17-04-08-00102	Rectificacion
65	17-04-08-00103	Rectificacion
66	17-04-09-00060	Cambio de titular
67	17-05-02-00741	Certificado
68	17-05-02-02694	Rectificacion
69	17-06-01-00644	Cambio de titular
70	17-06-04-00658	Rectificacion
71	17-06-04-01134	Rectificacion
72	17-06-10-00088	Cambio de titular
73	17-06-15-00016	Rectificacion
74	17-06-15-00016	Rectificacion
75	17-06-15-00016	Rectificacion
76	17-06-15-00037	Cambio de titular
77	17-06-15-00037	Cambio de titular



78	17-06-15-00076	Rectificacion
79	17-06-15-00076	Rectificacion
80	17-06-15-00076	Rectificacion
81	17-06-19-00044	Cambio de titular
82	17-07-03-01334	Rectificacion
83	17-07-05-00008	Cambio de titular
84	17-07-05-00372	Rectificacion
85	17-07-06-00037	Rectificacion
86	17-07-07-00169	Cambio de titular
87	17-07-07-00330	Certificado
88	17-07-07-00756	Certificado
89	17-08-22-00060	Inscripcion
90	17-11-02-00059	Inscripcion
91	17-11-02-00852	Cambio de titular
92	17-11-02-01827	Cambio de titular
93	17-11-02-01827	Cambio de titular
94	17-11-02-01832	Cambio de titular
95	17-11-02-01832	Cambio de titular
96	17-13-16-00007	Certificado
97	17-13-16-01528	Certificado
98	17-13-19-00648	Certificado
99	17-13-19-00809	Certificado
100	17-13-19-01134	Certificado
101	17-13-19-01143	Cambio de titular
102	17-13-29-00473	Certificado
103	17-13-29-00786	Cambio de titular
104	17-14-21-00071	Cambio de titular
105	17-14-29-00071	Certificado
106	18-01-01-23916	Inscripcion
107	18-01-05-00445	Cambio de titular
108	18-01-05-00562	Cambio de titular
109	18-01-05-00562	Cambio de titular
110	18-01-05-00597	Mantenimiento
111	18-01-05-01165	Cambio de titular
112	18-01-05-02222	Rectificacion
113	18-01-05-06416	Cambio de titular
114	18-01-05-06876	Cambio de titular
115	18-01-05-10249	Cambio de titular
116	18-01-05-12016	Cambio de titular
117	18-01-05-12016	Cambio de titular
118	18-01-05-12191	Cambio de titular

119	18-01-05-12621	Cambio de titular
120	18-01-05-12781	Cambio de titular
121	18-02-02-00233	Cambio de titular
122	18-02-02-00714	Cambio de titular
123	18-02-02-00718	Cambio de titular
124	18-02-02-00982	Cambio de titular
125	18-02-02-19346	Cambio de titular
126	18-02-03-00644	Cambio de titular
127	18-02-03-02270	Cambio de titular
128	18-02-03-03361	Certificado
129	18-02-03-04202	Cambio de titular
130	18-03-02-01744	Cambio de titular
131	18-03-02-06851	Inscripcion
132	18-04-01-00818	Cambio de titular
133	18-04-01-00965	Mantenimiento
134	18-04-01-00965	Mantenimiento
135	18-04-01-00966	Inscripcion
136	18-04-01-01166	Cambio de titular
137	18-04-01-01353	Cambio de titular
138	18-04-01-02694	Cambio de titular
139	18-04-02-00386	Cambio de titular
140	18-04-02-00447	Mantenimiento
141	18-04-03-00214	Cambio de titular
142	18-04-03-00394	Cambio de titular
143	18-04-03-00411	Inscripcion
144	18-04-03-01833	Cambio de titular
145	18-04-03-02121	Cambio de titular
146	18-04-03-02648	Cambio de titular
147	18-04-04-00964	Cambio de titular
148	18-04-04-01219	Cambio de titular
149	18-04-04-02366	Mantenimiento
150	18-04-07-05001	Cambio de titular
151	18-04-07-05644	Cambio de titular
152	18-04-07-06227	Inscripcion
153	18-04-07-07016	Inscripcion
154	18-04-07-07602	Cambio de titular
155	18-04-07-09298	Cambio de titular
158	18-04-07-10637	Inscripcion
159	18-04-07-11408	Rectificacion
160	18-04-07-11476	Cambio de titular
161	18-04-07-11476	Cambio de titular

162	18-04-07-11542	Cambio de titular
163	18-04-07-11542	Cambio de titular
164	18-04-07-12098	Certificado
165	18-04-07-13085	Mantenimiento
166	18-04-07-14731	Cambio de titular
167	18-04-07-17331	Mantenimiento
168	18-04-07-21169	Mantenimiento
169	18-04-08-00551	Cambio de titular
170	18-04-08-00552	Cambio de titular
171	18-04-08-00553	Cambio de titular
172	18-04-08-00690	Mantenimiento
173	18-04-08-00877	Cambio de titular
174	18-04-08-01095	Mantenimiento
175	18-04-08-02093	Inscripcion
176	18-04-08-02093	Inscripcion
177	18-04-08-02094	Cambio de titular
178	18-04-08-02094	Inscripcion
179	18-04-08-02150	Cambio de titular
180	18-04-08-02313	Cambio de titular
181	18-04-08-03591	Cambio de titular
182	18-04-08-03592	Cambio de titular
183	18-04-08-04004	Inscripcion
184	18-04-09-01489	Cambio de titular
185	18-04-09-01490	Cambio de titular
186	18-04-09-01491	Cambio de titular
187	18-04-09-01680	Cambio de titular
188	18-04-09-04387	Cambio de titular
189	18-04-09-04942	Cambio de titular
190	18-04-09-06418	Certificado
191	18-04-10-00024	Cambio de titular
192	18-04-10-03406	Mantenimiento
193	18-04-71-1408	Rectificacion
194	18-05-01-00130	Certificado
195	18-05-01-01688	Mantenimiento
196	18-05-01-04351	Cambio de titular
197	18-05-01-04351	Cambio de titular
198	18-05-01-05901	Cambio de titular
199	18-05-01-05901	Cambio de titular
200	18-05-02-00750	Cambio de titular
201	18-05-02-00750	Cambio de titular
202	18-05-02-01786	Cambio de titular

203	18-05-02-01786	Cambio de titular
204	18-05-02-03012	Cambio de titular
205	18-05-02-03408	Cambio de titular
206	18-05-02-03408	Cambio de titular
207	18-05-03-00057	Certificado
208	18-05-03-00976	Mantenimiento
209	18-05-03-01049	Certificado
210	18-05-03-01305	Cambio de titular
211	18-05-03-01887	Cambio de titular
212	18-05-03-02481	Cambio de titular
213	18-05-03-02641	Cambio de titular
214	18-05-03-02643	Cambio de titular
215	18-05-03-02655	Cambio de titular
216	18-05-03-07037	Mantenimiento
217	18-05-04-02093	Certificado
218	18-05-05-01162	Cambio de titular
219	18-05-05-01611	Certificado
220	18-05-05-01768	Certificado
221	18-05-05-03299	Cambio de titular
222	18-05-05-04463	Certificado
223	18-05-05-04738	Certificado
224	18-05-05-06066	Mantenimiento
225	18-05-06-02819	Cambio de titular
226	18-05-07-01190	Inscripcion
227	18-05-07-01190	Inscripcion
228	18-05-07-01200	Mantenimiento
229	18-05-07-01742	Mantenimiento
230	18-05-07-01806	Cambio de titular
231	18-05-07-03188	Cambio de titular
232	18-05-07-03188	Cambio de titular
233	18-05-07-03188	Cambio de titular
234	18-05-07-03188	Cambio de titular
235	18-05-07-03386	Cambio de titular
236	18-05-07-03386	Certificado
237	18-05-07-03467	Certificado
238	18-05-07-03467	Certificado
239	18-05-07-03885	Cambio de titular
240	18-05-07-03942	Mantenimiento
241	18-05-07-04044	Cambio de titular
242	18-05-07-04177	Cambio de titular
243	18-05-07-04177	Cambio de titular

244	18-05-07-04607	Cambio de titular
245	19-03-04-00306	Certificado
246	19-04-03-02302	Certificado
247	19-04-05-03794	Certificado
248	19-04-05-06385	Certificado
249	19-04-05-07385	Certificado
250	19-04-06-06341	Certificado
251	19-04-06-06464	Cambio de titular
252	19-07-02-01540	Certificado
253	19-07-05-00418	Certificado

<p>FIRMA: </p> <p>_____ José Alfonso Cano Hernandez Servicios Técnicos de Seguimiento de Operaciones Registrales</p>	<p>Vo. Bo. </p> <p>FIRMA: _____ Ing. Agr. Oscar Salvador Carrillo de León Supervisor Profesional de Operaciones Técnicas Coordinación del Registro Público - RIC</p>
---	--

ANEXO 5

Revisión de ciento sesenta y nueve (169) expedientes de predios de primera inscripción.

NO.	CCC	DEPARTAMENTO	MUNICIPIO
1	03-09-01-02682	Sacatepequez	Santa Lucia Milpas Altas
2	03-09-01-02682	Sacatepequez	Santa Lucia Milpas Altas
3	03-09-01-03194	Sacatepequez	Santa Lucia Milpas Altas
4	03-09-02-01139	Sacatepequez	Santa Lucia Milpas Altas
5	03-09-02-01455	Sacatepequez	Santa Lucia Milpas Altas
6	03-09-02-02400	Sacatepequez	Santa Lucia Milpas Altas
7	15-06-02-00071	Baja Verapaz	El Chol
8	15-06-02-00071	Baja Verapaz	El Chol
9	15-06-02-00074	Baja Verapaz	El Chol
10	15-06-02-00080	Baja Verapaz	El Chol
11	15-06-02-00081	Baja Verapaz	El Chol
12	15-06-02-00081	Baja Verapaz	El Chol
13	15-06-02-00084	Baja Verapaz	El Chol
14	15-06-02-00095	Baja Verapaz	El Chol
15	15-06-02-00105	Baja Verapaz	El Chol
16	15-06-02-00112	Baja Verapaz	El Chol
17	15-06-02-00144	Baja Verapaz	El Chol
18	15-06-02-00144	Baja Verapaz	El Chol
19	15-06-02-00219	Baja Verapaz	El Chol
20	15-06-02-00232	Baja Verapaz	El Chol
21	15-06-02-00239	Baja Verapaz	El Chol
22	15-06-02-00302	Baja Verapaz	El Chol
23	15-06-02-01477	Baja Verapaz	El Chol
24	15-06-02-01950	Baja Verapaz	El Chol
25	15-06-02-02018	Baja Verapaz	El Chol
26	15-06-02-02106	Baja Verapaz	El Chol
27	15-06-02-02148	Baja Verapaz	El Chol
28	15-06-02-02153	Baja Verapaz	El Chol
29	16-02-13-01578	Alta Verapaz	Santa Cruz Verapaz
30	16-06-03-03773	Alta Verapaz	San Miguel Tucuru
31	16-06-03-03791	Alta Verapaz	San Miguel Tucuru
32	16-06-04-00325	Alta Verapaz	San Miguel Tucuru
33	16-06-04-01370	Alta Verapaz	San Miguel Tucuru
34	16-06-04-01380	Alta Verapaz	San Miguel Tucuru
35	16-06-04-01383	Alta Verapaz	San Miguel Tucuru
36	16-06-04-01387	Alta Verapaz	San Miguel Tucuru
37	16-06-04-01388	Alta Verapaz	San Miguel Tucuru

38	16-06-04-01440	Alta Verapaz	San Miguel Tucuru
39	16-06-04-01441	Alta Verapaz	San Miguel Tucuru
40	16-06-04-01447	Alta Verapaz	San Miguel Tucuru
41	16-06-04-01451	Alta Verapaz	San Miguel Tucuru
42	16-06-04-01473	Alta Verapaz	San Miguel Tucuru
43	16-06-04-01500	Alta Verapaz	San Miguel Tucuru
44	16-06-04-01610	Alta Verapaz	San Miguel Tucuru
45	16-06-04-01626	Alta Verapaz	San Miguel Tucuru
46	16-06-04-01675	Alta Verapaz	San Miguel Tucuru
47	16-06-04-01711	Alta Verapaz	San Miguel Tucuru
48	16-06-04-01711	Alta Verapaz	San Miguel Tucuru
49	16-06-04-01748	Alta Verapaz	San Miguel Tucuru
50	16-06-04-01787	Alta Verapaz	San Miguel Tucuru
51	16-06-04-01905	Alta Verapaz	San Miguel Tucuru
52	16-06-04-01934	Alta Verapaz	San Miguel Tucuru
53	16-06-04-05510	Alta Verapaz	San Miguel Tucuru
54	16-06-04-05516	Alta Verapaz	San Miguel Tucuru
55	17-01-27-00016	Peten	Flores
56	17-01-27-00016	Peten	Flores
57	17-01-27-00128	Peten	Flores
58	17-01-27-00131	Peten	Flores
59	17-05-02-03583	Peten	La Libertad
60	17-05-09-00311	Peten	La Libertad
61	17-13-19-00421	Peten	Las Cruces
62	17-13-19-00429	Peten	Las Cruces
63	17-13-19-00476	Peten	Las Cruces
64	17-13-19-00476	Peten	Las Cruces
65	17-13-19-00666	Peten	Las Cruces
66	17-13-19-00867	Peten	Las Cruces
67	17-13-19-00869	Peten	Las Cruces
68	17-13-19-00911	Peten	Las Cruces
69	17-13-19-00913	Peten	Las Cruces
70	17-13-19-01505	Peten	Las Cruces
71	17-13-19-01521	Peten	Las Cruces
72	17-13-19-01540	Peten	Las Cruces
73	18-01-05-12778	Izabal	Puerto Barrios
74	18-04-07-03686	Izabal	Morales
75	18-04-07-03773	Izabal	Morales
76	18-04-07-03774	Izabal	Morales
77	18-04-07-03803	Izabal	Morales
78	18-04-07-03803	Izabal	Morales

79	18-04-07-03843	Izabal	Morales
80	18-04-07-03843	Izabal	Morales
81	18-04-07-03898	Izabal	Morales
82	18-04-07-04546	Izabal	Morales
83	18-04-07-04776	Izabal	Morales
84	18-04-07-05695	Izabal	Morales
85	18-04-07-15512	Izabal	Morales
86	18-04-07-15519	Izabal	Morales
87	18-04-07-15535	Izabal	Morales
88	18-04-07-15535	Izabal	Morales
89	18-04-07-21463	Izabal	Morales
90	18-04-08-02652	Izabal	Morales
91	18-04-08-03138	Izabal	Morales
92	18-04-08-03493	Izabal	Morales
93	18-04-08-03494	Izabal	Morales
94	18-04-08-03495	Izabal	Morales
95	18-04-08-03505	Izabal	Morales
96	18-04-08-03545	Izabal	Morales
97	18-04-08-03942	Izabal	Morales
98	18-04-08-03944	Izabal	Morales
99	18-04-08-03949	Izabal	Morales
100	18-04-08-03952	Izabal	Morales
101	18-04-08-04031	Izabal	Morales
102	18-04-08-04145	Izabal	Morales
103	18-04-08-04344	Izabal	Morales
104	18-04-08-04346	Izabal	Morales
105	18-04-08-05216	Izabal	Morales
106	18-04-09-00282	Izabal	Morales
107	18-04-09-00285	Izabal	Morales
108	18-04-09-00291	Izabal	Morales
109	18-04-09-00375	Izabal	Morales
110	18-04-09-00377	Izabal	Morales
111	18-04-09-00379	Izabal	Morales
112	18-04-09-00383	Izabal	Morales
113	18-04-09-00384	Izabal	Morales
114	18-04-09-00424	Izabal	Morales
115	18-04-09-00551	Izabal	Morales
116	18-04-09-00553	Izabal	Morales
117	18-04-09-00555	Izabal	Morales
118	18-04-09-00561	Izabal	Morales
119	18-04-09-00608	Izabal	Morales

120	18-04-09-00611	Izabal	Morales
121	18-04-09-00613	Izabal	Morales
122	18-04-09-00616	Izabal	Morales
123	18-04-09-00617	Izabal	Morales
124	18-04-09-00621	Izabal	Morales
125	18-04-10-02066	Izabal	Morales
126	18-04-10-03118	Izabal	Morales
127	18-04-10-03139	Izabal	Morales
128	18-04-10-03144	Izabal	Morales
129	18-04-10-03519	Izabal	Morales
130	18-04-10-03525	Izabal	Morales
131	20-04-01-05008	Chiquimula	Jocotan
132	20-04-01-05037	Chiquimula	Jocotan
133	20-04-01-05049	Chiquimula	Jocotan
134	20-04-01-05078	Chiquimula	Jocotan
135	20-04-01-05464	Chiquimula	Jocotan
136	20-04-01-05476	Chiquimula	Jocotan
137	20-04-01-05693	Chiquimula	Jocotan
138	20-04-01-05697	Chiquimula	Jocotan
139	20-04-01-05759	Chiquimula	Jocotan
140	20-04-01-05759	Chiquimula	Jocotan
141	20-04-01-05761	Chiquimula	Jocotan
142	20-04-01-05792	Chiquimula	Jocotan
143	20-04-01-05795	Chiquimula	Jocotan
144	20-04-01-05796	Chiquimula	Jocotan
145	20-05-04-21008	Chiquimula	Camotan
146	20-05-04-21008	Chiquimula	Camotan
147	20-05-04-21008	Chiquimula	Camotan
148	20-05-04-21010	Chiquimula	Camotan
149	20-05-04-21010	Chiquimula	Camotan
150	20-05-04-21042	Chiquimula	Camotan
151	20-05-04-21053	Chiquimula	Camotan
152	20-05-04-21057	Chiquimula	Camotan
153	20-05-04-21170	Chiquimula	Camotan
154	20-05-04-21236	Chiquimula	Camotan
155	20-05-04-21256	Chiquimula	Camotan
156	20-05-04-21361	Chiquimula	Camotan
157	20-05-04-21368	Chiquimula	Camotan
158	20-05-04-21369	Chiquimula	Camotan
159	20-05-04-21370	Chiquimula	Camotan
160	20-05-04-21370	Chiquimula	Camotan



161	20-05-04-21375	Chiquimula	Camotan
162	20-05-04-21375	Chiquimula	Camotan
163	20-05-04-21375	Chiquimula	Camotan
164	20-05-04-21378	Chiquimula	Camotan
165	20-05-04-21381	Chiquimula	Camotan
166	20-05-04-21381	Chiquimula	Camotan
167	20-05-04-21404	Chiquimula	Camotan
168	20-05-04-21404	Chiquimula	Camotan
169	20-05-04-21491	Chiquimula	Camotan

FIRMA: _____

José Alfonso Cano Hernandez
Servicios Técnicos de Seguimiento de Operaciones
Registrales

Vo. Bo. _____



FIRMA: _____

Ing. Agr. Oscar Salvador Carrillo de León
Supervisor Profesional de Operaciones Técnicas
Coordinación del Registro Público - RIC

ANEXO 6

Consulta de estado de predios notificados y se solicitó la prioridad de seis (6) predios al Registro General de la Propiedad.



No.	CCC	No. De Documento
1	17-13-29-00473	25G100020325
2	18-01-05-00597	17G100029780
3	18-01-05-12781	26G100004503
4	18-04-07-07016	25G100027696
5	18-04-08-00877	25G100027696
6	18-04-08-02150	26G100002645

<p>FIRMA: </p> <p>_____ José Alfonso Cano Hernandez Servicios Técnicos de Seguimiento de Operaciones Registrales</p>	<p>Vo. Bo. </p> <p>FIRMA: _____ Ing. Agr. Oscar Salvador Carrillo de León Supervisor Profesional de Operaciones Técnicas Coordinación del Registro Público - RIC</p>
--	--

ANEXO 7

Verificación en el sistema la carga grafica de once (11) aprobaciones de plano y finca correspondiente

No.	Finca	Constancia de aprobación de Plano
1	469-469-341E-4	05-04-2025-01052-ap
2	1098-51-7-Baja Verapaz	15-07-2025-00391-ap
3	9451-451-579E-8	16-04-2025-00258-AP
4	24315-24-103-Transformación Agraria	18-04-2025-00878-ap
5	7906-406-76E-12	18-04-2025-01278-ap
6	133-133-76-Izabal	18-04-2023-00844-ap
7	3-83-1-Ferrocarriles	18-04-2023-00424-ap
8	184-85-99-Transformación Agraria	18-05-2024-00425-ap
9	26488-192-112-Transformación Agraria	18-05-2020-00438-ap
10	1461-279-11-Grupo Norte	18-05-00516-ap
11	143-226-1-Izabal	18-05-2022-00453-ap





<p>FIRMA: </p> <p>_____ José Alfonso Cano Hernandez Servicios Técnicos de Seguimiento de Operaciones Registrales</p>	<p>Vo. Bo. </p> <p>FIRMA: _____ Ing. Agr. Oscar Salvador Carrillo de León Supervisor Profesional de Operaciones Técnicas Coordinación del Registro Público - RIC</p>
--	--

REGISTRO DE INFORMACIÓN CATASTRAL DE GUATEMALA INFORME FINAL DE ACTIVIDADES

RENGLÓN PRESUPUESTARIO 029 "OTRAS REMUNERACIONES DEL PERSONAL TEMPORAL"	
Nombre del Contratista: José Alfonso Cano Hernández	No. De Contrato: RIC-R-029-0166-2026
Nombre del Servicio: Servicios Técnicos de Seguimiento de Operaciones Registrales	Dirección Municipal, Gerencia, Coordinación o Unidad: Coordinación del Registro Público
Proyecto: Registro de Información Catastral de Guatemala	Plazo del Contrato: Abril de 2026

LISTADO DE ACTIVIDADES SEGÚN TDR DEL CONTRATO SUSCRITO	RESULTADOS OBTENIDOS
a) Realizar normalización técnica de predios catastrados de primera inscripción	Se apoyó al Jefe de Sección de Operaciones Técnicas en la normalización técnica de dos (2) predios catastrales
b) Apoyar en la generación de planos catastrales de predios de primera inscripción y de certificados catastrales	Se apoyó al Jefe de Sección de Operaciones Técnicas en la generación de uno (1) planos catastrales
c) Apoyar al Registrador Delegado en cuanto a la normalización técnica de los predios con solicitud de certificado catastral	Se apoyó al Jefe de Sección de Operaciones Técnicas en la normalización técnica de noventa y cuatro (94) predios para la emisión de Certificado Catastral
d) Apoyar en la verificación de las anotaciones de planos aprobados de los predios inscritos en la Coordinación del Registro Público	Se verifico en el sistema la carga grafica de once (11) aprobaciones de plano y finca correspondiente
e) Consultar el estatus de predios notificados al Registro de la Propiedad, requeridos por el personal de la Coordinación del Registro Público que interactúa con el proceso catastral	Se apoyó al personal de la Coordinación del Registro Público en la consulta del estatus de predios notificados al Registro de la Propiedad y se solicitó la prioridad de seis (6) predios
f) Apoyar cuando se le solicite en consultas a distancia al Registro de la Propiedad	Se apoyó al Jefe de Sección de Operaciones Técnicas en la consulta a distancia al Registro General de la Propiedad de las fincas 6946-446-154E Peten y 274-10-3 Peten
g) Cualquier otra actividad que le sea asignada por las autoridades del RIC	Se apoyó con la consulta y revisión de ciento sesenta y nueve (169) expedientes de predios de primera inscripción. Asistencia al usuario de doscientos cincuenta y tres (253) consultas acerca de la actualización y mantenimiento Catastral.

ACTIVIDADES	Abril
Normalización Técnica de Predios Catastrales	2 ✓
Generación de Planos Catastrales	1 ✓
Normalización Técnica de Predios Catastrales de Certificado	94 ✓
Asistencia al usuario con consultas acerca de la actualización y mantenimiento Catastral	253 ✓
Verificación en el sistema la carga grafica de las siguientes las aprobaciones de plano	11 ✓
Revisión de expedientes de primera inscripción	169 ✓
Consulta de estado de predios notificados y solicitud de prioridad	6 ✓
Consulta a distancia al Registro de la Propiedad	2 ✓
TOTAL DE PRODUCTOS O RESULTADOS	538 ✓

<p>FIRMA:  José Alfonso Cano Hernández Servicios Técnicos de Seguimiento de Operaciones Registrales</p>	<p>Vo. Bo.  FIRMA: _____ Ing. Agr. Oscar Salvador Carrillo de León Supervisor Profesional de Operaciones Técnicas</p>
<p>Vo.Bo:  Lic. Gabriela Alejandra Gamarro López Coordinador del Registro Público</p>	<p>Aprobado:  Lic. Jorge Mario Ramos Galindo Coordinador de Recursos Humanos</p>

Guatemala 30 de abril 2026 ✓

Licenciado

Jorge Mario Ramos Galindo ✓

Coordinador de Recursos Humanos
Registro de Información Catastral de Guatemala
Presente.

Estimado Lic. Ramos:

Me es grato dirigirme a usted con el propósito de extender la presente **CARTA DE ACEPTACIÓN DE SERVICIOS**, según lo establecido en el contrato **No. RIC-R-029-0166-2026** del contratista: **Jose Alfonso Cano Hernandez** quien prestó sus servicios **Técnicos** en esta **Coordinación**. ✓


En ese orden de ideas, hago de su conocimiento que recibí a entera satisfacción los servicios o productos presentados por el contratista en mención, por lo tanto, extendo el presente documento como respaldo del cumplimiento de las actividades asignadas en su contrato, permitiendo continuar con las gestiones administrativas correspondientes.

Sin otro particular me suscribo de usted con muestras de estima y respeto.

Atentamente.



Ing. Agr. Oscar Salvador Carrillo de León
Supervisor Profesional de Operaciones Técnicas
Coordinación del Registro Público - RIC





Vo.Bo.
Lic. Gabriela Alejandra Gamarró López
Coordinador del Registro Público

**REGISTRO DE INFORMACIÓN CATASTRAL DE GUATEMALA
INFORME MENSUAL DE ACTIVIDADES**



RENGLÓN PRESUPUESTARIO 029 "OTRAS REMUNERACIONES DEL PERSONAL TEMPORAL"	
Nombre del Contratista: Juan Mariano Mansilla Guzmán.	No. De Contrato: RIC-R-029-0167-2026
Nombre del Servicio: Servicios Profesionales de Análisis Técnico Registral	Dirección Municipal, Gerencia, Coordinación o Unidad: Coordinación del Registro Público
Proyecto: Registro de Información Catastral de Guatemala.	Informe correspondiente al mes de: Abril 2026

1. Se apoyó al Jefe de Operaciones Técnicas en la normalización técnica de veintiséis (26) predios catastrales. (anexo 1).
2. Se apoyó al Jefe de Operaciones Técnicas en la generación de veintinueve (29) planos catastrales. (anexo 2).
3. Se apoyó al Jefe de Operaciones Técnicas en la revisión de ciento sesenta y cuatro (164) expedientes de predios de primera inscripción. (anexo 3).

<p>FIRMA: </p> <p align="center">Juan Mariano Mansilla Guzmán Ingeniero Ambiental Servicios Profesionales de Análisis Técnico Registral.</p>	<p>Vo.Bo.: </p> <p align="center">Oscar Salvador Carrillo León Supervisor Profesional de Operaciones Técnicas Coordinación del Registro Público -RIC-</p>
---	--



ANEXO 1. Normalización técnica, veintiséis (26) predios catastrales.

No.	CCC	DEPARTAMENTO	MUNICIPIO
1	15-06-02-02011	Baja Verapaz	El Chol
2	16-05-03-02390	Alta Verapaz	Tamahú
3	16-06-04-01717	Alta Verapaz	San Miguel Tucurú
4	17-01-22-00690	Petén	Flores
5	17-04-08-00278	Petén	San Andrés
6	18-04-07-05592	Izabal	Morales
7	18-04-07-05666	Izabal	Morales
8	18-04-08-03257	Izabal	Morales
9	18-04-08-03340	Izabal	Morales
10	18-04-08-03418	Izabal	Morales
11	18-04-08-03425	Izabal	Morales
12	18-04-08-03817	Izabal	Morales
13	18-04-08-03821	Izabal	Morales
14	18-04-08-03835	Izabal	Morales
15	18-04-08-03837	Izabal	Morales
16	18-04-08-03838	Izabal	Morales
17	18-04-08-03839	Izabal	Morales
18	18-04-08-03840	Izabal	Morales
19	18-04-08-03868	Izabal	Morales
20	18-04-09-00278	Izabal	Morales
21	18-04-09-00516	Izabal	Morales
22	18-04-10-01127	Izabal	Morales
23	18-04-10-01129	Izabal	Morales
24	19-07-04-00016	Zacapa	Cabañas
25	19-07-04-00034	Zacapa	Cabañas
26	20-05-04-21226	Chiquimula	Camotán

 <p>FIRMA: _____ Juan Mariano Mansilla Guzmán Ingeniero Ambiental Servicios Profesionales de Análisis Técnico Registral.</p>	 <p>Vo.Bo.: _____ Oscar Salvador Carrillo León Supervisor Profesional de Operaciones Técnicas Coordinación del Registro Público -RIC-</p>
--	--

ANEXO 2. Generación de veintinueve (29) planos catastrales.

No.	CCC	DEPARTAMENTO	MUNICIPIO
1	15-06-02-02011	Baja Verapaz	El Chol
2	16-05-03-02390	Alta Verapaz	Tamahú
3	16-06-04-01717	Alta Verapaz	San Miguel Tucurú
4	17-01-22-00690	Petén	Flores
5	17-04-08-00278	Petén	San Andrés
6	18-04-07-05592	Izabal	Morales
7	18-04-07-05666	Izabal	Morales
8	18-04-08-03257	Izabal	Morales
9	18-04-08-03340	Izabal	Morales
10	18-04-08-03418	Izabal	Morales
11	18-04-08-03425	Izabal	Morales
12	18-04-08-03817	Izabal	Morales
13	18-04-08-03821	Izabal	Morales
14	18-04-08-03835	Izabal	Morales
15	18-04-08-03837	Izabal	Morales
16	18-04-08-03838	Izabal	Morales
17	18-04-08-03839	Izabal	Morales
18	18-04-08-03840	Izabal	Morales
19	18-04-08-03868	Izabal	Morales
20	18-04-09-00278	Izabal	Morales
21	18-04-09-00516	Izabal	Morales
22	18-04-10-01127	Izabal	Morales
23	18-04-10-01129	Izabal	Morales
24	18-05-07-00877	Izabal	Los Amates
25	19-05-03-00171	Zacapa	Teculután
26	19-06-02-01446	Zacapa	Usumatlán
27	19-07-04-00016	Zacapa	Cabañas
28	19-07-04-00034	Zacapa	Cabañas
29	20-05-04-21226	Chiquimula	Camotán

 FIRMA: _____ Juan Mariano Mansilla Guzmán Ingeniero Ambiental Servicios Profesionales de Análisis Técnico Registral.	 Vo.Bo.: _____ Oscar Salvador Carrillo León Supervisor Profesional de Operaciones Técnicas Coordinación del Registro Público -RIC-
--	--

ANEXO 3. Revisión de ciento sesenta y cuatro (164) expedientes de predios de primera inscripción.



No.	CCC	DEPARTAMENTO	MUNICIPIO
1	03-09-02-02360	Sacatepéquez	Santa Lucia Milpas Altas
2	03-09-02-02370	Sacatepéquez	Santa Lucia Milpas Altas
3	03-09-02-02553	Sacatepéquez	Santa Lucia Milpas Altas
4	03-09-02-02568	Sacatepéquez	Santa Lucia Milpas Altas
5	03-09-02-02616	Sacatepéquez	Santa Lucia Milpas Altas
6	03-09-02-02682	Sacatepéquez	Santa Lucia Milpas Altas
7	15-06-02-00040	Baja Verapaz	El Chol
8	15-06-02-02122	Baja Verapaz	El Chol
9	15-06-02-02799	Baja Verapaz	El Chol
10	15-06-02-02800	Baja Verapaz	El Chol
11	16-06-03-01905	Alta Verapaz	San Miguel Tukurú
12	16-06-03-01911	Alta Verapaz	San Miguel Tukurú
13	16-06-03-02089	Alta Verapaz	San Miguel Tukurú
14	16-06-03-03796	Alta Verapaz	San Miguel Tukurú
15	16-06-03-03797	Alta Verapaz	San Miguel Tukurú
16	16-06-03-03798	Alta Verapaz	San Miguel Tukurú
17	16-06-03-03805	Alta Verapaz	San Miguel Tukurú
18	16-06-03-03842	Alta Verapaz	San Miguel Tukurú
19	16-06-03-03853	Alta Verapaz	San Miguel Tukurú
20	16-06-03-03932	Alta Verapaz	San Miguel Tukurú
21	16-06-03-03936	Alta Verapaz	San Miguel Tukurú
22	16-06-03-03936	Alta Verapaz	San Miguel Tukurú

23	16-06-04-00060	Alta Verapaz	San Miguel Tukurú
24	16-06-04-00061	Alta Verapaz	San Miguel Tukurú
25	16-06-04-01079	Alta Verapaz	San Miguel Tukurú
26	16-06-04-01209	Alta Verapaz	San Miguel Tukurú
27	16-06-04-01558	Alta Verapaz	San Miguel Tukurú
28	16-06-04-01578	Alta Verapaz	San Miguel Tukurú
29	16-06-04-01622	Alta Verapaz	San Miguel Tukurú
30	16-06-04-01637	Alta Verapaz	San Miguel Tukurú
31	16-06-04-01671	Alta Verapaz	San Miguel Tukurú
32	16-06-04-01705	Alta Verapaz	San Miguel Tukurú
33	16-06-04-01714	Alta Verapaz	San Miguel Tukurú
34	16-06-04-01735	Alta Verapaz	San Miguel Tukurú
35	16-06-04-01736	Alta Verapaz	San Miguel Tukurú
36	16-06-04-01755	Alta Verapaz	San Miguel Tukurú
37	16-06-04-01926	Alta Verapaz	San Miguel Tukurú
38	16-06-04-01937	Alta Verapaz	San Miguel Tukurú
39	16-06-04-01954	Alta Verapaz	San Miguel Tukurú
40	16-06-04-01957	Alta Verapaz	San Miguel Tukurú
41	16-06-04-05219	Alta Verapaz	San Miguel Tukurú
42	16-06-04-05220	Alta Verapaz	San Miguel Tukurú
43	16-06-04-05560	Alta Verapaz	San Miguel Tukurú
44	16-06-04-07768	Alta Verapaz	San Miguel Tukurú
45	16-06-04-07799	Alta Verapaz	San Miguel Tukurú
46	16-06-04-08286	Alta Verapaz	San Miguel Tukurú
47	17-01-08-00016	Petén	Flores
48	17-01-22-00195	Petén	Flores
49	17-01-26-00397	Petén	Flores
50	17-01-26-00404	Petén	Flores
51	17-01-26-00427	Petén	Flores
52	17-01-26-00427	Petén	Flores
53	17-01-28-00183	Petén	Flores
54	17-05-09-00075	Petén	La Libertad
55	17-05-09-00075	Petén	La Libertad
56	17-13-19-00368	Petén	Las Cruces
57	17-13-19-00416	Petén	Las Cruces
58	17-13-19-01542	Petén	Las Cruces
59	17-13-19-01575	Petén	Las Cruces
60	17-13-29-00137	Petén	Las Cruces
61	18-04-07-03591	Izabal	Morales
62	18-04-07-03860	Izabal	Morales
63	18-04-07-03882	Izabal	Morales

64	18-04-07-03886	Izabal	Morales
65	18-04-07-03897	Izabal	Morales
66	18-04-07-16035	Izabal	Morales
67	18-04-07-16035	Izabal	Morales
68	18-04-07-17624	Izabal	Morales
69	18-04-07-18887	Izabal	Morales
70	18-04-07-18887	Izabal	Morales
71	18-04-08-03325	Izabal	Morales
72	18-04-08-03325	Izabal	Morales
73	18-04-08-03339	Izabal	Morales
74	18-04-08-03560	Izabal	Morales
75	18-04-08-03565	Izabal	Morales
76	18-04-08-03580	Izabal	Morales
77	18-04-08-03596	Izabal	Morales
78	18-04-08-03825	Izabal	Morales
79	18-04-08-03860	Izabal	Morales
80	18-04-08-03861	Izabal	Morales
81	18-04-08-03978	Izabal	Morales
82	18-04-08-03997	Izabal	Morales
83	18-04-08-03999	Izabal	Morales
84	18-04-08-04003	Izabal	Morales
85	18-04-08-04006	Izabal	Morales
86	18-04-08-04008	Izabal	Morales
87	18-04-08-04009	Izabal	Morales
88	18-04-08-04033	Izabal	Morales
89	18-04-08-04148	Izabal	Morales
90	18-04-08-04174	Izabal	Morales
91	18-04-08-04201	Izabal	Morales
92	18-04-08-04243	Izabal	Morales
93	18-04-09-00128	Izabal	Morales
94	18-04-09-00133	Izabal	Morales
95	18-04-09-00196	Izabal	Morales
96	18-04-09-00198	Izabal	Morales
97	18-04-09-00376	Izabal	Morales
98	18-04-09-00562	Izabal	Morales
99	18-04-09-00563	Izabal	Morales
100	18-04-09-00566	Izabal	Morales
101	18-04-09-00566	Izabal	Morales
102	18-04-09-00583	Izabal	Morales
103	18-04-09-00585	Izabal	Morales
104	18-04-09-00590	Izabal	Morales

105	18-04-09-00593	Izabal	Morales
106	18-04-09-00593	Izabal	Morales
107	18-04-09-00596	Izabal	Morales
108	18-04-09-00598	Izabal	Morales
109	18-04-10-01056	Izabal	Morales
110	18-04-10-01057	Izabal	Morales
111	18-04-10-01058	Izabal	Morales
112	18-04-10-01060	Izabal	Morales
113	18-04-10-01848	Izabal	Morales
114	18-04-10-03057	Izabal	Morales
115	18-04-10-03106	Izabal	Morales
116	18-04-10-03150	Izabal	Morales
117	18-04-10-03180	Izabal	Morales
118	18-04-10-03188	Izabal	Morales
119	18-04-10-03302	Izabal	Morales
120	20-04-01-02006	Chiquimula	Jocotán
121	20-04-01-02006	Chiquimula	Jocotán
122	20-04-01-05163	Chiquimula	Jocotán
123	20-04-01-05208	Chiquimula	Jocotán
124	20-04-01-05210	Chiquimula	Jocotán
125	20-04-01-05219	Chiquimula	Jocotán
126	20-04-01-05223	Chiquimula	Jocotán
127	20-04-01-05267	Chiquimula	Jocotán
128	20-04-01-05269	Chiquimula	Jocotán
129	20-04-01-05283	Chiquimula	Jocotán
130	20-04-01-05338	Chiquimula	Jocotán
131	20-04-01-05559	Chiquimula	Jocotán
132	20-04-01-05689	Chiquimula	Jocotán
133	20-04-01-05690	Chiquimula	Jocotán
134	20-04-01-05692	Chiquimula	Jocotán
135	20-04-01-05726	Chiquimula	Jocotán
136	20-04-01-05768	Chiquimula	Jocotán
137	20-04-01-05787	Chiquimula	Jocotán
138	20-04-01-05793	Chiquimula	Jocotán
139	20-05-04-21007	Chiquimula	Camotán
140	20-05-04-21007	Chiquimula	Camotán
141	20-05-04-21007	Chiquimula	Camotán
142	20-05-04-21015	Chiquimula	Camotán
143	20-05-04-21015	Chiquimula	Camotán
144	20-05-04-21138	Chiquimula	Camotán
145	20-05-04-21183	Chiquimula	Camotán

146	20-05-04-21201	Chiquimula	Camotán
147	20-05-04-21225	Chiquimula	Camotán
148	20-05-04-21245	Chiquimula	Camotán
149	20-05-04-21259	Chiquimula	Camotán
150	20-05-04-21260	Chiquimula	Camotán
151	20-05-04-21261	Chiquimula	Camotán
152	20-05-04-21303	Chiquimula	Camotán
153	20-05-04-21306	Chiquimula	Camotán
154	20-05-04-21308	Chiquimula	Camotán
155	20-05-04-21367	Chiquimula	Camotán
156	20-05-04-21406	Chiquimula	Camotán
157	20-05-04-21406	Chiquimula	Camotán
158	20-05-04-21408	Chiquimula	Camotán
159	20-05-04-21409	Chiquimula	Camotán
160	20-05-04-21412	Chiquimula	Camotán
161	20-05-04-21414	Chiquimula	Camotán
162	20-05-04-21468	Chiquimula	Camotán
163	20-05-04-21471	Chiquimula	Camotán
164	20-05-04-21478	Chiquimula	Camotán

<p>FIRMA: </p> <p>Juan Mariano Mansilla Guzmán Ingeniero Ambiental Servicios Profesionales de Análisis Técnico Registral.</p>	<p>Vo.Bo.: </p> <p>Oscar Salvador Carrillo León Supervisor Profesional de Operaciones Técnicas Coordinación del Registro Público -RIC-</p>
--	---

**REGISTRO DE INFORMACIÓN CATASTRAL DE GUATEMALA
INFORME MENSUAL DE ACTIVIDADES**

RENLÓN PRESUPUESTARIO 029 "OTRAS REMUNERACIONES DEL PERSONAL TEMPORAL"	
Nombre del Contratista: JOSÉ IVÁN MALDONADO MARTÍNEZ	No. De Contrato: RIC-R-029-0168-2026.
Nombre del Servicio: Servicios Técnicos en Gestión de Desarrollo Territorial, Catastral y Mercadeo.	Dirección Municipal, Gerencia, Coordinación o Unidad: Coordinación de la Escuela de Formación y Capacitación para el Desarrollo Territorial y Catastral.
Proyecto: Registro de Información Catastral de Guatemala -RIC-.	Informe correspondiente al mes de: Abril 2026


- Se apoyó con el mercadeo de actividades y cursos desarrollados por la Escuela de Formación y Capacitación para el Desarrollo Territorial y Catastral ESCAT, correspondientes al mes de abril del 2026, por medios digitales de la ESCAT.
- Se diseñó estrategias de marketing para el Curso Técnico Agrimensor y Curso Profesional Agrimensor en el mes de abril 2026 por medios institucionales digitales de ESCAT.
- Se colaboró en la elaboración del afiche y registro de participantes, correspondientes al Curso Técnico Agrimensor, código: TA-E10-2026.
- Se colaboró en la elaboración del afiche y registro de participantes, correspondientes al Curso Profesional Agrimensor, código: PA-E5-2026.
- Se colaboró en la apertura del Módulo 0 "Uso de la Plataforma", correspondientes al Curso Técnico Agrimensor, código: TA-E10-2026.
- Se colaboró en la apertura del Módulo 0 "Uso de la Plataforma", correspondientes al Curso Profesional Agrimensor, código: PA-E5-2026.
- Se colaboró en la elaboración del afiche y registro de participantes, correspondientes al Curso "Enfoque de Interculturalidad en el Proceso Catastral", dirigido al personal interno del RIC.
- Se colaboró en la elaboración del afiche y registro de participantes, correspondientes a la Capacitación Actualización Técnica para Levantamiento con Sistema GNSS, dirigido al personal de la Gerencia Técnica del RIC.
- Se colaboró en la elaboración del afiche y registro de participantes, correspondientes a la Capacitación Código de Ética del Registro de Información Catastral de Guatemala y su Socialización, dirigido al personal interno del RIC.

- Se colaboró en la elaboración del afiche y registro de participantes, correspondiente a la Capacitación de Liderazgo, trabajo en equipo, comunicación y manejo de conflictos, Dirigido al personal administrativo, profesional y técnico del Instituto Geográfico Nacional -IGN-.
- Se colaboró en la elaboración del afiche y registro de participantes, correspondiente al Curso de estrategias de negociación, Dirigido al personal administrativo, profesional y técnico del Instituto Geográfico Nacional -IGN-.
- Se colaboró en la elaboración del afiche y registro de participantes, correspondiente a la Capacitación en Liderazgo y Coaching, Dirigido al personal administrativo, profesional y técnico del Instituto Geográfico Nacional -IGN-.
- Se colaboró en la elaboración del afiche y registro de participantes, correspondiente a la Capacitación sobre Pedagogía Empresarial, Dirigido al personal administrativo, profesional y técnico del Instituto de Investigación y de Desarrollo MAYA -IIDEMAYA-.
- Se colaboró en la elaboración del afiche y registro de participantes, correspondiente a la Capacitación en Pedagogía Virtual, Dirigido al personal administrativo, profesional y técnico del Instituto de Investigación y de Desarrollo MAYA -IIDEMAYA-.
- Se colaboró en la elaboración del afiche y registro de participantes, correspondiente al Curso de Fundamentos de Coaching Educativo, Dirigido al personal administrativo, profesional y técnico del Instituto de Investigación y de Desarrollo MAYA -IIDEMAYA-.
- Se colaboró en la elaboración del afiche y registro de participantes, correspondiente a la Capacitación de Mercadeo y Técnicas en Ventas, Dirigido al personal administrativo, profesional y técnico del Consejo Nacional de Áreas Protegidas –CONAP-.
- Se colaboró en la elaboración del afiche y registro de participantes, correspondiente a la Capacitación en Estrategias de Negocios Centradas en el Cliente, Dirigido al personal administrativo, profesional y técnico del Consejo Nacional de Áreas Protegidas –CONAP-.
- Se colaboró en la elaboración del afiche y registro de participantes, correspondiente al Curso sobre Atención al Cliente Interno, Dirigido al personal administrativo, profesional y técnico del Consejo Nacional de Áreas Protegidas –CONAP-.
- Se colaboró en la elaboración del afiche y registro de participantes, correspondiente al Curso de los principios básicos de administración, Dirigido al personal administrativo, profesional y técnico del Control de Áreas de Reservas Territoriales del Estado -OCRET-.
- Se colaboró en la elaboración del afiche y registro de participantes, correspondiente al Taller administración estratégica gerencial, Dirigido al personal administrativo, profesional y técnico del Control de Áreas de Reservas Territoriales del Estado -OCRET-.

- Se colaboró en la elaboración del afiche y registro de participantes, correspondiente al Curso de administración de proyectos, Dirigido al personal administrativo, profesional y técnico del Control de Áreas de Reservas Territoriales del Estado -OCRET-.
- Se colaboró en la elaboración del afiche y registro de participantes, correspondiente a la Capacitación sobre Administración de Puestos, Dirigido al personal administrativo, profesional y técnico de la Asociación Nacional de Municipalidades de la República de Guatemala ANAM.
- Se colaboró en la elaboración del afiche y registro de participantes, correspondiente al Curso de Emprendimiento, Dirigido al personal administrativo, profesional y técnico de la Asociación Nacional de Municipalidades de la República de Guatemala ANAM.
- Se colaboró en la elaboración del afiche y registro de participantes, correspondiente a la Capacitación en Diseño de Indicadores de Gestión, Dirigido al personal administrativo, profesional y técnico de la Asociación Nacional de Municipalidades de la República de Guatemala ANAM.
- Se colaboró en la elaboración del afiche y registro de participantes, correspondiente a la Capacitación Apoyo Social, Dirigido al personal administrativo, profesional y técnico del Instituto Nacional de Bosques -INAB-.
- Se colaboró en la elaboración del afiche y registro de participantes, correspondiente a la Capacitación de Relaciones Humanas, Dirigido al personal administrativo, profesional y técnico del Instituto Nacional de Bosques -INAB-.
- Se colaboró en la elaboración del afiche y registro de participantes, correspondiente al Curso de Relaciones Interpersonales, Dirigido al personal administrativo, profesional y técnico del Instituto Nacional de Bosques -INAB-.
- Se apoyó en la actualización del Programa del año 2026 para la Capacitación Código de Ética del Registro de Información Catastral de Guatemala y su Socialización.
- Se apoyó en la actualización del Programa del año 2026 para la Capacitación Código de Ética del Registro de Información Catastral de Guatemala y su Socialización.
- Se colaboró en la creación y asignación de usuarios en la Plataforma Moodle de ESCAT para la Capacitación de Liderazgo, trabajo en equipo, comunicación y manejo de conflictos, Dirigido al personal administrativo, profesional y técnico del Instituto Geográfico Nacional -IGN-.
- Se colaboró en la creación y asignación de usuarios en la Plataforma Moodle de ESCAT para el Curso de estrategias de negociación, Dirigido al personal administrativo, profesional y técnico del Instituto Geográfico Nacional -IGN-.


- Se colaboró en la creación y asignación de usuarios en la Plataforma Moodle de ESCAT para la Capacitación en Liderazgo y Coaching, Dirigido al personal administrativo, profesional y técnico del Instituto Geográfico Nacional -IGN-.
- Se colaboró en la creación y asignación de usuarios en la Plataforma Moodle de ESCAT para la Capacitación sobre Administración de Puestos, Dirigido al personal administrativo, profesional y técnico de la Asociación Nacional de Municipalidades de la República de Guatemala ANAM.
- Se colaboró en la creación y asignación de usuarios en la Plataforma Moodle de ESCAT para el Curso de Emprendimiento, Dirigido al personal administrativo, profesional y técnico de la Asociación Nacional de Municipalidades de la República de Guatemala ANAM.
- Se colaboró en la creación y asignación de usuarios en la Plataforma Moodle de ESCAT para la Capacitación en Diseño de Indicadores de Gestión, Dirigido al personal administrativo, profesional y técnico de la Asociación Nacional de Municipalidades de la República de Guatemala ANAM.
- Se colaboró en la creación y asignación de usuarios en la Plataforma Moodle de ESCAT para la Capacitación Apoyo Social, Dirigido al personal administrativo, profesional y técnico del Instituto Nacional de Bosques -INAB-.
- Se colaboró en la creación y asignación de usuarios en la Plataforma Moodle de ESCAT para la Capacitación de Relaciones Humanas, Dirigido al personal administrativo, profesional y técnico del Instituto Nacional de Bosques -INAB-.
- Se colaboró en la creación y asignación de usuarios en la Plataforma Moodle de ESCAT para el Curso de Relaciones Interpersonales, Dirigido al personal administrativo, profesional y técnico del Instituto Nacional de Bosques -INAB-.
- Se participó en reuniones de trabajo para cumplimiento de actividades de la ESCAT.

FIRMA:



José Iván Maldonado Martínez
Servicios Técnicos en Gestión de Desarrollo Territorial,
Catastral y Mercadeo.

Vo.Bo.:



Ing. Agr. Luis Fernando Barillas Eguizabal
Coordinador General de la Escuela de Catastro

**ANEXOS CORRESPONDIENTES A
ABRIL DE 2026**

**JOSÉ IVÁN MALDONADO MARTÍNEZ
RIC-R-029-0168-2026**

SERVICIOS TÉCNICOS EN GESTIÓN DE DESARROLLO
TERRITORIAL, CATASTRAL Y MERCADEO



CURSO TÉCNICO AGRIMENSOR

CÓDIGO: TA-E10-2026



DOCUMENTOS A ENVIAR:

- ✓ Fotocopia DPI (ambos lados)
- ✓ Fotocopia de Título de Diversificado (ambos lados)
- ✓ Carta de solicitud

FECHA DE INICIO: 22 DE ABRIL DE 2026

ÚLTIMO DÍA DE RECEPCIÓN DE DOCUMENTOS: 17 DE ABRIL DE 2026

MODALIDAD SEMIPRESENCIAL

- ✓ Descarga y llena los formularios escaneando el código QR o ingresando al link: <https://goo.su/TXUmd0>

Únicamente se tramitará el registro de los estudiantes que envíen la documentación completa y legible en un solo documento PDF



Ing. Agr. Rubén Granados
rgranados@ric.gob.gt



ESCAT RIC



escatguatemala



2360-9304



escatguatemala

ARANCEL: Q. 200.00


**LA ESCUELA DE FORMACIÓN Y CAPACITACIÓN PARA EL DESARROLLO
TERRITORIAL Y CATASTRAL -ESCAT- DEL REGISTRO DE INFORMACIÓN
CATASTRAL DE GUATEMALA -RIC-**

Invitan a la:



**CAPACITACIÓN DE LIDERAZGO,
TRABAJO EN EQUIPO, COMUNICACIÓN
Y MANEJO DE CONFLICTOS**

- Fecha: 06 al 12 de abril de 2026
- Modalidad virtual (Plataforma Moodle ESCAT)
- **Dirigido al personal administrativo, profesional y técnico del Instituto Geográfico Nacional IGN**
- Contacto: Julio Marroquin
- Correo: jmarroquin@ric.gob.gt




¡Contáctanos!
2360 9304

Inscríbete ingresando al código
QR o en: <https://goo.su/La2POjF>

CONTRIBUYENDO CON EL DESARROLLO TERRITORIAL Y CATASTRAL



**LA ESCUELA DE FORMACIÓN Y CAPACITACIÓN PARA EL DESARROLLO
TERRITORIAL Y CATASTRAL -ESCAT- DEL REGISTRO DE INFORMACIÓN
CATASTRAL DE GUATEMALA -RIC-**

Invitan al:



**CURSO DE ESTRATEGIAS
DE NEGOCIACIÓN**

- Fecha: 13 al 19 de abril de 2026
- Modalidad virtual (Plataforma Moodle ESCAT)
- **Dirigido al personal administrativo, profesional y técnico del Instituto Geográfico Nacional IGN**
- Contacto: Julio Marroquin
- Correo: jmarroquin@ric.gob.gt



**Inscríbete ingresando al código
QR o en: <https://goo.su/XzfLrP>**

CONTRIBUYENDO CON EL DESARROLLO TERRITORIAL Y CATASTRAL


**LA ESCUELA DE FORMACIÓN Y CAPACITACIÓN PARA EL DESARROLLO
TERRITORIAL Y CATASTRAL -ESCAT- DEL REGISTRO DE INFORMACIÓN
CATASTRAL DE GUATEMALA -RIC-**

Invitan a la:



**CAPACITACIÓN DE MERCADEO
Y TÉCNICAS EN VENTAS**

- Fecha: 06 al 12 de abril de 2026
- Modalidad virtual (Plataforma Moodle ESCAT)
- Dirigido al personal administrativo, profesional y técnico del Consejo Nacional de Areas Protegidas CONAP.
- Contacto: Julio Marroquin
- Correo: jmarroquin@ric.gob.gt



Inscríbete ingresando al código QR o en: <https://goo.su/DPRixdg>

CONTRIBUYENDO CON EL DESARROLLO TERRITORIAL Y CATASTRAL



**LA ESCUELA DE FORMACIÓN Y CAPACITACIÓN PARA EL DESARROLLO
TERRITORIAL Y CATASTRAL -ESCAT- DEL REGISTRO DE INFORMACIÓN
CATASTRAL DE GUATEMALA -RIC-**

Invitan al:



**CURSO SOBRE ATENCIÓN
AL CLIENTE INTERNO**

- Fecha: 20 al 25 de abril de 2026
- Modalidad virtual (Plataforma Moodle ESCAT)
- **Dirigido al personal administrativo, profesional y técnico del Consejo Nacional de Areas Protegidas CONAP.**
- Contacto: Julio Marroquin
- Correo: jmarroquin@ric.gob.gt



**Inscríbete ingresando al código
QR o en: <https://goo.su/1sjHfU>**

CONTRIBUYENDO CON EL DESARROLLO TERRITORIAL Y CATASTRAL




**LA ESCUELA DE FORMACIÓN Y CAPACITACIÓN PARA EL DESARROLLO
TERRITORIAL Y CATASTRAL -ESCAT- DEL REGISTRO DE INFORMACIÓN
CATASTRAL DE GUATEMALA -RIC-**

Invitan a la:



**CAPACITACIÓN
APOYO SOCIAL**

- Fecha: 06 al 12 de abril de 2026
- Modalidad virtual (Plataforma Moodle ESCAT)
- **Dirigido al personal administrativo, profesional y técnico del Instituto Nacional de Bosques INAB.**
- Contacto: Julio Marroquin
- Correo: jmarroquineric.gob.gt




**Inscríbete ingresando al código QR
o en: <https://goo.su/TWdM3My>**

CONTRIBUYENDO CON EL DESARROLLO TERRITORIAL Y CATASTRAL

LA ESCUELA DE FORMACIÓN Y CAPACITACIÓN PARA EL DESARROLLO
TERRITORIAL Y CATASTRAL -ESCAT- DEL REGISTRO DE INFORMACIÓN
CATASTRAL DE GUATEMALA -RIC-

Invitan al:



CURSO DE RELACIONES INTERPERSONALES

- Fecha: 20 al 25 de abril de 2026
- Modalidad virtual (Plataforma Moodle ESCAT)
- Dirigido al personal administrativo, profesional y técnico del Instituto Nacional de Bosques INAB.
- Contacto: Julio Marroquin
- Correo: jmarroquin@ric.gob.gt



¡Contáctanos!
+502 66 9304

Inscríbete ingresando al código
QR o en: <https://goo.su/Pst8x>

CONTRIBUYENDO CON EL DESARROLLO TERRITORIAL Y CATASTRAL


LA ESCUELA DE FORMACIÓN Y CAPACITACIÓN PARA EL DESARROLLO
TERRITORIAL Y CATASTRAL -ESCAT- DEL REGISTRO DE INFORMACIÓN
CATASTRAL DE GUATEMALA -RIC-

Invitan a la:



CAPACITACIÓN SOBRE ADMINISTRACIÓN DE PUESTOS

- Fecha: 06 al 12 de abril de 2026
- Modalidad virtual (Plataforma Moodle ESCAT)
- **Dirigido al personal administrativo, profesional y técnico de la Asociación Nacional de Municipalidades de la República de Guatemala ANAM.**
- Contacto: Julio Marroquin
- Correo: jmarroquin@ric.gob.gt



Inscríbete ingresando al código
QR o en: <https://goo.su/0v0KCZ>

CONTRIBUYENDO CON EL DESARROLLO TERRITORIAL Y CATASTRAL

LA ESCUELA DE FORMACIÓN Y CAPACITACIÓN PARA EL DESARROLLO
TERRITORIAL Y CATASTRAL -ESCAT- DEL REGISTRO DE INFORMACIÓN
CATASTRAL DE GUATEMALA -RIC-

Invitan a la:



CAPACITACIÓN SOBRE PEDAGOGÍA EMPRESARIAL

- Fecha: 06 al 12 de abril de 2026
- Modalidad virtual (Plataforma Moodle ESCAT)
- **Dirigido al personal administrativo, profesional y técnico del Instituto de Investigación y de Desarrollo MAYA IIDEMAYA**
- Contacto: Julio Marroquin
- Correo: jmarroquin@ric.gob.gt



¡Contáctanos!
2260 9304

Inscríbete ingresando al código QR
o en: <https://goo.su/S6Z7>

CONTRIBUYENDO CON EL DESARROLLO TERRITORIAL Y CATASTRAL

LA ESCUELA DE FORMACIÓN Y CAPACITACIÓN PARA EL DESARROLLO
TERRITORIAL Y CATASTRAL -ESCAT- DEL REGISTRO DE INFORMACIÓN
CATASTRAL DE GUATEMALA -RIC-

Invitan al:



CURSO DE ADMINISTRACIÓN DE PROYECTOS

- Fecha: 20 al 25 de abril de 2026
- Modalidad virtual (Plataforma Moodle ESCAT)
- Dirigido al personal administrativo, profesional y técnico del Control de Áreas de Reservas Territoriales del Estado OCRET.
- Contacto: Julio Marroquin
- Correo: jmarroquin@ric.gob.gt



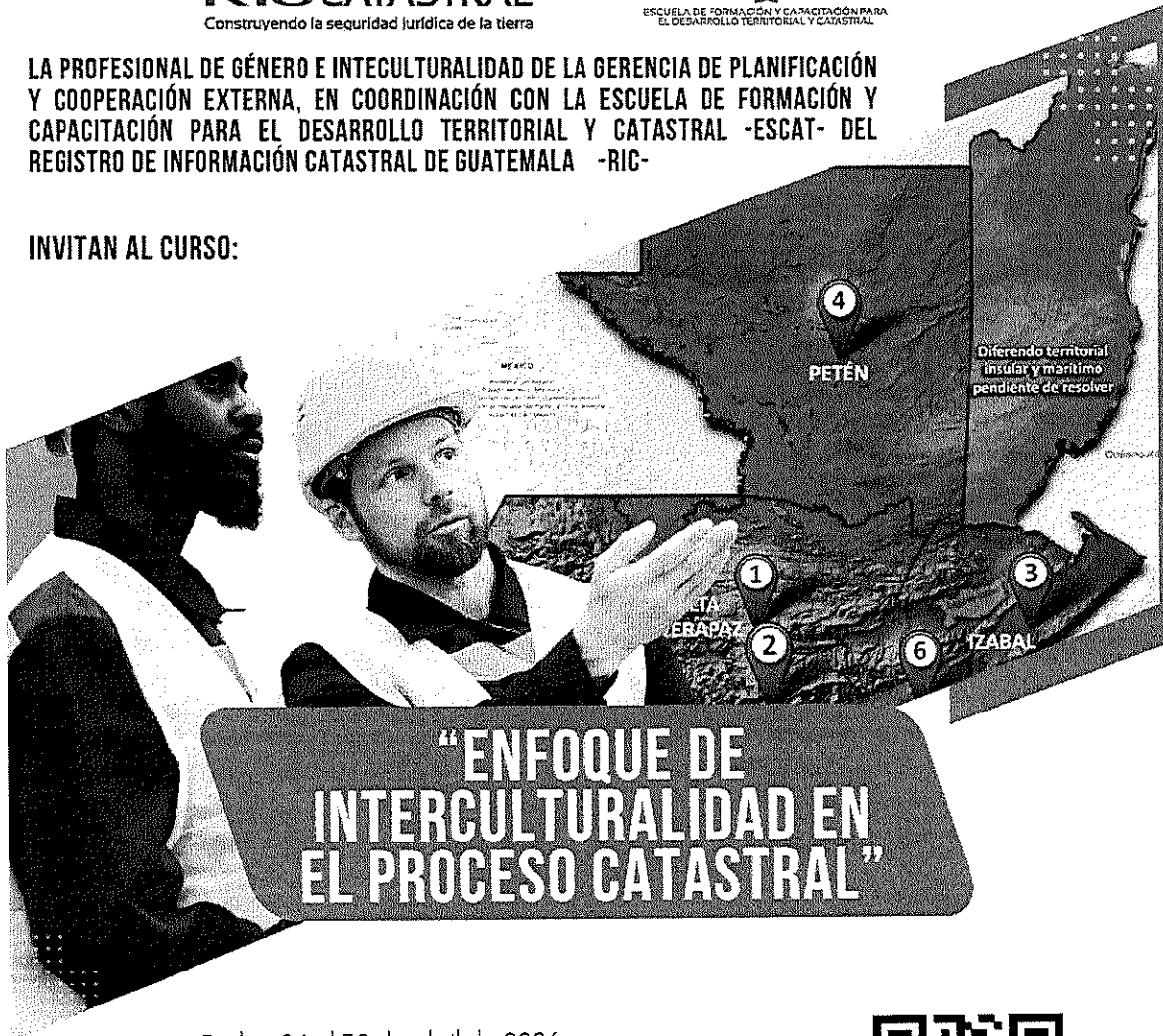
¡Contáctanos!
2360 9304

Inscríbete ingresando al código
QR o en: <https://goo.su/TKr4R>

CONTRIBUYENDO CON EL DESARROLLO TERRITORIAL Y CATASTRAL

LA PROFESIONAL DE GÉNERO E INTECULTURALIDAD DE LA GERENCIA DE PLANIFICACIÓN Y COOPERACIÓN EXTERNA, EN COORDINACIÓN CON LA ESCUELA DE FORMACIÓN Y CAPACITACIÓN PARA EL DESARROLLO TERRITORIAL Y CATASTRAL -ESCAT- DEL REGISTRO DE INFORMACIÓN CATASTRAL DE GUATEMALA -RIC-

INVITAN AL CURSO:



“ENFOQUE DE INTERCULTURALIDAD EN EL PROCESO CATASTRAL”

- Fecha: 06 al 30 de abril de 2026
- Modalidad virtual, plataforma Moodle ESCAT

Dirigido al personal interno del Registro de Información Catastral de Guatemala RIC, Técnicos y Profesionales Agrimensores.

Contacto: Leda. Cristina Chávez
 Correo: cchavezeric.gob.gt



¡Contáctanos!
 2360 9304

Inscríbete ingresando al código QR o en: <https://goo.su/swOms>

CONTRIBUYENDO CON EL DESARROLLO TERRITORIAL Y CATASTRAL

▼ Módulo 0: Uso de la Plataforma

Sean bienvenidos a la semana de adaptación a nuestra Plataforma Virtual Moodle -ESCAT-

Durante esta semana realizaremos ejercicios para familiarizarnos con el entorno virtual y los elementos (foros, tareas, enlaces, mensajes) que contiene la plataforma.

La dinámica será la siguiente:

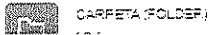
1. Aparecerán varios enlaces que contienen videotutoriales los cuales ejemplificarán los pasos a seguir en el uso de cada elemento de la plataforma. Es importante que al ver el video puedan escucharlo con bocinas o audífonos.
2. Deberán realizar los ejercicios solicitados por el tutor para tener la experiencia junto con los participantes del curso.

Será un gusto acompañarlos y apoyarlos en cualquier duda o inquietud.

José Iván Maldonado Martínez

Correo electrónico: jimaldonado@ric.gob.gt

Encargado de Módulo



Bienvenidos al Curso Libre Principios Básico de Levantamiento Catastral y Postproceso

Si tienen alguna duda con respecto al Módulo que están cursando pueden comunicarse con su tutor(a) por medio de la plataforma o por medio del correo institucional:

Tutor	Módulo	Correo institucional
José Iván Maldonado	0	jimaldonado@ric.gob.gt
Héctor Orozco Sandoval	I Y II	horozco@ric.gob.gt

El Módulo 0 se enfoca en aprender a utilizar las diferentes funciones en la plataforma y algunas sugerencias de descargas de programas en los módulos que verán más adelante.

La única tarea que tienen en el Módulo 0 es SUBIR UNA FOTOGRAFÍA de ROSTRO a su perfil para que los tutores los conozcan.

Favor contestar de recibido ya que la participación es tomada en cuenta.

¡Se los deseamos!



*La Comisión de Ética del Registro de Información Catastral de Guatemala RIC, en
Coodinación con la Escuela de Formación y Capacitación para el Desarrollo
Territorial y Catastral ESCAT*

Invitan a la Capacitación:


CÓDIGO DE ÉTICA DEL REGISTRO DE INFORMACIÓN CATASTRAL DE GUATEMALA Y SU SOCIALIZACIÓN

- Impartido en la Plataforma Moodle ESCAT
- Dirigido al personal del Registro de Información Catastral de Guatemala RIC y de nuevo ingreso

**FECHA DE INICIO:
15 DE ABRIL DE 2026**



**Regístrate ingresando al código
QR o en: <https://goo.su/qJYeh>**



Art.02 Ambito de Aplicación. El Código de Ética es de aplicación obligatoria para todas las personas que en cualquier forma legal mantenga relación laboral, profesional, contractual o de otra índole con el Registro de Información Catastral de Guatemala -RIC-



Buscamos fortalecer las competencias profesionales y personales de los participantes a través de programas de formación actualizados y de alta calidad. Invitamos a todos los interesados a formar parte de nuestros cursos, diseñados para potenciar sus habilidades, mejorar su desempeño laboral y contribuir a su crecimiento integral en un entorno competitivo y en constante evolución.

Cursos



Capacitación de Liderazgo, trabajo en equipo, comunicación y manejo de conflictos



Capacitación sobre Pedagogía Empresarial



Capacitación de Mercadeo y Técnicas en Ventas



Curso de los principios básicos de administración









Capacitación sobre Administración de Puestos









Capacitación Apoyo Social

Cursos

-  Curso de estrategias de negociación
-  Capacitación en Pedagogía Virtual
-  Capacitación en Estrategias de Negocios Centradas en el Cliente
-  Taller administración estratégica gerencial
-  Curso de Emprendimiento
-  Capacitación de Relaciones Humanas

Cursos

-  Capacitación en Liderazgo y Coaching
-  Curso de Fundamentos de Coaching Educativo
-  Curso sobre Atención al Cliente Interno
-  Curso de administración de proyectos
-  Capacitación en Diseño de Indicadores de Gestión
-  Curso de Relaciones Interpersonales



**REGISTRO DE INFORMACIÓN CATASTRAL DE GUATEMALA
INFORME MENSUAL DE ACTIVIDADES**

RENLÓN PRESUPUESTARIO 029 "OTRAS REMUNERACIONES DEL PERSONAL TEMPORAL"	
Nombre del Contratista: Carlos Armando Arrivillaga Chávez	No. De Contrato: RIC-R-029-0169-2026.
Nombre del Servicio: Servicios Técnicos en Operaciones Educativas y Soporte.	Dirección Municipal, Gerencia, Coordinación o Unidad: Coordinación de la Escuela de Formación y Capacitación para el Desarrollo Territorial y Catastral.
Proyecto: Registro de Información Catastral de Guatemala –RIC-.	Informe correspondiente al mes de: Abril 2026.

- Se participó en reunión de trabajo del mes de abril 2026, para conocer las actividades académicas de cursos, cursos libres, seminarios, talleres, diplomados y capacitaciones en sus diferentes modalidades que se imparten en la Escuela de Formación y Capacitación para el Desarrollo Territorial y Catastral -ESCAT-.
- Se apoyó en la generación de boletas de pago MERCY CORPS del Curso de Técnico Agrimensor, según cotización_PR164550, en la plataforma SISVEN.
- Se apoyó en la generación de boletas de pago para estudiantes del Curso de Profesional Agrimensor, Código: PA-E5-2026, en la plataforma SISVEN.
- Se apoyó en la generación de boletas de pago para estudiantes del Curso de Técnico Agrimensor, Código: TA-E10-2026, en la plataforma SISVEN.
- Se brindó soporte en la creación del Curso de Técnico Agrimensor, Código: TA-E5-2026-MERCY CORPS-TUCURÚ, en la Plataforma Moodle ESCAT.
- Se brindó soporte en la creación del Curso de Técnico Agrimensor, Código: TA-E6-2026-MERCY CORPS-LA TINTA, en la Plataforma Moodle ESCAT.
- Se brindó soporte en la creación del Curso de Técnico Agrimensor, Código: TA-E7-2026-MERCY CORPS-PANZÓS, en la Plataforma Moodle ESCAT.
- Se brindó soporte en la creación del Curso de Técnico Agrimensor, Código: TA-E8-2026-MERCY CORPS-SENAHÚ, en la Plataforma Moodle ESCAT.
- Se brindó soporte en la creación del Curso de Técnico Agrimensor, Código: TA-E9-2026-MERCY CORPS-EL ESTOR, IZABAL, en la Plataforma Moodle ESCAT.
- Se brindó soporte en la creación del Curso de Técnico Agrimensor, Código: TA-E10-2026,

en la Plataforma Moodle ESCAT.

- Se brindó soporte en la creación del Curso de Profesional Agrimensor, Código: PA-E5-2026, en la Plataforma Moodle ESCAT.
- Se apoyó en la creación y soporte de usuarios para los estudiantes del Curso de Técnico Agrimensor, Código: TA-E5-2026-MERCY CORPS-TUCURÚ, en la Plataforma Moodle ESCAT.
- Se apoyó en la creación y soporte de usuarios para los estudiantes del Curso de Técnico Agrimensor, Código: TA-E6-2026-MERCY CORPS-LA TINTA, en la Plataforma Moodle ESCAT.
- Se apoyó en la creación y soporte de usuarios para los estudiantes del Curso de Técnico Agrimensor, Código: TA-E7-2026-MERCY CORPS-PANZÓS, en la Plataforma Moodle ESCAT.
- Se apoyó en la creación y soporte de usuarios para los estudiantes del Curso de Técnico Agrimensor, Código: TA-E8-2026-MERCY CORPS-SENAHÚ, en la Plataforma Moodle ESCAT.
- Se apoyó en la creación y soporte de usuarios para los estudiantes del Curso de Técnico Agrimensor, Código: TA-E9-2026-MERCY CORPS-EL ESTOR, IZABAL, en la Plataforma Moodle ESCAT.
- Se apoyó en la creación y soporte de usuarios para los estudiantes del Curso de Técnico Agrimensor, Código: TA-E10-2026, en la Plataforma Moodle ESCAT.
- Se apoyó en la creación y soporte de usuarios para los estudiantes del Curso de Profesional Agrimensor, Código: PA-E5-2026, en la Plataforma Moodle ESCAT.
- Se apoyó en la asignación de tutores al Curso de Técnico Agrimensor, Código: TA-E5-2026-MERCY CORPS-TUCURÚ, en la Plataforma Moodle ESCAT.
- Se apoyó en la asignación de tutores al Curso de Técnico Agrimensor, Código: TA-E6-2026-MERCY CORPS-LA TINTA, en la Plataforma Moodle ESCAT.
- Se apoyó en la asignación de tutores al Curso de Técnico Agrimensor, Código: : TA-E7-2026-MERCY CORPS-PANZÓS, en la Plataforma Moodle ESCAT.
- Se apoyó en la asignación de tutores al Curso de Técnico Agrimensor, Código: TA-E8-2026-MERCY CORPS-SENAHÚ, en la Plataforma Moodle ESCAT.
- Se apoyó en la asignación de tutores al Curso de Técnico Agrimensor, Código: TA-E9-2026-MERCY CORPS-EL ESTOR, IZABAL, en la Plataforma Moodle ESCAT.

- Se apoyó en la asignación de tutores al Curso de Técnico Agrimensor, Código: TA-E10-2026, en la Plataforma Moodle ESCAT.
- Se apoyó en la asignación de tutores al Curso de Profesional Agrimensor, Código: PA-E5-2026, en la Plataforma Moodle ESCAT.
- Se colaboró en el control de la documentación de los participantes del Curso de Profesional Agrimensor, Código: PA-E5-2026.
- Se brindó soporte en la creación de los cursos libres, diplomados y seminarios en la Plataforma Moodle de ESCAT, impartidos en el mes de abril 2026.
 - Capacitación de Liderazgo, trabajo en equipo, comunicación y manejo de conflictos Instituto, Geográfico Nacional -IGN-.
 - Curso de estrategias de negociación, Instituto Geográfico Nacional -IGN-.
 - Capacitación en Liderazgo y Coaching, Instituto Geográfico Nacional -IGN-.
 - Capacitación sobre Pedagogía Empresarial, Instituto de Investigación y de Desarrollo MAYA.
 - Capacitación en pedagogía virtual, Instituto de Investigación y de Desarrollo MAYA.
 - Curso de fundamentos de coaching educativo, Instituto de Investigación y de Desarrollo MAYA.
 - Capacitación de Mercadeo y Técnicas en Ventas, Consejo Nacional de Áreas Protegidas –CONAP-.
 - Capacitación en Estrategias de Negocios Centradas en el Cliente, Consejo Nacional de Áreas Protegidas –CONAP-.
 - Curso sobre Atención al Cliente Interno, Consejo Nacional de Áreas Protegidas –CONAP-.
 - Curso de los principios básicos de administración, Control de Áreas de Reservas Territoriales del Estado –OCRET-.
 - Taller administración estratégica gerencial, Control de Áreas de Reservas Territoriales del Estado –OCRET-.
 - Curso de administración de proyectos, Control de Áreas de Reservas Territoriales del Estado –OCRET-.
 - Capacitación sobre Administración de Puestos, –ANAM-.
 - Curso de Emprendimiento, –ANAM-.

- Capacitación en Diseño de Indicadores de Gestión, –ANAM-.
 - Capacitación Apoyo Social, Instituto Nacional de Bosques –INAB-.
 - Capacitación de Relaciones Humanas, Instituto Nacional de Bosques –INAB-.
 - Curso de Relaciones Interpersonales, Instituto Nacional de Bosques –INAB-.
 - CURSO “ENFOQUE DE INTERCULTURALIDAD EN EL PROCESO CATASTRAL”.
 - Código de Ética del Registro de Información Catastral - Cohorte 1- 2026.
 - Dibujo Asistido por Computadora -CAD- Mancomunidad Gran Ciudad del Sur-2026.
- Se brindó soporte en el restablecimiento de contraseña para los participantes del Curso de Técnico Agrimensor, del mes de abril, en la Plataforma Moodle ESCAT.
 - Se brindó soporte en el restablecimiento de contraseña para los participantes CURSO “ENFOQUE DE INTERCULTURALIDAD EN EL PROCESO CATASTRAL” del mes de abril, en la Plataforma Moodle ESCAT.
 - Se brindó soporte en el restablecimiento de contraseña para los participantes CURSO Código de Ética del Registro de Información Catastral - Cohorte 1- 2026, del mes de abril, en la Plataforma Moodle ESCAT.
 - Se brindó soporte en el restablecimiento de contraseñas para los participantes de los cursos libres, en la Plataforma Moodle ESCAT.

FIRMA: _____

Carlos Armando Arriavillaga Chávez
Servicios Técnicos en Operaciones Educativas y
Soporte.

VoBo.: _____

Ing. Agr. Luis Fernando Barillas Eguizabal.
Coordinador General de la Escuela de Catastro.

ANEXOS

**MES DE
ABRIL DE 2026**

**CARLOS ARMANDO ARRIVILLAGA
CHÁVEZ**

**SERVICIOS TÉCNICOS EN
OPERACIONES EDUCATIVAS Y
SOPORTE.**

**REGISTRO DE INFORMACIÓN
CATASTRAL DE GUATEMALA.**

CONTRATO RIC-R-029-0169-2026.



Página 1 de 14

REGISTRO DE INFORMACION
CATASTRAL DE GUATEMALA
RIC - CENTRAL
6ª. CALLE 2-21 ZONA 9, OFICINA
202, EDIFICIO HERALSO.

ORDEN DE PAGO **2120261050146**

DEPOSITO EN:

BANCO DE DESARROLLO RURAL,
S.A. -BANRURAL-
FONDO CATASTRAL PRIVATIVO RIC
3-033-83858-7, ATX 439

BANCO G&T CONTINENTAL
RIC/FONDO CATASTRAL PRIVATIVO
13-3601-6, Transacción 7709

DETALLE DE PRODUCTOS

CANT	PROD	UNIT	TOTAL
75		200.00	15,000.00
curso - Tec. Agr.			
TOTAL Q.			15,000.00

SOLICITUD # **212614671391080146**

PARA CONSULTA EN LÍNEA VISITE:

<https://portal.ric.gob.gt/consultas>

USUARIO: CARRIVILLAGA

FECHA MAXIMA EN QUE EL BANCO
ACEPTARA ESTA ORDEN DE PAGO

AUT. S/RES. DE CGC NO. MH./000801
DE GESTION 162845

REGISTRO DE INFORMACION
CATASTRAL DE GUATEMALA
RIC - CENTRAL
6ª. CALLE 2-21 ZONA 9, OFICINA
202, EDIFICIO HERALSO.

ORDEN DE PAGO **2120261552146**

DEPOSITO EN:

BANCO DE DESARROLLO RURAL,
S.A. -BANRURAL-
FONDO CATASTRAL PRIVATIVO RIC
3-033-83858-7, ATX 439

BANCO G&T CONTINENTAL
RIC/FONDO CATASTRAL PRIVATIVO
13-3601-6, Transacción 7709

DETALLE DE PRODUCTOS

CANT	PROD	UNIT	TOTAL
1		200.00	200.00
curso - Tec. Agr.			
TOTAL Q.			200.00

SOLICITUD # **212614917571614146**

PARA CONSULTA EN LÍNEA VISITE:

<https://portal.ric.gob.gt/consultas>

USUARIO: CARRIVILLAGA

FECHA MAXIMA EN QUE EL BANCO
ACEPTARA ESTA ORDEN DE PAGO

AUT. S/RES. DE CGC NO. MH./000801
DE GESTION 162845



RE: Ingreso al curso



Carlos Armando Arrivillaga Chavez
Para: Mauricio Castillo Chavez

Responder Responder a todos Reenviar

jue 16-abr-2026 09:08

Con gusto le envié los datos para que pueda verificar su ingreso.

Usuario: castillo.mauricio2019
Contraseña:
correo registrado: castillo.mauricio2019@gmail.com
link de acceso:
<https://escat.ric.gob.gt/moodle/login/index.php>

Cualquier consulta estoy a la orden.

Saludos.

De: Mauricio Castillo Chavez <macastillo@ric.gob.gt>
Enviado el: jueves, 16 de abril de 2026 09:08
Para: Carlos Armando Arrivillaga Chavez <carrivillaga@ric.gob.gt>
Asunto: Ingreso al curso

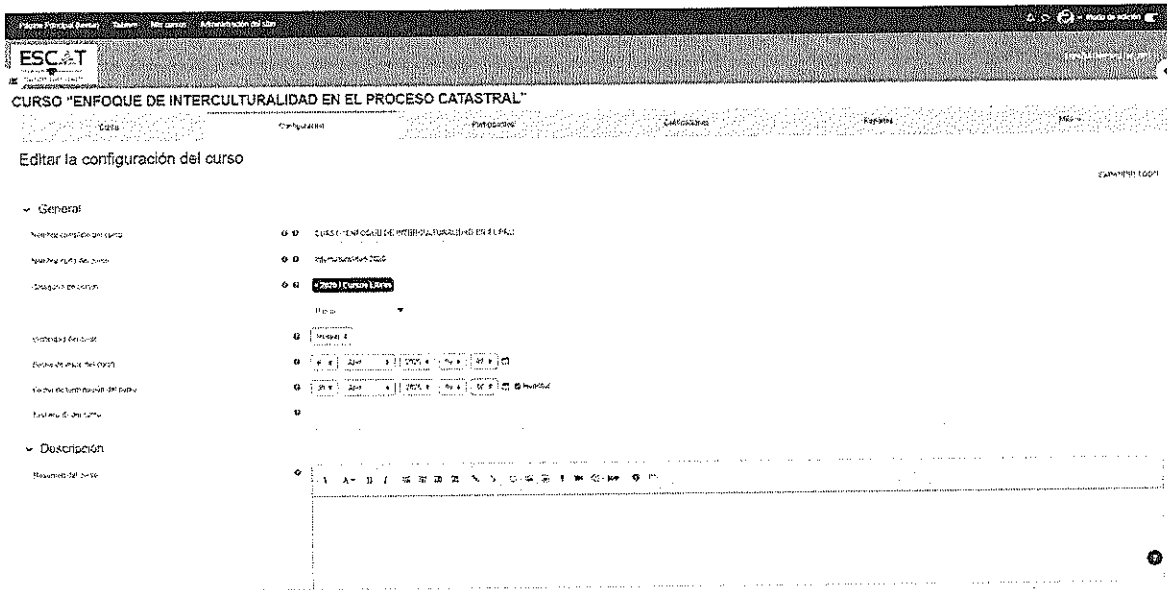
Buen día estimado solo quisiera ver contraseña para ingresar a la plataforma

Gracias

Feliz día

Mauricio Castillo Chavez
Técnico de Normalización del Proceso Catastral
Teléfono: (+502) 2462-8400
Correo Electrónico: macastillo@ric.gob.gt

No se puede mostrar la información de esta dirección.
21 calle 10-58 Zona 13 Colonia Aurora II
Guatemala Ciudad, Guatemala
portal@ric.gob.gt



Curso "ENFOQUE DE INTERCULTURALIDAD EN EL PROCESO CATASTRAL"

Usuarios inscritos

Nombre	Correo electrónico	Estado	Fecha de inscripción	Fecha de pago	Fecha de pago	Acciones
JOSUE ANTONIO ANASTASIO MATEO	josueanastasio13@gmail.com	Estudiante ✓	22 mayo 2026			Editar
ISA VIVIANE GARCIA ALVARADO MARTINEZ	vivianegarcia13@gmail.com	Estudiante ✓	22 mayo 2026			Editar
ISA VIVIANE GARCIA ALVARADO MARTINEZ	vivianegarcia13@gmail.com	Estudiante ✓	22 mayo 2026			Editar
ANA ANASTASIO ANASTASIO MATEO	anastasioanastasio@gmail.com	Estudiante ✓	22 mayo 2026			Editar
ISA VIVIANE GARCIA ALVARADO MARTINEZ	vivianegarcia13@gmail.com	Estudiante ✓	22 mayo 2026			Editar
ISA VIVIANE GARCIA ALVARADO MARTINEZ	vivianegarcia13@gmail.com	Estudiante ✓	22 mayo 2026			Editar

Dibujo Asistido por Computadora -CAD- Mancomunidad Gran Ciudad del Sur-2026

Curso Libre: DIBUJO ASISTIDO POR COMPUTADORA -CAD-

LA ESCUELA DE FORMACIÓN Y CAPACITACIÓN PARA EL DESARROLLO TERRITORIAL Y CATASTRAL -ESCAT- DEL REGISTRO DE INFORMACIÓN CATASTRAL DE GUATEMALA -RIC-

DIBUJO ASISTIDO POR COMPUTADORA -CAD-

ESCAT

Capacitación de Liderazgo, trabajo en equipo, comunicación y manejo de conflictos Instituto, Geografico Nacional -IGN-

Editar la configuración del curso

General

- Título del curso
- Nombre del curso
- Categoría del curso
- Unidad del curso
- Fecha de inicio del curso
- Fecha de finalización del curso
- Nombre del curso

Descripción

Resumen del curso

2014 Curso Liderazgo

Resumen

Resumen

Resumen

ESCAT

Capacitación sobre Administración de Puestos, -ANAM-

Editar la configuración del curso

General

- Título del curso
- Nombre del curso
- Categoría del curso
- Unidad del curso
- Fecha de inicio del curso
- Fecha de finalización del curso
- Nombre del curso

Descripción

Resumen del curso

2014 Curso Liderazgo

Resumen

Resumen

Resumen



Inicio | Principal (Inicio) | Usuarios | Mis cursos | Administración de usuarios

ESC de T

Capacitación Apoyo Social, Instituto Nacional de Bosques -INAB-

Inicio | Configuración | Estadísticas | Evaluación | Reportes | Más

Editar la configuración del curso

EXPANDED 100%

General
 Descripción

Nombre completo del curso
 Nombre corto del curso
 Categoría del curso
 Ubicación del curso
 Fecha de inicio del curso
 Fecha de terminación del curso
 Idioma del curso

Descripción

Descripción del curso

Inicio | Principal (Inicio) | Usuarios | Mis cursos | Administración de usuarios

ESC de T

Capacitación en Liderazgo y Coaching, Instituto Geografico Nacional -IGN-

Inicio | Configuración | Estadísticas | Evaluación | Reportes | Más

Editar la configuración del curso

EXPANDED 100%

General
 Descripción

Nombre completo del curso
 Nombre corto del curso
 Categoría del curso
 Ubicación del curso
 Fecha de inicio del curso
 Fecha de terminación del curso
 Idioma del curso

Descripción

Descripción del curso

Inicio Principal Home | Inicio | Mis cursos | Administración del sitio

ESC **del** T

Curso sobre Atención al Cliente Interno, Consejo Nacional de Áreas Protegidas –CONAP.

Inicio | Configuración | Descripción | Configuración | Actualizar | Eliminar

Editar la configuración del curso

OPCIÓN 1000

General

Nombre completo del curso: Curso sobre Atención al Cliente Interno, Consejo Nacional de

Nombre corto del curso: Atención al Cliente

Categoría de curso: **2020 | Cursos Libre 100**

Estado del curso: **Activo**

Fecha de inicio del curso: 2020 | 04 | 06

Fecha de finalización del curso: 2020 | 04 | 06

Horario del curso: 08:00 - 12:00

Descripción

Resumen del curso:

Inicio Principal Home | Inicio | Mis cursos | Administración del sitio

ESC **del** T

Curso de administración de proyectos, Control de Áreas de Reservas Territoriales del Estado –OCRET.

Inicio | Configuración | Descripción | Configuración | Actualizar | Eliminar

Editar la configuración del curso

OPCIÓN 1000

General

Nombre completo del curso: Curso de administración de proyectos, Control de Áreas de Reservas Territoriales del Estado

Nombre corto del curso: Administración de proyectos

Categoría de curso: **2020 | Cursos Libre 100**

Estado del curso: **Activo**


Fecha de inicio del curso: 2020 | 04 | 06

Fecha de finalización del curso: 2020 | 04 | 06

Horario del curso: 08:00 - 12:00

Descripción

Resumen del curso:



Inicio Principales Cursos Mis Cursos Administración del curso

ESC&T

Curso de Emprendimiento, -ANAM-

Inicio Cursos Configuración Publicación Colaboración Asesoría Mis Cursos

Editar la configuración del curso

General

- Nombre general del curso
- Nombre único del curso
- Categoría del curso
- Ubicación del curso
- Fecha de inicio del curso
- Fecha de terminación del curso
- Número de estudiantes

Descripción

Autentificación del curso

Curso de Emprendimiento, -ANAM-

Estado del curso

ADD | Curso Liberado

Estado

Visualizar

U: 20.4 Apr 2023 12:14 PM

U: 22.7 Apr 2023 12:14 PM

Inicio Principales Cursos Mis Cursos Administración del curso

ESC&T

Capacitación en Diseño de Indicadores de Gestión, -ANAM-

Inicio Cursos Configuración Publicación Colaboración Asesoría Mis Cursos

Editar la configuración del curso

General

- Nombre general del curso
- Nombre único del curso
- Categoría del curso
- Ubicación del curso
- Fecha de inicio del curso
- Fecha de terminación del curso
- Número de estudiantes

Descripción

Autentificación del curso

Capacitación en Diseño de Indicadores de Gestión, -ANAM-

Estado del curso

ADD | Curso Liberado

Estado

Visualizar

U: 20.4 Apr 2023 12:14 PM

U: 22.7 Apr 2023 12:14 PM



REGISTRO DE INFORMACIÓN CATASTRAL

Construyendo la seguridad jurídica de la tierra

Inicio Principal (Inicio) | Inicio | Mis datos | Administración del sitio

ESC S.T. | Registro de Información Catastral

Curso de Relaciones Interpersonales, Instituto Nacional de Bosques –INAB–

Inicio | Configuración | Interpersonal | Estadísticas | Reportes | Más

Editar la configuración del curso

EXP-1024-1000

- General
 - Nombre completo del curso: Curso de Relaciones Interpersonales Instituto Nacional de B
 - Nombre corto del curso: Relaciones
 - Categoría de curso: **Curso / Cursos (1 hora 15)**
 - Visualización del curso: Estático
 - Fecha de inicio del curso: 2024 | Ago | 1 | 09:00 | 24:00
 - Fecha de terminación del curso: 2024 | Ago | 22 | 09:00 | 24:00
 - Número de sesiones: 1
- Descripción
 - Descripción del curso: [Empty text area]

Inicio Principal (Inicio) | Inicio | Mis datos | Administración del sitio

ESC S.T. | Registro de Información Catastral

Capacitación de Relaciones Humanas, Instituto Nacional de Bosques –INAB–

Inicio | Configuración | Interpersonal | Estadísticas | Reportes | Más

Editar la configuración del curso

EXP-1024-1000

- General
 - Nombre completo del curso: Capacitación de Relaciones Humanas Instituto Nacional de B
 - Nombre corto del curso: Relaciones
 - Categoría de curso: **Curso / Cursos (1 hora 15)**
 - Visualización del curso: Estático
 - Fecha de inicio del curso: 2024 | Ago | 1 | 09:00 | 24:00
 - Fecha de terminación del curso: 2024 | Ago | 22 | 09:00 | 24:00
 - Número de sesiones: 1
- Descripción
 - Descripción del curso: [Empty text area]

Inicio | Principal | Noticias | Cursos | Mis cursos | Administración del sitio

ESCAT SECRETARÍA DE ECONOMÍA

Capacitación en Estrategias de Negocios Contradas en el Cliente, Consejo Nacional de Áreas Protegidas –CONAP–

Inicio | Configuración | Descripción | Configuración | Resumen | Mis cursos

Editar la configuración del curso

General

Nombre completo del curso:

Nombre corto del curso:

Categoría de curso:

Visualización del curso:

Fecha de inicio del curso:

Fecha de finalización del curso:

Simulación de curso:

Descripción

Resumen del curso:

Inicio | Principal | Noticias | Cursos | Mis cursos | Administración del sitio

ESCAT SECRETARÍA DE ECONOMÍA

Capacitación en pedagogía virtual, Instituto de Investigación y de Desarrollo MAYA.

Inicio | Configuración | Descripción | Configuración | Resumen | Mis cursos

Editar la configuración del curso

General

Nombre completo del curso:

Nombre corto del curso:

Categoría de curso:

Visualización del curso:

Fecha de inicio del curso:

Fecha de finalización del curso:

Simulación de curso:

Descripción

Resumen del curso:

**REGISTRO DE INFORMACIÓN CATASTRAL DE GUATEMALA
INFORME MENSUAL DE ACTIVIDADES**

RENLÓN PRESUPUESTARIO 029 "OTRAS REMUNERACIONES DEL PERSONAL TEMPORAL"	
Nombre del Contratista: MÓNICA CAROLINA CÁRCAMO RECINOS	No. De Contrato: RIC-R-029-0170-2026.
Nombre del Servicio: Servicios Profesionales de Soporte en Herramientas de Aprendizaje Digital.	Dirección Municipal, Gerencia, Coordinación o Unidad: Coordinación de la Escuela de Formación y Capacitación para el Desarrollo Territorial y Catastral.
Proyecto: Registro de Información Catastral de Guatemala -RIC-.	Informe correspondiente al mes de: Abril 2026.

- Se colaboró con en análisis del curso "Service Desk", como propuesta académica para capacitar al personal de la Gerencia de Tecnología de la Información, del Registro de Información Catastral de Guatemala.
- Se apoyó en el soporte de herramientas de aprendizaje de la Escuela de Formación y Capacitación para el Desarrollo Territorial y Catastral -ESCAT- analizando Procesamiento de trabajo.
- Se apoyó en el soporte de herramientas de aprendizaje de la Escuela de Formación y Capacitación para el Desarrollo Territorial y Catastral -ESCAT- analizando Configuración de bitácoras de trabajo.
- Se apoyó en el soporte de herramientas de aprendizaje de la Escuela de Formación y Capacitación para el Desarrollo Territorial y Catastral -ESCAT- analizando Trabajos agendados.
- Se apoyó en el soporte de herramientas de aprendizaje de la Escuela de Formación y Capacitación para el Desarrollo Territorial y Catastral -ESCAT- analizando Servicios de OAuth2.
- Se apoyó en el soporte de herramientas de aprendizaje de la Escuela de Formación y Capacitación para el Desarrollo Territorial y Catastral -ESCAT- analizando Documentación de API.

- Se participó en reunión de trabajo del mes de abril de 2026, con el objetivo de conocer las actividades académicas de cursos, cursos libres, seminarios, talleres, diplomados y capacitaciones en sus diferentes modalidades que se imparten en la Escuela de Formación y Capacitación para el Desarrollo Territorial y Catastral -ESCAT-.

FIRMA: 

Mónica Carolina Cárcamo Recinos
Servicios Profesionales de Soporte en Herramientas de
Aprendizaje Digital
Ingeniera en Sistemas de Información y Ciencias de la
Computación
Colegiado 11,372

Vo.Bo.: 

 Ing. Agr. Luis Fernando Barillas Eguizabal
COORDINADOR GENERAL DE LA ESCUELA DE CATASTRO
REGISTRO DE INFORMACIÓN CATASTRAL DE GUATEMALA -RIC-

ANEXOS CORRESPONDIENTES AL MES
DE ABRIL DE 2026

MÓNICA CAROLINA CÁRCAMO RECINOS
SERVICIOS PROFESIONALES DE SOPORTE
EN HERRAMIENTAS DE APRENDIZAJE
DIGITAL

CONTRATO RIC-R-029-0170-2026

A handwritten signature in blue ink, appearing to be 'Mónica Cárcamo Recinos', is located in the bottom right area of the page.

Curso
Service Desk

- **Gobierno del Service Desk**
 - Gobierno del Service Desk
 - Misión y Visión Dentro del Service Desk
 - Alineación Estratégica con el Negocio
 - Factores de Éxito en un Service Desk
 - Objetivos del Service Desk
 - Modelo SMART para la Definición de Objetivos
- **Gestión & Liderazgo en el Service Desk**
 - **Gestión & Liderazgo en el Service Desk**
 - Planificación en el Service Desk
 - Comunicación
 - Capacidades y Habilidades
 - Coaching y Mentoring Dentro del Service Desk
 - Management
 - Meetings – Reuniones
 - Reclutamiento, Desarrollo y Retención de Personal en el Service Desk
 - Modelo de Desarrollo de Equipos
 - Modelo de Desarrollo de Equipos de Tuckman
 - Las 5 Etapas del Modelo de Desarrollo de Equipos
- **Gestión de Proyectos desde el Service Desk**
 - Gestión de Proyectos
 - Service Desk Implementado como Proyecto
 - Service Desk Implementado como Proyecto – Caso de Negocio
 - Gestión de Proyectos Metodologías
 - Gestión de Proyectos
 - Herramientas de Gestión de Proyectos
 - Herramientas Tradicionales de Gestión de Proyectos - KANBAN
 - Lienzo de Modelo de Negocio Canvas como Herramienta en el Service Desk
 - Service Desk
- **Tendencias en un Service Desk**
 - Tendencias en un Service Desk
 - Automatización
 - Soporte Omnicanal
 - Análisis de Datos
 - Enfoque en el Usuario

Escuela de Formación y Capacitación para el Desarrollo Territorial y Catastral

Inicio [Q] | Gestión | Usuarios | Cursos | Categorías | Proyectos | Asignación | Servidor | Reportes | Descargas

Procesamiento de trabajo

Habilitar cron	3	Valor predefinido: 3
Link de concurrencia de trabajo asignado	3	Valor predefinido: 3
Tempo de vida de cron de trabajo asignado	30 minutos	Valor predefinido: 30 minutos
Link de concurrencia de trabajo de fin	3	Valor predefinido: 3

Escuela de Formación y Capacitación para el Desarrollo Territorial y Catastral

- General
- Usuarios
- Grupos
- Categorías
- Planes
- Asignación
- Servicio
- Bitácoras
- Detalles

Configuración de bitácoras de trabajos

Cuando recibir en bitácora ver detalles **Automáticamente la bitácora de trabajo que corresponda** Valor predeterminado: Automáticamente. Automáticamente la bitácora de trabajo de todos los trabajos

Esto permite elegir cuando desea que se genere la bitácora de trabajo. Por defecto las bitácoras son generadas siempre, usted puede desactivarlas enteramente en bitácoras o activarlas a solamente cuando se diligencie un trabajo que tiene.

Mostrar estado de bitácora ver detalles **Ver predeterminado: SI**

Cuando las bitácoras de un trabajo están y se actualizan exitosamente, se ve que el estado de bitácora de un trabajo también se actualiza en los estados del trabajo.

Frecuencia de generación ver detalles **semanas** **Ver predeterminado: 1 semanas**

El periodo de tiempo por el que se generan las bitácoras de un trabajo. Esta configuración interactúa con la configuración de bitácoras de trabajo de que los trabajos se generen automáticamente o no.

Relevar cantidad ver detalles **Ver predeterminado: 10**

El número de bitácoras de cada trabajo a generar. Esta configuración interactúa con la configuración de bitácoras de trabajo de que los trabajos se generen automáticamente o no.

Trabajos agendados

Nombre	Configuración	Editar	Bitácoras	Último estado	Asignación	Mínimo	Máximo	Días de la semana	Horario	Estado	Porcentaje	
Procesar bitácora para actualización <small>ver detalles</small>	Actualizar PDF <small>ver detalles</small>	<input type="checkbox"/>	<input checked="" type="checkbox"/>	Nunca	Tar Procto Como Ser Procto	115	*	*	*	*	0	50
Trabajo de sincronización de usuarios CAS <small>ver detalles</small>	Usar un servidor CAS (VSO) <small>ver detalles</small>	<input type="checkbox"/>	<input checked="" type="checkbox"/>	Nunca	Plugn desactivado	0	0	*	*	*	0	50
Eliminar la bitácora de usuarios <small>ver detalles</small>	Usar una base de datos externa <small>ver detalles</small>	<input type="checkbox"/>	<input checked="" type="checkbox"/>	Nunca	Plugn desactivado	57	15	*	*	*	0	50
Actualizar roles de usuarios desde LDAP <small>ver detalles</small>	Usar un servidor LDAP <small>ver detalles</small>	<input type="checkbox"/>	<input checked="" type="checkbox"/>	Nunca	Plugn desactivado	0	0	*	*	*	0	50
Trabajo de actualización de usuarios LDAP <small>ver detalles</small>	Usar un servidor LDAP <small>ver detalles</small>	<input type="checkbox"/>	<input checked="" type="checkbox"/>	Nunca	Plugn desactivado	0	0	*	*	*	0	50
Procesamiento por servidor proxy para actualización MIBCT <small>ver detalles</small>	Activación MIBCT <small>ver detalles</small>	<input type="checkbox"/>	<input checked="" type="checkbox"/>	Nunca	Plugn desactivado	110	*	*	*	*	0	50

**REGISTRO DE INFORMACIÓN CATASTRAL DE GUATEMALA
INFORME MENSUAL DE ACTIVIDADES**

RENGLÓN PRESUPUESTARIO 029 "OTRAS REMUNERACIONES DEL PERSONAL TEMPORAL"	
Nombre del Contratista: Carla Patricia García Quevedo	No. De Contrato: RIC-R-029-0171-2026
Servicios Profesionales de Apoyo en Gestión Académica y Fortalecimiento Institucional.	Dirección Municipal, Gerencia, Coordinación o Unidad: Coordinación de la Escuela de Formación y Capacitación para el Desarrollo Territorial y Catastral.
Proyecto: Registro de Información Catastral de Guatemala –RIC–.	Informe correspondiente al mes de: Abril 2026.

- En el mes abril 2026 se participó en reunión para la coordinación de actividades Académicas, en sus diferentes modalidades que imparte la Escuela de Formación y Capacitación para el Desarrollo Territorial y Catastral -ESCAT-.
- Se asesoró en la revisión y actualización de los contenidos académicos, del Módulo I Aspectos Institucionales en plataforma Moodle de la Escuela de Formación y Capacitación para el Desarrollo Territorial y Catastral -ESCAT-, del Curso de Técnico Agrimensor códigos: TA-E4-2026 FAUSAC, TA-E5-2026-MERCY CORPS-TUCURÚ, TA-E5-2026-MERCY CORPS-TUCURÚ, TA-E6-2026-MERCY CORPS-LA TINTA, TA-E7-2026-MERCY CORPS-PANZÓS, TA-E8-2026-MERCY CORPS-SENAHÚ, TA-E9-2026-MERCY CORPS-EL ESTOR, IZABAL.
- Se asesoró en la revisión y actualización de los contenidos académicos, del Módulo I Aspectos Institucionales en plataforma Moodle de la Escuela de Formación y Capacitación para el Desarrollo Territorial y Catastral -ESCAT-, del Curso Profesional Agrimensor Código PA-E4-2026.
- Se brindó tutoría del Módulo I Aspectos Institucionales en plataforma Moodle -ESCAT- en el Curso Técnico Agrimensor código: TA-E4-2026 FAUSAC, en la Plataforma Moodle ESCAT.
- Se brindó tutoría del Módulo I Aspectos Institucionales en plataforma Moodle -ESCAT- en el Curso Profesional Agrimensor Código PA-E4-2026.
- Se brindó tutoría del Módulo I Aspectos Institucionales en plataforma Moodle -ESCAT- en el Curso Técnico Agrimensor código: TA-E5-2026-MERCY CORPS-TUCURÚ, en la Plataforma Moodle ESCAT.
- Se brindó tutoría del Módulo I Aspectos Institucionales en plataforma Moodle -ESCAT- en el Curso Técnico Agrimensor código: TA-E6-2026-MERCY CORPS-LA TINTA, en la Plataforma Moodle ESCAT.
- Se brindó tutoría del Módulo I Aspectos Institucionales en plataforma Moodle -ESCAT- en el Curso Técnico Agrimensor código: TA-E7-2026-MERCY CORPS-PANZÓS, en la Plataforma Moodle ESCAT.
- Se brindó tutoría del Módulo I Aspectos Institucionales en plataforma Moodle -ESCAT- en el Curso Técnico Agrimensor código: TA-E8-2026-MERCY CORPS-SENAHÚ, en la Plataforma Moodle ESCAT.

- Se brindó tutoría del Módulo I Aspectos Institucionales en plataforma Moodle -ESCAT- en el Curso Técnico Agrimensor código: TA-E9-2026-MERCY CORPS-EL ESTOR, IZABAL, en la Plataforma Moodle ESCAT.
- Se apoyó en la Revisión y Calificación en Plataforma Moodle de ESCAT, sobre Tarea 1: ensayo sobre términos catastrales del Módulo I de Aspectos Institucionales del Curso Técnico Agrimensor código: TA-E4-2026 FAUSAC, para generación de notas finales.
- Se apoyó en la Revisión y Calificación en Plataforma Moodle de ESCAT, sobre Tarea 1: ensayo sobre términos catastrales del Módulo I de Aspectos Institucionales del Curso Profesional Agrimensor Código PA-E4-2026, para generación de notas finales.
- Se apoyó en la Revisión y Calificación en Plataforma Moodle de ESCAT, sobre Tarea 1: ensayo sobre términos catastrales del Módulo I de Aspectos Institucionales del Curso Técnico Agrimensor código: TA-E5-2026-MERCY CORPS-TUCURÚ, para generación de notas finales.
- Se apoyó en la Revisión y Calificación en Plataforma Moodle de ESCAT, sobre Tarea 1: ensayo sobre términos catastrales del Módulo I de Aspectos Institucionales del Curso Técnico Agrimensor código: TA-E6-2026-MERCY CORPS-LA TINTA, para generación de notas finales.
- Se apoyó en la Revisión y Calificación en Plataforma Moodle de ESCAT, sobre Tarea 1: ensayo sobre términos catastrales del Módulo I de Aspectos Institucionales del Curso Técnico Agrimensor código: TA-E7-2026-MERCY CORPS-PANZÓS, para generación de notas finales.
- Se apoyó en la Revisión y Calificación en Plataforma Moodle de ESCAT, sobre Tarea 1: ensayo sobre términos catastrales del Módulo I de Aspectos Institucionales del Curso Técnico Agrimensor código: TA-E8-2026-MERCY CORPS-SENAHÚ, para generación de notas finales.
- Se apoyó en la Revisión y Calificación en Plataforma Moodle de ESCAT, sobre Tarea 1: ensayo sobre términos catastrales del Módulo I de Aspectos Institucionales del Curso Técnico Agrimensor código: TA-E9-2026-MERCY CORPS-EL ESTOR, IZABAL, para generación de notas finales.
- Se apoyó en la Revisión y Calificación en Plataforma Moodle de ESCAT, sobre Tarea 2: resumen sobre la Importancia del Proceso Catastral Guatemalteco del Módulo I de Aspectos Institucionales del Curso Técnico Agrimensor código: TA-E4-2026 FAUSAC, para generación de notas finales.
- Se apoyó en la Revisión y Calificación en Plataforma Moodle de ESCAT, sobre Tarea 2: resumen sobre la Importancia del Proceso Catastral Guatemalteco del Módulo I de Aspectos Institucionales del Curso Técnico Agrimensor código: TA-E5-2026-MERCY CORPS-TUCURÚ, para generación de notas finales.
- Se apoyó en la Revisión y Calificación en Plataforma Moodle de ESCAT, sobre Tarea 2: resumen sobre la Importancia del Proceso Catastral Guatemalteco del Módulo I de Aspectos Institucionales del Curso Técnico Agrimensor código: TA-E6-2026-MERCY CORPS-LA TINTA, para generación de notas finales.
- Se apoyó en la Revisión y Calificación en Plataforma Moodle de ESCAT, sobre Tarea 2: resumen sobre la Importancia del Proceso Catastral Guatemalteco del Módulo I de Aspectos Institucionales


del Curso Técnico Agrimensor código: TA-E7-2026-MERCY CORPS-PANZÓS, para generación de notas finales.

- Se apoyó en la Revisión y Calificación en Plataforma Moodle de ESCAT, sobre Tarea 2: resumen sobre la Importancia del Proceso Catastral Guatemalteco del Módulo I de Aspectos Institucionales del Curso Técnico Agrimensor código: TA-E8-2026-MERCY CORPS-SENAHÚ, para generación de notas finales.
- Se apoyó en la Revisión y Calificación en Plataforma Moodle de ESCAT, sobre Tarea 2: resumen sobre la Importancia del Proceso Catastral Guatemalteco del Módulo I de Aspectos Institucionales del Curso Técnico Agrimensor código: TA-E9-2026-MERCY CORPS-EL ESTOR, IZABAL, para generación de notas finales.
- Se apoyó en la Revisión y Calificación en Plataforma Moodle de ESCAT, sobre Tarea 1: Flujograma sobre el Proceso Catastral en Guatemala del Módulo I de Aspectos Institucionales del Curso Profesional Agrimensor código: PA-E4-2026, para generación de notas finales.
- Se apoyó en la Revisión y Calificación en Plataforma Moodle de ESCAT, sobre Tarea 2: resumen sobre la Importancia del Proceso Catastral Guatemalteco del Módulo I de Aspectos Institucionales del Curso Técnico Agrimensor código: PA-E4-2026, para generación de notas finales.
- Se contribuyó con el acompañamiento y seguimiento de la resolución de dudas sobre Tarea 1: ensayo sobre términos catastrales del Módulo I de Aspectos Institucionales del Curso Técnico Agrimensor código: TA-E4-2026 FAUSAC, en la Plataforma Moodle ESCAT.
- Se contribuyó con el acompañamiento y seguimiento de la resolución de dudas sobre Tarea 1: ensayo sobre términos catastrales del Módulo I de Aspectos Institucionales del Curso Técnico Agrimensor código: TA-E5-2026-MERCY CORPS-TUCURÚ, en la Plataforma Moodle ESCAT.
- Se contribuyó con el acompañamiento y seguimiento de la resolución de dudas sobre Tarea 1: ensayo sobre términos catastrales del Módulo I de Aspectos Institucionales del Curso Técnico Agrimensor código: TA-E6-2026-MERCY CORPS-LA TINTA, en la Plataforma Moodle ESCAT.
- Se contribuyó con el acompañamiento y seguimiento de la resolución de dudas sobre Tarea 1: ensayo sobre términos catastrales del Módulo I de Aspectos Institucionales del Curso Técnico Agrimensor código: TA-E7-2026-MERCY CORPS-PANZÓS, en la Plataforma Moodle ESCAT.
- Se contribuyó con el acompañamiento y seguimiento de la resolución de dudas sobre Tarea 1: ensayo sobre términos catastrales del Módulo I de Aspectos Institucionales del Curso Técnico Agrimensor código: TA-E8-2026-MERCY CORPS-SENAHÚ, en la Plataforma Moodle ESCAT.
- Se contribuyó con el acompañamiento y seguimiento de la resolución de dudas sobre Tarea 1: ensayo sobre términos catastrales del Módulo I de Aspectos Institucionales del Curso Técnico Agrimensor código: TA-E9-2026-MERCY CORPS-EL ESTOR, IZABAL, en la Plataforma Moodle ESCAT.
- Se contribuyó con el acompañamiento y seguimiento de la resolución de dudas sobre Tarea 2: resumen sobre la Importancia del Proceso Catastral Guatemalteco del Módulo I de Aspectos Institucionales del Curso Técnico Agrimensor código: TA-E4-2026 FAUSAC, en la Plataforma Moodle

ESCAT.


- Se contribuyó con el acompañamiento y seguimiento de la resolución de dudas sobre Tarea 2: resumen sobre la Importancia del Proceso Catastral Guatemalteco del Módulo I de Aspectos Institucionales del Curso Técnico Agrimensor código: TA-E5-2026-MERCY CORPS-TUCURÚ, en la Plataforma Moodle ESCAT.
- Se contribuyó con el acompañamiento y seguimiento de la resolución de dudas sobre Tarea 2: resumen sobre la Importancia del Proceso Catastral Guatemalteco del Módulo I de Aspectos Institucionales del Curso Técnico Agrimensor código: TA-E6-2026-MERCY CORPS-LA TINTA, en la Plataforma Moodle ESCAT.
- Se contribuyó con el acompañamiento y seguimiento de la resolución de dudas sobre Tarea 2: resumen sobre la Importancia del Proceso Catastral Guatemalteco del Módulo I de Aspectos Institucionales del Curso Técnico Agrimensor código: TA-E7-2026-MERCY CORPS-PANZÓS, en la Plataforma Moodle ESCAT.
- Se contribuyó con el acompañamiento y seguimiento de la resolución de dudas sobre Tarea 2: resumen sobre la Importancia del Proceso Catastral Guatemalteco del Módulo I de Aspectos Institucionales del Curso Técnico Agrimensor código: TA-E8-2026-MERCY CORPS-SENAHÚ, en la Plataforma Moodle ESCAT.
- Se contribuyó con el acompañamiento y seguimiento de la resolución de dudas sobre Tarea 2: resumen sobre la Importancia del Proceso Catastral Guatemalteco del Módulo I de Aspectos Institucionales del Curso Técnico Agrimensor código: TA-E9-2026-MERCY CORPS-EL ESTOR, IZABAL, en la Plataforma Moodle ESCAT.
- Se contribuyó con el acompañamiento y seguimiento de la resolución de dudas sobre Tarea 1: Flujograma sobre el Proceso Catastral en Guatemala del Módulo I de Aspectos Institucionales del Curso Profesional Agrimensor código: PA-E4-2026, en la Plataforma Moodle ESCAT.
- Se contribuyó con el acompañamiento y seguimiento de la resolución de dudas sobre Tarea 2: Ensayo sobre la Importancia de la Actividad Catastral en Guatemala, del Módulo I de Aspectos Institucionales del Curso Profesional Agrimensor código: PA-E4-2026, en la Plataforma Moodle ESCAT.

FIRMA:



Carla Patricia García Quevedo
Servicios Profesionales de Apoyo en Gestión
Académica y Fortalecimiento Institucional
Licenciada en Trabajo Social
Colegiado 28,581

Vo.Bo.:



ING. Agr. Luis Fernando García Quiroz
COORDINADOR GENERAL DE LA ESCUELA DE CATASTRAL
REGISTRO DE INFORMACIÓN CATASTRAL DE GUATEMALA - RIC


ANEXOS




Contratista: Licda. Carla Patricia García Quevedo
Colegiado 28,581
Servicios Profesionales de Apoyo en Gestión Académica
y Fortalecimiento Institucional.


Correspondiente al mes de
Abril de 2026

REGISTRO DE INFORMACIÓN
CATASTRAL DE GUATEMALA.

CONTRATO RIC-R-029-0171-2026






Técnico Agrimensor TA-E4-2026 FAUSAC

- Curso
- Configuración
- Participantes
- Calificaciones
- Reportes
- Más

▼ Curso Técnico Agrimensor

Colapsar todo




El curso de Técnico Agrimensor opta por una metodología basada en formación, en las modalidades presencial, semipresencial o virtual, facilitando el aprendizaje con métodos y recursos innovadores que permitirán desarrollar habilidades y destrezas de cada participante, a través de un proceso colaborativo que facilita la construcción de conocimientos.

El curso está organizado en siete (7) módulos que responden a una visión global, integral y multidisciplinaria sobre el catastro a nivel nacional, con una duración total de diez (10) semanas. Durante el desarrollo del curso se abordarán aspectos institucionales, jurídicos y técnicos que tienen relación con lo que establece el Decreto 44-2005, Ley del Registro de Información Catastral de Guatemala.



TODOS ▼

ORDENAR POR NOMBRE DE CURSO ▼ TARJETA ▼



CURSO TECNICO AGRIMENSOR

TA-E5-2026-MERCY CORPS-TUCURÚ
Técnico Agrimensor

CURSO TECNICO AGRIMENSOR

TA-E6-2026-MERCY CORPS-LA TINTA
Técnico Agrimensor

CURSO TECNICO AGRIMENSOR

TA-E7-2026-MERCY CORPS-PANZÓS
Técnico Agrimensor

CURSO TECNICO AGRIMENSOR

TA-E8-2026-MERCY CORPS-SENAHÚ
Técnico Agrimensor

CURSO TECNICO AGRIMENSOR

TA-E9-2026-MERCY CORPS-EL ESTOR, IZABAL
Técnico Agrimensor

Módulo I		Tutora:
Aspectos Institucionales		
<ul style="list-style-type: none"> Lectura de guía del módulo, material de apoyo, documentos de soporte, video y video presentaciones. Tarea 1: Ensayo e interpretación de los terminos Catastrales Tarea 2: Resumen de la Importancia del Proceso Catastral en Guatemala. 	<p><i>No se reciben tareas después de la fecha en que finaliza el módulo.</i></p> <p><u>Licda. Carla Patricia García</u> cpgarcia@ric.gob.gt</p>	



Pregunta a Copilot

- +

7

de 15

🔍

📄


3.2 ASPECTOS INSTITUCIONALES

MÓDULO	COMPETENCIA
Módulo I. (10 pts.)	<p>Adquiere conocimientos del RIC, la institucionalidad, la complejidad agraria del país, y las etapas del proceso de establecimiento catastral en Guatemala.</p>
	<p>1. Aspectos Teóricos del Catastro</p> <p>1.1 Que es el catastro 1.2 Antecedentes Históricos del Proceso Catastral en Guatemala 1.3 El catastro nacional según Decreto 41-2005 1.4 Uso y Beneficios del catastro 1.5 Proceso evolutivo institucional, proyecto piloto 1998 a la fecha</p> <p>2. El Registro de Información Catastral de Guatemala</p> <p>2.1 Ejes Estratégicos 2.2 Ejes Independientes 2.3 Objetivo Institucional 2.4 Misión 2.5 Visión</p> <p>3. Coordinación Interinstitucional</p> <p>3.1 Registro General de la Propiedad 3.2 Instituto Geográfico Nacional 3.3 Fondo de Tierras 3.4 Secretaría de Asuntos Agrarios 3.5 CONAP 3.6 OCRET 3.7 IDAEM 3.8 Municipalidades</p> <p>4. Normas Técnicas y Procedimientos Catastrales del Registro de Información Catastral de Guatemala.</p> <p>5. Etapas del Proceso Catastral Guatemalteco</p> <p>5.1 Investigación Registral y Etapas Previas 5.2 Establecimiento Catastral 5.3 Etapa de Mantenimiento y Actualización Catastral 5.4 Diagrama de Flujo de la Secuencia Operativa del Proceso Catastral</p> <p>6. Zonas Declaradas Catastradas y en Proceso Catastral en Guatemala</p> <p>7. Registro de Agrimensores</p> <p>7.1 Registro de Agrimensores 7.2 Funciones del Registro de Agrimensores 7.3 Requisitos para inscripción en el Registro de Agrimensores. 7.4 Responsabilidad y sanciones que podría aplicarse</p>

Profesional Agrimensor PA-E4-2026

- Curso
- Configuración
- Participantes
- Calificaciones
- Reportes
- Más ▾

▾ Curso Profesional Agrimensor Colapsar todo



El curso de Profesional Agrimensor cuenta por una metodología basada en formación facilitando el aprendizaje con métodos y recursos innovadores que permitirán desarrollar habilidades y destrezas de cada participante a través de un proceso colaborativo que facilita la construcción de conocimientos. Está organizado en ocho (8) módulos que responden a una visión global, integral y multidisciplinaria sobre el catastro a nivel nacional, con una duración total de ciento veinte (120) horas.

Añadir ícono

▾ Módulo 1: Aspectos Institucionales [Guía para los estudiantes](#)

Es un verdadero placer contar la más cordial bienvenida estimados profesionales a este espacio de aprendizaje. Este módulo ha sido diseñado cuidadosamente con el propósito fundamental de brindarles una visión integral sobre el quehacer institucional del Registro de Información Catastral de Guatemala (RIC), permitiéndoles comprender nuestra labor técnica y social en el país.

Más allá de una capacitación técnica aspiramos a que esto sea el primer paso para integrarse plenamente y formar parte de la gran familia del RIC contribuyendo juntos al fortalecimiento del sistema catastral nacional.

Les recomiendo poder leer detenidamente cada instrucción, al momento que surta alguna inquietud, quedo a sus órdenes.

Espero y bendiciones para cada uno.



Lidia, M.A. Lidia Patricia García Guevedo
TUTORA

ARCHIVO [Guía del Módulo](#)

3.2 ASPECTOS INSTITUCIONALES

MÓDULO	COMPETENCIA
Módulo I. (5 pts.)	Adquiere conocimientos del RIC, la institucionalidad, la complejidad agraria del país, y las etapas del proceso de establecimiento catastral en Guatemala.
	<p>1. Aspectos Teóricos del Catastro</p> <p>1.1 Que es el catastro 1.2 Antecedentes Históricos del Proceso Catastral en Guatemala 1.3 El catastro nacional según Decreto 41-2005 1.4 Uso y Beneficios del catastro 1.5 Proceso evolutivo institucional, proyecto piloto 1998 a la fecha</p> <p>2. El Registro de Información Catastral de Guatemala</p> <p>2.1 Ejes Estratégicos 2.2 Ejes Independientes 2.3 Objetiva institucional 2.4 Misión 2.5 Visión</p> <p>3. Coordinación Interinstitucional</p> <p>3.1.1 Registro General de la Propiedad 3.1.2 Instituto Geográfico Nacional 3.1.3 Fondo de Tierras 3.1.4 Secretaría de Asuntos Agrarios 3.1.5 CONAP 3.1.6 OCRET 3.1.7 IDAEM 3.1.8 Municipalidades</p> <p>4. Normas Técnicas y Procedimientos Catastrales del Registro de Información Catastral de Guatemala.</p> <p>5. Etapas del Proceso Catastral Guatemalteco</p> <p>5.1 Investigación Registral y Etapas Previas 5.2 Establecimiento Catastral 5.3 Etapa de Mantenimiento y Actualización Catastral 5.4 Diagrama de Flujo de la Secuencia Operativa del Proceso Catastral</p> <p>6. Zonas Declaradas Catastradas y en Proceso Catastral en Guatemala</p> <p>7. Registro de Agrimensores</p> <p>7.1 Registro de Agrimensores 7.2 Funciones del Registro de Agrimensores 7.3 Requisitos para inscripción en el Registro de Agrimensores. 7.4 Responsabilidad y sanciones que podría aplicarse</p>

Módulo I Aspectos institucionales

- Lectura de material de apoyo, documentos de soporte, video presentación.
- Aspectos regulados en la Ley del Registro de Información Catastral de Guatemala.
- Tarea # 1: Elaboración de flujograma sobre el proceso catastral guatemalteco.
- Tarea # 2: Elaboración de ensayo sobre la importancia actividad catastral en Guatemala.

Lcda. M.A. Carla Patricia Garcia


cpqarcia@ric.gob.gt



TAREA

Tarea 1

Oculto para los estudiantes



Tarea 1: Elaborar un ensayo sobre términos catastrales.

El ensayo no debe contener información copiada literalmente de la bibliografía consultada, se deben expresar claramente las ideas comprendidas de la lectura del tema en referencia.

Documento digital en formato PDF.

Hojas tamaño carta.

Márgenes de 3 cm. en cada lado.

Tipo de fuente Arial.

Tamaño de fuente 12

Párrafo justificado.

Interlineado 1.5

Contenido (mínimo 3 páginas, máximo 5 páginas)


Incluir únicamente introducción, desarrollo y conclusión.



TAREA

Tarea 2

Oculto para los estudiantes



Tarea 2: Elaborar un resumen sobre la importancia del Proceso Catastral Guatemalteco.

El resumen no debe contener información copiada literalmente de la bibliografía consultada, se deben expresar claramente las ideas comprendidas de la lectura del tema en referencia.

Documento digital en formato PDF.

Hojas tamaño carta.

Márgenes de 3 cm. en cada lado.

Tipo de fuente Arial.

Tamaño de fuente 12

Párrafo justificado.

Interlineado 1.5

Contenido (mínimo 3 páginas, máximo 5 páginas)

Incluir únicamente introducción, desarrollo y conclusión.

**REGISTRO DE INFORMACIÓN CATASTRAL DE GUATEMALA
INFORME MENSUAL DE ACTIVIDADES**

RENLÓN PRESUPUESTARIO 029 "OTRAS REMUNERACIONES DEL PERSONAL TEMPORAL"	
Nombre del Contratista: GRISELDA LETICIA ZURITA VEGA DE MORALES	No. De Contrato: RIC-R-029-0172-2026
Nombre del Servicio: Servicios Técnicos de Formación y Capacitación, para el Desarrollo Territorial.	Dirección Municipal, Gerencia, Coordinación o Unidad: Coordinación de la Escuela de Formación y Capacitación para el Desarrollo Territorial y Catastral.
Proyecto: Registro de Información Catastral de Guatemala –RIC-.	Informe correspondiente al mes de: Abril 2026.

- Se participó en reunión de trabajo con el objetivo de revisar las actividades académicas de cursos, cursos libres, seminarios, talleres, diplomados y capacitaciones en sus diferentes modalidades que se imparten en la Escuela de Formación y Capacitación para el Desarrollo Territorial y Catastral -ESCAT-, para abril de 2026.
- Se apoyó en la revisión y actualización de los contenidos académicos, del Módulo II Aspectos Jurídicos en Plataforma Moodle de la Escuela de Formación y Capacitación para el Desarrollo Territorial y Catastral -ESCAT-, para el Curso de Técnico Agrimensor.
- Se apoyó en la revisión y actualización de los contenidos académicos, del Módulo II Aspectos Jurídicos en Plataforma Moodle de la Escuela de Formación y Capacitación para el Desarrollo Territorial y Catastral -ESCAT-, para el Curso de Profesional Agrimensor.
- Se colaboró en la actividad de apertura del Módulo II Aspectos Jurídicos en Plataforma Moodle de la ESCAT, del Curso de Técnico Agrimensor, código: TA-E5-2026-MERCY CORPS-TUCURÚ, en la Plataforma Moodle ESCAT.
- Se colaboró en la actividad de apertura del Módulo II Aspectos Jurídicos en Plataforma Moodle de la ESCAT, del Curso de Técnico Agrimensor, código: TA-E6-2026-MERCY CORPS-LA TINTA, en la Plataforma Moodle ESCAT.
- Se colaboró en la actividad de apertura del Módulo II Aspectos Jurídicos en Plataforma Moodle de la ESCAT, del Curso de Técnico Agrimensor, código: TA-E7-2026-MERCY CORPS-PANZÓS, en la Plataforma Moodle ESCAT.
- Se colaboró en la actividad de apertura del Módulo II Aspectos Jurídicos en Plataforma Moodle de la ESCAT, del Curso de Técnico Agrimensor, código: TA-E8-2026-MERCY CORPS-SENAHÚ, en la Plataforma Moodle ESCAT.

- Se colaboró en la actividad de apertura del Módulo II Aspectos Jurídicos en Plataforma Moodle de la ESCAT, del Curso de Técnico Agrimensor, código: TA-E9-2026-MERCY CORPS-EL ESTOR, IZABAL, en la Plataforma Moodle ESCAT.
- Se colaboró con la apertura del foro con el tema: La importancia de la entidad que registra los bienes en nuestro país, del Módulo II Aspectos Jurídicos en Plataforma Moodle de la ESCAT, del Curso de Técnico Agrimensor, código: TA-E5-2026-MERCY CORPS-TUCURÚ, en la Plataforma Moodle ESCAT.
- Se colaboró con la apertura del foro con el tema: La importancia de la entidad que registra los bienes en nuestro país, del Módulo II Aspectos Jurídicos en Plataforma Moodle de la ESCAT, del Curso de Técnico Agrimensor, código: TA-E6-2026-MERCY CORPS-LA TINTA, en la Plataforma Moodle ESCAT.
- Se colaboró con la apertura del foro con el tema: La importancia de la entidad que registra los bienes en nuestro país, del Módulo II Aspectos Jurídicos en Plataforma Moodle de la ESCAT, del Curso de Técnico Agrimensor, código: TA-E7-2026-MERCY CORPS-PANZÓS, en la Plataforma Moodle ESCAT.
- Se colaboró con la apertura del foro con el tema: La importancia de la entidad que registra los bienes en nuestro país, del Módulo II Aspectos Jurídicos en Plataforma Moodle de la ESCAT, del Curso de Técnico Agrimensor, código: TA-E8-2026-MERCY CORPS-SENAHÚ, en la Plataforma Moodle ESCAT.
- Se colaboró con la apertura del foro con el tema: La importancia de la entidad que registra los bienes en nuestro país, del Módulo II Aspectos Jurídicos en Plataforma Moodle de la ESCAT, del Curso de Técnico Agrimensor, código: TA-E9-2026-MERCY CORPS-EL ESTOR, IZABAL, en la Plataforma Moodle ESCAT.
- Se colaboró con la apertura de la tarea del Módulo II Aspectos Jurídicos en Plataforma Moodle de la ESCAT, del Curso de Técnico Agrimensor, código: TA-E5-2026-MERCY CORPS-TUCURÚ, en la Plataforma Moodle ESCAT.
- Se colaboró con la apertura de la tarea del Módulo II Aspectos Jurídicos en Plataforma Moodle de la ESCAT, del Curso de Técnico Agrimensor, código: TA-E6-2026-MERCY CORPS-LA TINTA, en la Plataforma Moodle ESCAT.
- Se colaboró con la apertura de la tarea del Módulo II Aspectos Jurídicos en Plataforma Moodle de la ESCAT, del Curso de Técnico Agrimensor, código: TA-E7-2026-MERCY CORPS-PANZÓS, en la Plataforma Moodle ESCAT.
- Se colaboró con la apertura de la tarea del Módulo II Aspectos Jurídicos en Plataforma Moodle de la ESCAT, del Curso de Técnico Agrimensor, código: TA-E8-2026-MERCY CORPS-SENAHÚ, en la Plataforma Moodle ESCAT.

- Se colaboró con la apertura de la tarea del Módulo II Aspectos Jurídicos en Plataforma Moodle de la ESCAT, del Curso de Técnico Agrimensor, código: TA-E9-2026-MERCY CORPS-EL ESTOR, IZABAL, en la Plataforma Moodle ESCAT.
- Se colaboró con la apertura de la evaluación del Módulo II Aspectos Jurídicos en Plataforma Moodle de la ESCAT, del Curso de Técnico Agrimensor, código: TA-E5-2026-MERCY CORPS-TUCURÚ, en la Plataforma Moodle ESCAT.
- Se colaboró con la apertura de la evaluación del Módulo II Aspectos Jurídicos en Plataforma Moodle de la ESCAT, del Curso de Técnico Agrimensor, código: TA-E6-2026-MERCY CORPS-LA TINTA, en la Plataforma Moodle ESCAT.
- Se colaboró con la apertura de la evaluación del Módulo II Aspectos Jurídicos en Plataforma Moodle de la ESCAT, del Curso de Técnico Agrimensor, código: TA-E7-2026-MERCY CORPS-PANZÓS, en la Plataforma Moodle ESCAT.
- Se colaboró con la apertura de la evaluación del Módulo II Aspectos Jurídicos en Plataforma Moodle de la ESCAT, del Curso de Técnico Agrimensor, código: TA-E8-2026-MERCY CORPS-SENAHÚ, en la Plataforma Moodle ESCAT.
- Se colaboró con la apertura de la evaluación del Módulo II Aspectos Jurídicos en Plataforma Moodle de la ESCAT, del Curso de Técnico Agrimensor, código: TA-E9-2026-MERCY CORPS-EL ESTOR, IZABAL, en la Plataforma Moodle ESCAT.
- Se colaboró en las actividades de tutoría virtual del Módulo II Aspectos Jurídicos del Curso de Técnico Agrimensor, código: TA-E5-2026-MERCY CORPS-TUCURÚ, en la Plataforma Moodle ESCAT.
- Se colaboró en las actividades de tutoría virtual del Módulo II Aspectos Jurídicos del Curso de Técnico Agrimensor, código: TA-E6-2026-MERCY CORPS-LA TINTA, en la Plataforma Moodle ESCAT.
- Se colaboró en las actividades de tutoría virtual del Módulo II Aspectos Jurídicos del Curso de Técnico Agrimensor, código: TA-E7-2026-MERCY CORPS-PANZÓS, en la Plataforma Moodle ESCAT.
- Se colaboró en las actividades de tutoría virtual del Módulo II Aspectos Jurídicos del Curso de Técnico Agrimensor, código: TA-E8-2026-MERCY CORPS-SENAHÚ, en la Plataforma Moodle ESCAT.
- Se colaboró en las actividades de tutoría virtual del Módulo II Aspectos Jurídicos del Curso de Técnico Agrimensor, código: TA-E9-2026-MERCY CORPS-EL ESTOR, IZABAL, en la Plataforma Moodle ESCAT.


- Se colaboró en la actividad de apertura del Módulo II Aspectos Jurídicos en Plataforma Moodle de la ESCAT, del Curso de Profesional Agrimensor, código: PA-E4-2026.
- Se colaboró con la apertura del foro con el tema: La importancia de la entidad que registra los bienes en nuestro país, del Módulo II Aspectos Jurídicos en Plataforma Moodle de la ESCAT, del Curso de Profesional Agrimensor, código: PA-E4-2026.
- Se colaboró con la apertura de la tarea del Módulo II Aspectos Jurídicos en Plataforma Moodle de la ESCAT, del Curso de Profesional Agrimensor, código: PA-E4-2026.
- Se colaboró con la apertura de la evaluación del Módulo II Aspectos Jurídicos en Plataforma Moodle de la ESCAT, del Curso de Profesional Agrimensor, código: PA-E4-2026.
- Se colaboró en las actividades de tutoría virtual del Módulo II Aspectos Jurídicos del Curso de Profesional Agrimensor, código: PA-E4-2026.
- Se brindó acompañamiento y seguimiento con la resolución de dudas sobre el ensayo de los Derechos Patrimoniales del Módulo II Aspectos Jurídicos en Plataforma Moodle de la ESCAT, del Curso de Técnico Agrimensor, código: TA-E3-2026.
- Se apoyó con la calificación del ensayo sobre los Derechos Patrimoniales del Módulo II Aspectos Jurídicos en Plataforma Moodle de la ESCAT, del Curso de Técnico Agrimensor, código: TA-E3-2026.
- Se apoyó con la calificación de la evaluación programada del Módulo II Aspectos Jurídicos en Plataforma Moodle de la ESCAT, del Curso de Técnico Agrimensor, código: TA-E3-2026.
- Se apoyó con la entrega del cuadro de notas del ensayo sobre los Derechos Patrimoniales del Módulo II Aspectos Jurídicos en Plataforma Moodle de la ESCAT, del Curso de Técnico Agrimensor, código: TA-E3-2026.
- Se apoyó con la entrega del cuadro de notas de la evaluación del Módulo II Aspectos Jurídicos en Plataforma Moodle de la ESCAT, del Curso de Técnico Agrimensor, código: TA-E3-2026.
- Se apoyó con la entrega del cuadro de notas finales del Módulo II Aspectos Jurídicos en Plataforma Moodle de la ESCAT, del Curso de Técnico Agrimensor, código: TA-E3-2026.
- Se brindó acompañamiento y seguimiento con la resolución de dudas sobre el ensayo de los Derechos Patrimoniales del Módulo II Aspectos Jurídicos en Plataforma Moodle de la

ESCAT, del Curso de Técnico Agrimensor, código: TA-E4-2026 FAUSAC.


- Se apoyó con la calificación del ensayo sobre los Derechos Patrimoniales del Módulo II Aspectos Jurídicos en Plataforma Moodle de la ESCAT, del Curso de Técnico Agrimensor, código: TA-E4-2026 FAUSAC.
- Se apoyó con la calificación de la evaluación programada del Módulo II Aspectos Jurídicos en Plataforma Moodle de la ESCAT, del Curso de Técnico Agrimensor, código: TA-E4-2026 FAUSAC.
- Se apoyó con la entrega del cuadro de notas del ensayo sobre los Derechos Patrimoniales del Módulo II Aspectos Jurídicos en Plataforma Moodle de la ESCAT, del Curso de Técnico Agrimensor, código: TA-E4-2026 FAUSAC.
- Se apoyó con la entrega del cuadro de notas de la evaluación del Módulo II Aspectos Jurídicos en Plataforma Moodle de la ESCAT, del Curso de Técnico Agrimensor, código: TA-E4-2026 FAUSAC.
- Se apoyó con la entrega del cuadro de notas finales del Módulo II Aspectos Jurídicos en Plataforma Moodle de la ESCAT, del Curso de Técnico Agrimensor, código: TA-E4-2026 FAUSAC.
- Se brindó acompañamiento y seguimiento con la resolución de dudas sobre el ensayo de los Derechos Patrimoniales del Módulo II Aspectos Jurídicos en Plataforma Moodle de la ESCAT, del Curso de Profesional Agrimensor, código: PA-E3-2026 C.I.E.
- Se apoyó con la calificación del ensayo sobre los Derechos Patrimoniales del Módulo II Aspectos Jurídicos en Plataforma Moodle de la ESCAT, del Curso de Profesional Agrimensor, código: PA-E3-2026 C.I.E.
- Se apoyó con la calificación de la evaluación programada del Módulo II Aspectos Jurídicos en Plataforma Moodle de la ESCAT, del Curso de Profesional Agrimensor, código: PA-E3-2026 C.I.E.
- Se apoyó con la entrega del cuadro de notas del ensayo sobre los Derechos Patrimoniales del Módulo II Aspectos Jurídicos en Plataforma Moodle de la ESCAT, del Curso de Profesional Agrimensor, código: PA-E3-2026 C.I.E.
- Se apoyó con la entrega del cuadro de notas de la evaluación del Módulo II Aspectos Jurídicos en Plataforma Moodle de la ESCAT, del Curso de Profesional Agrimensor, código: PA-E3-2026 C.I.E.

- Se apoyó con la entrega del cuadro de notas finales del Módulo II Aspectos Jurídicos en Plataforma Moodle de la ESCAT, del Curso de Profesional Agrimensor, código: PA-E3-2026 C.I.E.
- Se brindó acompañamiento y seguimiento con la resolución de dudas sobre el ensayo de los Derechos Patrimoniales del Módulo II Aspectos Jurídicos en Plataforma Moodle de la ESCAT, del Curso de Profesional Agrimensor, código: PA-E4-2026.
- Se apoyó con la calificación del ensayo sobre los Derechos Patrimoniales del Módulo II Aspectos Jurídicos en Plataforma Moodle de la ESCAT, del Curso de Profesional Agrimensor, código: PA-E4-2026.
- Se apoyó con la calificación de la evaluación programada del Módulo II Aspectos Jurídicos en Plataforma Moodle de la ESCAT, del Curso de Profesional Agrimensor, código: PA-E4-2026.
- Se apoyó con la entrega del cuadro de notas del ensayo sobre los Derechos Patrimoniales del Módulo II Aspectos Jurídicos en Plataforma Moodle de la ESCAT, del Curso de Profesional Agrimensor, código: PA-E4-2026.
- Se apoyó con la entrega del cuadro de notas de la evaluación del Módulo II Aspectos Jurídicos en Plataforma Moodle de la ESCAT, del Curso de Profesional Agrimensor, código: PA-E4-2026.
- Se apoyó con la entrega del cuadro de notas finales del Módulo II Aspectos Jurídicos en Plataforma Moodle de la ESCAT, del Curso de Profesional Agrimensor, código: PA-E4-2026.

FIRMA:


Griselda Leticia Zurita Vega De Morales
Servicios Técnicos de Formación y Capacitación,
para el Desarrollo Territorial.

Vo.Bo.:


Ing. Luis Fernando Barillas Eguizabal.
Coordinador General de la Escuela de Catastro.


**ANEXOS
MES DE
ABRIL DE 2026**

**GRISELDA LETICIA ZURITA VEGA DE
MORALES**

**SERVICIOS TÉCNICOS DE FORMACIÓN Y
CAPACITACIÓN, PARA EL DESARROLLO
TERRITORIAL.**

**REGISTRO DE INFORMACIÓN
CATASTRAL DE GUATEMALA.**

CONTRATO RIC-R-029-0172-2026.



Página 1 de 11

Cuadro Notas Técnico Agrimensor Modulo II Aspectos Juridicos, TECNICO 1,2 Y 3




Griselda Leticia Zurita Vega

 Responder a todos 

Lun 13/04/2026 9:00

Para: Ruben Fernando Granados Alegria

Cc: Luis Fernando Barillas Eguizabal 




Copia de TA-E1-2026 C...
355 KB



Copia de TA-E2-2026 N...
356 KB



Copia d...
359 KB

 Mostrar todos 3 archivos adjuntos (1 MB) [Descargar todo](#)

CURSO TECNICO AGRIMENSOR TA-E4-2026-FAUSAC



Técnico Agrimensor TA-E4-2026 FAUSAC
Técnico Agrimensor

Página 2 de 11

Página Principal (home) Tablero Mis cursos 🔔 🗨️ GZ 🌙 Modo de edición

- ✕
- Foro, Resolución de dud...
- Tarea 1
- Tarea 2
- RUBRICAS DE EVALUA...
- ▼ Módulo II. Aspectos Ju...
- Guía del Módulo II
- Documentos de soporte
- Videos
- Foro Módulo II
- Instrumento de evaluación

▼ Módulo II. Aspectos Jurídicos

Estimados estudiantes.

Les doy la más cordial bienvenida! En este Módulo abordaremos las principales nociones jurídicas que son necesarias para desarrollar de forma eficiente la actividad catastral.

El objetivo es que el estudiante comprenda los principios jurídicos que rigen la propiedad, posesión, uso y tenencia de la tierra en nuestro medio, así como la forma en que éstas se materializan mediante la Función Notarial. Y que adquiera conocimientos para poder realizar el análisis catastral y jurídico.

Atentamente,

Griseida Leticia Zurita Vega
Tutor

Página Principal (home) Tablero Mis cursos 🔔 🗨️ GZ 🌙 Modo de edición

- ✕
- ▼ Módulo II. Aspectos Ju...
- Guía del Módulo II
- Documentos de soporte
- Videos
- Foro Módulo II
- Instrumento de evaluación
- Ensayo sobre Los Derec...
- Evaluación Módulo II
- ▼ Módulo III. Conflictivid...
- Guía del Módulo III
- Documentos de soporte
- Videos

Ensayo (Módulo II) -

TA-E4-2026 > Ensayo sobre Los Derechos Patrimoniales

TAREA

Ensayo sobre Los Derechos Patrimoniales

Tarea Configuración Calificación avanzada Más ▾

Pendientes: Wednesday, 8 de April de 2026, 23:59

?

Griseida Zurita

Página Principal (home) Tablero Mis cursos 62 Modo de edición

TA-E4-2026 > Ensayo sobre Los Derechos Patrimoniales > Calificando

Ensayo sobre Los Derechos Patrimoniales

Tarea Configuración Calificación avanzada Más

REGRESAR DESCARGAR TODAS LAS ENTREGAS

Envíos

Acción de calificar

Nombre A B C D E F G H I J K L M N Ñ O P Q R S T U V W X Y Z

Apellido(s) A B C D E F G H I J K L M N Ñ O P Q R S T U V W X Y Z

1 2

Página Principal (home) Tablero Mis cursos 62 Modo de edición

<input type="checkbox"/>		David Alexander Mux Mijengos	alexander2mjngs@gmail.com	Borrador (no enviado) Calificado	4.00 / 5.00	Editar
<input type="checkbox"/>	AR	ALEX GIOVANNI RIVERA DEL CID	cap30056@gmail.com	Enviado para calificar Calificado	3.00 / 5.00	Editar
<input type="checkbox"/>		ANDERSON ELIEL CÁNO FRANCO	dryander12@gmail.com	Enviado para calificar Calificado	5.00 / 5.00	Editar
<input type="checkbox"/>	BH	BROSNI JIMMY FERNANDO HERNÁNDEZ SANCHEZ	hbrosni@gmail.com	Sin entrega Calificado	0.00 / 5.00	Editar
<input type="checkbox"/>	CN	CARLOS	natareno1612005@gmail.com	Enviado		Editar

Arnelinda Zúñiga

Página Principal (home) Tablero Mis cursos GZ Modo de edición

TA-E4-2026 > Evaluación Módulo II

Tarea 1

Tarea 2

RUBRICAS DE EVALUA...

▼ Módulo II. Aspectos Ju...

Guía del Módulo II

Documentos de soporte

Videos

Foro Módulo II

Instrumento de evaluación

Ensayo sobre Los Derec...

Evaluación Módulo II

▼ Módulo III. Conflictivid...

EXAMEN

Evaluación Módulo II

Examen
Configuración
Preguntas
Resultados
Banco de preguntas
Más ▼

Cerró: Wednesday, 5 de April de 2026 23:59

EVALUACIÓN

<https://forms.gte/AWkKvkh44fbCS2Du8>
 Ingrese al siguiente link: Evaluación del Módulo II

AGREGAR PREGUNTA

TA-E4-2026 FAUSAC Evaluación Modulo II Publicado

Preguntas Respuestas Configuración Tíche de puntos: 50

EVALUACIÓN

B I U

Registro de Información Catastral de Guatemala -RIC-
 Escuela de Formación y Capacitación para el Desarrollo Territorial y Catastral -ESCAT-
 Curso de profesional Agrimensor
 Modulo II "Aspectos Jurídicos"
 Ponderación 50 puntos. (10 pts c/o) Valor Neto 5 pts.


Instrucciones: Responda las siguientes preguntas:

Correo electrónico *

Correo electrónico válido

Este formulario acepta correos electrónicos [Cambiar la configuración](#)

Ingrese su nombre completo:



Orden	Boleta de pago	Nombres Completos	Tarea 1 (5 pts.)	Evaluación	Nota Final (10)
1	747	LINDA IXCHEL BAC COSTI	4.00	5.00	9.00
2	223283	MELÉN FABIOLA MACZ GODINEZ	3.00	5.00	8.00
3	223087	LUIS DIEGO MORALES PÉREZ	4.00	5.00	9.00
4	223200	DAVID ALEXANDER MUX MIJANÁGOS	4.00	5.00	9.00
5	223159	JONATHAN EDUARDO MORALES QUEVEDO	5.00	5.00	10.00
6	223121	MIGUEL ALFREDO MORTILLO GALINDO	3.00	0.00	3.00
7	223143	ALEX GIOVANNI RIVERA DEL CID	3.00	5.00	8.00
8	223345	CARLOS DANIEL NATARENO CABRERA	5.00	5.00	10.00
9	223142	MIRZA MARIBEL DOMÍNGO GONZÁLEZ	3.00	5.00	8.00
10	223242	MANUEL ALCANTARO ESTRADA SOLÓRZANO	4.00	5.00	9.00
11	223160	Eduardo René Vietnam Sántizume	3.00	0.00	3.00
12	223162	MARLÓN ARIEL ORDÓÑEZ CHAVEZ	4.00	5.00	9.00
13	223232	ANDERSON EUEL CANO FRANCO	5.00	5.00	10.00
14	223386	Jonathan Gamaliel Velásquez Lara	5.00	5.00	10.00
15	223234	JOSUL BELARMINO SÁNCHEZ LEMUS	4.00	0.00	4.00
16	223471	Bronni Jimmy Fernando Hernández Sánchez	0.00	0.00	0.00

Módulo:
Tutor:

Modulo II. Aspectos jurídicos
Griselda Leticia Zurita Vega

Fecha: 08/04/2026
15/04/2026

Orden	Actividades	Puntos
1	Tarea 1. Ensayo sobre la propiedad y las causas de	5
2	Evaluación Modulo II	5
Total		10

Va. Su.

Va. Su.

Buscar en Correo y Contr... Nuevo | Eliminar | Archivar | Mover a | Categorías | Descargar

Favoritos

Elementos enviados

Filtrar

CUADRO NOTAS TECNICO TA-E4-2026 FAUSAC

Bandeja de entrada 1

Ruben Fernando Granados Al...

Elementos enviados

CUADRO NOTAS TECNICO TA-E4-2026 FAUSAC

Elementos eliminados

Buenos dias estimado ingeniero envio cuadro de not...



Griselda Leticia Zurita Vega

Responder a todos

Hoy, 10:09

Ruben Fernando Granados Alegria; Luis Fernando Barillas Equitabal

Griselda Leticia Zurita Vega

lunes

Bandeja de entrada 1

Ruben Fernando Granados Al...

Borradores

Cuadro Notas Técnico Agrimensor Modulo II 14/04/2026



Copia de TA-E4-2026 N...

357 KB

Elementos enviados

(Sin texto de mensaje)

descargar

Elementos eliminados

Hace tres semanas

Buenos dias estimado ingeniero envio cuadro de notas del TA-E4-2026 FAUSAC

Griselda Zurita Vega

Buscar en Correo y Contactos | Nuevo | Eliminar | Archivar | Mover a | Categorías | Destacar

- Favoritos
- Bandeja de entrada 1
- Elementos enviados
- Elementos eliminados
- Griselda Leticia Zurita Vega
 - Bandeja de entrada 1
 - Borradores
 - Elementos enviados
 - Elementos eliminados
 - Correo no deseado
 - Elementos detectados

- Elementos enviados Filtrar
- Sergio Jose Roberto Domingu...
CUADROS DE NOTAS
Muy buenos días estimado ingeniero adjunto cuadro...
- Ruben Fernando Granados AL...
CUADRO NOTAS TECNICO TA-E4-2026 SAUS...
Buenos días estimado ingeniero adjunto cuadro de not...
- Ruben Fernando Granados AL...
Cuadro Notas Técnico Agrimensor Módulo II
Sin texto de mensaje
- Hace tres semanas

CUADROS DE NOTAS

Griselda Leticia Zurita Vega
May 10:19

Sergio Jose Roberto Dominguez Barco; Luis Fernando Barillas Egucabal

Copia de PA-E1-2026 N... 257 KB

Copia de PA-E2-2026 N... 350 KB

Copia d... 556 KB

Mostrar todos 3 archivos adjuntos (1 MB) Descargar todo

Muy buenos días estimado ingeniero adjunto cuadros de notas de los profesionales agrimensores PA-E1-2026, PA-E2-2026, PA-E3-2026 DEL MODULO II ASPECTOS JURIDICOS

PROFESIONAL AGRIMENSOR PA-E4-2026

Profesional Agrimensor PA-E4-2026
Profesional Agrimensor

- Tarea 1: Flujograma sob...
- Tarea 2: Ensayo sobre la...
- Listas de Cotejo y Rúbrica
- ▼ Módulo II: Aspectos Ju...
- Guía del Módulo II
- Documentos de Soporte
- Vídeo
- Foro Módulo II

▼ Módulo II: Aspectos Jurídicos

Estimados profesionales:


Les doy la más cordial bienvenida! En el presente Módulo abordaremos las principales nociones jurídicas que son necesarias para desarrollar de forma eficiente la actividad catastral.

El objetivo es comprender los principios jurídicos que rigen la propiedad, posesión, uso y tenencia de la tierra en nuestro medio, así como la forma en que éstas se materializan mediante la Función Notarial. Y que adquiera conocimientos para poder realizar el análisis catastral y jurídico

Atentamente,

TUTOR MODULO II
ASPECTOS JURIDICOS

- Listas de Cotejo y Rúbrica
- ▼ Módulo II: Aspectos Ju...
- Guía del Módulo II
- Documentos de Soporte
- Vídeo
- Foro Módulo II**
- Instrumentos de Evaluac...
- Ensayo sobre Clasificaci...
- Evaluación del Módulo II



Busca en foros

ABRIR UN TÓRICO TEMA DE DISCUSIÓN

SUSCRIBIRSE AL FORO

Discusión	Comenzado por ↓	Último mensaje	Rélicas	Suscribir
☆ Declaración de Tierras Comunes	Claudia Marina... 12 Apr 2026	Claudia Marina... 12 Apr 2026	0	<input type="checkbox"/>

Página Principal (home) Tablero Mis cursos GZ Modo de edición

PA-E4-2026 > Ensayo sobre Clasificación de los Derechos Reales.

MODULO II: Aspectos Ju... **TAREA**

Ensayo sobre Clasificación de los Derechos Reales.

Tarea Configuración Calificación avanzada Más

Abiertos: Wednesday 8 de April de 2026, 09:00
Pendientes: Friday, 17 de April de 2026, 23:59

TAREAS

Página Principal (home) Tablero Mis cursos GZ Modo de edición

PA-E4-2026 > Ensayo sobre Clasificación de los Derechos Reales. > Calificando

MODULO II: Aspectos Ju... **TAREA**

Ensayo sobre Clasificación de los Derechos Reales.

Tarea Configuración Calificación avanzada Más

REGRESAR **DESCARGAR TODAS LAS ENTREGAS**

Envíos

Acción de calificar

Nombre A B C D E F G H I J K L M N Ñ O P Q R S T U V W X Y Z

Apellido(s) A B C D E F G H I J K L M N Ñ O P Q R S T U V W X Y Z

Stenley Zúñiga

Página Principal (home) Tablero Mis cursos		GZ Modo de edición				
<ul style="list-style-type: none"> <ul style="list-style-type: none"> Evaluación de Geomática... 	<input type="checkbox"/>	 Claudia Marina Bedoya Del Cid huellasostenible0@gmail.com	Enviado para calificar Calificado 3.00 / 3.00	<input type="button" value="CALIFICACIÓN"/>	Editar	We 15 20
<ul style="list-style-type: none"> <ul style="list-style-type: none"> Módulo IV: Geomática ... Guía del módulo Documentos de soporte Videos Foro 2: Resolución de d... Tarea 2. Cálculo de coo... Evaluación. Formulario ... 	<input type="checkbox"/>	 ALAN ALEXANDER PÉREZ CALDERÓN alexander.perazc01@gmail.com	Enviado para calificar Calificado 3.00 / 3.00	<input type="button" value="CALIFICACIÓN"/>	Editar	We 15 20
<ul style="list-style-type: none"> <ul style="list-style-type: none"> Módulo V: Generación ... Guía del módulo Manual Instalación Auto... Documentos de soporte 	<input type="checkbox"/>	 Julio José Napoleón Guzmán Mejía Ing.12292@gmail.com	Enviado para calificar Calificado 3.00 / 3.00	<input type="button" value="CALIFICACIÓN"/>	Editar	We 15 20
	<input type="checkbox"/>	 Edén Emeldo Fuentes Mazariegos arq.edenfuentes@gmail.com	Enviado para calificar Calificado 3.00 / 3.00	<input type="button" value="CALIFICACIÓN"/>	Editar	We 15 20
	<input type="checkbox"/>	 ALLAN EDUARDO MONZÓN aemonzoncha@gmail.com	Enviado para calificar	<input type="button" value="CALIFICACIÓN"/>	Editar	We 15 20

Página Principal (home) | Tablero | Mis cursos

PA-E4-2026 > Evaluación del Módulo II

EXAMEN

Evaluación del Módulo II

Examen | Configuración | Preguntas | Resultados | Banco de preguntas | Más

Abrió: Wednesday, 8 de April de 2026, 09:00
Cierra: Friday, 17 de April de 2026, 23:59

Evaluación del Módulo II

AGREGAR PREGUNTA

Método de calificación: Calificación más alta

Módulo III: ... **Resaltado**

- Guía del Módulo
- Documentos de Soporte
- Foro Resolución de dudas

EVALUACIÓN

Registro de Información Catastral de Guatemala –RIC–
Escuela de Formación y Capacitación para el Desarrollo Territorial y Catastral –ESCAT–
Curso de Profesional Agrimensor
Módulo II "Aspectos Jurídicos"
Ponderación 100 puntos. (10 pts c/u)
Valor Neto 5 pts.

Instrucciones: Responda las siguientes preguntas:

* Indica que la pregunta es obligatoria

Correo electrónico *

arq.edenfuentes@gmail.com

Ingrese su nombre completo *



Escuela de Formación y Capacitación para el Desarrollo Territorial y Catastral –ESCAT–



PA-E4-2026 Curso Profesional Agrimensor - Modalidad E-Learning SPS
Cuadro de Evaluación Final


Módulo: **Módulo II. Aspectos jurídicos** Fecha: **06/04/2026 at 13:04:2026**
Tutor: **Griselda Leticia Zurita Vega**

Orden	Boleta de pago	Nombres Completos	Tarea 1 (pts.)	Evaluación (2 pts)	Nota Final (5 pts.)
1	223862	ALAN ALEXANDER PÉREZ CALDERÓN	3.00	2.00	5.00
2	223801	ALLAN EDUARDO MONZÓN CHACÓN	3.00	2.00	5.00
3	222829	ARIEL RAÍ GARCÍA LÓPEZ	0.00	0.00	0.00
4	224007	BYRON GEOVANNI CAAL COY	3.00	2.00	5.00
5	222892	CARLA MARIA RODAS CALDERÓN	0.00	0.00	0.00
6	224107	CLAUDIA MARINA BEDOYA DEL CID	3.00	2.00	5.00
7	221455	EDEN EMILDO FUENTES MAZARIEGOS	3.00	2.00	5.00
8	222911	JULIO JOSÉ NAPOLEÓN GUZMÁN MELIA	3.00	2.00	5.00
9	225161	RUBÉN BENJAMÍN LEAL RUIZ	3.00	2.00	5.00

Orden	Actividades	Puntos
Total		5
1	Tarea 1. Ensayo sobre la propiedad y las causas de titulación	3
2	Evaluación Módulo II	2

Griselda Leticia Zurita Vega de Morales
Tutor Escat Módulo II

Vo.Bo. Inge. Luis Fernando Barillas Equizabal
Coordinador General de la Escuela de Catastro



REGISTRO DE INFORMACIÓN CATASTRAL DE GUATEMALA INFORME MENSUAL DE ACTIVIDADES

RENLÓN PRESUPUESTARIO 029 "OTRAS REMUNERACIONES DEL PERSONAL TEMPORAL"	
NOMBRE DEL CONTRATISTA: CLAUDIA BERENA HIDALGO SIERRA	No. De Contrato: RIC-R-029-0173-2026
NOMBRE DEL SERVICIO: Servicios Profesionales de Asesoría Jurídica.	Dirección Municipal, Gerencia, Coordinación o Unidad: Dirección Municipal de Alta Verapaz.
Proyecto: Registro de Información Catastral de Guatemala –RIC-	Periodo: Abril 2026

- De conformidad con lo preceptuado en la Ley del Registro de Información Catastral, Decreto 41-2005 del Congreso de la República de Guatemala, se atendió a la Licenciada Zoila Elizabeth Contreras Cartagena quien consultó sobre la resolución emitida con fecha veintiocho de octubre del año dos mil veinticinco, dentro de la Solicitud 621-2025 de Cambio de Titular Catastral sobre el predio 16-15-11-00432, notificada el treinta y uno de octubre del año dos mil veintiséis, indicándosele que debe cumplir con lo establecido en el artículo 64 del Reglamento de la Ley del Registro de Información Catastral, Acuerdo Gubernativo No. 162-2009 y realizar la cesión de derechos por parte del titular catastral y luego efectuar lo solicitado en la mencionada resolución, para mejor resolver y cumplir con el diligenciamiento correspondiente.
- De conformidad con lo preceptuado en la Ley del Registro de Información Catastral, Decreto 41-2005 del Congreso de la República de Guatemala, se recibió y analizó solicitud número 129-2026 presentada por solicitud presentada por el Licenciado Jorge Iván Sandoval Ramírez a favor de la señora Josefa Bac Macz de Choc, de cambio de titular catastral sobre el predio 16-07-03-00003, indicándosele que con base a los documentos presentados, no es procedente acceder a lo solicitado en virtud que obra en los archivos de este Registro que se pretende la creación de Código de Clasificación Catastral sobre el mismo espacio físico que pretenden los señores Carlos Alfredo Bac Macz, Clara BÁC Macz, Cristina BÁC Macz de Ical y Oliverio Alfredo Bá Cacao, encuadrando en un caso de conflicto entre particulares, por lo que la solicitante deberá acudir al Órgano Jurisdiccional y en la vía correspondiente, demandar que se declare su derecho, aportando los medios de convicción que estime convenientes y será el Órgano Jurisdiccional, quien, previa valoración de los elementos probatorios que se le presenten, determine la veracidad de las afirmaciones de las partes, para mejor resolver y cumplir con el diligenciamiento correspondiente.
- De conformidad con lo preceptuado en la Ley del Registro de Información Catastral, Decreto 41-2005 del Congreso de la República de Guatemala, se recibió y analizó solicitud número 145-2026 presentada por la señora Luisa Beatriz Yat Salam, de cambio de titular catastral sobre el predio 16-15-02-00158 indicándosele que del estudio de la solicitud y documentos adjuntos se establece que es procedente acceder a lo solicitado y por considerarse oportuno y necesario se citará a los interesados en el proceso para la visita de campo, para mejor resolver y cumplir con el diligenciamiento correspondiente.

- De conformidad con lo preceptuado en la Ley del Registro de Información Catastral, Decreto 41-2005 del Congreso de la República de Guatemala, se recibió y analizó solicitud número 146-2026 presentada por el ingeniero Joel Herlindo García, de cambio de titular catastral sobre el predio 16-15-03-00130 indicándosele que previo a darle trámite a lo solicitado, la señora Emma Judith Ramírez de Ibarra, otorgue escritura pública de Declaración Jurada, haciendo constar la forma en que adquirió el predio mencionado y que bajo juramento, declare que los herederos, llamados a la sucesión de conformidad con el orden de la sucesión intestada establecida en el artículo 1078 del Código Civil, Decreto Ley 106, están de acuerdo con el trámite a realizarse; además deber realizarse Ampliación de la escritura pública número diecinueve (19) autorizada en esta ciudad el veinticuatro de febrero del año dos mil veintiséis por la Notaria Marleny Argentina Arriola Maaz y que contiene Contrato de Compraventa de Derechos de Posesión sobre Bien Inmueble, haciendo constar la forma en que la señora Emma Judith Ramírez de Ibarra adquirió el predio mencionado y que se corrija el área del predio, ya que está mal escrito en letras, los testimonios de las escrituras requeridas, presentarlas a esta Dirección Municipal para que se continúe la actualización en la base de datos de este Registro para lo que corresponda y por considerarse necesario se citará a los interesados en el proceso, para la visita de campo, para mejor resolver y cumplir con el diligenciamiento correspondiente.
- De conformidad con lo preceptuado en la Ley del Registro de Información Catastral, Decreto 41-2005 del Congreso de la República de Guatemala, se recibió y analizó solicitud número 151-2026 presentada por el Técnico Catastral Luis Fernando Ramírez Bá a favor de los señores CARLOS ALFREDO BAC MACZ, CLARA BÁC MACZ, CRISTINA BÁC MACZ DE ICAL y OLIVERIO ALFREDO BÁC CACAO, de cambio de titular catastral sobre el predio 16-07-03-00003 indicándoseles que con base a los documentos presentados, no es procedente acceder a lo solicitado en virtud que obra en los archivos de este Registro que se pretende la creación de Código de Clasificación Catastral sobre el mismo espacio físico que pretende la señora Josefa Bac Macz de Choc, encuadrando en un caso de conflicto entre particulares, por lo que los solicitantes deberán acudir al Órgano Jurisdiccional y en la vía correspondiente, demandar que se declare su derecho, aportando los medios de convicción que estime convenientes y será el Órgano Jurisdiccional, quien, previa valoración de los elementos probatorios que se le presenten, determine la veracidad de las afirmaciones de las partes para mejor resolver y cumplir con el diligenciamiento correspondiente.
- De conformidad con lo preceptuado en la Ley del Registro de Información Catastral, Decreto 41-2005 del Congreso de la República de Guatemala, se recibió y analizó solicitud número 155-2026 presentada por la señora Margarita del Carmen Lémus Jiménez, de oposición a cualquier trámite de modificación catastral sobre el predio 16-15-01-00481, indicándosele que lo solicitado se hará del conocimiento de las diferentes unidades administrativas de la Dirección Municipal para los efectos subsiguiente, para mejor resolver y cumplir con el diligenciamiento correspondiente.
- De conformidad con lo preceptuado en la Ley del Registro de Información Catastral, Decreto 41-2005 del Congreso de la República de Guatemala, se recibió y analizó solicitud número 156-2026 presentada por el señor Pablo Alberto Rodríguez Pacay de cambio de titular catastral sobre el predio 16-02-04-00141, indicándosele que previo a acceder a lo solicitado se deberá cumplir con realizar una ampliación de la escritura pública número noventa y tres (93) autorizada en el municipio de San Cristóbal Verapaz, Alta Verapaz el cinco de marzo del año dos veintiséis por el Notario Sacarías Jóm Ixim y que contiene Declaración Jurada Unilateral de Derechos Posesorios sobre Bien Inmueble Urbano, en virtud que en la misma no consta si el señor César Augusto Juarez le donó o vendió los derechos posesorios sobre el inmueble, únicamente indica que su hermano le dejó en su poder la copia simple legalizada de la escritura

pública número cincuenta y cinco (55), autorizada en la ciudad de Cobán, del departamento de Alta Verapaz, el día siete de abril del año dos mil seis, por el Notario Miguel Angel Godoy Medina, presentar el Certificado de Nacimiento reciente de la señora Carlota Juárez Pacay en virtud que en los certificados de nacimiento del señor Cesar Augusto Juárez y Pablo Alberto Rodríguez Pacay consta distinto el nombre de la madre; debiendo presentar los documentos solicitados, a esta Dirección Municipal para que se continúe la actualización en la base de datos de este Registro y por considerarse oportuno y necesario se citará a los interesados en el proceso, para la visita de campo, para mejor resolver y cumplir con el diligenciamiento correspondiente.

- De conformidad con lo preceptuado en la Ley del Registro de Información Catastral, Decreto 41-2005 del Congreso de la República de Guatemala, se recibió y analizó solicitud número 158-2026 presentada por el señor Leonzo Sánchez Tecú de cambio de titular catastral sobre el predio 16-07-04-03871 indicándosele que del estudio de la solicitud y documentos adjuntos se establece que es procedente acceder a lo solicitado y por considerarse oportuno y necesario se citará a los interesados en el proceso para la visita de campo, para mejor resolver y cumplir con el diligenciamiento correspondiente.
- De conformidad con lo preceptuado en la Ley del Registro de Información Catastral, Decreto 41-2005 del Congreso de la República de Guatemala, se realizó enmienda a la resolución de fecha nueve de marzo del año dos mil veintiséis notificada el dieciocho de marzo del año dos mil veintiséis, dentro de la solicitud número 129-2026 presentada por la señora Josefa Bac Macz de Choc de solicitud de creación de CCC sobre el predio 16-07-03-00003, indicándosele que se tiene por omitido el contenido de los numerales romanos III) y IV) de la resolución mencionada y se tiene por correcto lo siguiente: III) Del estudio de la solicitud y documentos adjuntos se establece que no es procedente acceder a lo solicitado en virtud que obra en los archivos de este Registro que se pretende la creación de Código de Clasificación Catastral sobre el mismo espacio que pretenden los señores Carlos Alfredo Bac Macz, Clara Bac Macz, Cristina Bac Macz de Ical y Oliverio Alfredo Bá Cacao, encuadrando en un caso de conflicto entre particulares, por lo que la solicitante deberá acudir al Órgano Jurisdiccional y en la vía correspondiente, demandar que se declare su derecho, aportando los medios de convicción que estime convenientes y será el Órgano Jurisdiccional, quien, previa valoración de los elementos probatorios que se le presenten, determine la veracidad de las afirmaciones de las partes, para mejor resolver y cumplir con el diligenciamiento correspondiente.
- De conformidad con lo preceptuado en la Ley del Registro de Información Catastral, Decreto 41-2005 del Congreso de la República de Guatemala, se atendió al ingeniero Joel Herlindo García quien consultó sobre la resolución emitida con fecha diecinueve de marzo del año dos mil veintiséis y notificada el veinticuatro de marzo del año dos mil veintiséis, dentro de la Solicitud 146-2026 de Cambio de Titular Catastral sobre el predio 16-15-03-00130, explicándole que debe realizar lo indicado en la resolución notificada y así proceder a resolver lo correspondiente, para mejor resolver y cumplir con el diligenciamiento correspondiente.
- De conformidad con lo preceptuado en la Ley del Registro de Información Catastral, Decreto 41-2005 del Congreso de la República de Guatemala, se recibió y analizó solicitud número 144-2026 presentada por el Ingeniero William David Xol Sí a favor de la señora Ana Rosa Choc Pec de Xol de solicitud de modificación de mojones y linderos sobre los predios CCC. 16-10-01-04625 y 16-10-01-04809 indicándosele que del estudio de la solicitud y documentos adjuntos se establece que previo a continuar con el trámite, el requirente deberá presentarse a la Unidad de Ventanilla de Productos y Servicios Catastrales para el

llenado del formulario de Rectificación del predio CCC 16-10-01-04809, para mejor resolver y cumplir con el diligenciamiento correspondiente.

- De conformidad con lo preceptuado en la Ley del Registro de Información Catastral, Decreto 41-2005 del Congreso de la República de Guatemala, se recibió y analizó solicitud número 153-2026 presentada por el Ingeniero William David Xol Sí a favor del señor Crisanto Chó Xol de solicitud de modificación de mojones y linderos sobre los predios CCC. 16-10-01-04625 y 16-10-01-04809 indicándosele que del estudio de la solicitud y documentos adjuntos se establece que no es procedente darle trámite a la solicitud en virtud que el predio 16-10-01-04809, se encuentra en proceso de actualización, habiendo ingresado la solicitud, a esta Dirección el cinco de marzo del año en curso, registrada como solicitud número 144-2026 y que con base a los documentos acompañados, la solicitud de actualización corresponde al predio CCC 16-10-01-04625, para mejor resolver y cumplir con el diligenciamiento correspondiente.
- De conformidad con lo preceptuado en la Ley del Registro de Información Catastral, Decreto 41-2005 del Congreso de la República de Guatemala, se recibió y analizó solicitud número 154-2026 presentada por el Ingeniero William David Xol Sí a favor del señor Jelver David Samayoa Quiñonez de solicitud de creación de CCC sobre el predio CCC. 16-10-01-08330, indicándosele que del estudio de la solicitud y documentos adjuntos se establece que previo a continuar con el trámite, deberá cumplir con presentar solicitud de Modificación de Mojones y Linderos del predio 16-10-01-08330, presentar Acta de mojones y linderos firmada por los titulares catastrales de los predios 16-10-01-08330 y 16-10-01-08201 y por el profesional agrimensor, presentar plano catastro-registro respectivo, presentar CD con los archivos del Levantamiento Catastral, para mejor resolver y cumplir con el diligenciamiento correspondiente.
- De conformidad con lo preceptuado en la Ley del Registro de Información Catastral, Decreto 41-2005 del Congreso de la República de Guatemala, se recibió y analizó solicitud número 166-2026 presentada por el señor Abraham Pop Pec y compañeros de solicitud de cambio de titular catastral del predio CCC. 16-15-09-00061, indicándosele que del estudio del expediente se establece que la solicitud de Cambio de Titular Catastral no es procedente en virtud que el titular del predio mencionado es el señor Armando Jalal Chaman y que no se cumplen con los requisitos establecidos en el artículo 64 del Reglamento de la Ley del Registro de Información Catastral, Acuerdo Gubernativo No. 162-2009, para mejor resolver y cumplir con el diligenciamiento correspondiente.
- De conformidad con lo preceptuado en la Ley del Registro de Información Catastral, Decreto 41-2005 del Congreso de la República de Guatemala, se recibió y analizó solicitud número 169-2026 presentada por el Ingeniero Elmer Rogelio Castro Teyul a favor del señor Julio Panamá Xol, de solicitud de cambio de titular catastral del predio CCC. 16-13-05-00175, indicándosele que del estudio del expediente se establece que la solicitud de Cambio de Titular Catastral no es procedente en virtud que no se cumplen con los requisitos establecidos en el artículo 64 del Reglamento de la Ley del Registro de Información Catastral, Acuerdo Gubernativo No. 162-2009, para mejor resolver y cumplir con el diligenciamiento correspondiente.
- De conformidad con lo preceptuado en la Ley del Registro de Información Catastral, Decreto 41-2005 del Congreso de la República de Guatemala, se recibió y analizó solicitud número 173-2026 presentada por el señor Manuel Sagui Yat, de solicitud de cambio de titular catastral del predio CCC. 16-10-02-03126, indicándosele que previo a continuar con el trámite, el requirente debe cumplir con presentar a la

Ventanilla de Productos y Servicios Catastrales, Plano Catastro Registro que cumpla con los requisitos establecidos, en virtud que el que adjunta no está firmado por el profesional que lo elaboró, para mejor resolver y cumplir con el diligenciamiento correspondiente.

- De conformidad con lo preceptuado en la Ley del Registro de Información Catastral, Decreto 41-2005 del Congreso de la República de Guatemala, se recibió y analizó solicitud número 182-2026 presentada por la señora Elsa Marina Panamá Pá, de solicitud de cambio de titular catastral del predio CCC. 16-16-02-01294, indicándosele que del estudio de la solicitud y documentos adjuntos se establece que es procedente acceder a lo solicitado y que por considerarse oportuno y necesario, se citará a los interesados en el proceso, para la visita de campo, cuya fecha de realización le será notificada oportunamente, para mejor resolver y cumplir con el diligenciamiento correspondiente.
- De conformidad con lo preceptuado en la Ley del Registro de Información Catastral, Decreto 41-2005 del Congreso de la República de Guatemala, se recibió y analizó solicitud número 185-2026 presentada por el señor FRANCISCO JAVIER DEL VALLE, de solicitud de modificación gráfica del predio CCC. 16-02-05-00118, indicándosele que previo a continuar con el trámite, deberá presentar a la Ventanilla de Productos y Servicios Catastrales, Plano Catastro Registro con el formato establecido y tomar en cuenta que se traslapa con la Aprobación 16-02-2022-00165-AP, para mejor resolver y cumplir con el diligenciamiento correspondiente.
- De conformidad con lo preceptuado en la Ley del Registro de Información Catastral, Decreto 41-2005 del Congreso de la República de Guatemala, se recibió y analizó solicitud número 198-2026 presentada por el señor Santiago Pa Cuc, de solicitud de creación de CCC dentro del predio CCC. 16-10-01-09309, indicándosele que previo a continuar con el trámite, el requirente deberá presentar a la Ventanilla de Productos y Servicios Catastrales tres Fichas de Investigación de Campo de las fracciones inconexas, firmadas por el titular catastral, señor Domingo Tzub Chó y el Profesional Agrimensor, Acta de Verificación de mojones y linderos, manifestando conformidad para la creación de la fracción e indicar cuál fracción quedará como predio matriz; para mejor resolver y cumplir con el diligenciamiento correspondiente.
- De conformidad con lo preceptuado en la Ley del Registro de Información Catastral, Decreto 41-2005 del Congreso de la República de Guatemala, se recibió y analizó solicitud número 191-2026 presentada por la señora Rosa Pec, único nombre y apellido de solicitud de cambio de titular catastral sobre el predio CCC. 16-10-02-14705, indicándosele que no es procedente acceder a lo solicitado en virtud que existe incongruencia en el Certificado de Defunción número tres mil ochocientos uno (3801), extendido por el Registrador Civil de las Personas del Registro Nacional de las Personas del Municipio de San Juan Chamelco, Alta Verapaz, en el cual se establece que el titular catastral del predio identificado en el acápite, señor Jose Xol Pec, falleció el ocho de febrero del año dos mil veinticinco y en el Primer Testimonio de la escritura pública número setenta y cuatro (74) autorizada en el municipio de San Juan Chamelco, departamento de Alta Verapaz el diez de febrero del año dos mil veinticinco por el Notario Victoriano Rodríguez Cho Chen, se establece que el señor Jose Xol Pec le vendió a la solicitante la finca inscrita en el Registro General de la Propiedad bajo el número dos mil trescientos veintidós (2322), folio trescientos veintidós (322) del libro ciento sesenta y cinco E (165E) de Alta Verapaz; para mejor resolver y cumplir con el diligenciamiento correspondiente.
- De conformidad con lo preceptuado en la Ley del Registro de Información Catastral, Decreto 41-2005 del

Congreso de la República de Guatemala, se recibió y analizó solicitud número 200-2026 presentada por el señor Sebastián Sí Xol de creación de CCC sobre el predio CCC. 16-10-02-01564, indicándosele previo a continuar con el trámite, el requirente cumpla con aclarar la información con relación al nombre del titular catastral en virtud que en la solicitud, en el acta de verificación de mojones y linderos, en la ficha de investigación de campo y en el plano catastro registro se indica que el nombre del titular catastral es Iglesia Católica Diócesis de la Verapaz y en el Primer Testimonio de la escritura pública número cinco (5) autorizada en el municipio de San Juan Chamelco, Alta Verapaz el dos de enero del año dos mil veintiséis por el Notario Victoriano Rodríguez Chen consta que el señor Gonzalo Cuc Botzoc le vende a los señores Sebastian Sám Xol, Matias Xol Sí y Sebastian Sí Xol quienes actúan en nombre de la Iglesia Católica del Caserío Chajbul; tomando en cuenta que en la base de datos de este Registro, consta que la Iglesia Católica se encuentra inscrita en la Superintendencia de Administración Tributaria –SAT- con el nombre Diócesis de la Verapaz y se acredite la personería con la cual los señores Sebastian Sám Xol, Matias Xol Sí y Sebastian Sí Xol actúan en el curso de la escritura mencionada, ya que sin esa acreditación, la misma no tiene sustento legal para lo que se solicita; para mejor resolver y cumplir con el diligenciamiento correspondiente.

- De conformidad con lo preceptuado en la Ley del Registro de Información Catastral, Decreto 41-2005 del Congreso de la República de Guatemala, se recibió y analizó solicitud número 205-2026 presentada por el señor Felipe Luis Morales, de solicitud de cambio de titular catastral sobre el predio CCC. 16-13-04-00028, indicándosele que del estudio de la solicitud y documentos adjuntos se establece que es procedente acceder a lo solicitado y por considerarse oportuno y necesario, se citará a los interesados en el proceso, para la visita de campo, cuya fecha de realización le será notificada oportunamente; para mejor resolver y cumplir con el diligenciamiento correspondiente.
- De conformidad con lo preceptuado en la Ley del Registro de Información Catastral, Decreto 41-2005 del Congreso de la República de Guatemala, se recibió y analizó solicitud número 206-2026 presentada por el señor Luis Enrique Tul Chiquin, de solicitud de cambio de titular catastral sobre el predio CCC. 16-13-03-00209. , indicándosele que el solicitante otorgue ampliación de la escritura pública número ciento treinta y seis (136) autorizada en el municipio de Chisec, departamento de Alta Verapaz el diecinueve de marzo del año dos mil veintiséis por la Notaria Ivonne Gómez Ávila y que contiene Declaración Jurada, haciendo constar que los derechos posesorios sobre el predio mencionado en el acápite de la presente resolución, fueron vendidos a la señora Vidalia Escalante Claudio mediante escritura pública número ciento treinta y cuatro (134) autorizada en el municipio de Chisec, departamento de Alta Verapaz el dieciocho de marzo del año dos mil veintiséis por la Notaria Ivonne Gómez Ávila, que la señora Vidalia Escalante Claudio, otorgue escritura pública de Declaración Jurada Unilateral de Derechos de Posesión sobre el predio mencionado en el acápite de la presente, cumpliendo con los requisitos establecidos en el artículo 64 del Acuerdo Gubernativo No. 162-2009 Reglamento de la Ley del Registro de Información Catastral; por considerarse necesario, se citará a los interesados en el proceso, para la visita de campo, cuya fecha de realización les será notificada oportunamente; para mejor resolver y cumplir con el diligenciamiento correspondiente.
- De conformidad con lo preceptuado en la Ley del Registro de Información Catastral, Decreto 41-2005 del Congreso de la República de Guatemala, se recibió y analizó solicitud número 171-2026 presentada por el señor Serafín López García, de solicitud de cambio de titular catastral sobre el predio CCC. 16-15-09-00421, indicándosele que del estudio de la solicitud y documentos adjuntos se establece que es procedente acceder a lo solicitado y por considerarse oportuno y necesario, se citará a los interesados en

el proceso, para la visita de campo, cuya fecha de realización le será notificada oportunamente; para mejor resolver y cumplir con el diligenciamiento correspondiente.

- De conformidad con lo preceptuado en la Ley del Registro de Información Catastral, Decreto 41-2005 del Congreso de la República de Guatemala y derivado de la notificación de la resolución emitida dentro de la solicitud número 166-2026 presentada por el señor Abraham Pop Pec y compañeros, quienes solicitaban cambio de titular catastral del predio CCC. 16-15-09-00061, se atendió, juntamente con la Licenciada Encargada de Externalización y Jurídico, al Abogado Luis Haroldo Morales Alba quien solicitó explicación del porqué no era procedente la solicitud, explicándosele con detalle que el titular del predio mencionado es el señor Armando Jalal Chaman y no cumplen con los requisitos establecidos en el artículo 64 del Reglamento de la Ley del Registro de Información Catastral, Acuerdo Gubernativo No. 162-2009, para mejor resolver y cumplir con el diligenciamiento correspondiente.
- Se analizaron los lineamientos básicos y las recomendaciones para la calificación y tipificación de casos concretos en análisis jurídico.

FIRMA: _____



CLAUDIA BERENA HIDALGO SIERRA

Licenciada en Ciencias Jurídicas, Sociales y de la
Justicia, Abogada y Notaria

Colegiada: 15,978

Servicios Profesionales de Asesoría Jurídica

Vo.Bo.: _____



Armando R. González T.
Director Municipal de
Alta Verapaz



**REGISTRO DE INFORMACIÓN CATASTRAL DE GUATEMALA
INFORME MENSUAL DE ACTIVIDADES**

RENLÓN PRESUPUESTARIO 029 "OTRAS REMUNERACIONES DEL PERSONAL TEMPORAL"	
Nombre del Contratista: Mariandreé Arenales Castellanos	No. De Contrato: RIC-R-029-0174-2026
Nombre del Servicio: Servicios Técnicos de Actualización y Mantenimiento de la información Catastral	Dirección Municipal Dirección Municipal de Sacatepéquez – Escuintla
Proyecto: Registro de Información Catastral de Guatemala	Informe correspondiente al mes de: Abril 2026

1. Digitación, escaneo y subida de documentos al sistema web del RIC, de 55 Expedientes Catastrales: 52 del polígono 1 y 3 de polígono 3, del municipio de Jocotenango, Departamento de Sacatepéquez.

No.	C.C.C
1	03-02-01-00915
2	03-02-01-00916
3	03-02-01-00917
4	03-02-01-00918
5	03-02-01-00919
6	03-02-01-00920
7	03-02-01-00921
8	03-02-01-00934
9	03-02-01-00935
10	03-02-01-00936
11	03-02-01-00937
12	03-02-01-00811
13	03-02-01-00912
14	03-02-01-00922
15	03-02-01-01856
16	03-02-01-01285
17	03-02-01-01342
18	03-02-01-01161
19	03-02-01-01162
20	03-02-01-01163
21	03-02-01-01365
22	03-02-01-01367
23	03-02-01-01371




24	03-02-01-01372
25	03-02-01-01373
26	03-02-01-01374
27	03-02-01-01654
28	03-02-01-01687
29	03-02-01-00707
30	03-02-01-00708
31	03-02-01-00709
32	03-02-01-00723
33	03-02-01-00725
34	03-02-01-01178
35	03-02-01-01180
36	03-02-01-01184
37	03-02-01-01325
38	03-02-01-01327
39	03-02-01-00583
40	03-02-01-00585
41	03-02-01-00595
42	03-02-01-00597
43	03-02-01-00613
44	03-02-01-00615
45	03-02-01-00631
46	03-02-01-00668
47	03-02-01-00691
48	03-02-01-00692
49	03-02-01-00694
50	03-02-01-00711
51	03-02-01-00960
52	03-02-01-01529
53	03-02-03-02338
54	03-02-03-02352
55	03-02-03-02362

2. Conformación de 55 Expedientes Catastrales: 52 del polígono 1 y 3 de polígono 3, del Municipio de Jocotenango, Departamento de Sacatepéquez.

NO.	C.C.C
1	03-02-01-00915
2	03-02-01-00916
3	03-02-01-00917
4	03-02-01-00918
5	03-02-01-00919
6	03-02-01-00920

7	03-02-01-00921
8	03-02-01-00934
9	03-02-01-00935
10	03-02-01-00936
11	03-02-01-00937
12	03-02-01-00811
13	03-02-01-00912
14	03-02-01-00922
15	03-02-01-01856
16	03-02-01-01285
17	03-02-01-01342
18	03-02-01-01161
19	03-02-01-01162
20	03-02-01-01163
21	03-02-01-01365
22	03-02-01-01367
23	03-02-01-01371
24	03-02-01-01372
25	03-02-01-01373
26	03-02-01-01374
27	03-02-01-01654
28	03-02-01-01687
29	03-02-01-00707
30	03-02-01-00708
31	03-02-01-00709
32	03-02-01-00723
33	03-02-01-00725
34	03-02-01-01178
35	03-02-01-01180
36	03-02-01-01184
37	03-02-01-01325
38	03-02-01-01327
39	03-02-01-00583
40	03-02-01-00585
41	03-02-01-00595
42	03-02-01-00597
43	03-02-01-00613
44	03-02-01-00615
45	03-02-01-00631
46	03-02-01-00668

47	03-02-01-00691
48	03-02-01-00692
49	03-02-01-00694
50	03-02-01-00711
51	03-02-01-00960
52	03-02-01-01529
53	03-02-03-02338
54	03-02-03-02352
55	03-02-03-02362

<p>FIRMA: </p> <p>Mariandree Arenales Castellanos Servicios Técnicos de Actualización y Mantenimiento de la información Catastral</p>	<p>Vo.Bo.: </p> <p> Ing. Johnny Werner Castellanos Cortez Responsable de Levantamiento, Actualización y Mantenimiento Catastral Sacatepéquez-Escuintla</p>
---	---

RIC