

REGISTRO DE INFORMACIÓN CATASTRAL DE GUATEMALA INFORME MENSUAL DE ACTIVIDADES

RENGLÓN PRESUPUESTARIO 029 "OTRAS REMUNERACIONES DEL PERSONAL TEMPORAL"

Nombre del Contratista: Ana Patricia Contreras Mejía de González	No. De Contrato: RIC-R-029-0175-2026
Nombre del Servicio: Servicios Jurídicos Profesionales de Análisis y Actualización	Dirección: Dirección Municipal de Sacatepéquez-Escuintla
Proyecto: Registro de Información Catastral de Guatemala	Informe correspondiente al mes de: Abril 2026

- Analicé y como resultado elaboré el dictamen jurídico y Proyecto de Declaración de Predio Catastrado de cuarenta (40) expedientes catastrales nuevos.

No.	Departamento	Municipio	CCC
1	SACATEPÉQUEZ	Santa Lucia Milpas Altas	03-09-02-02749
2	SACATEPÉQUEZ	Santa Lucia Milpas Altas	03-09-02-02734
3	SACATEPÉQUEZ	Santa Lucia Milpas Altas	03-09-02-03179
4	SACATEPÉQUEZ	Santa Lucia Milpas Altas	03-09-02-01496
5	SACATEPÉQUEZ	Santa Lucia Milpas Altas	03-09-02-00765
6	SACATEPÉQUEZ	Santa Lucia Milpas Altas	03-09-02-02481
7	SACATEPÉQUEZ	Santa Lucia Milpas Altas	03-09-02-02482
8	SACATEPÉQUEZ	Santa Lucia Milpas Altas	03-09-02-02484
9	SACATEPÉQUEZ	Santa Lucia Milpas Altas	03-09-01-00080
10	SACATEPÉQUEZ	Santa Lucia Milpas Altas	03-09-01-03341
11	SACATEPÉQUEZ	Santa Lucia Milpas Altas	03-09-02-00834
12	SACATEPÉQUEZ	Santa Lucia Milpas Altas	03-09-02-00952
13	SACATEPÉQUEZ	Santa Lucia Milpas Altas	03-09-02-02536
14	SACATEPÉQUEZ	Santa Lucia Milpas Altas	03-09-02-04121
15	SACATEPÉQUEZ	Santa Lucia Milpas Altas	03-09-02-05328
16	SACATEPÉQUEZ	Santa Lucia Milpas Altas	03-09-02-05395
17	SACATEPÉQUEZ	Santa Lucia Milpas Altas	03-09-02-02458
18	SACATEPÉQUEZ	Santa Lucia Milpas Altas	03-09-02-02459
19	SACATEPÉQUEZ	Santa Lucia Milpas Altas	03-09-02-02460
20	SACATEPÉQUEZ	Santa Lucia Milpas Altas	03-09-02-02462
21	SACATEPÉQUEZ	Santa Lucia Milpas Altas	03-09-02-02465
22	SACATEPÉQUEZ	Santa Lucia Milpas Altas	03-09-02-00848
23	SACATEPÉQUEZ	Santa Lucia Milpas Altas	03-09-02-01171

24	SACATEPÉQUEZ	Santa Lucia Milpas Altas	03-09-02-05620
25	SACATEPÉQUEZ	Santa Lucia Milpas Altas	03-09-02-05397
26	SACATEPÉQUEZ	Santa Lucia Milpas Altas	03-09-02-05540
27	SACATEPÉQUEZ	Santa Lucia Milpas Altas	03-09-02-05541
28	SACATEPÉQUEZ	Santa Lucia Milpas Altas	03-09-02-05550
29	SACATEPÉQUEZ	Santa Lucia Milpas Altas	03-09-02-05551
30	SACATEPÉQUEZ	Santa Lucia Milpas Altas	03-09-02-05559
31	SACATEPÉQUEZ	Santa Lucia Milpas Altas	03-09-02-05584
32	SACATEPÉQUEZ	Santa Lucia Milpas Altas	03-09-02-05612
33	SACATEPÉQUEZ	Santa Lucia Milpas Altas	03-09-02-05615
34	SACATEPÉQUEZ	Santa Lucia Milpas Altas	03-09-02-05616
35	SACATEPÉQUEZ	Santa Lucia Milpas Altas	03-09-02-05618
36	SACATEPÉQUEZ	Santa Lucia Milpas Altas	03-09-02-05619
37	SACATEPÉQUEZ	Santa Lucia Milpas Altas	03-09-02-02457
38	SACATEPÉQUEZ	Santa Lucia Milpas Altas	03-09-02-02454
39	SACATEPÉQUEZ	Santa Lucia Milpas Altas	03-09-02-02456
40	SACATEPÉQUEZ	Santa Lucia Milpas Altas	03-09-02-01173


- Analicé y elaboré el dictamen jurídico y Proyecto de Declaración de Predio Catastrado de doce (12) expedientes catastrales remitidos por actualización en la información gráfica y/o descriptiva

No.	Departamento	Municipio	CCC
1	SACATEPÉQUEZ	Santa Lucia Milpas Altas	03-09-01-00472
2	SACATEPÉQUEZ	Santa Lucia Milpas Altas	03-09-02-00297
3	SACATEPÉQUEZ	Santa Lucia Milpas Altas	03-09-02-00134
4	SACATEPÉQUEZ	Santa Lucia Milpas Altas	03-09-01-01294
5	SACATEPÉQUEZ	Santa Lucia Milpas Altas	03-09-02-02762
6	SACATEPÉQUEZ	Santa Lucia Milpas Altas	03-09-02-02349
7	SACATEPÉQUEZ	Santa Lucia Milpas Altas	03-09-02-02706
8	SACATEPÉQUEZ	Santa Lucia Milpas Altas	03-09-01-01490
9	SACATEPÉQUEZ	Santa Lucia Milpas Altas	03-09-02-00812
10	SACATEPÉQUEZ	Santa Lucia Milpas Altas	03-09-02-01460
11	SACATEPÉQUEZ	Santa Lucia Milpas Altas	03-09-02-01819
12	SACATEPÉQUEZ	Santa Lucia Milpas Altas	03-09-02-02224

- Devolví diez (10) expedientes requeridos por las diferentes Direcciones Municipales

No.	Departamento	Municipio	CCC
1	SACATEPÉQUEZ	Santa Lucia Milpas Altas	03-09-01-02131
2	SACATEPÉQUEZ	Santa Lucia Milpas Altas	03-09-02-05612

3	SACATEPÉQUEZ	Santa Lucia Milpas Altas	03-09-02-05615
4	SACATEPÉQUEZ	Santa Lucia Milpas Altas	03-09-02-05616
5	SACATEPÉQUEZ	Santa Lucia Milpas Altas	03-09-02-05618
6	SACATEPÉQUEZ	Santa Lucia Milpas Altas	03-09-02-05619
7	SACATEPÉQUEZ	Santa Lucia Milpas Altas	03-09-01-03295
8	SACATEPÉQUEZ	Santa Lucia Milpas Altas	03-09-02-01504
9	SACATEPÉQUEZ	Santa Lucia Milpas Altas	03-09-02-02657
10	SACATEPÉQUEZ	Santa Lucia Milpas Altas	03-09-02-05552



FIRMA: _____

Licda. Ana Patricia Contreras Mejía de González
Servicios Jurídicos Profesionales de Análisis y Actualización
Licenciada en Ciencias Jurídicas y Sociales
Abogada y Notaria

Vo.Bo.: _____



Ing. Fernando Buch Siquinajay
Director Municipal
Sacatepéquez-Escuintla

**REGISTRO DE INFORMACIÓN CATASTRAL DE GUATEMALA
INFORME MENSUAL DE ACTIVIDADES**




RENLÓN PRESUPUESTARIO 029 "OTRAS REMUNERACIONES DEL PERSONAL TEMPORAL"	
Nombre del Contratista: Reyna Jocabed Tezagüic Cho	No. De Contrato: RIC-R-029-0176-2026
Nombre del Servicio: Servicios Profesionales para la Atención de Estudios Catastrales a Solicitud del Ministerio Público y Otras Entidades Públicas.	Dirección Municipal: Dirección Municipal de Sacatepéquez-Escuintla
Proyecto: Registro de Información Catastral de Guatemala.	Informe correspondiente al mes de: abril 2026

1. Se realizaron 8 consultas a distancia al Registro General de la Propiedad, para verificar que las Fichas de Derechos Reales se encuentren digitadas y/o actualizadas, enviando solicitud registral para las fincas que correspondan.

No	Finca-folio-libro-serie	No	Finca-folio-libro-serie
1	1791-80-8-98	5	7724-224-176E-5
2	425-425-81E-4	6	4693-193-310E-5
3	641-141-2E-4	7	18534-139-119-5
4	641-141-2E-98	8	7397-397-75E-4

2. Se realizaron Informes técnicos a solicitud del Ministerio Público.

Caso Asignado	Pedios/Fincas
M0028-2022-59-EDL	03-03-04-00001 03-03-05-00863
MP001-2025-33352	Finca 7724, folio 224, libro 176E de Escuintla. Finca 4693, folio 193, libro 310E de Escuintla. Finca 18534, folio 139, libro 119 de Escuintla.
MP003-2025-948	Finca 1353, folio 51, libro 20 de Sacatepéquez

<p>FIRMA: </p> <p>Licda Reyna Jocabed Tezagüic Cho. Servicios Profesionales para la Atención de Estudios Catastrales a Solicitud del Ministerio Público y Otras Entidades Públicas. Licenciada en Ciencias Jurídicas y Sociales Abogada y Notaria</p>	<p>Vo.Bo.: </p> <p align="center">  Ing. Fernando Buch Siquinajay Director Municipal Sacatepéquez-Escuintla </p>
---	--

**REGISTRO DE INFORMACIÓN CATASTRAL DE GUATEMALA
INFORME MENSUAL DE ACTIVIDADES**

REGLÓN PRESUPUESTARIO 029 "OTRAS REMUNERACIONES DEL PERSONAL TEMPORAL"	
Nombre del Contratista: Josué Ismael Vásquez Tale	No. De Contrato: RIC-R-029-0177-2026
Nombre del Servicio: Servicios Profesionales en Mosaico de Fincas.	Dirección Municipal: Dirección Municipal de Sacatepéquez-Escuintla
Proyecto: Registro de Información Catastral de Guatemala.	Informe correspondiente al mes de: abril 2026

1. Se realizaron 17 Consultas a distancia al Registro General de la Propiedad, para verificar que las Fichas de Derechos Reales se encuentren digitadas y/o actualizadas, enviando solicitud registral para las fincas que correspondan.

No	Finca-folio-libro-serie	No	Finca-folio-libro-serie
1	100-100-397-5	10	326-126-305-3
2	12-12-200-5	11	339-339-21E-3
3	143-52-308-3	12	4250-250-329E-5
4	144-53-308-3	13	4259-259-329E-5
5	145-54-308-3	14	442-442-661E-1
6	18534-139-119-5	15	4438-438-289E-1
7	2188-213-227-5	16	4693-193-310E-5
8	266-66-305-3	17	7724-224-176E-5
9	267-67-305-3		

2. Se realizaron Informes técnicos a solicitud del Ministerio Público.


Casos Asignados	Fincas/Predios
M0014-2026-14	03-01-05-010625
MP059-2019-4000	Finca 9869-369-260E de Escuintla Finca 100-100-397 de Escuintla Finca 2188-213-227 de Escuintla Finca 12-12-200 de Escuintla
M0060-2025-30	Finca 15317, folio 149, libro 107 de Sacatepéquez Finca 15318, folio 150, libro 107 de Sacatepéquez

Casos Asignados	Fincas/Predios
MP037-2024-171	Finca 144, folio 53, libro 308 de Sacatepéquez Finca 143, folio 52, libro 308 de Sacatepéquez Finca 145, folio 54, libro 308 de Sacatepéquez Finca 266, folio 66, libro 305 de Sacatepéquez Finca 267, folio 67, libro 305 de Sacatepéquez Finca 326, folio 126, libro 305 de Sacatepéquez

3. Se realizó el dibujo y ubicación de 6 fincas para incorporarla al mosaico de fincas.


No.	Fincas
1	Finca 144, folio 53, libro 308 de Sacatepéquez
2	Finca 143, folio 52, libro 308 de Sacatepéquez
3	Finca 145, folio 54, libro 308 de Sacatepéquez
4	Finca 266, folio 66, libro 305 de Sacatepéquez
5	Finca 267, folio 67, libro 305 de Sacatepéquez
6	Finca 326, folio 126, libro 305 de Sacatepéquez

FIRMA:


Ing.: Josué Ismael Vásquez Talé
Servicios Profesionales en Mosaico de Fincas
Ingeniero Forestal

Vo.Bo.:




Ing. Erick Gustavo Martínez Ortiz
Responsable de Análisis Catastral
Sacatepéquez-Escuintla

**REGISTRO DE INFORMACIÓN CATASTRAL DE GUATEMALA
INFORME MENSUAL DE ACTIVIDADES**

RENLÓN PRESUPUESTARIO 029

"OTRAS REMUNERACIONES DEL PERSONAL TEMPORAL"

NOMBRE DEL CONTRATISTA: Christian Eduardo Domínguez Morales	No. De Contrato: RIC-R-029-0178-2026
NOMBRE DEL SERVICIO: Servicios Profesionales de Actualización y Mantenimiento Catastral	Dirección Municipal, Gerencia, Coordinación o Unidad: Dirección Municipal de Zacapa-Chiquimula
Proyecto: Registro de Información Catastral de Guatemala –RIC–.	Informe correspondiente al mes de: abril 2026

- Se atendió a titulares catastrales para resolver dudas, referente a las solicitudes de actualización y mantenimiento de la información predial de los municipios declarados en zonas en proceso catastral del departamento de Zacapa.
- Se atendió a titulares catastrales para resolver dudas, referente a las solicitudes de actualización y mantenimiento de la información predial de los municipios declarados en zonas en proceso catastral del departamento de Chiquimula.
- Apoyó en visitas de campo de los predios objetos de actualización y mantenimiento catastral del municipio declarados zonas catastradas de los departamentos de Zacapa y Chiquimula.



- Se participó en reunión de trabajo con el Responsable de Levantamiento, Actualización y Mantenimiento Catastral, Responsable de Actividades Catastrales y Supervisor de Levantamiento y VAC, para la programación del mes de abril de las actividades de actualización y mantenimiento catastral de predios en los municipios declarados zonas en proceso catastral y zonas catastradas del departamento de Zacapa y departamento de Chiquimula.

- Se apoyó en la recepción y registro de 61 solicitudes de actualizaciones y mantenimiento Catastral, resultantes de los propietarios, poseedores o tenedores de los predios en la fase del mantenimiento catastral.

NO.	CCC	MUNICIPIO	NO.	CCC	MUNICIPIO
1	19-04-05-06890	GUALÁN	32	19-03-02-02197	RIO HONDO
2	19-04-05-06890	GUALÁN	33	19-04-05-05200	GUALAN
3	19-03-01-02282	RIO HONDO	34	20-04-01-01698	JOCOTAN
4	19-05-02-00651	TECULUTÁN	35	20-04-01-01698	JOCOTAN
5	19-05-02-00652	TECULUTÁN	36	20-04-02-09178	JOCOTAN
6	19-04-06-02872	GUALÁN	37	20-04-02-09178	JOCOTAN
7	19-04-03-05637	GUALÁN	38	20-04-02-04422	JOCOTAN
8	19-03-01-04921	RIO HONDO	39	20-04-02-04422	JOCOTAN
9	20-10-01-00001ASC	SAN JACINTO	40	20-04-03-00756	JOCOTAN
10	19-05-06-00449	TECULUTAN	41	19-04-05-07778	GUALAN
11	19-05-06-00449	TECULUTAN	42	19-04-04-00916	GUALAN
12	19-04-05-06469	GUALAN	43	20-05-04-00970	CAMOTAN
13	19-04-05-06469	GUALAN	44	20-04-01-05189	JOCOTAN
14	19-04-03-04674	GUALAN	45	20-04-02-03317	JOCOTAN
15	19-04-03-04674	GUALAN	46	20-10-01-00021	SAN JACINTO
16	20-03-01-01137	SAN JUAN ERMITA	47	20-10-01-00021	SAN JACINTO
17	20-04-02-05360	JOCOTAN	48	20-05-04-01928	CAMOTÁN
18	20-05-02-00057	CAMOTAN	49	20-05-04-01929	CAMOTÁN
19	20-11-01-00928	IPALA	50	20-05-04-01930	CAMOTÁN
20	19-04-01-00033	GUALAN	51	20-05-04-01931	CAMOTÁN
21	19-03-02-03808	RIO HONDO	52	20-05-04-01932	CAMOTÁN
22	19-04-06-01317	GUALAN	53	19-06-03-05186	USUMATLÁN
23	19-04-06-01317	GUALAN	54	19-03-01-01014	RIO HONDO
24	19-04-05-08939	GUALAN	55	19-03-01-01010	RIO HONDO
25	19-10-01-00315	HUITE	56	19-03-01-00960	RIO HONDO
26	19-04-05-07111	GUALAN	57	19-03-01-00954	RIO HONDO
27	20-03-02-00955	SAN JUAN ERMITA	58	19-03-01-00955	RIO HONDO
28	19-03-02-04402	RIO HONDO	59	19-03-01-00999	RIO HONDO
29	19-04-06-00589	GUALAN	60	19-03-01-01023	RIO HONDO
30	19-04-06-00589	GUALAN	61	19-03-01-01022	RIO HONDO
31	19-03-02-02197	RIO HONDO			

- Se apoyó al Responsable de Levantamiento, Actualización y Mantenimiento en la asignación de 07 solicitudes de actualización y mantenimiento catastral de predios de municipios declarados zonas catastradas de Zacapa y Chiquimula.

NO.	CCC	MUNICIPIO
1	19-10-01-00315	HUITE
2	20-04-03-00756	JOCOTAN
3	19-04-05-07778	GUALAN
4	19-04-04-00916	GUALAN
5	20-05-04-00970	CAMOTAN
6	20-04-01-05189	JOCOTAN
7	19-05-03-08501	TECULUTÁN

- Se atendió dudas de los propietarios, poseedores y/o tenedores de los predios; referente a las solicitudes de actualización y mantenimiento de la información predial, en el municipio de Ipala, Chiquimula.



FIRMA: _____

Christian Eduardo Domínguez Morales
Ingeniero Ambiental
Servicios Profesionales de Actualización y
Mantenimiento Catastral

Vo. Bo.: _____

Ing. Agr. Carlos Cristian Josué
Espinoza Portillo
Director Municipal
Zacapa-Chiquimula


**REGISTRO DE INFORMACIÓN CATASTRAL DE GUATEMALA
INFORME MENSUAL DE ACTIVIDADES**

RENLÓN PRESUPUESTARIO 029

"OTRAS REMUNERACIONES DEL PERSONAL TEMPORAL"

NOMBRE DEL CONTRATISTA: ROSA DELIA CABRERA MARROQUIN DE PORTILLO	No. De Contrato: RIC-R-029-0179-2026
NOMBRE DEL SERVICIO: Servicios Profesionales de Control de Calidad en Análisis Catastral	Dirección Municipal, Gerencia, Coordinación o Unidad: Dirección Municipal de Zacapa-Chiquimula
Proyecto: Registro de Información Catastral de Guatemala –RIC-.	Informe correspondiente al mes de: abril 2026

- Se brindó atención a titulares catastrales en la exposición pública de resultados, realizada en el municipio de Ipala del departamento de Chiquimula.



- Se realizó el control de calidad a 90 informes circunstanciados elaborados por la unidad de Análisis Catastral de predios del municipio de Ipala, del departamento de Chiquimula.


No.	CCC	MUNICIPIO	No.	CCC	MUNICIPIO	No.	CCC
1	20-11-10-00001	IPALA	31	20-11-10-00031	IPALA	61	20-11-08-00006
2	20-11-10-00002	IPALA	32	20-11-10-00032	IPALA	62	20-11-08-00007
3	20-11-10-00003	IPALA	33	20-11-10-00033	IPALA	63	20-11-08-00008
4	20-11-10-00004	IPALA	34	20-11-10-00034	IPALA	64	20-11-08-00009
5	20-11-10-00005	IPALA	35	20-11-10-00035	IPALA	65	20-11-08-00010
6	20-11-10-00006	IPALA	36	20-11-10-00036	IPALA	66	20-11-08-00011
7	20-11-10-00007	IPALA	37	20-11-10-00037	IPALA	67	20-11-08-00012
8	20-11-10-00008	IPALA	38	20-11-10-00038	IPALA	68	20-11-08-00013
9	20-11-10-00009	IPALA	39	20-11-10-00039	IPALA	69	20-11-08-00014
10	20-11-10-00010	IPALA	40	20-11-10-00040	IPALA	70	20-11-08-00015
11	20-11-10-00011	IPALA	41	20-11-10-00041	IPALA	71	20-11-08-00016
12	20-11-10-00012	IPALA	42	20-11-10-00042	IPALA	72	20-11-08-00017
13	20-11-10-00013	IPALA	43	20-11-10-00043	IPALA	73	20-11-08-00018

14	20-11-10-00014	IPALA	44	20-11-10-00044	IPALA	74	20-11-08-00019
15	20-11-10-00015	IPALA	45	20-11-10-00045	IPALA	75	20-11-08-00020
16	20-11-10-00016	IPALA	46	20-11-10-00046	IPALA	76	20-11-08-00021
17	20-11-10-00017	IPALA	47	20-11-10-00047	IPALA	77	20-11-08-00022
18	20-11-10-00018	IPALA	48	20-11-10-00048	IPALA	78	20-11-08-00023
19	20-11-10-00019	IPALA	49	20-11-10-00049	IPALA	79	20-11-08-00024
20	20-11-10-00020	IPALA	50	20-11-10-00050	IPALA	80	20-11-08-00025
21	20-11-10-00021	IPALA	51	20-11-10-00051	IPALA	81	20-11-08-00026
22	20-11-10-00022	IPALA	52	20-11-10-00052	IPALA	82	20-11-08-00027
23	20-11-10-00023	IPALA	53	20-11-10-00053	IPALA	83	20-11-08-00028
24	20-11-10-00024	IPALA	54	20-11-10-00054	IPALA	84	20-11-08-00029
25	20-11-10-00025	IPALA	55	20-11-10-00055	IPALA	85	20-11-08-00030
26	20-11-10-00026	IPALA	56	20-11-08-00001	IPALA	86	20-11-08-00031
27	20-11-10-00027	IPALA	57	20-11-08-00002	IPALA	87	20-11-08-00032
28	20-11-10-00028	IPALA	58	20-11-08-00003	IPALA	88	20-11-08-00033
29	20-11-10-00029	IPALA	59	20-11-08-00004	IPALA	89	20-11-08-00034
30	20-11-10-00030	IPALA	60	20-11-08-00005	IPALA	90	20-11-08-00035

- Se realizó la asignación, desasignación y devolución de predios por inconsistencias encontradas en los documentos previos a la exposición pública de resultados, en el municipio de Ipala, departamento de Chiquimula.
- Se apoyó en el proceso de junta conciliatoria de predio catastral CCC: 20-04-03-00447, registrando la información y documentos de soporte en la aplicación web, conformación del expediente físico para su archivo.
- Se apoyó a la unidad de mosaico gráfico de fincas en la ubicación gráfica de 60 fincas nuevas del municipio de Jocotán.

No.	CCC	MUNICIPIO	No.	CCC	MUNICIPIO
1	2187-187-65E-10	JOCOTAN	31	1872-372-64E-10	JOCOTAN
2	2132-132-45E-10	JOCOTAN	32	1871-371-64E-10	JOCOTAN
3	213-213-61E-10	JOCOTAN	33	1866-366-64E-10	JOCOTAN
4	2129-129-65E-10	JOCOTAN	34	1863-363-64E-10	JOCOTAN
5	2121-121-65E-10	JOCOTAN	35	1863-363-44E-10	JOCOTAN
6	2110-110-45E-10	JOCOTAN	36	1862-362-64E-10	JOCOTAN

7	2095-95-45E-10	JOCOTAN	37	1861-361-64E-10	JOCOTAN
8	2051-51-45E-10	JOCOTAN	38	1860-360-64E-10	JOCOTAN
9	2046-46-45E-10	JOCOTAN	39	1859-359-64E-10	JOCOTAN
10	2010-10-65E-10	JOCOTAN	40	1858-358-44E-10	JOCOTAN
11	1989-489-44E-10	JOCOTAN	41	1857-357-64E-10	JOCOTAN
12	1972-472-44E-10	JOCOTAN	42	1857-357-44E-10	JOCOTAN
13	1962-462-44E-10	JOCOTAN	43	1856-356-64E-10	JOCOTAN
14	1960-460-44E-10	JOCOTAN	44	1856-356-44E-10	JOCOTAN
15	1946-446-44E-10	JOCOTAN	45	1855-355-64E-10	JOCOTAN
16	1945-445-44E-10	JOCOTAN	46	1854-354-64E-10	JOCOTAN
17	1944-444-44E-10	JOCOTAN	47	1854-354-44E-10	JOCOTAN
18	1943-443-64E-10	JOCOTAN	48	1834-334-44E-10	JOCOTAN
19	1943-443-44E-10	JOCOTAN	49	1833-333-44E-10	JOCOTAN
20	1935-435-44E-10	JOCOTAN	50	1832-332-44E-10	JOCOTAN
21	1934-434-44E-10	JOCOTAN	51	1831-331-44E-10	JOCOTAN
22	1933-433-44E-10	JOCOTAN	52	1830-330-44E-10	JOCOTAN
23	1932-432-44E-10	JOCOTAN	53	1783-283-64E-10	JOCOTAN
24	1918-418-64E-10	JOCOTAN	54	1761-261-64E-10	JOCOTAN
25	1917-417-64E-10	JOCOTAN	55	1761-261-44E-10	JOCOTAN
26	1917-417-44E-10	JOCOTAN	56	1760-260-64E-10	JOCOTAN
27	1899-399-64E-10	JOCOTAN	57	1759-259-64E-10	JOCOTAN
28	1897-397-64E-10	JOCOTAN	58	1758-258-64E-10	JOCOTAN
29	1896-396-64E-10	JOCOTAN	59	1746-246-64E-10	JOCOTAN
30	1873-373-64E-10	JOCOTAN	60	1745-245-64E-10	JOCOTAN

FIRMA: 
ROSA DELIA CABRERA MARROQUIN DE PORTILLO
 Licenciada en Informática y Administración de
 Negocios
 Servicios Profesionales de Control de Calidad en
 Análisis Catastral

Vo. Bo.:


 Ing. Agr. Carlos Cristian Josué
 Espinoza Portillo
 Director Municipal
 Zacapa-Chiquimula
 Registro de Información Catastral de Guatemala

REGISTRO DE INFORMACIÓN CATASTRAL DE GUATEMALA INFORME MENSUAL DE ACTIVIDADES

RENGLÓN PRESUPUESTARIO 029 "OTRAS REMUNERACIONES DEL PERSONAL TEMPORAL"	
Nombre del Contratista: Rodolfo Antonio Morales Pinto	No. De Contrato: RIC-R-029-0180-2026.
Nombre del Servicio: Servicios Técnicos de Análisis Catastral y Mosaico de Fincas	Dirección Municipal, Gerencia, Coordinación o Unidad: Dirección Municipal de Zacapa-Chiquimula
Proyecto: Registro de Información Catastral de Guatemala	Informe correspondiente al mes de: Abril 2026

1.- Se realizó el análisis y el estudio comparativo de la información del levantamiento catastral con la del mosaico gráfico de fincas; identificándose, determinándose y definiéndose que finca(s) se relacionan con los predios, del municipio de Ipala del departamento de Chiquimula; de 50 predios con los siguientes Códigos de Clasificación Catastral (CCC):

No.	CCC	No.	CCC	No.	CCC	No.	CCC
1	20-11-08-00308	14	20-11-08-00324	27	20-11-08-00337	40	20-11-08-00353
2	20-11-08-00309	15	20-11-08-00325	28	20-11-08-00338	41	20-11-08-00354
3	20-11-08-00313	16	20-11-08-00326	29	20-11-08-00339	42	20-11-08-00355
4	20-11-08-00314	17	20-11-08-00327	30	20-11-08-00340	43	20-11-08-00356
5	20-11-08-00315	18	20-11-08-00328	31	20-11-08-00341	44	20-11-08-00357
6	20-11-08-00316	19	20-11-08-00329	32	20-11-08-00344	45	20-11-08-00358
7	20-11-08-00317	20	20-11-08-00330	33	20-11-08-00345	46	20-11-08-00359
8	20-11-08-00318	21	20-11-08-00331	34	20-11-08-00347	47	20-11-08-00360
9	20-11-08-00319	22	20-11-08-00332	35	20-11-08-00348	48	20-11-08-00361
10	20-11-08-00320	23	20-11-08-00333	36	20-11-08-00349	49	20-11-08-00362
11	20-11-08-00321	24	20-11-08-00334	37	20-11-08-00350	50	20-11-08-00363
12	20-11-08-00322	25	20-11-08-00335	38	20-11-08-00351		
13	20-11-08-00323	26	20-11-08-00336	39	20-11-08-00352		

02.- Se realizó el estudio comparativo de la información alfanumérica de la Ficha de Investigación de Campo versus la Ficha de Derechos Reales de los Predios y Fincas ubicadas en el municipio Ipala del departamento de Chiquimula; de 50 predios con los siguientes Códigos de Clasificación Catastral (CCC):

No.	CCC	No.	CCC	No.	CCC	No.	CCC
1	20-11-08-00308	14	20-11-08-00324	27	20-11-08-00337	40	20-11-08-00353
2	20-11-08-00309	15	20-11-08-00325	28	20-11-08-00338	41	20-11-08-00354
3	20-11-08-00313	16	20-11-08-00326	29	20-11-08-00339	42	20-11-08-00355
4	20-11-08-00314	17	20-11-08-00327	30	20-11-08-00340	43	20-11-08-00356
5	20-11-08-00315	18	20-11-08-00328	31	20-11-08-00341	44	20-11-08-00357
6	20-11-08-00316	19	20-11-08-00329	32	20-11-08-00344	45	20-11-08-00358
7	20-11-08-00317	20	20-11-08-00330	33	20-11-08-00345	46	20-11-08-00359
8	20-11-08-00318	21	20-11-08-00331	34	20-11-08-00347	47	20-11-08-00360
9	20-11-08-00319	22	20-11-08-00332	35	20-11-08-00348	48	20-11-08-00361
10	20-11-08-00320	23	20-11-08-00333	36	20-11-08-00349	49	20-11-08-00362
11	20-11-08-00321	24	20-11-08-00334	37	20-11-08-00350	50	20-11-08-00363
12	20-11-08-00322	25	20-11-08-00335	38	20-11-08-00351		
13	20-11-08-00323	26	20-11-08-00336	39	20-11-08-00352		

03.- Se elaboraron y enviaron en total 50 informes circunstanciados finalizados del municipio de Ipala, del departamento de Chiquimula, con los siguientes Códigos de Clasificación Catastral (CCC):

No.	CCC	No.	CCC	No.	CCC	No.	CCC
1	20-11-08-00308	10	20-11-08-00320	19	20-11-08-00329	28	20-11-08-00338
2	20-11-08-00309	11	20-11-08-00321	20	20-11-08-00330	29	20-11-08-00339
3	20-11-08-00313	12	20-11-08-00322	21	20-11-08-00331	30	20-11-08-00340
4	20-11-08-00314	13	20-11-08-00323	22	20-11-08-00332	31	20-11-08-00341
5	20-11-08-00315	14	20-11-08-00324	23	20-11-08-00333	32	20-11-08-00344
6	20-11-08-00316	15	20-11-08-00325	24	20-11-08-00334	33	20-11-08-00345
7	20-11-08-00317	16	20-11-08-00326	25	20-11-08-00335	34	20-11-08-00347
8	20-11-08-00318	17	20-11-08-00327	26	20-11-08-00336	35	20-11-08-00348
9	20-11-08-00319	18	20-11-08-00328	27	20-11-08-00337	36	20-11-08-00349

No.	CCC	No.	CCC	No.	CCC	No.	CCC
37	20-11-08-00350	41	20-11-08-00354	45	20-11-08-00358	49	20-11-08-00362
38	20-11-08-00351	42	20-11-08-00355	46	20-11-08-00359	50	20-11-08-00363
39	20-11-08-00352	43	20-11-08-00356	47	20-11-08-00360		
40	20-11-08-00353	44	20-11-08-00357	48	20-11-08-00361		


FIRMA: _____

Rodolfo Antonio Morales Pinto
Rodolfo Antonio Morales Pinto
Servicios Técnicos de Análisis Catastral
y Mosaico de Fincas

Vo. Bo. _____

FIRMA: _____

Carlos Miguel Loyo Garcia
Ing. Agr. Carlos Miguel Loyo Garcia
Responsable de Análisis Catastral
RIC Zacapa- Chiquimula



REGISTRO DE INFORMACIÓN CATASTRAL DE GUATEMALA INFORME MENSUAL DE ACTIVIDADES

RENGLÓN PRESUPUESTARIO 029 "OTRAS REMUNERACIONES DEL PERSONAL TEMPORAL"	
NOMBRE DEL CONTRATISTA: MIGUEL OSVALDO ALDANA ESCOBAR	No. De Contrato: RIC-R-029-0181-2026
NOMBRE DEL SERVICIO: Servicios Profesionales de Externalización y Revisiones Técnicas	Dirección Municipal, Gerencia, Coordinación o Unidad: Dirección Municipal de Zacapa-Chiquimula
Proyecto: Registro de Información Catastral de Guatemala	Informe correspondiente al mes de: Abril 2026

- Se planificó y diseñó la estrategia de abordaje de notificación de declaratorias de predios, en coordinación con el Supervisor de Externalización, en el casco urbano del municipio de Camotán del departamento de Chiquimula.
- Apoyar en los procesos de notificación de la declaratoria de predio catastrado finalizado, registrando la información y documentos de soporte a la aplicación web, conformación del expediente físico para su archivo de predios en el casco urbano del municipio de Camotán del departamento de Chiquimula.
- Enlace con las áreas de levantamiento catastral, análisis catastral y mosaico de fincas para darle trámite a las revisiones técnicas de carácter relación predio finca y alfanuméricas, resolución de las revisiones técnicas provenientes de titulares catastrales notificados.
- Se apoyó en los ingresos de solicitudes de Revisiones Técnicas resultantes de las inconformidades en las notificaciones de predios catastrados en el municipio de Camotán del departamento de Chiquimula.
- Se participó en comisiones y reuniones de trabajo con líderes de las comunidades en el municipio de Camotán del departamento de Chiquimula.
- Se realizó reunión con el personal de externalización para orientar la mejora de notificación de declaratoria a titulares catastrales en el municipio de Camotán del departamento de Chiquimula.
- Se atendió a titulares catastrales y/o registrales referentes a dudas en las medidas y declaratorias emitidas en los predios notificados del municipio de Camotán del departamento de Chiquimula.
- Apoyo de entrega de títulos de propiedad provenientes de la finca municipal del municipio de San Juan Ermita del departamento de Chiquimula.


- Se finalizaron 3 procesos de solicitudes de Revisiones Técnicas a las cuales se les dio seguimiento para su corrección, estas fueron resultantes de las inconformidades en las notificaciones de predios a titulares catastrados y registrales en el municipio de Camotán, del departamento de Chiquimula.

No.	CCC
1	20-04-02-04218
2	20-04-02-04217
3	20-04-02-04057

- Realizar la desasignación y devolución de 22 predios por inconsistencias encontradas en los documentos previos a la notificación de declaratoria de predio catastrado, así como al momento de la notificación en el municipio de Camotán, departamento de Chiquimula.

No.	CCC	No.	CCC
1	20-04-02-00001	12	20-04-02-02827
2	20-04-02-01049	13	20-04-02-02976
3	20-04-02-01052	14	20-04-02-03066
4	20-04-02-01084	15	20-04-02-03643
5	20-04-02-01419	16	20-04-02-03874
6	20-04-02-01747	17	20-04-02-04056
7	20-04-02-01831	18	20-04-02-04216
8	20-04-02-02168	19	20-04-02-04219
9	20-04-02-02247	20	20-04-02-04292
10	20-04-02-02571	21	20-04-02-06176
11	20-04-02-02665	22	20-04-02-06181

FIRMA:



Miguel Osvaldo Aldana Escobar
Ingeniero en Administración de Tierras
Servicios Profesionales de Externalización y Revisiones
Técnicas

Vo.Bo.:




Ing. Agr. Carlos Cristian Josué Espinoza Portillo
Director Municipal
RIC Zacapa-Chiquimula

REGISTRO DE INFORMACIÓN CATASTRAL DE GUATEMALA INFORME MENSUAL DE ACTIVIDADES

REGLÓN PRESUPUESTARIO 029 "OTRAS REMUNERACIONES DEL PERSONAL TEMPORAL"	
Nombre del Contratista: ELIZABETH NINETH ZURITA ORELLANA.	No. De Contrato: RIC-R-029-0182-2026
Nombre del Servicio: Servicios Profesionales de Asesoría Jurídica de Notificación de Enmiendas.	Dirección Municipal, Gerencia, Coordinación o Unidad: Dirección Municipal de Zacapa-Chiquimula
Proyecto: Registro de Información Catastral de Guatemala.	Informe correspondiente al mes de: Abril 2026.

- Se dio asesoría jurídica en el proceso de revisión técnica presentado del predio identificado con el Código de Clasificación Catastral número veinte guion cero cuatro guion cero dos guion cero dos mil seiscientos noventa y uno (20-04-02-02691), ubicado en el municipio de Jocotán, departamento de Chiquimula.
- Se dio asesoría jurídica en el proceso de revisión técnica presentado del predio identificado con el Código de Clasificación Catastral número veinte guion cero cuatro guion cero dos guion cero dos mil seiscientos noventa y dos (20-04-02-02692), ubicado en el municipio de Jocotán, departamento de Chiquimula.
- Se dio asesoría jurídica en el proceso de revisión técnica presentado del predio identificado con el Código de Clasificación Catastral número veinte guion cero cuatro guion cero dos guion cero dos mil seiscientos ochenta y cuatro (20-04-02-02684), ubicado en el municipio de Jocotán, departamento de Chiquimula.
- Se dio asesoría jurídica en el proceso de revisión técnica presentado del predio identificado con el Código de Clasificación Catastral número veinte guion cero cuatro guion cero dos guion cero cuatro mil cincuenta y siete (20-04-02-04057), ubicado en el municipio de Jocotán, departamento de Chiquimula.
- Se elaboró la primera resolución del proceso de revisión técnica del predio identificado con el Código de Clasificación Catastral número veinte guion cero cuatro guion cero dos guion cero tres mil ochocientos setenta y nueve (20-04-02-03879), ubicado en el municipio de Jocotán, departamento de Chiquimula, en la cual se admite el trámite y se ordenan las diligencias a practicarse.
- Se elaboró el acta identificada con el número cero uno guion dos mil veintiséis (01-2026), del proceso de revisión técnica del predio identificado con el Código de Clasificación Catastral número veinte guion cero cuatro guion cero dos guion cero tres mil ochocientos setenta y nueve (20-04-02-03879), ubicado en el municipio de Jocotán, departamento de Chiquimula, para dejar constancia de la revisión de procedimientos y resultados del proceso.

- Se elaboró la primera resolución del proceso de revisión técnica presentada del predio identificado con el Código de Clasificación Catastral número veinte guion cero cuatro guion cero dos guion cero cero setenta y seis (20-04-02-00076), ubicado en el municipio de Jocotán, departamento de Chiquimula, en la cual se admite el trámite y se ordenan las diligencias a practicarse.
- Se elaboró el acta identificada con el número cero uno guion dos mil veintiséis (01-2026), del proceso de revisión técnica del predio identificado con el Código de Clasificación Catastral número veinte guion cero cuatro guion cero dos guion cero cero setenta y seis (20-04-02-00076), ubicado en el municipio de Jocotán, departamento de Chiquimula, para dejar constancia de la revisión de procedimientos y resultados del proceso.

FIRMA: _____



Licda. Elizabeth Nineth Zurita Orellana.
Servicios Profesionales de Asesoría Jurídica de Notificación
de Enmiendas.
Licenciada en Ciencias Jurídicas, Sociales y de la Justicia.
Abogada Y Notaria.

Vo.Bo.: _____






Ing. Agr. Carlos Cristian Josué Espinoza Portillo
Director Municipal
RIC ZACAPA-CHIQUIMULA

**REGISTRO DE INFORMACIÓN CATASTRAL DE GUATEMALA
INFORME MENSUAL DE ACTIVIDADES**

RENGLÓN PRESUPUESTARIO 029 "OTRAS REMUNERACIONES DEL PERSONAL TEMPORAL"	
NOMBRE DEL CONTRATISTA: MYNOR HUGO CABRERA ARCHILA	No. De Contrato: RIC-R-029-0183-2026
NOMBRE DEL SERVICIO: Servicios Jurídicos Profesionales de Análisis y Actualización	Dirección Municipal, Gerencia, Coordinación o Unidad: Dirección Municipal de Zacapa-Chiquimula
Proyecto: Registro de Información Catastral de Guatemala -RIC-	Informe correspondiente al mes de: abril 2026

1. Realicé Análisis Jurídico de 164 predios del municipio de Ipala, departamento de Chiquimula, conforme a reporte y elaboración de Dictámenes Jurídicos.
2. Realicé Análisis Jurídico de 164 predios del municipio de Ipala, departamento de Chiquimula, conforme a reporte y elaboración de Proyectos de Declaración de predios catastrados.
3. Realicé Análisis Jurídico de 02 predios del municipio de Camotán, departamento de Chiquimula, conforme a reporte y elaboración de Proyectos de Declaración de predios catastrados.
4. Realicé Análisis Jurídico de 02 predios del municipio de Camotán, departamento de Chiquimula, conforme a reporte y elaboración de Dictámenes Jurídicos.
5. Realicé consultas a distancia de fincas relacionadas con los predios objeto de Análisis Jurídico y estudios de copropiedad.
6. Realicé planteamiento de dudas, objeto de análisis jurídico.

<p>FIRMA: </p> <p>MYNOR HUGO CABRERA ARCHILA LICENCIADO EN CIENCIAS JURÍDICAS Y SOCIALES, ABOGADO Y NOTARIO Servicios Jurídicos Profesionales de Análisis y Actualización</p>	<p>Vo.Bo.: </p> <p align="center">  Ing. Agr. Carlos Cristian Josué Espinoza Portillo Director Municipal Zacapa-Chiquimula <small>Registro de Información Catastral de Guatemala</small> </p>
---	--

DESCRIPCIÓN DE ACTIVIDADES

Contrato No.		RIC-R-029-0183-2026		
Actividad denominada:		Servicios Jurídicos Profesionales de Análisis y Actualización		
Descripción de entrega de productos consiste:		Ciento sesenta y seis (166) expedientes catastrales analizados y finalizados con dictamen jurídico y proyecto de declaración de predio catastrado, y realización de enmiendas.		
Nombre del Contratista:		Lic. Mynor Hugo Cabrera Archila		
No.	CCC	Municipio	Departamento	Actividad Reportada
1	20-05-04-22119	Camotán	Chiquimula	Dictamen Jurídico y Proyecto de Declaración de Predio Catastrado
2	20-05-04-22120	Camotán	Chiquimula	Dictamen Jurídico y Proyecto de Declaración de Predio Catastrado
3	20-11-10-00105	Ipala	Zacapa	Dictamen Jurídico y Proyecto de Declaración de Predio Catastrado
4	20-11-10-00157	Ipala	Chiquimula	Dictamen Jurídico y Proyecto de Declaración de Predio Catastrado
5	20-11-10-00106	Ipala	Chiquimula	Dictamen Jurídico y Proyecto de Declaración de Predio Catastrado
6	20-11-10-00107	Ipala	Chiquimula	Dictamen Jurídico y Proyecto de Declaración de Predio Catastrado
7	20-11-10-00108	Ipala	Chiquimula	Dictamen Jurídico y Proyecto de Declaración de Predio Catastrado
8	20-11-10-00109	Ipala	Chiquimula	Dictamen Jurídico y Proyecto de Declaración de Predio Catastrado
9	20-11-10-00110	Ipala	Chiquimula	Dictamen Jurídico y Proyecto de Declaración de Predio Catastrado
10	20-11-10-00120	Ipala	Chiquimula	Dictamen Jurídico y Proyecto de Declaración de Predio Catastrado
11	20-11-10-00146	Ipala	Chiquimula	Dictamen Jurídico y Proyecto de Declaración de Predio Catastrado
12	20-11-10-00147	Ipala	Chiquimula	Dictamen Jurídico y Proyecto de Declaración de Predio Catastrado
13	20-11-10-00156	Ipala	Chiquimula	Dictamen Jurídico y Proyecto de Declaración de Predio Catastrado
14	20-11-10-00148	Ipala	Chiquimula	Dictamen Jurídico y Proyecto de Declaración de Predio Catastrado
15	20-11-10-00161	Ipala	Chiquimula	Dictamen Jurídico y Proyecto de Declaración de Predio Catastrado
16	20-11-10-00149	Ipala	Chiquimula	Dictamen Jurídico y Proyecto de Declaración de Predio Catastrado
17	20-11-10-00150	Ipala	Chiquimula	Dictamen Jurídico y Proyecto de Declaración de Predio Catastrado
18	20-11-10-00151	Ipala	Chiquimula	Dictamen Jurídico y Proyecto de Declaración de Predio Catastrado
19	20-11-10-00152	Ipala	Chiquimula	Dictamen Jurídico y Proyecto de Declaración de Predio Catastrado
20	20-11-10-00153	Ipala	Chiquimula	Dictamen Jurídico y Proyecto de Declaración de Predio Catastrado
21	20-11-10-00154	Ipala	Chiquimula	Dictamen Jurídico y Proyecto de Declaración de Predio Catastrado
22	20-11-10-00155	Ipala	Chiquimula	Dictamen Jurídico y Proyecto de Declaración de Predio Catastrado
23	20-11-10-00158	Ipala	Chiquimula	Dictamen Jurídico y Proyecto de Declaración de Predio Catastrado
24	20-11-10-00160	Ipala	Chiquimula	Dictamen Jurídico y Proyecto de Declaración de Predio Catastrado

25	20-11-08-00013	Ipala	Chiquimula	Dictamen Jurídico y Proyecto de Declaración de Predio Catastrado
26	20-11-08-00003	Ipala	Chiquimula	Dictamen Jurídico y Proyecto de Declaración de Predio Catastrado
27	20-11-08-00004	Ipala	Chiquimula	Dictamen Jurídico y Proyecto de Declaración de Predio Catastrado
28	20-11-08-00005	Ipala	Chiquimula	Dictamen Jurídico y Proyecto de Declaración de Predio Catastrado
29	20-11-08-00006	Ipala	Chiquimula	Dictamen Jurídico y Proyecto de Declaración de Predio Catastrado
30	20-11-08-00007	Ipala	Chiquimula	Dictamen Jurídico y Proyecto de Declaración de Predio Catastrado
31	20-11-08-00008	Ipala	Chiquimula	Dictamen Jurídico y Proyecto de Declaración de Predio Catastrado
32	20-11-08-00009	Ipala	Chiquimula	Dictamen Jurídico y Proyecto de Declaración de Predio Catastrado
33	20-11-08-00010	Ipala	Chiquimula	Dictamen Jurídico y Proyecto de Declaración de Predio Catastrado
34	20-11-08-00011	Ipala	Chiquimula	Dictamen Jurídico y Proyecto de Declaración de Predio Catastrado
35	20-11-08-00012	Ipala	Chiquimula	Dictamen Jurídico y Proyecto de Declaración de Predio Catastrado
36	20-11-08-00014	Ipala	Chiquimula	Dictamen Jurídico y Proyecto de Declaración de Predio Catastrado
37	20-11-08-00015	Ipala	Chiquimula	Dictamen Jurídico y Proyecto de Declaración de Predio Catastrado
38	20-11-08-00001	Ipala	Chiquimula	Dictamen Jurídico y Proyecto de Declaración de Predio Catastrado
39	20-11-08-00016	Ipala	Chiquimula	Dictamen Jurídico y Proyecto de Declaración de Predio Catastrado
40	20-11-08-00017	Ipala	Chiquimula	Dictamen Jurídico y Proyecto de Declaración de Predio Catastrado
41	20-11-08-00019	Ipala	Chiquimula	Dictamen Jurídico y Proyecto de Declaración de Predio Catastrado
42	20-11-08-00020	Ipala	Chiquimula	Dictamen Jurídico y Proyecto de Declaración de Predio Catastrado
43	20-11-08-00021	Ipala	Chiquimula	Dictamen Jurídico y Proyecto de Declaración de Predio Catastrado
44	20-11-08-00022	Ipala	Chiquimula	Dictamen Jurídico y Proyecto de Declaración de Predio Catastrado
45	20-11-08-00023	Ipala	Chiquimula	Dictamen Jurídico y Proyecto de Declaración de Predio Catastrado
46	20-11-08-00024	Ipala	Chiquimula	Dictamen Jurídico y Proyecto de Declaración de Predio Catastrado
47	20-11-08-00025	Ipala	Chiquimula	Dictamen Jurídico y Proyecto de Declaración de Predio Catastrado
48	20-11-08-00002	Ipala	Chiquimula	Dictamen Jurídico y Proyecto de Declaración de Predio Catastrado
49	20-11-08-00038	Ipala	Chiquimula	Dictamen Jurídico y Proyecto de Declaración de Predio Catastrado
50	20-11-08-00028	Ipala	Chiquimula	Dictamen Jurídico y Proyecto de Declaración de Predio Catastrado
51	20-11-08-00029	Ipala	Chiquimula	Dictamen Jurídico y Proyecto de Declaración de Predio Catastrado
52	20-11-08-00031	Ipala	Chiquimula	Dictamen Jurídico y Proyecto de Declaración de Predio Catastrado
53	20-11-08-00033	Ipala	Chiquimula	Dictamen Jurídico y Proyecto de Declaración de Predio Catastrado
54	20-11-08-00034	Ipala	Chiquimula	Dictamen Jurídico y Proyecto de Declaración de Predio Catastrado
55	20-11-08-00035	Ipala	Chiquimula	Dictamen Jurídico y Proyecto de Declaración de Predio Catastrado
56	20-11-08-00036	Ipala	Chiquimula	Dictamen Jurídico y Proyecto de Declaración de Predio Catastrado
57	20-11-08-00037	Ipala	Chiquimula	Dictamen Jurídico y Proyecto de Declaración de Predio Catastrado

58	20-11-08-00039	Ipala	Chiquimula	Dictamen Jurídico y Proyecto de Declaración de Predio Catastrado
59	20-11-08-00040	Ipala	Chiquimula	Dictamen Jurídico y Proyecto de Declaración de Predio Catastrado
60	20-11-08-00041	Ipala	Chiquimula	Dictamen Jurídico y Proyecto de Declaración de Predio Catastrado
61	20-11-08-00042	Ipala	Chiquimula	Dictamen Jurídico y Proyecto de Declaración de Predio Catastrado
62	20-11-08-00043	Ipala	Chiquimula	Dictamen Jurídico y Proyecto de Declaración de Predio Catastrado
63	20-11-08-00044	Ipala	Chiquimula	Dictamen Jurídico y Proyecto de Declaración de Predio Catastrado
64	20-11-08-00045	Ipala	Chiquimula	Dictamen Jurídico y Proyecto de Declaración de Predio Catastrado
65	20-11-08-00046	Ipala	Chiquimula	Dictamen Jurídico y Proyecto de Declaración de Predio Catastrado
66	20-11-08-00047	Ipala	Chiquimula	Dictamen Jurídico y Proyecto de Declaración de Predio Catastrado
67	20-11-08-00048	Ipala	Chiquimula	Dictamen Jurídico y Proyecto de Declaración de Predio Catastrado
68	20-11-08-00049	Ipala	Chiquimula	Dictamen Jurídico y Proyecto de Declaración de Predio Catastrado
69	20-11-08-00101	Ipala	Chiquimula	Dictamen Jurídico y Proyecto de Declaración de Predio Catastrado
70	20-11-08-00102	Ipala	Chiquimula	Dictamen Jurídico y Proyecto de Declaración de Predio Catastrado
71	20-11-08-00103	Ipala	Chiquimula	Dictamen Jurídico y Proyecto de Declaración de Predio Catastrado
72	20-11-08-00104	Ipala	Chiquimula	Dictamen Jurídico y Proyecto de Declaración de Predio Catastrado
73	20-11-08-00106	Ipala	Chiquimula	Dictamen Jurídico y Proyecto de Declaración de Predio Catastrado
74	20-11-08-00108	Ipala	Chiquimula	Dictamen Jurídico y Proyecto de Declaración de Predio Catastrado
75	20-11-08-00109	Ipala	Chiquimula	Dictamen Jurídico y Proyecto de Declaración de Predio Catastrado
76	20-11-08-00110	Ipala	Chiquimula	Dictamen Jurídico y Proyecto de Declaración de Predio Catastrado
77	20-11-08-00111	Ipala	Chiquimula	Dictamen Jurídico y Proyecto de Declaración de Predio Catastrado
78	20-11-08-00112	Ipala	Chiquimula	Dictamen Jurídico y Proyecto de Declaración de Predio Catastrado
79	20-11-08-00113	Ipala	Chiquimula	Dictamen Jurídico y Proyecto de Declaración de Predio Catastrado
80	20-11-08-00114	Ipala	Chiquimula	Dictamen Jurídico y Proyecto de Declaración de Predio Catastrado
81	20-11-08-00115	Ipala	Chiquimula	Dictamen Jurídico y Proyecto de Declaración de Predio Catastrado
82	20-11-08-00116	Ipala	Chiquimula	Dictamen Jurídico y Proyecto de Declaración de Predio Catastrado
83	20-11-08-00117	Ipala	Chiquimula	Dictamen Jurídico y Proyecto de Declaración de Predio Catastrado
84	20-11-08-00118	Ipala	Chiquimula	Dictamen Jurídico y Proyecto de Declaración de Predio Catastrado
85	20-11-08-00119	Ipala	Chiquimula	Dictamen Jurídico y Proyecto de Declaración de Predio Catastrado
86	20-11-08-00120	Ipala	Chiquimula	Dictamen Jurídico y Proyecto de Declaración de Predio Catastrado
87	20-11-08-00121	Ipala	Chiquimula	Dictamen Jurídico y Proyecto de Declaración de Predio Catastrado
88	20-11-08-00122	Ipala	Chiquimula	Dictamen Jurídico y Proyecto de Declaración de Predio Catastrado
89	20-11-08-00126	Ipala	Chiquimula	Dictamen Jurídico y Proyecto de Declaración de Predio Catastrado
90	20-11-08-00127	Ipala	Chiquimula	Dictamen Jurídico y Proyecto de Declaración de Predio Catastrado

91	20-11-08-00128	Ipala	Chiquimula	Dictamen Jurídico y Proyecto de Declaración de Predio Catastrado
92	20-11-08-00129	Ipala	Chiquimula	Dictamen Jurídico y Proyecto de Declaración de Predio Catastrado
93	20-11-08-00150	Ipala	Chiquimula	Dictamen Jurídico y Proyecto de Declaración de Predio Catastrado
94	20-11-08-00130	Ipala	Chiquimula	Dictamen Jurídico y Proyecto de Declaración de Predio Catastrado
95	20-11-08-00132	Ipala	Chiquimula	Dictamen Jurídico y Proyecto de Declaración de Predio Catastrado
96	20-11-08-00133	Ipala	Chiquimula	Dictamen Jurídico y Proyecto de Declaración de Predio Catastrado
97	20-11-08-00134	Ipala	Chiquimula	Dictamen Jurídico y Proyecto de Declaración de Predio Catastrado
98	20-11-08-00135	Ipala	Chiquimula	Dictamen Jurídico y Proyecto de Declaración de Predio Catastrado
99	20-11-08-00137	Ipala	Chiquimula	Dictamen Jurídico y Proyecto de Declaración de Predio Catastrado
100	20-11-08-00149	Ipala	Chiquimula	Dictamen Jurídico y Proyecto de Declaración de Predio Catastrado
101	20-11-08-00138	Ipala	Chiquimula	Dictamen Jurídico y Proyecto de Declaración de Predio Catastrado
102	20-11-08-00139	Ipala	Chiquimula	Dictamen Jurídico y Proyecto de Declaración de Predio Catastrado
103	20-11-08-00140	Ipala	Chiquimula	Dictamen Jurídico y Proyecto de Declaración de Predio Catastrado
104	20-11-08-00141	Ipala	Chiquimula	Dictamen Jurídico y Proyecto de Declaración de Predio Catastrado
105	20-11-08-00142	Ipala	Chiquimula	Dictamen Jurídico y Proyecto de Declaración de Predio Catastrado
106	20-11-08-00143	Ipala	Chiquimula	Dictamen Jurídico y Proyecto de Declaración de Predio Catastrado
107	20-11-08-00144	Ipala	Chiquimula	Dictamen Jurídico y Proyecto de Declaración de Predio Catastrado
108	20-11-08-00145	Ipala	Chiquimula	Dictamen Jurídico y Proyecto de Declaración de Predio Catastrado
109	20-11-08-00146	Ipala	Chiquimula	Dictamen Jurídico y Proyecto de Declaración de Predio Catastrado
110	20-11-08-00147	Ipala	Chiquimula	Dictamen Jurídico y Proyecto de Declaración de Predio Catastrado
111	20-11-08-00151	Ipala	Chiquimula	Dictamen Jurídico y Proyecto de Declaración de Predio Catastrado
112	20-11-08-00148	Ipala	Chiquimula	Dictamen Jurídico y Proyecto de Declaración de Predio Catastrado
113	20-11-08-00152	Ipala	Chiquimula	Dictamen Jurídico y Proyecto de Declaración de Predio Catastrado
114	20-11-08-00153	Ipala	Chiquimula	Dictamen Jurídico y Proyecto de Declaración de Predio Catastrado
115	20-11-08-00154	Ipala	Chiquimula	Dictamen Jurídico y Proyecto de Declaración de Predio Catastrado
116	20-11-08-00155	Ipala	Chiquimula	Dictamen Jurídico y Proyecto de Declaración de Predio Catastrado
117	20-11-08-00217	Ipala	Chiquimula	Dictamen Jurídico y Proyecto de Declaración de Predio Catastrado
118	20-11-08-00202	Ipala	Chiquimula	Dictamen Jurídico y Proyecto de Declaración de Predio Catastrado
119	20-11-08-00203	Ipala	Chiquimula	Dictamen Jurídico y Proyecto de Declaración de Predio Catastrado
120	20-11-08-00204	Ipala	Chiquimula	Dictamen Jurídico y Proyecto de Declaración de Predio Catastrado
121	20-11-08-00205	Ipala	Chiquimula	Dictamen Jurídico y Proyecto de Declaración de Predio Catastrado
122	20-11-08-00218	Ipala	Chiquimula	Dictamen Jurídico y Proyecto de Declaración de Predio Catastrado
123	20-11-08-00219	Ipala	Chiquimula	Dictamen Jurídico y Proyecto de Declaración de Predio Catastrado

124	20-11-08-00267	Ipala	Chiquimula	Dictamen Jurídico y Proyecto de Declaración de Predio Catastrado
125	20-11-08-00221	Ipala	Chiquimula	Dictamen Jurídico y Proyecto de Declaración de Predio Catastrado
126	20-11-08-00223	Ipala	Chiquimula	Dictamen Jurídico y Proyecto de Declaración de Predio Catastrado
127	20-11-08-00225	Ipala	Chiquimula	Dictamen Jurídico y Proyecto de Declaración de Predio Catastrado
128	20-11-08-00242	Ipala	Chiquimula	Dictamen Jurídico y Proyecto de Declaración de Predio Catastrado
129	20-11-08-00244	Ipala	Chiquimula	Dictamen Jurídico y Proyecto de Declaración de Predio Catastrado
130	20-11-08-00245	Ipala	Chiquimula	Dictamen Jurídico y Proyecto de Declaración de Predio Catastrado
131	20-11-08-00246	Ipala	Chiquimula	Dictamen Jurídico y Proyecto de Declaración de Predio Catastrado
132	20-11-08-00258	Ipala	Chiquimula	Dictamen Jurídico y Proyecto de Declaración de Predio Catastrado
133	20-11-08-00266	Ipala	Chiquimula	Dictamen Jurídico y Proyecto de Declaración de Predio Catastrado
134	20-11-08-00206	Ipala	Chiquimula	Dictamen Jurídico y Proyecto de Declaración de Predio Catastrado
135	20-11-08-00207	Ipala	Chiquimula	Dictamen Jurídico y Proyecto de Declaración de Predio Catastrado
136	20-11-08-00209	Ipala	Chiquimula	Dictamen Jurídico y Proyecto de Declaración de Predio Catastrado
137	20-11-08-00210	Ipala	Chiquimula	Dictamen Jurídico y Proyecto de Declaración de Predio Catastrado
138	20-11-08-00211	Ipala	Chiquimula	Dictamen Jurídico y Proyecto de Declaración de Predio Catastrado
139	20-11-08-00212	Ipala	Chiquimula	Dictamen Jurídico y Proyecto de Declaración de Predio Catastrado
140	20-11-08-00213	Ipala	Chiquimula	Dictamen Jurídico y Proyecto de Declaración de Predio Catastrado
141	20-11-08-00231	Ipala	Chiquimula	Dictamen Jurídico y Proyecto de Declaración de Predio Catastrado
142	20-11-08-00214	Ipala	Chiquimula	Dictamen Jurídico y Proyecto de Declaración de Predio Catastrado
143	20-11-08-00215	Ipala	Chiquimula	Dictamen Jurídico y Proyecto de Declaración de Predio Catastrado
144	20-11-08-00216	Ipala	Chiquimula	Dictamen Jurídico y Proyecto de Declaración de Predio Catastrado
145	20-11-08-00220	Ipala	Chiquimula	Dictamen Jurídico y Proyecto de Declaración de Predio Catastrado
146	20-11-08-00224	Ipala	Chiquimula	Dictamen Jurídico y Proyecto de Declaración de Predio Catastrado
147	20-11-08-00226	Ipala	Chiquimula	Dictamen Jurídico y Proyecto de Declaración de Predio Catastrado
148	20-11-08-00228	Ipala	Chiquimula	Dictamen Jurídico y Proyecto de Declaración de Predio Catastrado
149	20-11-08-00229	Ipala	Chiquimula	Dictamen Jurídico y Proyecto de Declaración de Predio Catastrado
150	20-11-08-00230	Ipala	Chiquimula	Dictamen Jurídico y Proyecto de Declaración de Predio Catastrado
151	20-11-08-00232	Ipala	Chiquimula	Dictamen Jurídico y Proyecto de Declaración de Predio Catastrado
152	20-11-08-00234	Ipala	Chiquimula	Dictamen Jurídico y Proyecto de Declaración de Predio Catastrado
153	20-11-08-00235	Ipala	Chiquimula	Dictamen Jurídico y Proyecto de Declaración de Predio Catastrado
154	20-11-08-00227	Ipala	Chiquimula	Dictamen Jurídico y Proyecto de Declaración de Predio Catastrado
155	20-11-08-00237	Ipala	Chiquimula	Dictamen Jurídico y Proyecto de Declaración de Predio Catastrado
156	20-11-08-00238	Ipala	Chiquimula	Dictamen Jurídico y Proyecto de Declaración de Predio Catastrado

157	20-11-08-00240	Ipala	Chiquimula	Dictamen Jurídico y Proyecto de Declaración de Predio Catastrado
158	20-11-08-00241	Ipala	Chiquimula	Dictamen Jurídico y Proyecto de Declaración de Predio Catastrado
159	20-11-08-00027	Ipala	Chiquimula	Dictamen Jurídico y Proyecto de Declaración de Predio Catastrado
160	20-11-08-00026	Ipala	Chiquimula	Dictamen Jurídico y Proyecto de Declaración de Predio Catastrado
161	20-11-08-00243	Ipala	Chiquimula	Dictamen Jurídico y Proyecto de Declaración de Predio Catastrado
162	20-11-08-00253	Ipala	Chiquimula	Dictamen Jurídico y Proyecto de Declaración de Predio Catastrado
163	20-11-08-00254	Ipala	Chiquimula	Dictamen Jurídico y Proyecto de Declaración de Predio Catastrado
164	20-11-08-00255	Ipala	Chiquimula	Dictamen Jurídico y Proyecto de Declaración de Predio Catastrado
165	20-11-08-00256	Ipala	Chiquimula	Dictamen Jurídico y Proyecto de Declaración de Predio Catastrado
166	20-11-08-00257	Ipala	Chiquimula	Dictamen Jurídico y Proyecto de Declaración de Predio Catastrado
TOTAL, DE DICTAMENES Y PROYECTOS DE DECLARACIÓN DE PREDIO CATASTRADO				166 predios



MYNOR HUGO CABRERA ARCHILA
LICENCIADO EN CIENCIAS JURÍDICAS Y SOCIALES, ABOGADO Y NOTARIO
Servicios Jurídicos Profesionales de Análisis y Actualización

El suscrito hace constar que previa revisión y constatación de la existencia por ciento sesenta y seis (166) expedientes catastrales analizados y finalizados con dictamen jurídico y proyecto de declaración de predio catastrado. En fe de lo anterior, suscribo el presente documento de conformidad.




Ing. Agr. Carlos Cristian Josué
Espinoza Portillo
Director Municipal
Zacapa-Chiquimula
RIC
Registro de Información Catastral de Guatemala

**REGISTRO DE INFORMACIÓN CATASTRAL DE GUATEMALA
INFORME MENSUAL DE ACTIVIDADES**

RENLÓN PRESUPUESTARIO 029 "OTRAS REMUNERACIONES DEL PERSONAL TEMPORAL"	
NOMBRE DEL CONTRATISTA: BRENNER YUBINY GRANADOS PINTO	No. De Contrato: RIC-R-029-0184-2026
NOMBRE DEL SERVICIO: Servicios Técnicos de Seguimiento de Casos Especiales	Dirección Municipal, Gerencia, Coordinación o Unidad: Dirección Municipal de Zacapa-Chiquimula
Proyecto: Registro de Información Catastral de Guatemala –RIC-	Informe correspondiente al mes de: Abril 2026

- Atención y seguimiento a solicitud presentada por interesados sobre la pretensión de mojones y linderos del predio de clasificación catastral CCC: 19-04-05-06890 del municipio de Gualán, departamento de Zacapa.
- Al predio con CCC: 20-04-02-01050, ubicado en el municipio de Jocotán, departamento de Chiquimula, se le realizó el proceso de pretensión por titularidad, mediante la recopilación de información proporcionada por el poseedor, así como la verificación de datos en campo, con el objetivo de establecer la relación de posesión y respaldo para su respectivo registro.



- Al predio identificado con CCC 19-04-03-00003ASC, ubicado en el municipio de Gualán, departamento de Zacapa, se le efectuó el proceso por área sin catastrar, el cual incluyó levantamiento y validación en campo, así como la delimitación del polígono no registrado, para su integración al sistema.

- Al predio identificado con CCC 20-10-01-00001ASC, ubicado en el municipio de San Jacinto, departamento de Chiquimula, se le efectuó el proceso de incorporación de área sin catastrar (ASC), el cual incluyó levantamiento, validación y delimitación del polígono en campo, para su respectiva integración al sistema.
- Participación en reunión del COMUDE en Camotán, Chiquimula, en la cual se brindó acompañamiento y seguimiento a temas relacionados con levantamiento catastral.



- Se realizó 10 visitas técnicas de campo para la posterior emisión de informes técnicos para cumplir con los requisitos en Registro Público de solicitudes de diferentes gestiones realizadas dentro de Mantenimiento Catastral en diferentes municipios del departamento de Zacapa y Chiquimula.

No.	CCC
1	20-04-03-00756
2	19-04-05-07778
3	19-04-04-00916
4	20-05-04-00970
5	20-04-01-05189

No.	CCC
6	20-04-01-05189
7	20-05-04-00970
8	20-04-03-00756
9	19-04-04-00916
10	19-04-05-07778

- En atención al expediente MP306-2026-34, requerido por la Agencia Fiscal del municipio de San Jacinto, departamento de Chiquimula, se realizó diligencia de inspección de campo, medición y verificación de linderos, identificando el predio con CCC 20-10-03-00502. Durante la diligencia se constató la existencia de una fracción de terreno dentro del predio registrado, identificándose a los poseedores de la misma, así como inconsistencias en la información catastral, determinándose que el predio se encuentra desactualizado debido a particiones no registradas.
- Apoyo en llenado de fichas de Investigación de campo en Aldea El Obraje, Ipala, Chiquimula, como parte del proceso de levantamiento catastral realizado en la zona.



FIRMA: 

BRENNER YUBINY GRANADOS PINTO
Servicios Técnicos de Seguimiento de Casos Especiales

Vo.Bo.: 

Ing. Agr. Carlos Cristian Josué Espinoza Portillo
Director Municipal
Zacapa-Chiquimula



REGISTRO DE INFORMACIÓN CATASTRAL DE GUATEMALA
INFORME MENSUAL DE ACTIVIDADES

RENLÓN PRESUPUESTARIO 029	
"OTRAS REMUNERACIONES DEL PERSONAL TEMPORAL"	
NOMBRE DEL CONTRATISTA: JOSÉ ROBERTO PORTILLO PAZ	No. De Contrato: RIC-R-029-0185-2026
NOMBRE DEL SERVICIO: Servicios Profesionales para la Atención de Conflictividad Agraria y Catastral	Dirección Municipal, Gerencia, Coordinación o Unidad: Dirección Municipal de Zacapa-Chiquimula
Proyecto: Registro de Información Catastral de Guatemala -RIC-	Informe correspondiente al mes de: abril 2026

- Se coordinaron diligencias de campo con técnicos catastrales y el auxiliar fiscal responsable, derivado de la solicitud realizada por la Fiscalía Municipal del Ministerio Público en Camotán, Chiquimula.
- Se apoyó en el levantamiento catastral y comunicación social catastral de medición en el Caserío el Carrizal, aldea de Caparja del municipio de Camotan, departamento de Chiquimula.



- Se apoyó el levantamiento catastral y comunicación social de predios en Caserío Filincas, aldea de Guayabo, en Coordinación con la municipalidad de Camotan, departamento de Chiquimula.



- Apoyo a la comunicación social y levantamiento catastral en el municipio de Olopa del departamento de Chiquimula, desarrollando los trabajos programados por técnicos de Registro de Información Catastral RIC en el casco urbano del municipio.



- Apoyo a la comunicación social y levantamiento catastral en el municipio de Ipala del departamento de Chiquimula, desarrollando los trabajos programados por técnicos de Registro de Información Catastral RIC en el casco urbano del municipio.



- Se apoyó con la coordinación con la municipalidad de Olopa, departamento de Chiquimula; para la medición de predios en campo.
- Se apoyó con la coordinación con la municipalidad de Camotán, departamento de Chiquimula; para la medición de predios en campo.

FIRMA:

(Handwritten signature)
 JOSÉ ROBERTO PORTILLO PAZ
 Ingeniero Agrónomo
 Servicios Profesionales para la Atención de
 Conflictividad Agraria y Catastral


Vo.Bo.:

(Handwritten signature)
 Ing. Agr. Carlos Cristian Josué
 Espinoza Portillo
 Director Municipal
 Zacapa Chiquimula
 Registro de Información Catastral de Guatemala

**REGISTRO DE INFORMACIÓN CATASTRAL DE GUATEMALA
INFORME MENSUAL DE ACTIVIDADES**

REGLÓN PRESUPUESTARIO 029 "OTRAS REMUNERACIONES DEL PERSONAL TEMPORAL"	
NOMBRE DEL CONTRATISTA: JEANETHE ARACELY VÁSQUEZ FRANCO	No. De Contrato: RIC-R-029-0186-2026
NOMBRE DEL SERVICIO: Servicios Profesionales para la Regularización de Tierras	Dirección Municipal, Gerencia, Coordinación o Unidad: Dirección Municipal de Zacapa-Chiquimula
Proyecto: Registro de Información Catastral de Guatemala -RIC-.	Informe correspondiente al mes de: abril 2026

- Atención a titulares catastrales que soliciten información referente al proceso de Regularización de predios municipales, en el municipio de San Juan Ermita, departamento de Chiquimula.
- Atención a titulares catastrales que soliciten información referente al proceso de Titulación Especial y Registro, en el municipio de Usumatlán, departamento de Zacapa.
- Atención a titulares catastrales que soliciten información referente al proceso de Regularización de predios municipales, en el municipio de Rio Hondo, departamento de Zacapa.
- Se actualizó la información catastral de los predios candidatos de la regularización de la tenencia de la tierra con el objeto de: verificar si el titular catastral sigue siendo el mismo; si hay algún procedimiento de titulación supletoria en proceso o concluido y verificar si se ha realizado alguna desmembración o unificación de predios del municipio de San Juan Ermita del departamento de Chiquimula.



- Se apoyó en la elaboración del tercer llamamiento a petición del alcalde municipal Profesor Wilson Guerra, en la localidad de Caserío Peñascos, Aldea Buena Vista, del municipio de San Juan Ermita, departamento de Chiquimula, para el Proceso de Regularización 2026; con base a esa información se procede a realizar un filtrado de nuestra base de datos en el sistema de manera preliminar, identificando 195 predios. Estos predios son candidatos al Proceso de Regularización en el municipio.

LLAMAMIENTO	LUGAR	PREDIOS IDENTIFICADOS
3	Caserío Peñascos, Aldea Buena Vista	195
	TOTAL	195

- Se participó en la recepción de expedientares para el Proceso de Regularización del presente año 2026 en las instalaciones de la Municipalidad de San Juan Ermita, Chiquimula y así mismo, en algunas Aldeas del municipio.
- Se apoyó en la elaboración y colocación de llamamientos en los municipios de Usumatlan, Zacapa y Rio Hondo, Zacapa, para el Proceso de Titulación Especial y Registro.



- Participación en reuniones informativas para dar a conocer el proceso de Titulación Especial y Registro, en aldeas de municipio de Rio Hondo, Zacapa.



- Se ha realizado el seguimiento de las 16 solicitudes de rectificación de los predios, los cuales están bajo el seguimiento con Registro Público de RIC. Dichas solicitudes fueron ingresadas en ingresadas en la primera semana del mes de enero.

No.	NOMBRE DEL TITULAR CATASTRAL	CCC
1	ALBA ESTELA GUTIÉRREZ PORTILLO DE GUERRA	20-03-01-02374
2	AMILSA YADIRA GUERRA GARCÍA	20-03-03-01350
3	ANGÉLICA GUTIERREZ Y GUTIÉRREZ DE LEMUS	20-03-03-01357
4	AURA ISABEL MARTÍNEZ HERNÁNDEZ DE GUERRA	20-03-03-01197
5	AURA ISABEL MARTÍNEZ HERNÁNDEZ DE GUERRA	20-03-03-01184
6	EDELMIRA HERNÁNDEZ RAMOS DE MENDEZ	20-03-01-01056
7	HENRY ARTURO JORDÁN GUERRA	20-03-02-00593
8	HILDA ORALIA GUERRA ACEVEDO	20-03-02-00657
9	IRIS BEHATRIZ GUERRA PAZOS	20-03-03-01269
10	JOSÉ ALBERTO JORDÁN LORENZO	20-03-01-01126
11	LETICIA MAYBELINE RAMOS GONZÁLEZ DE GARCÍA	20-03-01-01339
12	LORENA NOHEMÍ GUTIERREZ	20-03-01-01342
13	MARIANA DE JESÚS MÉNDEZ DE LEMUS	20-03-03-00021
14	MARIANA DE JESÚS MÉNDEZ DE LEMUS	20-03-03-01167
15	SARA ELIZABETH INTERIANO GARCÍA DE MÉNDEZ	20-03-01-02537
16	SELVIN ALEXANDER GARCÍA GONZÁLEZ	20-03-01-02337

FIRMA:

JEANETHÉ ARACELY VÁSQUEZ FRANCO

Licenciada en Ciencias de la Comunicación

Servicios Profesionales para la Regularización de Tierras

Vo.Bo.:

**REGISTRO DE INFORMACIÓN CATASTRAL DE GUATEMALA
INFORME MENSUAL DE ACTIVIDADES**

RENGLÓN PRESUPUESTARIO 029 "OTRAS REMUNERACIONES DEL PERSONAL TEMPORAL"	
NOMBRE DEL CONTRATISTA: MARVIN ANIBAL MÉNDEZ RAMÍREZ	No. De Contrato: RIC-R-029-0187-2026
NOMBRE DEL SERVICIO: Servicios Técnicos de Fomento para el Uso Multifuncional de la Información Catastral	Dirección Municipal, Gerencia, Coordinación o Unidad: Dirección Municipal de Zacapa-Chiquimula
Proyecto: Registro de Información Catastral de Guatemala	Informe correspondiente al mes de: abril 2026

- Se le brindó asistencia técnica a la municipalidad de Camotán, del departamento de Chiquimula, sobre el uso de la plataforma de Sistema de Actualización e Integración Municipal -SAM-, reforzando y repasando conocimientos de dicha plataforma.

Nombre de la municipalidad	Tema de capacitación
Camotán, Chiquimula	Uso general de la plataforma SAM y el programa QGIS.

- Se brindó capacitación sobre el tema del uso general del programa QGIS, descarga y uso de complementos y la descarga de los datos shapes por medio de la conexión remota con el usuario y contraseña asignados a la municipalidad de Camotán del departamento de Chiquimula.




- Se participó en la reunión ordinaria de Concejo Municipal de Desarrollo de la municipalidad de San Juan Ermita, del departamento de Chiquimula, informando y resolviendo dudas sobre el proceso de Regularización del presente año.

- Se participó en reunión ordinaria de Concejo Municipal de Desarrollo de la municipalidad de San Jacinto, del departamento de Chiquimula, con el objetivo de mantener informada a las autoridades municipales y comunitarias en temas catastrales.
- Se participó en una reunión solicitada por la municipalidad de Teculután, Zacapa, para asesorar y resolver dudas en procesos de actualización de predios que son propiedad de la municipalidad y gestiones de solicitudes administrativas para modificación de direcciones, así también en temas de perímetro de la jurisdicción municipal.



- Se brindo acompañamiento y retroalimentación a los técnicos de las municipalidades de San Juan Ermita del departamento Chiquimula, en proceso Catastral, en las capas (shapes) de la base de datos del RIC, con la finalidad de mejorar el Ordenamiento Territorial en el municipio y a su vez hacer que la información generada por la institución tenga múltiples fines.
- Se participó en talleres sobre software libre, Qgis y dibujo asistido por computadora, en la generación de planos catastrales, en oficinas de la Dirección Municipal Zacapa-Chiquimula, en relación con el uso multifinalitario de la información catastral generada por el RIC, la cual fue dirigida enlaces y técnicos municipales de los departamentos de Zacapa y Chiquimula.



- Se capacitó y reforzó los conocimientos a los técnicos de Ordenamiento Territorial de las municipalidades de Rio Hondo y Teculután del departamento de Zacapa, en lo que compete al programa de Qgis, con la finalidad de mejorar el Ordenamiento Territorial en el municipio y a su vez hacer que la información generada por la institución tenga múltiples fines.

Nombre de la municipalidad	Tema de capacitación
Rio Hondo del departamento de Zacapa	Uso del Usuario de descarga de datos y manejo de Qgis.
Teculután del departamento de Zacapa	Uso del Usuario de descarga de datos y manejo de Qgis.

- Se le brindó asistencia técnica a la municipalidad de Cabañas del departamento de Zacapa, en seguimiento del uso multifinalitario de la información catastral para ordenamiento territorial, capacitando a los técnicos municipales de la oficina de catastro de manera presencial y personalizada en lo relacionado al Programa de software libre Qgis, para el uso del usuario de descarga de datos shape.

Nombre de la municipalidad	Tema de capacitación
Cabañas, Zacapa	Qgis para el uso del usuario de descarga de datos shape

FIRMA:



MARVIN ANIBAL MÉNDEZ RAMÍREZ
Servicios Técnicos de Fomento para el Uso Multifinalitario
de la Información Catastral

Vo.Bo.:



Ing. Agr. Carlos Cristian Josué
Espinoza Portillo
Director Municipal
Zacapa-Chiquimula
Registro de Información Catastral de Guatemala


**REGISTRO DE INFORMACIÓN CATASTRAL DE GUATEMALA
INFORME MENSUAL DE ACTIVIDADES**

RENLÓN PRESUPUESTARIO 029 "OTRAS REMUNERACIONES DEL PERSONAL TEMPORAL"	
Nombre del Contratista: ADELMY XIOMARA MOSCOSO CASTAÑEDA	No. De Contrato: RIC-R-029-0188-2026
Nombre del Servicio: Servicios Profesionales de Asesoría Jurídica	Dirección Municipal, Gerencia, Coordinación o Unidad: Dirección Municipal de Zacapa-Chiquimula
Proyecto: Registro de Información Catastral de Guatemala -RIC-	Informe correspondiente al mes de: abril 2026



- Asistencia a Reunión de trabajo con el Director Municipal de Zacapa-Chiquimula en mi calidad de servicios profesionales de Asesoría Jurídica, con respecto a denuncias interpuestas.
- Se brindó asesoría Jurídica dentro del expediente C-01071-2019-00376 del Juzgado Pluripersonal de Primera Instancia Penal de Delitos de Extorsión del departamento de Guatemala.
- Continuidad a la procuración del expediente C-01071-2019-00376 del Juzgado Pluripersonal de Primera Instancia Penal de Delitos de Extorsión del departamento de Guatemala.
- Asistencia a Reunión de trabajo con el Director Municipal de Zacapa-Chiquimula en mi calidad de servicios profesionales de Asesoría Jurídica del expediente C-01071-2019-00376 del Juzgado Pluripersonal de Primera Instancia Penal de Delitos de Extorsión del departamento de Guatemala.
- Se brindó asesoría legal en atención a requerimiento presentado por la Fiscalía de Delitos Contra El Ambiente, Zacapa, MP287-2024-901
- Se brindo asesoría legal en atención a requerimiento presentado por Fiscalía Contra los Delitos de Usurpación de Guatemala expediente número MP001-2024-31133.

- Se brindó asesoría legal en atención a requerimiento presentado por Fiscalía de Distrito de Chiquimula, Unidad de Desjudicialización II, según expediente número MP420-2023-1210.
- Se brindó asesoría legal en atención a requerimiento presentado por Fiscalía de Distrito de Chiquimula, Equipo de Persecución Penal I, según expediente número MP297-2025-1237.
- Se brindó asesoría legal en atención a requerimiento presentado por la Agencia Fiscal en el Municipio de San Jacinto, Chiquimula, Equipo de Desjudicialización, según expediente número MP360-2026-34.

FIRMA:


ADELMY XIOMARA MOSCOSO CASTAÑEDA
Servicios Profesionales de Asesoría Jurídica
Licenciada en Ciencias Jurídicas y Sociales,
Abogada y Notaria

Vo. Bo.:


 Ing. Agr. Carlos Cristian Josué
Espinoza Portillo
Director Municipal
Zacapa-Chiquimula
Registro de Información Catastral de Guatemala


**REGISTRO DE INFORMACIÓN CATASTRAL DE GUATEMALA
INFORME MENSUAL DE ACTIVIDADES**

REGLÓN PRESUPUESTARIO 029 "OTRAS REMUNERACIONES DEL PERSONAL TEMPORAL"	
Nombre del Contratista: Karla Rocío Ibáñez Monroy De Zamora	No. De Contrato: RIC-R-029-0189-2026
Nombre del Servicio: Servicios Técnicos para Control de Productos y Servicios Catastrales.	Dirección Municipal, Gerencia, Coordinación o Unidad: Dirección Municipal de Izabal.
Proyecto: Registro de Información Catastral de Guatemala.	Informe correspondiente al mes de: Abril 2026


1. Se realizaron los procedimientos de atención a usuarios vía telefónica, brindando información para registrar los predios incomparecientes, de la ventanilla de Puerto Barrios, departamento de Izabal, con la finalidad de un mejor flujo de atención, venta y entrega de productos catastrales.
2. Se realizó un control de bandejas en aprobaciones catastrales, de los técnicos SIG, con la finalidad de cumplimiento de metas establecidas y llevar un mejor control, en la Unidad de Productos y Servicios Catastrales.
3. Se realizó visita a ventanilla de Morales departamento de Izabal, el viernes 10 de abril 2026, para control de seguimiento correcto con base en información de archivos digitales y físicos, así mismo en atención a usuarios, solventando inconvenientes de flujo de productos.
4. Se realizó gestión para capacitación de los nuevos técnicos SIG, y se realizaron reuniones vía zoom para poder reforzar la información y la ejecución de las solicitudes administrativas asignadas a la Unidad de Productos y Servicios Catastrales.
5. Se realizó visita a ventanilla de El Estor departamento de Izabal, el martes 21 de abril 2026, para control de seguimiento correcto con base en información de archivos digitales y físicos, así mismo en atención a usuarios, solventando inconvenientes de flujo de productos.

6. Se realizó visita a ventanilla de El Estor departamento de Izabal, el miércoles 22 de abril 2026, para control de seguimiento correcto con base en información de archivos digitales y físicos, así mismo en atención a usuarios, solventando inconvenientes de flujo de productos.
7. Se realizó reunión con técnicos de atención en ventanillas y técnicos SIG de la Dirección Municipal de Izabal, con el fin de poder mejorar criterios, y manejos adecuados en base a la recepción de solicitudes administrativas que ingresan por medio de agrimensores y licenciados.
8. Se revisó y consolido la formulación de suministros para el Plan Operativo Anual de Compras 2027, respecto a las Ventanillas de la Dirección Municipal de Izabal.
9. Se revisó y consolidó informe mensual de atención a usuarios de las ventanillas de la Dirección Municipal de Izabal, y posterior envío a la Unidad de Productos y Servicios Catastrales, de oficinas centrales del RIC.
10. Se realizó y se entregó reporte a Director Municipal de Izabal, de las actividades de la Unidad de Productos y Servicios Catastrales, en el que se refleja el avance de metas mensuales de la ejecución del Plan Operativo Anual 2026.

FIRMA:


Karla Rocío Ibáñez Monroy De Zamora
Servicios Técnicos para Control de Productos y Servicios
Catastrales

Vo.Bo.:


Ing. Elmer Giovan Guzman Arriaza
Director Municipal Interino
Izabal

REGISTRO DE INFORMACIÓN CATASTRAL DE GUATEMALA INFORME MENSUAL DE ACTIVIDADES

RENGLÓN PRESUPUESTARIO 029 "OTRAS REMUNERACIONES DEL PERSONAL TEMPORAL"	
Nombre del Contratista: Oleyda Verónica Rodríguez Mejía de Oliva	No. De Contrato: RIC-R-029-0190-2026
Nombre del Servicio: Servicios Profesionales Para La Actualización y Mantenimiento de la Información Catastral	Dirección Municipal, Gerencia, Coordinación o Unidad: Dirección Municipal de Izabal.
Proyecto: Registro de Información Catastral de Guatemala	Informe correspondiente al mes de: Abril de 2026

a) Se realizó evaluación de los procesos implementados en la Dirección Municipal de Izabal, identificando fortalezas en la coordinación y en la ejecución de actividades. Sin embargo, se ha identificado la existencia de conflictos interpersonales y deficiencias en la atención al usuario por parte del personal asignado a ventanilla en la Dirección Municipal de Morales. Estas situaciones se manifiestan en actitudes de trato inadecuado hacia titulares de predios, así como en relaciones laborales tensas entre compañeras de trabajo.

Se analizó que los tiempos de respuesta para los distintos tipos de trámites y solicitudes son demorados, lo que genera retrasos en la atención y quejas de los titulares.

Por lo que se recomienda:

1. Establecer plazos internos mínimos para cada tipo de trámite o solicitud, con el fin de agilizar la atención y garantizar la Actualización y Mantenimiento de la Información Catastral.
2. Capacitación en atención al usuario y manejo de conflictos.
3. Fomentar un clima de respeto y apoyo mutuo.

b) Se realizó seguimiento a las actividades desarrolladas por la Unidad de Levantamiento Catastral. El seguimiento se enfocó principalmente en la actividad de Actualización de la información de expedientes catastrales entre estas fichas nuevas, cambio de titular, correcciones alfanuméricas. Asimismo, se dio seguimiento a inspecciones oculares, de la fase de Mantenimiento Catastral con el

fin del cumplimiento de procedimientos técnicos que garanticen el avance en las metas establecidas en el POA 2026.

c) Se propuso la implementación de modificaciones necesarias para optimizar los procesos relacionados con la Actualización:

- Informar a la población sobre la importancia de reportar cambios en los predios.
- Optimizar la asignación de recurso humano y técnicos, de acuerdo con la carga laboral, para evitar cuellos de botella.
- Digitalizar expedientes para reducir tiempos de búsqueda de información.
- Actualizar los equipos de cómputo para optimizar su rendimiento (Disco Duro y Memoria RAM)

d) Se elaboró el informe mensual y cuatrimestral de avance del Plan Operativo Anual (POA). Correspondiente al mes de abril, el cual consiste en:

- La integración del informe de actividades de cada Unidad (formato Word).
- Integración del informe cuatrimestral (presentación PowerPoint).
- El llenado de la Matriz General e individual de las Proyecciones planificadas en el POA 2026 (formato Excel).
- Llenado de Matriz de Genero e Interculturalidad conformado por las Unidades de Levantamiento, Externalización, Comunicación y Apoyo Social y Tierras Comunales (formato Excel).
- Shapes de fincas Ubicadas y Reubicadas y de Predios de Levantamiento Catastral.
- Carpeta de rendimiento de personal.

e) Se realizó la revisión de correspondencia SIGESCO.

- Se descargó las solicitudes que ingresaron a la Dirección Municipal de Izabal.
- Elaboración de Informes Técnicos en Materia Catastral de Casos requeridos por Entidades.


- f) Participé en taller virtual para trasladar Lineamientos de Planificación 2027-2031, convocada por Gerencia de Planificación.

Participé en reunión para traslado de Lineamientos para el llenado de las matrices para la formulación Plan-Presupuesto anual y multianual 2027-2031, convocada por el Director Municipal.



Participé en reunión para la presentación y revisión de las matrices de las proyecciones del Plan Presupuesto anual y multianual y metas físicas 2027-2031, convocada por el Director Municipal.

Participé en reunión para presentación de avances durante el primer cuatrimestre en la ejecución de las metas establecidas en el Plan Operativo Anual (POA), convocada por el Director Municipal.

FIRMA: _____


Oleyda Verónica Rodríguez Mejía de Oliva
Servicios Profesionales Para La Actualización y
Mantenimiento de la Información Catastral
Ingeniero Ambiental

Vo.Bo.: _____


 Ing. Elmer Giovanni Guzman Arriaza
Director Municipal Interino
Izabal

REGISTRO DE INFORMACIÓN CATASTRAL DE GUATEMALA INFORME MENSUAL DE ACTIVIDADES

RENLÓN PRESUPUESTARIO 029 "OTRAS REMUNERACIONES DEL PERSONAL TEMPORAL"	
Nombre del Contratista: Darwin Daniel Girón Velásquez.	No. De Contrato: RIC-R-029-0191-2026
Nombre del Servicio: Servicios Técnicos de Apoyo a Actividades de Dirección Municipal.	Dirección Municipal, Gerencia, Coordinación o Unidad: Dirección Municipal de Petén.
Proyecto: Registro de Información Catastral de Guatemala.	Informe correspondiente al mes de: Abril 2026.

1. Apoyé a unidad de área técnica en validación, actualización y complementación de información catastral -VAC-. Caserío Bethel del municipio de Las Cruces, departamento de Petén.



2. Se apoyó a unidad de Área Técnica en la socialización de la información correspondiente a VAC, levantamiento catastral y procesos de tierras comunales del Caserío Bethel, municipio de Las Cruces, departamento de Petén.




3. Se apoyó a unidad de Archivo en la complementación de expedientes con su correlativo en leitz de la comunidad de La Libertad, Petén.

No.	CCC	No.	CCC	No.	CCC	No.	CCC
1	17-13-16-00800	31	17-13-16-00830	61	17-13-16-00860	91	17-13-16-00890
2	17-13-16-00801	32	17-13-16-00831	62	17-13-16-00861	92	17-13-16-00891
3	17-13-16-00802	33	17-13-16-00832	63	17-13-16-00862	93	17-13-16-00892
4	17-13-16-00803	34	17-13-16-00833	64	17-13-16-00863	94	17-13-16-00893
5	17-13-16-00804	35	17-13-16-00834	65	17-13-16-00864	95	17-13-16-00894
6	17-13-16-00805	36	17-13-16-00835	66	17-13-16-00865	96	17-13-16-00895
7	17-13-16-00806	37	17-13-16-00836	67	17-13-16-00866	97	17-13-16-00896
8	17-13-16-00807	38	17-13-16-00837	68	17-13-16-00867	98	17-13-16-00897
9	17-13-16-00808	39	17-13-16-00838	69	17-13-16-00868	99	17-13-16-00898
10	17-13-16-00809	40	17-13-16-00839	70	17-13-16-00869	100	17-13-16-00899
11	17-13-16-00810	41	17-13-16-00840	71	17-13-16-00870	101	17-13-16-00900
12	17-13-16-00811	42	17-13-16-00841	72	17-13-16-00871	102	17-13-16-01700
13	17-13-16-00812	43	17-13-16-00842	73	17-13-16-00872	103	17-13-16-01701
14	17-13-16-00813	44	17-13-16-00843	74	17-13-16-00873	104	17-13-16-01702
15	17-13-16-00814	45	17-13-16-00844	75	17-13-16-00874	105	17-13-16-01703
16	17-13-16-00815	46	17-13-16-00845	76	17-13-16-00875	106	17-13-16-01704
17	17-13-16-00816	47	17-13-16-00846	77	17-13-16-00876	107	17-13-16-01705
18	17-13-16-00817	48	17-13-16-00847	78	17-13-16-00877	108	17-13-16-01706
19	17-13-16-00818	49	17-13-16-00848	79	17-13-16-00878	109	17-13-16-01707
20	17-13-16-00819	50	17-13-16-00849	80	17-13-16-00879	110	17-13-16-01708
21	17-13-16-00820	51	17-13-16-00850	81	17-13-16-00880	111	17-13-16-01709
22	17-13-16-00821	52	17-13-16-00851	82	17-13-16-00881	112	17-13-16-01710
23	17-13-16-00822	53	17-13-16-00852	83	17-13-16-00882	113	17-13-16-01711
24	17-13-16-00823	54	17-13-16-00853	84	17-13-16-00883	114	17-13-16-01712
25	17-13-16-00824	55	17-13-16-00854	85	17-13-16-00884	115	17-13-16-01713
26	17-13-16-00825	56	17-13-16-00855	86	17-13-16-00885	116	17-13-16-01714
27	17-13-16-00826	57	17-13-16-00856	87	17-13-16-00886	117	17-13-16-01715
28	17-13-16-00827	58	17-13-16-00857	88	17-13-16-00887	118	17-13-16-01716
29	17-13-16-00828	59	17-13-16-00858	89	17-13-16-00888	119	17-13-16-01717
30	17-13-16-00829	60	17-13-16-00859	90	17-13-16-00889	120	17-13-16-01718



No.	CCC	No.	CCC	No.	CCC	No.	CCC
121	17-13-16-01719	151	17-13-16-01749	181	17-13-16-01779	211	17-13-16-01809
122	17-13-16-01720	152	17-13-16-01750	182	17-13-16-01780	212	17-13-16-01810
123	17-13-16-01721	153	17-13-16-01751	183	17-13-16-01781	213	17-13-16-01811
124	17-13-16-01722	154	17-13-16-01752	184	17-13-16-01782	214	17-13-16-01812
125	17-13-16-01723	155	17-13-16-01753	185	17-13-16-01783	215	17-13-16-01813
126	17-13-16-01724	156	17-13-16-01754	186	17-13-16-01784	216	17-13-16-01814
127	17-13-16-01725	157	17-13-16-01755	187	17-13-16-01785	217	17-13-16-01815
128	17-13-16-01726	158	17-13-16-01756	188	17-13-16-01786	218	17-13-16-01816
129	17-13-16-01727	159	17-13-16-01757	189	17-13-16-01787	219	17-13-16-01817
130	17-13-16-01728	160	17-13-16-01758	190	17-13-16-01788	220	17-13-16-01818
131	17-13-16-01729	161	17-13-16-01759	191	17-13-16-01789	221	17-13-16-01819
132	17-13-16-01730	162	17-13-16-01760	192	17-13-16-01790	222	17-13-16-01820
133	17-13-16-01731	163	17-13-16-01761	193	17-13-16-01791	223	17-13-16-01821
134	17-13-16-01732	164	17-13-16-01762	194	17-13-16-01792	224	17-13-16-01822
135	17-13-16-01733	165	17-13-16-01763	195	17-13-16-01793	225	17-13-16-01823
136	17-13-16-01734	166	17-13-16-01764	196	17-13-16-01794	226	17-13-16-01824
137	17-13-16-01735	167	17-13-16-01765	197	17-13-16-01795	227	17-13-16-01825
138	17-13-16-01736	168	17-13-16-01766	198	17-13-16-01796	228	17-13-16-01826
139	17-13-16-01737	169	17-13-16-01767	199	17-13-16-01797	229	17-13-16-01827
140	17-13-16-01738	170	17-13-16-01768	200	17-13-16-01798	230	17-13-16-01828
141	17-13-16-01739	171	17-13-16-01769	201	17-13-16-01799	231	17-13-16-01829
142	17-13-16-01740	172	17-13-16-01770	202	17-13-16-01800	232	17-13-16-01830
143	17-13-16-01741	173	17-13-16-01771	203	17-13-16-01801	233	17-13-16-01831
144	17-13-16-01742	174	17-13-16-01772	204	17-13-16-01802	234	17-13-16-01832
145	17-13-16-01743	175	17-13-16-01773	205	17-13-16-01803	235	17-13-16-01833
146	17-13-16-01744	176	17-13-16-01774	206	17-13-16-01804	236	17-13-16-01834
147	17-13-16-01745	177	17-13-16-01775	207	17-13-16-01805	237	17-13-16-01835
148	17-13-16-01746	178	17-13-16-01776	208	17-13-16-01806	238	17-13-16-01836
149	17-13-16-01747	179	17-13-16-01777	209	17-13-16-01807	239	17-13-16-01837
150	17-13-16-01748	180	17-13-16-01778	210	17-13-16-01808	240	17-13-16-01838

4. Apoyé a unidad técnica en recorte digital de DPI, fotocopiado de DPI, escaneo de documentación.
 5. Apoyé a unidad de área técnica en el ordenamiento de expedientes AP del municipio de Las Cruces, Bethel, Ixmucané, del departamento de Petén.
 6. Apoyé a unidad técnica mediante la elaboración de un modelo en 3D utilizando AutoCAD Mini, lo cual facilitó la visualización y comprensión del proyecto.
 7. Apoyé a unidad técnica en la descarga de consultas para la conformación de expedientes AP para su verificación en campo en el levantamiento catastral. Caserío Bethel del Municipio de Las Cruces, Petén.
- Estas actividades se realizaron con la finalidad de dar cumplimiento al POA propuesto para el año 2026 en los municipios priorizados como flores y las cruces del departamento de Petén.

FIRMA: _____


Darwin Daniel Girón Velásquez
Servicios técnicos de apoyo a Actividades de Dirección
Municipal.

Vo.Bo.: _____


 **Mg. Jazúé Daniel Cruz Cantoral**
Director Municipal de Petén
Registro de Información Catastral de Guatemala

REGISTRO DE INFORMACIÓN CATASTRAL DE GUATEMALA INFORME MENSUAL DE ACTIVIDADES

RENLÓN PRESUPUESTARIO 029 "OTRAS REMUNERACIONES DEL PERSONAL TEMPORAL"	
NOMBRE DEL CONTRATISTA: MARÍA EUGENIA CHÁVEZ MUS	No. De Contrato: RIC-R-029-0192-2026
NOMBRE DEL SERVICIO: Servicios Profesionales en Procesos Catastrales.	Dirección Municipal, Gerencia, Coordinación o Unidad: Gerencia Técnica del Proceso Catastral.
Proyecto: Registro de Información Catastral de Guatemala.	Informe correspondiente al mes de: ABRIL 2026.

- Se realizó el control de calidad de los cambios gráficos de la información catastral gráfica, generados por las Direcciones Municipales, en Operaciones Gráficas- Solicitudes Internas, previo a su integración en la base de datos, en las siguientes operaciones:
 - ❖ **14 Desmembraciones**, se adjunta detalle en anexos.
 - ❖ **17 Mojoneros y Linderos**, se adjunta detalle en anexos.
 - ❖ **5 Correcciones gráficas**, se adjunta detalle en anexos.
 - ❖ **2 Unificaciones**, se adjunta detalle en anexos.


- Se realizó el control de calidad de los cambios gráficos de la información catastral gráfica, generados por las Direcciones Municipales, en Predio Incompareciente, previo a su integración en la base de datos, en las siguientes operaciones:
 - ❖ **12 Predios Nuevos Incomparecientes**, se adjunta detalle en anexos.

- Se realizó el control de calidad de los cambios gráficos de la información catastral gráfica, generados por las Direcciones Municipales, en Aprobación de Planos, previo a su integración en la base de datos, en las siguientes operaciones:
 - ❖ **8 Desmembraciones**, en caso A y B, se adjunta detalle en anexos.


- Se realizó el control de calidad de los cambios gráficos de la información catastral gráfica, generados por las Direcciones Municipales, en Sectores, previo a su integración en la base de datos, en las siguientes operaciones:
 - ❖ **44 Aprobaciones de Lotes Nuevos**, se adjunta detalle en anexos.

- Se verificó la documentación de respaldo correspondiente a los cambios gráficos de la información catastral gráfica, generados por las Direcciones Municipales, en Operaciones Gráficas - Solicitudes Internas, Predio Incompareciente, Aprobación de Planos y Sectores, en las siguientes operaciones:
 - ❖ 14 Desmembraciones.
 - ❖ 17 Mojones y Linderos.
 - ❖ 5 Correcciones gráficas.
 - ❖ 2 Unificaciones.
 - ❖ 12 Predios Nuevos Incomparecientes.
 - ❖ 8 Desmembraciones, en caso A y B.
 - ❖ 44 Aprobaciones de Lotes Nuevos.
- Se actualizó el registro de los cambios gráficos de la información catastral, generados por las Direcciones Municipales y que fueron integrados a la base de datos institucional, mediante un archivo de control en Excel, se adjunta detalle en anexos.

FIRMA: _____


María Eugenia Chávez Mus
Servicios Profesionales en Procesos Catastrales.
Ingeniera Civil

Vo.Bo.:
Firma


Ing. Elvis Willans Jonas Chajón Turcios
Gerente Técnico del Proceso Catastral
REGISTRO DE INFORMACIÓN CATASTRAL DE GUATEMALA

**REGISTRO DE INFORMACIÓN CATASTRAL
DE GUATEMALA
INFORME MENSUAL DE ACTIVIDADES**

Abril de 2026

Servicios Profesionales en Procesos Catastrales

Nombre:
María Eugenia Chávez Mus

Contrato:
RIC-R-029-0192-2026



**REGISTRO
DE INFORMACIÓN
CATASTRAL**

Construyendo la seguridad jurídica de la tierra