


**REGISTRO DE INFORMACIÓN CATASTRAL DE GUATEMALA
INFORME MENSUAL DE ACTIVIDADES**

RENGLÓN PRESUPUESTARIO 029 "OTRAS REMUNERACIONES DEL PERSONAL TEMPORAL"	
Nombre del Contratista: FRANCISCO JAVIER BAL SALAZAR	No. De Contrato: RIC-R-029-0130-2026.
Nombre del Servicio: Servicios Profesionales de Apoyo en el Perímetro de la Jurisdicción Municipal	Dirección Municipal, Gerencia, Coordinación o Unidad: Gerencia Técnica del Proceso Catastral
Proyecto: Registro de Información Catastral de Guatemala -RIC-.	Informe correspondiente al mes de: Mayo de 2026.



- Socialización y validación de 131 usuarios de municipalidades de zonas de proceso catastral, en coordinación con las 6 Direcciones Municipales que cuentan con acceso a la plataforma del Sistema de Actualización e Integración, se consideraron los que ya tienen designado usuario por la Gerencia de Tecnología de la Información y las municipalidades con acceso a información vectorial del perímetro de la jurisdicción municipal, esto en coordinación con Gerencia de Tecnología de la Información.
- Socialización y validación de una presentación del proceso para la utilización de los informes del perímetro de la jurisdicción municipal para definir los límites municipales cartográficos del Instituto Geográfico Nacional, en donde se abordó el marco legal, objetivos, antecedentes del perímetro de la jurisdicción municipal a nivel nacional y la metodología a trabajar tomando en cuenta las instituciones involucradas.
- Actualización del informe ejecutivo de acciones realizadas para generar la propuesta del replanteamiento del perímetro de la jurisdicción municipal para el uso de la información en los límites municipales cartográficos del Instituto Geográfico Nacional, describiendo las reuniones virtuales, presenciales y los productos generados con las diferentes Gerencias y Direcciones Municipales del Registro de Información Catastral de Guatemala.
- Asesoría al encargado del uso multifinalitario de la información catastral de la Dirección Municipal de Izabal, sobre la definición del perímetro de la jurisdicción municipal entre los municipios de Morales y Puerto Barrios del departamento de Izabal, tomando en cuenta las actas de consensos y disensos generadas anteriormente por estas dos corporaciones municipales.

- Asesoría sobre la renovación del convenio de coordinación interinstitucional entre el Registro de Información Catastral de Guatemala y el Instituto Geográfico Nacional, tomando en cuenta la implementación de capacitaciones sobre sistemas de información geográfica y la implementación del uso multifinalitario de la información catastral para definir límites municipales, esto en coordinación con la Sección de Coordinación Interinstitucional de la Gerencia de Planificación y Cooperación Externa.
- Asesoría sobre la renovación del convenio de coordinación interinstitucional entre el Registro de Información Catastral de Guatemala y la Municipalidad de las Cruces del departamento de Petén, tomando en cuenta la implementación de capacitaciones sobre sistemas de información geográfica y del uso multifinalitario del perímetro de la jurisdicción municipal, esto en coordinación con la Sección de Coordinación Interinstitucional de la Gerencia de Planificación y Cooperación Externa y la Dirección Municipal de Petén.

FIRMA:


Francisco Javier Bal Salazar
Servicios Profesionales de Apoyo en el
Perímetro de la Jurisdicción Municipal
Ingeniero Agrónomo en Sistemas de
Producción Agrícola.

Vo.Bo.:


 Ing. Elvis Willans Jonas Chajón Turcios
Gerente Técnico del Proceso Catastral
REGISTRO DE INFORMACIÓN CATASTRAL DE GUATEMALA



**REGISTRO DE INFORMACIÓN CATASTRAL
DE GUATEMALA
INFORME MENSUAL DE ACTIVIDADES**

MAYO DE 2026

**Servicios Profesionales de Apoyo en el Perímetro de la
Jurisdicción Municipal**

Nombre

Francisco Javier Bal Salazar

Ingeniero en Sistemas de Producción Agrícola

Contrato:

RIC-R-029-0130-2026



**REGISTRO
DE INFORMACIÓN
CATASTRAL**

Construyendo la seguridad jurídica de la tierra

**REGISTRO DE INFORMACIÓN CATASTRAL DE GUATEMALA
INFORME MENSUAL DE ACTIVIDADES**

RENLÓN PRESUPUESTARIO 029 "OTRAS REMUNERACIONES DEL PERSONAL TEMPORAL"	
NOMBRE DEL CONTRATISTA: Wilfredo José Colíndres Hernández	No. De Contrato: RIC-R-029-0132-2026
NOMBRE DEL SERVICIO: Servicios de Soporte Técnico para Procesos Catastrales.	Dirección municipal, Gerencia, Coordinación o Unidad: Gerencia Técnica del Proceso Catastral
Proyecto: Registro de Información Catastral de Guatemala - RIC-	Periodo: Mayo 2026.

a. Se realizó la revisión de documentos para la aprobación de modificación de mojones y linderos de predios en el ámbito de Actualización y Mantenimiento Catastral - SIAM correspondiente a las siguientes solicitudes:

- Solicitud No. 33268942651168176 de mojones y linderos en la cual se encuentran afectados 2 predios en el municipio de Ciudad Vieja del departamento de Sacatepéquez de la Dirección Municipal de Sacatepéquez-Escuintla.
- Solicitud No. 24261482928101797 de mojones y linderos en la cual se encuentran afectados 2 predios en el municipio de Livingston del departamento de Izabal de la Dirección Municipal de Izabal.
- Solicitud No. 24261174632108297 de mojones y linderos en la cual se encuentran afectados 2 predios en el municipio de Livingston del departamento de Izabal de la Dirección Municipal de Izabal.
- Solicitud No. 1926319133209457 de mojones y linderos en la cual se encuentran afectados 2 predios en el municipio de San Juan Chamelco del departamento de Alta Verapaz de la Dirección Municipal de Alta Verapaz.
- Solicitud No. 130261044380573110 de mojones y linderos en la cual se encuentran afectados 2 predios en el municipio de Quetzaltepeque del departamento de Chiquimula de la Dirección Municipal de Zacapa-Chiquimula.

- Solicitud No. 3126928648433203 de mojones y linderos en la cual se encuentran afectados 4 predios en el municipio de Santa Lucia Milpas Altas del departamento de Sacatepéquez de la Dirección Municipal de Sacatepéquez-Escuintla.
- b. Se realizó la revisión de documentos para la aprobación de Desmembraciones de predios en el ámbito de Actualización y Mantenimiento Catastral - SIAM correspondiente a las siguientes solicitudes:
- Solicitud No. 1926419676293557 correspondiente al predio matriz identificado con el CCC: 16-15-07-00954 en el cual se encuentran 3 desmembraciones nuevas en el municipio de Fray Bartolomé de las Casas del departamento de Alta Verapaz de la Dirección Municipal de Alta Verapaz.
 - Solicitud No. 31261500691461203 correspondiente al predio matriz identificado con el CCC: 03-02-01-00327 en el cual se encuentran 3 desmembraciones nuevas en el municipio de Jocotenango del departamento de Sacatepéquez de la Dirección Municipal de Sacatepéquez-Escuintla.
 - Solicitud No. 3126928648439203 correspondiente al predio matriz identificado con el CCC: 03-09-02-00005 en el cual se encuentran 9 desmembraciones nuevas en el municipio de Santa Lucia Milpas Altas del departamento de Sacatepéquez de la Dirección Municipal de Sacatepéquez-Escuintla.
 - Solicitud No. 3126928648454203 correspondiente al predio matriz identificado con el CCC: 03-09-02-00005 en el cual se encuentran 9 desmembraciones nuevas en el municipio de Santa Lucia Milpas Altas del departamento de Sacatepéquez de la Dirección Municipal de Sacatepéquez-Escuintla.
 - Solicitud No. 250261504256202298 correspondiente al predio matriz identificado con el CCC: 18-04-07-14256 en el cual se encuentran 7 desmembraciones nuevas en el municipio de Morales del departamento de Izabal de la Dirección Municipal de Izabal.
 - Solicitud No. 3261283641258683 correspondiente al predio matriz identificado con el CCC: 17-13-11-00564 en el cual se encuentran 14 desmembraciones nuevas en el municipio de Las Cruces del departamento de Petén de la Dirección Municipal de Petén.


c. Se realizó la revisión de documentos para la aprobación de modificación de Unificación de predios en el ámbito de Actualización y Mantenimiento Catastral - SIAM correspondiente a las siguientes solicitudes:

- Solicitud No. 1926396869376157 de unificación de predios en la cual se encuentra afectados 2 predios, correspondiente al predio nuevo identificado con el CCC: 16-06-03-02695 en el municipio de San Miguel Tucurú del departamento de Alta Verapaz de la Dirección Municipal de Alta Verapaz.

FIRMA:


WILFREDO JOSÉ COLINDRES HERNÁNDEZ
Servicios de Soporte Técnico para Procesos
Catastrales.

Vo.Bo.:


Ing. Elvis Wilkens Jonas Chajón Turcios
Gerente Técnico del Proceso Catastral
RIC
REGISTRO DE INFORMACIÓN CATASTRAL DE GUATEMALA

**REGISTRO DE INFORMACIÓN CATASTRAL
DE GUATEMALA
INFORME MENSUAL DE ACTIVIDADES**

Mayo de 2026

Servicios de Soporte Técnico para Procesos Catastrales.

Nombre

Wilfredo José Colíndres Hernández

Contrato:

RIC-R-029-0132-2026



**REGISTRO
DE INFORMACIÓN
CATASTRAL**

Construyendo la seguridad jurídica de la tierra


**REGISTRO DE INFORMACIÓN CATASTRAL DE GUATEMALA
INFORME MENSUAL DE ACTIVIDADES**

REGLÓN PRESUPUESTARIO 029 "OTRAS REMUNERACIONES DEL PERSONAL TEMPORAL"	
Nombre del Contratista: SELVYN ADEMAR COLÓN ALVAREZ	No. De Contrato: RIC-R-029-0133-2026
Nombre del Servicio: SERVICIOS PROFESIONALES DE ASESORÍA DE ASUNTOS MUNICIPALES	Dirección Municipal, Gerencia, Coordinación o Unidad: GERENCIA TÉCNICA DEL PROCESO CATASTRAL
Proyecto: REGISTRO DE INFORMACIÓN CATASTRAL DE GUATEMALA	Informe correspondiente al mes de: MAYO DEL 2026



- Acompañamiento al personal de la oficina de catastro de la municipalidad de Tecpán Guatemala, Chimaltenango para la verificación de límites catastrales en predio urbano.
- Se sostuvo una reunión interinstitucional con personal de SEGEPLAN, INFOM, MARN, MSPAS, SE-CONRED del departamento de Jutiapa para abordar los temas a presentar en las capacitaciones al personal de las municipalidades.
- Se llevó a cabo una reunión con personal de la DMP de la municipalidad de Guastatoya, El Progreso para resolver dudas en cuanto al proceso catastral a nivel de municipios.
- Se participó en una reunión con personal de la Gerencia Técnica del Proceso Catastral encargado del seguimiento al proceso de Ranking de Gestión Municipal 2025 para instruir sobre los procedimientos que se deben seguir en esta fase de dicho proceso.
- Se participó en la capacitación sobre ranking municipal liderado por personal de SEGEPLAN en el municipio de Cuilapa, Santa Rosa.
- Se apoyó en el taller departamental de Capacitación en Lineamientos para la medición del Ranking de la Gestión Municipal 2025 en Jalapa.
- Se participó en la reunión interinstitucional liderada por personal de SEGEPLAN en el departamento de El Progreso para presentar el papel del RIC en el tema de catastro y su importancia en las capacitaciones al personal municipal para la evaluación dentro del proceso del Ranking de Gestión Municipal 2025.
- Participación en el taller de Capacitación para el Uso del Módulo Revisor/Aprobador en el departamento de Guatemala.

- Intervención en el taller interinstitucional departamental de Capacitación en Lineamientos para la medición del Ranking de la Gestión Municipal 2025 en la cabecera departamental de Santa Rosa.

FIRMA:


SELVYN ADEMAR COLÓN ALVAREZ
INGENIERO AMBIENTAL
SERVICIOS PROFESIONALES DE ASESORÍA DE
ASUNTOS MUNICIPALES

Vo. Bo.:


 Ing. Elvis Wilians Jonas Chajón Turcios
Gerente Técnico del Proceso Catastral
REGISTRO DE INFORMACIÓN CATASTRAL DE GUATEMALA







**REGISTRO DE INFORMACIÓN CATASTRAL DE GUATEMALA
INFORME MENSUAL DE ACTIVIDADES**

RENGLÓN PRESUPUESTARIO 029 "OTRAS REMUNERACIONES DEL PERSONAL TEMPORAL"	
Nombre del Contratista: Nicolas Alejandro Cuyún Gaitan	No. De Contrato: RIC-R-029-0134-2026
Nombre del Servicio: Servicios profesionales para la revisión, evaluación y mantenimiento de equipo de medición.	Dirección Municipal, Gerencia, Coordinación o Unidad: Gerencia Técnica del Proceso Catastral
Proyecto: Registro de Información Catastral de Guatemala	Informe correspondiente al mes de: Mayo 2026

- 1.- Revisión, evaluación y diagnóstico del equipo GNSS marca Leica modelo RX1250X, número de serie 309610 y número SICOIN 003E8929, mismo que es parte del equipo asignado a la Dirección Municipal de Sacatepéquez-Escuintla.
- 2.- Revisión, evaluación y diagnóstico del equipo GNSS marca Leica modelo RX1250XC, número de serie 323658 y número SICOIN 003E8908, mismo que es parte del equipo asignado a la Dirección Municipal de Sacatepéquez-Escuintla.
- 3.- Revisión, evaluación y diagnóstico del equipo Estación Total marca Leica modelo TCR1205, número de serie 229852 y número SICOIN 003E75A8, mismo que es parte del equipo asignado a la Dirección Municipal de Sacatepéquez-Escuintla.
- 4.- Revisión, evaluación y diagnóstico del equipo Brújula marca Brunton modelo DQL-8, y número SICOIN 003E1BE4, mismo que es parte del equipo asignado a la Dirección Municipal de Sacatepéquez-Escuintla.
- 5.- En proceso revisión y evaluación del equipo Antena GNSS marca Hi-Target modelo iRTK5, número de serie WN13689841, para gestionar el proceso de garantía por defecto en la cubierta superior. Equipo de medición asignado a la Gerencia Técnica del Proceso Catastral.
- 6.- En proceso, apoyo para la revisión de equipos de medición que se encuentran almacenados en la bodega de equipo de medición de la Gerencia Técnica del Proceso Catastral, como parte del proceso anual que realiza el departamento de inventarios. Sede central del Registro de Información Catastral de Guatemala, en zona 13.
- 7.- Se apoyó al departamento de Inventarios del RIC en la revisión de equipos de medición y accesorios que se encuentran almacenados en la bodega de equipo de medición del Instituto Geográfico Nacional, -IGN- en acompañamiento de personal de dicha institución.

8.- En proceso, gestiones para la recuperación de equipos que se encuentran en el taller de PRECISIÓN S. A. desde el año 2014, con la finalidad de regresar los equipos a la Dirección Municipal que corresponda y solventar la situación de los mismos.



9.- En proceso seguimiento y programación para el tercer mantenimiento de equipos de medición según Licitación Pública Nacional No. 020-2023 NOG. 21185727 con la Empresa Geografía y Forestería, Sociedad Anónima para los equipos asignados a las Direcciones Municipales, Escuela de Formación y Capacitación para el Desarrollo Territorial y Catastral y la Gerencia Técnica del Proceso Catastral.

10.- En proceso, gestiones para la programación, evaluación y diagnóstico del estado de los equipos de medición que se encuentran almacenados en la bodega de equipo de medición del Instituto Geográfico Nacional, -IGN- para el procedimiento de devolución al Registro de Información Catastral de Guatemala.

FIRMA: _____

Nicolas Alejandro Cuyún Gaitan
Ingeniero Mecánico Industrial
Servicios profesionales para la revisión evaluación y
mantenimiento de equipo de medición

Vo.Bo.: _____


Ing. Elvis Willans Jonas Chajón Turcios
Gerente Técnico del Proceso Catastral
 **REGISTRO DE INFORMACIÓN CATASTRAL DE GUATEMALA**

ANEXO CD

Contratista: Nicolas Alejandro
Cuyún Gaitan

Contrato: RIC-R-029-0134-2026

Mes: Mayo 2026

**REGISTRO DE INFORMACIÓN CATASTRAL DE GUATEMALA
INFORME MENSUAL DE ACTIVIDADES**

RENGLÓN PRESUPUESTARIO 029 "OTRAS REMUNERACIONES DEL PERSONAL TEMPORAL"	
NOMBRE DEL CONTRATISTA: JOSÉ ANIBAL GARCIA SITÁN	No. De Contrato: RIC-R-029-0135-2026
NOMBRE DEL SERVICIO: Servicios profesionales del control de calidad y normatividad	Dirección municipal, Gerencia, Coordinación o Unidad: Gerencia Técnica del Proceso Catastral
Proyecto: Registro de Información Catastral de Guatemala - RIC-	Informe correspondiente al mes de: Mayo 2026.

- a. Se participó en el proceso de control de calidad de cambios gráficos en la base de datos del RIC, esta información corresponde a 307 desmembraciones de la Dirección Municipal de Alta Verapaz; el detalle de la información gráfica revisada se detalla a continuación:

Dirección Municipal	CCC Desmembraciones
Alta Verapaz	307
San Cristóbal Verapaz	2
San Miguel Tucurú	299
Santa Cruz Verapaz	6
Total, General	307

No	MUNICIPIO	DM	CCC_MATRIZ	CCC_NUEVOS
1	Santa Cruz Verapaz	Alta Verapaz	16-02-05-00529	16-02-05-00249
2	Santa Cruz Verapaz	Alta Verapaz	16-02-09-00535	16-02-09-00965
3	Santa Cruz Verapaz	Alta Verapaz	16-02-11-01477	16-02-11-02397
4	Santa Cruz Verapaz	Alta Verapaz	16-02-11-01477	16-02-11-02398
5	Santa Cruz Verapaz	Alta Verapaz	16-02-11-00177	16-02-11-02622
6	Santa Cruz Verapaz	Alta Verapaz	16-02-11-00177	16-02-11-02623
7	San Cristóbal Verapaz	Alta Verapaz	16-03-02-01318	16-03-02-02884
8	San Cristóbal Verapaz	Alta Verapaz	16-03-03-00188	16-03-03-03020
9	San Miguel Tucurú	Alta Verapaz	16-06-02-00043	16-06-02-01445
10	San Miguel Tucurú	Alta Verapaz	16-06-02-00043	16-06-02-01446
11	San Miguel Tucurú	Alta Verapaz	16-06-02-00043	16-06-02-01447
12	San Miguel Tucurú	Alta Verapaz	16-06-02-00016	16-06-02-01448
13	San Miguel Tucurú	Alta Verapaz	16-06-02-00016	16-06-02-01449

No	MUNICIPIO	DM	CCC_MATRIZ	CCC_NUEVOS
14	San Miguel Tucurú	Alta Verapaz	16-06-02-00016	16-06-02-01450
15	San Miguel Tucurú	Alta Verapaz	16-06-02-00371	16-06-02-01451
16	San Miguel Tucurú	Alta Verapaz	16-06-02-00371	16-06-02-01452
17	San Miguel Tucurú	Alta Verapaz	16-06-02-00371	16-06-02-01453
18	San Miguel Tucurú	Alta Verapaz	16-06-02-00371	16-06-02-01454
19	San Miguel Tucurú	Alta Verapaz	16-06-02-00371	16-06-02-01455
20	San Miguel Tucurú	Alta Verapaz	16-06-02-00371	16-06-02-01456
21	San Miguel Tucurú	Alta Verapaz	16-06-02-00426	16-06-02-01458
22	San Miguel Tucurú	Alta Verapaz	16-06-02-00319	16-06-02-01459
23	San Miguel Tucurú	Alta Verapaz	16-06-02-00319	16-06-02-01460
24	San Miguel Tucurú	Alta Verapaz	16-06-02-00319	16-06-02-01461
25	San Miguel Tucurú	Alta Verapaz	16-06-02-00319	16-06-02-01462
26	San Miguel Tucurú	Alta Verapaz	16-06-02-00319	16-06-02-01463
27	San Miguel Tucurú	Alta Verapaz	16-06-02-00501	16-06-02-01464
28	San Miguel Tucurú	Alta Verapaz	16-06-02-00352	16-06-02-01465
29	San Miguel Tucurú	Alta Verapaz	16-06-02-00507	16-06-02-01466
30	San Miguel Tucurú	Alta Verapaz	16-06-02-00502	16-06-02-01467
31	San Miguel Tucurú	Alta Verapaz	16-06-02-00617	16-06-02-01468
32	San Miguel Tucurú	Alta Verapaz	16-06-02-00407	16-06-02-01469
33	San Miguel Tucurú	Alta Verapaz	16-06-02-00445	16-06-02-01471
34	San Miguel Tucurú	Alta Verapaz	16-06-02-00446	16-06-02-01472
35	San Miguel Tucurú	Alta Verapaz	16-06-02-00050	16-06-02-01473
36	San Miguel Tucurú	Alta Verapaz	16-06-02-00493	16-06-02-01474
37	San Miguel Tucurú	Alta Verapaz	16-06-02-00493	16-06-02-01475
38	San Miguel Tucurú	Alta Verapaz	16-06-02-00385	16-06-02-01476
39	San Miguel Tucurú	Alta Verapaz	16-06-02-00385	16-06-02-01477
40	San Miguel Tucurú	Alta Verapaz	16-06-02-00059	16-06-02-01478
41	San Miguel Tucurú	Alta Verapaz	16-06-02-00059	16-06-02-01479
42	San Miguel Tucurú	Alta Verapaz	16-06-02-00059	16-06-02-01480
43	San Miguel Tucurú	Alta Verapaz	16-06-02-00059	16-06-02-01481
44	San Miguel Tucurú	Alta Verapaz	16-06-02-00606	16-06-02-01482
45	San Miguel Tucurú	Alta Verapaz	16-06-02-00606	16-06-02-01483
46	San Miguel Tucurú	Alta Verapaz	16-06-02-00606	16-06-02-01484
47	San Miguel Tucurú	Alta Verapaz	16-06-02-00393	16-06-02-01485
48	San Miguel Tucurú	Alta Verapaz	16-06-02-00324	16-06-02-01486
49	San Miguel Tucurú	Alta Verapaz	16-06-02-00345	16-06-02-01487
50	San Miguel Tucurú	Alta Verapaz	16-06-02-00345	16-06-02-01488
51	San Miguel Tucurú	Alta Verapaz	16-06-02-00345	16-06-02-01489

No	MUNICIPIO	DM	CCC_MATRIZ	CCC_NUEVOS
52	San Miguel Tucurú	Alta Verapaz	16-06-02-00089	16-06-02-01490
53	San Miguel Tucurú	Alta Verapaz	16-06-02-00354	16-06-02-01491
54	San Miguel Tucurú	Alta Verapaz	16-06-02-00354	16-06-02-01493
55	San Miguel Tucurú	Alta Verapaz	16-06-02-00354	16-06-02-01494
56	San Miguel Tucurú	Alta Verapaz	16-06-02-00395	16-06-02-01495
57	San Miguel Tucurú	Alta Verapaz	16-06-02-00612	16-06-02-01496
58	San Miguel Tucurú	Alta Verapaz	16-06-02-00612	16-06-02-01497
59	San Miguel Tucurú	Alta Verapaz	16-06-02-00612	16-06-02-01498
60	San Miguel Tucurú	Alta Verapaz	16-06-02-00597	16-06-02-01499
61	San Miguel Tucurú	Alta Verapaz	16-06-02-00326	16-06-02-01500
62	San Miguel Tucurú	Alta Verapaz	16-06-02-00071	16-06-02-01501
63	San Miguel Tucurú	Alta Verapaz	16-06-02-00071	16-06-02-01502
64	San Miguel Tucurú	Alta Verapaz	16-06-02-00623	16-06-02-01503
65	San Miguel Tucurú	Alta Verapaz	16-06-02-00026	16-06-02-01504
66	San Miguel Tucurú	Alta Verapaz	16-06-02-00060	16-06-02-01505
67	San Miguel Tucurú	Alta Verapaz	16-06-02-00339	16-06-02-01506
68	San Miguel Tucurú	Alta Verapaz	16-06-02-00351	16-06-02-01507
69	San Miguel Tucurú	Alta Verapaz	16-06-02-07651	16-06-02-01508
70	San Miguel Tucurú	Alta Verapaz	16-06-02-07781	16-06-02-01509
71	San Miguel Tucurú	Alta Verapaz	16-06-02-07884	16-06-02-01510
72	San Miguel Tucurú	Alta Verapaz	16-06-02-00450	16-06-02-01511
73	San Miguel Tucurú	Alta Verapaz	16-06-02-00625	16-06-02-01512
74	San Miguel Tucurú	Alta Verapaz	16-06-02-00094	16-06-02-01513
75	San Miguel Tucurú	Alta Verapaz	16-06-02-00353	16-06-02-01514
76	San Miguel Tucurú	Alta Verapaz	16-06-02-00029	16-06-02-01515
77	San Miguel Tucurú	Alta Verapaz	16-06-02-00029	16-06-02-01516
78	San Miguel Tucurú	Alta Verapaz	16-06-02-00608	16-06-02-01517
79	San Miguel Tucurú	Alta Verapaz	16-06-02-00608	16-06-02-01518
80	San Miguel Tucurú	Alta Verapaz	16-06-02-00608	16-06-02-01519
81	San Miguel Tucurú	Alta Verapaz	16-06-02-00023	16-06-02-01520
82	San Miguel Tucurú	Alta Verapaz	16-06-02-07769	16-06-02-01521
83	San Miguel Tucurú	Alta Verapaz	16-06-02-07725	16-06-02-01522
84	San Miguel Tucurú	Alta Verapaz	16-06-02-00449	16-06-02-01523
85	San Miguel Tucurú	Alta Verapaz	16-06-02-07775	16-06-02-01526
86	San Miguel Tucurú	Alta Verapaz	16-06-02-07775	16-06-02-01527
87	San Miguel Tucurú	Alta Verapaz	16-06-02-07775	16-06-02-01528
88	San Miguel Tucurú	Alta Verapaz	16-06-02-07775	16-06-02-01529
89	San Miguel Tucurú	Alta Verapaz	16-06-02-07875	16-06-02-01532

No	MUNICIPIO	DM	CCC_MATRIZ	CCC_NUEVOS
90	San Miguel Tucurú	Alta Verapaz	16-06-02-00369	16-06-02-01533
91	San Miguel Tucurú	Alta Verapaz	16-06-02-00623	16-06-02-01534
92	San Miguel Tucurú	Alta Verapaz	16-06-02-00456	16-06-02-01535
93	San Miguel Tucurú	Alta Verapaz	16-06-02-07906	16-06-02-01536
94	San Miguel Tucurú	Alta Verapaz	16-06-02-07906	16-06-02-01537
95	San Miguel Tucurú	Alta Verapaz	16-06-02-00605	16-06-02-01538
96	San Miguel Tucurú	Alta Verapaz	16-06-02-00359	16-06-02-01539
97	San Miguel Tucurú	Alta Verapaz	16-06-02-00048	16-06-02-01540
98	San Miguel Tucurú	Alta Verapaz	16-06-02-07917	16-06-02-01541
99	San Miguel Tucurú	Alta Verapaz	16-06-02-00606	16-06-02-01542
100	San Miguel Tucurú	Alta Verapaz	16-06-02-00345	16-06-02-01543
101	San Miguel Tucurú	Alta Verapaz	16-06-02-00345	16-06-02-01544
102	San Miguel Tucurú	Alta Verapaz	16-06-02-00972	16-06-02-03508
103	San Miguel Tucurú	Alta Verapaz	16-06-02-00962	16-06-02-03509
104	San Miguel Tucurú	Alta Verapaz	16-06-02-00962	16-06-02-03510
105	San Miguel Tucurú	Alta Verapaz	16-06-02-00962	16-06-02-03511
106	San Miguel Tucurú	Alta Verapaz	16-06-02-00961	16-06-02-03512
107	San Miguel Tucurú	Alta Verapaz	16-06-02-00961	16-06-02-03513
108	San Miguel Tucurú	Alta Verapaz	16-06-02-00961	16-06-02-03514
109	San Miguel Tucurú	Alta Verapaz	16-06-02-00896	16-06-02-03516
110	San Miguel Tucurú	Alta Verapaz	16-06-02-00896	16-06-02-03517
111	San Miguel Tucurú	Alta Verapaz	16-06-02-00753	16-06-02-03522
112	San Miguel Tucurú	Alta Verapaz	16-06-02-00753	16-06-02-03523
113	San Miguel Tucurú	Alta Verapaz	16-06-02-00753	16-06-02-03524
114	San Miguel Tucurú	Alta Verapaz	16-06-02-00753	16-06-02-03525
115	San Miguel Tucurú	Alta Verapaz	16-06-02-00753	16-06-02-03526
116	San Miguel Tucurú	Alta Verapaz	16-06-02-00753	16-06-02-03527
117	San Miguel Tucurú	Alta Verapaz	16-06-02-00771	16-06-02-03528
118	San Miguel Tucurú	Alta Verapaz	16-06-02-00760	16-06-02-03530
119	San Miguel Tucurú	Alta Verapaz	16-06-02-00764	16-06-02-03531
120	San Miguel Tucurú	Alta Verapaz	16-06-02-00754	16-06-02-03532
121	San Miguel Tucurú	Alta Verapaz	16-06-02-00754	16-06-02-03533
122	San Miguel Tucurú	Alta Verapaz	16-06-02-00754	16-06-02-03534
123	San Miguel Tucurú	Alta Verapaz	16-06-02-00754	16-06-02-03535
124	San Miguel Tucurú	Alta Verapaz	16-06-02-00754	16-06-02-03536
125	San Miguel Tucurú	Alta Verapaz	16-06-02-00754	16-06-02-03537
126	San Miguel Tucurú	Alta Verapaz	16-06-02-01060	16-06-02-03538
127	San Miguel Tucurú	Alta Verapaz	16-06-02-01060	16-06-02-03539

No	MUNICIPIO	DM	CCC_MATRIZ	CCC_NUEVOS
128	San Miguel Tucurú	Alta Verapaz	16-06-02-01053	16-06-02-03540
129	San Miguel Tucurú	Alta Verapaz	16-06-02-01015	16-06-02-03541
130	San Miguel Tucurú	Alta Verapaz	16-06-02-01015	16-06-02-03542
131	San Miguel Tucurú	Alta Verapaz	16-06-02-01015	16-06-02-03543
132	San Miguel Tucurú	Alta Verapaz	16-06-02-01015	16-06-02-03544
133	San Miguel Tucurú	Alta Verapaz	16-06-02-01015	16-06-02-03545
134	San Miguel Tucurú	Alta Verapaz	16-06-02-00998	16-06-02-03546
135	San Miguel Tucurú	Alta Verapaz	16-06-02-00998	16-06-02-03547
136	San Miguel Tucurú	Alta Verapaz	16-06-02-00998	16-06-02-03548
137	San Miguel Tucurú	Alta Verapaz	16-06-02-00998	16-06-02-03549
138	San Miguel Tucurú	Alta Verapaz	16-06-02-00998	16-06-02-03550
139	San Miguel Tucurú	Alta Verapaz	16-06-02-00998	16-06-02-03551
140	San Miguel Tucurú	Alta Verapaz	16-06-02-00998	16-06-02-03552
141	San Miguel Tucurú	Alta Verapaz	16-06-02-00892	16-06-02-03553
142	San Miguel Tucurú	Alta Verapaz	16-06-02-00786	16-06-02-03554
143	San Miguel Tucurú	Alta Verapaz	16-06-02-01397	16-06-02-03556
144	San Miguel Tucurú	Alta Verapaz	16-06-02-01398	16-06-02-03557
145	San Miguel Tucurú	Alta Verapaz	16-06-02-01252	16-06-02-03559
146	San Miguel Tucurú	Alta Verapaz	16-06-02-00295	16-06-02-03560
147	San Miguel Tucurú	Alta Verapaz	16-06-02-00155	16-06-02-03561
148	San Miguel Tucurú	Alta Verapaz	16-06-02-00924	16-06-02-03563
149	San Miguel Tucurú	Alta Verapaz	16-06-02-00924	16-06-02-03564
150	San Miguel Tucurú	Alta Verapaz	16-06-02-00924	16-06-02-03565
151	San Miguel Tucurú	Alta Verapaz	16-06-02-00924	16-06-02-03566
152	San Miguel Tucurú	Alta Verapaz	16-06-02-00813	16-06-02-03567
153	San Miguel Tucurú	Alta Verapaz	16-06-02-00970	16-06-02-03568
154	San Miguel Tucurú	Alta Verapaz	16-06-02-00970	16-06-02-03569
155	San Miguel Tucurú	Alta Verapaz	16-06-02-00970	16-06-02-03570
156	San Miguel Tucurú	Alta Verapaz	16-06-02-00920	16-06-02-03571
157	San Miguel Tucurú	Alta Verapaz	16-06-02-00920	16-06-02-03572
158	San Miguel Tucurú	Alta Verapaz	16-06-02-00920	16-06-02-03573
159	San Miguel Tucurú	Alta Verapaz	16-06-02-00730	16-06-02-03576
160	San Miguel Tucurú	Alta Verapaz	16-06-02-00853	16-06-02-03578
161	San Miguel Tucurú	Alta Verapaz	16-06-02-00853	16-06-02-03579
162	San Miguel Tucurú	Alta Verapaz	16-06-02-00820	16-06-02-03580
163	San Miguel Tucurú	Alta Verapaz	16-06-02-00820	16-06-02-03581
164	San Miguel Tucurú	Alta Verapaz	16-06-02-00838	16-06-02-03582
165	San Miguel Tucurú	Alta Verapaz	16-06-02-00838	16-06-02-03583


No	MUNICIPIO	DM	CCC_MATRIZ	CCC_NUEVOS
166	San Miguel Tucurú	Alta Verapaz	16-06-02-00838	16-06-02-03584
167	San Miguel Tucurú	Alta Verapaz	16-06-02-00889	16-06-02-03587
168	San Miguel Tucurú	Alta Verapaz	16-06-02-00704	16-06-02-03588
169	San Miguel Tucurú	Alta Verapaz	16-06-02-00724	16-06-02-03589
170	San Miguel Tucurú	Alta Verapaz	16-06-02-00907	16-06-02-03591
171	San Miguel Tucurú	Alta Verapaz	16-06-02-00915	16-06-02-03594
172	San Miguel Tucurú	Alta Verapaz	16-06-02-00915	16-06-02-03595
173	San Miguel Tucurú	Alta Verapaz	16-06-02-00915	16-06-02-03596
174	San Miguel Tucurú	Alta Verapaz	16-06-02-00957	16-06-02-03597
175	San Miguel Tucurú	Alta Verapaz	16-06-02-00957	16-06-02-03598
176	San Miguel Tucurú	Alta Verapaz	16-06-02-00957	16-06-02-03599
177	San Miguel Tucurú	Alta Verapaz	16-06-02-00957	16-06-02-03600
178	San Miguel Tucurú	Alta Verapaz	16-06-02-00957	16-06-02-03601
179	San Miguel Tucurú	Alta Verapaz	16-06-02-00918	16-06-02-03602
180	San Miguel Tucurú	Alta Verapaz	16-06-02-00918	16-06-02-03603
181	San Miguel Tucurú	Alta Verapaz	16-06-02-01396	16-06-02-03617
182	San Miguel Tucurú	Alta Verapaz	16-06-02-00274	16-06-02-03618
183	San Miguel Tucurú	Alta Verapaz	16-06-02-00274	16-06-02-03619
184	San Miguel Tucurú	Alta Verapaz	16-06-02-01396	16-06-02-03620
185	San Miguel Tucurú	Alta Verapaz	16-06-02-00232	16-06-02-03622
186	San Miguel Tucurú	Alta Verapaz	16-06-02-00232	16-06-02-03623
187	San Miguel Tucurú	Alta Verapaz	16-06-02-00232	16-06-02-03624
188	San Miguel Tucurú	Alta Verapaz	16-06-02-01267	16-06-02-03632
189	San Miguel Tucurú	Alta Verapaz	16-06-02-01267	16-06-02-03633
190	San Miguel Tucurú	Alta Verapaz	16-06-02-01267	16-06-02-03634
191	San Miguel Tucurú	Alta Verapaz	16-06-02-01267	16-06-02-03635
192	San Miguel Tucurú	Alta Verapaz	16-06-02-01280	16-06-02-03642
193	San Miguel Tucurú	Alta Verapaz	16-06-02-01370	16-06-02-03644
194	San Miguel Tucurú	Alta Verapaz	16-06-02-01370	16-06-02-03645
195	San Miguel Tucurú	Alta Verapaz	16-06-02-01370	16-06-02-03646
196	San Miguel Tucurú	Alta Verapaz	16-06-03-03952	16-06-03-01287
197	San Miguel Tucurú	Alta Verapaz	16-06-03-03821	16-06-03-01289
198	San Miguel Tucurú	Alta Verapaz	16-06-03-03954	16-06-03-01290
199	San Miguel Tucurú	Alta Verapaz	16-06-03-03947	16-06-03-01379
200	San Miguel Tucurú	Alta Verapaz	16-06-03-03947	16-06-03-01623
201	San Miguel Tucurú	Alta Verapaz	16-06-03-03947	16-06-03-01782
202	San Miguel Tucurú	Alta Verapaz	16-06-03-03947	16-06-03-01902
203	San Miguel Tucurú	Alta Verapaz	16-06-03-03947	16-06-03-01905

No	MUNICIPIO	DM	CCC_MATRIZ	CCC_NUEVOS
204	San Miguel Tucurú	Alta Verapaz	16-06-03-03947	16-06-03-01906
205	San Miguel Tucurú	Alta Verapaz	16-06-03-03947	16-06-03-01910
206	San Miguel Tucurú	Alta Verapaz	16-06-03-03947	16-06-03-01911
207	San Miguel Tucurú	Alta Verapaz	16-06-03-03947	16-06-03-01912
208	San Miguel Tucurú	Alta Verapaz	16-06-03-03947	16-06-03-01913
209	San Miguel Tucurú	Alta Verapaz	16-06-03-03947	16-06-03-01914
210	San Miguel Tucurú	Alta Verapaz	16-06-03-03947	16-06-03-01915
211	San Miguel Tucurú	Alta Verapaz	16-06-03-03947	16-06-03-01917
212	San Miguel Tucurú	Alta Verapaz	16-06-03-03947	16-06-03-01918
213	San Miguel Tucurú	Alta Verapaz	16-06-03-03947	16-06-03-01919
214	San Miguel Tucurú	Alta Verapaz	16-06-03-03947	16-06-03-01941
215	San Miguel Tucurú	Alta Verapaz	16-06-03-03947	16-06-03-01942
216	San Miguel Tucurú	Alta Verapaz	16-06-03-03947	16-06-03-01943
217	San Miguel Tucurú	Alta Verapaz	16-06-03-03947	16-06-03-01944
218	San Miguel Tucurú	Alta Verapaz	16-06-03-03947	16-06-03-01945
219	San Miguel Tucurú	Alta Verapaz	16-06-03-03947	16-06-03-01946
220	San Miguel Tucurú	Alta Verapaz	16-06-03-03947	16-06-03-01947
221	San Miguel Tucurú	Alta Verapaz	16-06-03-03803	16-06-03-01948
222	San Miguel Tucurú	Alta Verapaz	16-06-03-03908	16-06-03-01949
223	San Miguel Tucurú	Alta Verapaz	16-06-03-013911	16-06-03-01950
224	San Miguel Tucurú	Alta Verapaz	16-06-03-013911	16-06-03-01969
225	San Miguel Tucurú	Alta Verapaz	16-06-03-03708	16-06-03-01984
226	San Miguel Tucurú	Alta Verapaz	16-06-03-03708	16-06-03-02065
227	San Miguel Tucurú	Alta Verapaz	16-06-03-03910	16-06-03-02077
228	San Miguel Tucurú	Alta Verapaz	16-06-03-03901	16-06-03-02089
229	San Miguel Tucurú	Alta Verapaz	16-06-03-04153	16-06-03-02138
230	San Miguel Tucurú	Alta Verapaz	16-06-03-03719	16-06-03-02158
231	San Miguel Tucurú	Alta Verapaz	16-06-03-03719	16-06-03-02159
232	San Miguel Tucurú	Alta Verapaz	16-06-03-03719	16-06-03-02160
233	San Miguel Tucurú	Alta Verapaz	16-06-03-03801	16-06-03-02161
234	San Miguel Tucurú	Alta Verapaz	16-06-03-03801	16-06-03-02162
235	San Miguel Tucurú	Alta Verapaz	16-06-03-03801	16-06-03-02163
236	San Miguel Tucurú	Alta Verapaz	16-06-03-03801	16-06-03-02164
237	San Miguel Tucurú	Alta Verapaz	16-06-03-03801	16-06-03-02165
238	San Miguel Tucurú	Alta Verapaz	16-06-03-03903	16-06-03-02166
239	San Miguel Tucurú	Alta Verapaz	16-06-03-04155	16-06-03-02188
240	San Miguel Tucurú	Alta Verapaz	16-06-03-03910	16-06-03-02190
241	San Miguel Tucurú	Alta Verapaz	16-06-03-03807	16-06-03-02191

No	MUNICIPIO	DM	CCC_MATRIZ	CCC_NUEVOS
242	San Miguel Tucurú	Alta Verapaz	16-06-03-03792	16-06-03-02192
243	San Miguel Tucurú	Alta Verapaz	16-06-03-03806	16-06-03-02193
244	San Miguel Tucurú	Alta Verapaz	16-06-03-03806	16-06-03-02194
245	San Miguel Tucurú	Alta Verapaz	16-06-03-03709	16-06-03-02195
246	San Miguel Tucurú	Alta Verapaz	16-06-03-03709	16-06-03-02196
247	San Miguel Tucurú	Alta Verapaz	16-06-03-03923	16-06-03-02197
248	San Miguel Tucurú	Alta Verapaz	16-06-03-03923	16-06-03-02198
249	San Miguel Tucurú	Alta Verapaz	16-06-03-03923	16-06-03-02199
250	San Miguel Tucurú	Alta Verapaz	16-06-03-03923	16-06-03-02200
251	San Miguel Tucurú	Alta Verapaz	16-06-03-03956	16-06-03-02201
252	San Miguel Tucurú	Alta Verapaz	16-06-03-03956	16-06-03-02202
253	San Miguel Tucurú	Alta Verapaz	16-06-03-03956	16-06-03-02203
254	San Miguel Tucurú	Alta Verapaz	16-06-03-03881	16-06-03-02206
255	San Miguel Tucurú	Alta Verapaz	16-06-03-04112	16-06-03-02306
256	San Miguel Tucurú	Alta Verapaz	16-06-03-03804	16-06-03-02307
257	San Miguel Tucurú	Alta Verapaz	16-06-03-03703	16-06-03-02308
258	San Miguel Tucurú	Alta Verapaz	16-06-03-03703	16-06-03-02309
259	San Miguel Tucurú	Alta Verapaz	16-06-03-03703	16-06-03-02311
260	San Miguel Tucurú	Alta Verapaz	16-06-03-03805	16-06-03-02312
261	San Miguel Tucurú	Alta Verapaz	16-06-03-03924	16-06-03-02313
262	San Miguel Tucurú	Alta Verapaz	16-06-03-04070	16-06-03-02314
263	San Miguel Tucurú	Alta Verapaz	16-06-03-03920	16-06-03-02316
264	San Miguel Tucurú	Alta Verapaz	16-06-03-03842	16-06-03-02317
265	San Miguel Tucurú	Alta Verapaz	16-06-03-03919	16-06-03-02318
266	San Miguel Tucurú	Alta Verapaz	16-06-03-00281	16-06-03-02345
267	San Miguel Tucurú	Alta Verapaz	16-06-03-03853	16-06-03-02390
268	San Miguel Tucurú	Alta Verapaz	16-06-03-03853	16-06-03-02462
269	San Miguel Tucurú	Alta Verapaz	16-06-04-01452	16-06-03-02463
270	San Miguel Tucurú	Alta Verapaz	16-06-04-01452	16-06-03-02464
271	San Miguel Tucurú	Alta Verapaz	16-06-03-03755	16-06-03-02465
272	San Miguel Tucurú	Alta Verapaz	16-06-03-03761	16-06-03-02466
273	San Miguel Tucurú	Alta Verapaz	16-06-03-03794	16-06-03-02467
274	San Miguel Tucurú	Alta Verapaz	16-06-03-03794	16-06-03-02468
275	San Miguel Tucurú	Alta Verapaz	16-06-03-03794	16-06-03-02469
276	San Miguel Tucurú	Alta Verapaz	16-06-03-02451	16-06-03-02470
277	San Miguel Tucurú	Alta Verapaz	16-06-03-04058	16-06-03-02529
278	San Miguel Tucurú	Alta Verapaz	16-06-03-04058	16-06-03-02530
279	San Miguel Tucurú	Alta Verapaz	16-06-03-04011	16-06-03-02577

No	MUNICIPIO	DM	CCC_MATRIZ	CCC_NUEVOS
280	San Miguel Tucurú	Alta Verapaz	16-06-03-04011	16-06-03-02578
281	San Miguel Tucurú	Alta Verapaz	16-06-03-04011	16-06-03-02579
282	San Miguel Tucurú	Alta Verapaz	16-06-03-04016	16-06-03-02580
283	San Miguel Tucurú	Alta Verapaz	16-06-03-04016	16-06-03-02581
284	San Miguel Tucurú	Alta Verapaz	16-06-03-04009	16-06-03-02582
285	San Miguel Tucurú	Alta Verapaz	16-06-03-04009	16-06-03-02583
286	San Miguel Tucurú	Alta Verapaz	16-06-03-04018	16-06-03-02584
287	San Miguel Tucurú	Alta Verapaz	16-06-03-04059	16-06-03-02683
288	San Miguel Tucurú	Alta Verapaz	16-06-03-04058	16-06-03-02684
289	San Miguel Tucurú	Alta Verapaz	16-06-03-04058	16-06-03-02685
290	San Miguel Tucurú	Alta Verapaz	16-06-03-04058	16-06-03-02686
291	San Miguel Tucurú	Alta Verapaz	16-06-03-03857	16-06-03-02687
292	San Miguel Tucurú	Alta Verapaz	16-06-03-03858	16-06-03-02688
293	San Miguel Tucurú	Alta Verapaz	16-06-03-03868	16-06-03-02689
294	San Miguel Tucurú	Alta Verapaz	16-06-03-03868	16-06-03-02690
295	San Miguel Tucurú	Alta Verapaz	16-06-03-03876	16-06-03-02691
296	San Miguel Tucurú	Alta Verapaz	16-06-03-03857	16-06-03-02697
297	San Miguel Tucurú	Alta Verapaz	16-06-03-03875	16-06-03-02698
298	San Miguel Tucurú	Alta Verapaz	16-06-04-01156	16-06-04-00290
299	San Miguel Tucurú	Alta Verapaz	16-06-04-01157	16-06-04-00291
300	San Miguel Tucurú	Alta Verapaz	16-06-04-01211	16-06-04-00292
301	San Miguel Tucurú	Alta Verapaz	16-06-04-01211	16-06-04-00293
302	San Miguel Tucurú	Alta Verapaz	16-06-04-01211	16-06-04-00294
303	San Miguel Tucurú	Alta Verapaz	16-06-04-01211	16-06-04-00295
304	San Miguel Tucurú	Alta Verapaz	16-06-04-01211	16-06-04-00296
305	San Miguel Tucurú	Alta Verapaz	16-06-04-01211	16-06-04-00297
306	San Miguel Tucurú	Alta Verapaz	16-06-04-01360	16-06-04-00298
307	San Miguel Tucurú	Alta Verapaz	16-06-04-01357	16-06-04-00299


FIRMA:



JOSÉ ANIBAL GARCIA SITÁN

Servicios profesionales del control de calidad y
normatividad
Ingeniero Ambiental

Vo.Bo.:



Ing. Elvis Wilitans Jones Chajón Yuclos
Gerente Técnico del Proceso Catastral
RIC
REGISTRO DE INFORMACIÓN CATASTRAL DE GUATEMALA

REGISTRO DE INFORMACIÓN CATASTRAL DE GUATEMALA INFORME MENSUAL DE ACTIVIDADES

RENLÓN PRESUPUESTARIO 029 "OTRAS REMUNERACIONES DEL PERSONAL TEMPORAL"	
Nombre del Contratista: Marlon Omar González Pérez	No. De Contrato: RIC-R-029-0136-2026
Nombre del Servicio: Servicios Técnicos de Asesoría Financiera en Seguimiento y Formulación de Proyectos	Dirección Municipal, Gerencia, Coordinación o Unidad: Gerencia Técnica del Proceso Catastral.
Proyecto: Registro de Información Catastral de Guatemala	Informe correspondiente al mes de: mayo 2026.

- Apoye en la revisión de facturas e informes del mes de mayo emitidos por personal contratado por la Gerencia Técnica bajo el renglón 029 "Otras remuneraciones del Personal Temporal".
- Apoye en elaboración y consolidación de la planificación mensual correspondiente al mes de mayo 2026 de las comisiones que esta Gerencia realiza para atender los requerimientos que emiten las distintas fiscalías del Ministerio Público a los diferentes puntos del país.
- Apoye en modificación de la planificación mensual correspondiente al mes de mayo 2026 de las comisiones que esta Gerencia realiza para atender los requerimientos que emiten las distintas fiscalías del Ministerio Público a los diferentes puntos del país.
- Apoye en la elaboración del anexo cuatrimestral del avance de ejecución financiera según el presupuesto asignado a esta Gerencia para el presente ejercicio Fiscal.
- Apoye en la revisión del formulario viático liquidación No. 0696 de la comisión realizada al Departamento de El Progreso, donde se realizó medición y geoposicionamiento del casco de la finca 2 folio 105 libro 1510 de transformación agraria denominada finca la Montañita.
- Apoye en la revisión del formulario viático liquidación No. 0695 de la comisión realizada al Departamento de Santa Rosa, donde se realizó inspección ocular y medición de inmuebles en litigio según requerimiento MP332-2023-3116.
- Apoye en la revisión del formulario viático liquidación No. 0016 de la comisión realizada al Departamento de Suchitepéquez, donde se realizó inspección ocular y levantamiento topográfico

según requerimiento MP-142-2025-26

- Apoye en la revisión del formulario viático liquidación No. 0694 de la comisión realizada al Departamento de Baja Verapaz, donde se realizó la medición de predios y configuración del equipo RTK, del municipio de Granados.
- Apoye en la revisión del formulario viático liquidación No. 0015 de la comisión realizada al Departamento de Escuintla, donde se realizó inspección ocular y levantamiento topográfico de las fincas según requerimiento MP60-2024-3196.
- Apoye en la revisión del formulario viático liquidación No. 0686 de la comisión realizada al Departamento de Izabal, donde se realizó medición de predios en la comunidad Sahila del municipio de Livingston.
- Apoye en la revisión del formulario viático liquidación No. 0687 de la comisión realizada al Departamento de Izabal, donde se realizó medición de predios en la comunidad Sahila del municipio de Livingston.


FIRMA:



Marlon Omar González Pérez.

Servicios Técnicos de Asesoría Financiera en
Seguimiento y Formulación de Proyectos

Vo.Bo.:



Ing. Elvis Wiliams Jonas Chajón Turcio.
Gerente Técnico del Proceso Catastral
REGISTRO DE INFORMACIÓN CATASTRAL DE GUATEMALA

**REGISTRO DE INFORMACIÓN CATASTRAL
DE GUATEMALA
INFORME MENSUAL DE ACTIVIDADES**

Mayo de 2026

Servicios Técnicos de Asesoría Financiera en
Seguimiento y Formulación de Proyectos

Marlon Omar González Pérez

Contrato:
RIC-R-029-0136-2026



**REGISTRO DE INFORMACIÓN CATASTRAL DE GUATEMALA
INFORME MENSUAL DE ACTIVIDADES**


RENLÓN PRESUPUESTARIO 029 "OTRAS REMUNERACIONES DEL PERSONAL TEMPORAL"	
Nombre del Contratista: María Andréa Meza Rivera	No. De Contrato: RIC-R-029-0137-2026
Nombre del Servicio: Servicios Técnicos en Archivo de Estudios Catastrales	Dirección Municipal, Gerencia, Coordinación o Unidad: Gerencia Técnica del Proceso Catastral
Proyecto: Registro de Información Catastral de Guatemala – RIC-	Informe correspondiente al mes de: mayo 2026

- Elaboración de Oficio Ref. GT-RIC-EC-105-2026 dirigido a Dirección Ejecutiva Nacional, en atención al Requerimiento MP316-2024-543 de Fiscalía Municipal de Jalpatagua donde solicitan Audiencia de reconocimiento judicial
- Escaneo y Archivo de Oficio Ref. GT-RIC-EC-105-2026 dirigido a Dirección Ejecutiva Nacional, en atención al Requerimiento MP316-2024-543
- Elaboración de Oficio Ref. GT-RIC-EC-109-2026 dirigido a Dirección Ejecutiva Nacional, en atención al requerimiento MP332-2025-613 de la Fiscalía de Distrito de Santa Rosa donde solicitan investigación respecto a las fincas 18614 folio 126 libro 163 de Santa Rosa, finca 18632 folio 144 libro 163 de Santa Rosa.
- Escaneo y Archivo de Oficio Ref. GT-RIC-EC-109-2026 dirigido a Dirección Ejecutiva Nacional, en atención al requerimiento MP332-2025-613.
- Elaboración de Oficio Ref. GT-RIC-EC-110-2026 en atención al Oficio No. MP001-2022-29657, de la Unidad de Reacción Inmediata Fiscalía en donde solicitan ampliación del informe identificado con el sigesco 23110700212.
- Escaneo y Archivo del Oficio Ref. GT-RIC-EC-110-2026 en atención al Oficio No. MP001-2022-29657.
- Elaboración de Oficio Ref. GT-RIC-EC-111-2026 dirigido a Dirección Ejecutiva Nacional, en


atención al requerimiento MP092-2026-2 de la agencia Fiscal en el Municipio de Santa Clara la Laguna, Sololá en donde solicitan medición y levantamiento topográfico del inmueble ubicado en Pachicoc.

- Escaneo y Archivo de Oficio Ref. GT-RIC-092-2026-2 dirigido a Dirección Ejecutiva Nacional, en atención al requerimiento MP092-2026-2
- Elaboración de Oficio Ref. GT-RIC-EC-107-2026 dirigido a Dirección Ejecutiva Nacional, en atención al requerimiento COPRECON-DE-249-2026/NAMA/bsfp de Coprecon en donde solicitan copia de los estudios registrales y catastrales de la finca conocida como Parraché.
- Elaboración de Oficio Ref. GT-RIC-EC-106-2026 en atención al requerimiento MP001-2025-48330 de la Fiscalía Especializada Contra los Delitos de Usurpación.
- Escaneo y Archivo de Oficio Ref. GT-RIC-EC-106-2026 en atención al requerimiento MP001-2025-48330 de la Fiscalía Especializada Contra los Delitos de Usurpación.

FIRMA:


María Andree Meza Rivera
Servicios Técnicos en Archivo de Estudios
Catastrales

Vo.Bo.:


Ing. Elvis Willans Jonas Chajón Turcios
Gerente Técnico del Proceso Catastral
REGISTRO DE INFORMACIÓN CATASTRAL DE GUATEMALA

**REGISTRO DE INFORMACIÓN CATASTRAL
DE GUATEMALA
INFORME MENSUAL DE ACTIVIDADES**

Mayo de 2026

Servicios Técnicos en Archivo de Estudios Catastrales
María Andréa Meza Rivera

Contrato:
RIC-R-029-0137-2026



**REGISTRO
DE INFORMACIÓN
CATASTRAL**

Construyendo la seguridad jurídica de la tierra

**REGISTRO DE INFORMACIÓN CATASTRAL DE GUATEMALA
INFORME MENSUAL DE ACTIVIDADES**

RENGLÓN PRESUPUESTARIO 029 "OTRAS REMUNERACIONES DEL PERSONAL TEMPORAL"	
Nombre del Contratista: Rudy Jonathan Pimentel Ramirez	No. De Contrato: RIC-R-029-0138-2026
Nombre del Servicio: Servicios Técnicos en Actualización de Información del Establecimiento Catastral	Dirección Municipal, Gerencia, Coordinación o Unidad: Gerencia Técnica del Proceso Catastral
Proyecto: Registro de Información Catastral de Guatemala	Informe correspondiente al mes de: mayo de 2026.

- Se apoyó en la actividad de revisión y calificación de Operaciones Gráficas – Solicitudes Internas, en las siguientes operaciones:
- **111 Solicitudes de desmembración**, se adjunta detalle en anexos.
- **27 Solicitudes de modificación mojones y Linderos**, se adjunta detalle en anexos.

DESMEMBRACIONES			
No.	CCC	Municipio	Departamento
1	03-09-02-05697	Santa Lucia Milpas Altas	Sacatepéquez
2	17-13-10-00930	Las Cruces	Petén
3	17-13-10-00951	Las Cruces	Petén
4	17-13-10-00944	Las Cruces	Petén
5	17-13-10-00919	Las Cruces	Petén
6	17-13-10-00931	Las Cruces	Petén
7	17-13-10-00926	Las Cruces	Petén
8	17-13-10-00925	Las Cruces	Petén
9	17-13-10-00923	Las Cruces	Petén
10	17-13-10-00949	Las Cruces	Petén
11	17-13-10-00948	Las Cruces	Petén
12	17-13-10-00947	Las Cruces	Petén
13	17-13-10-00946	Las Cruces	Petén
14	17-13-10-00942	Las Cruces	Petén
15	17-13-10-00909	Las Cruces	Petén
16	17-13-10-00952	Las Cruces	Petén
17	17-13-10-00943	Las Cruces	Petén

18	17-13-10-00916	Las Cruces	Petén
19	17-13-10-00914	Las Cruces	Petén
20	17-13-10-00912	Las Cruces	Petén
21	17-13-10-00945	Las Cruces	Petén
22	17-13-10-00918	Las Cruces	Petén
23	17-13-10-00929	Las Cruces	Petén
24	17-13-10-00938	Las Cruces	Petén
25	17-13-10-00915	Las Cruces	Petén
26	17-13-10-00950	Las Cruces	Petén
27	17-13-10-00939	Las Cruces	Petén
28	17-13-10-00954	Las Cruces	Petén
29	17-13-10-00953	Las Cruces	Petén
30	17-13-10-00932	Las Cruces	Petén
31	17-13-10-00940	Las Cruces	Petén
32	17-13-10-00937	Las Cruces	Petén
33	17-13-10-00936	Las Cruces	Petén
34	17-13-10-00934	Las Cruces	Petén
35	17-13-10-00933	Las Cruces	Petén
36	17-13-10-00928	Las Cruces	Petén
37	17-13-10-00911	Las Cruces	Petén
38	17-13-10-00941	Las Cruces	Petén
39	17-13-10-00913	Las Cruces	Petén
40	17-13-10-00921	Las Cruces	Petén
41	17-13-10-00924	Las Cruces	Petén
42	17-13-10-00872	Las Cruces	Petén
43	17-13-10-00870	Las Cruces	Petén
44	17-13-10-00867	Las Cruces	Petén
45	17-13-10-00876	Las Cruces	Petén
46	17-13-10-00865	Las Cruces	Petén
47	17-13-10-00860	Las Cruces	Petén
48	17-13-10-00859	Las Cruces	Petén
49	17-13-10-00891	Las Cruces	Petén
50	17-13-10-00888	Las Cruces	Petén
51	17-13-10-00882	Las Cruces	Petén
52	17-13-10-00880	Las Cruces	Petén
53	17-13-10-00884	Las Cruces	Petén
54	17-13-10-00874	Las Cruces	Petén
55	17-13-10-00862	Las Cruces	Petén

56	17-13-10-00875	Las Cruces	Petén
57	17-13-10-00897	Las Cruces	Petén
58	17-13-10-00894	Las Cruces	Petén
59	17-13-10-00890	Las Cruces	Petén
60	17-13-10-00878	Las Cruces	Petén
61	17-13-10-00858	Las Cruces	Petén
62	17-13-10-00887	Las Cruces	Petén
63	17-13-10-00871	Las Cruces	Petén
64	17-13-10-00883	Las Cruces	Petén
65	17-13-10-00873	Las Cruces	Petén
66	17-13-10-00898	Las Cruces	Petén
67	17-13-10-00896	Las Cruces	Petén
68	17-13-10-00895	Las Cruces	Petén
69	17-13-10-00877	Las Cruces	Petén
70	17-13-10-00885	Las Cruces	Petén
71	17-13-10-00869	Las Cruces	Petén
72	17-13-10-00868	Las Cruces	Petén
73	17-13-10-00866	Las Cruces	Petén
74	17-13-10-00863	Las Cruces	Petén
75	17-13-10-00852	Las Cruces	Petén
76	17-13-10-00861	Las Cruces	Petén
77	17-13-10-00856	Las Cruces	Petén
78	17-13-10-00853	Las Cruces	Petén
79	17-13-10-00854	Las Cruces	Petén
80	17-13-10-00881	Las Cruces	Petén
81	17-13-10-00864	Las Cruces	Petén
82	17-13-10-00857	Las Cruces	Petén
83	17-13-10-00855	Las Cruces	Petén
84	17-13-10-00893	Las Cruces	Petén
85	17-13-10-00892	Las Cruces	Petén
86	17-13-10-00889	Las Cruces	Petén
87	17-13-10-00886	Las Cruces	Petén
88	17-13-10-00879	Las Cruces	Petén
89	17-13-10-00969	Las Cruces	Petén
90	17-13-10-00966	Las Cruces	Petén
91	17-13-10-00955	Las Cruces	Petén
92	17-13-10-00967	Las Cruces	Petén
93	17-13-10-00971	Las Cruces	Petén


94	17-13-10-00958	Las Cruces	Petén
95	17-13-10-00960	Las Cruces	Petén
96	17-13-10-00961	Las Cruces	Petén
97	17-13-10-00956	Las Cruces	Petén
98	17-13-10-00968	Las Cruces	Petén
99	17-13-10-00959	Las Cruces	Petén
100	17-13-10-00973	Las Cruces	Petén
101	17-13-10-00965	Las Cruces	Petén
102	17-13-10-00972	Las Cruces	Petén
103	17-13-10-00962	Las Cruces	Petén
104	17-13-10-00963	Las Cruces	Petén
105	17-13-10-00964	Las Cruces	Petén
106	17-13-10-00957	Las Cruces	Petén
107	17-13-10-00970	Las Cruces	Petén
108	17-13-10-00975	Las Cruces	Petén
109	16-15-10-00299	Fray Bartolomé de las Casas	Alta Verapaz
110	18-04-07-16171	Morales	Izabal
111	20-04-02-04600	Jocotán	Chiquimula
MOJONES Y LINDEROS			
No.	CCC	Municipio	Departamento
1	03-09-02-00733	Santa Lucia Milpas Altas	Sacatepéquez
2	03-09-02-05571	Santa Lucia Milpas Altas	Sacatepéquez
3	03-09-02-00781	Santa Lucia Milpas Altas	Sacatepéquez
4	03-09-02-00790	Santa Lucia Milpas Altas	Sacatepéquez
5	03-09-02-00729	Santa Lucia Milpas Altas	Sacatepéquez
6	03-09-02-00761	Santa Lucia Milpas Altas	Sacatepéquez
7	03-09-02-00732	Santa Lucia Milpas Altas	Sacatepéquez
8	03-09-01-00053	Santa Lucia Milpas Altas	Sacatepéquez
9	03-09-01-00055	Santa Lucia Milpas Altas	Sacatepéquez
10	03-09-01-00303	Santa Lucia Milpas Altas	Sacatepéquez
11	03-09-02-05413	Santa Lucia Milpas Altas	Sacatepéquez
12	03-11-05-07339	Santa María de Jesús	Sacatepéquez
13	15-05-02-08133	Granados	Baja Verapaz
14	15-05-02-08116	Granados	Baja Verapaz
15	15-05-02-08094	Granados	Baja Verapaz
16	15-05-02-08334	Granados	Baja Verapaz
17	15-05-02-00717	Granados	Baja Verapaz
18	16-06-03-04676	San Miguel Tucurú	Alta Verapaz

19	16-06-03-04801	San Miguel Tucurú	Alta Verapaz
20	17-05-19-01422	La Libertad	Petén
21	17-05-19-00104	La Libertad	Petén
22	17-10-17-00456	Sayaxché	Petén
23	17-10-41-00286	Sayaxché	Petén
24	17-12-14-00026	Poptún	Petén
25	17-13-11-00568	Las Cruces	Petén
26	18-02-04-00220	Livingston	Izabal
27	20-11-01-01934	Ipala	Chiquimula

FIRMA: _____

Rudy Jonathan Pimentel Ramirez
Servicios Técnicos en Actualización de Información del
Establecimiento Catastral

Vo.Bo.: _____



Ing. Elvis Willans Jonas Chajon Turcios
Gerente Técnico del Proceso Catastral
REGISTRO DE INFORMACIÓN CATASTRAL DE GUATEMALA

REGISTRO DE INFORMACIÓN CATASTRAL DE GUATEMALA INFORME MENSUAL DE ACTIVIDADES

RENGLÓN PRESUPUESTARIO 029 "OTRAS REMUNERACIONES DEL PERSONAL TEMPORAL"	
Nombre del Contratista: WALTER IRENE ROBLEDO HERNÁNDEZ	No. De Contrato: RIC-R-029-0139-2026
Nombre del Servicio: Servicios Profesionales de Asesoría de Asuntos Municipales.	Dirección Municipal, Gerencia, Coordinación o Unidad: Gerencia Técnica del Proceso Catastral.
Proyecto: Registro de Información Catastral de Guatemala.	Informe correspondiente al mes de: Mayo de 2026

- Se asesoró en la estructuración de una opinión técnica, para establecer la viabilidad técnica de suscribir convenio marco de coordinación interinstitucional entre el Registro de Información Catastral de Guatemala y la municipalidad de Fray Bartolomé de Las Casas, departamento de Alta Verapaz, con el objetivo de establecer las condiciones que rijan las relaciones de coordinación interinstitucional entre ambas instituciones, para la realización de las actividades de establecimiento, actualización y mantenimiento registro-catastro, en cumplimiento a lo establecido en la Ley del RIC, hacer uso multifinanciero de la información catastral, mejorar la gestión municipal y mantener actualizada la información catastral en ambas instituciones.
- Se asesoró en la estructuración de una opinión técnica, para establecer la viabilidad técnica de suscribir convenio marco de coordinación interinstitucional entre el Registro de Información Catastral de Guatemala y la municipalidad de Santa Cruz Verapaz, departamento de Alta Verapaz, con el objetivo de establecer las condiciones que rijan las relaciones de coordinación interinstitucional entre ambas instituciones, para la realización de las actividades de establecimiento, actualización y mantenimiento registro-catastro, en cumplimiento a lo establecido en la Ley del RIC, hacer uso multifinanciero de la información catastral, mejorar la gestión municipal y mantener actualizada la información catastral en ambas instituciones.
- Se asesoró en la estructuración de una opinión técnica, para establecer la viabilidad técnica de suscribir convenio marco de coordinación interinstitucional entre el Registro de Información Catastral de Guatemala y la municipalidad de Tamahú, departamento de Alta Verapaz, con el objetivo de establecer las condiciones que rijan las relaciones de coordinación interinstitucional entre ambas instituciones, para la realización de las actividades de establecimiento, actualización y mantenimiento registro-catastro, en cumplimiento a lo establecido en la Ley del RIC, hacer uso multifinanciero de la información catastral, mejorar la gestión municipal y mantener actualizada la información catastral en ambas instituciones.

- Se asesoró en la estructuración de una opinión técnica, para establecer la viabilidad técnica de suscribir convenio marco de coordinación interinstitucional entre el Registro de Información Catastral de Guatemala y la municipalidad de Tukurú, departamento de Alta Verapaz, con el objetivo de establecer las condiciones que rijan las relaciones de coordinación interinstitucional entre ambas instituciones, para la realización de las actividades de establecimiento, actualización y mantenimiento registro-catastro, en cumplimiento a lo establecido en la Ley del RIC, hacer uso multifinalitario de la información catastral, mejorar la gestión municipal y mantener actualizada la información catastral en ambas instituciones.
- Asesoría en la generación de un formato de nota para envío de copia impresa del expediente que fue conformado en el proceso de establecimiento del perímetro de la jurisdicción municipal del municipio de la Democracia del departamento de Escuintla y un CD que contenía información vectorial del perímetro del municipio en mención.
- Se elaboró el Estudio registral del requerimiento MP001-2020-40956 del SIGESCO 226110200009, solicitado por la Fiscalía Municipal de Santa Catarina Pinula. Unidad de Seguimiento y Conclusión de Casos Graves. Guatemala, 27 de enero de 2026.

FIRMA: _____

Walter Irene Robledo Hernández
Servicios Profesionales de Asesoría de Asuntos Municipales
Ingeniero Agrónomo.

Vo. Bo.: _____


Ing. Elvis Willans Jones Chajón Turcios
Gerente Técnico del Proceso Catastral
 **REGISTRO DE INFORMACIÓN CATASTRAL DE GUATEMALA**

**REGISTRO DE INFORMACIÓN CATASTRAL
DE GUATEMALA
INFORME MENSUAL DE ACTIVIDADES**

Mayo de 2026

Servicios Profesionales de Asesoría de Asuntos Municipales

Nombre

Walter Irene Robledo Hernández
Ingeniero Agrónomo

Contrato:

RIC-R-029-0139-2026



**REGISTRO
DE INFORMACIÓN
CATASTRAL**

Construyendo la seguridad jurídica de la tierra

**REGISTRO DE INFORMACIÓN CATASTRAL DE GUATEMALA
INFORME MENSUAL DE ACTIVIDADES**

RENLÓN PRESUPUESTARIO 029 "OTRAS REMUNERACIONES DEL PERSONAL TEMPORAL"	
Nombre del Contratista: Byron Rolando Rodas Aroche	No. De Contrato: RIC-R-029-0140-2026
Nombre del Servicio: Servicios Profesionales de Asesoría en Ordenamiento Territorial	Dirección Municipal, Gerencia, Coordinación o Unidad: Gerencia Técnica del Proceso Catastral
Proyecto: Registro de Información Catastral de Guatemala –RIC–	Informe correspondiente al mes de: Mayo 2026


- Asesoría en la actualización del listado de los 340 municipios de Guatemala que serán evaluados bajo el indicador 06.09, referente al uso del catastro como instrumento para el ordenamiento territorial, dentro del Ranking de la gestión municipal, asignando al departamento de Izabal el nuevo personal del Registro de Información Catastral de Guatemala que va a tener los roles de revisor, aprobador y de cálculo, esto en coordinación con la Secretaria General de Planificación y Programación de la Presidencia y la Dirección Municipal de Izabal.
- Asesoría a la Dirección Municipal de Izabal del Registro de Información Catastral sobre la realización de la presentación del uso del catastro como instrumento para el ordenamiento territorial, indicador 06.09 en el marco del proceso del Ranking de la Gestión Municipal (RGM), estableciendo base legal, fuentes de información, descripción de la fórmula para el cálculo matemático del indicador, descripción de las preguntas directas a los gobiernos locales y definición de medios de verificación.
- Asesoría sobre el avance en el cumplimiento de Política de Fortalecimiento de las Municipalidades, Política Nacional de Ordenamiento Territorial de Guatemala (PNOT) y POLÍTICA NACIONAL DE DESARROLLO RURAL INTEGRAL (PNDR), tomando en cuenta: Asesoría y apoyo a las municipalidades para el uso multifinalitario de la información catastral en la planificación de ordenamiento territorial, Realizar estudios catastrales para la definición de los problemas y propuestas de soluciones relativos a la propiedad y tenencia de la tierra, Fortalecimiento a respuestas por inconsistencia y conflictos territoriales de límites municipales, áreas protegidas, fincas rústicas y urbanas. (Inconsistencias en la definición de límites municipales). Inconsistencias en la definición de límites, para el 2040, 50% de municipios con conflictos intermunicipales identificados por el IGN al 2021, han definido sus límites con iniciativa de ley (De 0% en el 2021 a 50% en el 2040) y Política para el uso multifinalitario de la información catastral y entrega de productos intermedios del proceso de establecimiento catastral, esto en coordinación con la Unida de Políticas y Estrategias de la Gerencia de Planificación y Cooperación Externa.
- Asesoría en la gestión para la creación de un usuario y para dar de baja a otro usuario del ingreso al Sistema de Actualización e Integración Municipal, de la municipalidad de San Bartolomé Milpas Altas del departamento de Sacatepéquez, tomando en cuenta las boletas institucionales y documentación requerida por la Gerencia de Tecnología de la Información y gestionada por la Dirección Municipal de Sacatepéquez-Escuintla.
- Asesoría en la generación de un formato de nota para la renovación de convenios de coordinación interinstitucional entre el RIC y las Municipalidades de Izabal, tomando en cuenta los artículos 46 y 50 del Decreto 41-2005 Ley del Registro de Información Catastral de Guatemala, los cuales establecen la relación interinstitucional entre el RIC y las Municipalidades y los documentos legibles requeridos, como el Documento personal de Identificación Personal (DPI) del Alcalde, Copia del Acuerdo del Tribunal Supremo Electoral, Copia de Certificación de Acta de Toma de Posesión del señor Alcalde, Certificación del Acta donde el Concejo autoriza al señor Alcalde firmar dicho Convenio y el logo municipal, esto en coordinación con la Sección de Coordinación Interinstitucional de la Gerencia de Planificación y Cooperación Externa.

- Asesoría en la actualización de una presentación sobre el uso del catastro como instrumento para el ordenamiento territorial, indicador 06.09 en el marco del proceso del Ranking de la Gestión Municipal (RGM), estableciendo base legal, fuentes de información, descripción de la fórmula para el cálculo matemático del indicador, descripción de las preguntas directas a los gobiernos locales y definición de medios de verificación.
- Asesoría para la generación de la agenda de la firma del convenio de coordinación interinstitucional entre el Registro de Información Catastral de Guatemala y la Municipalidad de Ciudad Vieja del departamento de Sacatepéquez, tomando en cuenta la implementación de capacitaciones sobre sistemas de información geográfica y la implementación del uso multifuncional de la información catastral para impulsar el ordenamiento territorial, esto en coordinación con la Sección de Coordinación Interinstitucional de la Gerencia de Planificación y Cooperación Externa.

FIRMA: _____

Byron Rolando Rodas Aroche
Servicios Profesionales de Asesoría en Ordenamiento Territorial
Ingeniero Agrónomo en Sistemas de Producción Agrícola

Vo.Bo.: _____



Ing. Elvis Williams Jonas Chajón Turcios
Gerente Técnico del Proceso Catastral
REGISTRO DE INFORMACIÓN CATASTRAL DE GUATEMALA

**REGISTRO DE INFORMACIÓN CATASTRAL
DE GUATEMALA**

INFORME MENSUAL DE ACTIVIDADES

MAYO de 2026

Servicios Profesionales de Asesoría en Ordenamiento
Territorial

BYRON ROLANDO RODAS AROCHE
Ingeniero Agrónomo en Sistemas de
Producción Agrícola

Contrato:
RIC-R-029-0140-2026



**REGISTRO
DE INFORMACIÓN
CATASTRAL**

Construyendo la seguridad jurídica de la tierra


**REGISTRO DE INFORMACIÓN CATASTRAL DE GUATEMALA
INFORME MENSUAL DE ACTIVIDADES**

RENLÓN PRESUPUESTARIO 029 "OTRAS REMUNERACIONES DEL PERSONAL TEMPORAL"	
Nombre del Contratista: AUGUSTO ISRAEL SOLARES ROSALES	No. De Contrato: RIC-R-029-0141-2026
Nombre del Servicio: Servicios Profesionales de Asesoría de Asuntos Municipales.	Dirección Municipal, Gerencia, Coordinación o Unidad: Gerencia Técnica del Proceso Catastral.
Proyecto: Registro de Información Catastral de Guatemala	Informe correspondiente al mes de: Mayo 2026.



- Se realizó visita a las instalaciones del Segundo Registro de la Propiedad ubicado en el municipio de Quetzaltenango del departamento de Quetzaltenango con la finalidad de solicitar apoyo sobre información requerida de finca ubicada en el municipio de Santo Domingo del departamento de Suchitepéquez, con el objetivo de poder generar base de datos que contribuyan a dar la información a la solicitud hecha por la Agencia Fiscal del Ministerio Público del municipio de Santo Domingo del departamento de Suchitepéquez, bajo requerimiento MP-142-2025-26.
- Se planificó la visita a las instalaciones de SEGEPLAN, con el propósito de poder apoyar a las municipalidades en Lineamientos de la medición del Ranking de la Gestión Municipal 2026 en el Departamento de Suchitepéquez.
- Se realizó visita al municipio de Santo Domingo del departamento de Suchitepéquez. Con la finalidad de establecer vista ocular y Levantamiento Topográfico de la finca 3578 folio 228 y libro 23 del departamento de Suchitepéquez, solicitud hecha por la Agencia Fiscal del Ministerio Público del municipio de Santo Domingo del departamento de Suchitepéquez, bajo requerimiento MP-142-2025-26.
- Se realizó la visita a las instalaciones de SEGEPLAN, con el propósito de apoyar en temas del Ranking municipal en la gestión 2026, específicamente en el uso del catastro, BIG u otro, en el

proceso de ordenamiento territorial reflejado en el plan de uso de suelo.

FIRMA: _____


Augusto Israel Solares Rosales.
Servicios Profesionales de Asesoría de Asuntos
Municipales.
Ingeniero Agrónomo.

Vo.Bo.: _____


 Ing. Elvis Willans Jonas Chajón Arcos
Gerente Técnico del Proceso Catastral
REGISTRO DE INFORMACIÓN CATASTRAL DE GUATEMALA



**REGISTRO DE INFORMACIÓN CATASTRAL
DE GUATEMALA
INFORME MENSUAL DE ACTIVIDADES**

Mayo de 2026

Servicios Profesionales
de Asesoría de Asuntos Municipales.

Nombre
Augusto Israel Solares Rosales
Ingeniero Agrónomo.

Contrato:
RIC-R-029-0141-2026



**REGISTRO
DE INFORMACIÓN
CATASTRAL**

Construyendo la seguridad jurídica de la tierra

REGISTRO DE INFORMACIÓN CATASTRAL DE GUATEMALA INFORME MENSUAL DE ACTIVIDADES

RENLÓN PRESUPUESTARIO 029 "OTRAS REMUNERACIONES DEL PERSONAL TEMPORAL"	
Nombre del Contratista: Carlos Antonio Abac Tepaz	No. De Contrato: RIC-R-029-0142-2026
Nombre del Servicio: Servicios Técnicos en Actualización de Información del Establecimiento Catastral	Dirección Municipal, Gerencia, Coordinación o Unidad: Gerencia Técnica del Proceso Catastral
Proyecto: Registro de Información Catastral de Guatemala	Informe correspondiente al mes de: mayo 2026

1. Se dibujaron, ubicaron e integraron a la base de datos **40** fincas del municipio de San Luis del departamento de Petén.

No.	Finca	Folio	Libro	Serie	Municipio	Departamento
1	4606	106	350E	El Petén	San Luis	Petén
2	4625	125	350E	El Petén	San Luis	Petén
3	4660	160	350E	El Petén	San Luis	Petén
4	4682	182	350E	El Petén	San Luis	Petén
5	4724	224	350E	El Petén	San Luis	Petén
6	4750	250	350E	El Petén	San Luis	Petén
7	4798	298	350E	El Petén	San Luis	Petén
8	4799	299	350E	El Petén	San Luis	Petén
9	4800	300	350E	El Petén	San Luis	Petén
10	4801	301	350E	El Petén	San Luis	Petén
11	4813	313	350E	El Petén	San Luis	Petén
12	4814	314	350E	El Petén	San Luis	Petén
13	4815	315	350E	El Petén	San Luis	Petén
14	4818	318	350E	El Petén	San Luis	Petén
15	4819	319	350E	El Petén	San Luis	Petén
16	4822	322	350E	El Petén	San Luis	Petén
17	4828	328	350E	El Petén	San Luis	Petén
18	4853	353	350E	El Petén	San Luis	Petén
19	4873	373	350E	El Petén	San Luis	Petén
20	4874	374	350E	El Petén	San Luis	Petén

No.	Finca	Folio	Libro	Serie	Municipio	Departamento
21	4875	375	350E	El Petén	San Luis	Petén
22	4898	398	350E	El Petén	San Luis	Petén
23	4902	402	350E	El Petén	San Luis	Petén
24	4903	403	350E	El Petén	San Luis	Petén
25	4904	404	350E	El Petén	San Luis	Petén
26	5028	28	351E	El Petén	San Luis	Petén
27	5058	58	351E	El Petén	San Luis	Petén
28	5059	59	351E	El Petén	San Luis	Petén
29	5109	109	351E	El Petén	San Luis	Petén
30	5110	110	351E	El Petén	San Luis	Petén
31	5143	143	351E	El Petén	San Luis	Petén
32	5149	149	351E	El Petén	San Luis	Petén
33	5150	150	351E	El Petén	San Luis	Petén
34	5289	289	351E	El Petén	San Luis	Petén
35	5319	319	351E	El Petén	San Luis	Petén
36	5329	329	351E	El Petén	San Luis	Petén
37	5330	330	351E	El Petén	San Luis	Petén
38	5331	331	351E	El Petén	San Luis	Petén
39	5333	333	351E	El Petén	San Luis	Petén
40	5344	344	351E	El Petén	San Luis	Petén

FIRMA:



Carlos Antonio Abac Tepaz
Servicios Técnicos en Actualización de Información del
Establecimiento Catastral

Vo.Bo.:



Ing. Alejandro Leonel Gramajo Trampe
Jefe de Sección de Mosaico de Fincas
REGISTRO DE INFORMACIÓN CATASTRAL DE GUATEMALA

REGISTRO DE INFORMACIÓN CATASTRAL DE GUATEMALA INFORME MENSUAL DE ACTIVIDADES

RENLÓN PRESUPUESTARIO 029 "OTRAS REMUNERACIONES DEL PERSONAL TEMPORAL"	
Nombre del Contratista: Juan Ajtzalam Chox	No. De Contrato: RIC-R-029-0143-2026
Nombre del Servicio: Servicios Técnicos en Actualización de Información del Establecimiento Catastral	Dirección Municipal, Gerencia, Coordinación o Unidad: Gerencia Técnica del Proceso Catastral
Proyecto: Registro de Información Catastral de Guatemala	Informe correspondiente al mes de: mayo 2026

1. Se dibujaron, ubicaron e integraron a la base de datos **40** fincas del municipio de San Luis del departamento de Petén.

No.	Finca	Folio	Libro	Serie	Municipio	Departamento
1	5351	351	351E	El Petén	San Luis	Petén
2	5399	399	351E	El Petén	San Luis	Petén
3	5410	410	351E	El Petén	San Luis	Petén
4	5430	430	351E	El Petén	San Luis	Petén
5	5484	484	351E	El Petén	San Luis	Petén
6	5489	489	351E	El Petén	San Luis	Petén
7	5490	490	351E	El Petén	San Luis	Petén
8	5491	491	351E	El Petén	San Luis	Petén
9	5611	111	352E	El Petén	San Luis	Petén
10	5627	127	352E	El Petén	San Luis	Petén
11	5629	129	352E	El Petén	San Luis	Petén
12	5631	131	352E	El Petén	San Luis	Petén
13	5632	132	352E	El Petén	San Luis	Petén
14	5634	134	352E	El Petén	San Luis	Petén
15	5638	138	352E	El Petén	San Luis	Petén
16	5639	139	352E	El Petén	San Luis	Petén
17	5700	200	352E	El Petén	San Luis	Petén
18	5800	300	352E	El Petén	San Luis	Petén
19	5829	329	352E	El Petén	San Luis	Petén
20	5834	334	352E	El Petén	San Luis	Petén
21	5836	336	352E	El Petén	San Luis	Petén

No.	Finca	Folio	Libro	Serie	Municipio	Departamento
22	5853	353	352E	El Petén	San Luis	Petén
23	5855	355	352E	El Petén	San Luis	Petén
24	5860	360	352E	El Petén	San Luis	Petén
25	5965	465	352E	El Petén	San Luis	Petén
26	5968	468	352E	El Petén	San Luis	Petén
27	5993	493	352E	El Petén	San Luis	Petén
28	5994	494	352E	El Petén	San Luis	Petén
29	5995	495	352E	El Petén	San Luis	Petén
30	5996	496	352E	El Petén	San Luis	Petén
31	6028	28	353E	El Petén	San Luis	Petén
32	6030	30	353E	El Petén	San Luis	Petén
33	6043	43	353E	El Petén	San Luis	Petén
34	6053	53	353E	El Petén	San Luis	Petén
35	6059	59	353E	El Petén	San Luis	Petén
36	6093	93	353E	El Petén	San Luis	Petén
37	6116	116	353E	El Petén	San Luis	Petén
38	6438	438	353E	El Petén	San Luis	Petén
39	9950	450	360E	El Petén	San Luis	Petén
40	9991	491	360E	El Petén	San Luis	Petén


FIRMA:



Juan Ajtzalam Chox
Servicios Técnicos en Actualización de Información del
Establecimiento Catastral

Vo.Bo.:



 Ing. Alejandro Leonel Gramajo Trampe
Jefe de Sección de Mosaico de Fincas
REGISTRO DE INFORMACIÓN CATASTRAL DE GUATEMALA

**REGISTRO DE INFORMACIÓN CATASTRAL DE GUATEMALA
INFORME MENSUAL DE ACTIVIDADES**


RENGLÓN PRESUPUESTARIO 029 "OTRAS REMUNERACIONES DEL PERSONAL TEMPORAL"	
NOMBRE DEL CONTRATISTA: Fredy Anibal Aguilar Chay	No. De Contrato: RIC-R-029-0144-2026.
NOMBRE DEL SERVICIO: Servicios Profesionales de Recopilación de Información para Estudios Catastrales.	Dirección municipal, Gerencia, Coordinación o Unidad: Gerencia Técnica del Proceso Catastral
Proyecto: Registro de Información Catastral de Guatemala	Informe correspondiente al mes de: Mayo de 2026.

- Se participó en la inspección ocular y levantamiento topográfico utilizando el sistema de posicionamiento GPS geodésico por medio del método NTRIP, de las pretensiones en litigio de los linderos de la finca 9 folio 9 libro 2826 de Guatemala, y derecho de posesión del señor Juan Abel Yax Hernández, ubicadas en 2 calle A 12-18 colonia lo de fuentes zona 11 del municipio de Mixco del departamento de Guatemala, en apoyo a lo solicitado en el requerimiento número MP001-2025-18971 con fecha 02 de marzo de 2026, de la Licda. Enma Aracely Cordero Osorio, Auxiliar Fiscal I, Fiscalía Especializada Contra los Delitos de Usurpación.
- Se participó en la inspección ocular y levantamiento topográfico utilizando el sistema de posicionamiento GPS geodésico por medio del método RTK, de las pretensiones en litigio de los linderos de la finca 2268 folio 137 libro 33 de Escuintla y derecho de posesión del señor Jorge Mario Álvarez, ubicadas en el municipio de Santa Lucía Cotzumalguapa del departamento de Escuintla, en apoyo a lo solicitado en el requerimiento número MP60-2024-3196 con fecha 09 de marzo de 2026, del Lic. Luis Carlos García Melgar, Auxiliar Fiscal I, Fiscalía Especializada Contra los Delitos de Usurpación.

- Se participó en la inspección ocular y levantamiento topográfico utilizando estación total y el sistema de posicionamiento GPS geodésico por medio del método estático, de las pretensiones en litigio de los linderos de la finca 3578 folio 228 libro 23, finca 3401 folio 401 libro 47E ambas de Suchitepéquez, y varios derechos de posesión, ubicadas en Cantón Xiquiná I, del municipio de Santo Domingo del departamento de Suchitepéquez, en apoyo a lo solicitado en el requerimiento número MP142-2025-26 con fecha 22 de abril de 2025, del Lic. Alan Danilo Arreaga Pérez, Auxiliar Fiscal I, Agencia Fiscal en el municipio de Santo Domingo, Suchitepéquez.
- Se realizó cálculo de área y dibujo de 3 planos, los planos incluye la ubicación de las tres fincas y sus respectivas desmembraciones, ubicadas en Loma Atalin de la Aldea Chiquival del municipio de San Carlos Sija del departamento de Quetzaltenango, para complemento del informe de respuesta al oficio No. MP116-2022-361 con fecha 10 de febrero de 2026, del Lic. Andrés Esteban Galindo Contreras, Auxiliar Fiscal I, Fiscalía Especializada Contra los Delitos de Usurpación.
- Se realizó cálculo de área y dibujo de 2 planos, los planos incluye la ubicación de las dos fincas, ubicadas en 2 calle A 12-18 Colonia lo de Fuentes Zona 11 del municipio de Mixco del departamento de Guatemala, para complemento del informe de respuesta al oficio No. MP001-2025-18971 con fecha 02 de marzo de 2026, de la Licda. Enma Aracely Cordero Osorio, Auxiliar Fiscal I, Fiscalía Especializada Contra los Delitos de Usurpación.

- Se realizó cálculo de área y dibujo de 2 planos, los planos incluye la ubicación de las dos fincas, ubicadas en el municipio de Santa Lucia Cotzumalguapa del departamento de Escuintla, para complemento del informe de respuesta al oficio No. MP60-2024-3196 con fecha 09 de marzo de 2026, del Lic. Luis Carlos García Melgar, Auxiliar Fiscal I, Fiscalía Especializada Contra los Delitos de Usurpación.


FIRMA:




Fredy Anibal Aguilar Chay
Ingeniero Agrónomo

Servicios Profesionales de Recopilación de
Información Para Estudios Catastrales.

Vo.Bo.:



 Ing. Elvis Willans Jonas Chajón Turcios
Gerente Técnico del Proceso Catastral
REGISTRO DE INFORMACIÓN CATASTRAL DE GUATEMALA

**REGISTRO DE INFORMACIÓN CATASTRAL
DE GUATEMALA
INFORME MENSUAL DE ACTIVIDADES**

Mayo de 2026

Servicios Profesionales de Recopilación de Información
Para Estudios Catastrales.

Nombre: Fredy Anibal Aguilar Chay
Ingeniero Agrónomo

Contrato:
RIC-R-029-0144-2026






**REGISTRO
DE INFORMACIÓN
CATASTRAL**

Construyendo la seguridad jurídica de la tierra

**REGISTRO DE INFORMACIÓN CATASTRAL DE GUATEMALA
INFORME MENSUAL DE ACTIVIDADES**

RENLÓN PRESUPUESTARIO 029 "OTRAS REMUNERACIONES DEL PERSONAL TEMPORAL"	
Nombre del Contratista: Ricardo Barrera Flores	No. De Contrato: RIC-R-029-0145-2026
Nombre del Servicio: Servicios Profesionales de Verificación de Calidad de los Estudios Catastrales	Dirección Municipal, Gerencia, Coordinación o Unidad: Gerencia Técnica del Proceso Catastral
Proyecto: Registro de Información Catastral de Guatemala -RIC-	Informe correspondiente al mes de: Mayo 2026

- Se investigó, recopiló y sistematizó información necesaria que sirvió para darle atención al SIGESCO 25110500012, MP026-2025-39.
- Se investigó, recopiló y sistematizó información necesaria que sirvió para darle atención al SIGESCO 26110300070, MP025-2024-1023.
- Se investigó, recopiló y sistematizó información necesaria que sirvió para darle atención al SIGESCO 2511200150, M001-2025-33352
- Análisis Detallado del estatus de predios en levantamiento de los municipios priorizados y producto grafico generado.
- Reporte de la cantidad de predios externalizados en Estatus Detallado de normalización técnica y asignado de los municipios priorizados.

<p>FIRMA: </p> <p>_____ Ricardo Barrera Flores Ingeniero Agrónomo Servicios Profesionales de Verificación de Calidad de los Estudios Catastrales</p>	<p>Vo.Bo.: </p> <p>_____ Ing. Elvis Willans Jonas Chajón Turcios Gerente Técnico del Proceso Catastral  REGISTRO DE INFORMACIÓN CATASTRAL DE GUATEMALA</p>
--	---

**REGISTRO DE INFORMACIÓN CATASTRAL
DE GUATEMALA
INFORME MENSUAL DE ACTIVIDADES**

Mayo 2026

**Servicios Profesionales de Verificación de Calidad de
los Estudios Catastrales**

Ricardo Barrera Flores
Ingeniero Agrónomo

Contrato:
RIC-R-029-0145-2026





**REGISTRO
DE INFORMACIÓN
CATASTRAL**

Construyendo la seguridad jurídica de la tierra

**REGISTRO DE INFORMACIÓN CATASTRAL DE GUATEMALA
INFORME MENSUAL DE ACTIVIDADES**

RENLÓN PRESUPUESTARIO 029 "OTRAS REMUNERACIONES DEL PERSONAL TEMPORAL"	
Nombre del Contratista: LESTER EDUARDO BARRIOS TARACENA	No. De Contrato: RIC-R-029-0146-2026
Nombre del Servicio: Servicios Profesionales de Investigación para Estudios Catastrales	Dirección Municipal, Gerencia, Coordinación o Unidad: Gerencia Técnica del Proceso Catastral
Proyecto: Registro de Información Catastral de Guatemala -RIC-	Informe correspondiente al mes de: Mayo 2026

- Se elaboró y entregó informe de levantamiento topográfico y estudio registral de la finca 18729 folio 245 libro 163 de Santa Rosa y dos inmuebles sin registro: el primero pretensión del señor Pedro de Jesús Ramirez Hernandez y el segundo pretensión de la señora Ángela Maria Lemus Ramirez de Montenegro, en atención al requerimiento M0051-2023-91, SIGESCO 24111000270 de fecha 26 de marzo de 2026, solicitado por la Fiscalía Especializada Contra los Delitos de Usurpación.
- Se elaboró y entregó informe de levantamiento topográfico y estudio registral de la finca 5306 folio 306 libro 151E de Guatemala y la finca 3861 folio 361 libro 568E de Guatemala, en atención al requerimiento MP001-2023-55573, SIGESCO 251112000108 de fecha 21 de noviembre de 2025, solicitado por la Fiscalía Especializada Contra los Delitos de Usurpación.
- Se realizó la recopilación de información registral y de otros documentos legales de la finca 2268 folio 137 libro 33 de Escuintla, en atención al requerimiento M0060-2024-3196, SIGESCO 26110100007 de fecha 15 de diciembre de 2025, solicitado por la Fiscalía Especializada Contra los Delitos de Usurpación.
- Se dio respuesta al requerimiento MP001-2022-29657, SIGESCO 23110700212 de fecha 29 de abril de 2026, donde solicita ampliación del informe de levantamiento topográfico con respecto a las conclusiones remitidas, requerimiento solicitado por la Fiscalía de Casos Especiales.

FIRMA:  Lester Eduardo Barrios Taracena Licenciado en Investigación Criminal y Seguridad Servicios Profesionales de Investigación para Estudios Catastrales	Vo. Bo. FIRMA:  Ing. Elvis Willans Jonas Chajón Turcios Gerente Técnico del Proceso Catastral
--	--

**REGISTRO DE INFORMACIÓN CATASTRAL
DE GUATEMALA
INFORME MENSUAL DE ACTIVIDADES**

Mayo de 2026

Servicios Profesionales de Investigación para Estudios
Catastrales

Nombre:
Lester Eduardo Barrios Taracena

Contrato:
RIC-R-029-0146-2026






**REGISTRO
DE INFORMACIÓN
CATASTRAL**

Construyendo la seguridad jurídica de la tierra

**REGISTRO DE INFORMACIÓN CATASTRAL DE GUATEMALA
INFORME MENSUAL DE ACTIVIDADES**

RENLÓN PRESUPUESTARIO 029 "OTRAS REMUNERACIONES DEL PERSONAL TEMPORAL"	
Nombre del Contratista: VICTOR GONZALO HUMBERTO LOPEZ GUERRERO	No. De Contrato: RIC-R-029-0147-2026
Nombre del Servicio: Servicios Profesionales para Estudios Catastrales	Dirección Municipal, Gerencia, Coordinación o Unidad: Gerencia Técnica del Proceso Catastral
Proyecto: Registro de Información Catastral de Guatemala -RIC-	Informe correspondiente al mes de: MAYO 2026

- Se realizó la recopilación de información registral y de otros documentos legales de la finca 235 folio 237 libro 1641 de Guatemala, en atención al requerimiento Oficio PGN-DAP-992-2024 /kgom MP001-2024-9480, SIGESCO 24110300181 de fecha 14 de enero de 2025, solicitado por la Procuraduría General de la Nación.
- Se realizó la recopilación de información registral y de otros documentos legales de la finca 6125 folio 125 libro 1113E de Guatemala, en atención al oficio MP001-2024-52097, SIGESCO 25110400082 de fecha 18 de abril de 2025, solicitado por la Fiscalía Especializada Contra los Delitos de Usurpación Penal.
- Se realizó la recopilación de información registral y de otros documentos legales de la finca 49317 folio 59 libro 262 de Quetzaltenango y finca 28778 folio 118 libro 676 de Quetzaltenango, en atención al oficio MP001-2024-50366, SIGESCO 25110400081 de fecha 10 de abril de 2025, solicitado por la Fiscalía Especializada Contra los Delitos de Usurpación Penal.
- Se realizó la recopilación de información registral y de otros documentos legales correspondientes la Investigación Registral y Ubicación espacial de fincas localizadas en el departamento de Escuintla, solicitud ingresada con fecha 15 de abril de 2025 mediante oficio DTC-OFI-061-2025/bept, presentado por la secretaria Privada de la Presidencia.

<p>FIRMA: </p> <p>Victor Gonzalo Humberto Lopez Guerrero Ingeniero Agrónomo en Sistemas de Producción Agrícola Servicios Profesionales para Estudios Catastrales</p>	<p>Vo. Bo. </p> <p>FIRMA: </p> <p>Ing. Elvis Williams Jonas Chajón Turcios Gerente Técnico del Proceso Catastral REGISTRO DE INFORMACIÓN CATASTRAL DE GUATEMALA</p>
--	---

**REGISTRO DE INFORMACIÓN CATASTRAL
DE GUATEMALA**

INFORME MENSUAL DE ACTIVIDADES

MAYO de 2026

Servicios Profesionales para Estudios Catastrales

VICTOR GONZALO HUMBERTO LOPEZ GUERRERO
Ingeniero Agrónomo en Sistemas de
Producción Agrícola

Contrato:

RIC-R-029-0147-2026






**REGISTRO
DE INFORMACIÓN
CATASTRAL**

Construyendo la seguridad jurídica de la tierra

**REGISTRO DE INFORMACIÓN CATASTRAL DE GUATEMALA
INFORME MENSUAL DE ACTIVIDADES**

RENGLÓN PRESUPUESTARIO 029 "OTRAS REMUNERACIONES DEL PERSONAL TEMPORAL"	
Nombre del Contratista: JUAN PABLO NAJERA JUAREZ	No. De Contrato: RIC-R-029-0148-2026
Nombre del Servicio: Servicios Profesionales del Control de Calidad y Normatividad	Dirección Municipal, Gerencia, Coordinación o Unidad: Gerencia Técnica del Proceso Catastral
Proyecto: Registro de Información Catastral de Guatemala -RIC-	Informe correspondiente al mes de: mayo 2026

- Se realizó la supervisión del levantamiento topográfico del requerimiento M0060-2024-133, SIGESCO 24111000021, relacionado a las fincas identificadas como: finca 59082 folio 207 libro 1019 de Guatemala y finca 104 folio 125 libro 2075 de Guatemala, solicitado por la Fiscalía Especializada Contra los Delitos de Usurpación, del Ministerio Público.
- Se realizó la supervisión del levantamiento topográfico del requerimiento MP001-2019-49550, SIGESCO 26110400048, relacionado a las fincas identificadas como: finca 5148 folio 148 libro 851E de Guatemala y finca 474 folio 474 libro 181E de Guatemala, solicitado por la Fiscalía Municipal de Santa Catarina Pinula, del Ministerio Público.
- Se realizó la supervisión del levantamiento topográfico del requerimiento MP001-2020-40956, SIGESCO 221103006, relacionado a las fincas identificadas como: finca 40573 folio 192 libro 335 de Guatemala y finca 864 folio 73 libro 36 de Amatitlán, solicitado por la Fiscalía Municipal de Santa Catarina Pinula, del Ministerio Público.
- Se dio seguimiento al requerimiento M0060-2023-42, SIGESCO 24110200232, donde el fiscal solicita dejar sin efecto la solicitud de levantamiento topográfico, por lo tanto, se trasladó a casos inactivos dentro del sistema, requerimiento solicitado por la Fiscalía de Especializada Contra los Delitos de Usurpación.

<p>FIRMA: </p> <p align="center">Juan Pablo Najera Juárez Ingeniero Ambiental con Énfasis en Gestión Servicios Profesionales del Control de Calidad y Normatividad</p>	<p>Vo. Bo. </p> <p>FIRMA:  Ing. Elvis Willans Jonas Chajón Turcios Gerente Técnico del Proceso Catastral REGISTRO DE INFORMACIÓN CATASTRAL DE GUATEMALA</p>
--	---

**REGISTRO DE INFORMACIÓN CATASTRAL DE GUATEMALA
INFORME MENSUAL DE ACTIVIDADES**

RENGLÓN PRESUPUESTARIO 029 "OTRAS REMUNERACIONES DEL PERSONAL TEMPORAL"	
NOMBRE DEL CONTRATISTA: CARLOS ALFREDO PUAC AGUILAR	No. De Contrato: RIC-R-029-0149-2026
NOMBRE DEL SERVICIO: Servicios Profesionales de Verificación de Calidad de los Estudios Catastrales	Dirección Municipal, Gerencia, Coordinación o Unidad: Gerencia Técnica del Proceso Catastral
Proyecto: Registro de Información Catastral de Guatemala RIC.	Periodo: mayo del 2026.

- Apoyo en los reportes de predios que no tuvieron un flujo activo del proceso catastral en las Direcciones Municipales de Izabal y Peten con el fin de mantener actualizado los avances catastrales.
- Apoyo en la Elaboración de planos por requerimiento del Ministerio Público para el levantamiento topográfico de las fincas requeridas para su análisis para establecer las problemáticas de colindantes, traslapes, expropiaciones, invasiones y problemas de límites territoriales.
- Se Actualizo la Base de datos de Registro Público, Data Base y Web con el programa de Kosmos en donde se descargaron los datos con el fin de generar la base de datos de los predios de las Direcciones Municipales en el proceso catastral.
- Se unificaron los shapes de la base de datos de Registro Público, Data Base y Web con el fin de generar la base de datos geográfica de los predios de las Direcciones Municipales en el proceso catastral.
- Elaboración de mapas geográficos para el seguimiento y evaluación del Estatus de predios de los Municipios de las Direcciones Municipales de Izabal y Peten
- Participación en la Capacitación Institucional Sobre La Importancia De Los Manuales De Normas Y Procedimientos Del Registro De Información Catastral De Guatemala.

- Participación en la Capacitación Institucional impartida por la Escuela de Formación y Capacitación Para el Desarrollo Territorial y Catastral ESCAT, Uso multifinalitario de la Información Catastral con el fin de fortalecer las capacidades de análisis en el proceso catastral.


FIRMA:



Carlos Alfredo Puac Aguilar
Ingeniero en Administración de Tierras
Servicios Profesionales de Verificación de Calidad
de los Estudios Catastrales

Vo.Bo.



 Ing. Elvis Williams Jonas Chajón Turcios
Gerente Técnico del Proceso Catastral
REGISTRO DE INFORMACIÓN CATASTRAL DE GUATEMALA

**REGISTRO DE INFORMACIÓN CATASTRAL
DE GUATEMALA
INFORME MENSUAL DE ACTIVIDADES**

Mayo de 2026

Servicios Profesionales de Verificación de Calidad de los
Estudios Catastrales

Carlos Alfredo Puac Aguilar
Ingeniero en Administración de Tierras

Contrato:
RIC-R-029-0149-2026



**REGISTRO
DE INFORMACIÓN
CATASTRAL**

Construyendo la seguridad jurídica de la tierra

REGISTRO DE INFORMACIÓN CATASTRAL DE GUATEMALA
INFORME MENSUAL DE ACTIVIDADES

RENGLÓN PRESUPUESTARIO 029 "OTRAS REMUNERACIONES DEL PERSONAL TEMPORAL"	
Nombre del Contratista: Natanael Osbeil Rivera Orozco	No. De Contrato: RIC-R-029-0150-2026
Nombre del Servicio: Servicios Profesionales de Mediación y realización de estudios catastrales.	Dirección Municipal, Gerencia, Coordinación o Unidad: Gerencia Técnica del Proceso Catastral.
Proyecto: Registro de Información Catastral de Guatemala.	Informe correspondiente al mes de: mayo 2026

- Se realizó investigación registral de los siguientes documentos:
 - Asiento 629 folio 562 diario 287 de la finca 4051 folio 8 libro 105 de Retalhuleu
 - Copias 1146, 1147, 1148, 1149 tomo 601. de la finca 4051 folio 8 libro 105 de Retalhuleu.


- Se continuo con análisis registral de las siguientes fincas:

N.	FINCA	FOLIO	LIBRO	DEPARTAMENTO
1	22604	28	105	Suchitepéquez
2	10995	249	59	Suchitepéquez
3	4931	136	32	Suchitepéquez
4	11152	111	60	Suchitepéquez
5	22259	277	103	Suchitepéquez
6	4012	242	26	Suchitepéquez
7	3742	280	24	Suchitepéquez
8	12542	15	66	Suchitepéquez
9	22260	279	103	Suchitepéquez
10	27881	260	122	Suchitepéquez
11	22250	277	3	Suchitepéquez
12	23456	207	107	Suchitepéquez
13	11191	190	60	Suchitepéquez
14	11714	214	38	Bienes de la Nación
15	21791	47	102	Santo Domingo Suchitepéquez

- Se realizó investigación registral de las siguientes fincas en el Segundo Registro de la Propiedad.

N.	FINCA	FOLIO	LIBRO	DEPARTAMENTO
1	2138	212	17	San Marcos
2	2139	214	17	San Marcos
3	9337	337	79E	San Marcos
4	9338	338	79E	San Marcos
5	9865	365	40E	San Marcos
6	2791	291	146E	San Marcos
7	2775	275	106E	San Marcos
8	2742	242	146E	San Marcos
9	2759	259	146E	San Marcos
10	3613	113	148E	San Marcos
11	2692	192	146E	San Marcos
12	2748	248	146E	San Marcos
13	3280	282	147E	San Marcos
14	2770	270	146E	San Marcos
15	3610	110	148E	San Marcos
16	9338	338	79E	San Marcos
17	2709	209	146E	San Marcos
18	2786	286	146E	San Marcos
19	2889	389	146E	San Marcos
20	2734	234	145E	San Marcos
21	5222	222	191E	San Marcos
22	2831	331	146E	San Marcos
23	3082	82	107E	San Marcos
24	2773	273	146E	San Marcos
25	5407	107	191E	San Marcos
26	5731	231	192E	San Marcos
27	270	270	146E	San Marcos


FIRMA:



Natanahel Osbeli Rivera Orozco

Ingeniero Agrónomo en Sistemas de Producción Agrícola
Servicios Profesionales de Mediación y realización de
estudios catastrales.

Vo.Bo.:



Ing. Elvis Willans Jonas Chajón Turcios
Gerente Técnico del Proceso Catastral
REGISTRO DE INFORMACIÓN CATASTRAL DE GUATEMALA

Contratista: Natanahel Osbelí Rivera
Orozco
Contrato: RIC-R-029-150-2026
Mes: Informe Mayo 2026