

**REGISTRO DE INFORMACIÓN CATASTRAL DE GUATEMALA
INFORME MENSUAL DE ACTIVIDADES**

RENGLÓN PRESUPUESTARIO 029 "OTRAS REMUNERACIONES DEL PERSONAL TEMPORAL"	
NOMBRE DEL CONTRATISTA: VICTOR MANUEL VELIZ ENRÍQUEZ	No. De Contrato: RIC-R-029-0151-2026
NOMBRE DEL SERVICIO: Servicios profesionales del control de calidad y normatividad	Dirección municipal, Gerencia, Coordinación o Unidad: Gerencia Técnica del Proceso Catastral
Proyecto: Registro de Información Catastral de Guatemala - RIC-	Informe correspondiente al mes de: Mayo 2026.

- a. Se participó en el proceso de control de calidad gráfico de 354 desmembraciones de la Dirección Municipal de Alta Verapaz, el detalle de la información gráfica revisada se detalla a continuación:

Municipio	CCC Nuevos
Alta Verapaz	354
Chisec	1
Fray Bartolomé de las Casas	125
San Juan Chamelco	36
San Miguel Tucurú	192
Total	354

No	Departamento	MUNICIPIO	CCC_MATRIZ	CCC_NUEVOS
1	Alta Verapaz	San Miguel Tucurú	16-06-04-01298	16-06-04-00300
2	Alta Verapaz	San Miguel Tucurú	16-06-04-01233	16-06-04-00450
3	Alta Verapaz	San Miguel Tucurú	16-06-04-01233	16-06-04-00988
4	Alta Verapaz	San Miguel Tucurú	16-06-04-01234	16-06-04-00989
5	Alta Verapaz	San Miguel Tucurú	16-06-04-01458	16-06-04-00991
6	Alta Verapaz	San Miguel Tucurú	16-06-04-01457	16-06-04-00992
7	Alta Verapaz	San Miguel Tucurú	16-06-04-01457	16-06-04-00993
8	Alta Verapaz	San Miguel Tucurú	16-06-04-01457	16-06-04-00994
9	Alta Verapaz	San Miguel Tucurú	16-06-04-01407	16-06-04-00995
10	Alta Verapaz	San Miguel Tucurú	16-06-04-01425	16-06-04-00996
11	Alta Verapaz	San Miguel Tucurú	16-06-04-01572	16-06-04-00997
12	Alta Verapaz	San Miguel Tucurú	16-06-04-01572	16-06-04-00998
13	Alta Verapaz	San Miguel Tucurú	16-06-04-01572	16-06-04-00999

No	Departamento	MUNICIPIO	CCC_MATRIZ	CCC_NUEVOS
14	Alta Verapaz	San Miguel Tucurú	16-06-04-01582	16-06-04-01000
15	Alta Verapaz	San Miguel Tucurú	16-06-04-01248	16-06-04-01047
16	Alta Verapaz	San Miguel Tucurú	16-06-04-00935	16-06-04-01549
17	Alta Verapaz	San Miguel Tucurú	16-06-04-01385	16-06-04-01641
18	Alta Verapaz	San Miguel Tucurú	16-06-04-01216	16-06-04-01644
19	Alta Verapaz	San Miguel Tucurú	16-06-04-01216	16-06-04-01645
20	Alta Verapaz	San Miguel Tucurú	16-06-04-01216	16-06-04-01646
21	Alta Verapaz	San Miguel Tucurú	16-06-04-01216	16-06-04-01647
22	Alta Verapaz	San Miguel Tucurú	16-06-04-01262	16-06-04-01648
23	Alta Verapaz	San Miguel Tucurú	16-06-04-01171	16-06-04-01649
24	Alta Verapaz	San Miguel Tucurú	16-06-04-01171	16-06-04-01650
25	Alta Verapaz	San Miguel Tucurú	16-06-04-01176	16-06-04-01748
26	Alta Verapaz	San Miguel Tucurú	16-06-04-01176	16-06-04-01749
27	Alta Verapaz	San Miguel Tucurú	16-06-04-01186	16-06-04-01750
28	Alta Verapaz	San Miguel Tucurú	16-06-04-01186	16-06-04-01751
29	Alta Verapaz	San Miguel Tucurú	16-06-04-01186	16-06-04-01754
30	Alta Verapaz	San Miguel Tucurú	16-06-04-01186	16-06-04-01755
31	Alta Verapaz	San Miguel Tucurú	16-06-04-01186	16-06-04-01756
32	Alta Verapaz	San Miguel Tucurú	16-06-04-01186	16-06-04-01757
33	Alta Verapaz	San Miguel Tucurú	16-06-04-01186	16-06-04-01758
34	Alta Verapaz	San Miguel Tucurú	16-06-04-01186	16-06-04-01759
35	Alta Verapaz	San Miguel Tucurú	16-06-04-01186	16-06-04-01760
36	Alta Verapaz	San Miguel Tucurú	16-06-04-01191	16-06-04-01761
37	Alta Verapaz	San Miguel Tucurú	16-06-04-01189	16-06-04-01762
38	Alta Verapaz	San Miguel Tucurú	16-06-04-01189	16-06-04-01763
39	Alta Verapaz	San Miguel Tucurú	16-06-04-01548	16-06-04-01764
40	Alta Verapaz	San Miguel Tucurú	16-06-04-01548	16-06-04-01765
41	Alta Verapaz	San Miguel Tucurú	16-06-04-01548	16-06-04-01766
42	Alta Verapaz	San Miguel Tucurú	16-06-04-01548	16-06-04-01767
43	Alta Verapaz	San Miguel Tucurú	16-06-04-01344	16-06-04-01770
44	Alta Verapaz	San Miguel Tucurú	16-06-04-01344	16-06-04-01771
45	Alta Verapaz	San Miguel Tucurú	16-06-04-01344	16-06-04-01772
46	Alta Verapaz	San Miguel Tucurú	16-06-04-01344	16-06-04-01773
47	Alta Verapaz	San Miguel Tucurú	16-06-04-01344	16-06-04-01774
48	Alta Verapaz	San Miguel Tucurú	16-06-04-01562	16-06-04-01775
49	Alta Verapaz	San Miguel Tucurú	16-06-04-01563	16-06-04-01776
50	Alta Verapaz	San Miguel Tucurú	16-06-04-01338	16-06-04-01777
51	Alta Verapaz	San Miguel Tucurú	16-06-04-01338	16-06-04-01778
52	Alta Verapaz	San Miguel Tucurú	16-06-04-01338	16-06-04-01779

No	Departamento	MUNICIPIO	CCC_MATRIZ	CCC_NUEVOS
53	Alta Verapaz	San Miguel Tucurú	16-06-04-01338	16-06-04-01780
54	Alta Verapaz	San Miguel Tucurú	16-06-04-01338	16-06-04-01781
55	Alta Verapaz	San Miguel Tucurú	16-06-04-01585	16-06-04-01796
56	Alta Verapaz	San Miguel Tucurú	16-06-04-01343	16-06-04-01798
57	Alta Verapaz	San Miguel Tucurú	16-06-04-01550	16-06-04-01800
58	Alta Verapaz	San Miguel Tucurú	16-06-04-01550	16-06-04-01801
59	Alta Verapaz	San Miguel Tucurú	16-06-04-01550	16-06-04-01802
60	Alta Verapaz	San Miguel Tucurú	16-06-04-01550	16-06-04-01803
61	Alta Verapaz	San Miguel Tucurú	16-06-04-01550	16-06-04-01804
62	Alta Verapaz	San Miguel Tucurú	16-06-04-01550	16-06-04-01805
63	Alta Verapaz	San Miguel Tucurú	16-06-04-01550	16-06-04-01806
64	Alta Verapaz	San Miguel Tucurú	16-06-04-01550	16-06-04-01807
65	Alta Verapaz	San Miguel Tucurú	16-06-04-01550	16-06-04-01808
66	Alta Verapaz	San Miguel Tucurú	16-06-04-01550	16-06-04-01809
67	Alta Verapaz	San Miguel Tucurú	16-06-04-01550	16-06-04-01810
68	Alta Verapaz	San Miguel Tucurú	16-06-04-01550	16-06-04-01811
69	Alta Verapaz	San Miguel Tucurú	16-06-04-01550	16-06-04-01812
70	Alta Verapaz	San Miguel Tucurú	16-06-04-01550	16-06-04-01813
71	Alta Verapaz	San Miguel Tucurú	16-06-04-01550	16-06-04-01814
72	Alta Verapaz	San Miguel Tucurú	16-06-04-01349	16-06-04-01815
73	Alta Verapaz	San Miguel Tucurú	16-06-04-01583	16-06-04-01816
74	Alta Verapaz	San Miguel Tucurú	16-06-04-01416	16-06-04-01817
75	Alta Verapaz	San Miguel Tucurú	16-06-04-01417	16-06-04-01818
76	Alta Verapaz	San Miguel Tucurú	16-06-04-01390	16-06-04-01819
77	Alta Verapaz	San Miguel Tucurú	16-06-04-01443	16-06-04-01820
78	Alta Verapaz	San Miguel Tucurú	16-06-04-01443	16-06-04-01821
79	Alta Verapaz	San Miguel Tucurú	16-06-04-01478	16-06-04-01822
80	Alta Verapaz	San Miguel Tucurú	16-06-04-01444	16-06-04-01823
81	Alta Verapaz	San Miguel Tucurú	16-06-04-01444	16-06-04-01824
82	Alta Verapaz	San Miguel Tucurú	16-06-04-01341	16-06-04-01825
83	Alta Verapaz	San Miguel Tucurú	16-06-04-01433	16-06-04-01826
84	Alta Verapaz	San Miguel Tucurú	16-06-04-01419	16-06-04-01827
85	Alta Verapaz	San Miguel Tucurú	16-06-04-01434	16-06-04-01828
86	Alta Verapaz	San Miguel Tucurú	16-06-04-01434	16-06-04-01829
87	Alta Verapaz	San Miguel Tucurú	16-06-04-01332	16-06-04-01830
88	Alta Verapaz	San Miguel Tucurú	16-06-04-01566	16-06-04-01831
89	Alta Verapaz	San Miguel Tucurú	16-06-04-01450	16-06-04-01832
90	Alta Verapaz	San Miguel Tucurú	16-06-04-01524	16-06-04-01834
91	Alta Verapaz	San Miguel Tucurú	16-06-04-01445	16-06-04-01836

No	Departamento	MUNICIPIO	CCC_MATRIZ	CCC_NUEVOS
92	Alta Verapaz	San Miguel Tucurú	16-06-04-01445	16-06-04-01837
93	Alta Verapaz	San Miguel Tucurú	16-06-04-01445	16-06-04-01838
94	Alta Verapaz	San Miguel Tucurú	16-06-04-01434	16-06-04-01839
95	Alta Verapaz	San Miguel Tucurú	16-06-04-01590	16-06-04-01840
96	Alta Verapaz	San Miguel Tucurú	16-06-04-01590	16-06-04-01841
97	Alta Verapaz	San Miguel Tucurú	16-06-04-01590	16-06-04-01842
98	Alta Verapaz	San Miguel Tucurú	16-06-04-00935	16-06-04-01843
99	Alta Verapaz	San Miguel Tucurú	16-06-04-00326	16-06-04-01845
100	Alta Verapaz	San Miguel Tucurú	16-06-04-00906	16-06-04-01846
101	Alta Verapaz	San Miguel Tucurú	16-06-04-00850	16-06-04-01847
102	Alta Verapaz	San Miguel Tucurú	16-06-04-00850	16-06-04-01848
103	Alta Verapaz	San Miguel Tucurú	16-06-04-00888	16-06-04-01849
104	Alta Verapaz	San Miguel Tucurú	16-06-04-00923	16-06-04-01850
105	Alta Verapaz	San Miguel Tucurú	16-06-04-04899	16-06-04-01872
106	Alta Verapaz	San Miguel Tucurú	16-06-04-01452	16-06-04-01883
107	Alta Verapaz	San Miguel Tucurú	16-06-04-05659	16-06-04-01887
108	Alta Verapaz	San Miguel Tucurú	16-06-04-05021	16-06-04-01888
109	Alta Verapaz	San Miguel Tucurú	16-06-04-05021	16-06-04-01889
110	Alta Verapaz	San Miguel Tucurú	16-06-04-05021	16-06-04-01890
111	Alta Verapaz	San Miguel Tucurú	16-06-04-00313	16-06-04-01891
112	Alta Verapaz	San Miguel Tucurú	16-06-04-01726	16-06-04-01892
113	Alta Verapaz	San Miguel Tucurú	16-06-04-01691	16-06-04-01893
114	Alta Verapaz	San Miguel Tucurú	16-06-04-00355	16-06-04-01894
115	Alta Verapaz	San Miguel Tucurú	16-06-04-01361	16-06-04-01895
116	Alta Verapaz	San Miguel Tucurú	16-06-04-00362	16-06-04-01941
117	Alta Verapaz	San Miguel Tucurú	16-06-04-00364	16-06-04-01942
118	Alta Verapaz	San Miguel Tucurú	16-06-04-01687	16-06-04-01943
119	Alta Verapaz	San Miguel Tucurú	16-06-04-04469	16-06-04-01947
120	Alta Verapaz	San Miguel Tucurú	16-06-04-04469	16-06-04-01948
121	Alta Verapaz	San Miguel Tucurú	16-06-04-04486	16-06-04-01988
122	Alta Verapaz	San Miguel Tucurú	16-06-04-04468	16-06-04-02040
123	Alta Verapaz	San Miguel Tucurú	16-06-04-04468	16-06-04-02041
124	Alta Verapaz	San Miguel Tucurú	16-06-04-01493	16-06-04-02077
125	Alta Verapaz	San Miguel Tucurú	16-06-04-00579	16-06-04-02080
126	Alta Verapaz	San Miguel Tucurú	16-06-04-00719	16-06-04-02081
127	Alta Verapaz	San Miguel Tucurú	16-06-04-00709	16-06-04-02082
128	Alta Verapaz	San Miguel Tucurú	16-06-04-04360	16-06-04-02083
129	Alta Verapaz	San Miguel Tucurú	16-06-04-05352	16-06-04-02087
130	Alta Verapaz	San Miguel Tucurú	16-06-04-05533	16-06-04-02088

No	Departamento	MUNICIPIO	CCC_MATRIZ	CCC_NUEVOS
131	Alta Verapaz	San Miguel Tucurú	16-06-04-05533	16-06-04-02089
132	Alta Verapaz	San Miguel Tucurú	16-06-04-05533	16-06-04-02090
133	Alta Verapaz	San Miguel Tucurú	16-06-04-05334	16-06-04-02091
134	Alta Verapaz	San Miguel Tucurú	16-06-04-05334	16-06-04-02092
135	Alta Verapaz	San Miguel Tucurú	16-06-04-05804	16-06-04-02096
136	Alta Verapaz	San Miguel Tucurú	16-06-04-05781	16-06-04-02097
137	Alta Verapaz	San Miguel Tucurú	16-06-04-00802	16-06-04-02100
138	Alta Verapaz	San Miguel Tucurú	16-06-04-00802	16-06-04-02101
139	Alta Verapaz	San Miguel Tucurú	16-06-04-00724	16-06-04-02103
140	Alta Verapaz	San Miguel Tucurú	16-06-04-00736	16-06-04-02104
141	Alta Verapaz	San Miguel Tucurú	16-06-04-00533	16-06-04-02105
142	Alta Verapaz	San Miguel Tucurú	16-06-04-05624	16-06-04-02111
143	Alta Verapaz	San Miguel Tucurú	16-06-04-05610	16-06-04-02112
144	Alta Verapaz	San Miguel Tucurú	16-06-04-05610	16-06-04-02113
145	Alta Verapaz	San Miguel Tucurú	16-06-04-05610	16-06-04-02114
146	Alta Verapaz	San Miguel Tucurú	16-06-04-05610	16-06-04-02115
147	Alta Verapaz	San Miguel Tucurú	16-06-04-00418	16-06-04-02120
148	Alta Verapaz	San Miguel Tucurú	16-06-04-00418	16-06-04-02121
149	Alta Verapaz	San Miguel Tucurú	16-06-04-00418	16-06-04-02122
150	Alta Verapaz	San Miguel Tucurú	16-06-04-00397	16-06-04-02124
151	Alta Verapaz	San Miguel Tucurú	16-06-04-00409	16-06-04-02125
152	Alta Verapaz	San Miguel Tucurú	16-06-04-00399	16-06-04-02126
153	Alta Verapaz	San Miguel Tucurú	16-06-04-00399	16-06-04-02127
154	Alta Verapaz	San Miguel Tucurú	16-06-04-01600	16-06-04-02246
155	Alta Verapaz	San Miguel Tucurú	16-06-04-01600	16-06-04-02247
156	Alta Verapaz	San Miguel Tucurú	16-06-04-01600	16-06-04-02248
157	Alta Verapaz	San Miguel Tucurú	16-06-04-00874	16-06-04-02370
158	Alta Verapaz	San Miguel Tucurú	16-06-04-05717	16-06-04-02379
159	Alta Verapaz	San Miguel Tucurú	16-06-04-00798	16-06-04-02380
160	Alta Verapaz	San Miguel Tucurú	16-06-04-00798	16-06-04-02381
161	Alta Verapaz	San Miguel Tucurú	16-06-04-00798	16-06-04-02382
162	Alta Verapaz	San Miguel Tucurú	16-06-04-00798	16-06-04-02383
163	Alta Verapaz	San Miguel Tucurú	16-06-04-04029	16-06-04-02386
164	Alta Verapaz	San Miguel Tucurú	16-06-04-04029	16-06-04-02387
165	Alta Verapaz	San Miguel Tucurú	16-06-04-04108	16-06-04-02388
166	Alta Verapaz	San Miguel Tucurú	16-06-04-01986	16-06-04-02389
167	Alta Verapaz	San Miguel Tucurú	16-06-04-01969	16-06-04-02390
168	Alta Verapaz	San Miguel Tucurú	16-06-04-03265	16-06-04-02396
169	Alta Verapaz	San Miguel Tucurú	16-06-04-03264	16-06-04-02397

No	Departamento	MUNICIPIO	CCC_MATRIZ	CCC_NUEVOS
170	Alta Verapaz	San Miguel Tucurú	16-06-04-03283	16-06-04-02398
171	Alta Verapaz	San Miguel Tucurú	16-06-04-03257	16-06-04-02399
172	Alta Verapaz	San Miguel Tucurú	16-06-04-03262	16-06-04-02400
173	Alta Verapaz	San Miguel Tucurú	16-06-04-03259	16-06-04-02401
174	Alta Verapaz	San Miguel Tucurú	16-06-04-03251	16-06-04-02402
175	Alta Verapaz	San Miguel Tucurú	16-06-04-03251	16-06-04-02403
176	Alta Verapaz	San Miguel Tucurú	16-06-04-04544	16-06-04-02416
177	Alta Verapaz	San Miguel Tucurú	16-06-04-04357	16-06-04-02417
178	Alta Verapaz	San Miguel Tucurú	16-06-04-04544	16-06-04-02418
179	Alta Verapaz	San Miguel Tucurú	16-06-04-04544	16-06-04-02419
180	Alta Verapaz	San Miguel Tucurú	16-06-04-01864	16-06-04-02420
181	Alta Verapaz	San Miguel Tucurú	16-06-04-01342	16-06-04-07768
182	Alta Verapaz	San Miguel Tucurú	16-06-04-01344	16-06-04-07789
183	Alta Verapaz	San Miguel Tucurú	16-06-04-01550	16-06-04-07799
184	Alta Verapaz	San Miguel Tucurú	16-06-04-01151	16-06-04-08285
185	Alta Verapaz	San Miguel Tucurú	16-06-04-01151	16-06-04-08286
186	Alta Verapaz	San Miguel Tucurú	16-06-04-01151	16-06-04-08287
187	Alta Verapaz	San Miguel Tucurú	16-06-04-01151	16-06-04-08288
188	Alta Verapaz	San Miguel Tucurú	16-06-04-01151	16-06-04-08289
189	Alta Verapaz	San Miguel Tucurú	16-06-05-07280	16-06-05-01859
190	Alta Verapaz	San Miguel Tucurú	16-06-05-07210	16-06-05-01865
191	Alta Verapaz	San Miguel Tucurú	16-06-05-07272	16-06-05-01878
192	Alta Verapaz	San Miguel Tucurú	16-06-05-07203	16-06-05-01940
193	Alta Verapaz	San Juan Chamelco	16-10-01-11405	16-10-01-05895
194	Alta Verapaz	San Juan Chamelco	16-10-01-07009	16-10-01-05897
195	Alta Verapaz	San Juan Chamelco	16-10-01-11405	16-10-01-06434
196	Alta Verapaz	San Juan Chamelco	16-10-01-02040	16-10-01-06435
197	Alta Verapaz	San Juan Chamelco	16-10-01-05635	16-10-01-06440
198	Alta Verapaz	San Juan Chamelco	16-10-01-05635	16-10-01-06441
199	Alta Verapaz	San Juan Chamelco	16-10-01-05635	16-10-01-06442
200	Alta Verapaz	San Juan Chamelco	16-10-01-05635	16-10-01-06443
201	Alta Verapaz	San Juan Chamelco	16-10-01-03290	16-10-01-06485
202	Alta Verapaz	San Juan Chamelco	16-10-01-11179	16-10-01-06715
203	Alta Verapaz	San Juan Chamelco	16-10-02-27059	16-10-02-01992
204	Alta Verapaz	San Juan Chamelco	16-10-02-27050	16-10-02-01993
205	Alta Verapaz	San Juan Chamelco	16-10-02-06336	16-10-02-01994
206	Alta Verapaz	San Juan Chamelco	16-10-02-01907	16-10-02-02330
207	Alta Verapaz	San Juan Chamelco	16-10-02-14705	16-10-02-02331
208	Alta Verapaz	San Juan Chamelco	16-10-02-01061	16-10-02-02338

No	Departamento	MUNICIPIO	CCC_MATRIZ	CCC_NUEVOS
209	Alta Verapaz	San Juan Chamelco	16-10-02-05406	16-10-02-02339
210	Alta Verapaz	San Juan Chamelco	16-10-02-00423	16-10-02-02340
211	Alta Verapaz	San Juan Chamelco	16-10-02-00423	16-10-02-02380
212	Alta Verapaz	San Juan Chamelco	16-10-02-00423	16-10-02-02381
213	Alta Verapaz	San Juan Chamelco	16-10-02-15567	16-10-02-02389
214	Alta Verapaz	San Juan Chamelco	16-10-02-06189	16-10-02-02392
215	Alta Verapaz	San Juan Chamelco	16-10-02-05118	16-10-02-02393
216	Alta Verapaz	San Juan Chamelco	16-10-02-15026	16-10-02-02399
217	Alta Verapaz	San Juan Chamelco	16-10-02-02097	16-10-02-02400
218	Alta Verapaz	San Juan Chamelco	16-10-02-00421	16-10-02-02402
219	Alta Verapaz	San Juan Chamelco	16-10-02-05809	16-10-02-02412
220	Alta Verapaz	San Juan Chamelco	16-10-02-05809	16-10-02-02413
221	Alta Verapaz	San Juan Chamelco	16-10-02-00421	16-10-02-02414
222	Alta Verapaz	San Juan Chamelco	16-10-02-25807	16-10-02-02468
223	Alta Verapaz	San Juan Chamelco	16-10-02-07531	16-10-02-02469
224	Alta Verapaz	San Juan Chamelco	16-10-02-14705	16-10-02-02472
225	Alta Verapaz	San Juan Chamelco	16-10-02-02346	16-10-02-02480
226	Alta Verapaz	San Juan Chamelco	16-10-03-00113	16-10-03-00254
227	Alta Verapaz	San Juan Chamelco	16-10-04-01112	16-10-04-00149
228	Alta Verapaz	San Juan Chamelco	16-10-04-01112	16-10-04-00150
229	Alta Verapaz	Chisec	16-13-05-00153	16-13-05-05298
230	Alta Verapaz	Fray Bartolomé de las Casas	16-15-04-00090	16-15-04-00409
231	Alta Verapaz	Fray Bartolomé de las Casas	16-15-06-00032	16-15-06-00063
232	Alta Verapaz	Fray Bartolomé de las Casas	16-15-07-00260	16-15-07-02505
233	Alta Verapaz	Fray Bartolomé de las Casas	16-15-07-00260	16-15-07-02506
234	Alta Verapaz	Fray Bartolomé de las Casas	16-15-07-00663	16-15-07-02507
235	Alta Verapaz	Fray Bartolomé de las Casas	16-15-07-00260	16-15-07-02519
236	Alta Verapaz	Fray Bartolomé de las Casas	16-15-07-00260	16-15-07-02521
237	Alta Verapaz	Fray Bartolomé de las Casas	16-15-07-00260	16-15-07-02531
238	Alta Verapaz	Fray Bartolomé de las Casas	16-15-07-00260	16-15-07-02564
239	Alta Verapaz	Fray Bartolomé de las Casas	16-15-07-01571	16-15-07-02580
240	Alta Verapaz	Fray Bartolomé de las Casas	16-15-07-00954	16-15-07-02587
241	Alta Verapaz	Fray Bartolomé de las Casas	16-15-07-00954	16-15-07-02587
242	Alta Verapaz	Fray Bartolomé de las Casas	16-15-07-00260	16-15-07-02594
243	Alta Verapaz	Fray Bartolomé de las Casas	16-15-07-01121	16-15-07-02601
244	Alta Verapaz	Fray Bartolomé de las Casas	16-15-07-01121	16-15-07-02602
245	Alta Verapaz	Fray Bartolomé de las Casas	16-15-07-01121	16-15-07-02603
246	Alta Verapaz	Fray Bartolomé de las Casas	16-15-07-00954	16-15-07-02604
247	Alta Verapaz	Fray Bartolomé de las Casas	16-15-07-00954	16-15-07-02605

No	Departamento	MUNICIPIO	CCC_MATRIZ	CCC_NUEVOS
248	Alta Verapaz	Fray Bartolomé de las Casas	16-15-07-00570	16-15-07-02606
249	Alta Verapaz	Fray Bartolomé de las Casas	16-15-07-00570	16-15-07-02607
250	Alta Verapaz	Fray Bartolomé de las Casas	16-15-07-01121	16-15-07-02608
251	Alta Verapaz	Fray Bartolomé de las Casas	16-15-07-00245	16-15-07-02612
252	Alta Verapaz	Fray Bartolomé de las Casas	16-15-07-01032	16-15-07-02625
253	Alta Verapaz	Fray Bartolomé de las Casas	16-15-07-00954	16-15-07-02631
254	Alta Verapaz	Fray Bartolomé de las Casas	16-15-07-00260	16-15-07-02636
255	Alta Verapaz	Fray Bartolomé de las Casas	16-15-07-00005	16-15-07-02637
256	Alta Verapaz	Fray Bartolomé de las Casas	16-15-07-00024	16-15-07-02638
257	Alta Verapaz	Fray Bartolomé de las Casas	16-15-07-00260	16-15-07-02651
258	Alta Verapaz	Fray Bartolomé de las Casas	16-15-07-00260	16-15-07-02652
259	Alta Verapaz	Fray Bartolomé de las Casas	16-15-08-00026	16-15-08-00866
260	Alta Verapaz	Fray Bartolomé de las Casas	16-15-08-00582	16-15-08-00889
261	Alta Verapaz	Fray Bartolomé de las Casas	16-15-08-00493	16-15-08-00893
262	Alta Verapaz	Fray Bartolomé de las Casas	16-15-09-00007	16-15-09-01701
263	Alta Verapaz	Fray Bartolomé de las Casas	16-15-10-00224	16-15-10-00254
264	Alta Verapaz	Fray Bartolomé de las Casas	16-15-10-00224	16-15-10-00255
265	Alta Verapaz	Fray Bartolomé de las Casas	16-15-10-00224	16-15-10-00256
266	Alta Verapaz	Fray Bartolomé de las Casas	16-15-10-00128	16-15-10-00270
267	Alta Verapaz	Fray Bartolomé de las Casas	16-15-10-00128	16-15-10-00272
268	Alta Verapaz	Fray Bartolomé de las Casas	16-15-10-00128	16-15-10-00273
269	Alta Verapaz	Fray Bartolomé de las Casas	16-15-10-00128	16-15-10-00274
270	Alta Verapaz	Fray Bartolomé de las Casas	16-15-10-00128	16-15-10-00275
271	Alta Verapaz	Fray Bartolomé de las Casas	16-15-10-00128	16-15-10-00276
272	Alta Verapaz	Fray Bartolomé de las Casas	16-15-10-00128	16-15-10-00277
273	Alta Verapaz	Fray Bartolomé de las Casas	16-15-10-00128	16-15-10-00278
274	Alta Verapaz	Fray Bartolomé de las Casas	16-15-10-00128	16-15-10-00279
275	Alta Verapaz	Fray Bartolomé de las Casas	16-15-10-00128	16-15-10-00280
276	Alta Verapaz	Fray Bartolomé de las Casas	16-15-10-00128	16-15-10-00281
277	Alta Verapaz	Fray Bartolomé de las Casas	16-15-10-00128	16-15-10-00282
278	Alta Verapaz	Fray Bartolomé de las Casas	16-15-10-00128	16-15-10-00283
279	Alta Verapaz	Fray Bartolomé de las Casas	16-15-10-00128	16-15-10-00284
280	Alta Verapaz	Fray Bartolomé de las Casas	16-15-10-00128	16-15-10-00285
281	Alta Verapaz	Fray Bartolomé de las Casas	16-15-10-00128	16-15-10-00286
282	Alta Verapaz	Fray Bartolomé de las Casas	16-15-10-00223	16-15-10-00287
283	Alta Verapaz	Fray Bartolomé de las Casas	16-15-10-00223	16-15-10-00288
284	Alta Verapaz	Fray Bartolomé de las Casas	16-15-10-00223	16-15-10-00289
285	Alta Verapaz	Fray Bartolomé de las Casas	16-15-11-00005	16-15-11-02190
286	Alta Verapaz	Fray Bartolomé de las Casas	16-15-11-00005	16-15-11-02191


No	Departamento	MUNICIPIO	CCC_MATRIZ	CCC_NUEVOS
287	Alta Verapaz	Fray Bartolomé de las Casas	16-15-11-00005	16-15-11-02192
288	Alta Verapaz	Fray Bartolomé de las Casas	16-15-11-00005	16-15-11-02193
289	Alta Verapaz	Fray Bartolomé de las Casas	16-15-11-00005	16-15-11-02194
290	Alta Verapaz	Fray Bartolomé de las Casas	16-15-11-00005	16-15-11-02195
291	Alta Verapaz	Fray Bartolomé de las Casas	16-15-11-00005	16-15-11-02196
292	Alta Verapaz	Fray Bartolomé de las Casas	16-15-11-00005	16-15-11-02197
293	Alta Verapaz	Fray Bartolomé de las Casas	16-15-11-00005	16-15-11-02198
294	Alta Verapaz	Fray Bartolomé de las Casas	16-15-11-00005	16-15-11-02199
295	Alta Verapaz	Fray Bartolomé de las Casas	16-15-11-00005	16-15-11-02200
296	Alta Verapaz	Fray Bartolomé de las Casas	16-15-11-00005	16-15-11-02201
297	Alta Verapaz	Fray Bartolomé de las Casas	16-15-11-00005	16-15-11-02202
298	Alta Verapaz	Fray Bartolomé de las Casas	16-15-11-00005	16-15-11-02203
299	Alta Verapaz	Fray Bartolomé de las Casas	16-15-11-00005	16-15-11-02204
300	Alta Verapaz	Fray Bartolomé de las Casas	16-15-11-00005	16-15-11-02205
301	Alta Verapaz	Fray Bartolomé de las Casas	16-15-11-01049	16-15-11-02255
302	Alta Verapaz	Fray Bartolomé de las Casas	16-15-11-00005	16-15-11-02285
303	Alta Verapaz	Fray Bartolomé de las Casas	16-15-11-00001	16-15-11-02287
304	Alta Verapaz	Fray Bartolomé de las Casas	16-15-11-01081	16-15-11-02296
305	Alta Verapaz	Fray Bartolomé de las Casas	16-15-12-00551	16-15-12-03865
306	Alta Verapaz	Fray Bartolomé de las Casas	16-15-12-00117	16-15-12-03867
307	Alta Verapaz	Fray Bartolomé de las Casas	16-15-12-00117	16-15-12-03868
308	Alta Verapaz	Fray Bartolomé de las Casas	16-15-12-00206	16-15-12-03882
309	Alta Verapaz	Fray Bartolomé de las Casas	16-15-12-00551	16-15-12-03897
310	Alta Verapaz	Fray Bartolomé de las Casas	16-15-12-00159	16-15-12-03897
311	Alta Verapaz	Fray Bartolomé de las Casas	16-15-12-00159	16-15-12-03898
312	Alta Verapaz	Fray Bartolomé de las Casas	16-15-12-00551	16-15-12-03898
313	Alta Verapaz	Fray Bartolomé de las Casas	16-15-12-00551	16-15-12-03899
314	Alta Verapaz	Fray Bartolomé de las Casas	16-15-12-00159	16-15-12-03899
315	Alta Verapaz	Fray Bartolomé de las Casas	16-15-12-00551	16-15-12-03900
316	Alta Verapaz	Fray Bartolomé de las Casas	16-15-12-00159	16-15-12-03900
317	Alta Verapaz	Fray Bartolomé de las Casas	16-15-12-00551	16-15-12-03901
318	Alta Verapaz	Fray Bartolomé de las Casas	16-15-12-00551	16-15-12-03902
319	Alta Verapaz	Fray Bartolomé de las Casas	16-15-12-00206	16-15-12-03949
320	Alta Verapaz	Fray Bartolomé de las Casas	16-15-12-00156	16-15-12-04038
321	Alta Verapaz	Fray Bartolomé de las Casas	16-15-12-00159	16-15-12-04050
322	Alta Verapaz	Fray Bartolomé de las Casas	16-15-12-00147	16-15-12-04063
323	Alta Verapaz	Fray Bartolomé de las Casas	16-15-12-00815	16-15-12-04066
324	Alta Verapaz	Fray Bartolomé de las Casas	16-15-12-00057	16-15-12-04099
325	Alta Verapaz	Fray Bartolomé de las Casas	16-15-13-00001	16-15-13-03697

No	Departamento	MUNICIPIO	CCC_MATRIZ	CCC_NUEVOS
326	Alta Verapaz	Fray Bartolomé de las Casas	16-15-13-00001	16-15-13-03743
327	Alta Verapaz	Fray Bartolomé de las Casas	16-15-13-00001	16-15-13-03844
328	Alta Verapaz	Fray Bartolomé de las Casas	16-15-13-02636	16-15-13-03844
329	Alta Verapaz	Fray Bartolomé de las Casas	16-15-13-00001	16-15-13-03846
330	Alta Verapaz	Fray Bartolomé de las Casas	16-15-13-00001	16-15-13-03847
331	Alta Verapaz	Fray Bartolomé de las Casas	16-15-13-00001	16-15-13-03848
332	Alta Verapaz	Fray Bartolomé de las Casas	16-15-13-00001	16-15-13-03874
333	Alta Verapaz	Fray Bartolomé de las Casas	16-15-13-00001	16-15-13-03875
334	Alta Verapaz	Fray Bartolomé de las Casas	16-15-13-00232	16-15-13-03878
335	Alta Verapaz	Fray Bartolomé de las Casas	16-15-13-00033	16-15-13-03882
336	Alta Verapaz	Fray Bartolomé de las Casas	16-15-14-00185	16-15-14-01896
337	Alta Verapaz	Fray Bartolomé de las Casas	16-15-14-00185	16-15-14-01898
338	Alta Verapaz	Fray Bartolomé de las Casas	16-15-14-00185	16-15-14-01905
339	Alta Verapaz	Fray Bartolomé de las Casas	16-15-14-00186	16-15-14-02000
340	Alta Verapaz	Fray Bartolomé de las Casas	16-15-14-00130	16-15-14-02011
341	Alta Verapaz	Fray Bartolomé de las Casas	16-15-14-00185	16-15-14-02026
342	Alta Verapaz	Fray Bartolomé de las Casas	16-15-14-00185	16-15-14-02027
343	Alta Verapaz	Fray Bartolomé de las Casas	16-15-14-00185	16-15-14-02028
344	Alta Verapaz	Fray Bartolomé de las Casas	16-15-14-00185	16-15-14-02029
345	Alta Verapaz	Fray Bartolomé de las Casas	16-06-04-04469	16-15-14-02104
346	Alta Verapaz	Fray Bartolomé de las Casas	16-06-04-04469	16-15-14-02105
347	Alta Verapaz	Fray Bartolomé de las Casas	16-15-14-00130	16-15-14-02106
348	Alta Verapaz	Fray Bartolomé de las Casas	16-15-14-00185	16-15-14-02107
349	Alta Verapaz	Fray Bartolomé de las Casas	16-15-14-00185	16-15-14-02116
350	Alta Verapaz	Fray Bartolomé de las Casas	16-15-14-00185	16-15-14-02117
351	Alta Verapaz	Fray Bartolomé de las Casas	16-15-14-00186	16-15-14-02145
352	Alta Verapaz	Fray Bartolomé de las Casas	16-15-14-00185	16-15-14-02147
353	Alta Verapaz	Fray Bartolomé de las Casas	16-15-14-00185	16-15-14-02148
354	Alta Verapaz	Fray Bartolomé de las Casas	16-15-14-00130	16-15-14-02165

FIRMA: _____

VICTOR MANUEL VELIZ ENRÍQUEZ
Servicios Profesionales del Control de Calidad y
Normatividad
Ingeniero Agrónomo
En Sistemas de Producción Agrícola

Vo.Bo.: _____


Ing. Elvis Willans Jonas Chajón Turcios
Gerente Técnico del Proceso Catastral
REGISTRO DE INFORMACIÓN CATASTRAL DE GUATEMALA

**REGISTRO DE INFORMACIÓN CATASTRAL DE GUATEMALA
INFORME MENSUAL DE ACTIVIDADES**

RENLÓN PRESUPUESTARIO 029 "OTRAS REMUNERACIONES DEL PERSONAL TEMPORAL"	
NOBRE DEL CONTRATISTA: Fernando Antonio Chacón Urizar	No. De Contrato: RIC-R-029-0152-2026
Nombre del Servicio: Servicios Profesionales de Titulación Especial y Diagnósticos de Propiedad	Gerencia: Gerencia Jurídica del Proceso Catastral.
Proyecto: Registro de Información Catastral de Guatemala -RIC-.	Informe correspondiente al mes de: Mayo 2026.

- Elaboré una matriz de cien **(100)** expedientes catastrales del Municipio de Gualán, departamento de Zacapa.
- Realicé una revisión, análisis, de los diferentes requisitos e informaciones que describen y detallan de una forma alfanumérica cada uno de los documentos que integran los cien **(100)** expedientes catastrales, y de esa manera lograr determinar la coincidencia de todos los datos de cada titular catastral que tiene el expediente; los documentos objeto de la revisión son los siguientes: Dictamen emitido por la Dirección Ejecutiva Nacional del Registro de Información Catastral, Dictamen de la Unidad de Análisis Jurídico de la Gerencia Jurídica del Proceso Catastral del Registro de Información Catastral, el Informe Circunstanciado de Cada Predio Catastral con su Código de Clasificación Catastral, la Cedula de Notificación al titular del Predio Catastrado, y la Ficha de Investigación de Campo del titular del predio catastrado.
- Realicé el vaciado de datos de los documentos de los cien **(100)** expedientes catastrales como parte de los objetivos principales del presente contrato de trabajo, determinando que la mayoría de los cien **(100)** expedientes catastrales con igual cantidad de predios si cumplen con los requisitos para ser candidatos a que el Titular catastral voluntariamente pueda participar en el proceso de Titulación y de registro, por tratarse de predio catastral sin inscripción registral.




FIRMA: _____

Fernando Antonio Chacón Urizar
Servicios Profesionales de Titulación Especial y
Diagnósticos de Propiedad
Licenciado en Ciencias Jurídicas y Sociales,
Abogado y Notario

Vo.Bo.: _____

Lic. M.Sc. Juan Carlos López Taracena
Gerente Jurídico a. i.
Gerencia Jurídica del Proceso Catastral



REGISTRO DE INFORMACION CATASTRAL DE GUATEMALA**ANEXO AL INFORME MENSUAL DE ACTIVIDADES**

Nombre del Contratista: Fernando Antonio Chacón Urizar	Contrato: No. RIC-R-029-0152-2026
Nombre del servicio: "Servicios Profesionales de Titulación Especial y Diagnósticos de Propiedad".	Gerencia: Gerencia Jurídica del Proceso Catastral
Proyecto: Registro de Información Catastral de Guatemala	Informe Correspondiente al mes de: Mayo de 2026.

A continuación se enumeran los expedientes revisados y analizados del municipio de Gualán, departamento de Zacapa

No.	No. de expedientes con Código de Clasificación Catastral	Actividad Reportada	Observaciones
1	19-04-03-04824	Revisión y análisis de Documentos, requisitos e información descriptiva y alfanumérica que contienen el Expediente Catastral para el Proceso de Titulación Especial y de Registro.	Predio sin inscripción registral y sí es candidato a participar en el proceso de titulación y registro.
2	19-04-03-04843	Revisión y análisis de Documentos, requisitos e información descriptiva y alfanumérica que contienen el Expediente Catastral para el Proceso de Titulación Especial y de Registro.	Predio sin inscripción registral y sí es candidato a participar en el proceso de titulación y registro.
3	19-04-03-04844	Revisión y análisis de Documentos, requisitos e información descriptiva y alfanumérica que contienen el Expediente Catastral para el Proceso de Titulación Especial y de Registro.	Predio sin inscripción registral y sí es candidato a participar en el proceso de titulación y registro.
4	19-04-03-04849	Revisión y análisis de Documentos, requisitos e información descriptiva y alfanumérica que contienen el Expediente Catastral para el Proceso de Titulación Especial y de Registro.	Predio sin inscripción registral y sí es candidato a participar en el proceso de titulación y registro.
5	19-04-03-04850	Revisión y análisis de Documentos, requisitos e información descriptiva y alfanumérica que contienen el Expediente Catastral para el Proceso de Titulación Especial y de Registro.	Predio sin inscripción registral y sí es candidato a participar en el proceso de titulación y registro.

No.	No. de expedientes con Código de Clasificación Catastral	Actividad Reportada	Observaciones
6	19-04-03-04851	Revisión y análisis de Documentos, requisitos e información descriptiva y alfanumérica que contienen el Expediente Catastral para el Proceso de Titulación Especial y de Registro.	Predio sin inscripción registral y sí es candidato a participar en el proceso de titulación y registro.
7	19-04-03-04852	Revisión y análisis de Documentos, requisitos e información descriptiva y alfanumérica que contienen el Expediente Catastral para el Proceso de Titulación Especial y de Registro.	Predio sin inscripción registral y sí es candidato a participar en el proceso de titulación y registro.
8	19-04-03-04853	Revisión y análisis de Documentos, requisitos e información descriptiva y alfanumérica que contienen el Expediente Catastral para el Proceso de Titulación Especial y de Registro.	Predio sin inscripción registral y sí es candidato a participar en el proceso de titulación y registro.
9	19-04-03-04854	Revisión y análisis de Documentos, requisitos e información descriptiva y alfanumérica que contienen el Expediente Catastral para el Proceso de Titulación Especial y de Registro.	Predio sin inscripción registral y sí es candidato a participar en el proceso de titulación y registro.
10	19-04-03-04855	Revisión y análisis de Documentos, requisitos e información descriptiva y alfanumérica que contienen el Expediente Catastral para el Proceso de Titulación Especial y de Registro.	Predio sin inscripción registral y sí es candidato a participar en el proceso de titulación y registro.
11	19-04-03-04856	Revisión y análisis de Documentos, requisitos e información descriptiva y alfanumérica que contienen el Expediente Catastral para el Proceso de Titulación Especial y de Registro.	Predio sin inscripción registral y sí es candidato a participar en el proceso de titulación y registro.
12	19-04-03-04860	Revisión y análisis de Documentos, requisitos e información descriptiva y alfanumérica que contienen el Expediente Catastral para el Proceso de Titulación Especial y de Registro.	Predio sin inscripción registral y sí es candidato a participar en el proceso de titulación y registro.
13	19-04-03-04878	Revisión y análisis de Documentos, requisitos e información descriptiva y alfanumérica que contienen el Expediente Catastral para el Proceso de Titulación Especial y de Registro.	Predio sin inscripción registral y sí es candidato a participar en el proceso de titulación y registro.

No.	No. de expedientes con Código de Clasificación Catastral	Actividad Reportada	Observaciones
14	19-04-03-04879	Revisión y análisis de Documentos, requisitos e información descriptiva y alfanumérica que contienen el Expediente Catastral para el Proceso de Titulación Especial y de Registro.	Predio sin inscripción registral y sí es candidato a participar en el proceso de titulación y registro.
15	19-04-03-04904	Revisión y análisis de Documentos, requisitos e información descriptiva y alfanumérica que contienen el Expediente Catastral para el Proceso de Titulación Especial y de Registro.	Predio sin inscripción registral y sí es candidato a participar en el proceso de titulación y registro.
16	19-04-03-04905	Revisión y análisis de Documentos, requisitos e información descriptiva y alfanumérica que contienen el Expediente Catastral para el Proceso de Titulación Especial y de Registro.	Predio sin inscripción registral y sí es candidato a participar en el proceso de titulación y registro.
17	19-04-03-04906	Revisión y análisis de Documentos, requisitos e información descriptiva y alfanumérica que contienen el Expediente Catastral para el Proceso de Titulación Especial y de Registro.	Predio sin inscripción registral y sí es candidato a participar en el proceso de titulación y registro.
18	19-04-03-04907	Revisión y análisis de Documentos, requisitos e información descriptiva y alfanumérica que contienen el Expediente Catastral para el Proceso de Titulación Especial y de Registro.	Predio sin inscripción registral y sí es candidato a participar en el proceso de titulación y registro.
19	19-04-03-04909	Revisión y análisis de Documentos, requisitos e información descriptiva y alfanumérica que contienen el Expediente Catastral para el Proceso de Titulación Especial y de Registro.	Predio sin inscripción registral y sí es candidato a participar en el proceso de titulación y registro.
20	19-04-03-05035	Revisión y análisis de Documentos, requisitos e información descriptiva y alfanumérica que contienen el Expediente Catastral para el Proceso de Titulación Especial y de Registro.	Predio sin inscripción registral y sí es candidato a participar en el proceso de titulación y registro.
21	19-04-04-00010	Revisión y análisis de Documentos, requisitos e información descriptiva y alfanumérica que contienen el Expediente Catastral para el Proceso de Titulación Especial y de Registro.	Predio sin inscripción registral y sí es candidato a participar en el proceso de titulación y registro.

No.	No. de expedientes con Código de Clasificación Catastral	Actividad Reportada	Observaciones
22	19-04-04-00025	Revisión y análisis de Documentos, requisitos e información descriptiva y alfanumérica que contienen el Expediente Catastral para el Proceso de Titulación Especial y de Registro.	Predio sin inscripción registral y sí es candidato a participar en el proceso de titulación y registro.
23	19-04-04-00051	Revisión y análisis de Documentos, requisitos e información descriptiva y alfanumérica que contienen el Expediente Catastral para el Proceso de Titulación Especial y de Registro.	Predio sin inscripción registral y sí es candidato a participar en el proceso de titulación y registro.
24	19-04-04-00770	Revisión y análisis de Documentos, requisitos e información descriptiva y alfanumérica que contienen el Expediente Catastral para el Proceso de Titulación Especial y de Registro.	Predio sin inscripción registral y sí es candidato a participar en el proceso de titulación y registro.
25	19-04-04-00832	Revisión y análisis de Documentos, requisitos e información descriptiva y alfanumérica que contienen el Expediente Catastral para el Proceso de Titulación Especial y de Registro.	Predio sin inscripción registral y sí es candidato a participar en el proceso de titulación y registro.
26	19-04-05-00107	Revisión y análisis de Documentos, requisitos e información descriptiva y alfanumérica que contienen el Expediente Catastral para el Proceso de Titulación Especial y de Registro.	Predio sin inscripción registral y sí es candidato a participar en el proceso de titulación y registro.
27	19-04-05-00108	Revisión y análisis de Documentos, requisitos e información descriptiva y alfanumérica que contienen el Expediente Catastral para el Proceso de Titulación Especial y de Registro.	Predio sin inscripción registral y sí es candidato a participar en el proceso de titulación y registro.
28	19-04-05-00110	Revisión y análisis de Documentos, requisitos e información descriptiva y alfanumérica que contienen el Expediente Catastral para el Proceso de Titulación Especial y de Registro.	Predio sin inscripción registral y sí es candidato a participar en el proceso de titulación y registro.
29	19-04-05-00121	Revisión y análisis de Documentos, requisitos e información descriptiva y alfanumérica que contienen el Expediente Catastral para el Proceso de Titulación Especial y de Registro.	Predio sin inscripción registral y sí es candidato a participar en el proceso de titulación y registro.

No.	No. de expedientes con Código de Clasificación Catastral	Actividad Reportada	Observaciones
30	19-04-05-00125	Revisión y análisis de Documentos, requisitos e información descriptiva y alfanumérica que contienen el Expediente Catastral para el Proceso de Titulación Especial y de Registro.	Predio sin inscripción registral y sí es candidato a participar en el proceso de titulación y registro.
31	19-04-05-00126	Revisión y análisis de Documentos, requisitos e información descriptiva y alfanumérica que contienen el Expediente Catastral para el Proceso de Titulación Especial y de Registro.	Predio sin inscripción registral y sí es candidato a participar en el proceso de titulación y registro.
32	19-04-05-00127	Revisión y análisis de Documentos, requisitos e información descriptiva y alfanumérica que contienen el Expediente Catastral para el Proceso de Titulación Especial y de Registro.	Predio sin inscripción registral y sí es candidato a participar en el proceso de titulación y registro.
33	19-04-05-00128	Revisión y análisis de Documentos, requisitos e información descriptiva y alfanumérica que contienen el Expediente Catastral para el Proceso de Titulación Especial y de Registro.	Predio sin inscripción registral y sí es candidato a participar en el proceso de titulación y registro.
34	19-04-05-00129	Revisión y análisis de Documentos, requisitos e información descriptiva y alfanumérica que contienen el Expediente Catastral para el Proceso de Titulación Especial y de Registro.	Predio sin inscripción registral y sí es candidato a participar en el proceso de titulación y registro.
35	19-04-05-00130	Revisión y análisis de Documentos, requisitos e información descriptiva y alfanumérica que contienen el Expediente Catastral para el Proceso de Titulación Especial y de Registro.	Predio sin inscripción registral y sí es candidato a participar en el proceso de titulación y registro.
36	19-04-05-00131	Revisión y análisis de Documentos, requisitos e información descriptiva y alfanumérica que contienen el Expediente Catastral para el Proceso de Titulación Especial y de Registro.	Predio sin inscripción registral y sí es candidato a participar en el proceso de titulación y registro.
37	19-04-05-00132	Revisión y análisis de Documentos, requisitos e información descriptiva y alfanumérica que contienen el Expediente Catastral para el Proceso de Titulación Especial y de Registro.	Predio sin inscripción registral y sí es candidato a participar en el proceso de titulación y registro.

No.	No. de expedientes con Código de Clasificación Catastral	Actividad Reportada	Observaciones
38	19-04-05-00133	Revisión y análisis de Documentos, requisitos e información descriptiva y alfanumérica que contienen el Expediente Catastral para el Proceso de Titulación Especial y de Registro.	Predio sin inscripción registral y sí es candidato a participar en el proceso de titulación y registro.
39	19-04-05-00134	Revisión y análisis de Documentos, requisitos e información descriptiva y alfanumérica que contienen el Expediente Catastral para el Proceso de Titulación Especial y de Registro.	Predio sin inscripción registral y sí es candidato a participar en el proceso de titulación y registro.
40	19-04-05-00135	Revisión y análisis de Documentos, requisitos e información descriptiva y alfanumérica que contienen el Expediente Catastral para el Proceso de Titulación Especial y de Registro.	Predio sin inscripción registral y sí es candidato a participar en el proceso de titulación y registro.
41	19-04-05-00136	Revisión y análisis de Documentos, requisitos e información descriptiva y alfanumérica que contienen el Expediente Catastral para el Proceso de Titulación Especial y de Registro.	Predio sin inscripción registral y sí es candidato a participar en el proceso de titulación y registro.
42	19-04-05-00137	Revisión y análisis de Documentos, requisitos e información descriptiva y alfanumérica que contienen el Expediente Catastral para el Proceso de Titulación Especial y de Registro.	Predio sin inscripción registral y sí es candidato a participar en el proceso de titulación y registro.
43	19-04-05-00138	Revisión y análisis de Documentos, requisitos e información descriptiva y alfanumérica que contienen el Expediente Catastral para el Proceso de Titulación Especial y de Registro.	Predio sin inscripción registral y sí es candidato a participar en el proceso de titulación y registro.
44	19-04-05-00139	Revisión y análisis de Documentos, requisitos e información descriptiva y alfanumérica que contienen el Expediente Catastral para el Proceso de Titulación Especial y de Registro.	Predio sin inscripción registral y sí es candidato a participar en el proceso de titulación y registro.
45	19-04-05-00140	Revisión y análisis de Documentos, requisitos e información descriptiva y alfanumérica que contienen el Expediente Catastral para el Proceso de Titulación Especial y de Registro.	Predio sin inscripción registral y sí es candidato a participar en el proceso de titulación y registro.

No.	No. de expedientes con Código de Clasificación Catastral	Actividad Reportada	Observaciones
46	19-04-05-00141	Revisión y análisis de Documentos, requisitos e información descriptiva y alfanumérica que contienen el Expediente Catastral para el Proceso de Titulación Especial y de Registro.	Predio sin inscripción registral y sí es candidato a participar en el proceso de titulación y registro.
47	19-04-05-00142	Revisión y análisis de Documentos, requisitos e información descriptiva y alfanumérica que contienen el Expediente Catastral para el Proceso de Titulación Especial y de Registro.	Predio sin inscripción registral y sí es candidato a participar en el proceso de titulación y registro.
48	19-04-05-00143	Revisión y análisis de Documentos, requisitos e información descriptiva y alfanumérica que contienen el Expediente Catastral para el Proceso de Titulación Especial y de Registro.	Predio sin inscripción registral y sí es candidato a participar en el proceso de titulación y registro.
49	19-04-05-00144	Revisión y análisis de Documentos, requisitos e información descriptiva y alfanumérica que contienen el Expediente Catastral para el Proceso de Titulación Especial y de Registro.	Predio sin inscripción registral y sí es candidato a participar en el proceso de titulación y registro.
50	19-04-05-00145	Revisión y análisis de Documentos, requisitos e información descriptiva y alfanumérica que contienen el Expediente Catastral para el Proceso de Titulación Especial y de Registro.	Predio sin inscripción registral y sí es candidato a participar en el proceso de titulación y registro.
51	19-04-05-00146	Revisión y análisis de Documentos, requisitos e información descriptiva y alfanumérica que contienen el Expediente Catastral para el Proceso de Titulación Especial y de Registro.	Predio sin inscripción registral y sí es candidato a participar en el proceso de titulación y registro.
52	19-04-05-00147	Revisión y análisis de Documentos, requisitos e información descriptiva y alfanumérica que contienen el Expediente Catastral para el Proceso de Titulación Especial y de Registro.	Predio sin inscripción registral y sí es candidato a participar en el proceso de titulación y registro.
53	19-04-05-00148	Revisión y análisis de Documentos, requisitos e información descriptiva y alfanumérica que contienen el Expediente Catastral para el Proceso de Titulación Especial y de Registro.	Predio sin inscripción registral y sí es candidato a participar en el proceso de titulación y registro.

No.	No. de expedientes con Código de Clasificación Catastral	Actividad Reportada	Observaciones
54	19-04-05-00149	Revisión y análisis de Documentos, requisitos e información descriptiva y alfanumérica que contienen el Expediente Catastral para el Proceso de Titulación Especial y de Registro.	Predio sin inscripción registral y sí es candidato a participar en el proceso de titulación y registro.
55	19-04-05-00150	Revisión y análisis de Documentos, requisitos e información descriptiva y alfanumérica que contienen el Expediente Catastral para el Proceso de Titulación Especial y de Registro.	Predio sin inscripción registral y sí es candidato a participar en el proceso de titulación y registro.
56	19-04-05-00151	Revisión y análisis de Documentos, requisitos e información descriptiva y alfanumérica que contienen el Expediente Catastral para el Proceso de Titulación Especial y de Registro.	Predio sin inscripción registral y sí es candidato a participar en el proceso de titulación y registro.
57	19-04-05-00152	Revisión y análisis de Documentos, requisitos e información descriptiva y alfanumérica que contienen el Expediente Catastral para el Proceso de Titulación Especial y de Registro.	Predio sin inscripción registral y sí es candidato a participar en el proceso de titulación y registro.
58	19-04-05-00153	Revisión y análisis de Documentos, requisitos e información descriptiva y alfanumérica que contienen el Expediente Catastral para el Proceso de Titulación Especial y de Registro.	Predio sin inscripción registral y sí es candidato a participar en el proceso de titulación y registro.
59	19-04-05-00154	Revisión y análisis de Documentos, requisitos e información descriptiva y alfanumérica que contienen el Expediente Catastral para el Proceso de Titulación Especial y de Registro.	Predio sin inscripción registral y sí es candidato a participar en el proceso de titulación y registro.
60	19-04-05-00155	Revisión y análisis de Documentos, requisitos e información descriptiva y alfanumérica que contienen el Expediente Catastral para el Proceso de Titulación Especial y de Registro.	Predio sin inscripción registral y sí es candidato a participar en el proceso de titulación y registro.
61	19-04-05-00156	Revisión y análisis de Documentos, requisitos e información descriptiva y alfanumérica que contienen el Expediente Catastral para el Proceso de Titulación Especial y de Registro.	Predio sin inscripción registral y sí es candidato a participar en el proceso de titulación y registro.

No.	No. de expedientes con Código de Clasificación Catastral	Actividad Reportada	Observaciones
62	19-04-05-00157	Revisión y análisis de Documentos, requisitos e información descriptiva y alfanumérica que contienen el Expediente Catastral para el Proceso de Titulación Especial y de Registro.	Predio sin inscripción registral y sí es candidato a participar en el proceso de titulación y registro.
63	19-04-05-00158	Revisión y análisis de Documentos, requisitos e información descriptiva y alfanumérica que contienen el Expediente Catastral para el Proceso de Titulación Especial y de Registro.	Predio sin inscripción registral y sí es candidato a participar en el proceso de titulación y registro.
64	19-04-05-00159	Revisión y análisis de Documentos, requisitos e información descriptiva y alfanumérica que contienen el Expediente Catastral para el Proceso de Titulación Especial y de Registro.	Predio sin inscripción registral y sí es candidato a participar en el proceso de titulación y registro.
65	19-04-05-00160	Revisión y análisis de Documentos, requisitos e información descriptiva y alfanumérica que contienen el Expediente Catastral para el Proceso de Titulación Especial y de Registro.	Predio sin inscripción registral y sí es candidato a participar en el proceso de titulación y registro.
66	19-04-05-00161	Revisión y análisis de Documentos, requisitos e información descriptiva y alfanumérica que contienen el Expediente Catastral para el Proceso de Titulación Especial y de Registro.	Predio sin inscripción registral y sí es candidato a participar en el proceso de titulación y registro.
67	19-04-05-00162	Revisión y análisis de Documentos, requisitos e información descriptiva y alfanumérica que contienen el Expediente Catastral para el Proceso de Titulación Especial y de Registro.	Predio sin inscripción registral y sí es candidato a participar en el proceso de titulación y registro.
68	19-04-05-00163	Revisión y análisis de Documentos, requisitos e información descriptiva y alfanumérica que contienen el Expediente Catastral para el Proceso de Titulación Especial y de Registro.	Predio sin inscripción registral y sí es candidato a participar en el proceso de titulación y registro.
69	19-04-05-00164	Revisión y análisis de Documentos, requisitos e información descriptiva y alfanumérica que contienen el Expediente Catastral para el Proceso de Titulación Especial y de Registro.	Predio sin inscripción registral y sí es candidato a participar en el proceso de titulación y registro.


No.	No. de expedientes con Código de Clasificación Catastral	Actividad Reportada	Observaciones
70	19-04-05-00165	Revisión y análisis de Documentos, requisitos e información descriptiva y alfanumérica que contienen el Expediente Catastral para el Proceso de Titulación Especial y de Registro.	Predio sin inscripción registral y sí es candidato a participar en el proceso de titulación y registro.
71	19-04-05-00166	Revisión y análisis de Documentos, requisitos e información descriptiva y alfanumérica que contienen el Expediente Catastral para el Proceso de Titulación Especial y de Registro.	Predio sin inscripción registral y sí es candidato a participar en el proceso de titulación y registro.
72	19-04-05-00167	Revisión y análisis de Documentos, requisitos e información descriptiva y alfanumérica que contienen el Expediente Catastral para el Proceso de Titulación Especial y de Registro.	Predio sin inscripción registral y sí es candidato a participar en el proceso de titulación y registro.
73	19-04-05-00168	Revisión y análisis de Documentos, requisitos e información descriptiva y alfanumérica que contienen el Expediente Catastral para el Proceso de Titulación Especial y de Registro.	Predio sin inscripción registral y sí es candidato a participar en el proceso de titulación y registro.
74	19-04-05-00169	Revisión y análisis de Documentos, requisitos e información descriptiva y alfanumérica que contienen el Expediente Catastral para el Proceso de Titulación Especial y de Registro.	Predio sin inscripción registral y sí es candidato a participar en el proceso de titulación y registro.
75	19-04-05-00170	Revisión y análisis de Documentos, requisitos e información descriptiva y alfanumérica que contienen el Expediente Catastral para el Proceso de Titulación Especial y de Registro.	Predio sin inscripción registral y sí es candidato a participar en el proceso de titulación y registro.
76	19-04-05-00171	Revisión y análisis de Documentos, requisitos e información descriptiva y alfanumérica que contienen el Expediente Catastral para el Proceso de Titulación Especial y de Registro.	Predio sin inscripción registral y sí es candidato a participar en el proceso de titulación y registro.
77	19-04-05-00172	Revisión y análisis de Documentos, requisitos e información descriptiva y alfanumérica que contienen el Expediente Catastral para el Proceso de Titulación Especial y de Registro.	Predio sin inscripción registral y sí es candidato a participar en el proceso de titulación y registro.

No.	No. de expedientes con Código de Clasificación Catastral	Actividad Reportada	Observaciones
78	19-04-05-00173	Revisión y análisis de Documentos, requisitos e información descriptiva y alfanumérica que contienen el Expediente Catastral para el Proceso de Titulación Especial y de Registro.	Predio sin inscripción registral y sí es candidato a participar en el proceso de titulación y registro.
79	19-04-05-00174	Revisión y análisis de Documentos, requisitos e información descriptiva y alfanumérica que contienen el Expediente Catastral para el Proceso de Titulación Especial y de Registro.	Predio sin inscripción registral y sí es candidato a participar en el proceso de titulación y registro.
80	19-04-05-00175	Revisión y análisis de Documentos, requisitos e información descriptiva y alfanumérica que contienen el Expediente Catastral para el Proceso de Titulación Especial y de Registro.	Predio sin inscripción registral y sí es candidato a participar en el proceso de titulación y registro.
81	19-04-05-00176	Revisión y análisis de Documentos, requisitos e información descriptiva y alfanumérica que contienen el Expediente Catastral para el Proceso de Titulación Especial y de Registro.	Predio sin inscripción registral y sí es candidato a participar en el proceso de titulación y registro.
82	19-04-05-00177	Revisión y análisis de Documentos, requisitos e información descriptiva y alfanumérica que contienen el Expediente Catastral para el Proceso de Titulación Especial y de Registro.	Predio sin inscripción registral y sí es candidato a participar en el proceso de titulación y registro.
83	19-04-05-00178	Revisión y análisis de Documentos, requisitos e información descriptiva y alfanumérica que contienen el Expediente Catastral para el Proceso de Titulación Especial y de Registro.	Predio sin inscripción registral y sí es candidato a participar en el proceso de titulación y registro.
84	19-04-05-00179	Revisión y análisis de Documentos, requisitos e información descriptiva y alfanumérica que contienen el Expediente Catastral para el Proceso de Titulación Especial y de Registro.	Predio sin inscripción registral y sí es candidato a participar en el proceso de titulación y registro.
85	19-04-05-00180	Revisión y análisis de Documentos, requisitos e información descriptiva y alfanumérica que contienen el Expediente Catastral para el Proceso de Titulación Especial y de Registro.	Predio sin inscripción registral y sí es candidato a participar en el proceso de titulación y registro.


No.	No. de expedientes con Código de Clasificación Catastral	Actividad Reportada	Observaciones
86	19-04-05-00181	Revisión y análisis de Documentos, requisitos e información descriptiva y alfanumérica que contienen el Expediente Catastral para el Proceso de Titulación Especial y de Registro.	Predio sin inscripción registral y sí es candidato a participar en el proceso de titulación y registro.
87	19-04-05-00182	Revisión y análisis de Documentos, requisitos e información descriptiva y alfanumérica que contienen el Expediente Catastral para el Proceso de Titulación Especial y de Registro.	Predio sin inscripción registral y sí es candidato a participar en el proceso de titulación y registro.
88	19-04-05-00185	Revisión y análisis de Documentos, requisitos e información descriptiva y alfanumérica que contienen el Expediente Catastral para el Proceso de Titulación Especial y de Registro.	Predio sin inscripción registral y sí es candidato a participar en el proceso de titulación y registro.
89	19-04-05-00186	Revisión y análisis de Documentos, requisitos e información descriptiva y alfanumérica que contienen el Expediente Catastral para el Proceso de Titulación Especial y de Registro.	Predio sin inscripción registral y sí es candidato a participar en el proceso de titulación y registro.
90	19-04-05-00188	Revisión y análisis de Documentos, requisitos e información descriptiva y alfanumérica que contienen el Expediente Catastral para el Proceso de Titulación Especial y de Registro.	Predio sin inscripción registral y sí es candidato a participar en el proceso de titulación y registro.
91	19-04-05-00189	Revisión y análisis de Documentos, requisitos e información descriptiva y alfanumérica que contienen el Expediente Catastral para el Proceso de Titulación Especial y de Registro.	Predio sin inscripción registral y sí es candidato a participar en el proceso de titulación y registro.
92	19-04-05-00190	Revisión y análisis de Documentos, requisitos e información descriptiva y alfanumérica que contienen el Expediente Catastral para el Proceso de Titulación Especial y de Registro.	Predio sin inscripción registral y sí es candidato a participar en el proceso de titulación y registro.
93	19-04-05-00193	Revisión y análisis de Documentos, requisitos e información descriptiva y alfanumérica que contienen el Expediente Catastral para el Proceso de Titulación Especial y de Registro.	Predio sin inscripción registral y sí es candidato a participar en el proceso de titulación y registro.

No.	No. de expedientes con Código de Clasificación Catastral	Actividad Reportada	Observaciones
94	19-04-05-00194	Revisión y análisis de Documentos, requisitos e información descriptiva y alfanumérica que contienen el Expediente Catastral para el Proceso de Titulación Especial y de Registro.	Predio sin inscripción registral y sí es candidato a participar en el proceso de titulación y registro.
95	19-04-05-00195	Revisión y análisis de Documentos, requisitos e información descriptiva y alfanumérica que contienen el Expediente Catastral para el Proceso de Titulación Especial y de Registro.	Predio sin inscripción registral y sí es candidato a participar en el proceso de titulación y registro.
96	19-04-05-00196	Revisión y análisis de Documentos, requisitos e información descriptiva y alfanumérica que contienen el Expediente Catastral para el Proceso de Titulación Especial y de Registro.	Predio sin inscripción registral y sí es candidato a participar en el proceso de titulación y registro.
97	19-04-05-00203	Revisión y análisis de Documentos, requisitos e información descriptiva y alfanumérica que contienen el Expediente Catastral para el Proceso de Titulación Especial y de Registro.	Predio sin inscripción registral y sí es candidato a participar en el proceso de titulación y registro.
98	19-04-05-00206	Revisión y análisis de Documentos, requisitos e información descriptiva y alfanumérica que contienen el Expediente Catastral para el Proceso de Titulación Especial y de Registro.	Predio sin inscripción registral y sí es candidato a participar en el proceso de titulación y registro.
99	19-04-05-00211	Revisión y análisis de Documentos, requisitos e información descriptiva y alfanumérica que contienen el Expediente Catastral para el Proceso de Titulación Especial y de Registro.	Predio sin inscripción registral y sí es candidato a participar en el proceso de titulación y registro.
100	19-04-05-00212	Revisión y análisis de Documentos, requisitos e información descriptiva y alfanumérica que contienen el Expediente Catastral para el Proceso de Titulación Especial y de Registro.	Predio sin inscripción registral y sí es candidato a participar en el proceso de titulación y registro.

No.	No. de expedientes con Código de Clasificación Catastral	Actividad Reportada	Observaciones
-----	--	---------------------	---------------



Fernando Antonio Chacón Urizar
Servicios Profesionales de Titulación Especial y
Diagnósticos de Propiedad
Licenciado en Ciencias Jurídicas y Sociales, Abogado y
Notario



Vo. Bo. Lic. M.Sc. Juan Carlos López Taracena
Gerente Jurídico a. i.
Gerencia Jurídica del Proceso Catastral

**REGISTRO DE INFORMACIÓN CATASTRAL DE GUATEMALA
INFORME MENSUAL DE ACTIVIDADES**

RENLÓN PRESUPUESTARIO 029 "OTRAS REMUNERACIONES DEL PERSONAL TEMPORAL"	
Nombre del Contratista: Carlos Walberto Ramos Salguero	No. De Contrato: RIC-R-029-0153-2026
Nombre del Servicio: Servicios profesionales para el estudio de casos especiales complejos En Zonas Catastrales Priorizadas.	Gerencia: Gerencia Jurídica del Proceso Catastral.
Proyecto: Registro de Información Catastral de Guatemala	Informe correspondiente al mes de: Mayo 2026

Analicé y estudié información descriptiva y gráfica de expedientes catastrales de casos especiales complejos identificados con Código de Clasificación Catastral -CCC- abajo enumerados, con el objeto de resolver dudas, emitir la actualización del "Informe Circunstanciado -IC-" y de la información gráfica; entre otros respecto a actualización del "Titular Catastral -TC-", "Titular Registral -TR-" tipo de predio; para emitir dictamen jurídico y Proyecto de Declaración de Predio Catastrado nuevo o actualizado de Predios y/o emisión de la Declaratoria Administrativa de Tierras Comunes, proceso de enmienda y/o ratificación. A continuación, se enumera e identifica los expedientes objeto de estudio y análisis, siendo estos los siguientes:

ORDEN	EXPEDIENTE CATASTRAL_CCC:	SOLICITUD	ACTIVIDAD
1	03-01-05-00311	Favor de corregir el numeral 4 y 6.2 del informe circunstanciado.	Se estudia y analiza la información por lo que se corrige los numerales 4 y 6.2 del IC.
2	15-06-02-04185	Favor de actualizar el informe circunstanciado.	Se estudia y analiza la información por lo que se genera nuevamente el IC.
3	15-06-03-09407	Favor de corregir el numeral 4 y 6.2 del informe circunstanciado.	Se estudia y analiza la información por lo que se corrige los numerales 4 y 6.2 del IC.

4	16-06-04-04529	Favor colocar observación de apellido de casada de la titular catastral en el IC.	Se estudia y analiza la información por lo que se agrega la observación al informe circunstanciado.
5	16-04-02-18701	Favor de corregir el numeral 4 y 6.2 del informe circunstanciado.	Se estudia y analiza la información por lo que se corrige los numerales 4 y 6.2 del IC.
6	16-04-02-18697	Favor de corregir el numeral 4 y 6.2 del informe circunstanciado.	Se estudia y analiza la información por lo que se corrige los numerales 4 y 6.2 del IC.
7	16-04-02-18695	Favor de corregir el numeral 4 y 6.2 del informe circunstanciado.	Se estudia y analiza la información por lo que se corrige los numerales 4 y 6.2 del IC.
8	16-04-02-18692	Favor de corregir el numeral 4 y 6.2 del informe circunstanciado.	Se estudia y analiza la información por lo que se corrige los numerales 4 y 6.2 del IC.
9	16-04-02-18691	Favor de corregir el numeral 4 y 6.2 del informe circunstanciado.	Se estudia y analiza la información por lo que se corrige los numerales 4 y 6.2 del IC.
10	16-04-02-18665	Favor de corregir el numeral 4 y 6.2 del informe circunstanciado.	Se estudia y analiza la información por lo que se corrige los numerales 4 y 6.2 del IC.
11	16-04-02-18663	Favor de corregir el numeral 4 y 6.2 del informe circunstanciado.	Se estudia y analiza la información por lo que se corrige los numerales 4 y 6.2 del IC.
12	16-04-02-18660	Favor de corregir el numeral 4 y 6.2 del informe circunstanciado.	Se estudia y analiza la información por lo que se corrige los numerales 4 y 6.2 del IC.

13	16-04-02-18669	Favor de corregir el numeral 4 y 6.2 del informe circunstanciado.	Se estudia y analiza la información por lo que se corrige los numerales 4 y 6.2 del IC.
14	16-04-02-18670	Favor de colocar el numeral 4 y 6.2 del IC que coincide con uno de los titulares registrales	Se estudia y analiza la información por lo que se corrige los numerales 4 y 6.2 del IC.
15	16-04-02-18679	Favor de colocar el numeral 4 y 6.2 del IC que coincide con uno de los titulares registrales	Se estudia y analiza la información por lo que se corrige los numerales 4 y 6.2 del IC.
16	16-04-02-18682	Favor de corregir el numeral 4 y 6.2 del informe circunstanciado.	Se estudia y analiza la información por lo que se corrige los numerales 4 y 6.2 del IC.
17	16-04-02-18687	Favor de corregir el numeral 4 y 6.2 del informe circunstanciado.	Se estudia y analiza la información por lo que se corrige los numerales 4 y 6.2 del IC.
18	18-05-07-02741	Favor de actualizar el informe circunstanciado.	Se estudia y analiza la información por lo que se genera nuevamente el IC.
19	18-05-07-02698	Favor de actualizar el informe circunstanciado.	Se estudia y analiza la información por lo que se genera nuevamente el IC.
20	18-05-07-02716	Favor de actualizar el informe circunstanciado.	Se estudia y analiza la información por lo que se genera nuevamente el IC.
21	18-05-07-02717	Favor de actualizar el informe circunstanciado.	Se estudia y analiza la información por lo que se genera nuevamente el IC.
22	18-05-07-02737	Favor de actualizar el informe circunstanciado.	Se estudia y analiza la información por lo que se genera nuevamente el IC.
23	18-05-07-02740	Favor de actualizar el informe circunstanciado.	Se estudia y analiza la información por lo que se genera nuevamente el IC.

24	18-05-07-03011	Favor de actualizar el informe circunstanciado.	Se estudia y analiza la información por lo que se genera nuevamente el IC.
25	18-05-04-02826	Favor de actualizar el informe circunstanciado.	Se estudia y analiza la información por lo que se genera nuevamente el IC.
26	18-05-02-00796	Favor de actualizar el informe circunstanciado.	Se estudia y analiza la información por lo que se genera nuevamente el IC.
27	15-01-02-17013	Favor de corregir el numeral 4 y 6.2 del informe circunstanciado.	Se estudia y analiza la información por lo que se corrige los numerales 4 y 6.2 del IC.
28	15-01-10-01046	Favor de corregir el numeral 4 y 6.2 del informe circunstanciado.	Se estudia y analiza la información por lo que se corrige los numerales 4 y 6.2 del IC.
29	15-01-10-01059	Favor de corregir el numeral 4 y 6.2 del informe circunstanciado.	Se estudia y analiza la información por lo que se corrige los numerales 4 y 6.2 del IC.
30	18-04-07-18815	Favor de corregir el numeral 4 y 6.2 del informe circunstanciado.	Se estudia y analiza la información por lo que se corrige los numerales 4 y 6.2 del IC.
31	03-09-02-02866	Favor colocar observación de apellido de casada de la titular catastral en el IC.	Se estudia y analiza la información por lo que se agrega la observación al informe circunstanciado.
32	16-06-04-02272	Favor de eliminar la observación 7.2 del informe circunstanciado ya que no existe defecto de área.	Se estudia y analiza la información por lo que se elimina la observación 7.2 del IC.


33	16-06-04-02343	Favor de eliminar la observación 7.2 del informe circunstanciado ya que no existe defecto de área.	Se estudia y analiza la información por lo que se elimina la observación 7.2 del IC.
34	18-04-07-20434	Favor de actualizar el informe circunstanciado.	Se estudia y analiza la información por lo que se genera nuevamente el IC.
35	18-04-07-20440	Favor de actualizar el informe circunstanciado.	Se estudia y analiza la información por lo que se genera nuevamente el IC.
36	18-04-07-20439	Favor de actualizar el informe circunstanciado.	Se estudia y analiza la información por lo que se genera nuevamente el IC.
37	18-04-07-20438	Favor de actualizar el informe circunstanciado.	Se estudia y analiza la información por lo que se genera nuevamente el IC.
38	18-04-07-20437	Favor de actualizar el informe circunstanciado.	Se estudia y analiza la información por lo que se genera nuevamente el IC.
39	15-06-03-05977	Favor de actualizar el informe circunstanciado.	Se estudia y analiza la información por lo que se genera nuevamente el IC.
40	17-05-02-00182	Favor de actualizar el informe circunstanciado.	Se estudia y analiza la información por lo que se genera nuevamente el IC.

FIRMA: 

Ing. Agr. Carlos Walberto Ramos Salguero
Servicios Profesionales para el Estudio de Casos
Especiales Complejos En zonas Catastrales Priorizadas.
Ingeniero Agrónomo
En sistemas de Producción Agrícola

Vo.Bo.: 

Vo. Bo. Lic. M.Sc. Juan Carlos López Taracena
Gerente Jurídico a. i.
Supervisor
Gerencia Jurídica del Proceso Catastral
Registro de Información Catastral de Guatemala



**REGISTRO DE INFORMACIÓN CATASTRAL DE GUATEMALA
INFORME MENSUAL DE ACTIVIDADES**

REGLÓN PRESUPUESTARIO 029 "OTRAS REMUNERACIONES DEL PERSONAL TEMPORAL"	
Nombre del Contratista: Lucía Alejandra Ajú Pérez	No. De Contrato: RIC-R-029-0154-2026
Nombre del Servicio: Servicios Profesionales para la Emisión de Dictámenes Jurídicos	Gerencia: Gerencia Jurídica del Proceso Catastral
Proyecto: Registro de Información Catastral de Guatemala	Informe correspondiente al mes de: Mayo 2026

- Estudié expedientes catastrales y como resultado emití Dictámenes Jurídicos; y, Proyecto de Declaración de Predio Catastrado de cada Expedientes Catastrales estudiado y finalizado, ver anexo.
- Generé Consulta a distancia de fincas relacionadas con los predios, objeto de Análisis jurídico y estudios de copropiedad.
- Plantee dudas, respecto a información descriptiva y grafica objeto de análisis jurídico dentro de los expedientes catastrales.

FIRMA:




Licda. Lucía Alejandra Ajú Pérez

Servicios Profesionales para la Emisión de Dictámenes Jurídicos
Licenciada en Ciencias Jurídicas y Sociales
Abogada y Notaria

Vo.Bo.:



Licda. Islián Fabiola Alvarez Arreola
Analista Profesional de Control de Calidad del Análisis Jurídico



ANEXO AL INFORME DE ACTIVIDADES					
Contrato No.		RIC-R-029-0154-2026			
Nombre del Servicio:		SERVICIOS PROFESIONALES PARA LA EMISIÓN DE DICTÁMENES JURÍDICOS			
Descripción de entrega de productos consiste:		Se hace constar previa revisión y constatación de la existencia de ciento veinte (120) expedientes catastrales de los cuales realicé ciento dieciséis (116) Dictámenes Jurídicos y Proyecto de declaración de Predio Catastrados nuevos; y, cuatro (4) Dictámenes Jurídicos y Proyecto de Declaración de Predio Catastrado por Actualización de la Información.			
Anexo correspondiente al mes de:		Mayo de 2026			
Nombre del Contratista:		Licda. Lucía Alejandra Ajú Pérez			
No.	No. de orden	CCC	Municipio	Departamento	Actividad Reportada
1	1	15-06-02-02503	El Chol	BAJA VERAPAZ	Dictamen Jurídico y Proyecto de Declaración de Predio Catastrado.
2	2	15-06-02-02504	El Chol	BAJA VERAPAZ	Dictamen Jurídico y Proyecto de Declaración de Predio Catastrado.
3	3	15-06-02-02502	El Chol	BAJA VERAPAZ	Dictamen Jurídico y Proyecto de Declaración de Predio Catastrado.
4	4	15-06-02-02500	El Chol	BAJA VERAPAZ	Dictamen Jurídico y Proyecto de Declaración de Predio Catastrado.
5	5	15-06-02-02495	El Chol	BAJA VERAPAZ	Dictamen Jurídico y Proyecto de Declaración de Predio Catastrado.
6	6	15-06-02-02487	El Chol	BAJA VERAPAZ	Dictamen Jurídico y Proyecto de Declaración de Predio Catastrado.
7	7	15-06-02-02471	El Chol	BAJA VERAPAZ	Dictamen Jurídico y Proyecto de Declaración de Predio Catastrado.
8	8	15-06-02-02472	El Chol	BAJA VERAPAZ	Dictamen Jurídico y Proyecto de Declaración de Predio Catastrado.
9	9	15-06-02-02485	El Chol	BAJA VERAPAZ	Dictamen Jurídico y Proyecto de Declaración de Predio Catastrado.
10	10	16-06-02-03264	San Miguel Tucurú	ALTA VERAPAZ	Dictamen Jurídico y Proyecto de Declaración de Predio Catastrado.
11	11	16-06-02-03127	San Miguel Tucurú	ALTA VERAPAZ	Dictamen Jurídico y Proyecto de Declaración de Predio Catastrado.

No.	No. de orden	CCC	Municipio	Departamento	Actividad Reportada
12	12	16-06-02-03120	San Miguel Tucurú	ALTA VERAPAZ	Dictamen Jurídico y Proyecto de Declaración de Predio Catastrado.
13	13	15-06-02-02494	El Chol	BAJA VERAPAZ	Dictamen Jurídico y Proyecto de Declaración de Predio Catastrado.
14	14	16-06-04-02273	San Miguel Tucurú	ALTA VERAPAZ	Dictamen Jurídico y Proyecto de Declaración de Predio Catastrado.
15	15	16-06-04-02274	San Miguel Tucurú	ALTA VERAPAZ	Dictamen Jurídico y Proyecto de Declaración de Predio Catastrado.
16	16	16-06-04-02271	San Miguel Tucurú	ALTA VERAPAZ	Dictamen Jurídico y Proyecto de Declaración de Predio Catastrado.
17	17	16-06-04-02267	San Miguel Tucurú	ALTA VERAPAZ	Dictamen Jurídico y Proyecto de Declaración de Predio Catastrado.
18	18	16-06-02-03276	San Miguel Tucurú	ALTA VERAPAZ	Dictamen Jurídico y Proyecto de Declaración de Predio Catastrado.
19	19	16-06-01-02795	San Miguel Tucurú	ALTA VERAPAZ	Dictamen Jurídico y Proyecto de Declaración de Predio Catastrado.
20	20	16-06-01-02866	San Miguel Tucurú	ALTA VERAPAZ	Dictamen Jurídico y Proyecto de Declaración de Predio Catastrado.
21	21	16-06-02-03119	San Miguel Tucurú	ALTA VERAPAZ	Dictamen Jurídico y Proyecto de Declaración de Predio Catastrado.
22	22	16-06-02-03265	San Miguel Tucurú	ALTA VERAPAZ	Dictamen Jurídico y Proyecto de Declaración de Predio Catastrado.
23	23	16-06-02-03274	San Miguel Tucurú	ALTA VERAPAZ	Dictamen Jurídico y Proyecto de Declaración de Predio Catastrado.
24	24	16-06-02-03275	San Miguel Tucurú	ALTA VERAPAZ	Dictamen Jurídico y Proyecto de Declaración de Predio Catastrado.
25	25	16-06-04-02309	San Miguel Tucurú	ALTA VERAPAZ	Dictamen Jurídico y Proyecto de Declaración de Predio Catastrado.
26	26	16-06-04-02311	San Miguel Tucurú	ALTA VERAPAZ	Dictamen Jurídico y Proyecto de Declaración de Predio Catastrado.
27	27	16-06-04-02329	San Miguel Tucurú	ALTA VERAPAZ	Dictamen Jurídico y Proyecto de Declaración de Predio Catastrado.

No.	No. de orden	CCC	Municipio	Departamento	Actividad Reportada
28	28	03-09-02-01977	Santa Lucia Milpas Altas	SACATEPÉQUEZ	Dictamen Jurídico y Proyecto de Declaración de Predio Catastrado.
29	29	03-09-02-02448	Santa Lucia Milpas Altas	SACATEPÉQUEZ	Dictamen Jurídico y Proyecto de Declaración de Predio Catastrado.
30	30	16-06-04-03425	San Miguel Tucurú	ALTA VERAPAZ	Dictamen Jurídico y Proyecto de Declaración de Predio Catastrado.
31	31	16-06-04-05389	San Miguel Tucurú	ALTA VERAPAZ	Dictamen Jurídico y Proyecto de Declaración de Predio Catastrado.
32	32	16-06-04-05533	San Miguel Tucurú	ALTA VERAPAZ	Dictamen Jurídico y Proyecto de Declaración de Predio Catastrado.
33	33	15-06-02-02754	El Chol	BAJA VERAPAZ	Dictamen Jurídico y Proyecto de Declaración de Predio Catastrado.
34	34	15-06-02-02837	El Chol	BAJA VERAPAZ	Dictamen Jurídico y Proyecto de Declaración de Predio Catastrado.
35	35	15-06-02-02850	El Chol	BAJA VERAPAZ	Dictamen Jurídico y Proyecto de Declaración de Predio Catastrado.
36	36	15-06-02-03023	El Chol	BAJA VERAPAZ	Dictamen Jurídico y Proyecto de Declaración de Predio Catastrado.
37	37	03-09-02-02444	Santa Lucia Milpas Altas	SACATEPÉQUEZ	Dictamen Jurídico y Proyecto de Declaración de Predio Catastrado.
38	38	16-06-04-05610	San Miguel Tucurú	ALTA VERAPAZ	Dictamen Jurídico y Proyecto de Declaración de Predio Catastrado.
39	39	03-09-02-02445	Santa Lucia Milpas Altas	SACATEPÉQUEZ	Dictamen Jurídico y Proyecto de Declaración de Predio Catastrado.
40	40	03-09-02-02447	Santa Lucia Milpas Altas	SACATEPÉQUEZ	Dictamen Jurídico y Proyecto de Declaración de Predio Catastrado.
41	41	03-09-02-02443	Santa Lucia Milpas Altas	SACATEPÉQUEZ	Dictamen Jurídico y Proyecto de Declaración de Predio Catastrado.
42	42	15-06-02-02839	El Chol	BAJA VERAPAZ	Dictamen Jurídico y Proyecto de Declaración de Predio Catastrado.
43	43	15-06-02-02840	El Chol	BAJA VERAPAZ	Dictamen Jurídico y Proyecto de Declaración de Predio Catastrado.

No.	No. de orden	CCC	Municipio	Departamento	Actividad Reportada
44	44	15-06-02-02841	El Chol	BAJA VERAPAZ	Dictamen Jurídico y Proyecto de Declaración de Predio Catastrado.
45	45	15-06-02-02842	El Chol	BAJA VERAPAZ	Dictamen Jurídico y Proyecto de Declaración de Predio Catastrado.
46	46	15-06-02-02853	El Chol	BAJA VERAPAZ	Dictamen Jurídico y Proyecto de Declaración de Predio Catastrado.
47	47	16-06-04-05085	San Miguel Tucurú	ALTA VERAPAZ	Dictamen Jurídico y Proyecto de Declaración de Predio Catastrado.
48	48	03-09-02-02866	Santa Lucia Milpas Altas	SACATEPÉQUEZ	Dictamen Jurídico y Proyecto de Declaración de Predio Catastrado.
49	49	16-06-04-02272	San Miguel Tucurú	ALTA VERAPAZ	Dictamen Jurídico y Proyecto de Declaración de Predio Catastrado.
50	50	16-06-04-02343	San Miguel Tucurú	ALTA VERAPAZ	Dictamen Jurídico y Proyecto de Declaración de Predio Catastrado.
51	51	18-04-07-08773	Morales	IZABAL	Dictamen Jurídico y Proyecto de Declaración de Predio Catastrado.
52	52	18-04-07-08696	Morales	IZABAL	Dictamen Jurídico y Proyecto de Declaración de Predio Catastrado.
53	53	18-04-07-08679	Morales	IZABAL	Dictamen Jurídico y Proyecto de Declaración de Predio Catastrado.
54	54	18-04-07-08678	Morales	IZABAL	Dictamen Jurídico y Proyecto de Declaración de Predio Catastrado.
55	55	03-09-02-05159	Santa Lucia Milpas Altas	SACATEPÉQUEZ	Dictamen Jurídico y Proyecto de Declaración de Predio Catastrado.
56	56	18-04-07-08779	Morales	IZABAL	Dictamen Jurídico y Proyecto de Declaración de Predio Catastrado.
57	57	16-06-04-02266	San Miguel Tucurú	ALTA VERAPAZ	Dictamen Jurídico y Proyecto de Declaración de Predio Catastrado.
58	58	17-13-10-00350	Las Cruces	PETÉN	Dictamen Jurídico y Proyecto de Declaración de Predio Catastrado.
59	59	18-04-07-08673	Morales	IZABAL	Dictamen Jurídico y Proyecto de Declaración de Predio Catastrado.
60	60	16-06-04-05616	San Miguel Tucurú	ALTA VERAPAZ	Dictamen Jurídico y Proyecto de Declaración de Predio Catastrado.

No.	No. de orden	CCC	Municipio	Departamento	Actividad Reportada
61	61	16-06-04-05388	San Miguel Tucurú	ALTA VERAPAZ	Dictamen Jurídico y Proyecto de Declaración de Predio Catastrado.
62	62	16-06-04-04371	San Miguel Tucurú	ALTA VERAPAZ	Dictamen Jurídico y Proyecto de Declaración de Predio Catastrado.
63	63	16-06-04-04369	San Miguel Tucurú	ALTA VERAPAZ	Dictamen Jurídico y Proyecto de Declaración de Predio Catastrado.
64	64	16-06-04-04363	San Miguel Tucurú	ALTA VERAPAZ	Dictamen Jurídico y Proyecto de Declaración de Predio Catastrado.
65	65	18-04-07-08687	Morales	IZABAL	Dictamen Jurídico y Proyecto de Declaración de Predio Catastrado.
66	66	16-06-04-04941	San Miguel Tucurú	ALTA VERAPAZ	Dictamen Jurídico y Proyecto de Declaración de Predio Catastrado.
67	67	16-06-04-05631	San Miguel Tucurú	ALTA VERAPAZ	Dictamen Jurídico y Proyecto de Declaración de Predio Catastrado.
68	68	16-06-04-05751	San Miguel Tucurú	ALTA VERAPAZ	Dictamen Jurídico y Proyecto de Declaración de Predio Catastrado.
69	69	16-06-04-05749	San Miguel Tucurú	ALTA VERAPAZ	Dictamen Jurídico y Proyecto de Declaración de Predio Catastrado.
70	70	18-04-07-08778	Morales	IZABAL	Dictamen Jurídico y Proyecto de Declaración de Predio Catastrado.
71	71	18-04-07-08722	Morales	IZABAL	Dictamen Jurídico y Proyecto de Declaración de Predio Catastrado.
72	72	18-04-07-08139	Morales	IZABAL	Dictamen Jurídico y Proyecto de Declaración de Predio Catastrado.
73	73	18-04-07-07895	Morales	IZABAL	Dictamen Jurídico y Proyecto de Declaración de Predio Catastrado.
74	74	03-09-02-02855	Santa Lucia Milpas	SACATEPÉQUEZ	Dictamen Jurídico y Proyecto de Declaración de Predio Catastrado.
75	75	03-09-02-05144	Santa Lucia Milpas	SACATEPÉQUEZ	Dictamen Jurídico y Proyecto de Declaración de Predio Catastrado.
76	76	03-09-02-05293	Santa Lucia Milpas	SACATEPÉQUEZ	Dictamen Jurídico y Proyecto de Declaración de Predio Catastrado.
77	77	16-06-04-04360	San Miguel Tucurú	ALTA VERAPAZ	Dictamen Jurídico y Proyecto de Declaración de Predio Catastrado.
78	78	16-06-04-05407	San Miguel Tucurú	ALTA VERAPAZ	Dictamen Jurídico y Proyecto de Declaración de Predio Catastrado.
79	79	17-13-10-00354	Las Cruces	PETÉN	Dictamen Jurídico y Proyecto de Declaración de Predio Catastrado.
80	80	17-13-10-00362	Las Cruces	PETÉN	Dictamen Jurídico y Proyecto de Declaración de Predio Catastrado.
81	81	17-13-10-00404	Las Cruces	PETÉN	Dictamen Jurídico y Proyecto de Declaración de Predio Catastrado.

No.	No. de orden	CCC	Municipio	Departamento	Actividad Reportada
82	82	17-13-10-00459	Las Cruces	PETÉN	Dictamen Jurídico y Proyecto de Declaración de Predio Catastrado.
83	83	16-06-04-02357	San Miguel Tucurú	ALTA VERAPAZ	Dictamen Jurídico y Proyecto de Declaración de Predio Catastrado.
84	84	15-06-02-03497	El Chol	BAJA VERAPAZ	Dictamen Jurídico y Proyecto de Declaración de Predio Catastrado.
85	85	15-06-02-03041	El Chol	BAJA VERAPAZ	Dictamen Jurídico y Proyecto de Declaración de Predio Catastrado.
86	86	15-06-02-03057	El Chol	BAJA VERAPAZ	Dictamen Jurídico y Proyecto de Declaración de Predio Catastrado.
87	87	16-06-04-02278	San Miguel Tucurú	ALTA VERAPAZ	Dictamen Jurídico y Proyecto de Declaración de Predio Catastrado.
88	88	16-06-04-04342	San Miguel Tucurú	ALTA VERAPAZ	Dictamen Jurídico y Proyecto de Declaración de Predio Catastrado.
89	89	16-06-04-05382	San Miguel Tucurú	ALTA VERAPAZ	Dictamen Jurídico y Proyecto de Declaración de Predio Catastrado.
90	90	16-06-05-05420	San Miguel Tucurú	ALTA VERAPAZ	Dictamen Jurídico y Proyecto de Declaración de Predio Catastrado.
91	91	16-06-05-05421	San Miguel Tucurú	ALTA VERAPAZ	Dictamen Jurídico y Proyecto de Declaración de Predio Catastrado.
92	92	16-06-05-05426	San Miguel Tucurú	ALTA VERAPAZ	Dictamen Jurídico y Proyecto de Declaración de Predio Catastrado.
93	93	16-06-04-02365	San Miguel Tucurú	ALTA VERAPAZ	Dictamen Jurídico y Proyecto de Declaración de Predio Catastrado.
94	94	17-13-11-03398	Las Cruces	PETÉN	Dictamen Jurídico y Proyecto de Declaración de Predio Catastrado.
95	95	17-13-11-03400	Las Cruces	PETÉN	Dictamen Jurídico y Proyecto de Declaración de Predio Catastrado.
96	96	17-13-11-03403	Las Cruces	PETÉN	Dictamen Jurídico y Proyecto de Declaración de Predio Catastrado.
97	97	17-13-11-03404	Las Cruces	PETÉN	Dictamen Jurídico y Proyecto de Declaración de Predio Catastrado.
98	98	17-13-11-03407	Las Cruces	PETÉN	Dictamen Jurídico y Proyecto de Declaración de Predio Catastrado.
99	99	17-13-11-03408	Las Cruces	PETÉN	Dictamen Jurídico y Proyecto de Declaración de Predio Catastrado.
100	100	16-06-05-05438	San Miguel Tucurú	ALTA VERAPAZ	Dictamen Jurídico y Proyecto de Declaración de Predio Catastrado.
101	101	17-13-11-03410	Las Cruces	PETÉN	Dictamen Jurídico y Proyecto de Declaración de Predio Catastrado.
102	102	17-13-11-03411	Las Cruces	PETÉN	Dictamen Jurídico y Proyecto de Declaración de Predio Catastrado.

No.	No. de orden	CCC	Municipio	Departamento	Actividad Reportada
103	103	17-13-11-03414	Las Cruces	PETÉN	Dictamen Jurídico y Proyecto de Declaración de Predio Catastrado.
104	104	17-13-11-03416	Las Cruces	PETÉN	Dictamen Jurídico y Proyecto de Declaración de Predio Catastrado.
105	105	17-13-11-03417	Las Cruces	PETÉN	Dictamen Jurídico y Proyecto de Declaración de Predio Catastrado.
106	106	17-13-11-03429	Las Cruces	PETÉN	Dictamen Jurídico y Proyecto de Declaración de Predio Catastrado.
107	107	17-13-11-03430	Las Cruces	PETÉN	Dictamen Jurídico y Proyecto de Declaración de Predio Catastrado.
108	108	17-13-11-03432	Las Cruces	PETÉN	Dictamen Jurídico y Proyecto de Declaración de Predio Catastrado.
109	109	17-13-11-03435	Las Cruces	PETÉN	Dictamen Jurídico y Proyecto de Declaración de Predio Catastrado.
110	110	18-04-07-06956	Morales	IZABAL	Dictamen Jurídico y Proyecto de Declaración de Predio Catastrado.
111	111	18-04-07-07400	Morales	IZABAL	Dictamen Jurídico y Proyecto de Declaración de Predio Catastrado.
112	112	18-04-07-07409	Morales	IZABAL	Dictamen Jurídico y Proyecto de Declaración de Predio Catastrado.
113	113	18-04-07-07768	Morales	IZABAL	Dictamen Jurídico y Proyecto de Declaración de Predio Catastrado.
114	114	18-04-07-07872	Morales	IZABAL	Dictamen Jurídico y Proyecto de Declaración de Predio Catastrado.
TOTAL DICTAMEN JURIDICO Y PROYECTO DE DECLARACION DE PREDIO CATASTRADO NUEVO:					114
115	1	18-04-10-03501	Morales	IZABAL	Dictamen Jurídico y Proyecto de Declaración de Predio Catastrado por actualización de la Información.
116	2	03-09-02-01286	Santa Lucia Milpas Altas	SACATEPÉQUEZ	Dictamen Jurídico y Proyecto de Declaración de Predio Catastrado por actualización de la Información.
117	3	18-04-07-02919	Morales	IZABAL	Dictamen Jurídico y Proyecto de Declaración de Predio Catastrado por actualización de la Información.
118	4	18-04-07-08765	Morales	IZABAL	Dictamen Jurídico y Proyecto de Declaración de Predio Catastrado por actualización de la Información.
119	5	18-04-10-03131	Morales	IZABAL	Dictamen Jurídico y Proyecto de Declaración de Predio Catastrado por actualización de la Información.
120	6	18-04-10-01854	Morales	IZABAL	Dictamen Jurídico y Proyecto de Declaración de Predio Catastrado por actualización de la Información.
TOTAL DICTAMEN JURIDICO Y PROYECTO DE DECLARACION DE PREDIO CATASTRADO POR ACTUALIZACIÓN:					6
TOTAL DICTAMEN JURIDICO Y PROYECTO DE DECLARACION DE PREDIO CATASTRADO NUEVOS Y/O POR ACTUALIZACIÓN:					120

No.	No. de orden	CCC	Municipio	Departamento	Actividad Reportada
-----	--------------	-----	-----------	--------------	---------------------



Lucía Alejandra Ajú Pérez
Servicios Profesionales para la Emisión de Dictámenes Jurídicos
Licenciada en Ciencias Jurídicas y Sociales
Abogada y Notaria

Revisado, avalado y aprobado para pago por:



Licda. Islián Fabiola Alvarez Arreola
Analista Profesional de Control de Calidad del Análisis Jurídico


**REGISTRO DE INFORMACIÓN CATASTRAL DE GUATEMALA
INFORME MENSUAL DE ACTIVIDADES**

RENGLÓN PRESUPUESTARIO 029 "OTRAS REMUNERACIONES DEL PERSONAL TEMPORAL"	
Nombre del Contratista: Sandra Lorena Muñoz Álvarez	No. De Contrato: RIC-R-029-0155-2026
Nombre del Servicio: Servicios Profesionales para la Emisión de Dictámenes Jurídicos.	Gerencia: Gerencia Jurídica del Proceso Catastral.
Proyecto: Registro de Información Catastral de Guatemala.	Informe correspondiente al mes de: Mayo 2026


1. Estudié expedientes catastrales, y como resultado emití Dictámenes Jurídicos; y, Proyecto de declaración de Predio Catastrado de cada Expedientes Catastrales estudiado y finalizado, ver anexo.
2. Generé consulta a distancia de fincas relacionadas con los predios, objeto de Análisis Jurídico y estudios de copropiedad.
3. Plantee dudas, respecto a información descriptiva y gráfica objeto de análisis jurídico dentro de los expedientes catastrales.

FIRMA: 

Licda. Sandra Lorena Muñoz Alvarez
Servicios profesionales para la emisión de dictámenes jurídicos
Licenciada en Ciencias Jurídicas y Sociales, Abogada y Notaria



Vo. Bo.:
Licda. Loida Mara Lizeth Nolasco Sandoval de Marchena
Analista Profesional de Control de Calidad del Análisis Jurídico



ANEXO AL INFORME DE ACTIVIDADES					
Contrato No.		RIC-R-029-0155-2026			
Nombre del Servicio:		SERVICIOS PROFESIONALES PARA LA EMISIÓN DE DICTÁMENES JURÍDICOS			
Descripción de entrega de productos consiste:		Se hace constar previa revisión y constatación de la existencia de ochenta y siete (87) expedientes catastrales de los cuales se realizó ochenta y cinco (85) Dictámenes Jurídicos y Proyecto(s) de Declaración de Predio Catastrado; y, dos (2) Dictámenes Jurídicos y Proyecto(s) de Declaración de Predio Catastrado por actualización.			
Anexo correspondiente al mes de:		Mayo de 2026			
Nombre del Contratista:		Licda. Sandra Lorena Muñoz Alvarez			
No.	No. de orden	CCC	Municipio	Departamento	Actividad Reportada
1	1	15-06-02-02649	El Chol	BAJA VERAPAZ	Dictamen Jurídico y Proyecto de Declaración de Predio Catastrado.
2	2	15-06-02-02393	El Chol	BAJA VERAPAZ	Dictamen Jurídico y Proyecto de Declaración de Predio Catastrado.
3	3	15-06-02-02444	El Chol	BAJA VERAPAZ	Dictamen Jurídico y Proyecto de Declaración de Predio Catastrado.
4	4	15-06-02-02473	El Chol	BAJA VERAPAZ	Dictamen Jurídico y Proyecto de Declaración de Predio Catastrado.
5	5	15-06-02-02481	El Chol	BAJA VERAPAZ	Dictamen Jurídico y Proyecto de Declaración de Predio Catastrado.
6	6	15-06-02-02486	El Chol	BAJA VERAPAZ	Dictamen Jurídico y Proyecto de Declaración de Predio Catastrado.
7	7	15-06-02-02578	El Chol	BAJA VERAPAZ	Dictamen Jurídico y Proyecto de Declaración de Predio Catastrado.
8	8	15-06-02-02488	El Chol	BAJA VERAPAZ	Dictamen Jurídico y Proyecto de Declaración de Predio Catastrado.
9	9	15-06-02-02391	El Chol	BAJA VERAPAZ	Dictamen Jurídico y Proyecto de Declaración de Predio Catastrado.
10	10	15-06-02-02392	El Chol	BAJA VERAPAZ	Dictamen Jurídico y Proyecto de Declaración de Predio Catastrado.
11	11	15-06-02-02490	El Chol	BAJA VERAPAZ	Dictamen Jurídico y Proyecto de Declaración de Predio Catastrado.
12	12	15-06-02-02492	El Chol	BAJA VERAPAZ	Dictamen Jurídico y Proyecto de Declaración de Predio Catastrado.
13	13	15-06-02-02489	El Chol	BAJA VERAPAZ	Dictamen Jurídico y Proyecto de Declaración de Predio Catastrado.
14	14	15-06-02-02482	El Chol	BAJA VERAPAZ	Dictamen Jurídico y Proyecto de Declaración de Predio Catastrado.

No.	No. de orden	CCC	Municipio	Departamento	Actividad Reportada
15	15	15-06-02-02431	El Chol	BAJA VERAPAZ	Dictamen Jurídico y Proyecto de Declaración de Predio Catastrado.
16	16	15-06-02-02426	El Chol	BAJA VERAPAZ	Dictamen Jurídico y Proyecto de Declaración de Predio Catastrado.
17	17	15-06-02-02417	El Chol	BAJA VERAPAZ	Dictamen Jurídico y Proyecto de Declaración de Predio Catastrado.
18	18	15-06-02-02416	El Chol	BAJA VERAPAZ	Dictamen Jurídico y Proyecto de Declaración de Predio Catastrado.
19	19	15-06-02-02419	El Chol	BAJA VERAPAZ	Dictamen Jurídico y Proyecto de Declaración de Predio Catastrado.
20	20	15-06-02-02421	El Chol	BAJA VERAPAZ	Dictamen Jurídico y Proyecto de Declaración de Predio Catastrado.
21	21	15-06-02-02464	El Chol	BAJA VERAPAZ	Dictamen Jurídico y Proyecto de Declaración de Predio Catastrado.
22	22	15-06-02-02497	El Chol	BAJA VERAPAZ	Dictamen Jurídico y Proyecto de Declaración de Predio Catastrado.
23	23	16-06-02-03022	San Miguel Tucurú	ALTA VERAPAZ	Dictamen Jurídico y Proyecto de Declaración de Predio Catastrado.
24	24	16-06-02-03024	San Miguel Tucurú	ALTA VERAPAZ	Dictamen Jurídico y Proyecto de Declaración de Predio Catastrado.
25	25	16-06-02-03047	San Miguel Tucurú	ALTA VERAPAZ	Dictamen Jurídico y Proyecto de Declaración de Predio Catastrado.
26	26	16-06-02-03102	San Miguel Tucurú	ALTA VERAPAZ	Dictamen Jurídico y Proyecto de Declaración de Predio Catastrado.
27	27	03-09-01-02644	Santa Lucia Milpas Altas	SACATEPÉQUEZ	Dictamen Jurídico y Proyecto de Declaración de Predio Catastrado.
28	28	16-06-01-02565	San Miguel Tucurú	ALTA VERAPAZ	Dictamen Jurídico y Proyecto de Declaración de Predio Catastrado.
29	29	03-09-02-01307	Santa Lucia Milpas Altas	SACATEPÉQUEZ	Dictamen Jurídico y Proyecto de Declaración de Predio Catastrado.
30	30	03-09-02-01308	Santa Lucia Milpas Altas	SACATEPÉQUEZ	Dictamen Jurídico y Proyecto de Declaración de Predio Catastrado.
31	31	16-06-02-00626	San Miguel Tucurú	ALTA VERAPAZ	Dictamen Jurídico y Proyecto de Declaración de Predio Catastrado.
32	32	16-06-02-00642	San Miguel Tucurú	ALTA VERAPAZ	Dictamen Jurídico y Proyecto de Declaración de Predio Catastrado.
33	33	16-06-01-02564	San Miguel Tucurú	ALTA VERAPAZ	Dictamen Jurídico y Proyecto de Declaración de Predio Catastrado.
34	34	17-13-11-00118	Las Cruces	PETÉN	Dictamen Jurídico y Proyecto de Declaración de Predio Catastrado.
35	35	16-06-02-00641	San Miguel Tucurú	ALTA VERAPAZ	Dictamen Jurídico y Proyecto de Declaración de Predio Catastrado.

No.	No. de orden	CCC	Municipio	Departamento	Actividad Reportada
36	36	16-06-02-00638	San Miguel Tucurú	ALTA VERAPAZ	Dictamen Jurídico y Proyecto de Declaración de Predio Catastrado.
37	37	16-06-01-02708	San Miguel Tucurú	ALTA VERAPAZ	Dictamen Jurídico y Proyecto de Declaración de Predio Catastrado.
38	38	16-06-01-02634	San Miguel Tucurú	ALTA VERAPAZ	Dictamen Jurídico y Proyecto de Declaración de Predio Catastrado.
39	39	16-06-01-02577	San Miguel Tucurú	ALTA VERAPAZ	Dictamen Jurídico y Proyecto de Declaración de Predio Catastrado.
40	40	16-06-01-02580	San Miguel Tucurú	ALTA VERAPAZ	Dictamen Jurídico y Proyecto de Declaración de Predio Catastrado.
41	41	16-06-01-02582	San Miguel Tucurú	ALTA VERAPAZ	Dictamen Jurídico y Proyecto de Declaración de Predio Catastrado.
42	42	16-06-01-02578	San Miguel Tucurú	ALTA VERAPAZ	Dictamen Jurídico y Proyecto de Declaración de Predio Catastrado.
43	43	16-06-01-02606	San Miguel Tucurú	ALTA VERAPAZ	Dictamen Jurídico y Proyecto de Declaración de Predio Catastrado.
44	44	16-06-01-02610	San Miguel Tucurú	ALTA VERAPAZ	Dictamen Jurídico y Proyecto de Declaración de Predio Catastrado.
45	45	16-06-01-02611	San Miguel Tucurú	ALTA VERAPAZ	Dictamen Jurídico y Proyecto de Declaración de Predio Catastrado.
46	46	16-06-01-02567	San Miguel Tucurú	ALTA VERAPAZ	Dictamen Jurídico y Proyecto de Declaración de Predio Catastrado.
47	47	16-06-01-02627	San Miguel Tucurú	ALTA VERAPAZ	Dictamen Jurídico y Proyecto de Declaración de Predio Catastrado.
48	48	16-06-01-02720	San Miguel Tucurú	ALTA VERAPAZ	Dictamen Jurídico y Proyecto de Declaración de Predio Catastrado.
49	49	18-04-07-00644	Morales	IZABAL	Dictamen Jurídico y Proyecto de Declaración de Predio Catastrado.
50	50	16-06-02-00635	San Miguel Tucurú	ALTA VERAPAZ	Dictamen Jurídico y Proyecto de Declaración de Predio Catastrado.
51	51	16-06-01-02533	San Miguel Tucurú	ALTA VERAPAZ	Dictamen Jurídico y Proyecto de Declaración de Predio Catastrado.
52	52	16-06-01-02541	San Miguel Tucurú	ALTA VERAPAZ	Dictamen Jurídico y Proyecto de Declaración de Predio Catastrado.
53	53	16-06-01-02556	San Miguel Tucurú	ALTA VERAPAZ	Dictamen Jurídico y Proyecto de Declaración de Predio Catastrado.
54	54	16-06-01-02557	San Miguel Tucurú	ALTA VERAPAZ	Dictamen Jurídico y Proyecto de Declaración de Predio Catastrado.

No.	No. de orden	CCC	Municipio	Departamento	Actividad Reportada
55	55	16-06-01-02561	San Miguel Tucurú	ALTA VERAPAZ	Dictamen Jurídico y Proyecto de Declaración de Predio Catastrado.
56	56	16-06-01-02562	San Miguel Tucurú	ALTA VERAPAZ	Dictamen Jurídico y Proyecto de Declaración de Predio Catastrado.
57	57	17-13-11-02249	Las Cruces	PETÉN	Dictamen Jurídico y Proyecto de Declaración de Predio Catastrado.
58	58	17-13-11-02250	Las Cruces	PETÉN	Dictamen Jurídico y Proyecto de Declaración de Predio Catastrado.
59	59	17-13-11-02251	Las Cruces	PETÉN	Dictamen Jurídico y Proyecto de Declaración de Predio Catastrado.
60	60	17-13-11-02746	Las Cruces	PETÉN	Dictamen Jurídico y Proyecto de Declaración de Predio Catastrado.
61	61	17-13-11-02747	Las Cruces	PETÉN	Dictamen Jurídico y Proyecto de Declaración de Predio Catastrado.
62	62	17-13-11-02749	Las Cruces	PETÉN	Dictamen Jurídico y Proyecto de Declaración de Predio Catastrado.
63	63	17-13-11-02751	Las Cruces	PETÉN	Dictamen Jurídico y Proyecto de Declaración de Predio Catastrado.
64	64	18-04-07-04886	Morales	IZABAL	Dictamen Jurídico y Proyecto de Declaración de Predio Catastrado.
65	65	18-04-07-04888	Morales	IZABAL	Dictamen Jurídico y Proyecto de Declaración de Predio Catastrado.
66	66	17-13-11-02780	Las Cruces	PETÉN	Dictamen Jurídico y Proyecto de Declaración de Predio Catastrado.
67	67	16-06-04-00077	San Miguel Tucurú	ALTA VERAPAZ	Dictamen Jurídico y Proyecto de Declaración de Predio Catastrado.
68	68	16-06-04-00087	San Miguel Tucurú	ALTA VERAPAZ	Dictamen Jurídico y Proyecto de Declaración de Predio Catastrado.
69	69	16-06-04-00092	San Miguel Tucurú	ALTA VERAPAZ	Dictamen Jurídico y Proyecto de Declaración de Predio Catastrado.
70	70	16-06-04-00118	San Miguel Tucurú	ALTA VERAPAZ	Dictamen Jurídico y Proyecto de Declaración de Predio Catastrado.
71	71	16-06-04-01405	San Miguel Tucurú	ALTA VERAPAZ	Dictamen Jurídico y Proyecto de Declaración de Predio Catastrado.
72	72	16-06-04-01406	San Miguel Tucurú	ALTA VERAPAZ	Dictamen Jurídico y Proyecto de Declaración de Predio Catastrado.

No.	No. de orden	CCC	Municipio	Departamento	Actividad Reportada
73	73	16-06-05-05358	San Miguel Tucurú	ALTA VERAPAZ	Dictamen Jurídico y Proyecto de Declaración de Predio Catastrado.
74	74	16-06-05-05361	San Miguel Tucurú	ALTA VERAPAZ	Dictamen Jurídico y Proyecto de Declaración de Predio Catastrado.
75	75	16-06-01-02559	San Miguel Tucurú	ALTA VERAPAZ	Dictamen Jurídico y Proyecto de Declaración de Predio Catastrado.
76	76	03-09-01-03213	Santa Lucia Milpas Altas	SACATEPÉQUEZ	Dictamen Jurídico y Proyecto de Declaración de Predio Catastrado.
77	77	16-06-02-01807	San Miguel Tucurú	ALTA VERAPAZ	Dictamen Jurídico y Proyecto de Declaración de Predio Catastrado.
78	78	17-13-11-02289	Las Cruces	PETÉN	Dictamen Jurídico y Proyecto de Declaración de Predio Catastrado.
79	79	17-13-11-02327	Las Cruces	PETÉN	Dictamen Jurídico y Proyecto de Declaración de Predio Catastrado.
80	80	17-13-11-02329	Las Cruces	PETÉN	Dictamen Jurídico y Proyecto de Declaración de Predio Catastrado.
81	81	17-13-11-02330	Las Cruces	PETÉN	Dictamen Jurídico y Proyecto de Declaración de Predio Catastrado.
82	82	17-13-11-02691	Las Cruces	PETÉN	Dictamen Jurídico y Proyecto de Declaración de Predio Catastrado.
83	83	17-13-11-02704	Las Cruces	PETÉN	Dictamen Jurídico y Proyecto de Declaración de Predio Catastrado.
84	84	17-13-11-02732	Las Cruces	PETÉN	Dictamen Jurídico y Proyecto de Declaración de Predio Catastrado.
85	85	20-04-02-02452	Jocotán	CHIQUIMULA	Dictamen Jurídico y Proyecto de Declaración de Predio Catastrado.
TOTAL DICTAMEN JURIDICO Y PROYECTO DE DECLARACION DE PREDIO CATASTRADO:					85
86	1	17-01-04-00979	Flores	PETÉN	Dictamen Jurídico y Proyecto de Declaración de Predio Catastrado por actualización
87	2	17-01-01-03839	Flores	PETÉN	Dictamen Jurídico y Proyecto de Declaración de Predio Catastrado por actualización
TOTAL DICTAMEN JURIDICO Y PROYECTO DE DECLARACION POR ACTUALIZACIÓN:					2
TOTAL DICTAMEN JURIDICO Y PROYECTO DE DECLARACION NUEVOS Y/O POR ACTUALIZACIÓN:					87

No.	No. de orden	CCC	Municipio	Departamento	Actividad Reportada
-----	--------------	-----	-----------	--------------	---------------------



Licda. Sandra Lorena Muñoz Alvarez
Servicios Profesionales para la Emisión de Dictámenes Jurídicos
Licenciada en Ciencias Jurídicas y Sociales
Abogada y Notaria

Revisado, avalado y aprobado para pago por:



Licda. Licda. Loida Mara Lizeth Nolasco Sandoval de Marchena
Analista Profesional de Control de Calidad del Análisis Jurídico

**REGISTRO DE INFORMACIÓN CATASTRAL DE GUATEMALA
INFORME MENSUAL DE ACTIVIDADES**

RENLÓN PRESUPUESTARIO 029 "OTRAS REMUNERACIONES DEL PERSONAL TEMPORAL"	
Nombre del Contratista: Melvin Alejandro Portillo Gómez	No. De Contrato: RIC-R-029-0156-2026
Nombre del Servicio: Servicios Técnicos para apoyar a la Gerencia Jurídica del Proceso Catastral	Gerencia: Gerencia Jurídica del Proceso Catastral
Proyecto: Registro de Información Catastral de Guatemala (RIC)	Informe correspondiente al mes de: Mayo de 2026.


1. Seguimiento a las actividades de Digitación de la Ficha de Investigación de Derechos Reales -FIDR-, correspondiente a cada finca que el supervisor me asignó. ver resultados en anexo.
2. Realice la Investigación Registral, Recopilación, asociación de imágenes, y, objeto de investigación, conforme identificación registral de las fincas asignadas.
3. Realice consultas en el sistema a distancia del Registro General de la propiedad de las fincas que me fueron asignadas, a fin de realizar el acopio de la documentación digital de soporte de las inscripciones.

FIRMA: _____

Melvin Alejandro Portillo Gómez
Servicios Técnicos para apoyar a la
Gerencia Jurídica del Proceso Catastral

Vo.Bo.: _____

Erick Axel Rodolfo Bremer Mancilla
Supervisor de Recopilación y Digitación de
Información Registral
Gerencia Jurídica del Proceso Catastral



ANEXO AL INFORME DE ACTIVIDADES				
Contrato No.:		RIC-R-029-0156-2026		
Nombre del Servicio:		SERVICIOS TÉCNICOS PARA APOYAR A LA GERENCIA JURÍDICA DEL PROCESO CATASTRAL		
Actividad:		El suscrito hace constar de la existencia de sesenta (60) Formularios proporcionados por la Base de datos del RIC con Recopilación, asociación de imágenes y, digitalización de la Información Registral.		
Nombre del Contratista:		Melvin Alejandro Portillo Gómez		
Anexo correspondiente al mes de :		Mayo 2026		
No.	Identificación Registral	Municipio	Departamento	Actividad Reportada
1	1965-465-344E-9	San Luis	Petén	Recopilación, asociación de imágenes y, digitalización de la Información Registral.
2	198-198-341E-9	San Luis	Petén	Recopilación, asociación de imágenes y, digitalización de la Información Registral.
3	2098-98-345E-9	San Luis	Petén	Recopilación, asociación de imágenes y, digitalización de la Información Registral.
4	2678-178-346E-9	San Luis	Petén	Recopilación, asociación de imágenes y, digitalización de la Información Registral.
5	2679-179-346E-9	San Luis	Petén	Recopilación, asociación de imágenes y, digitalización de la Información Registral.
6	2689-189-346E-9	San Luis	Petén	Recopilación, asociación de imágenes y, digitalización de la Información Registral.
7	276-276-341E-9	San Luis	Petén	Recopilación, asociación de imágenes y, digitalización de la Información Registral.
8	3039-39-347E-9	San Luis	Petén	Recopilación, asociación de imágenes y, digitalización de la Información Registral.
9	3188-188-347E-9	San Luis	Petén	Recopilación, asociación de imágenes y, digitalización de la Información Registral.
10	3189-189-347E-9	San Luis	Petén	Recopilación, asociación de imágenes y, digitalización de la Información Registral.

No.	Identificación Registral	Municipio	Departamento	Actividad Reportada
11	319-319-341E-9	San Luis	Petén	Recopilación, asociación de imágenes y, digitalización de la Información Registral.
12	32-32-341E-9	San Luis	Petén	Recopilación, asociación de imágenes y, digitalización de la Información Registral.
13	320-320-341E-9	San Luis	Petén	Recopilación, asociación de imágenes y, digitalización de la Información Registral.
14	3209-209-347E-9	San Luis	Petén	Recopilación, asociación de imágenes y, digitalización de la Información Registral.
15	3217-217-347E-9	San Luis	Petén	Recopilación, asociación de imágenes y, digitalización de la Información Registral.
16	3222-222-347E-9	San Luis	Petén	Recopilación, asociación de imágenes y, digitalización de la Información Registral.
17	3234-234-347E-9	San Luis	Petén	Recopilación, asociación de imágenes y, digitalización de la Información Registral.
18	3433-433-347E-9	San Luis	Petén	Recopilación, asociación de imágenes y, digitalización de la Información Registral.
19	3458-458-347E-9	San Luis	Petén	Recopilación, asociación de imágenes y, digitalización de la Información Registral.
20	5863-363-352E-9	Poptún	Petén	Recopilación, asociación de imágenes y, digitalización de la Información Registral.
21	8995-495-338E-9	Poptún	Petén	Recopilación, asociación de imágenes y, digitalización de la Información Registral.
22	8996-496-338E-9	Poptún	Petén	Recopilación, asociación de imágenes y, digitalización de la Información Registral.
23	9293-293-339E-9	Poptún	Petén	Recopilación, asociación de imágenes y, digitalización de la Información Registral.

No.	Identificación Registral	Municipio	Departamento	Actividad Reportada
24	9294-294-339E-9	Poptún	Petén	Recopilación, asociación de imágenes y, digitalización de la Información Registral.
25	9295-295-339E-9	Poptún	Petén	Recopilación, asociación de imágenes y, digitalización de la Información Registral.
26	9296-296-339E-9	Poptún	Petén	Recopilación, asociación de imágenes y, digitalización de la Información Registral.
27	9297-297-339E-9	Poptún	Petén	Recopilación, asociación de imágenes y, digitalización de la Información Registral.
28	9302-302-339E-9	Poptún	Petén	Recopilación, asociación de imágenes y, digitalización de la Información Registral.
29	9303-303-339E-9	Poptún	Petén	Recopilación, asociación de imágenes y, digitalización de la Información Registral.
30	9304-304-339E-9	Poptún	Petén	Recopilación, asociación de imágenes y, digitalización de la Información Registral.
31	9367-367-359E-9	Poptún	Petén	Recopilación, asociación de imágenes y, digitalización de la Información Registral.
32	9369-369-359E-9	Poptún	Petén	Recopilación, asociación de imágenes y, digitalización de la Información Registral.
33	9371-371-359E-9	Poptún	Petén	Recopilación, asociación de imágenes y, digitalización de la Información Registral.
34	9403-403-359E-9	Poptún	Petén	Recopilación, asociación de imágenes y, digitalización de la Información Registral.
35	9427-427-359E-9	Poptún	Petén	Recopilación, asociación de imágenes y, digitalización de la Información Registral.
36	9434-434-359E-9	Poptún	Petén	Recopilación, asociación de imágenes y, digitalización de la Información Registral.

No.	Identificación Registral	Municipio	Departamento	Actividad Reportada
37	9474-474-359E-9	Poptún	Petén	Recopilación, asociación de imágenes y, digitalización de la Información Registral.
38	9477-477-359E-9	Poptún	Petén	Recopilación, asociación de imágenes y, digitalización de la Información Registral.
39	9484-484-359E-9	Poptún	Petén	Recopilación, asociación de imágenes y, digitalización de la Información Registral.
40	9520-20-360E-9	Poptún	Petén	Recopilación, asociación de imágenes y, digitalización de la Información Registral.
41	9522-22-340E-9	Poptún	Petén	Recopilación, asociación de imágenes y, digitalización de la Información Registral.
42	9523-23-340E-9	Poptún	Petén	Recopilación, asociación de imágenes y, digitalización de la Información Registral.
43	955-455-342E-9	Poptún	Petén	Recopilación, asociación de imágenes y, digitalización de la Información Registral.
44	956-456-342E-9	Poptún	Petén	Recopilación, asociación de imágenes y, digitalización de la Información Registral.
45	9580-80-360E-9	Poptún	Petén	Recopilación, asociación de imágenes y, digitalización de la Información Registral.
46	9581-81-360E-9	Poptún	Petén	Recopilación, asociación de imágenes y, digitalización de la Información Registral.
47	9582-82-360E-9	Poptún	Petén	Recopilación, asociación de imágenes y, digitalización de la Información Registral.
48	9583-83-360E-9	Poptún	Petén	Recopilación, asociación de imágenes y, digitalización de la Información Registral.
49	9586-86-340E-9	Poptún	Petén	Recopilación, asociación de imágenes y, digitalización de la Información Registral.

No.	Identificación Registral	Municipio	Departamento	Actividad Reportada
50	9607-107-360E-9	Poptún	Petén	Recopilación, asociación de imágenes y, digitalización de la Información Registral.
51	9608-108-360E-9	Poptún	Petén	Recopilación, asociación de imágenes y, digitalización de la Información Registral.
52	9614-114-340E-9	Poptún	Petén	Recopilación, asociación de imágenes y, digitalización de la Información Registral.
53	9623-123-360E-9	Poptún	Petén	Recopilación, asociación de imágenes y, digitalización de la Información Registral.
54	9629-129-340E-9	Poptún	Petén	Recopilación, asociación de imágenes y, digitalización de la Información Registral.
55	9630-130-340E-9	Poptún	Petén	Recopilación, asociación de imágenes y, digitalización de la Información Registral.
56	9632-132-360E-9	Poptún	Petén	Recopilación, asociación de imágenes y, digitalización de la Información Registral.
57	9634-134-340E-9	Poptún	Petén	Recopilación, asociación de imágenes y, digitalización de la Información Registral.
58	9647-147-340E-9	Poptún	Petén	Recopilación, asociación de imágenes y, digitalización de la Información Registral.
59	9647-147-360E-9	Poptún	Petén	Recopilación, asociación de imágenes y, digitalización de la Información Registral.
60	9658-158-360E-9	Poptún	Petén	Recopilación, asociación de imágenes y, digitalización de la Información Registral.
Recopilación, asociación de imágenes y, digitalización de la Información Registral.				60
TOTAL				60

No.	Identificación Registral	Municipio	Departamento	Actividad Reportada
-----	--------------------------	-----------	--------------	---------------------



Melvin Alejandro Portillo Gómez
Servicios Técnicos para apoyar a la Gerencia Jurídica del Proceso Catastral

Revisado, avalado y certificado para pago por:



Erick Axel Rodolfo Bremer Mancilla
Supervisor de Recopilación y
Digitación de Información Registral
Gerencia Jurídica del Proceso Catastral

**REGISTRO DE INFORMACIÓN CATASTRAL DE GUATEMALA
INFORME MENSUAL DE ACTIVIDADES**

RENGLÓN PRESUPUESTARIO 029 "OTRAS REMUNERACIONES DEL PERSONAL TEMPORAL"	
Nombre del Contratista: Linda Greta de los Angeles Rivera Pérez de Rodríguez	No. De Contrato: RIC-R-029-0157-2026
Nombre del Servicio: Servicios Profesionales para la Emisión de Dictámenes Jurídicos	Gerencia: Gerencia Jurídica del Proceso Catastral
Proyecto: Registro de Información Catastral de Guatemala	Informe correspondiente al mes de: Mayo de 2026


- Estudié expedientes catastrales y como resultado emití Dictámenes Jurídicos; y, Proyecto de Declaración de Predio Catastrado de cada Expedientes Catastrales estudiado y finalizado, ver anexo.
- Generé Consulta a distancia de fincas relacionadas con los predios, objeto de Análisis jurídico y estudios de copropiedad.
- Plantee dudas, respecto a información descriptiva y grafica objeto de análisis jurídico dentro de los expedientes catastrales.
- Estudié el Decreto No. 41-2005 Ley del Registro de Información Catastral, específicamente lo relativo a Análisis Jurídico y Resoluciones de Declaración de Predio Catastrado.

FIRMA: _____

Linda Greta de los Angeles Rivera Pérez de Rodríguez
Servicios Profesionales para la Emisión de Dictámenes Jurídicos
Licenciada en Ciencias Jurídicas y Sociales
Abogada y Notaria

Vo.Bo.: _____

Licda. María del Carmen Martínez Marroquín
Analista Profesional de Control de Calidad del Análisis Jurídico



ANEXO AL INFORME DE ACTIVIDADES**Contrato No. RIC-R-029-0157-2026****Nombre del Servicio:****SERVICIOS PROFESIONALES PARA LA EMISIÓN DE DICTÁMENES JURÍDICOS****Descripción de entrega de productos consiste:**

Se hace constar previa revisión y constatación de la existencia de ciento veintidos (122) expedientes catastrales de los cuales realicé ciento veintiún (121) Dictámenes Jurídicos y Proyecto de Declaración de Predio Catastrado nuevos; y, un (1) Dictamen Jurídico y Proyecto de Declaración de Predio Catastrado por actualización de la Información.

Anexo correspondiente al mes de:**Mayo de 2026****Nombre del Contratista:****Licda. Linda Greta de los Angeles Rivera Pérez de Rodríguez.**

No.	No. de orden	CCC	Municipio	Departamento	Actividad Reportada
1	1	03-09-02-02450	Santa Lucia Milpas Altas	SACATEPÉQUEZ	Dictamen Jurídico y Proyecto de Declaración de Predio Catastrado.
2	2	03-09-02-02452	Santa Lucia Milpas Altas	SACATEPÉQUEZ	Dictamen Jurídico y Proyecto de Declaración de Predio Catastrado.
3	3	15-06-02-01926	El Chol	BAJA VERAPAZ	Dictamen Jurídico y Proyecto de Declaración de Predio Catastrado.
4	4	15-06-02-02505	El Chol	BAJA VERAPAZ	Dictamen Jurídico y Proyecto de Declaración de Predio Catastrado.
5	5	15-06-02-02508	El Chol	BAJA VERAPAZ	Dictamen Jurídico y Proyecto de Declaración de Predio Catastrado.
6	6	15-06-02-02513	El Chol	BAJA VERAPAZ	Dictamen Jurídico y Proyecto de Declaración de Predio Catastrado.
7	7	15-06-02-02514	El Chol	BAJA VERAPAZ	Dictamen Jurídico y Proyecto de Declaración de Predio Catastrado.
8	8	15-06-02-02516	El Chol	BAJA VERAPAZ	Dictamen Jurídico y Proyecto de Declaración de Predio Catastrado.
9	9	15-06-02-02517	El Chol	BAJA VERAPAZ	Dictamen Jurídico y Proyecto de Declaración de Predio Catastrado.
10	10	15-06-02-02523	El Chol	BAJA VERAPAZ	Dictamen Jurídico y Proyecto de Declaración de Predio Catastrado.
11	11	15-06-02-02526	El Chol	BAJA VERAPAZ	Dictamen Jurídico y Proyecto de Declaración de Predio Catastrado.
12	12	15-06-02-02530	El Chol	BAJA VERAPAZ	Dictamen Jurídico y Proyecto de Declaración de Predio Catastrado.
13	13	15-06-02-02601	El Chol	BAJA VERAPAZ	Dictamen Jurídico y Proyecto de Declaración de Predio Catastrado.
14	14	15-06-02-02602	El Chol	BAJA VERAPAZ	Dictamen Jurídico y Proyecto de Declaración de Predio Catastrado.
15	15	15-06-02-02603	El Chol	BAJA VERAPAZ	Dictamen Jurídico y Proyecto de Declaración de Predio Catastrado.
16	16	15-06-02-02720	El Chol	BAJA VERAPAZ	Dictamen Jurídico y Proyecto de Declaración de Predio Catastrado.
17	17	15-06-02-02641	El Chol	BAJA VERAPAZ	Dictamen Jurídico y Proyecto de Declaración de Predio Catastrado.

No.	No. de orden	CCC	Municipio	Departamento	Actividad Reportada
18	18	15-06-02-02731	El Chol	BAJA VERAPAZ	Dictamen Jurídico y Proyecto de Declaración de Predio Catastrado.
19	19	15-06-02-02735	El Chol	BAJA VERAPAZ	Dictamen Jurídico y Proyecto de Declaración de Predio Catastrado.
20	20	15-06-02-02736	El Chol	BAJA VERAPAZ	Dictamen Jurídico y Proyecto de Declaración de Predio Catastrado.
21	21	15-06-02-02737	El Chol	BAJA VERAPAZ	Dictamen Jurídico y Proyecto de Declaración de Predio Catastrado.
22	22	15-06-02-02743	El Chol	BAJA VERAPAZ	Dictamen Jurídico y Proyecto de Declaración de Predio Catastrado.
23	23	15-06-02-02745	El Chol	BAJA VERAPAZ	Dictamen Jurídico y Proyecto de Declaración de Predio Catastrado.
24	24	15-06-02-02747	El Chol	BAJA VERAPAZ	Dictamen Jurídico y Proyecto de Declaración de Predio Catastrado.
25	25	15-06-02-02640	El Chol	BAJA VERAPAZ	Dictamen Jurídico y Proyecto de Declaración de Predio Catastrado.
26	26	15-06-02-02699	El Chol	BAJA VERAPAZ	Dictamen Jurídico y Proyecto de Declaración de Predio Catastrado.
27	27	03-09-02-02466	Santa Lucia Milpas Altas	SACATEPÉQUEZ	Dictamen Jurídico y Proyecto de Declaración de Predio Catastrado.
28	28	15-06-02-02753	El Chol	BAJA VERAPAZ	Dictamen Jurídico y Proyecto de Declaración de Predio Catastrado.
29	29	15-06-02-03058	El Chol	BAJA VERAPAZ	Dictamen Jurídico y Proyecto de Declaración de Predio Catastrado.
30	30	15-06-02-03059	El Chol	BAJA VERAPAZ	Dictamen Jurídico y Proyecto de Declaración de Predio Catastrado.
31	31	15-06-02-03061	El Chol	BAJA VERAPAZ	Dictamen Jurídico y Proyecto de Declaración de Predio Catastrado.
32	32	15-06-02-03103	El Chol	BAJA VERAPAZ	Dictamen Jurídico y Proyecto de Declaración de Predio Catastrado.
33	33	15-06-02-03131	El Chol	BAJA VERAPAZ	Dictamen Jurídico y Proyecto de Declaración de Predio Catastrado.
34	34	15-06-02-03132	El Chol	BAJA VERAPAZ	Dictamen Jurídico y Proyecto de Declaración de Predio Catastrado.
35	35	15-06-02-03133	El Chol	BAJA VERAPAZ	Dictamen Jurídico y Proyecto de Declaración de Predio Catastrado.
36	36	15-06-03-00513	El Chol	BAJA VERAPAZ	Dictamen Jurídico y Proyecto de Declaración de Predio Catastrado.
37	37	16-06-02-00802	San Miguel Tukurú	ALTA VERAPAZ	Dictamen Jurídico y Proyecto de Declaración de Predio Catastrado.
38	38	16-06-02-02811	San Miguel Tukurú	ALTA VERAPAZ	Dictamen Jurídico y Proyecto de Declaración de Predio Catastrado.
39	39	16-06-02-03364	San Miguel Tukurú	ALTA VERAPAZ	Dictamen Jurídico y Proyecto de Declaración de Predio Catastrado.
40	40	16-06-02-03308	San Miguel Tukurú	ALTA VERAPAZ	Dictamen Jurídico y Proyecto de Declaración de Predio Catastrado.
41	41	16-06-05-05255	San Miguel Tukurú	ALTA VERAPAZ	Dictamen Jurídico y Proyecto de Declaración de Predio Catastrado.

No.	No. de orden	CCC	Municipio	Departamento	Actividad Reportada
42	42	18-04-07-13564	Morales	IZABAL	Dictamen Jurídico y Proyecto de Declaración de Predio Catastrado.
43	43	16-06-05-05256	San Miguel Tucurú	ALTA VERAPAZ	Dictamen Jurídico y Proyecto de Declaración de Predio Catastrado.
44	44	16-06-05-05259	San Miguel Tucurú	ALTA VERAPAZ	Dictamen Jurídico y Proyecto de Declaración de Predio Catastrado.
45	45	16-06-05-05263	San Miguel Tucurú	ALTA VERAPAZ	Dictamen Jurídico y Proyecto de Declaración de Predio Catastrado.
46	46	16-06-05-05264	San Miguel Tucurú	ALTA VERAPAZ	Dictamen Jurídico y Proyecto de Declaración de Predio Catastrado.
47	47	16-06-05-05265	San Miguel Tucurú	ALTA VERAPAZ	Dictamen Jurídico y Proyecto de Declaración de Predio Catastrado.
48	48	16-06-05-05267	San Miguel Tucurú	ALTA VERAPAZ	Dictamen Jurídico y Proyecto de Declaración de Predio Catastrado.
49	49	16-06-05-05268	San Miguel Tucurú	ALTA VERAPAZ	Dictamen Jurídico y Proyecto de Declaración de Predio Catastrado.
50	50	16-06-05-05270	San Miguel Tucurú	ALTA VERAPAZ	Dictamen Jurídico y Proyecto de Declaración de Predio Catastrado.
51	51	16-06-05-05271	San Miguel Tucurú	ALTA VERAPAZ	Dictamen Jurídico y Proyecto de Declaración de Predio Catastrado.
52	52	16-06-05-05272	San Miguel Tucurú	ALTA VERAPAZ	Dictamen Jurídico y Proyecto de Declaración de Predio Catastrado.
53	53	16-06-05-05273	San Miguel Tucurú	ALTA VERAPAZ	Dictamen Jurídico y Proyecto de Declaración de Predio Catastrado.
54	54	16-06-05-05274	San Miguel Tucurú	ALTA VERAPAZ	Dictamen Jurídico y Proyecto de Declaración de Predio Catastrado.
55	55	16-06-05-05275	San Miguel Tucurú	ALTA VERAPAZ	Dictamen Jurídico y Proyecto de Declaración de Predio Catastrado.
56	56	16-06-05-05276	San Miguel Tucurú	ALTA VERAPAZ	Dictamen Jurídico y Proyecto de Declaración de Predio Catastrado.
57	57	16-06-05-05277	San Miguel Tucurú	ALTA VERAPAZ	Dictamen Jurídico y Proyecto de Declaración de Predio Catastrado.
58	58	16-06-05-05278	San Miguel Tucurú	ALTA VERAPAZ	Dictamen Jurídico y Proyecto de Declaración de Predio Catastrado.
59	59	16-06-05-05279	San Miguel Tucurú	ALTA VERAPAZ	Dictamen Jurídico y Proyecto de Declaración de Predio Catastrado.
60	60	16-06-02-03527	San Miguel Tucurú	ALTA VERAPAZ	Dictamen Jurídico y Proyecto de Declaración de Predio Catastrado.
61	61	16-06-02-03580	San Miguel Tucurú	ALTA VERAPAZ	Dictamen Jurídico y Proyecto de Declaración de Predio Catastrado.
62	62	17-13-10-00468	Las Cruces	PETÉN	Dictamen Jurídico y Proyecto de Declaración de Predio Catastrado.
63	63	17-13-10-00515	Las Cruces	PETÉN	Dictamen Jurídico y Proyecto de Declaración de Predio Catastrado.

No.	No. de orden	CCC	Municipio	Departamento	Actividad Reportada
64	64	17-13-10-00640	Las Cruces	PETÉN	Dictamen Jurídico y Proyecto de Declaración de Predio Catastrado.
65	65	18-04-07-01437	Morales	IZABAL	Dictamen Jurídico y Proyecto de Declaración de Predio Catastrado.
66	66	16-06-05-01001	San Miguel Tucurú	ALTA VERAPAZ	Dictamen Jurídico y Proyecto de Declaración de Predio Catastrado.
67	67	18-04-07-09342	Morales	IZABAL	Dictamen Jurídico y Proyecto de Declaración de Predio Catastrado.
68	68	18-04-07-09345	Morales	IZABAL	Dictamen Jurídico y Proyecto de Declaración de Predio Catastrado.
69	69	18-04-07-12127	Morales	IZABAL	Dictamen Jurídico y Proyecto de Declaración de Predio Catastrado.
70	70	16-06-04-04808	San Miguel Tucurú	ALTA VERAPAZ	Dictamen Jurídico y Proyecto de Declaración de Predio Catastrado.
71	71	18-04-07-12104	Morales	IZABAL	Dictamen Jurídico y Proyecto de Declaración de Predio Catastrado.
72	72	18-04-07-12112	Morales	IZABAL	Dictamen Jurídico y Proyecto de Declaración de Predio Catastrado.
73	73	18-04-07-12136	Morales	IZABAL	Dictamen Jurídico y Proyecto de Declaración de Predio Catastrado.
74	74	16-06-04-04840	San Miguel Tucurú	ALTA VERAPAZ	Dictamen Jurídico y Proyecto de Declaración de Predio Catastrado.
75	75	16-06-04-05433	San Miguel Tucurú	ALTA VERAPAZ	Dictamen Jurídico y Proyecto de Declaración de Predio Catastrado.
76	76	16-06-04-05436	San Miguel Tucurú	ALTA VERAPAZ	Dictamen Jurídico y Proyecto de Declaración de Predio Catastrado.
77	77	17-13-11-03436	Las Cruces	PETÉN	Dictamen Jurídico y Proyecto de Declaración de Predio Catastrado.
78	78	17-13-11-03438	Las Cruces	PETÉN	Dictamen Jurídico y Proyecto de Declaración de Predio Catastrado.
79	79	18-04-07-12076	Morales	IZABAL	Dictamen Jurídico y Proyecto de Declaración de Predio Catastrado.
80	80	17-13-11-03439	Las Cruces	PETÉN	Dictamen Jurídico y Proyecto de Declaración de Predio Catastrado.
81	81	17-13-11-03440	Las Cruces	PETÉN	Dictamen Jurídico y Proyecto de Declaración de Predio Catastrado.
82	82	17-13-11-03441	Las Cruces	PETÉN	Dictamen Jurídico y Proyecto de Declaración de Predio Catastrado.
83	83	17-13-11-03442	Las Cruces	PETÉN	Dictamen Jurídico y Proyecto de Declaración de Predio Catastrado.
84	84	17-13-11-03443	Las Cruces	PETÉN	Dictamen Jurídico y Proyecto de Declaración de Predio Catastrado.

No.	No. de orden	CCC	Municipio	Departamento	Actividad Reportada
85	85	17-13-11-03583	Las Cruces	PETÉN	Dictamen Jurídico y Proyecto de Declaración de Predio Catastrado.
86	86	18-04-07-10579	Morales	IZABAL	Dictamen Jurídico y Proyecto de Declaración de Predio Catastrado.
87	87	18-04-07-11903	Morales	IZABAL	Dictamen Jurídico y Proyecto de Declaración de Predio Catastrado.
88	88	18-04-07-12073	Morales	IZABAL	Dictamen Jurídico y Proyecto de Declaración de Predio Catastrado.
89	89	16-06-04-05086	San Miguel Tucurú	ALTA VERAPAZ	Dictamen Jurídico y Proyecto de Declaración de Predio Catastrado.
90	90	16-06-04-05484	San Miguel Tucurú	ALTA VERAPAZ	Dictamen Jurídico y Proyecto de Declaración de Predio Catastrado.
91	91	03-09-02-02317	Santa Lucia Milpas Altas	SACATEPÉQUEZ	Dictamen Jurídico y Proyecto de Declaración de Predio Catastrado.
92	92	03-09-02-02318	Santa Lucia Milpas Altas	SACATEPÉQUEZ	Dictamen Jurídico y Proyecto de Declaración de Predio Catastrado.
93	93	03-09-02-02351	Santa Lucia Milpas Altas	SACATEPÉQUEZ	Dictamen Jurídico y Proyecto de Declaración de Predio Catastrado.
94	94	16-06-04-05502	San Miguel Tucurú	ALTA VERAPAZ	Dictamen Jurídico y Proyecto de Declaración de Predio Catastrado.
95	95	16-06-04-05506	San Miguel Tucurú	ALTA VERAPAZ	Dictamen Jurídico y Proyecto de Declaración de Predio Catastrado.
96	96	16-06-05-05492	San Miguel Tucurú	ALTA VERAPAZ	Dictamen Jurídico y Proyecto de Declaración de Predio Catastrado.
97	97	16-06-05-05505	San Miguel Tucurú	ALTA VERAPAZ	Dictamen Jurídico y Proyecto de Declaración de Predio Catastrado.
98	98	16-06-05-05507	San Miguel Tucurú	ALTA VERAPAZ	Dictamen Jurídico y Proyecto de Declaración de Predio Catastrado.
99	99	16-06-05-05514	San Miguel Tucurú	ALTA VERAPAZ	Dictamen Jurídico y Proyecto de Declaración de Predio Catastrado.
100	100	16-06-05-05513	San Miguel Tucurú	ALTA VERAPAZ	Dictamen Jurídico y Proyecto de Declaración de Predio Catastrado.
101	101	16-06-04-05572	San Miguel Tucurú	ALTA VERAPAZ	Dictamen Jurídico y Proyecto de Declaración de Predio Catastrado.
102	102	16-06-05-05512	San Miguel Tucurú	ALTA VERAPAZ	Dictamen Jurídico y Proyecto de Declaración de Predio Catastrado.
103	103	16-06-04-05597	San Miguel Tucurú	ALTA VERAPAZ	Dictamen Jurídico y Proyecto de Declaración de Predio Catastrado.
104	104	16-06-05-05511	San Miguel Tucurú	ALTA VERAPAZ	Dictamen Jurídico y Proyecto de Declaración de Predio Catastrado.
105	105	16-06-05-05510	San Miguel Tucurú	ALTA VERAPAZ	Dictamen Jurídico y Proyecto de Declaración de Predio Catastrado.

No.	No. de orden	CCC	Municipio	Departamento	Actividad Reportada
106	106	16-06-04-05651	San Miguel Tucurú	ALTA VERAPAZ	Dictamen Jurídico y Proyecto de Declaración de Predio Catastrado.
107	107	16-06-04-05660	San Miguel Tucurú	ALTA VERAPAZ	Dictamen Jurídico y Proyecto de Declaración de Predio Catastrado.
108	108	16-06-05-05509	San Miguel Tucurú	ALTA VERAPAZ	Dictamen Jurídico y Proyecto de Declaración de Predio Catastrado.
109	109	16-06-04-05711	San Miguel Tucurú	ALTA VERAPAZ	Dictamen Jurídico y Proyecto de Declaración de Predio Catastrado.
110	110	18-04-07-08432	Morales	IZABAL	Dictamen Jurídico y Proyecto de Declaración de Predio Catastrado.
111	111	16-06-05-05508	San Miguel Tucurú	ALTA VERAPAZ	Dictamen Jurídico y Proyecto de Declaración de Predio Catastrado.
112	112	16-06-04-05713	San Miguel Tucurú	ALTA VERAPAZ	Dictamen Jurídico y Proyecto de Declaración de Predio Catastrado.
113	113	18-04-07-08433	Morales	IZABAL	Dictamen Jurídico y Proyecto de Declaración de Predio Catastrado.
114	114	17-13-29-00121	Las Cruces	PETÉN	Dictamen Jurídico y Proyecto de Declaración de Predio Catastrado.
115	115	18-04-07-08435	Morales	IZABAL	Dictamen Jurídico y Proyecto de Declaración de Predio Catastrado.
116	116	18-04-07-09400	Morales	IZABAL	Dictamen Jurídico y Proyecto de Declaración de Predio Catastrado.
117	117	18-04-07-08487	Morales	IZABAL	Dictamen Jurídico y Proyecto de Declaración de Predio Catastrado.
118	118	18-04-07-11075	Morales	IZABAL	Dictamen Jurídico y Proyecto de Declaración de Predio Catastrado.
119	119	18-04-07-11076	Morales	IZABAL	Dictamen Jurídico y Proyecto de Declaración de Predio Catastrado.
120	120	18-04-07-11850	Morales	IZABAL	Dictamen Jurídico y Proyecto de Declaración de Predio Catastrado.
121	121	03-09-02-02352	Santa Lucia Milpas Altas	SACATEPÉQUEZ	Dictamen Jurídico y Proyecto de Declaración de Predio Catastrado.
TOTAL DICTAMEN JURIDICO Y PROYECTO DE DECLARACION DE PREDIO CATASTRADO, NUEVOS:					121
122	1	16-06-03-03537	San Miguel Tucurú	ALTA VERAPAZ	Dictamen Jurídico y Proyecto de Declaración de Predio Catastrado, por actualización de la información.
TOTAL DICTAMEN JURIDICO Y PROYECTO DE DECLARACION DE PREDIO CATASTRADO, POR ACTUALIZACIÓN DE LA INFORMACIÓN:					1
TOTAL DICTAMEN JURIDICO Y PROYECTO DE DECLARACION DE PREDIO CATASTRADO NUEVO Y/O POR ACTUALIZACIÓN DE LA INFORMACIÓN:					122

No.	No. de orden	CCC	Municipio	Departamento	Actividad Reportada
-----	--------------	-----	-----------	--------------	---------------------



Linda Greta de los Angeles Rivera Pérez de Rodríguez
Servicios Profesionales para la Emisión de Dictámenes Jurídicos
Licenciada en Ciencias Jurídicas y Sociales
Abogada y Notaria

Revisado, avalado y aprobado para pago por:



Licda. María del Carmen Martínez Marroquín
Analista Profesional de Control de Calidad del Análisis Jurídico