

**REGISTRO DE INFORMACIÓN CATASTRAL DE GUATEMALA
INFORME MENSUAL DE ACTIVIDADES**

RENLÓN PRESUPUESTARIO 029 "OTRAS REMUNERACIONES DEL PERSONAL TEMPORAL"	
Nombre del Contratista: Wilson Rodil Rodríguez González.	No. De Contrato: RIC-R-029-0158-2026
Nombre del Servicio: SERVICIOS PROFESIONALES PARA LA EMISIÓN DE DICTAMENES JURÍDICOS	Gerencia: Gerencia Jurídica del Proceso Catastral
Proyecto: Registro de Información Catastral de Guatemala (RIC)	Informe correspondiente al mes de: Mayo 2026.


1. Estudié expedientes catastrales, y como resultado emití Dictámenes Jurídicos Proyecto de Declaración de Predio Catastrado de cada expediente Catastral que me fue asignado, ver Anexo.
2. Generé Consulta a distancia de fincas relacionadas con los predios, objeto de Análisis Jurídico y estudios de copropiedad.
3. Plantee dudas, respecto a información descriptiva y grafica objeto de análisis jurídico dentro de los expedientes catastrales.

FIRMA: _____

Lic. Wilson Rodil Rodríguez González
Licenciado en Ciencias Jurídicas y Sociales, Abogado y Notario
Servicios profesionales para la emisión de dictámenes jurídicos

Vo. Bo.: _____

Licda. María del Carmen Martínez Marroquín
Analista Profesional de
Control de Calidad del Análisis Jurídico



ANEXO AL INFORME DE ACTIVIDADES					
Contrato No.:		RIC-R-029-0158-2026			
Nombre del Servicio:		SERVICIOS PROFESIONALES PARA LA EMISIÓN DE DICTÁMENES JURÍDICOS			
Actividad:		El suscrito hace constar previa revisión y constatación de la existencia de: ciento veinte (120) expedientes catastrales, a los cuales realicé: ciento once (111) dictámenes jurídicos y proyectos de declaración de predio catastrado; y, nueve (9) dictámenes jurídicos y proyectos de declaración de predio catastrado por actualización de la información.			
Nombre del Contratista:		Lic. Wilson Rodil Rodríguez González			
Anexo correspondiente al mes de:		Mayo 2026			
No.	Correlativo	CCC	Municipio	Departamento	Actividad Reportada
1	1	16-06-03-03422	San Miguel Tucurú	ALTA VERAPAZ	Dictamen Juridico y Proyecto de Declaración de Predio Catastrado
2	2	17-01-03-00867	Flores	PETÉN	Dictamen Juridico y Proyecto de Declaración de Predio Catastrado
3	3	17-01-34-00244	Flores	PETÉN	Dictamen Juridico y Proyecto de Declaración de Predio Catastrado
4	4	18-04-07-08589	Morales	IZABAL	Dictamen Juridico y Proyecto de Declaración de Predio Catastrado
5	5	18-04-07-06810	Morales	IZABAL	Dictamen Juridico y Proyecto de Declaración de Predio Catastrado
6	6	03-09-01-01480	Santa Lucia Milpas Altas	SACATEPÉQUEZ	Dictamen Juridico y Proyecto de Declaración de Predio Catastrado
7	7	18-04-10-00214	Morales	IZABAL	Dictamen Juridico y Proyecto de Declaración de Predio Catastrado
8	8	16-06-04-05152	San Miguel Tucurú	ALTA VERAPAZ	Dictamen Juridico y Proyecto de Declaración de Predio Catastrado
9	9	16-06-04-02320	San Miguel Tucurú	ALTA VERAPAZ	Dictamen Juridico y Proyecto de Declaración de Predio Catastrado
10	10	16-06-04-02321	San Miguel Tucurú	ALTA VERAPAZ	Dictamen Juridico y Proyecto de Declaración de Predio Catastrado
11	11	03-09-02-02495	Santa Lucia Milpas Altas	SACATEPÉQUEZ	Dictamen Juridico y Proyecto de Declaración de Predio Catastrado

No.	Correlativo	CCC	Municipio	Departamento	Actividad Reportada
12	12	03-09-02-02537	Santa Lucia Milpas Altas	SACATEPÉQUEZ	Dictamen Juridico y Proyecto de Declaración de Predio Catastrado
13	13	17-01-01-05847	Flores	PETÉN	Dictamen Juridico y Proyecto de Declaración de Predio Catastrado
14	14	03-09-02-02833	Santa Lucia Milpas Altas	SACATEPÉQUEZ	Dictamen Juridico y Proyecto de Declaración de Predio Catastrado
15	15	03-09-02-02898	Santa Lucia Milpas Altas	SACATEPÉQUEZ	Dictamen Juridico y Proyecto de Declaración de Predio Catastrado
16	16	15-06-02-02533	El Chol	BAJA VERAPAZ	Dictamen Juridico y Proyecto de Declaración de Predio Catastrado
17	17	15-06-02-02534	El Chol	BAJA VERAPAZ	Dictamen Juridico y Proyecto de Declaración de Predio Catastrado
18	18	15-06-02-02535	El Chol	BAJA VERAPAZ	Dictamen Juridico y Proyecto de Declaración de Predio Catastrado
19	19	15-06-02-02536	El Chol	BAJA VERAPAZ	Dictamen Juridico y Proyecto de Declaración de Predio Catastrado
20	20	15-06-02-02543	El Chol	BAJA VERAPAZ	Dictamen Juridico y Proyecto de Declaración de Predio Catastrado
21	21	15-06-02-02537	El Chol	BAJA VERAPAZ	Dictamen Juridico y Proyecto de Declaración de Predio Catastrado
22	22	15-06-02-02544	El Chol	BAJA VERAPAZ	Dictamen Juridico y Proyecto de Declaración de Predio Catastrado
23	23	15-06-02-02742	El Chol	BAJA VERAPAZ	Dictamen Juridico y Proyecto de Declaración de Predio Catastrado
24	24	15-06-02-02744	El Chol	BAJA VERAPAZ	Dictamen Juridico y Proyecto de Declaración de Predio Catastrado
25	25	15-06-02-03336	El Chol	BAJA VERAPAZ	Dictamen Juridico y Proyecto de Declaración de Predio Catastrado
26	26	15-06-02-03338	El Chol	BAJA VERAPAZ	Dictamen Juridico y Proyecto de Declaración de Predio Catastrado
27	27	15-06-02-02751	El Chol	BAJA VERAPAZ	Dictamen Juridico y Proyecto de Declaración de Predio Catastrado

No.	Correlativo	CCC	Municipio	Departamento	Actividad Reportada
28	28	15-06-02-03339	El Chol	BAJA VERAPAZ	Dictamen Juridico y Proyecto de Declaración de Predio Catastrado
29	29	15-06-02-03337	El Chol	BAJA VERAPAZ	Dictamen Juridico y Proyecto de Declaración de Predio Catastrado
30	30	16-06-05-05305	San Miguel Tucurú	ALTA VERAPAZ	Dictamen Juridico y Proyecto de Declaración de Predio Catastrado
31	31	16-06-05-05304	San Miguel Tucurú	ALTA VERAPAZ	Dictamen Juridico y Proyecto de Declaración de Predio Catastrado
32	32	15-06-02-03317	El Chol	BAJA VERAPAZ	Dictamen Juridico y Proyecto de Declaración de Predio Catastrado
33	33	15-06-02-03343	El Chol	BAJA VERAPAZ	Dictamen Juridico y Proyecto de Declaración de Predio Catastrado
34	34	15-06-02-03383	El Chol	BAJA VERAPAZ	Dictamen Juridico y Proyecto de Declaración de Predio Catastrado
35	35	15-06-02-03331	El Chol	BAJA VERAPAZ	Dictamen Juridico y Proyecto de Declaración de Predio Catastrado
36	36	15-06-02-03332	El Chol	BAJA VERAPAZ	Dictamen Juridico y Proyecto de Declaración de Predio Catastrado
37	37	15-06-02-03382	El Chol	BAJA VERAPAZ	Dictamen Juridico y Proyecto de Declaración de Predio Catastrado
38	38	15-06-02-03334	El Chol	BAJA VERAPAZ	Dictamen Juridico y Proyecto de Declaración de Predio Catastrado
39	39	15-06-02-03335	El Chol	BAJA VERAPAZ	Dictamen Juridico y Proyecto de Declaración de Predio Catastrado
40	40	15-06-02-03345	El Chol	BAJA VERAPAZ	Dictamen Juridico y Proyecto de Declaración de Predio Catastrado
41	41	15-06-02-03376	El Chol	BAJA VERAPAZ	Dictamen Juridico y Proyecto de Declaración de Predio Catastrado
42	42	15-06-02-03377	El Chol	BAJA VERAPAZ	Dictamen Juridico y Proyecto de Declaración de Predio Catastrado
43	43	15-06-02-03378	El Chol	BAJA VERAPAZ	Dictamen Juridico y Proyecto de Declaración de Predio Catastrado


No.	Correlativo	CCC	Municipio	Departamento	Actividad Reportada
44	44	15-06-02-03379	El Chol	BAJA VERAPAZ	Dictamen Juridico y Proyecto de Declaración de Predio Catastrado
45	45	15-06-02-03380	El Chol	BAJA VERAPAZ	Dictamen Juridico y Proyecto de Declaración de Predio Catastrado
46	46	15-06-02-03381	El Chol	BAJA VERAPAZ	Dictamen Juridico y Proyecto de Declaración de Predio Catastrado
47	47	15-06-02-03385	El Chol	BAJA VERAPAZ	Dictamen Juridico y Proyecto de Declaración de Predio Catastrado
48	48	15-06-02-03387	El Chol	BAJA VERAPAZ	Dictamen Juridico y Proyecto de Declaración de Predio Catastrado
49	49	15-06-02-03389	El Chol	BAJA VERAPAZ	Dictamen Juridico y Proyecto de Declaración de Predio Catastrado
50	50	15-06-02-03278	El Chol	BAJA VERAPAZ	Dictamen Juridico y Proyecto de Declaración de Predio Catastrado
51	51	16-06-05-05252	San Miguel Tucurú	ALTA VERAPAZ	Dictamen Juridico y Proyecto de Declaración de Predio Catastrado
52	52	16-06-05-05310	San Miguel Tucurú	ALTA VERAPAZ	Dictamen Juridico y Proyecto de Declaración de Predio Catastrado
53	53	16-06-05-05311	San Miguel Tucurú	ALTA VERAPAZ	Dictamen Juridico y Proyecto de Declaración de Predio Catastrado
54	54	16-06-05-05312	San Miguel Tucurú	ALTA VERAPAZ	Dictamen Juridico y Proyecto de Declaración de Predio Catastrado
55	55	16-06-05-05313	San Miguel Tucurú	ALTA VERAPAZ	Dictamen Juridico y Proyecto de Declaración de Predio Catastrado
56	56	16-06-05-05314	San Miguel Tucurú	ALTA VERAPAZ	Dictamen Juridico y Proyecto de Declaración de Predio Catastrado
57	57	16-06-05-05315	San Miguel Tucurú	ALTA VERAPAZ	Dictamen Juridico y Proyecto de Declaración de Predio Catastrado
58	58	16-06-05-05309	San Miguel Tucurú	ALTA VERAPAZ	Dictamen Juridico y Proyecto de Declaración de Predio Catastrado
59	59	16-06-05-05318	San Miguel Tucurú	ALTA VERAPAZ	Dictamen Juridico y Proyecto de Declaración de Predio Catastrado

No.	Correlativo	CCC	Municipio	Departamento	Actividad Reportada
60	60	16-06-05-05319	San Miguel Tucurú	ALTA VERAPAZ	Dictamen Juridico y Proyecto de Declaración de Predio Catastrado
61	61	16-06-05-05320	San Miguel Tucurú	ALTA VERAPAZ	Dictamen Juridico y Proyecto de Declaración de Predio Catastrado
62	62	16-06-05-05324	San Miguel Tucurú	ALTA VERAPAZ	Dictamen Juridico y Proyecto de Declaración de Predio Catastrado
63	63	16-06-05-05325	San Miguel Tucurú	ALTA VERAPAZ	Dictamen Juridico y Proyecto de Declaración de Predio Catastrado
64	64	03-09-02-02488	Santa Lucia Milpas Altas	SACATEPÉQUEZ	Dictamen Juridico y Proyecto de Declaración de Predio Catastrado
65	65	15-06-02-03391	El Chol	BAJA VERAPAZ	Dictamen Juridico y Proyecto de Declaración de Predio Catastrado
66	66	16-06-01-02650	San Miguel Tucurú	ALTA VERAPAZ	Dictamen Juridico y Proyecto de Declaración de Predio Catastrado
67	67	16-06-01-02655	San Miguel Tucurú	ALTA VERAPAZ	Dictamen Juridico y Proyecto de Declaración de Predio Catastrado
68	68	16-06-01-02671	San Miguel Tucurú	ALTA VERAPAZ	Dictamen Juridico y Proyecto de Declaración de Predio Catastrado
69	69	16-06-01-02672	San Miguel Tucurú	ALTA VERAPAZ	Dictamen Juridico y Proyecto de Declaración de Predio Catastrado
70	70	16-06-01-02699	San Miguel Tucurú	ALTA VERAPAZ	Dictamen Juridico y Proyecto de Declaración de Predio Catastrado
71	71	16-06-01-02703	San Miguel Tucurú	ALTA VERAPAZ	Dictamen Juridico y Proyecto de Declaración de Predio Catastrado
72	72	15-06-02-03275	El Chol	BAJA VERAPAZ	Dictamen Juridico y Proyecto de Declaración de Predio Catastrado
73	73	15-06-02-03277	El Chol	BAJA VERAPAZ	Dictamen Juridico y Proyecto de Declaración de Predio Catastrado
74	74	15-06-02-03308	El Chol	BAJA VERAPAZ	Dictamen Juridico y Proyecto de Declaración de Predio Catastrado
75	75	15-06-02-03309	El Chol	BAJA VERAPAZ	Dictamen Juridico y Proyecto de Declaración de Predio Catastrado
76	76	15-06-02-03310	El Chol	BAJA VERAPAZ	Dictamen Juridico y Proyecto de Declaración de Predio Catastrado
77	77	15-06-02-03311	El Chol	BAJA VERAPAZ	Dictamen Juridico y Proyecto de Declaración de Predio Catastrado
78	78	15-06-02-03315	El Chol	BAJA VERAPAZ	Dictamen Juridico y Proyecto de Declaración de Predio Catastrado
79	79	15-06-02-03282	El Chol	BAJA VERAPAZ	Dictamen Juridico y Proyecto de Declaración de Predio Catastrado

No.	Correlativo	CCC	Municipio	Departamento	Actividad Reportada
80	80	15-06-02-03279	El Chol	BAJA VERAPAZ	Dictamen Juridico y Proyecto de Declaración de Predio Catastrado
81	81	16-06-05-05336	San Miguel Tucurú	ALTA VERAPAZ	Dictamen Juridico y Proyecto de Declaración de Predio Catastrado
82	82	16-06-05-05337	San Miguel Tucurú	ALTA VERAPAZ	Dictamen Juridico y Proyecto de Declaración de Predio Catastrado
83	83	16-06-05-05338	San Miguel Tucurú	ALTA VERAPAZ	Dictamen Juridico y Proyecto de Declaración de Predio Catastrado
84	84	16-06-05-05339	San Miguel Tucurú	ALTA VERAPAZ	Dictamen Juridico y Proyecto de Declaración de Predio Catastrado
85	85	16-06-05-05254	San Miguel Tucurú	ALTA VERAPAZ	Dictamen Juridico y Proyecto de Declaración de Predio Catastrado
86	86	16-06-05-05332	San Miguel Tucurú	ALTA VERAPAZ	Dictamen Juridico y Proyecto de Declaración de Predio Catastrado
87	87	16-06-05-05371	San Miguel Tucurú	ALTA VERAPAZ	Dictamen Juridico y Proyecto de Declaración de Predio Catastrado
88	88	16-06-05-05374	San Miguel Tucurú	ALTA VERAPAZ	Dictamen Juridico y Proyecto de Declaración de Predio Catastrado
89	89	16-06-05-05380	San Miguel Tucurú	ALTA VERAPAZ	Dictamen Juridico y Proyecto de Declaración de Predio Catastrado
90	90	16-06-05-05330	San Miguel Tucurú	ALTA VERAPAZ	Dictamen Juridico y Proyecto de Declaración de Predio Catastrado
91	91	16-06-05-05376	San Miguel Tucurú	ALTA VERAPAZ	Dictamen Juridico y Proyecto de Declaración de Predio Catastrado
92	92	16-06-05-05384	San Miguel Tucurú	ALTA VERAPAZ	Dictamen Juridico y Proyecto de Declaración de Predio Catastrado
93	93	16-06-05-05306	San Miguel Tucurú	ALTA VERAPAZ	Dictamen Juridico y Proyecto de Declaración de Predio Catastrado
94	94	15-06-02-03273	El Chol	BAJA VERAPAZ	Dictamen Juridico y Proyecto de Declaración de Predio Catastrado
95	95	15-06-02-03276	El Chol	BAJA VERAPAZ	Dictamen Juridico y Proyecto de Declaración de Predio Catastrado
96	96	15-06-02-03281	El Chol	BAJA VERAPAZ	Dictamen Juridico y Proyecto de Declaración de Predio Catastrado
97	97	15-06-02-03316	El Chol	BAJA VERAPAZ	Dictamen Juridico y Proyecto de Declaración de Predio Catastrado
98	98	16-06-01-02673	San Miguel Tucurú	ALTA VERAPAZ	Dictamen Juridico y Proyecto de Declaración de Predio Catastrado
99	99	16-06-05-05307	San Miguel Tucurú	ALTA VERAPAZ	Dictamen Juridico y Proyecto de Declaración de Predio Catastrado
100	100	16-06-05-05350	San Miguel Tucurú	ALTA VERAPAZ	Dictamen Juridico y Proyecto de Declaración de Predio Catastrado
101	101	16-06-05-05372	San Miguel Tucurú	ALTA VERAPAZ	Dictamen Juridico y Proyecto de Declaración de Predio Catastrado
102	102	16-06-05-05334	San Miguel Tucurú	ALTA VERAPAZ	Dictamen Juridico y Proyecto de Declaración de Predio Catastrado
103	103	16-06-05-05354	San Miguel Tucurú	ALTA VERAPAZ	Dictamen Juridico y Proyecto de Declaración de Predio Catastrado


No.	Correlativo	CCC	Municipio	Departamento	Actividad Reportada
104	104	16-06-05-05335	San Miguel Tucurú	ALTA VERAPAZ	Dictamen Juridico y Proyecto de Declaración de Predio Catastrado
105	105	16-06-05-05356	San Miguel Tucurú	ALTA VERAPAZ	Dictamen Juridico y Proyecto de Declaración de Predio Catastrado
106	106	16-06-05-05397	San Miguel Tucurú	ALTA VERAPAZ	Dictamen Juridico y Proyecto de Declaración de Predio Catastrado
107	107	16-06-05-05342	San Miguel Tucurú	ALTA VERAPAZ	Dictamen Juridico y Proyecto de Declaración de Predio Catastrado
108	108	16-06-05-05343	San Miguel Tucurú	ALTA VERAPAZ	Dictamen Juridico y Proyecto de Declaración de Predio Catastrado
109	109	17-01-01-05627	Flores	PETÉN	Dictamen Juridico y Proyecto de Declaración de Predio Catastrado
110	110	16-06-05-05344	San Miguel Tucurú	ALTA VERAPAZ	Dictamen Juridico y Proyecto de Declaración de Predio Catastrado
111	111	16-06-05-05345	San Miguel Tucurú	ALTA VERAPAZ	Dictamen Juridico y Proyecto de Declaración de Predio Catastrado
Dictamen Juridico y Proyecto de Declaración de Predio Catastrado.					111
112	1	15-06-03-07147	El Chol	BAJA VERAPAZ	Dictamen Juridico y Proyecto de Declaración de Predio Catastrado por Actualizacion de la información
113	2	18-04-03-01419	Morales	IZABAL	Dictamen Juridico y Proyecto de Declaración de Predio Catastrado por Actualizacion de la información
114	3	18-04-07-15587	Morales	IZABAL	Dictamen Juridico y Proyecto de Declaración de Predio Catastrado por Actualizacion de la información
115	4	18-04-10-03545	Morales	IZABAL	Dictamen Juridico y Proyecto de Declaración de Predio Catastrado por Actualizacion de la información
116	5	18-04-10-03544	Morales	IZABAL	Dictamen Juridico y Proyecto de Declaración de Predio Catastrado por Actualizacion de la información
117	6	18-04-10-03541	Morales	IZABAL	Dictamen Juridico y Proyecto de Declaración de Predio Catastrado por Actualizacion de la información
118	7	18-04-10-03524	Morales	IZABAL	Dictamen Juridico y Proyecto de Declaración de Predio Catastrado por Actualizacion de la información
119	8	18-04-07-19086	Morales	IZABAL	Dictamen Juridico y Proyecto de Declaración de Predio Catastrado por Actualizacion de la información
120	9	18-04-07-05512	Morales	IZABAL	Dictamen Juridico y Proyecto de Declaración de Predio Catastrado por Actualizacion de la información
Dictamen Jurídico y Proyecto de Declaratoria de Predio Catastrado Por Actualización de la información:					9
TOTAL					120

No.	Correlativo	CCC	Municipio	Departamento	Actividad Reportada
-----	-------------	-----	-----------	--------------	---------------------



Lic. Wilson Rodil Rodríguez González
Licenciado en Ciencias Jurídicas y Sociales, Abogado y Notario
Servicios Profesionales para la emisión de dictámenes jurídicos

Revisado, avalado y certificado para pago por:




Licda. María del Carmen Martínez Marroquín
Analista Profesional de
Control de Calidad del Análisis Jurídico

**REGISTRO DE INFORMACIÓN CATASTRAL DE GUATEMALA
INFORME MENSUAL DE ACTIVIDADES**


RENLÓN PRESUPUESTARIO 029 "OTRAS REMUNERACIONES DEL PERSONAL TEMPORAL"	
NOMBRE DEL CONTRATISTA: Patricia Marybel Vallejos Torres	No. De Contrato: RIC-R-029-0159-2026
NOMBRE DEL SERVICIO: Servicios Profesionales para el estudio de Expedientes Catastrales y emisión del Dictamen Jurídico.	Gerencia: Gerencia Jurídica del Proceso Catastral.
Proyecto: Registro de Información Catastral de Guatemala	Informe Correspondiente al mes de: Mayo de 2026.


1. Estudié expedientes catastrales, y como resultado emití Dictámenes Jurídicos Proyectos de Declaración de Predio Catastrado de cada expediente Catastral estudiado y finalizado, ver Anexo.
2. Generé Consulta a distancia de fincas relacionadas con los predios, objeto de Análisis Jurídico y estudios de copropiedad.
3. Plantee dudas, respecto a información descriptiva y grafica objeto de análisis jurídico dentro de los expedientes catastrales.

FIRMA: _____


Licda. Patricia Marybel Vallejos Torres
Servicios Profesionales para el estudio de Expedientes
Catastrales y emisión del Dictamen Jurídico
Licenciada en Ciencias Jurídicas y Sociales, Abogada y Notaria

Vo. Bo.: _____


Lic. M.Sc. Juan Carlos López Taracena
Gerente Jurídico a. i.
Gerencia Jurídica del Proceso Catastral



ANEXO AL INFORME DE ACTIVIDADES					
Contrato No.:		RIC-R-029-0159-2026			
Nombre del Servicio:		Servicios Profesionales para el estudio de Expedientes Catastrales y emisión del Dictamen Jurídico			
Actividad:		La suscrita hace constar que previa revisión y constatación de la existencia de: ochenta y tres (83) expedientes catastrales, de los cuales realice setenta y siete (77) dictámenes jurídicos y proyectos de declaración de predio catastrado nuevos; y, seis (6) dictámenes jurídicos y Proyecto de Declaración de Predio Catastrado por actualización de la Información del expediente Catastral.			
Nombre del Contratista:		Licda.Patricia Marybel Vallejos Torres			
Anexo correspondiente Al mes de:		Mayo 2026			
No.	Correlativo	CCC	Municipio	Departamento	Actividad Reportada
1	1	16-06-01-02430	San Miguel Tucurú	ALTA VERAPAZ	Dictamen Juridico y Proyecto de Declaración de Predio Catastrado nuevos
2	2	16-06-01-02432	San Miguel Tucurú	ALTA VERAPAZ	Dictamen Juridico y Proyecto de Declaración de Predio Catastrado nuevos
3	3	16-06-01-02434	San Miguel Tucurú	ALTA VERAPAZ	Dictamen Juridico y Proyecto de Declaración de Predio Catastrado nuevos
4	4	16-06-01-02501	San Miguel Tucurú	ALTA VERAPAZ	Dictamen Juridico y Proyecto de Declaración de Predio Catastrado nuevos
5	5	16-06-01-02498	San Miguel Tucurú	ALTA VERAPAZ	Dictamen Juridico y Proyecto de Declaración de Predio Catastrado nuevos
6	6	16-06-01-02513	San Miguel Tucurú	ALTA VERAPAZ	Dictamen Juridico y Proyecto de Declaración de Predio Catastrado nuevos
7	7	16-06-01-02505	San Miguel Tucurú	ALTA VERAPAZ	Dictamen Juridico y Proyecto de Declaración de Predio Catastrado nuevos
8	8	16-06-01-02548	San Miguel Tucurú	ALTA VERAPAZ	Dictamen Juridico y Proyecto de Declaración de Predio Catastrado nuevos
9	9	16-06-01-02484	San Miguel Tucurú	ALTA VERAPAZ	Dictamen Juridico y Proyecto de Declaración de Predio Catastrado nuevos
10	10	16-06-01-02535	San Miguel Tucurú	ALTA VERAPAZ	Dictamen Juridico y Proyecto de Declaración de Predio Catastrado nuevos
11	11	16-06-01-02531	San Miguel Tucurú	ALTA VERAPAZ	Dictamen Juridico y Proyecto de Declaración de Predio Catastrado nuevos
12	12	16-06-01-02534	San Miguel Tucurú	ALTA VERAPAZ	Dictamen Juridico y Proyecto de Declaración de Predio Catastrado nuevos
13	13	16-06-01-02551	San Miguel Tucurú	ALTA VERAPAZ	Dictamen Juridico y Proyecto de Declaración de Predio Catastrado nuevos

No.	Correlativo	CCC	Municipio	Departamento	Actividad Reportada
14	14	16-06-01-02553	San Miguel Tucurú	ALTA VERAPAZ	Dictamen Juridico y Proyecto de Declaración de Predio Catastrado nuevos
15	15	03-09-02-00281	Santa Lucia Milpas Altas	SACATEPÉQUEZ	Dictamen Juridico y Proyecto de Declaración de Predio Catastrado nuevos
16	16	16-06-01-02555	San Miguel Tucurú	ALTA VERAPAZ	Dictamen Juridico y Proyecto de Declaración de Predio Catastrado nuevos
17	17	16-06-02-00417	San Miguel Tucurú	ALTA VERAPAZ	Dictamen Juridico y Proyecto de Declaración de Predio Catastrado nuevos
18	18	16-06-02-00585	San Miguel Tucurú	ALTA VERAPAZ	Dictamen Juridico y Proyecto de Declaración de Predio Catastrado nuevos
19	19	16-06-02-00618	San Miguel Tucurú	ALTA VERAPAZ	Dictamen Juridico y Proyecto de Declaración de Predio Catastrado nuevos
20	20	15-06-02-01342	El Chol	BAJA VERAPAZ	Dictamen Juridico y Proyecto de Declaración de Predio Catastrado nuevos
21	21	15-06-02-02328	El Chol	BAJA VERAPAZ	Dictamen Juridico y Proyecto de Declaración de Predio Catastrado nuevos
22	22	15-06-02-02327	El Chol	BAJA VERAPAZ	Dictamen Juridico y Proyecto de Declaración de Predio Catastrado nuevos
23	23	16-06-02-00586	San Miguel Tucurú	ALTA VERAPAZ	Dictamen Juridico y Proyecto de Declaración de Predio Catastrado nuevos
24	24	16-06-01-02554	San Miguel Tucurú	ALTA VERAPAZ	Dictamen Juridico y Proyecto de Declaración de Predio Catastrado nuevos
25	25	16-06-01-02428	San Miguel Tucurú	ALTA VERAPAZ	Dictamen Juridico y Proyecto de Declaración de Predio Catastrado nuevos
26	26	16-06-02-00615	San Miguel Tucurú	ALTA VERAPAZ	Dictamen Juridico y Proyecto de Declaración de Predio Catastrado nuevos
27	27	16-06-03-02206	San Miguel Tucurú	ALTA VERAPAZ	Dictamen Juridico y Proyecto de Declaración de Predio Catastrado nuevos
28	28	16-06-01-02486	San Miguel Tucurú	ALTA VERAPAZ	Dictamen Juridico y Proyecto de Declaración de Predio Catastrado nuevos
29	29	15-06-02-02332	El Chol	BAJA VERAPAZ	Dictamen Juridico y Proyecto de Declaración de Predio Catastrado nuevos
30	30	15-06-02-02346	El Chol	BAJA VERAPAZ	Dictamen Juridico y Proyecto de Declaración de Predio Catastrado nuevos
31	31	15-06-02-02347	El Chol	BAJA VERAPAZ	Dictamen Juridico y Proyecto de Declaración de Predio Catastrado nuevos

No.	Correlativo	CCC	Municipio	Departamento	Actividad Reportada
32	32	16-06-02-01921	San Miguel Tucurú	ALTA VERAPAZ	Dictamen Juridico y Proyecto de Declaración de Predio Catastrado nuevos
33	33	15-06-02-02348	El Chol	BAJA VERAPAZ	Dictamen Juridico y Proyecto de Declaración de Predio Catastrado nuevos
34	34	15-06-02-02390	El Chol	BAJA VERAPAZ	Dictamen Juridico y Proyecto de Declaración de Predio Catastrado nuevos
35	35	15-06-02-02343	El Chol	BAJA VERAPAZ	Dictamen Juridico y Proyecto de Declaración de Predio Catastrado nuevos
36	36	15-06-02-00940	El Chol	BAJA VERAPAZ	Dictamen Juridico y Proyecto de Declaración de Predio Catastrado nuevos
37	37	15-06-02-02329	El Chol	BAJA VERAPAZ	Dictamen Juridico y Proyecto de Declaración de Predio Catastrado nuevos
38	38	15-06-02-01065	El Chol	BAJA VERAPAZ	Dictamen Juridico y Proyecto de Declaración de Predio Catastrado nuevos
39	39	15-06-02-02305	El Chol	BAJA VERAPAZ	Dictamen Juridico y Proyecto de Declaración de Predio Catastrado nuevos
40	40	16-06-02-00007	San Miguel Tucurú	ALTA VERAPAZ	Dictamen Juridico y Proyecto de Declaración de Predio Catastrado nuevos
41	41	15-06-02-00256	El Chol	BAJA VERAPAZ	Dictamen Juridico y Proyecto de Declaración de Predio Catastrado nuevos
42	42	15-06-02-00031	El Chol	BAJA VERAPAZ	Dictamen Juridico y Proyecto de Declaración de Predio Catastrado nuevos
43	43	15-06-02-00775	El Chol	BAJA VERAPAZ	Dictamen Juridico y Proyecto de Declaración de Predio Catastrado nuevos
44	44	15-06-02-02331	El Chol	BAJA VERAPAZ	Dictamen Juridico y Proyecto de Declaración de Predio Catastrado nuevos
45	45	16-06-03-02307	San Miguel Tucurú	ALTA VERAPAZ	Dictamen Juridico y Proyecto de Declaración de Predio Catastrado nuevos
46	46	17-13-11-02819	Las Cruces	PETÉN	Dictamen Juridico y Proyecto de Declaración de Predio Catastrado nuevos
47	47	16-06-03-02308	San Miguel Tucurú	ALTA VERAPAZ	Dictamen Juridico y Proyecto de Declaración de Predio Catastrado nuevos
48	48	16-06-03-02309	San Miguel Tucurú	ALTA VERAPAZ	Dictamen Juridico y Proyecto de Declaración de Predio Catastrado nuevos
49	49	16-06-03-02311	San Miguel Tucurú	ALTA VERAPAZ	Dictamen Juridico y Proyecto de Declaración de Predio Catastrado nuevos

No.	Correlativo	CCC	Municipio	Departamento	Actividad Reportada
50	50	16-06-03-02312	San Miguel Tucurú	ALTA VERAPAZ	Dictamen Juridico y Proyecto de Declaración de Predio Catastrado nuevos
51	51	16-06-03-02314	San Miguel Tucurú	ALTA VERAPAZ	Dictamen Juridico y Proyecto de Declaración de Predio Catastrado nuevos
52	52	16-06-03-02317	San Miguel Tucurú	ALTA VERAPAZ	Dictamen Juridico y Proyecto de Declaración de Predio Catastrado nuevos
53	53	16-06-03-02462	San Miguel Tucurú	ALTA VERAPAZ	Dictamen Juridico y Proyecto de Declaración de Predio Catastrado nuevos
54	54	16-06-03-02463	San Miguel Tucurú	ALTA VERAPAZ	Dictamen Juridico y Proyecto de Declaración de Predio Catastrado nuevos
55	55	17-13-10-00150	Las Cruces	PETÉN	Dictamen Juridico y Proyecto de Declaración de Predio Catastrado nuevos
56	56	17-13-10-00236	Las Cruces	PETÉN	Dictamen Juridico y Proyecto de Declaración de Predio Catastrado nuevos
57	57	17-13-10-00767	Las Cruces	PETÉN	Dictamen Juridico y Proyecto de Declaración de Predio Catastrado nuevos
58	58	17-13-10-00839	Las Cruces	PETÉN	Dictamen Juridico y Proyecto de Declaración de Predio Catastrado nuevos
59	59	17-13-11-01237	Las Cruces	PETÉN	Dictamen Juridico y Proyecto de Declaración de Predio Catastrado nuevos
60	60	17-13-11-01291	Las Cruces	PETÉN	Dictamen Juridico y Proyecto de Declaración de Predio Catastrado nuevos
61	61	17-13-11-01664	Las Cruces	PETÉN	Dictamen Juridico y Proyecto de Declaración de Predio Catastrado nuevos
62	62	17-13-11-02340	Las Cruces	PETÉN	Dictamen Juridico y Proyecto de Declaración de Predio Catastrado nuevos
63	63	17-13-11-03088	Las Cruces	PETÉN	Dictamen Juridico y Proyecto de Declaración de Predio Catastrado nuevos
64	64	16-06-02-02613	San Miguel Tucurú	ALTA VERAPAZ	Dictamen Juridico y Proyecto de Declaración de Predio Catastrado nuevos
65	65	16-06-02-02612	San Miguel Tucurú	ALTA VERAPAZ	Dictamen Juridico y Proyecto de Declaración de Predio Catastrado nuevos
66	66	16-06-02-02611	San Miguel Tucurú	ALTA VERAPAZ	Dictamen Juridico y Proyecto de Declaración de Predio Catastrado nuevos
67	67	16-06-02-02605	San Miguel Tucurú	ALTA VERAPAZ	Dictamen Juridico y Proyecto de Declaración de Predio Catastrado nuevos

No.	Correlativo	CCC	Municipio	Departamento	Actividad Reportada
68	68	16-06-02-02601	San Miguel Tucurú	ALTA VERAPAZ	Dictamen Juridico y Proyecto de Declaración de Predio Catastrado nuevos
69	69	16-06-03-02306	San Miguel Tucurú	ALTA VERAPAZ	Dictamen Juridico y Proyecto de Declaración de Predio Catastrado nuevos
70	70	17-13-11-01956	Las Cruces	PETÉN	Dictamen Juridico y Proyecto de Declaración de Predio Catastrado nuevos
71	71	17-13-11-01989	Las Cruces	PETÉN	Dictamen Juridico y Proyecto de Declaración de Predio Catastrado nuevos
72	72	17-13-11-01807	Las Cruces	PETÉN	Dictamen Juridico y Proyecto de Declaración de Predio Catastrado nuevos
73	73	17-13-11-02018	Las Cruces	PETÉN	Dictamen Juridico y Proyecto de Declaración de Predio Catastrado nuevos
74	74	17-13-11-01609	Las Cruces	PETÉN	Dictamen Juridico y Proyecto de Declaración de Predio Catastrado nuevos
75	75	17-13-11-01737	Las Cruces	PETÉN	Dictamen Juridico y Proyecto de Declaración de Predio Catastrado nuevos
76	76	17-13-11-01805	Las Cruces	PETÉN	Dictamen Juridico y Proyecto de Declaración de Predio Catastrado nuevos
77	77	17-13-11-02028	Las Cruces	PETÉN	Dictamen Juridico y Proyecto de Declaración de Predio Catastrado nuevos
Dictamen Juridico y Proyecto de Declaración de Predio Catastrado, nuevos.					77
78	1	17-01-19-00276	Flores	PETÉN	Dictamen Juridico y Proyecto de Declaración de Predio Catastrado por actualización de la
79	2	16-06-02-00707	San Miguel Tucurú	ALTA VERAPAZ	Dictamen Juridico y Proyecto de Declaración de Predio Catastrado por actualización de la
80	3	15-06-03-06965	El Chol	BAJA VERAPAZ	Dictamen Juridico y Proyecto de Declaración de Predio Catastrado por actualización de la
81	4	20-04-03-04415	Jocotán	CHIQUMULA	Dictamen Juridico y Proyecto de Declaración de Predio Catastrado por actualización de la
82	5	20-04-03-04414	Jocotán	CHIQUMULA	Dictamen Juridico y Proyecto de Declaración de Predio Catastrado por actualización de la Información.
83	6	16-06-04-00293	San Miguel Tucurú	ALTA VERAPAZ	Dictamen Juridico y Proyecto de Declaración de Predio Catastrado por actualización de la Información.
Dictamen Juridico y Proyecto de Declaración de Predio Catastrado, por actualización					6
TOTAL					83

No.	Correlativo	CCC	Municipio	Departamento	Actividad Reportada
-----	-------------	-----	-----------	--------------	---------------------



Licda. Patricia Marybel Vallejos Torres
Servicios Profesionales para el estudio de Expedientes
Catastrales y emisión del Dictamen Jurídico
Licenciada en Ciencias Jurídicas y Sociales,
Abogada y Notaria

Revisado, avalado y certificado para pago por:



Lic. M.Sc. Juan Carlos López Taracena
Gerente Jurídico a.i.
Gerencia Jurídica del Proceso Catastral

**REGISTRO DE INFORMACIÓN CATASTRAL DE GUATEMALA
INFORME MENSUAL DE ACTIVIDADES**

REGLÓN PRESUPUESTARIO 029 "OTRAS REMUNERACIONES DEL PERSONAL TEMPORAL"	
Nombre del Contratista: Karla Yesenia Beteta Ortíz	No. De Contrato: RIC-R-029-0160-2026
Nombre del Servicio: Servicios Profesionales para la Emisión de Ficha de Investigación de Derechos Reales	Gerencia: Gerencia Jurídica del Proceso Catastral
Proyecto: Registro de Información Catastral de Guatemala (RIC)	Informe correspondiente al mes de: Mayo 2026.

1. Seguimiento de actividades de la Investigación Registral, Recopilación, Digitalización, asociación de imágenes y, Análisis de Información Registral correspondiente a cada identificación (es) registral (es) que me fue asignada, ver Anexo.
2. Generé Consulta a distancia de fincas relacionadas a la identificación registral asignada, objeto de estudio y Análisis Jurídico de la información Registral.
3. Plantee dudas, respecto a información descriptiva y grafica objeto de análisis jurídico de la información registral.


FIRMA:



Karla Yesenia Beteta Ortiz

Licenciada en Ciencias Jurídicas y Sociales,
Abogada y Notaria

Servicios profesionales para la Emisión de
Ficha de Investigación de Derechos Reales

Vo.Bo.:


Lic. M.Sc. Juan Carlos López Taracena
Gerente Jurídico a.i.
Gerencia Jurídica del Proceso Catastral



ANEXO AL INFORME DE ACTIVIDADES				
Contrato No.:		RIC-R-029-0160-2026		
Nombre del Servicio:		SERVICIOS PROFESIONALES PARA LA EMISIÓN DE FICHA DE INVESTIGACIÓN DE DERECHOS REALES.		
Actividad:		La suscrita hace constar de la existencia de cincuenta y ocho (58) Fichas de Investigación de Derechos Reales, elaboradas (Investigación, Recopilación, asociación de imágenes, digitalización y análisis de la Información Registral, finalizado).		
Nombre del Contratista:		Licda. Karla Yesenia Beteta Ortíz		
Anexo correspondiente al mes de :		Mayo 2026		
No.	Identificación Registral	Municipio	Departamento	Actividad Reportada
1	177-177-341E-9	Sayaxché	Petén	Ficha de Investigación de Derechos Reales, elaborada (Investigación, Recopilación, asociación de imágenes, digitalización y análisis de la Información Registral, finalizado)
2	1775-275-344E-9	Sayaxché	Petén	Ficha de Investigación de Derechos Reales, elaborada (Investigación, Recopilación, asociación de imágenes, digitalización y análisis de la Información Registral, finalizado)
3	1990-490-344E-9	Melchor de Mencos	Petén	Ficha de Investigación de Derechos Reales, elaborada (Investigación, Recopilación, asociación de imágenes, digitalización y análisis de la Información Registral, finalizado)
4	2301-301-345E-9	Poptún	Petén	Ficha de Investigación de Derechos Reales, elaborada (Investigación, Recopilación, asociación de imágenes, digitalización y análisis de la Información Registral, finalizado)
5	4780-280-350E-9	Sayaxché	Petén	Ficha de Investigación de Derechos Reales, elaborada (Investigación, Recopilación, asociación de imágenes, digitalización y análisis de la Información Registral, finalizado)

No.	Identificación Registral	Municipio	Departamento	Actividad Reportada
6	4781-281-350E-9	Sayaxché	Petén	Ficha de Investigación de Derechos Reales, elaborada (Investigación, Recopilación, asociación de imágenes, digitalización y análisis de la Información Registral, finalizado)
7	4782-282-350E-9	Sayaxché	Petén	Ficha de Investigación de Derechos Reales, elaborada (Investigación, Recopilación, asociación de imágenes, digitalización y análisis de la Información Registral, finalizado)
8	480-480-341E-9	Sayaxché	Petén	Ficha de Investigación de Derechos Reales, elaborada (Investigación, Recopilación, asociación de imágenes, digitalización y análisis de la Información Registral, finalizado)
9	4859-359-350E-9	Sayaxché	Petén	Ficha de Investigación de Derechos Reales, elaborada (Investigación, Recopilación, asociación de imágenes, digitalización y análisis de la Información Registral, finalizado)
10	5048-48-91E-12	Livingston	Izabal	Ficha de Investigación de Derechos Reales, elaborada (Investigación, Recopilación, asociación de imágenes, digitalización y análisis de la Información Registral, finalizado)
11	5268-268-351E-9	Sayaxché	Petén	Ficha de Investigación de Derechos Reales, elaborada (Investigación, Recopilación, asociación de imágenes, digitalización y análisis de la Información Registral, finalizado)
12	6021-21-353E-9	Sayaxché	Petén	Ficha de Investigación de Derechos Reales, elaborada (Investigación, Recopilación, asociación de imágenes, digitalización y análisis de la Información Registral, finalizado)

No.	Identificación Registral	Municipio	Departamento	Actividad Reportada
13	6028-28-333E-9	Sayaxché	Petén	Ficha de Investigación de Derechos Reales, elaborada (Investigación, Recopilación, asociación de imágenes, digitalización y análisis de la Información Registral, finalizado)
14	6039-39-353E-9	Sayaxché	Petén	Ficha de Investigación de Derechos Reales, elaborada (Investigación, Recopilación, asociación de imágenes, digitalización y análisis de la Información Registral, finalizado)
15	6106-106-353E-9	Sayaxché	Petén	Ficha de Investigación de Derechos Reales, elaborada (Investigación, Recopilación, asociación de imágenes, digitalización y análisis de la Información Registral, finalizado)
16	7006-6-355E-9	Sayaxché	Petén	Ficha de Investigación de Derechos Reales, elaborada (Investigación, Recopilación, asociación de imágenes, digitalización y análisis de la Información Registral, finalizado)
17	7010-10-355E-9	Sayaxché	Petén	Ficha de Investigación de Derechos Reales, elaborada (Investigación, Recopilación, asociación de imágenes, digitalización y análisis de la Información Registral, finalizado)
18	7013-13-355E-9	Sayaxché	Petén	Ficha de Investigación de Derechos Reales, elaborada (Investigación, Recopilación, asociación de imágenes, digitalización y análisis de la Información Registral, finalizado)
19	7014-14-355E-9	Sayaxché	Petén	Ficha de Investigación de Derechos Reales, elaborada (Investigación, Recopilación, asociación de imágenes, digitalización y análisis de la Información Registral, finalizado)

No.	Identificación Registral	Municipio	Departamento	Actividad Reportada
20	704-204-342E-9	Sayaxché	Petén	Ficha de Investigación de Derechos Reales, elaborada (Investigación, Recopilación, asociación de imágenes, digitalización y análisis de la Información Registral, finalizado)
21	7047-47-355E-9	Sayaxché	Petén	Ficha de Investigación de Derechos Reales, elaborada (Investigación, Recopilación, asociación de imágenes, digitalización y análisis de la Información Registral, finalizado)
22	7052-52-355E-9	Sayaxché	Petén	Ficha de Investigación de Derechos Reales, elaborada (Investigación, Recopilación, asociación de imágenes, digitalización y análisis de la Información Registral, finalizado)
23	7053-53-355E-9	Sayaxché	Petén	Ficha de Investigación de Derechos Reales, elaborada (Investigación, Recopilación, asociación de imágenes, digitalización y análisis de la Información Registral, finalizado)
24	7094-94-355E-9	Sayaxché	Petén	Ficha de Investigación de Derechos Reales, elaborada (Investigación, Recopilación, asociación de imágenes, digitalización y análisis de la Información Registral, finalizado)
25	7095-95-355E-9	Sayaxché	Petén	Ficha de Investigación de Derechos Reales, elaborada (Investigación, Recopilación, asociación de imágenes, digitalización y análisis de la Información Registral, finalizado)
26	7097-97-355E-9	Sayaxché	Petén	Ficha de Investigación de Derechos Reales, elaborada (Investigación, Recopilación, asociación de imágenes, digitalización y análisis de la Información Registral, finalizado)
27	7098-98-355E-9	Sayaxché	Petén	Ficha de Investigación de Derechos Reales, elaborada (Investigación, Recopilación, asociación de imágenes, digitalización y análisis de la Información Registral, finalizado)

No.	Identificación Registral	Municipio	Departamento	Actividad Reportada
28	7099-99-355E-9	Sayaxché	Petén	Ficha de Investigación de Derechos Reales, elaborada (Investigación, Recopilación, asociación de imágenes, digitalización y análisis de la Información Registral, finalizado)
29	7131-131-355E-9	Sayaxché	Petén	Ficha de Investigación de Derechos Reales, elaborada (Investigación, Recopilación, asociación de imágenes, digitalización y análisis de la Información Registral, finalizado)
30	7132-132-355E-9	Sayaxché	Petén	Ficha de Investigación de Derechos Reales, elaborada (Investigación, Recopilación, asociación de imágenes, digitalización y análisis de la Información Registral, finalizado)
31	726-226-342E-9	Sayaxché	Petén	Ficha de Investigación de Derechos Reales, elaborada (Investigación, Recopilación, asociación de imágenes, digitalización y análisis de la Información Registral, finalizado)
32	7297-297-355E-9	Sayaxché	Petén	Ficha de Investigación de Derechos Reales, elaborada (Investigación, Recopilación, asociación de imágenes, digitalización y análisis de la Información Registral, finalizado)
33	7299-299-355E-9	Sayaxché	Petén	Ficha de Investigación de Derechos Reales, elaborada (Investigación, Recopilación, asociación de imágenes, digitalización y análisis de la Información Registral, finalizado)
34	73-73-361E-9	Sayaxché	Petén	Ficha de Investigación de Derechos Reales, elaborada (Investigación, Recopilación, asociación de imágenes, digitalización y análisis de la Información Registral, finalizado)
35	7308-308-355E-9	Sayaxché	Petén	Ficha de Investigación de Derechos Reales, elaborada (Investigación, Recopilación, asociación de imágenes, digitalización y análisis de la Información Registral, finalizado)

No.	Identificación Registral	Municipio	Departamento	Actividad Reportada
36	731-231-342E-9	Sayaxché	Petén	Ficha de Investigación de Derechos Reales, elaborada (Investigación, Recopilación, asociación de imágenes, digitalización y análisis de la Información Registral, finalizado)
37	7310-310-355E-9	Sayaxché	Petén	Ficha de Investigación de Derechos Reales, elaborada (Investigación, Recopilación, asociación de imágenes, digitalización y análisis de la Información Registral, finalizado)
38	74-74-361E-9	Sayaxché	Petén	Ficha de Investigación de Derechos Reales, elaborada (Investigación, Recopilación, asociación de imágenes, digitalización y análisis de la Información Registral, finalizado)
39	7418-418-355E-9	Sayaxché	Petén	Ficha de Investigación de Derechos Reales, elaborada (Investigación, Recopilación, asociación de imágenes, digitalización y análisis de la Información Registral, finalizado)
40	7419-419-355E-9	Sayaxché	Petén	Ficha de Investigación de Derechos Reales, elaborada (Investigación, Recopilación, asociación de imágenes, digitalización y análisis de la Información Registral, finalizado)
41	7435-435-355E-9	Sayaxché	Petén	Ficha de Investigación de Derechos Reales, elaborada (Investigación, Recopilación, asociación de imágenes, digitalización y análisis de la Información Registral, finalizado)
42	7449-449-355E-9	Sayaxché	Petén	Ficha de Investigación de Derechos Reales, elaborada (Investigación, Recopilación, asociación de imágenes, digitalización y análisis de la Información Registral, finalizado)
43	7452-452-355E-9	Sayaxché	Petén	Ficha de Investigación de Derechos Reales, elaborada (Investigación, Recopilación, asociación de imágenes, digitalización y análisis de la Información Registral, finalizado)

No.	Identificación Registral	Municipio	Departamento	Actividad Reportada
44	7461-461-335E-9	Sayaxché	Petén	Ficha de Investigación de Derechos Reales, elaborada (Investigación, Recopilación, asociación de imágenes, digitalización y análisis de la Información Registral, finalizado)
45	7472-472-335E-9	Sayaxché	Petén	Ficha de Investigación de Derechos Reales, elaborada (Investigación, Recopilación, asociación de imágenes, digitalización y análisis de la Información Registral, finalizado)
46	7489-489-335E-9	Sayaxché	Petén	Ficha de Investigación de Derechos Reales, elaborada (Investigación, Recopilación, asociación de imágenes, digitalización y análisis de la Información Registral, finalizado)
47	7538-38-356E-9	Sayaxché	Petén	Ficha de Investigación de Derechos Reales, elaborada (Investigación, Recopilación, asociación de imágenes, digitalización y análisis de la Información Registral, finalizado)
48	7540-40-336E-9	Sayaxché	Petén	Ficha de Investigación de Derechos Reales, elaborada (Investigación, Recopilación, asociación de imágenes, digitalización y análisis de la Información Registral, finalizado)
49	7544-44-336E-9	Sayaxché	Petén	Ficha de Investigación de Derechos Reales, elaborada (Investigación, Recopilación, asociación de imágenes, digitalización y análisis de la Información Registral, finalizado)
50	7546-46-336E-9	Sayaxché	Petén	Ficha de Investigación de Derechos Reales, elaborada (Investigación, Recopilación, asociación de imágenes, digitalización y análisis de la Información Registral, finalizado)
51	7550-50-356E-9	Sayaxché	Petén	Ficha de Investigación de Derechos Reales, elaborada (Investigación, Recopilación, asociación de imágenes, digitalización y análisis de la Información Registral, finalizado)


No.	Identificación Registral	Municipio	Departamento	Actividad Reportada
52	7556-56-356E-9	Sayaxché	Petén	Ficha de Investigación de Derechos Reales, elaborada (Investigación, Recopilación, asociación de imágenes, digitalización y análisis de la Información Registral, finalizado)
53	7571-71-356E-9	Sayaxché	Petén	Ficha de Investigación de Derechos Reales, elaborada (Investigación, Recopilación, asociación de imágenes, digitalización y análisis de la Información Registral, finalizado)
54	7572-72-356E-9	Sayaxché	Petén	Ficha de Investigación de Derechos Reales, elaborada (Investigación, Recopilación, asociación de imágenes, digitalización y análisis de la Información Registral, finalizado)
55	7575-75-356E-9	Sayaxché	Petén	Ficha de Investigación de Derechos Reales, elaborada (Investigación, Recopilación, asociación de imágenes, digitalización y análisis de la Información Registral, finalizado)
56	7601-101-356E-9	Sayaxché	Petén	Ficha de Investigación de Derechos Reales, elaborada (Investigación, Recopilación, asociación de imágenes, digitalización y análisis de la Información Registral, finalizado)
57	9624-124-360E-9	San Benito	Petén	Ficha de Investigación de Derechos Reales, elaborada (Investigación, Recopilación, asociación de imágenes, digitalización y análisis de la Información Registral, finalizado)
58	9783-283-340E-9	San Benito	Petén	Ficha de Investigación de Derechos Reales, elaborada (Investigación, Recopilación, asociación de imágenes, digitalización y análisis de la Información Registral, finalizado)
Ficha de Investigación de Derechos Reales, elaborada (Investigación, Recopilación, asociación de imágenes, digitalización y análisis de la Información Registral, finalizado)				58
TOTAL				58

No.	Identificación Registral	Municipio	Departamento	Actividad Reportada
-----	--------------------------	-----------	--------------	---------------------



Licda. Karla Yesenia Beteta Ortiz
Licenciada en Ciencias Jurídicas y Sociales, Abogada y Notaria
Servicios Profesionales para la emisión de Ficha de Investigación de Derechos Reales

Revisado, avalado y certificado para pago por:



Lic. M.Sc. Juan Carlos López Taracena
Gerente Jurídico a.i.
Gerencia Jurídica del Proceso Catastral

**REGISTRO DE INFORMACIÓN CATASTRAL DE GUATEMALA
INFORME MENSUAL DE ACTIVIDADES**

RENLÓN PRESUPUESTARIO 029 "OTRAS REMUNERACIONES DEL PERSONAL TEMPORAL"	
Nombre del Contratista: ROGELBER ALEXANDER RIOS GODOY	No. De Contrato: RIC-R-029-0161-2026
Nombre del Servicio: SERVICIOS PROFESIONALES PARA LA EMISIÓN DE DICTAMENES JURÍDICOS	Gerencia: Gerencia Jurídica del Proceso Catastral
Proyecto: Registro de Información Catastral de Guatemala (RIC)	Informe correspondiente al mes de: Mayo 2026.

1. Estudié expedientes catastrales, y como resultado emití Dictámenes Jurídicos Proyecto de Declaración de Predio Catastrado de cada expediente Catastral que me fue asignado, ver Anexo.
2. Generé Consulta a distancia de fincas relacionadas con los predios, objeto de Análisis Jurídico y estudios de copropiedad.
3. Plantee dudas, respecto a información descriptiva y grafica objeto de análisis jurídico dentro de los expedientes catastrales.

FIRMA: _____


Lic. Rogelber Alexander Rios Godoy

Licenciado en Ciencias Jurídicas y Sociales, Abogado y Notario
Servicios profesionales para la emisión de dictámenes jurídicos

Vo. Bo.: _____

Licda. María del Carmen Martínez Marroquín

Analista Profesional de
Control de Calidad del Análisis Jurídico



ANEXO AL INFORME DE ACTIVIDADES					
Contrato No.:		RIC-R-029-0161-2026			
Nombre del Servicio:		SERVICIOS PROFESIONALES PARA LA EMISIÓN DE DICTÁMENES JURÍDICOS			
Actividad:		El suscrito hace constar previa revisión y constatación de la existencia de: ciento treinta y seis (136) expedientes catastrales, a los cuales realicé: igual cantidad de dictámenes jurídicos y proyectos de declaración de predio catastrado.			
Nombre del Contratista:		Lic. Rogelber Alexander Rios Godoy			
Anexo correspondiente al mes de :		Mayo 2026			
No.	Correlativo	CCC	Municipio	Departamento	Actividad Reportada
1	1	03-09-02-02440	Santa Lucia Milpas Altas	Sacatepéquez	Dictamen Juridico y Proyecto de Declaración de Predio Catastrado
2	2	18-04-07-12142	Morales	Izabal	Dictamen Juridico y Proyecto de Declaración de Predio Catastrado
3	3	03-09-02-02538	Santa Lucia Milpas Altas	Sacatepéquez	Dictamen Juridico y Proyecto de Declaración de Predio Catastrado
4	4	03-09-02-02748	Santa Lucia Milpas Altas	Sacatepéquez	Dictamen Juridico y Proyecto de Declaración de Predio Catastrado
5	5	03-09-02-02854	Santa Lucia Milpas Altas	Sacatepéquez	Dictamen Juridico y Proyecto de Declaración de Predio Catastrado
6	6	17-13-19-02253	Las Cruces	Petén	Dictamen Juridico y Proyecto de Declaración de Predio Catastrado
7	7	17-13-19-02540	Las Cruces	Petén	Dictamen Juridico y Proyecto de Declaración de Predio Catastrado
8	8	17-13-19-02850	Las Cruces	Petén	Dictamen Juridico y Proyecto de Declaración de Predio Catastrado
9	9	18-04-07-12141	Morales	Izabal	Dictamen Juridico y Proyecto de Declaración de Predio Catastrado
10	10	18-04-07-12950	Morales	Izabal	Dictamen Juridico y Proyecto de Declaración de Predio Catastrado

No.	Correlativo	CCC	Municipio	Departamento	Actividad Reportada
11	11	18-04-07-12944	Morales	Izabal	Dictamen Juridico y Proyecto de Declaración de Predio Catastrado
12	12	18-04-07-12818	Morales	Izabal	Dictamen Juridico y Proyecto de Declaración de Predio Catastrado
13	13	18-04-07-12703	Morales	Izabal	Dictamen Juridico y Proyecto de Declaración de Predio Catastrado
14	14	18-04-07-06390	Morales	Izabal	Dictamen Juridico y Proyecto de Declaración de Predio Catastrado
15	15	15-06-02-02552	El Chol	Baja Verapaz	Dictamen Juridico y Proyecto de Declaración de Predio Catastrado
16	16	16-06-05-05495	San Miguel Tucurú	Alta Verapaz	Dictamen Juridico y Proyecto de Declaración de Predio Catastrado
17	17	15-06-02-02562	El Chol	Baja Verapaz	Dictamen Juridico y Proyecto de Declaración de Predio Catastrado
18	18	16-06-05-05482	San Miguel Tucurú	Alta Verapaz	Dictamen Juridico y Proyecto de Declaración de Predio Catastrado
19	19	16-06-05-05483	San Miguel Tucurú	Alta Verapaz	Dictamen Juridico y Proyecto de Declaración de Predio Catastrado
20	20	16-06-05-05484	San Miguel Tucurú	Alta Verapaz	Dictamen Juridico y Proyecto de Declaración de Predio Catastrado
21	21	16-06-05-05485	San Miguel Tucurú	Alta Verapaz	Dictamen Juridico y Proyecto de Declaración de Predio Catastrado
22	22	15-06-02-02550	El Chol	Baja Verapaz	Dictamen Juridico y Proyecto de Declaración de Predio Catastrado
23	23	15-06-02-02561	El Chol	Baja Verapaz	Dictamen Juridico y Proyecto de Declaración de Predio Catastrado
24	24	15-06-02-02551	El Chol	Baja Verapaz	Dictamen Juridico y Proyecto de Declaración de Predio Catastrado
25	25	15-06-02-02553	El Chol	Baja Verapaz	Dictamen Juridico y Proyecto de Declaración de Predio Catastrado

No.	Correlativo	CCC	Municipio	Departamento	Actividad Reportada
26	26	15-06-02-02557	El Chol	Baja Verapaz	Dictamen Juridico y Proyecto de Declaración de Predio Catastrado
27	27	15-06-02-02558	El Chol	Baja Verapaz	Dictamen Juridico y Proyecto de Declaración de Predio Catastrado
28	28	15-06-02-02559	El Chol	Baja Verapaz	Dictamen Juridico y Proyecto de Declaración de Predio Catastrado
29	29	15-06-02-02560	El Chol	Baja Verapaz	Dictamen Juridico y Proyecto de Declaración de Predio Catastrado
30	30	18-04-07-12296	Morales	Izabal	Dictamen Juridico y Proyecto de Declaración de Predio Catastrado
31	31	18-04-07-12299	Morales	Izabal	Dictamen Juridico y Proyecto de Declaración de Predio Catastrado
32	32	18-04-07-12729	Morales	Izabal	Dictamen Juridico y Proyecto de Declaración de Predio Catastrado
33	33	18-04-07-12730	Morales	Izabal	Dictamen Juridico y Proyecto de Declaración de Predio Catastrado
34	34	18-04-07-12736	Morales	Izabal	Dictamen Juridico y Proyecto de Declaración de Predio Catastrado
35	35	18-04-07-12740	Morales	Izabal	Dictamen Juridico y Proyecto de Declaración de Predio Catastrado
36	36	03-09-02-02525	Santa Lucia Milpas	Sacatepéquez	Dictamen Juridico y Proyecto de Declaración de Predio Catastrado
37	37	18-04-07-03553	Morales	Izabal	Dictamen Juridico y Proyecto de Declaración de Predio Catastrado
38	38	17-13-19-03583	Las Cruces	Petén	Dictamen Juridico y Proyecto de Declaración de Predio Catastrado
39	39	16-06-05-05429	San Miguel Tucurú	Alta Verapaz	Dictamen Juridico y Proyecto de Declaración de Predio Catastrado
40	40	15-06-02-03340	El Chol	Baja Verapaz	Dictamen Juridico y Proyecto de Declaración de Predio Catastrado
41	41	15-06-02-03341	El Chol	Baja Verapaz	Dictamen Juridico y Proyecto de Declaración de Predio Catastrado

No.	Correlativo	CCC	Municipio	Departamento	Actividad Reportada
42	42	15-06-02-03347	El Chol	Baja Verapaz	Dictamen Juridico y Proyecto de Declaración de Predio Catastrado
43	43	15-06-02-03348	El Chol	Baja Verapaz	Dictamen Juridico y Proyecto de Declaración de Predio Catastrado
44	44	15-06-02-03349	El Chol	Baja Verapaz	Dictamen Juridico y Proyecto de Declaración de Predio Catastrado
45	45	15-06-02-03372	El Chol	Baja Verapaz	Dictamen Juridico y Proyecto de Declaración de Predio Catastrado
46	46	15-06-02-03373	El Chol	Baja Verapaz	Dictamen Juridico y Proyecto de Declaración de Predio Catastrado
47	47	15-06-02-03374	El Chol	Baja Verapaz	Dictamen Juridico y Proyecto de Declaración de Predio Catastrado
48	48	15-06-02-03375	El Chol	Baja Verapaz	Dictamen Juridico y Proyecto de Declaración de Predio Catastrado
49	49	15-06-02-03424	El Chol	Baja Verapaz	Dictamen Juridico y Proyecto de Declaración de Predio Catastrado
50	50	15-06-02-03416	El Chol	Baja Verapaz	Dictamen Juridico y Proyecto de Declaración de Predio Catastrado
51	51	15-06-02-03417	El Chol	Baja Verapaz	Dictamen Juridico y Proyecto de Declaración de Predio Catastrado
52	52	15-06-02-03418	El Chol	Baja Verapaz	Dictamen Juridico y Proyecto de Declaración de Predio Catastrado
53	53	15-06-02-03419	El Chol	Baja Verapaz	Dictamen Juridico y Proyecto de Declaración de Predio Catastrado
54	54	15-06-02-03420	El Chol	Baja Verapaz	Dictamen Juridico y Proyecto de Declaración de Predio Catastrado
55	55	15-06-02-03423	El Chol	Baja Verapaz	Dictamen Juridico y Proyecto de Declaración de Predio Catastrado
56	56	15-06-02-03425	El Chol	Baja Verapaz	Dictamen Juridico y Proyecto de Declaración de Predio Catastrado

No.	Correlativo	CCC	Municipio	Departamento	Actividad Reportada
57	57	15-06-02-03426	El Chol	Baja Verapaz	Dictamen Juridico y Proyecto de Declaración de Predio Catastrado
58	58	15-06-02-03427	El Chol	Baja Verapaz	Dictamen Juridico y Proyecto de Declaración de Predio Catastrado
59	59	15-06-02-03428	El Chol	Baja Verapaz	Dictamen Juridico y Proyecto de Declaración de Predio Catastrado
60	60	15-06-02-03429	El Chol	Baja Verapaz	Dictamen Juridico y Proyecto de Declaración de Predio Catastrado
61	61	15-06-02-03430	El Chol	Baja Verapaz	Dictamen Juridico y Proyecto de Declaración de Predio Catastrado
62	62	15-06-02-03431	El Chol	Baja Verapaz	Dictamen Juridico y Proyecto de Declaración de Predio Catastrado
63	63	16-06-03-03382	San Miguel Tucurú	Alta Verapaz	Dictamen Juridico y Proyecto de Declaración de Predio Catastrado
64	64	15-06-02-03432	El Chol	Baja Verapaz	Dictamen Juridico y Proyecto de Declaración de Predio Catastrado
65	65	15-06-02-03433	El Chol	Baja Verapaz	Dictamen Juridico y Proyecto de Declaración de Predio Catastrado
66	66	15-06-02-03434	El Chol	Baja Verapaz	Dictamen Juridico y Proyecto de Declaración de Predio Catastrado
67	67	16-06-03-03339	San Miguel Tucurú	Alta Verapaz	Dictamen Juridico y Proyecto de Declaración de Predio Catastrado
68	68	16-06-03-03340	San Miguel Tucurú	Alta Verapaz	Dictamen Juridico y Proyecto de Declaración de Predio Catastrado
69	69	16-06-03-03373	San Miguel Tucurú	Alta Verapaz	Dictamen Juridico y Proyecto de Declaración de Predio Catastrado
70	70	16-06-03-03384	San Miguel Tucurú	Alta Verapaz	Dictamen Juridico y Proyecto de Declaración de Predio Catastrado
71	71	16-06-03-03710	San Miguel Tucurú	Alta Verapaz	Dictamen Juridico y Proyecto de Declaración de Predio Catastrado
72	72	15-06-02-03449	El Chol	Baja Verapaz	Dictamen Juridico y Proyecto de Declaración de Predio Catastrado
73	73	16-06-02-03581	San Miguel Tucurú	Alta Verapaz	Dictamen Juridico y Proyecto de Declaración de Predio Catastrado
74	74	16-06-02-03582	San Miguel Tucurú	Alta Verapaz	Dictamen Juridico y Proyecto de Declaración de Predio Catastrado

No.	Correlativo	CCC	Municipio	Departamento	Actividad Reportada
75	75	16-06-02-03583	San Miguel Tucurú	Alta Verapaz	Dictamen Juridico y Proyecto de Declaración de Predio Catastrado
76	76	16-06-02-03584	San Miguel Tucurú	Alta Verapaz	Dictamen Juridico y Proyecto de Declaración de Predio Catastrado
77	77	18-04-07-01417	Morales	Izabal	Dictamen Juridico y Proyecto de Declaración de Predio Catastrado
78	78	15-06-02-03371	El Chol	Baja Verapaz	Dictamen Juridico y Proyecto de Declaración de Predio Catastrado
79	79	16-06-05-05440	San Miguel Tucurú	Alta Verapaz	Dictamen Juridico y Proyecto de Declaración de Predio Catastrado
80	80	16-06-05-05445	San Miguel Tucurú	Alta Verapaz	Dictamen Juridico y Proyecto de Declaración de Predio Catastrado
81	81	16-06-05-05446	San Miguel Tucurú	Alta Verapaz	Dictamen Juridico y Proyecto de Declaración de Predio Catastrado
82	82	16-06-05-05447	San Miguel Tucurú	Alta Verapaz	Dictamen Juridico y Proyecto de Declaración de Predio Catastrado
83	83	16-06-05-05448	San Miguel Tucurú	Alta Verapaz	Dictamen Juridico y Proyecto de Declaración de Predio Catastrado
84	84	16-06-05-05467	San Miguel Tucurú	Alta Verapaz	Dictamen Juridico y Proyecto de Declaración de Predio Catastrado
85	85	16-06-05-05449	San Miguel Tucurú	Alta Verapaz	Dictamen Juridico y Proyecto de Declaración de Predio Catastrado
86	86	16-06-05-05450	San Miguel Tucurú	Alta Verapaz	Dictamen Juridico y Proyecto de Declaración de Predio Catastrado
87	87	16-06-05-05451	San Miguel Tucurú	Alta Verapaz	Dictamen Juridico y Proyecto de Declaración de Predio Catastrado
88	88	16-06-05-05452	San Miguel Tucurú	Alta Verapaz	Dictamen Juridico y Proyecto de Declaración de Predio Catastrado
89	89	16-06-05-05458	San Miguel Tucurú	Alta Verapaz	Dictamen Juridico y Proyecto de Declaración de Predio Catastrado
90	90	16-06-05-05468	San Miguel Tucurú	Alta Verapaz	Dictamen Juridico y Proyecto de Declaración de Predio Catastrado
91	91	16-06-05-05461	San Miguel Tucurú	Alta Verapaz	Dictamen Juridico y Proyecto de Declaración de Predio Catastrado

No.	Correlativo	CCC	Municipio	Departamento	Actividad Reportada
92	92	16-06-05-05470	San Miguel Tucurú	Alta Verapaz	Dictamen Juridico y Proyecto de Declaración de Predio Catastrado
93	93	16-06-05-05471	San Miguel Tucurú	Alta Verapaz	Dictamen Juridico y Proyecto de Declaración de Predio Catastrado
94	94	16-06-05-05472	San Miguel Tucurú	Alta Verapaz	Dictamen Juridico y Proyecto de Declaración de Predio Catastrado
95	95	16-06-05-05476	San Miguel Tucurú	Alta Verapaz	Dictamen Juridico y Proyecto de Declaración de Predio Catastrado
96	96	15-06-02-03457	El Chol	Baja Verapaz	Dictamen Juridico y Proyecto de Declaración de Predio Catastrado
97	97	16-06-05-05387	San Miguel Tucurú	Alta Verapaz	Dictamen Juridico y Proyecto de Declaración de Predio Catastrado
98	98	16-06-05-05475	San Miguel Tucurú	Alta Verapaz	Dictamen Juridico y Proyecto de Declaración de Predio Catastrado
99	99	18-04-07-01826	Morales	Izabal	Dictamen Juridico y Proyecto de Declaración de Predio Catastrado
100	100	16-06-05-05474	San Miguel Tucurú	Alta Verapaz	Dictamen Juridico y Proyecto de Declaración de Predio Catastrado
101	101	16-06-05-05473	San Miguel Tucurú	Alta Verapaz	Dictamen Juridico y Proyecto de Declaración de Predio Catastrado
102	102	16-06-05-05464	San Miguel Tucurú	Alta Verapaz	Dictamen Juridico y Proyecto de Declaración de Predio Catastrado
103	103	16-06-05-05455	San Miguel Tucurú	Alta Verapaz	Dictamen Juridico y Proyecto de Declaración de Predio Catastrado
104	104	16-06-05-05453	San Miguel Tucurú	Alta Verapaz	Dictamen Juridico y Proyecto de Declaración de Predio Catastrado
105	105	18-04-07-01827	Morales	Izabal	Dictamen Juridico y Proyecto de Declaración de Predio Catastrado

No.	Correlativo	CCC	Municipio	Departamento	Actividad Reportada
106	106	18-04-07-01837	Morales	Izabal	Dictamen Juridico y Proyecto de Declaración de Predio Catastrado
107	107	18-04-07-01951	Morales	Izabal	Dictamen Juridico y Proyecto de Declaración de Predio Catastrado
108	108	18-04-07-01949	Morales	Izabal	Dictamen Juridico y Proyecto de Declaración de Predio Catastrado
109	109	18-04-07-02259	Morales	Izabal	Dictamen Juridico y Proyecto de Declaración de Predio Catastrado
110	110	18-04-07-03307	Morales	Izabal	Dictamen Juridico y Proyecto de Declaración de Predio Catastrado
111	111	18-04-07-02992	Morales	Izabal	Dictamen Juridico y Proyecto de Declaración de Predio Catastrado
112	112	18-04-07-02991	Morales	Izabal	Dictamen Juridico y Proyecto de Declaración de Predio Catastrado
113	113	18-04-07-03019	Morales	Izabal	Dictamen Juridico y Proyecto de Declaración de Predio Catastrado
114	114	18-04-07-03020	Morales	Izabal	Dictamen Juridico y Proyecto de Declaración de Predio Catastrado
115	115	18-04-07-02156	Morales	Izabal	Dictamen Juridico y Proyecto de Declaración de Predio Catastrado
116	116	18-04-07-03021	Morales	Izabal	Dictamen Juridico y Proyecto de Declaración de Predio Catastrado
117	117	18-04-07-07341	Morales	Izabal	Dictamen Juridico y Proyecto de Declaración de Predio Catastrado
118	118	18-04-07-02995	Morales	Izabal	Dictamen Juridico y Proyecto de Declaración de Predio Catastrado
119	119	18-04-07-01498	Morales	Izabal	Dictamen Juridico y Proyecto de Declaración de Predio Catastrado
120	120	18-04-07-01495	Morales	Izabal	Dictamen Juridico y Proyecto de Declaración de Predio Catastrado
121	121	18-04-07-04438	Morales	Izabal	Dictamen Juridico y Proyecto de Declaración de Predio Catastrado
122	122	18-04-07-03023	Morales	Izabal	Dictamen Juridico y Proyecto de Declaración de Predio Catastrado
123	123	18-04-07-02417	Morales	Izabal	Dictamen Juridico y Proyecto de Declaración de Predio Catastrado

No.	Correlativo	CCC	Municipio	Departamento	Actividad Reportada
124	124	15-06-02-03440	El Chol	Baja Verapaz	Dictamen Juridico y Proyecto de Declaración de Predio Catastrado
125	125	18-04-07-02741	Morales	Izabal	Dictamen Juridico y Proyecto de Declaración de Predio Catastrado
126	126	18-04-07-01973	Morales	Izabal	Dictamen Juridico y Proyecto de Declaración de Predio Catastrado
127	127	18-04-07-02220	Morales	Izabal	Dictamen Juridico y Proyecto de Declaración de Predio Catastrado
128	128	18-04-07-03668	Morales	Izabal	Dictamen Juridico y Proyecto de Declaración de Predio Catastrado
129	129	18-04-07-01954	Morales	Izabal	Dictamen Juridico y Proyecto de Declaración de Predio Catastrado
130	130	18-04-07-01952	Morales	Izabal	Dictamen Juridico y Proyecto de Declaración de Predio Catastrado
131	131	18-04-07-01971	Morales	Izabal	Dictamen Juridico y Proyecto de Declaración de Predio Catastrado
132	132	20-11-08-00336	Ipala	Chiquimula	Dictamen Juridico y Proyecto de Declaración de Predio Catastrado
133	133	20-11-08-00193	Ipala	Chiquimula	Dictamen Juridico y Proyecto de Declaración de Predio Catastrado
134	134	16-06-05-05481	San Miguel Tucurú	Alta Verapaz	Dictamen Juridico y Proyecto de Declaración de Predio Catastrado
135	135	18-04-07-12743	Morales	Izabal	Dictamen Juridico y Proyecto de Declaración de Predio Catastrado
136	136	18-04-07-07827	Morales	Izabal	Dictamen Juridico y Proyecto de Declaración de Predio Catastrado
Dictamen Juridico y Proyecto de Declaratoria de Predio Catastrado Por Actualización					136
TOTAL					136

No.	Correlativo	CCC	Municipio	Departamento	Actividad Reportada
-----	-------------	-----	-----------	--------------	---------------------



Lic. Rogelber Alexander Ríos Godoy
Licenciado en Ciencias Jurídicas y Sociales, Abogado y Notario
Servicios Profesionales para la emisión de dictámenes jurídicos

Revisado, avalado y certificado para pago por:






Licda. María del Carmen Martínez Marroquín
Analista Profesional de
Control de Calidad del Análisis Jurídico


REGISTRO DE INFORMACIÓN CATASTRAL DE GUATEMALA
INFORME MENSUAL DE ACTIVIDADES

RENLÓN PRESUPUESTARIO 029 "OTRAS REMUNERACIONES DEL PERSONAL TEMPORAL"	
Nombre del Contratista: HEIDI TAMARA DE LEÓN MUÑOZ	No. De Contrato: RIC-R-029-0162-2026.
Nombre del Servicio: Servicios Profesionales de Seguimiento de Procesos, Sistema Registro-Catastro en Registro Público	Dirección Municipal, Gerencia, Coordinación o Unidad: Coordinación del Registro Público.
Proyecto: Registro de Información Catastral de Guatemala.	Informe correspondiente al mes de: Mayo 2026.

ACTIVIDADES REALIZADAS

1. Se brindó asesoría legal al personal de Coordinación del Registro Público sobre los procesos del Sistema Registro-Catastro;
2. Se solicitaron al Registro de la Propiedad la inscripción de predios que son prioridad, derivado de la solicitud y entrega de productos catastrales, anexo 1;
3. Cualquier otra actividad que le sea asignada por las autoridades del RIC: Se operó el bloqueo de predios por resolución judicial, anexo 2. Se solicitó cambio de estatus a Tecnología de predios que se encontraban pendientes de respuesta del Registro General de la Propiedad para poder operarlos, anexo 3.

<p>FIRMA: </p> <p>HEIDI TAMARA DE LEÓN MUÑOZ</p> <p>Abogada y Notaria</p> <p>Servicios Profesionales de Seguimiento de Procesos Sistema Registro-Catastro en Registro Público</p>	<p>Vo. Bo. </p> <p>FIRMA.: </p> <p>Licenciada Gabriela Alejandra Gamero López Coordinador del Registro Público</p> <p> Licenciada Gabriela Alejandra Gamero López Coordinador del Registro Público</p>
--	--



Se solicitaron predios prioridades de su inscripción en el Registro General de la Propiedad, para la entrega de productos catastrales (Anexo 1)

No	CCC	CONFIRMACIÓN
1	17-01-06-00044	25G100025261
2	16-08-06-01131	25G100028907
3	18-04-07-06668	25G100027236
4	17-13-19-00884	25G100027257
5	17-13-11-04145	25G100025191
6	17-13-29-01046	26G100004689
7	15-06-02-02106	26G100008921
8	15-07-04-00727	26G100000280
9	18-04-09-00518	26G100009993
10	18-01-05-12016	26G100005145
11	18-04-07-07166	25G100028541
12	18-04-09-00165	26G100009856
13	18-04-09-00174	26G100009917
14	18-04-09-00171	26G100009679
15	18-04-08-01310	26G100006102
16	18-04-08-00097	26G100003648
17	18-04-10-04305	26G100004811
18	18-04-08-00772	26G100005446
19	03-09-02-01513	26G100004481
20	18-04-09-00167	26G100009927
21	16-02-04-00258	26G100000203
22	18-04-07-01734	26G100000065
23	15-07-01-00119	26G100001922
24	18-04-08-02275	26G100003701
25	16-06-04-01099	26G100004707
26	17-13-19-01134	26G100005009
27	18-04-07-08393	25G100031067
28	18-04-06-01109	25G100023381
29	16-06-04-01704	26G100008481

30	16-06-04-01703	26G100008278
31	16-06-04-03988	26G100000038
32	16-08-04-01348	25G100024846
33	15-07-04-02884	25G100030034
34	15-07-05-00135	25G100030003
35	18-04-07-00858	26G100000125
36	18-04-07-00021	25G100025908
37	18-04-06-01771	26G100001314
38	18-04-06-00869	25G100023623
39	16-08-03-00105	25G100029071
40	18-04-07-08079	25G100033197
41	18-04-09-00173	26G100009928
42	17-01-22-00128	26G100006551
43	18-01-05-11638	26G100007376
44	18-04-08-03266	26G100009617
45	18-04-07-16500	25G100033261
46	17-01-22-00324	26G100004243
47	18-04-07-19633	26G100000456
48	18-04-08-01602	26G100003776
49	16-13-08-00228	26G100005954
50	18-04-10-03523	26G100006282
51	15-07-04-02708	25G100024669
52	15-08-02-03583	25G100030880
53	18-04-07-11324	25G100030328
54	20-05-04-06655	26G100003440
55	18-04-10-01847	26G100009292
56	18-04-01-02912	25G100032590
57	18-05-03-00368	26G100000387
58	18-04-02-00901	25G100024113

Cualquier otra actividad que le sea asignada por las autoridades del RIC. (Anexo 2)

CCC
18-05-02-00438
18-05-02-00476
18-05-02-00477
18-05-02-00478
18-05-02-00479
18-05-02-00480
18-05-02-00481
18-05-02-00482
18-05-02-00483
18-05-02-00484
18-05-02-00485
18-05-02-00486
18-05-02-00487
18-05-02-00488
18-05-02-00489
18-05-02-00490
18-05-02-00491
18-05-02-00492
18-05-02-00493
18-05-02-00495
18-05-02-00496
18-05-02-00497
18-05-02-00498
18-05-02-00499
18-05-02-00500
18-05-02-00581
18-05-02-00587
18-05-02-01201
18-05-02-01202
18-05-02-01203
18-05-02-01204
18-05-02-01205
18-05-02-01206
18-05-02-01207
18-05-02-01209
18-05-02-01210
18-05-02-01211



REGISTRO DE INFORMACIÓN CATASTRAL

Construyendo la seguridad jurídica de la tierra

18-05-02-01212
18-05-02-01213
18-05-02-01214
18-05-02-01215
18-05-02-01216
18-05-02-01217
18-05-02-01218
18-05-02-01219
18-05-02-01220
18-05-02-01221
18-05-02-01222
18-05-02-01223
18-05-02-01224
18-05-02-01225
18-05-02-01226
18-05-02-01227
18-05-02-01228
18-05-02-01229
18-05-02-01231
18-05-02-01232
18-05-02-01233
18-05-02-01233
18-05-02-01234
18-05-02-01235
18-05-02-01236
18-05-02-01237
18-05-02-01238
18-05-02-01239
18-05-02-01240
18-05-02-01241
18-05-02-01242
18-05-02-01243
18-05-02-01244
18-05-02-01245
18-05-02-01246
18-05-02-01247
18-05-02-01248
18-05-02-01249
18-05-02-01250
18-05-02-01251
18-05-02-01252
18-05-02-01254



REGISTRO DE INFORMACIÓN CATASTRAL

Construyendo la seguridad jurídica de la tierra

18-05-02-01255
18-05-02-01255
18-05-02-01256
18-05-02-01257
18-05-02-01258
18-05-02-01259
18-05-02-01260
18-05-02-01261
18-05-02-01262
18-05-02-01263
18-05-02-01264
18-05-02-01265
18-05-02-01266
18-05-02-01267
18-05-02-01268
18-05-02-01270
18-05-02-01277
18-05-02-01278
18-05-02-01279
18-05-02-01280
18-05-02-01281
18-05-02-01282
18-05-02-01284
18-05-02-01285
18-05-02-01286
18-05-02-01287
18-05-02-01288
18-05-02-01289
18-05-02-01290
18-05-02-01291
18-05-02-01292
18-05-02-01293
18-05-02-01294
18-05-02-01295
18-05-02-01296
18-05-02-01297
18-05-02-01298
18-05-02-01299
18-05-02-01299
18-05-02-01300
18-05-02-01301
18-05-02-01302



REGISTRO DE INFORMACIÓN CATASTRAL

Construyendo la seguridad jurídica de la tierra

18-05-02-01303
18-05-02-01304
18-05-02-01304
18-05-02-02245
18-05-02-02246
18-05-02-02247
18-05-02-02247
18-05-02-02248
18-05-02-02276
18-05-02-02276
18-05-02-02311
18-05-02-02326
18-05-02-02327
18-05-02-02602
18-05-02-02602
18-05-02-02610
18-05-02-03460
18-05-02-03460
18-05-02-03525
18-05-02-03525
18-05-02-03526
18-05-02-03526
18-05-02-03532
18-05-02-03671
18-05-02-03671
18-05-02-03743
18-05-02-03744
18-05-02-03744
18-05-02-03745
18-05-02-03745
18-05-02-03797
18-05-02-03798
18-05-02-03798
18-05-02-03799
18-05-02-03799
18-05-02-03800
18-05-02-03800
18-05-02-03813
18-05-02-03813
18-05-02-03872
18-05-02-03872
18-05-02-03891



REGISTRO DE INFORMACIÓN CATASTRAL

Construyendo la seguridad jurídica de la tierra

18-05-02-03892
18-05-02-03906
18-05-02-03906
18-05-02-03993
18-05-02-03996
18-05-02-04000
18-05-02-04018
18-05-02-04092
18-05-02-04149
18-05-02-04211
18-05-02-04433
18-05-02-06301
18-05-02-06301
18-05-03-00743
18-05-03-01851
18-05-03-01852
18-05-03-01853
18-05-03-01854
18-05-03-01855
18-05-03-01856
18-05-03-01857
18-05-03-01858
18-05-03-01859
18-05-03-01860
18-05-03-01861
18-05-03-01862
18-05-03-01863
18-05-03-01864
18-05-03-01864
18-05-03-01865
18-05-03-01866
18-05-03-01867
18-05-03-01868
18-05-03-01869
18-05-03-01870
18-05-03-01871
18-05-03-01872
18-05-03-01873
18-05-03-01874
18-05-03-01876
18-05-03-01877
18-05-03-01878



REGISTRO DE INFORMACIÓN CATASTRAL

Construyendo la seguridad jurídica de la tierra

18-05-03-01879
18-05-03-01880
18-05-03-01881
18-05-03-01882
18-05-03-01883
18-05-03-01884
18-05-03-01886
18-05-03-01887
18-05-03-01887
18-05-03-01888
18-05-03-01888
18-05-03-01889
18-05-03-01890
18-05-03-01892
18-05-03-01893
18-05-03-01894
18-05-03-01895
18-05-03-01896
18-05-03-01896
18-05-03-01897
18-05-03-01898
18-05-03-01899
18-05-03-01899
18-05-03-01900
18-05-03-02001
18-05-03-02001
18-05-03-02002
18-05-03-02003
18-05-03-02004
18-05-03-02005
18-05-03-02006
18-05-03-02007
18-05-03-02008
18-05-03-02009
18-05-03-02010
18-05-03-02011
18-05-03-02012
18-05-03-02013
18-05-03-02014
18-05-03-02015
18-05-03-02016
18-05-03-02017



REGISTRO DE INFORMACIÓN CATASTRAL

Construyendo la seguridad jurídica de la tierra

18-05-03-02018
18-05-03-02021
18-05-03-02022
18-05-03-02023
18-05-03-02024
18-05-03-02025
18-05-03-02026
18-05-03-02027
18-05-03-02028
18-05-03-02029
18-05-03-02030
18-05-03-02030
18-05-03-02031
18-05-03-02032
18-05-03-02033
18-05-03-02034
18-05-03-02035
18-05-03-02036
18-05-03-02036
18-05-03-02037
18-05-03-02038
18-05-03-02039
18-05-03-02040
18-05-03-02041
18-05-03-02042
18-05-03-02043
18-05-03-02044
18-05-03-02045
18-05-03-02046
18-05-03-02047
18-05-03-02048
18-05-03-02049
18-05-03-02151
18-05-03-02152
18-05-03-02153
18-05-03-02154
18-05-03-02155
18-05-03-02156
18-05-03-02157
18-05-03-02157
18-05-03-02158
18-05-03-02159



REGISTRO DE INFORMACIÓN CATASTRAL

Construyendo la seguridad jurídica de la tierra

18-05-03-02159
18-05-03-02160
18-05-03-02161
18-05-03-02162
18-05-03-02163
18-05-03-02164
18-05-03-02165
18-05-03-02166
18-05-03-02167
18-05-03-02168
18-05-03-02169
18-05-03-02170
18-05-03-02171
18-05-03-02172
18-05-03-02173
18-05-03-02174

Cualquier otra actividad que le sea asignada por las autoridades del RIC. (Anexo 3)

No. De Documento y Copia Electrónica	Verificador Catastral	Fecha de Operación	CCC	ESTATUS
17G100028859	VC19	14/08/2019	15-07-02-00004	APROBADO
17G100032624	VC12	12/10/2018	16-16-02-00651	SUSPENDIDO
17G100020225	VC20	14/12/2018	15-07-04-00182	SUSPENDIDO
18G100011281	VC14	19/11/2019	15-07-04-04977	SUSPENDIDO
19G100002479	VC24	7/06/2019	15-08-02-00469	APROBADO
18G100006150	VC27	11/10/2019	16-05-01-11057	SUSPENDIDO
19G100005902	VC27	28/05/2019	16-05-01-06482	APROBADO
18G100003615	VC28	22/10/2019	17-07-05-00113	APROBADO
17G100040106	VC12	12/04/2019	17-07-10-00049	APROBADO
17G100042587	VC20	8/10/2019	18-01-05-10297	SUSPENDIDO



**REGISTRO
DE INFORMACIÓN
CATASTRAL**

Construyendo la seguridad jurídica de la tierra

16G100017797	VC12	27/06/2017	19-07-01-01738	SUSPENDIDO
24G100006797	VC29	19/03/2024	15-01-09-04252	SUSPENDIDO
18G100004317	VC31	12/11/2019	17-07-05-00093	SUSPENDIDO
18G100035857	VC30	11/01/2019	16-05-01-12466	SUSPENDIDO



REGISTRO DE INFORMACION CATASTRAL INFORME MENSUAL DE ACTIVIDADES

RENGLÓN PRESUPUESTARIO 029 "OTRAS REMUNERACIONES DE PERSONAL TEMPORAL"	
Nombre del Contratista: Sergio José Roberto Domínguez Barco.	No. De Contrato: RIC-R-029-0163-2026
Nombre del Servicio: Servicios Profesionales de Asesoría y Apoyo Logístico para la Coordinación de la Escuela de Catastro	Dirección Municipal, Gerencia, Coordinación o Unidad: Coordinación de la Escuela de Formación y Capacitación para el Desarrollo Territorial y Catastral
Proyecto: Registro de Información Catastral de Guatemala.	Informe correspondiente al mes de: Mayo 2026

ACTIVIDADES REALIZADAS

1. Se participó en el proceso de adiestramiento para el uso y manejo de la plataforma educativa **Moodle ESCAT** con el propósito de fortalecer las competencias técnicas y pedagógicas necesarias para brindar apoyo efectivo en las de los cursos de Técnico Agrimensor en modalidad virtual asincrónica. Lo anterior específicamente en el Módulo I "Aspectos Institucionales" asegurando una adecuada orientación a los participantes, el seguimiento oportuno de las actividades académicas y el cumplimiento de los lineamientos establecidos por la institución. (anexo 1)
2. Se brindó asesoría en la revisión y actualización de los contenidos académicos correspondientes al Módulo I "Aspectos Institucionales" en la plataforma de Moodle de la Escuela de Formación y Capacitación para el desarrollo Territorial y Catastral -ESCAT- en el marco del Curso de Técnico Agrimensor, código TA-E10-2026. (anexo 2)
3. Se desarrollaron actividades de tutoría en el Módulo I "Aspectos Institucionales" del Curso de Técnico Agrimensor, código TA-E10-2026 en modalidad virtual asincrónica a través de la plataforma Moodle ESCAT garantizando el acompañamiento académico de los participantes. (anexo 3)
4. Se apoyó en el proceso de revisión y calificación de la Tarea 1 "Ensayo sobre términos catastrales", correspondiente al Módulo I "Aspectos Institucionales" del Curso de Técnico Agrimensor, código TA-E10-2026 contribuyendo a la generación de notas finales del curso. (anexo 4)
5. Se brindó acompañamiento y seguimiento en la atención y resolución de dudas relacionadas a la Tarea 1 "Ensayo sobre términos catastrales" del Curso de Técnico Agrimensor, código TA-E10-2026 a través de la plataforma Moodle ESCAT. (anexo 4)
6. Se apoyó en el proceso de revisión y calificación de la Tarea 2 "Importancia del Proceso catastral guatemalteco", correspondiente al Módulo I "Aspectos Institucionales" del Curso de Técnico Agrimensor, código TA-E10-2026 contribuyendo a la generación de notas finales del curso y asegurando la adecuada evaluación para la consolidación de resultados académicos. (anexo 5)

7. Se brindó acompañamiento y seguimiento en la atención y resolución de dudas relacionadas a la Tarea 2 "Importancia del proceso catastral guatemalteco" del Curso de Técnico Agrimensor, código TA-E10-2026 a través de la plataforma Moodle ESCAT. (anexo 5)
8. Se apoyó al Coordinador General de la Escuela de Catastro en participar en la reunión virtual de coordinación y seguimiento con la organización Mercy Corps, en el marco de la implementación de la segunda cohorte del Curso de Técnico Agrimensor 2026, dirigido para los jóvenes del Valle del Polochic, de los municipios de Tukurú, La Tinta, Panzós, Senahú del departamento de Alta Verapaz y del municipio de El Estor del departamento de Izabal. Se abordaron aspectos técnicos, metodológicos y operativos del proceso formativo, brindando asesoría y acompañamiento para fortalecer la ejecución, seguimiento y mejora continua del programa. (anexo 6)
9. En el marco del Convenio suscrito entre el Ministerio de Finanzas y el RIC, se apoyó al Coordinador de la Escuela de Catastro en participar en la reunión virtual de coordinación y seguimiento con la Dirección de Bienes del Estado, con el propósito de programar un Curso presencial de GIS, el cual será dirigido para 20 trabajadores de la institución. Se abordaron aspectos técnicos y operativos del curso, así como la oferta académica de cursos libres que ofrece la ESCAT para los meses de mayo y junio 2026, brindando asesoría y acompañamiento para fortalecer la ejecución de dichos eventos de capacitación. (anexo 7)
10. Se apoyó al Coordinador General de la Escuela de Catastro en atender la solicitud del Servicio Geográfico Militar en realizar una conferencia con respecto a la "Importancia de la Agrimensura para el Desarrollo" y se coordinó con el Ing. Enrique Mansilla González de Gerencia Técnica para desarrollar dicho evento de formación, dirigido para el personal del Servicio Geográfico Militar, actividad que se llevó a cabo en el Interior Antiguo Cuartel de Matamoros, 5ª calle Final 18-00 zona 1. (anexo 8)
11. Se apoyó al Coordinador General de la Escuela de Catastro para realizar la capacitación denominada "Uso Multifinanciar del Catastro" y se coordinó con el Ing. Jorge Castillo Galindo de Gerencia Técnica para desarrollar dicho evento de formación, actividad que se llevó a cabo en modalidad virtual dirigido a todo el personal interno del RIC tanto para el área de la Ciudad Capital como para el personal de las Direcciones Municipales. (anexo 9)
12. Se apoyó al Coordinador General de la Escuela de Catastro y se participó en la Comisión de Trabajo para la nueva propuesta de la Política Institucional de Prevención de la Corrupción del Registro de Información Catastral, dirigida por la Gerencia de Planificación y Cooperación Externa actividad que se llevó a cabo en el Salón Mayor del RIC, Oficinas Centrales. (anexo 10)
13. Se apoyó al Coordinador General de la Escuela de Catastro en atender la solicitud del Consejo Nacional de la Juventud CONJUVE en donde solicitan once cursos libres siendo estos los siguientes; a) Capacitación de Relaciones Humanas, b) Curso de relaciones Interpersonales, c) Curso de Principios Básicos de Administración, d) Capacitación sobre Administración de Puestos, e) Capacitación de Liderazgo, Trabajo en Equipo, Comunicación y Manejo de Conflictos, f) Taller Administración Estratégica Gerencial, g) Curso de Estrategias de Negociación, h) Curso sobre atención al cliente interno, i) Capacitación en Liderazgo y Coaching, j) Liderazgo y Trabajo en equipo en la Administración Pública, k) Curso de Administración de proyectos, para el efecto se trabajó una programación de actividades académicas para los meses de mayo y junio 2026 y se les hizo llegar por los canales de comunicación oficiales. (anexo 11)

14. Se apoyó al Coordinador General de la Escuela de Catastro y se participó en la reunión de trabajo con las siguientes personas; del Consejo Directivo del RIC representantes del CIAG, Ing. Agr. Juan Carlos Argueta e Ing. Franklin Chen Tot de la Empresa Geo tecnologías, Ing. Martín de la Roca e Ing. Juan Indekeu, con el propósito de abordar dos temas siendo estos los siguientes: a) Licenciamiento para Curso GIS, b) Capacitaciones futuras que se pueden dirigir a los profesionales del Colegio de Ingenieros Agrónomos, actividad que se llevó a cabo en las instalaciones de la ESCAT en la 15 avenida "A" 5-45 zona 13 entre 4ta y 6ta calle parte posterior del Edificio del IGN. (anexo 12)
15. Se participó en la "Capacitación de Mercadeo y Técnicas en Ventas", impartido por la Escuela de Formación y Capacitación para el Desarrollo Territorial y Catastral -ESCAT-, modalidad virtual dirigido a Profesionales.
16. Se participó en la "Capacitación en Estrategias de Negocios Centradas en el Cliente", impartido por la Escuela de Formación y Capacitación para el Desarrollo Territorial y Catastral -ESCAT-, modalidad virtual dirigido a Profesionales.

FIRMA: _____

Sergio José Roberto Domínguez Barco
Servicios Profesionales de Asesoría y Apoyo Logístico para la
Coordinación de la Escuela de Catastro

Vo. Bo. _____

FIRMA: _____

Ing. Luis Fernando Barillas Eguizabal
Coordinador General de la Escuela de Catastro

ANEXOS

MES DE
MAYO DE 2026

**ING. AGR. SERGIO JOSE ROBERTO
DOMINGUEZ BARCO**

SERVICIOS PROFESIONALES DE ASESORÍA Y APOYO
LOGÍSTICO PARA LA COORDINACIÓN DE LA ESCUELA DE
CATASTRO

**REGISTRO DE INFORMACION CATASTRAL
DE GUATEMALA**

CONTRATO RIC-R-029-0163-2026

ANEXO 1

Adiestramiento para el uso y manejo de la plataforma educativa **Moodle ESCAT**




Foto 1. Desarrollo de la Actividad




Foto 2. Manejo de la Plataforma


ANEXO 2

Asesoría en la Revisión y Actualización del Curso Técnico Agrimensor TA-E10-2026

Técnico Agrimensor TA-E10-2026

Curso Certificación Participantes Calificaciones Repetir Más

▼ Curso Técnico Agrimensor Categorizado



El curso de Técnico Agrimensor se da por una metodología basada en formación, en las habilidades prácticas, semipresencial e virtual, buscando el aprendizaje con métodos y recursos innovadores que permitan desarrollar habilidades y destrezas de cada participante a través de un proceso colaborativo que fomente la construcción de conocimientos.

El curso está organizado en siete (7) módulos que responden a una visión integral y multidimensional sobre el catastro a nivel nacional, con una duración total de diez (10) semanas durante el desarrollo del curso se abordan aspectos institucionales, jurídicos y técnicos que tienen relación con lo que establece el Decreto 4-2005 Ley del Registro de Información Catastral de Guatemala.

RIC
Autos
Cada día hay novedades

AGRIC
PROGRAMA DE ACTIVIDADES SEPARALES TÉCNICO AGRIMENSOR

AGRIC
PROGRAMA TÉCNICO AGRIMENSOR 2026

CURSO TÉCNICO AGRIMENSOR

TABLA DE TUTORES

MÓDULO	DESCRIPCIÓN	TUTOR	DURACIÓN	PUNTAJACIÓN
0	USO DE PLATAFORMA	José Maldonado jmaldo@ric.gov.gt	1 semana	0 puntos
I	ASPECTOS INSTITUCIONALES	Ing. Agr. Sergio José Roberto Domínguez sdominguez@ric.gov.gt		10 puntos
II	ASPECTOS JURÍDICOS	Graciela Leticia Zúñiga gzuniga@ric.gov.gt	1 semana	10 puntos
III	CONFLICTIVIDAD AGRARIA Y RESOLUCIÓN DE CONFLICTOS	Ing. Agr. Rubén Granados rgranados@ric.gov.gt	1 semana	10 puntos
IV	GENERALIDADES DE LAS CIENCIAS BÁSICAS DEL CATASTRO	Ing. Agr. Rubén Granados rgranados@ric.gov.gt	2 semanas	25 puntos
V	USO DE FORMULARIOS PARA EL LEVANTAMIENTO DE INFORMACIÓN CATASTRAL, USO Y MANEJO DE EQUIPO DE MEDICIÓN	Héctor Neftalí Orozco horozco@ric.gov.gt	1 semana (dos días presenciales)	30 puntos
VI	MANEJO DE INFORMACIÓN Y GENERACIÓN DE PRODUCTOS CATASTRALES	Ing. Edil Santiago Vásquez Chavéz evazquez@ric.gov.gt	3 semanas	15 puntos

El Módulo 0 se enfoca en aprender a utilizar las diferentes funciones en la plataforma y algunas sugerencias de descargas de programas en los módulos que vienen más adelante. La única tarea que tienen en el Módulo 0 es SUBIR UNA FOTOGRAFÍA de ROSTRO a su perfil para que los tutores los conozcan.

Favor contactar de inmediato ya que la participación es tomada en cuenta.

Saludos cordiales!

ANEXO 3

Actividades de tutoría en el Módulo I "Aspectos Institucionales Curso Técnico Agrimensor TA-E10-2026"

▼ Módulo I. Aspectos Institucionales [Clic para los estudiantes](#)

Es un verdadero placer darles la más cordial bienvenida a este espacio de aprendizaje. Este módulo ha sido diseñado cuidadosamente con el propósito fundamental de brindarles una visión integral sobre el quehacer institucional del Registro de Información Catastral de Guatemala (RIC), permitiéndoles comprender nuestra labor técnica y social en el país.

Más allá de una capacitación técnica, aspiramos a que este sea el primer paso para integrarse plenamente y formar parte de la gran familia del RIC, contribuyendo juntos al fortalecimiento del sistema catastral nacional.

Les recomendamos poder leer detenidamente cada instrucción, al momento que surja alguna inquietud, *quedo a sus órdenes.*

Éxitos y bendiciones para cada uno

Ing. Agr. Sergio Domínguez Barco
Tutor

ARCHIVO
Guía del Módulo
[Clic para los estudiantes](#)

Escuela de Formación y Capacitación para el Desarrollo Territorial y Catastral -ESCAT-

Guía del Módulo I

ASPECTOS INSTITUCIONALES

- En la etiqueta "Guía del Módulo", encontrarán el detalle de las actividades y tareas que se realizarán durante esta semana, la cual les servirá de orientación en todos los aspectos relacionados con este módulo, de tal manera que se les facilite la comprensión y aprendizaje del contenido del mismo.
- En la etiqueta "Documentos de Soporte", encontrarán los siguientes documentos:
 - Contenido Módulo I. Aspectos Institucionales
 - Presentaciones Módulo I. Aspectos Institucionales
 - Documentos de Consulta

El documento que incluye el contenido del módulo es obligatorio su lectura, toda vez que los temas que allí se desarrollan, le servirán para comprender la importancia de éste además de que serán evaluados en el transcurso del mismo.

En la carpeta de presentaciones encontrarán información respecto al Registro de Información Catastral de Guatemala y el Registro de Agrimensores.

La carpeta de documentos de consulta incluye los siguientes documentos:

 - Ley del Registro de Información Catastral de Guatemala.
 - Reglamento de la Ley del Registro de Información Catastral de Guatemala.
 - Normas Técnicas y Procedimientos Catastrales del Registro de Información Catastral de Guatemala.
 - Glosario de términos catastrales.
 - Guía para inscribirse en el Registro de Agrimensores.

Es importante la lectura de estos documentos, toda vez que le ayudarán a entender de mejor manera el quehacer del Registro de Información Catastral de Guatemala, puede bajar los documentos y guardarlos en su computadora para que le puedan servir de consulta en cualquier momento.

- En la etiqueta "Videos", encontrará lo siguiente:
 - Video presentación 1. Ley del Registro de Información Catastral de Guatemala
 - Video presentación 2. El Proceso Catastral
 - Video 3. Institucionalidad Catastral

Se le recomienda que los descarguen, revisarlos y observarlos, con el propósito de tener una mejor comprensión del tema.
- En la etiqueta "Foros", encontrarán el siguiente foro:
 - Foro 1. Aspectos Institucionales.

Es importante su participación en este foro, emitiendo su opinión en cada uno de los temas que abordará el tutor, por lo que se le motiva a participar activamente en los diferentes temas de discusión.
- En la etiqueta "Instrumentos de evaluación", encontrará las rubricas y listas de cotejo, que incluyen los criterios que servirán para evaluar la participación en el foro, la entrega y presentación de las tres tareas que se realizarán en el módulo, por favor tomar en cuenta estos documentos al momento de participar en el foro, así como cuando elabore sus tareas.
- En la etiqueta "Tareas", encontrarán las tareas que deberá resolver de acuerdo con las instrucciones facilitadas por el tutor y que encontrará en la plataforma, las tareas son las siguientes:
 - Tarea 1. Elaboración de un ensayo y análisis de los términos catastrales.
 - Tarea 2. Elaboración de resumen del Proceso Catastral en Guatemala.

Deberá seguir las instrucciones precisas para la elaboración de cada tarea, misma que deberá subir a la plataforma en las fechas establecidas en la programación del módulo, una vez pase la fecha prevista para entregar cada tarea, la plataforma se cierra automáticamente y ya no podrá enviarla si no lo hizo el día indicado en dicha programación.

En el transcurso de la siguiente semana después de haber entregado cada tarea, podrá visualizar en la plataforma la ruta obtenida.

(Muchos éxitos en el inicio de este curso!)

Atentamente,
Tutor
Módulo I. Aspectos Institucionales

ANEXO 4

Revisión, calificación y resolución de dudas de la Tarea 1 "Ensayo sobre términos catastrales" Curso Técnico Agrimensor TA-E10-2026

Tarea 1

Tarea
Configuración

Abierto: Thursday, 23 de April de 2026, 11:30
Pendiente: Wednesday, 29 de April de 2026, 23:00



Tarea 1: Elaborar un ensayo sobre términos catastrales.

El ensayo no debe contener información copiada. Paralelamente de la bibliografía consultada, se deben expresar claramente las ideas comprendidas de la lectura del tema en referencia.

Documento digital en formato PDF:

- Hazlo sobre carta.
- Márgenes de 2 cm. en cada lado.
- Tipo de fuente Arial.
- Tamaño de fuente 12.
- Párrafo justificado.
- Interlineado 1.5.
- Contenido mínimo 2 páginas, máximo 3 páginas.
- Incluir únicamente introducción, desarrollo y conclusión.

RUBRICA DE EVALUACIÓN Técnico Agrimensor (Ejercicio de Mayo de 2025, 06/03)

VER TODOS LOS ENVÍOS

ENVIAR

Sumario de calificaciones

Cuento para las evaluaciones	51
Participantes	27
Enviados	25
Necesita calificación	0
Tiempo restante	La tarea ha vencido

ANEXO 5


Revisión, calificación y resolución de dudas de la Tarea 1 "Tarea 2 "Importancia del Proceso catastral guatemalteco" Curso Técnico Agrimensor TA-E10-2026

TA E10-2026 - Tarea 2

Tarea 2

Tarea

Abierta: Thursday, 23 de April de 2026, 11:36
Pendientes: Wednesday, 29 de April de 2026, 23:30



TAREAS

Tarea 2: Elaborar un resumen sobre la importancia del Proceso Catastral Guatemalteco.

El resumen no debe contener información copiada literalmente de la bibliografía consultada, se deben expresar claramente las ideas, conceptos y datos de la lectura del tema en referencia.

Documento digital en formato PDF.

Elaborar tamaño carta.

Márgenes de 3 cm. en todo lado.

Tipo de letra Arial.

Tamaño de fuente 12.

Formato justificado.

Interlineado 1.5.

Contenido mínimo 5 párrafos, máximo 5 páginas.

Incluir únicamente introducción, desarrollo y conclusión.

VER TODOS LOS ENVÍOS
MIS DUDAS

Sumario de calificaciones

Cuento para los estudiantes	51
Participantes	27
Evaluados	25
Votos por calificar	0
Tiempo restante	La tarea ha vencido

Calificación

0

Curso Técnico Agrimensor - Modalidad semipresencial (código TA-E10-2026)

Cuadro de Notas Finales del Módulo

Módulo I: Aspectos Institucionales

Tutor : Ing. Agr. Sergio José Roberto Domínguez Barco Fecha de entrega : 7/05/2026

Orden	No. Boleta de pago	Nombres y Apellidos	Actividades realizadas		Nota Final
			Tarea 1	Tarea 2	
1	226342	ANDRES DANILO MARROQUIN JIMÉNEZ	2.4	4	6.4
2	226616	CARLOS JAVIER RAMÍREZ COLOMA	2.4	4	6.4
3	226115	CESAR ESAU ROSALES ÁVILA	3.2	4	7.2
4	226527	DEEVECK RAFAEL DE LEON DONIS	1.6	4	5.6
5	226987	DIEGO ALEJANDRO CAMEROS ZAPATA	3.2	3.2	6.4
6	226712	ERICK JAVIER CASTAÑEDA ARANA	4	4.2	8.2
7	819	FRANCISCO RENATO DE JESÚS CHOCJ PATZÁN	2.4	4	6.4
8	226320	FREDY ALEJANDRO GARCIA ORTIZ	NPT	NPT	0.0
9	226072	GASPAR ENRIQUE CAL EL LEÓN	3.2	4	7.2
10	226556	HELLEN SAMANTHA PAZ MERIDA	3.2	3.2	6.4
11	226571	JEFFRY BLADIMR GARCIA CABRERA	4	2.4	6.4
12	226229	JORDY ENRIQUE RODRÍGUEZ TORRES	2.4	3.2	5.6
13	226322	JOSÉ LUIS GARCÍA FLORES	NPT	NPT	0.0
14	226071	JOSUÉ ALEXANDER HERNÁNDEZ CHOC	2.4	4	6.4
15	226513	JUAN JOSÉ GÓMEZ MAXIA	3.2	4	7.2
16	226126	JUAN LUIS ANTONIO CABRERA GODOY	3.2	4	7.2
17	226510	JULIO ROBERTO NOJ ATZ.	4	3.2	7.2
18	226291	KEVIN ALEXANDER CHET RAXÓN	4	4.2	8.2
19	226498	LILIAN FABY MARIZZA CUJCUJ CAMEY	4	4	8.0
20	226630	LUCAS RENÉ PÉREZ VA SQUEZ	4	4	8.0
21	226224	MÁDELIN LOURDES MAYARÍ CULAJAY	4	3.2	7.2
22	226070	MARCO ANTONIO LEÓN CAÁL	4.2	4.2	8.4
23	226493	MARCO ANTONIO SANDOVAL OROZCO	3.2	3.2	6.4
24	226154	MOISES ISAÍAS CAAL CHOC	4	3.2	7.2
25	226344	NELSON HAROLDO DONIS FLORES	4	4	8.0
26	226074	PABLO DAVID PALACIOS MARTÍNEZ	4.2	4.2	8.4
27	226073	RONAL ESTUARDO AGUILAR HERNÁNDEZ	3.2	4	7.2

Orden	Actividad	Punteo de la tarea
Tarea 1	Elaborar un ensayo sobre terminos catastrales	5
Tarea 2	Elaborar un resumen sobre la importancia del Proceso Catastral Guatemalteco	5
No Presento Tarea	NPT	2
	Punteo Final	10

ANEXO 6

Reunión Virtual de Trabajo con la organización Mercy Corps

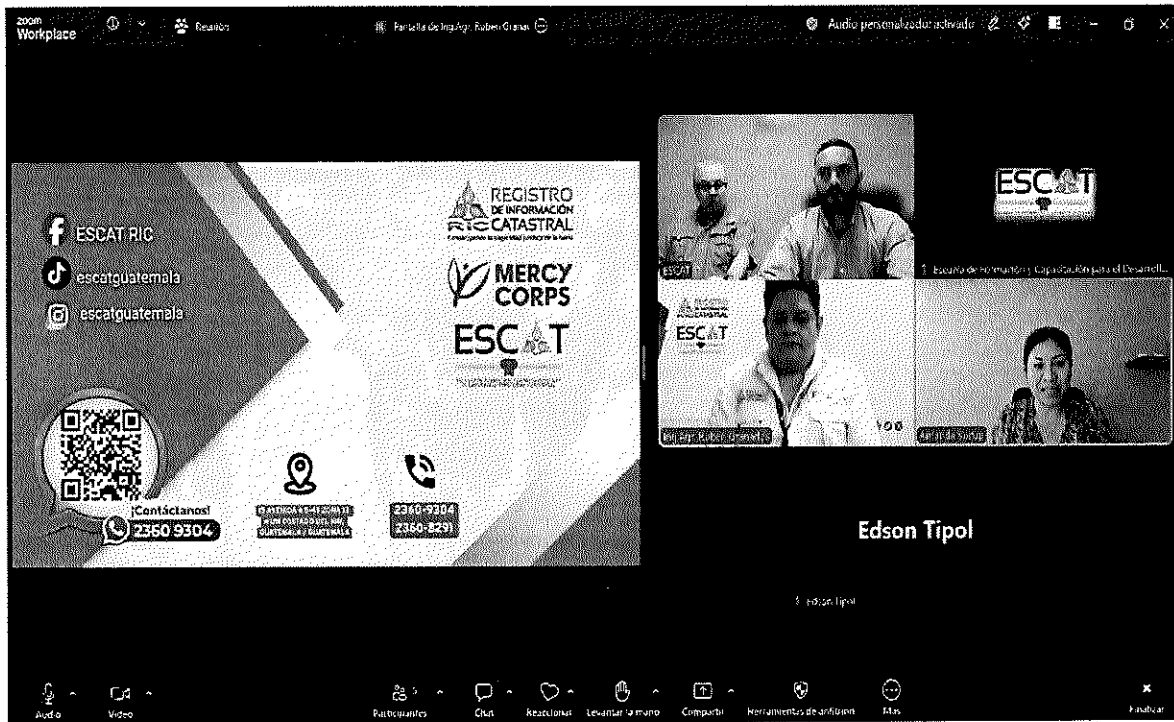


Foto 1. Desarrollo de la Actividad



Foto 2. Participantes Presentes

ANEXO 7

Reunión Virtual con Personal de la Dirección de Bienes del Estado

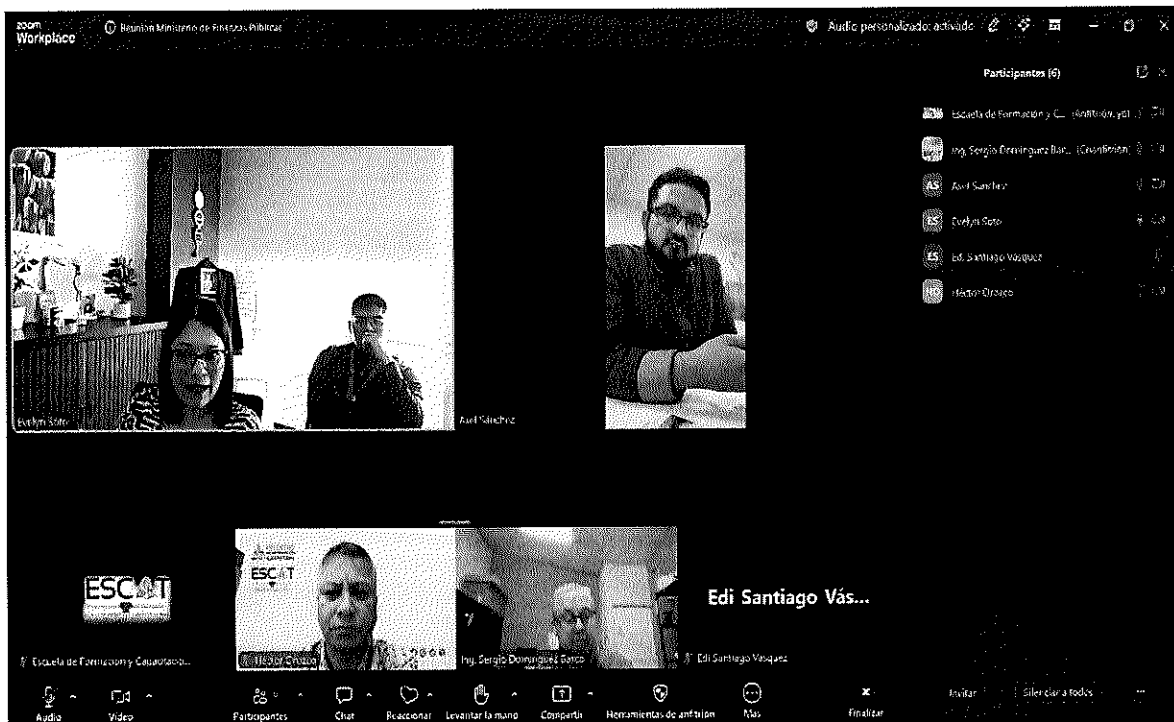


Foto 1. Desarrollo de la Actividad



Foto 2. Participantes Presentes

ANEXO 8

Conferencia Importancia de la Agrimensura para el Desarrollo en el Servicio Geográfico Militar



Foto 1. Desarrollo de la Actividad




Foto 2. Participantes Presentes

ANEXO 9

Curso Uso Multifinalitario del Catastro

LA ESCUELA DE FORMACIÓN Y CAPACITACIÓN PARA EL DESARROLLO TERRITORIAL Y CATASTRAL -ESCAT- EN COORDINACIÓN CON LA GERENCIA DE TECNOLOGÍA DE LA INFORMACIÓN DEL REGISTRO DE INFORMACIÓN CATASTRAL DE GUATEMALA -RIC-

Invítan al:

CURSO USO MULTIFINALITARIO DE LA INFORMACIÓN CATASTRAL

- Fecha: 13 de mayo de 2026
- Modalidad virtual
- Horario: 10:00 a 11:00 horas

• Dirigido al personal interno del RIC Oficinas Centrales zona 13, ESCAT, Anexo zona 9, y Edificio Heroico.

• Contacto: Carlos Arrivillaga
• Correo: carvillaga@ric.gob.gt

LA ESCUELA DE FORMACIÓN Y CAPACITACIÓN PARA EL DESARROLLO TERRITORIAL Y CATASTRAL -ESCAT- EN COORDINACIÓN CON LA GERENCIA DE TECNOLOGÍA DE LA INFORMACIÓN DEL REGISTRO DE INFORMACIÓN CATASTRAL DE GUATEMALA -RIC-

Invítan al:

CURSO USO MULTIFINALITARIO DE LA INFORMACIÓN CATASTRAL

- Fecha: 14 de mayo de 2026
- Modalidad virtual
- Horario: 10:00 a 11:00 horas

• Dirigido al personal interno de las Direcciones Municipales del RIC

• Contacto: Carlos Arrivillaga
• Correo: carvillaga@ric.gob.gt

Inscríbete ingresando al código QR o en: <https://goo.su/5dKkx>

CONTRIBUYENDO CON EL DESARROLLO TERRITORIAL Y CATASTRAL

Inscríbete ingresando al código QR o en: <https://goo.su/8xaboy0>

CONTRIBUYENDO CON EL DESARROLLO TERRITORIAL Y CATASTRAL

ANEXO 10

Reunión de Trabajo Política Institucional de Prevención de la Corrupción del RIC




Foto 1. Desarrollo de la Actividad




Foto 2. Participantes Presentes

ANEXO 11

Programación de cursos libres dirigidos a CONJUVE

No.	Descripción del Insumo	Mes Programado	Fecha Inicio	Fecha Fin	Dirigido a	Modalidad	Duración
1	Capacitación de Liderazgo, trabajo en equipo, comunicación y manejo de conflictos	Mayo	4-may	10-may	Consejo Nacional de la Juventud -CONJUVE-	Virtual Asincrónica por plataforma Moodle	40 hrs.
2	Curso de estrategias de negociación	Junio	8-jun	14-jun	Consejo Nacional de la Juventud -CONJUVE-	Virtual Asincrónica por plataforma Moodle	40 hrs.
3	Capacitación en Liderazgo y Coaching	Mayo	18-may	23-may	Consejo Nacional de la Juventud -CONJUVE-	Virtual Asincrónica por plataforma Moodle	40 hrs.
4	Curso sobre Atención al Cliente Interno	Junio	16-jun	21-jun	Consejo Nacional de la Juventud -CONJUVE-	Virtual Asincrónica por plataforma Moodle	40 hrs.
5	Curso de los principios básicos de administración	Junio	1-jun	7-jun	Consejo Nacional de la Juventud -CONJUVE-	Virtual Asincrónica por plataforma Moodle	40 hrs.
6	Taller administración estratégica gerencial	Mayo	11-may	17-may	Consejo Nacional de la Juventud -CONJUVE-	Virtual Asincrónica por plataforma Moodle	40 hrs.
7	Curso de administración de proyectos	Junio	16-jun	21-jun	Consejo Nacional de la Juventud -CONJUVE-	Virtual Asincrónica por plataforma Moodle	40 hrs.
8	Capacitación sobre Administración de Puestos	Mayo	4-may	10-may	Consejo Nacional de la Juventud -CONJUVE-	Virtual Asincrónica por plataforma Moodle	40 hrs.
9	Capacitación de Relaciones Humanas	Junio	8-jun	14-jun	Consejo Nacional de la Juventud -CONJUVE-	Virtual Asincrónica por plataforma Moodle	40 hrs.
10	Curso de Relaciones Interpersonales	Mayo	18-may	23-may	Consejo Nacional de la Juventud -CONJUVE-	Virtual Asincrónica por plataforma Moodle	40 hrs.
11	Capacitación en Trabajo en Equipo y Liderazgo en la Administración Pública	Junio	10-jun	10-jun	Consejo Nacional de la Juventud -CONJUVE-	Virtual por medio de videoconferencia en vivo o presencial de 10:00 a 12:00	2 hrs.

ANEXO 12

Reunión de Trabajo con Miembros del Consejo Directivo del RIC



Foto 1. Desarrollo de la Actividad





Foto 2. Participantes Presentes

**REGISTRO DE INFORMACIÓN CATASTRAL DE GUATEMALA
INFORME MENSUAL DE ACTIVIDADES**

RENLÓN PRESUPUESTARIO 029 "OTRAS REMUNERACIONES DEL PERSONAL TEMPORAL"	
Nombre del Contratista: Julio José Espinoza Morales	No. De Contrato: RIC-R-029-0164-2026
Nombre del Servicio: Servicios Profesionales de Asesoría Jurídica Externa de Registro Público	Dirección Municipal, Gerencia, Coordinación o Unidad: Coordinación del Registro Público
Proyecto: Registro de Información Catastral de Guatemala	Informe correspondiente al mes de: Mayo de 2026.

ACTIVIDADES
<p>1. Se asesoró a los Operadores Registrales en el Cambio de Titular Registral de predios de los municipios de El Estor, Santa Ana, San José, San Francisco, El Estor, San Andrés, San Jerónimo, Siquinalá, Gualán, Panzós, Purulhá y La Libertad de los departamentos de Izabal, Petén, Baja Verapaz, Escuintla, Zacapa y Alta Verapaz; los cuales se detallan en el anexo A.</p> <p>2. Se asesoró a los Operadores Registrales en el Cambio de Emisión de Certificados Catastrales de los municipios de Los Amates, El Estor, Morales, San Juan Ermita, La Libertad, Purulhá, Salamá, Usulután, Gualán, Jocotán, Tactic y Teculután de los departamentos de; Izabal, Chiquimula, Petén, Baja Verapaz, Zacapa, Chiquimula, Alta Verapaz; los cuales se detallan en el anexo B.</p> <p>3. Se asesoró a los Operadores Registrales en el Cambio de Titular Catastral de predios de los municipios de Panzós, Santa Cruz Verapaz, Tactic, Tamahú, Purulhá, Salamá, San Jerónimo, Jocotán, El Estor, Livingston, Los Amates, Morales, Flores, Santa Ana, Pastores, Santa Lucia Milpas Altas, Gualán, Huité, Teculután, Chisec, Tactic, Purulhá, La Democracia, Los Amates y Morales de los departamentos de; Alta Verapaz, Baja Verapaz, , Chiquimula, Izabal, Petén, Sacatepéquez, Zacapa, Alta Verapaz y Escuintla; los cuales se detallan en el anexo C.</p>

<p>FIRMA: </p> <p>Lic. Julio José Espinoza Morales Abogado y Notario.)</p> <p>Servicios Profesionales de Asesoría Jurídica Externa de Registro Público</p>	<p>Vo.Bo.: </p> <p>Lic. David Jonatan Baños Salguero Jefe de Sección de Operaciones Registrales</p>
--	---

Anexo A

DEPARTAMENTO	MUNICIPIO	CCC	ACTIVIDAD
18-03-01-00239	Izabal	El Estor	Se asesoró a los operadores registrales en el CAMBIO TITULAR REGISTRAL
18-03-01-01398	Izabal	El Estor	Se asesoró a los operadores registrales en el CAMBIO TITULAR REGISTRAL
17-07-03-00466	Petén	Santa Ana	Se asesoró a los operadores registrales en el CAMBIO TITULAR REGISTRAL
17-02-02-02828	Petén	San José	Se asesoró a los operadores registrales en el CAMBIO TITULAR REGISTRAL
17-06-03-00070	Petén	San Francisco	Se asesoró a los operadores registrales en el CAMBIO TITULAR REGISTRAL
18-03-02-00335	Izabal	El Estor	Se asesoró a los operadores registrales en el CAMBIO TITULAR REGISTRAL
17-04-03-00951	Petén	San Andrés	Se asesoró a los operadores registrales en el CAMBIO TITULAR REGISTRAL
15-07-04-05403	Baja Verapaz	San Jerónimo	Se asesoró a los operadores registrales en el CAMBIO TITULAR REGISTRAL
05-04-03-03522	Escuintla	Siquinalá	Se asesoró a los operadores registrales en el CAMBIO TITULAR REGISTRAL
19-04-03-03149	Zacapa	Gualán	Se asesoró a los operadores registrales en el CAMBIO TITULAR REGISTRAL
16-07-07-01057	Alta Verapaz	Panzós	Se asesoró a los operadores registrales en el CAMBIO TITULAR REGISTRAL
15-08-02-00670	Baja Verapaz	Purulhá	Se asesoró a los operadores registrales en el CAMBIO TITULAR REGISTRAL
15-08-02-00677	Baja Verapaz	Purulhá	Se asesoró a los operadores registrales en el CAMBIO TITULAR REGISTRAL
15-08-02-00680	Baja Verapaz	Purulhá	Se asesoró a los operadores registrales en el CAMBIO TITULAR REGISTRAL
15-08-02-00689	Baja Verapaz	Purulhá	Se asesoró a los operadores registrales en el CAMBIO TITULAR REGISTRAL
15-08-02-00727	Baja Verapaz	Purulhá	Se asesoró a los operadores registrales en el CAMBIO TITULAR REGISTRAL
15-08-02-00651	Baja Verapaz	Purulhá	Se asesoró a los operadores registrales en el CAMBIO TITULAR REGISTRAL
15-08-02-00673	Baja Verapaz	Purulhá	Se asesoró a los operadores registrales en el CAMBIO TITULAR REGISTRAL
15-08-02-00650	Baja Verapaz	Purulhá	Se asesoró a los operadores registrales en el CAMBIO TITULAR REGISTRAL
15-08-02-00690	Baja Verapaz	Purulhá	Se asesoró a los operadores registrales en el CAMBIO TITULAR REGISTRAL
15-08-02-00694	Baja Verapaz	Purulhá	Se asesoró a los operadores registrales en el CAMBIO TITULAR REGISTRAL
15-08-02-00493	Baja Verapaz	Purulhá	Se asesoró a los operadores registrales en el CAMBIO TITULAR REGISTRAL
15-08-02-00681	Baja Verapaz	Purulhá	Se asesoró a los operadores registrales en el CAMBIO TITULAR REGISTRAL
15-08-02-00448	Baja Verapaz	Purulhá	Se asesoró a los operadores registrales en el CAMBIO TITULAR REGISTRAL
15-08-02-00662	Baja Verapaz	Purulhá	Se asesoró a los operadores registrales en el CAMBIO TITULAR REGISTRAL
15-08-02-01103	Baja Verapaz	Purulhá	Se asesoró a los operadores registrales en el CAMBIO TITULAR REGISTRAL
15-08-02-00668	Baja Verapaz	Purulhá	Se asesoró a los operadores registrales en el



			CAMBIO TITULAR REGISTRAL
15-08-02-02974	Baja Verapaz	Purulhá	Se asesoró a los operadores registrales en el CAMBIO TITULAR REGISTRAL
15-08-02-00654	Baja Verapaz	Purulhá	Se asesoró a los operadores registrales en el CAMBIO TITULAR REGISTRAL
15-08-02-00659	Baja Verapaz	Purulhá	Se asesoró a los operadores registrales en el CAMBIO TITULAR REGISTRAL
15-08-02-00683	Baja Verapaz	Purulhá	Se asesoró a los operadores registrales en el CAMBIO TITULAR REGISTRAL
15-08-02-00693	Baja Verapaz	Purulhá	Se asesoró a los operadores registrales en el CAMBIO TITULAR REGISTRAL
15-08-02-00656	Baja Verapaz	Purulhá	Se asesoró a los operadores registrales en el CAMBIO TITULAR REGISTRAL
15-08-02-00657	Baja Verapaz	Purulhá	Se asesoró a los operadores registrales en el CAMBIO TITULAR REGISTRAL
15-08-02-00658	Baja Verapaz	Purulhá	Se asesoró a los operadores registrales en el CAMBIO TITULAR REGISTRAL
15-08-02-00661	Baja Verapaz	Purulhá	Se asesoró a los operadores registrales en el CAMBIO TITULAR REGISTRAL
15-08-02-00495	Baja Verapaz	Purulhá	Se asesoró a los operadores registrales en el CAMBIO TITULAR REGISTRAL
15-08-02-00439	Baja Verapaz	Purulhá	Se asesoró a los operadores registrales en el CAMBIO TITULAR REGISTRAL
15-08-02-00491	Baja Verapaz	Purulhá	Se asesoró a los operadores registrales en el CAMBIO TITULAR REGISTRAL
15-08-02-00678	Baja Verapaz	Purulhá	Se asesoró a los operadores registrales en el CAMBIO TITULAR REGISTRAL
15-08-02-00684	Baja Verapaz	Purulhá	Se asesoró a los operadores registrales en el CAMBIO TITULAR REGISTRAL
15-08-02-00687	Baja Verapaz	Purulhá	Se asesoró a los operadores registrales en el CAMBIO TITULAR REGISTRAL
15-08-02-00688	Baja Verapaz	Purulhá	Se asesoró a los operadores registrales en el CAMBIO TITULAR REGISTRAL
15-08-02-00671	Baja Verapaz	Purulhá	Se asesoró a los operadores registrales en el CAMBIO TITULAR REGISTRAL
15-08-02-00453	Baja Verapaz	Purulhá	Se asesoró a los operadores registrales en el CAMBIO TITULAR REGISTRAL
15-08-02-00649	Baja Verapaz	Purulhá	Se asesoró a los operadores registrales en el CAMBIO TITULAR REGISTRAL
15-08-02-00665	Baja Verapaz	Purulhá	Se asesoró a los operadores registrales en el CAMBIO TITULAR REGISTRAL
15-08-02-00686	Baja Verapaz	Purulhá	Se asesoró a los operadores registrales en el CAMBIO TITULAR REGISTRAL
15-08-02-00703	Baja Verapaz	Purulhá	Se asesoró a los operadores registrales en el CAMBIO TITULAR REGISTRAL
15-08-02-00706	Baja Verapaz	Purulhá	Se asesoró a los operadores registrales en el CAMBIO TITULAR REGISTRAL
15-08-02-00498	Baja Verapaz	Purulhá	Se asesoró a los operadores registrales en el CAMBIO TITULAR REGISTRAL
15-08-02-00701	Baja Verapaz	Purulhá	Se asesoró a los operadores registrales en el CAMBIO TITULAR REGISTRAL
15-08-02-00559	Baja Verapaz	Purulhá	Se asesoró a los operadores registrales en el CAMBIO TITULAR REGISTRAL
15-08-02-00490	Baja Verapaz	Purulhá	Se asesoró a los operadores registrales en el CAMBIO TITULAR REGISTRAL
15-08-02-00682	Baja Verapaz	Purulhá	Se asesoró a los operadores registrales en el CAMBIO TITULAR REGISTRAL



15-08-02-00697	Baja Verapaz	Purulhá	Se asesoró a los operadores registrales en el CAMBIO TITULAR REGISTRAL
15-08-02-00698	Baja Verapaz	Purulhá	Se asesoró a los operadores registrales en el CAMBIO TITULAR REGISTRAL
15-08-02-00675	Baja Verapaz	Purulhá	Se asesoró a los operadores registrales en el CAMBIO TITULAR REGISTRAL
15-08-02-00485	Baja Verapaz	Purulhá	Se asesoró a los operadores registrales en el CAMBIO TITULAR REGISTRAL
15-08-02-00472	Baja Verapaz	Purulhá	Se asesoró a los operadores registrales en el CAMBIO TITULAR REGISTRAL
15-08-02-00667	Baja Verapaz	Purulhá	Se asesoró a los operadores registrales en el CAMBIO TITULAR REGISTRAL
15-08-02-00672	Baja Verapaz	Purulhá	Se asesoró a los operadores registrales en el CAMBIO TITULAR REGISTRAL
15-08-02-00674	Baja Verapaz	Purulhá	Se asesoró a los operadores registrales en el CAMBIO TITULAR REGISTRAL
15-08-02-00691	Baja Verapaz	Purulhá	Se asesoró a los operadores registrales en el CAMBIO TITULAR REGISTRAL
15-08-02-00704	Baja Verapaz	Purulhá	Se asesoró a los operadores registrales en el CAMBIO TITULAR REGISTRAL
15-08-02-00696	Baja Verapaz	Purulhá	Se asesoró a los operadores registrales en el CAMBIO TITULAR REGISTRAL
15-08-02-00496	Baja Verapaz	Purulhá	Se asesoró a los operadores registrales en el CAMBIO TITULAR REGISTRAL
15-08-02-00447	Baja Verapaz	Purulhá	Se asesoró a los operadores registrales en el CAMBIO TITULAR REGISTRAL
15-08-02-00699	Baja Verapaz	Purulhá	Se asesoró a los operadores registrales en el CAMBIO TITULAR REGISTRAL
15-08-02-00488	Baja Verapaz	Purulhá	Se asesoró a los operadores registrales en el CAMBIO TITULAR REGISTRAL
15-08-02-00500	Baja Verapaz	Purulhá	Se asesoró a los operadores registrales en el CAMBIO TITULAR REGISTRAL
15-08-02-00660	Baja Verapaz	Purulhá	Se asesoró a los operadores registrales en el CAMBIO TITULAR REGISTRAL
15-08-02-00486	Baja Verapaz	Purulhá	Se asesoró a los operadores registrales en el CAMBIO TITULAR REGISTRAL
15-08-02-00664	Baja Verapaz	Purulhá	Se asesoró a los operadores registrales en el CAMBIO TITULAR REGISTRAL
17-05-09-00218	Petén	La Libertad	Se asesoró a los operadores registrales en el CAMBIO TITULAR REGISTRAL

Anexo B

DEPARTAMENTO	MUNICIPIO	CCC	ACTIVIDAD
18-05-03-01209	Izabal	Los Amates	Se asesoró a los operadores registrales en la emisión de CERTIFICADO CATASTRAL
18-03-03-04847	Izabal	El Estor	Se asesoró a los operadores registrales en la emisión de CERTIFICADO CATASTRAL
18-05-07-02204	Izabal	Los Amates	Se asesoró a los operadores registrales en la emisión de CERTIFICADO CATASTRAL
18-05-01-04405	Izabal	Los Amates	Se asesoró a los operadores registrales en la emisión de CERTIFICADO CATASTRAL
18-05-07-00948	Izabal	Los Amates	Se asesoró a los operadores registrales en la emisión de CERTIFICADO CATASTRAL



REGISTRO DE INFORMACIÓN CATASTRAL

Construyendo la seguridad jurídica de la tierra

18-05-07-02201	Izabal	Los Amates	Se asesoró a los operadores registrales en la emisión de CERTIFICADO CATASTRAL
18-04-06-00353	Izabal	Morales	Se asesoró a los operadores registrales en la emisión de CERTIFICADO CATASTRAL
20-03-01-00406	Chiquimula	San Juan Ermita	Se asesoró a los operadores registrales en la emisión de CERTIFICADO CATASTRAL
18-05-07-00877	Izabal	Los Amates	Se asesoró a los operadores registrales en la emisión de CERTIFICADO CATASTRAL
18-05-03-05878	Izabal	Los Amates	Se asesoró a los operadores registrales en la emisión de CERTIFICADO CATASTRAL
18-05-01-02673	Izabal	Los Amates	Se asesoró a los operadores registrales en la emisión de CERTIFICADO CATASTRAL
18-05-06-03191	Izabal	Los Amates	Se asesoró a los operadores registrales en la emisión de CERTIFICADO CATASTRAL
17-05-02-00823	Petén	La Libertad	Se asesoró a los operadores registrales en la emisión de CERTIFICADO CATASTRAL
18-05-06-02643	Izabal	Los Amates	Se asesoró a los operadores registrales en la emisión de CERTIFICADO CATASTRAL
15-08-02-04414	Baja Verapaz	Purulhá	Se asesoró a los operadores registrales en la emisión de CERTIFICADO CATASTRAL
18-05-02-02742	Izabal	Los Amates	Se asesoró a los operadores registrales en la emisión de CERTIFICADO CATASTRAL
15-01-02-01257	Baja Verapaz	Salamá	Se asesoró a los operadores registrales en la emisión de CERTIFICADO CATASTRAL
19-06-03-05755	Zacapa	Usumatlán	Se asesoró a los operadores registrales en la emisión de CERTIFICADO CATASTRAL
18-05-05-04528	Izabal	Los Amates	Se asesoró a los operadores registrales en la emisión de CERTIFICADO CATASTRAL
19-04-05-06878	Zacapa	Gualán	Se asesoró a los operadores registrales en la emisión de CERTIFICADO CATASTRAL
18-05-07-03917	Izabal	Los Amates	Se asesoró a los operadores registrales en la emisión de CERTIFICADO CATASTRAL
20-04-02-05338	Chiquimula	Jocotán	Se asesoró a los operadores registrales en la emisión de CERTIFICADO CATASTRAL
18-04-06-00354	Izabal	Morales	Se asesoró a los operadores registrales en la emisión de CERTIFICADO CATASTRAL
18-05-05-01602	Izabal	Los Amates	Se asesoró a los operadores registrales en la emisión de CERTIFICADO CATASTRAL
15-08-03-01603	Baja Verapaz	Purulhá	Se asesoró a los operadores registrales en la emisión de CERTIFICADO CATASTRAL
18-04-09-00079	Izabal	Morales	Se asesoró a los operadores registrales en la emisión de CERTIFICADO CATASTRAL
16-04-02-03766	Alta Verapaz	Tactic	Se asesoró a los operadores registrales en la emisión de CERTIFICADO CATASTRAL
18-05-02-02151	Izabal	Los Amates	Se asesoró a los operadores registrales en la emisión de CERTIFICADO CATASTRAL
18-05-03-00143	Izabal	Los Amates	Se asesoró a los operadores registrales en la emisión de CERTIFICADO CATASTRAL
18-05-02-01828	Izabal	Los Amates	Se asesoró a los operadores registrales en la emisión de CERTIFICADO CATASTRAL
18-05-05-00846	Izabal	Los Amates	Se asesoró a los operadores registrales en la emisión de CERTIFICADO CATASTRAL
19-05-02-00798	Zacapa	Teculután	Se asesoró a los operadores registrales en la emisión de CERTIFICADO CATASTRAL
18-04-03-01213	Izabal	Morales	Se asesoró a los operadores registrales en la emisión de CERTIFICADO CATASTRAL
18-05-03-01188	Izabal	Los Amates	Se asesoró a los operadores registrales en la



			emisión de CERTIFICADO CATASTRAL
18-05-06-00860	Izabal	Los Amates	Se asesoró a los operadores registrales en la emisión de CERTIFICADO CATASTRAL
18-04-09-00080	Izabal	Morales	Se asesoró a los operadores registrales en la emisión de CERTIFICADO CATASTRAL
18-05-03-06688	Izabal	Los Amates	Se asesoró a los operadores registrales en la emisión de CERTIFICADO CATASTRAL
18-05-06-00732	Izabal	Los Amates	Se asesoró a los operadores registrales en la emisión de CERTIFICADO CATASTRAL
18-05-07-04466	Izabal	Los Amates	Se asesoró a los operadores registrales en la emisión de CERTIFICADO CATASTRAL
18-05-05-04704	Izabal	Los Amates	Se asesoró a los operadores registrales en la emisión de CERTIFICADO CATASTRAL
19-04-06-07003	Zacapa	Gualán	Se asesoró a los operadores registrales en la emisión de CERTIFICADO CATASTRAL
18-05-07-02209	Izabal	Los Amates	Se asesoró a los operadores registrales en la emisión de CERTIFICADO CATASTRAL
18-05-05-02893	Izabal	Los Amates	Se asesoró a los operadores registrales en la emisión de CERTIFICADO CATASTRAL
18-05-03-06545	Izabal	Los Amates	Se asesoró a los operadores registrales en la emisión de CERTIFICADO CATASTRAL
19-04-05-05516	Zacapa	Gualán	Se asesoró a los operadores registrales en la emisión de CERTIFICADO CATASTRAL
18-04-07-04983	Izabal	Morales	Se asesoró a los operadores registrales en la emisión de CERTIFICADO CATASTRAL
18-05-03-02062	Izabal	Los Amates	Se asesoró a los operadores registrales en la emisión de CERTIFICADO CATASTRAL
18-05-03-03647	Izabal	Los Amates	Se asesoró a los operadores registrales en la emisión de CERTIFICADO CATASTRAL
18-05-03-06754	Izabal	Los Amates	Se asesoró a los operadores registrales en la emisión de CERTIFICADO CATASTRAL
19-06-03-03499	Zacapa	Usumatlán	Se asesoró a los operadores registrales en la emisión de CERTIFICADO CATASTRAL

Anexo C

DEPARTAMENTO	MUNICIPIO	CCC	ACTIVIDAD
16-07-05-00106	Alta Verapaz	Panzós	Se asesoró a los operadores registrales en el CAMBIO TITULAR CATASTRAL
16-07-07-00776	Alta Verapaz	Santa Cruz Verapaz	Se asesoró a los operadores registrales en el CAMBIO TITULAR CATASTRAL
16-02-10-00514	Alta Verapaz	Tactic	Se asesoró a los operadores registrales en el CAMBIO TITULAR CATASTRAL
16-04-01-01002	Alta Verapaz	Tamahú	Se asesoró a los operadores registrales en el CAMBIO TITULAR CATASTRAL
16-05-01-01089	Alta Verapaz	Tamahú	Se asesoró a los operadores registrales en el CAMBIO TITULAR CATASTRAL
16-05-01-01184	Baja Verapaz	Purulhá	Se asesoró a los operadores registrales en el CAMBIO TITULAR CATASTRAL
15-08-01-00031	Baja Verapaz	Purulhá	Se asesoró a los operadores registrales en el CAMBIO TITULAR CATASTRAL
15-08-01-00070	Baja Verapaz	Purulhá	Se asesoró a los operadores registrales en el CAMBIO TITULAR CATASTRAL
15-08-01-00124	Baja Verapaz	Purulhá	Se asesoró a los operadores registrales en el CAMBIO TITULAR CATASTRAL
15-08-01-00127	Baja Verapaz	Purulhá	Se asesoró a los operadores registrales en el CAMBIO TITULAR CATASTRAL



**REGISTRO
DE INFORMACIÓN
CATASTRAL**

Construyendo la seguridad jurídica de la tierra

15-08-01-00168	Baja Verapaz	Purulhá	Se asesoró a los operadores registrales en el CAMBIO TITULAR CATASTRAL
15-08-01-00260	Baja Verapaz	Purulhá	Se asesoró a los operadores registrales en el CAMBIO TITULAR CATASTRAL
15-08-01-00264	Baja Verapaz	Purulhá	Se asesoró a los operadores registrales en el CAMBIO TITULAR CATASTRAL
15-08-01-00265	Baja Verapaz	Purulhá	Se asesoró a los operadores registrales en el CAMBIO TITULAR CATASTRAL
15-08-01-00289	Baja Verapaz	Purulhá	Se asesoró a los operadores registrales en el CAMBIO TITULAR CATASTRAL
15-08-01-00419	Baja Verapaz	Purulhá	Se asesoró a los operadores registrales en el CAMBIO TITULAR CATASTRAL
15-08-01-00428	Baja Verapaz	Purulhá	Se asesoró a los operadores registrales en el CAMBIO TITULAR CATASTRAL
15-08-02-00312	Baja Verapaz	Salamá	Se asesoró a los operadores registrales en el CAMBIO TITULAR CATASTRAL
15-01-02-15290	Baja Verapaz	Salamá	Se asesoró a los operadores registrales en el CAMBIO TITULAR CATASTRAL
15-01-04-02235	Baja Verapaz	Salamá	Se asesoró a los operadores registrales en el CAMBIO TITULAR CATASTRAL
15-01-09-01970	Baja Verapaz	Salamá	Se asesoró a los operadores registrales en el CAMBIO TITULAR CATASTRAL
15-01-09-04155	Baja Verapaz	Salamá	Se asesoró a los operadores registrales en el CAMBIO TITULAR CATASTRAL
15-01-10-00272	Baja Verapaz	Salamá	Se asesoró a los operadores registrales en el CAMBIO TITULAR CATASTRAL
15-01-10-00276	Baja Verapaz	Salamá	Se asesoró a los operadores registrales en el CAMBIO TITULAR CATASTRAL
15-01-10-03142	Baja Verapaz	San Jerónimo	Se asesoró a los operadores registrales en el CAMBIO TITULAR CATASTRAL
15-07-04-02363	Baja Verapaz	San Jerónimo	Se asesoró a los operadores registrales en el CAMBIO TITULAR CATASTRAL
15-07-04-02364	Chiquimula	Jocotán	Se asesoró a los operadores registrales en el CAMBIO TITULAR CATASTRAL
20-04-02-02727	Izabal	El Estor	Se asesoró a los operadores registrales en el CAMBIO TITULAR CATASTRAL
18-03-01-00220	Izabal	El Estor	Se asesoró a los operadores registrales en el CAMBIO TITULAR CATASTRAL
18-03-01-00680	Izabal	El Estor	Se asesoró a los operadores registrales en el CAMBIO TITULAR CATASTRAL
18-03-03-06222	Izabal	Livingston	Se asesoró a los operadores registrales en el CAMBIO TITULAR CATASTRAL
18-02-03-01662	Izabal	Los Amates	Se asesoró a los operadores registrales en el CAMBIO TITULAR CATASTRAL
18-05-02-03429	Izabal	Los Amates	Se asesoró a los operadores registrales en el CAMBIO TITULAR CATASTRAL
18-05-05-01500	Izabal	Los Amates	Se asesoró a los operadores registrales en el CAMBIO TITULAR CATASTRAL
18-05-06-02188	Izabal	Los Amates	Se asesoró a los operadores registrales en el CAMBIO TITULAR CATASTRAL
18-05-06-02536	Izabal	Los Amates	Se asesoró a los operadores registrales en el CAMBIO TITULAR CATASTRAL
18-05-06-02865	Izabal	Los Amates	Se asesoró a los operadores registrales en el CAMBIO TITULAR CATASTRAL
18-05-07-01590	Izabal	Los Amates	Se asesoró a los operadores registrales en el CAMBIO TITULAR CATASTRAL
18-05-07-04167	Izabal	Morales	Se asesoró a los operadores registrales en el





			CAMBIO TITULAR CATASTRAL
18-04-03-00534	Izabal	Morales	Se asesoró a los operadores registrales en el CAMBIO TITULAR CATASTRAL
18-04-03-03317	Izabal	Morales	Se asesoró a los operadores registrales en el CAMBIO TITULAR CATASTRAL
18-04-04-02330	Izabal	Morales	Se asesoró a los operadores registrales en el CAMBIO TITULAR CATASTRAL
18-04-06-00719	Izabal	Morales	Se asesoró a los operadores registrales en el CAMBIO TITULAR CATASTRAL
18-04-08-01815	Petén	Flores	Se asesoró a los operadores registrales en el CAMBIO TITULAR CATASTRAL
17-01-04-00891	Petén	Santa Ana	Se asesoró a los operadores registrales en el CAMBIO TITULAR CATASTRAL
17-07-09-00764	Sacatepéquez	Pastores	Se asesoró a los operadores registrales en el CAMBIO TITULAR CATASTRAL
03-03-05-01288	Sacatepéquez	Santa Lucia Milpas Altas	Se asesoró a los operadores registrales en el CAMBIO TITULAR CATASTRAL
03-09-02-00080	Sacatepéquez	Santa Lucia Milpas Altas	Se asesoró a los operadores registrales en el CAMBIO TITULAR CATASTRAL
03-09-02-02223	Zacapa	Gualán	Se asesoró a los operadores registrales en el CAMBIO TITULAR CATASTRAL
19-04-03-02197	Zacapa	Gualán	Se asesoró a los operadores registrales en el CAMBIO TITULAR CATASTRAL
19-04-05-06056	Zacapa	Gualán	Se asesoró a los operadores registrales en el CAMBIO TITULAR CATASTRAL
19-04-06-05134	Zacapa	Huité	Se asesoró a los operadores registrales en el CAMBIO TITULAR CATASTRAL
19-10-01-00677	Zacapa	Teculután	Se asesoró a los operadores registrales en el CAMBIO TITULAR CATASTRAL
19-05-03-02602	Alta Verapaz	Chisec	Se asesoró a los operadores registrales en el CAMBIO TITULAR CATASTRAL
16-13-01-00038	Alta Verapaz	Tactic	Se asesoró a los operadores registrales en el CAMBIO TITULAR CATASTRAL
16-04-01-01945	Alta Verapaz	Tactic	Se asesoró a los operadores registrales en el CAMBIO TITULAR CATASTRAL
16-04-02-03901	Baja Verapaz	Purulhá	Se asesoró a los operadores registrales en el CAMBIO TITULAR CATASTRAL
15-08-02-01221	Baja Verapaz	Salamá	Se asesoró a los operadores registrales en el CAMBIO TITULAR CATASTRAL
15-01-01-02209	Baja Verapaz	San Jerónimo	Se asesoró a los operadores registrales en el CAMBIO TITULAR CATASTRAL
15-07-05-00235	Escuintla	La Democracia	Se asesoró a los operadores registrales en el CAMBIO TITULAR CATASTRAL
05-03-04-04007	Izabal	Los Amates	Se asesoró a los operadores registrales en el CAMBIO TITULAR CATASTRAL
18-05-01-02391	Izabal	Los Amates	Se asesoró a los operadores registrales en el CAMBIO TITULAR CATASTRAL
18-05-03-00054	Izabal	Los Amates	Se asesoró a los operadores registrales en el CAMBIO TITULAR CATASTRAL
18-05-03-04006	Izabal	Los Amates	Se asesoró a los operadores registrales en el CAMBIO TITULAR CATASTRAL
18-05-03-05781	Izabal	Los Amates	Se asesoró a los operadores registrales en el CAMBIO TITULAR CATASTRAL
18-05-05-04853	Izabal	Los Amates	Se asesoró a los operadores registrales en el CAMBIO TITULAR CATASTRAL
18-05-06-00080	Izabal	Los Amates	Se asesoró a los operadores registrales en el CAMBIO TITULAR CATASTRAL



**REGISTRO
DE INFORMACIÓN
CATASTRAL**

Construyendo la seguridad jurídica de la tierra

18-05-06-02406	Izabal	Morales	Se asesoró a los operadores registrales en el CAMBIO TITULAR CATASTRAL
18-04-01-03678	Izabal	Morales	Se asesoró a los operadores registrales en el CAMBIO TITULAR CATASTRAL
18-04-01-03679	Alta Verapaz	Panzós	Se asesoró a los operadores registrales en el CAMBIO TITULAR CATASTRAL
16-07-05-00106	Alta Verapaz	Santa Cruz Verapaz	Se asesoró a los operadores registrales en el CAMBIO TITULAR CATASTRAL
16-07-07-00776	Alta Verapaz	Tactic	Se asesoró a los operadores registrales en el CAMBIO TITULAR CATASTRAL

<p>FIRMA: </p> <p>Lic. Julio José Espinoza Morales Abogado y Notario Servicios Profesionales de Asesoría Jurídica Externa de Registro Público</p>	<p>Vo.Bo.: </p> <p>Lic. David Jonatan Baños Salguero Jefe de Sección de Operaciones Registrales</p>
---	---

RIC