




**REGISTRO DE INFORMACIÓN CATASTRAL DE GUATEMALA  
INFORME MENSUAL DE ACTIVIDADES**

<b>RENLÓN PRESUPUESTARIO 029 "OTRAS REMUNERACIONES DEL PERSONAL TEMPORAL"</b>	
<b>Nombre del Contratista:</b> JORGE LUIS MALDONADO MALDONADO	<b>No. De Contrato:</b> RIC-R-029-0165-2026
<b>Nombre del Servicio:</b> Servicios Profesionales de Seguimiento de Procesos Catastrales en Registro Público	<b>Dirección Municipal, Gerencia, Coordinación o Unidad:</b> Coordinación del Registro Público
<b>Proyecto:</b> Registro de Información Catastral de Guatemala	<b>Informe correspondiente al mes de:</b> Mayo 2026

1. Realicé seguimiento a los requerimientos de metas de mantenimiento de las distintas Direcciones Municipales y demás dependencias del RIC a la Coordinación de Registro Público. (Anexo 1)
2. Realicé monitoreo de las bandejas de los predios que ingresan a la Coordinación del Registro público de primera inscripción, actualización y mantenimiento, para su operación registral. (Anexo 2)
3. Apoyé en el seguimiento al número de predios inscritos en la Coordinación del Registro Público y las operaciones realizadas en mantenimiento. (Anexo 3).
4. Apoyé en el seguimiento al avance de las metas establecidas para la Coordinación del Registro Público en el Plan Operativo Anual, con las Direcciones Municipales y distintas dependencias del RIC. (Anexo 4)
5. Brindé apoyo al Jefe de Sección de Operaciones Registrales en materia de seguimiento y evaluación. (Anexo 5).
6. Realicé otras actividades correspondientes de conformidad con la ley, asignadas por el Supervisor del Servicio. (Anexo 6).

<p><b>FIRMA:</b> </p> <p>Lic. Jorge Luis Maldonado Maldonado Contador Público y Auditor Servicios Profesionales de Seguimiento de Procesos Catastrales en Registro Público</p>	<p><b>Vo.Bo.:</b> </p> <p>Licda. Gabriela Alejandra Gamero López Coordinador del Registro Público  Registro de Información Catastral de Guatemala</p>
---	---

## Anexo 1

METAS DE MANTENIMIENTO DE LAS DISTINTAS DIRECCIONES MUNICIPALES

**REGISTRO DE INFORMACIÓN CATASTRAL**

**REGISTRO PÚBLICO  
 REPORTE DE SEGUIMIENTO DE PRIMERA INSCRIPCIÓN  
 PREDIOS CALIFICADOS, MUNICIPIOS PRIORIZADOS**

**MAYO 2026**

MUNICIPIO	V		S		D		L		M		M		J		V		S		D		L		M		M		J		V		S		D	
	1	2	3	4	5	6	7	8	9	10	11	12	13	14	15	16	17	18	19	20	21	22	23	24	25	26	27	28	29	30	31			
Camotán				5	7	7	7	10			12	16	16	17																				
El Chol				169	455	456	506	534			544	574	586	629																				
Flores				1	15	15	27	29			29	29	29	31																				
Jocotán				9	45	45	46	46			47	49	49	49																				
La Libertad				18	40	40	41	41			41	41	41	42																				
Las Cruces				2	3	3	3	3			3	3	3	3																				
Magdalena Milpas Altas					2	2	5	5			5	5	5	6																				
Morales				36	161	163	367	519			559	639	733	893																				
San Miguel Tucurú				37	97	100	108	117			121	128	128	132																				
Santa Lucia Milpas Altas				125	229	229	237	249			250	252	253	253																				
<b>SUBTOTAL</b>				<b>402</b>	<b>1054</b>	<b>1060</b>	<b>1347</b>	<b>1553</b>			<b>1611</b>	<b>1736</b>	<b>1843</b>	<b>2055</b>																				

**REGISTRO DE INFORMACIÓN CATASTRAL**

**REGISTRO PÚBLICO  
 REPORTE DE SEGUIMIENTO DE PRIMERA INSCRIPCIÓN  
 PREDIOS CALIFICADOS, MUNICIPIOS NO PRIORIZADOS**

**MAYO 2026**

MUNICIPIO	V		S		D		L		M		M		J		V		S		D		L		M		M		J		V		S		D	
	1	2	3	4	5	6	7	8	9	10	11	12	13	14	15	16	17	18	19	20	21	22	23	24	25	26	27	28	29	30	31			
Chisec																																		
El Estor											1	2	2	3																				
Puerto Barrios				2	2	2	2	3			3	4	5	7																				
Santa Cruz Verapaz											1	2	4	5																				
<b>SUBTOTAL</b>				<b>2</b>	<b>2</b>	<b>2</b>	<b>2</b>	<b>3</b>			<b>5</b>	<b>8</b>	<b>11</b>	<b>16</b>																				
<b>TOTAL (POA 2989)</b>				<b>404</b>	<b>1056</b>	<b>1062</b>	<b>1349</b>	<b>1556</b>			<b>1616</b>	<b>1744</b>	<b>1854</b>	<b>2071</b>																				

*José Manuel...*

## Anexo 2

MONITOREO DE LAS BANDEJAS DE LOS PREDIOS QUE INGRESAN A LA COORDINACIÓN DEL  
REGISTRO PÚBLICO DE PRIMERA INSCRIPCIÓN



## Anexo 3

PREDIOS INSCRITOS EN LA COORDINACIÓN DEL REGISTRO PÚBLICO

**REGISTRO DE INFORMACIÓN CATASTRAL**

**REGISTRO PÚBLICO  
 REPORTE DE SEGUIMIENTO DE PRIMERA INSCRIPCIÓN  
 PREDIOS CALIFICADOS  
 USUARIO CALIFICACIÓN**

**MAYO 2026**

OPERADORES	V		S		D		L		M		M		J		V		S		D		L		M		M		J		V		S		D	
	1	2	3	4	5	6	7	8	9	10	11	12	13	14	15	16	17	18	19	20	21	22	23	24	25	26	27	28	29	30	31			
BDIAZ				37	64	85	123	145		153	171	225	249																					
BEVASQUEZ				19	54	94	93	93		135	187	207	266																					
CCATALAN				42	48	87	119	151		151	164	191	225																					
CECONTRERAS				41	81	122	143	163		193	219	250	289																					
MIRAYNTZ				27	101	152	202	234		234	280	328	361																					
<b>SUBTOTAL</b>				<b>166</b>	<b>348</b>	<b>540</b>	<b>680</b>	<b>786</b>		<b>866</b>	<b>1021</b>	<b>1201</b>	<b>1390</b>																					

OPERADORES	V		S		D		L		M		M		J		V		S		D		L		M		M		J		V		S		D	
	1	2	3	4	5	6	7	8	9	10	11	12	13	14	15	16	17	18	19	20	21	22	23	24	25	26	27	28	29	30	31			
ELARA														1																				
<b>SUBTOTAL</b>				<b>0</b>	<b>0</b>	<b>0</b>	<b>0</b>	<b>0</b>		<b>0</b>	<b>0</b>	<b>0</b>	<b>0</b>	<b>1</b>																				
<b>TOTAL</b>				<b>166</b>	<b>348</b>	<b>540</b>	<b>680</b>	<b>786</b>		<b>866</b>	<b>1021</b>	<b>1201</b>	<b>1391</b>																					

Anexo 4

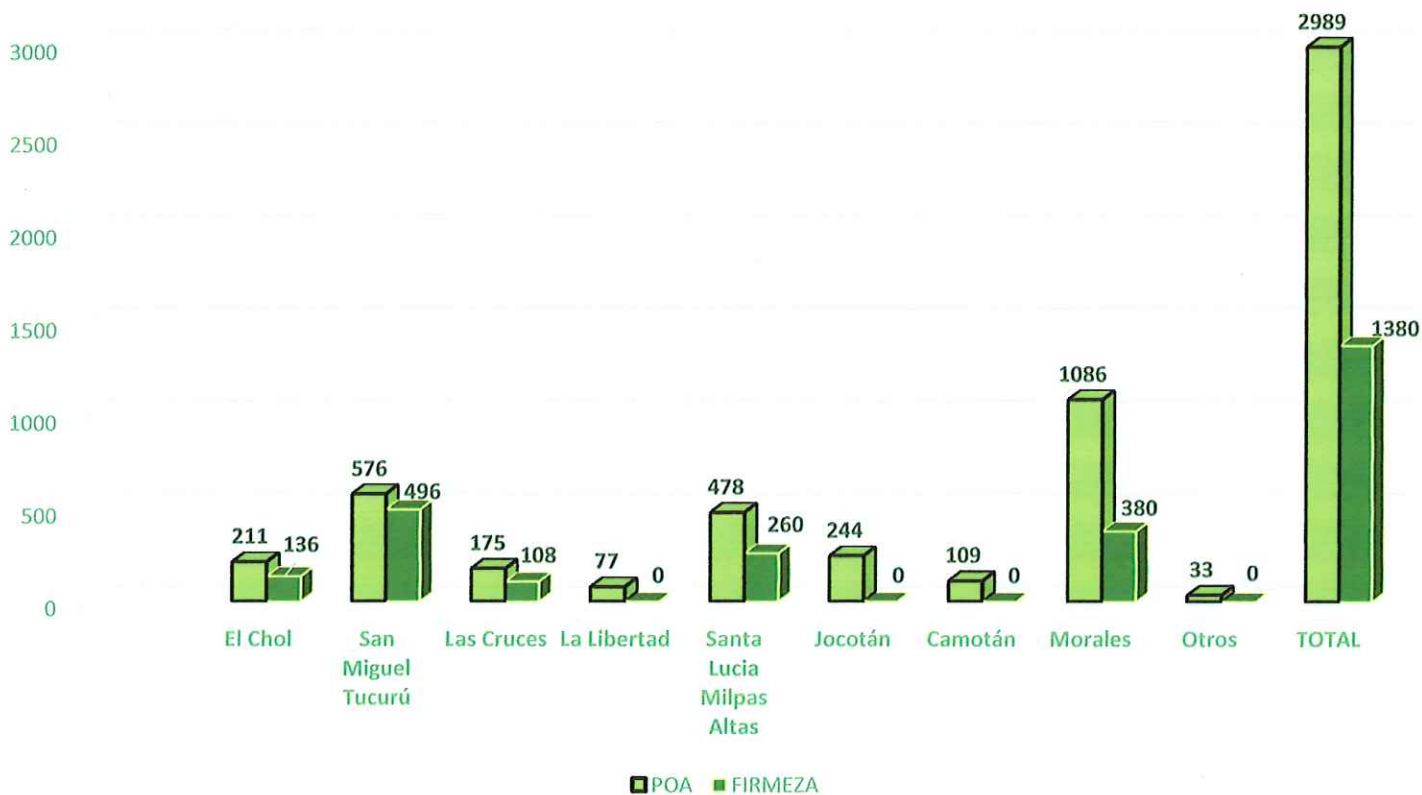
METAS ESTABLECIDAS PARA LA COORDINACIÓN DE REGISTRO PÚBLICO EN EL PLAN OPERATIVO ANUAL

**REGISTRO DE INFORMACIÓN CATASTRAL  
REGISTRO PÚBLICO**

**INCRIPCIÓN DE PREDIO CATASTRADO PLANIFICADOS EN EL POA MAYO 2026 Y PREDIOS QUE  
COBRAN FIRMEZA EN MAYO 2026**

DM	MUNICIPIO	POA	FIRMEZA
Baja Verapaz	El Chol	211	136
Alta Verapaz	San Miguel Tucurú	576	496
Petén	Las Cruces	175	108
	La Libertad	77	0
Sacatepequez	Santa Lucia Milpas Altas	478	260
Chiquimula	Jocotán	244	0
	Camotán	109	0
Izabal	Morales	1086	380
	Otros	33	0
	<b>TOTAL</b>	<b>2989</b>	<b>1380</b>

POA Y FIRMEZA MES DE MAYO 2026



*[Handwritten Signature]*

## Anexo 5

SEGUIMIENTO DE PREDIOS SUSPENDIDOS POR EL REGISTRO GENERAL DE LA PROPIEDAD

**REGISTRO DE INFORMACIÓN CATASTRAL**  
**REGISTRO PÚBLICO**  
**REPORTE DE SEGUIMIENTO DE PRIMERA INSCRIPCIÓN**  
**PREDIOS CALIFICADOS**  
**SUSPENDIDOS POR EL RGP**

**MAYO 2026**

MUNICIPIO	V	S	D	L	M	M	J	V	S	D	L	M	M	J	V	S	D	L	M	M	J	V	S	D	L	M	M	J	V	S	D
	1	2	3	4	5	6	7	8	9	10	11	12	13	14	15	16	17	18	19	20	21	22	23	24	25	26	27	28	29	30	31
Cabañas					1	1	1	1			1	1	1	1	1																
Gualán															1																
Huité				1		1	1	1			1	1	1	1	1																
La Democracia													6	6	6																
Las Cruces															1																
Los Amates						1	1	1			1	1	1	2																	
Morales															1																
Pastores												1	1	1	1																
Purulhá					1	1	1	1			1	1	1	1	1																
San Andrés					1	1	1	1			1	1	1	1	1																
San Francisco											1	1	1	2																	
San Jerónimo					2	2	2	2			2	2	2	2	2																
Santa Ana					1	2	2	2			2	2	2	3																	
Tactic															1																
Tamahú				2	2	2	2	2			2	2	2	2	2																
Teculután															1																
<b>TOTAL</b>				<b>3</b>	<b>9</b>	<b>11</b>	<b>12</b>	<b>12</b>			<b>12</b>	<b>13</b>	<b>19</b>	<b>27</b>																	

*Guillermo Sánchez*

## Anexo 6

OTRAS ACTIVIDADES CORRESPONDIENTES DE CONFORMIDAD CON LA LEY

Inscripción de predio catastrado en Registro Público, no contemplados en el marco del POA del mes de mayo 2026

PREDIOS INSCRITOS EN REGISTRO PÚBLICO  
NO CONTEMPLADOS EN EL POA MES DE MAYO 2026

DEPARTAMENTO/MUNICIPIO	CANTIDAD DE PREDIOS	TOTAL POR DEPARTAMENTO
<b>ALTA VERAPAZ</b>		<b>6</b>
Chisec	1	
Santa Cruz Verapaz	5	
<b>IZABAL</b>		<b>10</b>
El Estor	3	
Puerto Barrios	7	
<b>TOTAL</b>		<b>16</b>

En el municipio de **Chisec, Alta Verapaz**, no se tenía programado ninguna inscripción de predio catastrado para este mes, sin embargo se inscribió 1.

En el municipio de **Santa Cruz Verapaz, Alta Verapaz**, no se tenía programado ninguna inscripción de predio catastrado para este mes, sin embargo se inscribieron 5.



En el municipio de **El Estor, Izabal**, no se tenía programado ninguna inscripción de predio catastrado para este mes, sin embargo se inscribieron 3.

En el municipio de **Puerto Barrios, Izabal**, no se tenía programado ninguna inscripción de predio catastrado para este mes, sin embargo se inscribieron 7.

**OREGISTRO DE INFORMACIÓN CATASTRAL DE GUATEMALA  
INFORME MENSUAL DE ACTIVIDADES**



<b>REGLÓN PRESUPUESTARIO 029 "OTRAS REMUNERACIONES DEL PERSONAL TEMPORAL"</b>	
<b>Nombre del Contratista:</b> Juan Mariano Mansilla Guzmán.	<b>No. De Contrato:</b> <b>RIC-R-029-0167-2026</b>
<b>Nombre del Servicio:</b> Servicios Profesionales de Análisis Técnico Registral	<b>Dirección Municipal, Gerencia, Coordinación o Unidad:</b> Coordinación del Registro Público
<b>Proyecto:</b> Registro de Información Catastral de Guatemala.	<b>Informe correspondiente al mes de:</b> Mayo 2026

1. Se apoyó al Jefe de Operaciones Técnicas en la normalización técnica de diecisiete (17) predios catastrales. (anexo 1).
2. Se apoyó al Jefe de Operaciones Técnicas en la generación de veinticinco (25) planos catastrales. (anexo 2).
3. Se apoyó al Jefe de Operaciones Técnicas en la revisión de doscientos (200) expedientes de predios de primera inscripción. (anexo 3).

<p align="center"></p> <p><b>FIRMA:</b> _____ Juan Mariano Mansilla Guzmán Ingeniero Ambiental Servicios Profesionales de Análisis Técnico Registral.</p>	<p align="center"></p> <p><b>Vo.Bo.:</b> _____ Oscar Salvador Carrillo León Supervisor Profesional de Operaciones Técnicas Coordinación del Registro Público -RIC-</p>
--	---

**ANEXO 1. Normalización técnica, diecisiete (17) predios catastrales.**



No.	CCC	DEPARTAMENTO	MUNICIPIO
1	03-09-02-03015	Sacatepéquez	Santa Lucia Milpas Altas
2	03-09-02-03148	Sacatepéquez	Santa Lucia Milpas Altas
3	03-09-02-03150	Sacatepéquez	Santa Lucia Milpas Altas
4	03-09-02-03387	Sacatepéquez	Santa Lucia Milpas Altas
5	03-09-02-03389	Sacatepéquez	Santa Lucia Milpas Altas
6	03-09-02-03393	Sacatepéquez	Santa Lucia Milpas Altas
7	15-06-02-01018	Baja Verapaz	El Chol
8	15-06-02-01021	Baja Verapaz	El Chol
9	15-06-03-05438	Baja Verapaz	El Chol
10	15-06-03-05449	Baja Verapaz	El Chol
11	15-06-03-05453	Baja Verapaz	El Chol
12	15-06-03-05476	Baja Verapaz	El Chol
13	15-06-03-05486	Baja Verapaz	El Chol
14	18-04-07-05515	Izabal	Morales
15	18-04-07-13414	Izabal	Morales
16	18-04-09-00640	Izabal	Morales
17	18-05-06-03641	Izabal	Los Amates

 <p>FIRMA: _____  <b>Juan Mariano Mansilla Guzmán</b>          Ingeniero Ambiental          Servicios Profesionales de Análisis Técnico          Registral.</p>	 <p>Vo.Bo.: _____  <b>Oscar Salvador Carrillo León</b>          Supervisor Profesional de Operaciones Técnicas          Coordinación del Registro Público -RIC-</p>
--	--

**ANEXO 2. Generación de veinticinco (25) planos catastrales.**

No.	CCC	DEPARTAMENTO	MUNICIPIO
1	03-09-02-03015	Sacatepéquez	Santa Lucia Milpas Altas
2	03-09-02-03148	Sacatepéquez	Santa Lucia Milpas Altas
3	03-09-02-03150	Sacatepéquez	Santa Lucia Milpas Altas
4	03-09-02-03387	Sacatepéquez	Santa Lucia Milpas Altas
5	03-09-02-03389	Sacatepéquez	Santa Lucia Milpas Altas

6	03-09-02-03393	Sacatepéquez	Santa Lucia Milpas Altas
7	15-06-02-01018	Baja Verapaz	El Chol
8	15-06-02-01021	Baja Verapaz	El Chol
9	15-06-02-04790	Baja Verapaz	El Chol
10	15-06-03-05438	Baja Verapaz	El Chol
11	15-06-03-05449	Baja Verapaz	El Chol
12	15-06-03-05453	Baja Verapaz	El Chol
13	15-06-03-05476	Baja Verapaz	El Chol
14	15-06-03-05486	Baja Verapaz	El Chol
15	18-04-07-05515	Izabal	Morales
16	18-04-07-11246	Izabal	Morales
17	18-04-07-13414	Izabal	Morales
18	18-04-09-00640	Izabal	Morales
19	18-04-10-01058	Izabal	Morales
20	18-04-10-01304	Izabal	Morales
21	18-04-10-01329	Izabal	Morales
22	18-04-10-01335	Izabal	Morales
23	18-04-10-01370	Izabal	Morales
24	18-05-06-03641	Izabal	Los Amates
25	20-05-04-06669	Chiquimula	Camotán

<p>FIRMA: </p> <p>Juan Mariano Mansilla Guzmán Ingeniero Ambiental Servicios Profesionales de Análisis Técnico Registral.</p>	<p>Vo.Bo.: </p> <p>Oscar Salvador Carrillo León Supervisor Profesional de Operaciones Técnicas Coordinación del Registro Público -RIC-</p>
--	---

**ANEXO 3. Revisión de doscientos (200) expedientes de predios de primera inscripción.**

No.	CCC	DEPARTAMENTO	MUNICIPIO
1	03-09-02-02839	Sacatepéquez	Santa Lucia Milpas Altas
2	03-09-02-02861	Sacatepéquez	Santa Lucia Milpas Altas
3	03-09-02-02881	Sacatepéquez	Santa Lucia Milpas Altas
4	03-09-02-03023	Sacatepéquez	Santa Lucia Milpas Altas
5	03-09-02-03044	Sacatepéquez	Santa Lucia Milpas Altas
6	03-09-02-03049	Sacatepéquez	Santa Lucia Milpas Altas
7	03-09-02-03314	Sacatepéquez	Santa Lucia Milpas Altas
8	03-09-02-03435	Sacatepéquez	Santa Lucia Milpas Altas
9	03-09-02-03449	Sacatepéquez	Santa Lucia Milpas Altas
10	15-06-02-00157	Baja Verapaz	El Chol
11	15-06-02-00604	Baja Verapaz	El Chol
12	15-06-02-00604	Baja Verapaz	El Chol
13	15-06-02-00604	Baja Verapaz	El Chol
14	15-06-02-00620	Baja Verapaz	El Chol
15	15-06-02-00645	Baja Verapaz	El Chol
16	15-06-02-00645	Baja Verapaz	El Chol
17	15-06-02-00645	Baja Verapaz	El Chol
18	15-06-02-00647	Baja Verapaz	El Chol
19	15-06-02-00647	Baja Verapaz	El Chol
20	15-06-02-01060	Baja Verapaz	El Chol
21	15-06-02-01060	Baja Verapaz	El Chol
22	15-06-02-01079	Baja Verapaz	El Chol
23	15-06-02-01080	Baja Verapaz	El Chol
24	15-06-02-01082	Baja Verapaz	El Chol
25	15-06-02-01082	Baja Verapaz	El Chol
26	15-06-02-01082	Baja Verapaz	El Chol
27	15-06-02-01125	Baja Verapaz	El Chol
28	15-06-02-01291	Baja Verapaz	El Chol
29	15-06-02-01293	Baja Verapaz	El Chol
30	15-06-02-01293	Baja Verapaz	El Chol
31	15-06-02-01294	Baja Verapaz	El Chol
32	15-06-02-01296	Baja Verapaz	El Chol
33	15-06-02-01296	Baja Verapaz	El Chol
34	15-06-02-03649	Baja Verapaz	El Chol
35	15-06-02-03653	Baja Verapaz	El Chol



36	15-06-02-04013	Baja Verapaz	El Chol
37	15-06-02-04014	Baja Verapaz	El Chol
38	15-06-02-04014	Baja Verapaz	El Chol
39	15-06-02-04015	Baja Verapaz	El Chol
40	15-06-02-04135	Baja Verapaz	El Chol
41	15-06-02-04135	Baja Verapaz	El Chol
42	15-06-02-04136	Baja Verapaz	El Chol
43	15-06-02-04139	Baja Verapaz	El Chol
44	15-06-02-04139	Baja Verapaz	El Chol
45	15-06-03-00700	Baja Verapaz	El Chol
46	15-06-03-05020	Baja Verapaz	El Chol
47	15-06-03-05063	Baja Verapaz	El Chol
48	15-06-03-05064	Baja Verapaz	El Chol
49	15-06-03-05064	Baja Verapaz	El Chol
50	15-06-03-05067	Baja Verapaz	El Chol
51	15-06-03-05067	Baja Verapaz	El Chol
52	15-06-03-05069	Baja Verapaz	El Chol
53	15-06-03-05069	Baja Verapaz	El Chol
54	15-06-03-05070	Baja Verapaz	El Chol
55	15-06-03-05071	Baja Verapaz	El Chol
56	15-06-03-05073	Baja Verapaz	El Chol
57	15-06-03-05075	Baja Verapaz	El Chol
58	15-06-03-05075	Baja Verapaz	El Chol
59	15-06-03-05076	Baja Verapaz	El Chol
60	15-06-03-05076	Baja Verapaz	El Chol
61	15-06-03-05083	Baja Verapaz	El Chol
62	15-06-03-05088	Baja Verapaz	El Chol
63	15-06-03-05090	Baja Verapaz	El Chol
64	15-06-03-05093	Baja Verapaz	El Chol
65	15-06-03-05093	Baja Verapaz	El Chol
66	15-06-03-05094	Baja Verapaz	El Chol
67	15-06-03-05094	Baja Verapaz	El Chol
68	15-06-03-05095	Baja Verapaz	El Chol
69	15-06-03-05095	Baja Verapaz	El Chol
70	15-06-03-05103	Baja Verapaz	El Chol
71	15-06-03-05103	Baja Verapaz	El Chol
72	15-06-03-05110	Baja Verapaz	El Chol
73	15-06-03-05110	Baja Verapaz	El Chol
74	15-06-03-05112	Baja Verapaz	El Chol
75	15-06-03-05112	Baja Verapaz	El Chol
76	15-06-03-05123	Baja Verapaz	El Chol


77	15-06-03-05123	Baja Verapaz	El Chol
78	15-06-03-05130	Baja Verapaz	El Chol
79	15-06-03-05136	Baja Verapaz	El Chol
80	15-06-03-05136	Baja Verapaz	El Chol
81	15-06-03-05138	Baja Verapaz	El Chol
82	15-06-03-05142	Baja Verapaz	El Chol
83	15-06-03-05142	Baja Verapaz	El Chol
84	15-06-03-05402	Baja Verapaz	El Chol
85	15-06-03-05403	Baja Verapaz	El Chol
86	15-06-03-05442	Baja Verapaz	El Chol
87	15-06-03-05462	Baja Verapaz	El Chol
88	15-06-03-05774	Baja Verapaz	El Chol
89	15-06-03-05775	Baja Verapaz	El Chol
90	16-06-03-02089	Alta Verapaz	El Chol
91	16-06-03-03849	Alta Verapaz	El Chol
92	16-06-03-03849	Alta Verapaz	El Chol
93	16-06-03-03931	Alta Verapaz	El Chol
94	16-06-03-03944	Alta Verapaz	El Chol
95	16-06-03-03983	Alta Verapaz	El Chol
96	16-06-04-00797	Alta Verapaz	El Chol
97	16-06-04-00889	Alta Verapaz	El Chol
98	16-06-04-01465	Alta Verapaz	El Chol
99	16-06-04-05192	Alta Verapaz	El Chol
100	16-06-04-05409	Alta Verapaz	El Chol
101	16-06-04-05411	Alta Verapaz	El Chol
102	16-06-04-05437	Alta Verapaz	El Chol
103	16-06-04-05440	Alta Verapaz	El Chol
104	16-06-04-05463	Alta Verapaz	El Chol
105	16-06-04-05482	Alta Verapaz	El Chol
106	16-06-04-05483	Alta Verapaz	El Chol
107	16-06-04-05485	Alta Verapaz	El Chol
108	16-06-04-05498	Alta Verapaz	El Chol
109	16-06-04-05540	Alta Verapaz	El Chol
110	16-06-04-05542	Alta Verapaz	El Chol
111	16-06-04-05543	Alta Verapaz	El Chol
112	16-06-04-05552	Alta Verapaz	El Chol
113	16-06-04-05650	Alta Verapaz	El Chol
114	17-05-02-01534	Petén	La Libertad
115	17-05-02-01534	Petén	La Libertad
116	17-05-26-00285	Petén	La Libertad
117	18-04-07-02119	Izabal	Morales

118	18-04-07-02119	Izabal	Morales
119	18-04-07-04387	Izabal	Morales
120	18-04-07-05723	Izabal	Morales
121	18-04-07-05795	Izabal	Morales
122	18-04-07-06140	Izabal	Morales
123	18-04-07-06160	Izabal	Morales
124	18-04-07-06176	Izabal	Morales
125	18-04-07-06177	Izabal	Morales
126	18-04-07-06177	Izabal	Morales
127	18-04-07-06701	Izabal	Morales
128	18-04-07-06701	Izabal	Morales
129	18-04-07-06720	Izabal	Morales
130	18-04-07-06721	Izabal	Morales
131	18-04-07-07591	Izabal	Morales
132	18-04-07-07608	Izabal	Morales
133	18-04-07-08691	Izabal	Morales
134	18-04-07-08691	Izabal	Morales
135	18-04-07-10655	Izabal	Morales
136	18-04-07-10655	Izabal	Morales
137	18-04-07-13159	Izabal	Morales
138	18-04-07-13304	Izabal	Morales
139	18-04-07-13437	Izabal	Morales
140	18-04-07-13437	Izabal	Morales
141	18-04-07-13594	Izabal	Morales
142	18-04-07-13594	Izabal	Morales
143	18-04-07-13794	Izabal	Morales
144	18-04-07-13794	Izabal	Morales
145	18-04-07-13822	Izabal	Morales
146	18-04-07-13822	Izabal	Morales
147	18-04-07-14085	Izabal	Morales
148	18-04-07-14819	Izabal	Morales
149	18-04-07-14835	Izabal	Morales
150	18-04-07-14841	Izabal	Morales
151	18-04-07-15574	Izabal	Morales
152	18-04-07-15590	Izabal	Morales
153	18-04-07-15674	Izabal	Morales
154	18-04-07-15686	Izabal	Morales
155	18-04-07-16060	Izabal	Morales
156	18-04-07-18210	Izabal	Morales
157	18-04-07-18210	Izabal	Morales
158	18-04-07-20766	Izabal	Morales

159	18-04-07-21288	Izabal	Morales
160	18-04-08-03560	Izabal	Morales
161	18-04-08-03565	Izabal	Morales
162	18-04-08-03579	Izabal	Morales
163	18-04-08-04201	Izabal	Morales
164	18-04-09-00128	Izabal	Morales
165	18-04-09-00236	Izabal	Morales
166	18-04-09-00640	Izabal	Morales
167	18-04-09-00641	Izabal	Morales
168	18-04-09-00662	Izabal	Morales
169	18-04-09-00684	Izabal	Morales
170	18-04-09-00684	Izabal	Morales
171	18-04-09-01855	Izabal	Morales
172	18-04-10-00603	Izabal	Morales
173	18-04-10-00853	Izabal	Morales
174	18-04-10-00857	Izabal	Morales
175	18-04-10-00857	Izabal	Morales
176	18-04-10-00866	Izabal	Morales
177	18-04-10-00866	Izabal	Morales
178	18-04-10-00903	Izabal	Morales
179	18-04-10-00908	Izabal	Morales
180	18-04-10-00908	Izabal	Morales
181	18-04-10-01058	Izabal	Morales
182	18-04-10-01060	Izabal	Morales
183	18-04-10-01331	Izabal	Morales
184	18-04-10-01335	Izabal	Morales
185	18-04-10-01338	Izabal	Morales
186	18-04-10-01353	Izabal	Morales
187	18-04-10-01353	Izabal	Morales
188	18-04-10-01413	Izabal	Morales
189	18-04-10-01413	Izabal	Morales
190	18-04-10-01653	Izabal	Morales
191	18-04-10-01656	Izabal	Morales
192	18-04-10-01676	Izabal	Morales
193	20-04-01-05114	Chiquimula	Jocotán
194	20-04-01-05139	Chiquimula	Jocotán
195	20-04-01-05140	Chiquimula	Jocotán
196	20-04-01-05184	Chiquimula	Jocotán
197	20-04-01-05184	Chiquimula	Jocotán
198	20-04-01-05809	Chiquimula	Jocotán
199	20-04-01-05824	Chiquimula	Jocotán

200	20-05-04-21074	Chiquimula	Camotán
-----	----------------	------------	---------

<p>FIRMA: </p> <p>Juan Mariano Mansilla Guzmán Ingeniero Ambiental Servicios Profesionales de Análisis Técnico Registral.</p>	<p>Vo.Bo.: </p> <p>Oscar Salvador Carrillo León Supervisor Profesional de Operaciones Técnicas Coordinación del Registro Público -RIC-</p>
--	---



**REGISTRO DE INFORMACIÓN CATASTRAL DE GUATEMALA  
INFORME MENSUAL DE ACTIVIDADES**

<b>REGLÓN PRESUPUESTARIO 029 "OTRAS REMUNERACIONES DEL PERSONAL TEMPORAL"</b>	
<b>Nombre del Contratista:</b> JOSÉ IVÁN MALDONADO MARTÍNEZ	<b>No. De Contrato:</b> RIC-R-029-0168-2026.
<b>Nombre del Servicio:</b> Servicios Técnicos en Gestión de Desarrollo Territorial, Catastral y Mercadeo.	<b>Dirección Municipal, Gerencia, Coordinación o Unidad:</b> Coordinación de la Escuela de Formación y Capacitación para el Desarrollo Territorial y Catastral.
<b>Proyecto:</b> Registro de Información Catastral de Guatemala -RIC-	<b>Informe correspondiente al mes de:</b> Mayo 2026

- Se apoyó con el mercadeo de actividades y cursos desarrollados por la Escuela de Formación y Capacitación para el Desarrollo Territorial y Catastral ESCAT, correspondientes al mes de mayo del 2026, por medios digitales de la ESCAT.
- Se diseñó estrategias de marketing para el Curso Técnico Agrimensor y Curso Profesional Agrimensor en el mes de mayo 2026 por medios institucionales digitales de ESCAT.
- Se colaboró en la elaboración del afiche y registro de participantes, correspondientes al Curso Técnico Agrimensor, código: TA-E12-2026.
- Se colaboró en la elaboración del afiche y registro de participantes, correspondientes al Curso Técnico Agrimensor, código: TA-E13-2026 FONTIERRAS.
- Se colaboró en la elaboración del afiche y registro de participantes, correspondientes al Curso Profesional Agrimensor, código: PA-E6-2026.
- Se colaboró en la apertura del Módulo 0 "Uso de la Plataforma", correspondientes al Curso Técnico Agrimensor, código: TA-E12-2026.
- Se colaboró en la apertura del Módulo 0 "Uso de la Plataforma", correspondientes al Curso Técnico Agrimensor, código: TA-E13-2026 FONTIERRAS.
- Se colaboró en la apertura del Módulo 0 "Uso de la Plataforma", correspondientes al Curso Profesional Agrimensor, código: PA-E6-2026.
- Se colaboró en la elaboración del afiche y registro de participantes, correspondientes a la capacitación Principios de Ciberseguridad, dirigido al personal interno del RIC de Oficinas Centrales zona 13, ESCAT, Anexo zona 9, y Edificio Heralso.

- Se colaboró en la elaboración del afiche y registro de participantes, correspondientes a la Curso Uso Multifinalitario de la Información Catastral, dirigido al personal interno del RIC de Oficinas Centrales zona 13, ESCAT, Anexo zona 9, y Edificio Heralso.
- Se colaboró en la elaboración del afiche y registro de participantes, correspondientes a la Curso Uso Multifinalitario de la Información Catastral, dirigido al personal interno de las Direcciones Municipales del RIC.
- Se colaboró en la elaboración del afiche y registro de participantes, correspondientes al Taller Técnico sobre el Nuevo Formato de Informe Circunstanciado en la Fase Posterior a la Declaratoria de Predio Catastrado y Análisis de Casos Emblemáticos, dirigido al personal técnico del Registro de Información Catastral de Guatemala RIC.
- Se colaboró en la elaboración del afiche y registro de participantes, correspondiente a la Capacitación de Liderazgo, trabajo en equipo, comunicación y manejo de conflictos, dirigido al personal administrativo, profesional y técnico del Consejo Nacional de la Juventud -CONJUVE-.
- Se colaboró en la elaboración del afiche y registro de participantes, correspondiente al Curso de estrategias de negociación, dirigido al personal administrativo, profesional y técnico del Consejo Nacional de Áreas Protegidas -CONAP-.
- Se colaboró en la elaboración del afiche y registro de participantes, correspondiente a la Capacitación en Liderazgo y Coaching, dirigido al personal administrativo, profesional y técnico del Consejo Nacional de la Juventud -CONJUVE-.
- Se colaboró en la elaboración del afiche y registro de participantes, correspondiente a la Capacitación sobre Pedagogía Empresarial, dirigido al personal administrativo, profesional y técnico del Instituto Geográfico Nacional -IGN-
- Se colaboró en la elaboración del afiche y registro de participantes, correspondiente a la Capacitación en Pedagogía Virtual, dirigido al personal administrativo, profesional y técnico del Instituto Geográfico Nacional -IGN-
- Se colaboró en la elaboración del afiche y registro de participantes, correspondiente al Curso de Fundamentos de Coaching Educativo, dirigido al personal administrativo, profesional y técnico del Instituto Geográfico Nacional -IGN-.
- Se colaboró en la elaboración del afiche y registro de participantes, correspondiente a la Capacitación de Mercadeo y Técnicas en Ventas, dirigido al personal administrativo, profesional y técnico del Control de Áreas de Reservas Territoriales del Estado -OCRET-.

- Se colaboró en la elaboración del afiche y registro de participantes, correspondiente a la Capacitación en Estrategias de Negocios Centradas en el Cliente, dirigido al personal administrativo, profesional y técnico del Control de Áreas de Reservas Territoriales del Estado –OCRET-.
- Se colaboró en la elaboración del afiche y registro de participantes, correspondiente al Curso sobre Atención al Cliente Interno, dirigido al personal administrativo, profesional y técnico del Control de Áreas de Reservas Territoriales del Estado –OCRET-.
- Se colaboró en la elaboración del afiche y registro de participantes, correspondiente al Curso de los principios básicos de administración, dirigido al personal administrativo, profesional y técnico del Consejo Nacional de Áreas Protegidas –CONAP-.
- Se colaboró en la elaboración del afiche y registro de participantes, correspondiente al Taller administración estratégica gerencial, dirigido al personal administrativo, profesional y técnico del Consejo Nacional de la Juventud -CONJUVE-.
- Se colaboró en la elaboración del afiche y registro de participantes, correspondiente al Curso de administración de proyectos, dirigido al personal administrativo, profesional y técnico del Consejo Nacional de Áreas Protegidas –CONAP-.
- Se colaboró en la elaboración del afiche y registro de participantes, correspondiente a la Capacitación sobre Administración de Puestos, dirigido al personal administrativo, profesional y técnico del Consejo Nacional de la Juventud -CONJUVE-.
- Se colaboró en la elaboración del afiche y registro de participantes, correspondiente al Curso de Emprendimiento, dirigido al personal administrativo, profesional y técnico del Instituto Nacional de Bosques –INAB-.
- Se colaboró en la elaboración del afiche y registro de participantes, correspondiente a la Capacitación en Diseño de Indicadores de Gestión, dirigido al personal administrativo, profesional y técnico del Instituto Nacional de Bosques –INAB-.
- Se colaboró en la elaboración del afiche y registro de participantes, correspondiente a la Capacitación Apoyo Social, dirigido a la Asociación Nacional de Municipalidades de la República de Guatemala -ANAM-.
- Se colaboró en la elaboración del afiche y registro de participantes, correspondiente a la Capacitación de Relaciones Humanas, dirigido a la Asociación Nacional de Municipalidades de la República de Guatemala -ANAM-.

- Se colaboró en la elaboración del afiche y registro de participantes, correspondiente al Curso de Relaciones Interpersonales, dirigido al personal administrativo, profesional y técnico del Consejo Nacional de la Juventud -CONJUVE-.
- Se apoyó en la actualización del diseño informativo para los requisitos de solicitud de inscripción al Registro de Agrimensores por Curso Técnico Agrimensor.
- Se apoyó en la actualización del diseño informativo para los requisitos de solicitud de inscripción al Registro de Agrimensores por Curso Profesional Agrimensor.
- Se colaboró en la creación y asignación de usuarios en la Plataforma Moodle de ESCAT para la Capacitación de Liderazgo, trabajo en equipo, comunicación y manejo de conflictos, dirigido al personal administrativo, profesional y técnico del Consejo Nacional de la Juventud -CONJUVE-.
- Se colaboró en la creación y asignación de usuarios en la Plataforma Moodle de ESCAT para el Curso de estrategias de negociación, dirigido al personal administrativo, profesional y técnico del Consejo Nacional de Áreas Protegidas -CONAP-.
- Se colaboró en la creación y asignación de usuarios en la Plataforma Moodle de ESCAT para la Capacitación en Liderazgo y Coaching, dirigido al personal administrativo, profesional y técnico del Consejo Nacional de la Juventud -CONJUVE-.
- Se colaboró en la creación y asignación de usuarios en la Plataforma Moodle de ESCAT para la Capacitación sobre Administración de Puestos, dirigido al personal administrativo, profesional y técnico del Consejo Nacional de la Juventud -CONJUVE-.
- Se colaboró en la creación y asignación de usuarios en la Plataforma Moodle de ESCAT para el Curso de Emprendimiento, dirigido al personal administrativo, profesional y técnico del Instituto Nacional de Bosques -INAB-.
- Se colaboró en la creación y asignación de usuarios en la Plataforma Moodle de ESCAT para la Capacitación en Diseño de Indicadores de Gestión, dirigido al personal administrativo, profesional y técnico del Instituto Nacional de Bosques -INAB-.
- Se colaboró en la creación y asignación de usuarios en la Plataforma Moodle de ESCAT para la Capacitación Apoyo Social, dirigido a la Asociación Nacional de Municipalidades de la República de Guatemala -ANAM-.
- Se colaboró en la creación y asignación de usuarios en la Plataforma Moodle de ESCAT para la Capacitación de Relaciones Humanas, dirigido a la Asociación Nacional de Municipalidades de la República de Guatemala -ANAM-.

- Se colaboró en la creación y asignación de usuarios en la Plataforma Moodle de ESCAT para el Curso de Relaciones Interpersonales, dirigido a la Asociación Nacional de Municipalidades de la República de Guatemala -ANAM-.
- Se participó en reuniones de trabajo para cumplimiento de actividades de la ESCAT.

**FIRMA:**



José Iván Maldonado Martínez  
Servicios Técnicos en Gestión de Desarrollo Territorial,  
Catastral y Mercadeo.

**Vo.Bo.:**



 Ing. Agr. Luis Fernando Barillas Eguizabal  
COORDINADOR GENERAL DE LA ESCUELA DE CATASTRO  
REGISTRO DE INFORMACIÓN CATASTRAL DE GUATEMALA -RIC-

Ing. Agr. Luis Fernando Barillas Eguizabal  
Coordinador General de la Escuela de Catastro



**ANEXOS CORRESPONDIENTES A  
MAYO DE 2026**

**JOSÉ IVÁN MALDONADO MARTÍNEZ  
RIC-R-029-0168-2026**

SERVICIOS TÉCNICOS EN GESTIÓN DE DESARROLLO  
TERRITORIAL, CATASTRAL Y MERCADEO



# CURSO PROFESIONAL AGRIMENSOR

CÓDIGO: PA-E6-2026

## DOCUMENTOS A ENVIAR:

- ✓ Fotocopia DPI (ambos lados)
- ✓ Fotocopia de Colegiado Activo
- ✓ Fotocopia de Título Universitario (ambos lados)
- ✓ Carta de solicitud

Descarga y llena los formularios escaneando el código QR o ingresando al link:  
<https://goo.su/JD4Ocl>



Únicamente se tramitará el registro de los profesionales que envíen la documentación completa y legible

**ARANCEL: Q. 2,000.00**



**INICIO: 13 DE MAYO DE 2026**

ÚLTIMO DÍA DE RECEPCIÓN DE DOCUMENTOS: 11 DE MAYO DE 2026



Contacto: Carlos Arrivillaga  
carrivillaga@ric.gob.gt



MODALIDAD  
SEMPRESENCIAL



f ESCAT RIC

☎ 2360-9304

📷 escatguatemala

🎵 escatguatemala



# CURSO TÉCNICO AGRIMENSOR

CÓDIGO: TA-E12-2026



## DOCUMENTOS A ENVIAR:

- ✓ Fotocopia DPI (ambos lados)
- ✓ Fotocopia de Título de Diversificado (ambos lados)
- ✓ Carta de solicitud

**FECHA DE INICIO: 06 DE MAYO DE 2026**

**ÚLTIMO DÍA DE RECEPCIÓN DE DOCUMENTOS : 01 DE MAYO DE 2026**

**MODALIDAD SEMIPRESENCIAL**

- ✓ Descarga y llena los formularios escaneando el código QR o ingresando al link:  
<https://goo.su/o5zil05>

Únicamente se tramitará el registro de los estudiantes que envíen la documentación completa y legible en un solo documento PDF



Ing. Agr. Rubén Granados  
[rgranados@ric.gob.gt](mailto:rgranados@ric.gob.gt)



ESCAT RIC



escatguatemala



2360-9304



escatguatemala

**ARANCEL: Q. 200.00**

**LA ESCUELA DE FORMACIÓN Y CAPACITACIÓN PARA EL DESARROLLO  
TERRITORIAL Y CATASTRAL -ESCAT- DEL REGISTRO DE INFORMACIÓN  
CATASTRAL DE GUATEMALA -RIC-**

*Invitan a la:*



## **CAPACITACIÓN APOYO SOCIAL**

- Fecha: 04 al 10 de mayo de 2026
- Modalidad virtual (Plataforma Moodle ESCAT)
- **Dirigido al personal administrativo, profesional y técnico de la Asociación Nacional de Municipalidades de la República de Guatemala -ANAM-.**
- Contacto: Carlos Arrivillaga
- Correo: carrivillaga@ric.gob.gt



¡Contáctanos!  
2360 9304

**Inscríbete ingresando al código  
QR o en: <https://goo.su/2PDua>**

**CONTRIBUYENDO CON EL DESARROLLO TERRITORIAL Y CATASTRAL**

**LA ESCUELA DE FORMACIÓN Y CAPACITACIÓN PARA EL DESARROLLO  
TERRITORIAL Y CATASTRAL -ESCAT- DEL REGISTRO DE INFORMACIÓN  
CATASTRAL DE GUATEMALA -RIC-**

*Invitan a la:*

**CAPACITACIÓN DE MERCADEO  
Y TÉCNICAS EN VENTAS**

- Fecha: 04 al 10 de mayo de 2026
- Modalidad virtual (Plataforma Moodle ESCAT)
- **Dirigido al personal administrativo, profesional y técnico del Control de Áreas de Reservas Territoriales del Estado -OCRET-.**
- Contacto: Carlos Arrivillaga
- Correo: carrivillaga@ric.gob.gt



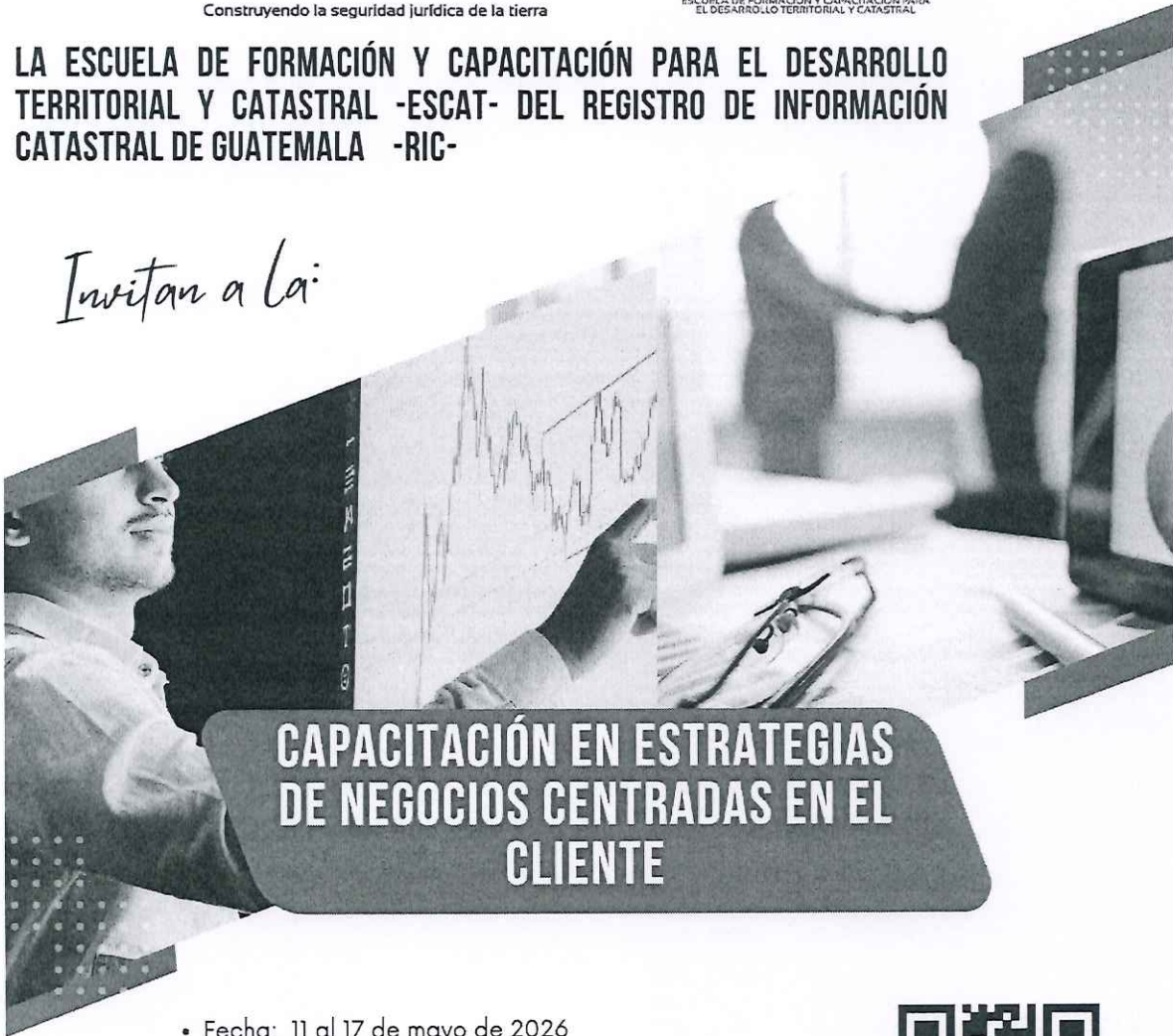
¡Contáctanos!  
2360 9304

Inscríbete ingresando al código  
QR o en: <https://goo.su/ZHz0F7L>

CONTRIBUYENDO CON EL DESARROLLO TERRITORIAL Y CATASTRAL

LA ESCUELA DE FORMACIÓN Y CAPACITACIÓN PARA EL DESARROLLO  
TERRITORIAL Y CATASTRAL -ESCAT- DEL REGISTRO DE INFORMACIÓN  
CATASTRAL DE GUATEMALA -RIC-

*Invitan a la:*



## CAPACITACIÓN EN ESTRATEGIAS DE NEGOCIOS CENTRADAS EN EL CLIENTE

- Fecha: 11 al 17 de mayo de 2026
- Modalidad virtual (Plataforma Moodle ESCAT)
- **Dirigido al personal administrativo, profesional y técnico del Control de Áreas de Reservas Territoriales del Estado -OCRET-.**
- Contacto: Carlos Arrivillaga
- Correo: carrivillagaeric.gob.gt



¡Contactanos!  
2360 9304

Inscríbete ingresando al código  
QR o en: <https://goo.su/5qxjjk>

CONTRIBUYENDO CON EL DESARROLLO TERRITORIAL Y CATASTRAL

LA ESCUELA DE FORMACIÓN Y CAPACITACIÓN PARA EL DESARROLLO  
TERRITORIAL Y CATASTRAL -ESCAT- DEL REGISTRO DE INFORMACIÓN  
CATASTRAL DE GUATEMALA -RIC-

*Invitan a la:*



**CAPACITACIÓN EN DISEÑO DE  
INDICADORES DE GESTIÓN**

- Fecha: 18 al 23 de mayo de 2026
- Modalidad virtual (Plataforma Moodle ESCAT)
- **Dirigido al personal administrativo, profesional y técnico del Instituto Nacional de Bosques -INAB-**
- Contacto: Carlos Arrivillaga
- Correo: carrivillaga@ric.gob.gt




¡Contáctanos!  
2360 9304

Inscríbete ingresando al código  
QR o en: <https://goo.su/UYkftZ>

CONTRIBUYENDO CON EL DESARROLLO TERRITORIAL Y CATASTRAL

**LA ESCUELA DE FORMACIÓN Y CAPACITACIÓN PARA EL DESARROLLO  
TERRITORIAL Y CATASTRAL -ESCAT- DEL REGISTRO DE INFORMACIÓN  
CATASTRAL DE GUATEMALA -RIC-**

*Invitan a la:*



**CAPACITACIÓN EN  
LIDERAZGO Y COACHING**

- Fecha: 18 al 23 de mayo de 2026
- Modalidad virtual (Plataforma Moodle ESCAT)
- **Dirigido al personal administrativo, profesional y técnico del Consejo Nacional de la Juventud -CONJUVE-**
- Contacto: Carlos Arrivillaga
- Correo: carrivillaga@ric.gob.gt



¡Contáctanos!  
2360 9304

Inscríbete ingresando al código  
QR o en: <https://goo.su/NW2zD>

CONTRIBUYENDO CON EL DESARROLLO TERRITORIAL Y CATASTRAL

**LA ESCUELA DE FORMACIÓN Y CAPACITACIÓN PARA EL DESARROLLO  
TERRITORIAL Y CATASTRAL -ESCAT- DEL REGISTRO DE INFORMACIÓN  
CATASTRAL DE GUATEMALA -RIC-**

*Invitan al:*

**INFORME  
CIRCUNSTANCIADO  
NUEVO FORMATO**



**FASE POSTERIOR A LA  
DECLARATORIA DE  
PREDIO CATASTRADO**

**TALLER TÉCNICO SOBRE EL NUEVO FORMATO DE  
INFORME CIRCUNSTANCIADO EN LA FASE POSTERIOR  
A LA DECLARATORIA DE PREDIO CATASTRADO Y  
ANÁLISIS DE CASOS EMBLEMÁTICOS**

- Fecha: 26 de mayo de 2026
- Modalidad (virtual / presencial)
- Horario: 09:00 a 16:00 horas
- Ubicación: Salón Mayor, RIC Central, zona 13
- **Dirigido al personal técnico del Registro de Información Catastral de Guatemala RIC.**
- Contacto: Carlos Arrivillaga
- Correo: carrivillaga@ric.gob.gt



¡Contactanos!  
2360 9304

**Inscríbete ingresando al código  
QR o en: <https://goo.su/OOdub>**

**CONTRIBUYENDO CON EL DESARROLLO TERRITORIAL Y CATASTRAL**

LA ESCUELA DE FORMACIÓN Y CAPACITACIÓN PARA EL DESARROLLO  
TERRITORIAL Y CATASTRAL -ESCAT- DEL REGISTRO DE INFORMACIÓN  
CATASTRAL DE GUATEMALA -RIC-

*Invitan al:*



## CURSO DE RELACIONES INTERPERSONALES

- Fecha: 18 al 23 de mayo de 2026
- Modalidad virtual (Plataforma Moodle ESCAT)
- **Dirigido al personal administrativo, profesional y técnico del Consejo Nacional de la Juventud -CONJUVE-**
- Contacto: Carlos Arrivillaga
- Correo: carrivillaga@ric.gob.gt




Inscríbete ingresando al código  
QR o en: <https://goo.su/DTmNA>

CONTRIBUYENDO CON EL DESARROLLO TERRITORIAL Y CATASTRAL

**LA ESCUELA DE FORMACIÓN Y CAPACITACIÓN PARA EL DESARROLLO  
TERRITORIAL Y CATASTRAL -ESCAT- DEL REGISTRO DE INFORMACIÓN  
CATASTRAL DE GUATEMALA -RIC-**

*Invitan al:*



**CURSO SOBRE ATENCIÓN  
AL CLIENTE INTERNO**

- Fecha: 18 al 23 de mayo de 2026
- Modalidad virtual (Plataforma Moodle ESCAT)
- **Dirigido al personal administrativo, profesional y técnico del Control de Áreas de Reservas Territoriales del Estado -OCRET-.**
- Contacto: Carlos Arrivillaga
- Correo: carrivillaga@ric.gob.gt



¡Contáctanos!  
2360 9304

Inscríbete ingresando al código  
QR o en: <https://goo.su/kPtzQC>

CONTRIBUYENDO CON EL DESARROLLO TERRITORIAL Y CATASTRAL



# REQUISITOS

## SOLICITUD DE INSCRIPCIÓN AL REGISTRO DE AGRIMENSORES POR CURSO PROFESIONAL AGRIMENSOR

- 1 Formulario de solicitud de inscripción para Profesionales en el Registro de Agrimensores del RIC.
- 2 Constancia de colegiado (a) activo (a).
- 3 Certificación del Registro de Ciudadanos de encontrarse en el goce de sus derechos civiles o declaración jurada, que se está en el ejercicio de sus derechos civiles.
- 4 Certificación de Pensum de estudios universitarios (cursos relacionados con topografía o actividades catastrales) o constancias laborales de operaciones técnicas catastrales, de por lo menos 2 años a la fecha. Como cualquiera de las siguientes: copias de facturas emitidas, contratos firmados, finiquitos recibidos o carta de empresa que indique los trabajos realizados.
- 5 Fotocopia de certificación y diploma de haber aprobado el curso de Profesional Agrimensor – Especialización en Agrimensura.
- 6 Hoja de vida (Curriculum Vitae).
- 7 Fotocopia legalizada del Documento Personal de Identificación – DPI.

**S** Arancel Institucional: Un año Q.300.00 | Máximo dos años Q.600.00







**☎** Cualquier información comunicarse al teléfono: 2339-1651 y 3178-0210  
 E-mail: registro.agrimensores@ric.gob.gt o abocarse a la siguiente dirección:  
 Bta Calle 2-21 Zona 9, Edificio Heraldo segundo nivel oficina 202.





# REQUISITOS

## SOLICITUD DE INSCRIPCIÓN AL REGISTRO DE AGRIMENSORES POR CURSO TÉCNICO AGRIMENSOR

- 1 Formulario de solicitud de inscripción para técnicos en el Registro de agrimensores del RIC. 
- 2 Fotocopia Legalizada del título a nivel diversificado. 
- 3 Certificación del Registro de Ciudadanos de encontrarse en el goce de sus derechos Civiles o declaración jurada que se está en el ejercicio de sus derechos civiles. 
- 4 Fotocopia de certificación y diploma de haber aprobado el curso de capacitación de Técnicos Agrimensores. 
- 5 Hoja de Vida (Curriculum Vitae). 
- 6 Fotocopia legalizada del Documento Personal de Identificación - DPI. 



Al aprobarse el expediente, se le estará enviando la orden de pago, para hacerla efectiva a través de banca virtual o agencia del banco BANRURAL o en agencia del banco G&T Continental. (Aplica solo Ventanilla)



Arancel Institucional: Un año Q.150.00 | Máximo dos años Q.300.00



Cualquier información comunicarse al teléfono:  
2339-1651 y 3178-0210.  
E-mail: [registro.agrimensores@ric.gob.gt](mailto:registro.agrimensores@ric.gob.gt) o abocarse a la siguiente dirección:  
6ta Calle 2-21 Zona 9, Edificio Heralso segundo nivel oficina 202.



¡Contactanos!  
2360 9304



escatguatemala




escatguatemala



ESCAT RIC

**LA ESCUELA DE FORMACIÓN Y CAPACITACIÓN PARA EL DESARROLLO  
TERRITORIAL Y CATASTRAL -ESCAT- DEL REGISTRO DE INFORMACIÓN  
CATASTRAL DE GUATEMALA -RIC-**

*Invitan al:*



**TALLER ADMINISTRACIÓN  
ESTRATÉGICA GERENCIAL**

- Fecha: 11 al 17 de mayo de 2026
- Modalidad virtual (Plataforma Moodle ESCAT)
- Dirigido al personal administrativo, profesional y técnico del Consejo Nacional de la Juventud -CONJUVE-
- Contacto: Carlos Arrivillaga
- Correo: carrivillaga@ric.gob.gt



¡Contáctanos!  
2360 9304

Inscríbete ingresando al código  
QR o en: <https://goo.su/u5SwW>

CONTRIBUYENDO CON EL DESARROLLO TERRITORIAL Y CATASTRAL

Bienvenidos a la sesión de adaptación a nuestra Plataforma virtual (EGGAT).

Antes de comenzar a utilizar la plataforma asegúrese de familiarizarse con el entorno virtual y los aspectos (roles, tareas, enlaces, menús) que conforma la plataforma.

La redacción será la siguiente:

1. Subirán videos enlatas que contengan videofonemas los cuales explicarán los pasos a seguir en el uso de cada elemento de la plataforma. Es importante que al ver el video puedan estar interactuando con botones o su fondo.
2. Deberán realizar los ejercicios propuestos por el tutor para tener la experiencia junto con los participamos del curso.

Sea un gusto acompañarlos y ayudarlos en cualquier duda o inquietud.

José María Vado  
[jmvaqueron@nic.gov.gt](mailto:jmvaqueron@nic.gov.gt)  
 Encargado de MxTutor

**CURSOS INCLUIDOS**  
 Videos

1. Video de presentación del curso
2. Video de presentación del curso
3. Video de presentación del curso

**Foro**  
 Foro de bienvenida



Disculpen al Estado del Curso de Profesional Agrimensor el estado de este curso es: **Finalizado**

El curso de Profesional Agrimensor finalizó el día 15 de mayo de 2023, por lo tanto, se ha dado por finalizado el curso y se ha dado por finalizado el curso.

El curso de Profesional Agrimensor finalizó el día 15 de mayo de 2023, por lo tanto, se ha dado por finalizado el curso y se ha dado por finalizado el curso.

El curso de Profesional Agrimensor finalizó el día 15 de mayo de 2023, por lo tanto, se ha dado por finalizado el curso y se ha dado por finalizado el curso.

**CURSO PROFESIONAL AGRIMENSOR**

**TABLA DE TUTORES**

MODULO	DESCRIPCIÓN	TUTOR	DURACIÓN	PUNTAJE
0	USO DE PLATAFORMA	José María Vado <a href="mailto:jmvaqueron@nic.gov.gt">jmvaqueron@nic.gov.gt</a>	1 semana	0 puntos
I	ASPECTOS INSTITUCIONALES	José María Vado <a href="mailto:jmvaqueron@nic.gov.gt">jmvaqueron@nic.gov.gt</a>	1 semana	5 puntos
II	ASPECTOS JURÍDICOS	José María Vado <a href="mailto:jmvaqueron@nic.gov.gt">jmvaqueron@nic.gov.gt</a>	1 semana	5 puntos
III	CONFIANZA AGADRA, COMUNICACIÓN CONSTRUCTIVA Y COMUNICACIÓN SOCIAL	José María Vado <a href="mailto:jmvaqueron@nic.gov.gt">jmvaqueron@nic.gov.gt</a>	1 semana	10 puntos
IV	HERRAMIENTAS GEOMÉTRICAS	José María Vado <a href="mailto:jmvaqueron@nic.gov.gt">jmvaqueron@nic.gov.gt</a>	2 semanas	20 puntos
V	MANEJO DE INFORMACIÓN Y DISEÑO DE PRODUCTOS CATASTRALES	José María Vado <a href="mailto:jmvaqueron@nic.gov.gt">jmvaqueron@nic.gov.gt</a>	3 semanas (con 04 de evaluación)	15 puntos
VI	METODOLOGÍAS PARA REALIZAR LEVANTAMIENTOS TOPOGRÁFICOS	José María Vado <a href="mailto:jmvaqueron@nic.gov.gt">jmvaqueron@nic.gov.gt</a>	1 semana	20 puntos
VII	PRODUCTOS GRÁFICOS Y HERRAMIENTAS PARA LA ANÁLISIS DE PLANOS	José María Vado <a href="mailto:jmvaqueron@nic.gov.gt">jmvaqueron@nic.gov.gt</a>	1 semana	10 puntos
VIII	INVESTIGACIÓN	José María Vado <a href="mailto:jmvaqueron@nic.gov.gt">jmvaqueron@nic.gov.gt</a>	1 semana (con 04 de evaluación)	10 puntos

**REGISTRO DE INFORMACIÓN CATASTRAL DE GUATEMALA  
INFORME MENSUAL DE ACTIVIDADES**

<b>RENLÓN PRESUPUESTARIO 029 "OTRAS REMUNERACIONES DEL PERSONAL TEMPORAL"</b>	
<b>Nombre del Contratista:</b> Carlos Armando Arrivillaga Chávez	<b>No. De Contrato:</b> RIC-R-029-0169-2026.
<b>Nombre del Servicio:</b> Servicios Técnicos en Operaciones Educativas y Soporte.	<b>Dirección Municipal, Gerencia, Coordinación o Unidad:</b> Coordinación de la Escuela de Formación y Capacitación para el Desarrollo Territorial y Catastral.
<b>Proyecto:</b> Registro de Información Catastral de Guatemala –RIC-.	<b>Informe correspondiente al mes de:</b> Mayo 2026.

- Se participó en reunión de trabajo del mes de mayo 2026, para conocer las actividades académicas de cursos, cursos libres, seminarios, talleres, diplomados y capacitaciones en sus diferentes modalidades que se imparten en la Escuela de Formación y Capacitación para el Desarrollo Territorial y Catastral -ESCAT-.
- Se apoyó en la generación de boletas de pago para estudiantes del Curso de Profesional Agrimensor, Código: PA-E6-2026, en la plataforma SISVEN.
- Se apoyó en la generación de boletas de pago para estudiantes del Curso de Profesional Agrimensor, Código: PA-E7-2026 FONDO DE TIERRAS, en la plataforma SISVEN.
- Se apoyó en la generación de boletas de pago para estudiantes del Curso de Técnico Agrimensor, Código: TA-E11-2026, en la plataforma SISVEN.
- Se apoyó en la generación de boletas de pago para estudiantes del Curso de Técnico Agrimensor, Código: TA-E12-2026, en la plataforma SISVEN.
- Se brindó soporte en la creación del Curso de Técnico Agrimensor, Código: TA-E11-2026, en la Plataforma Moodle ESCAT.
- Se brindó soporte en la creación del Curso de Técnico Agrimensor, Código: TA-E12-2026, en la Plataforma Moodle ESCAT.
- Se brindó soporte en la creación del Curso de Profesional Agrimensor, Código: PA-E6-2026, en la Plataforma Moodle ESCAT.
- Se brindó soporte en la creación del Curso de Profesional Agrimensor, Código: PA-E7-2026 FONDO DE TIERRAS, en la Plataforma Moodle ESCAT.
- Se apoyó en la creación y soporte de usuarios para los estudiantes del Curso de Técnico

Agrimensor, Código: TA-E11-2026, en la Plataforma Moodle ESCAT.

- Se apoyó en la creación y soporte de usuarios para los estudiantes del Curso de Técnico Agrimensor, Código: TA-E12-2026, en la Plataforma Moodle ESCAT.
- Se apoyó en la creación y soporte de usuarios para los estudiantes del Curso de Profesional Agrimensor, Código: PA-E6-2026, en la Plataforma Moodle ESCAT.
- Se apoyó en la creación y soporte de usuarios para los estudiantes del Curso de Profesional Agrimensor, Código: PA-E7-2026 FONDO DE TIERRAS, en la Plataforma Moodle ESCAT.
- Se apoyó en la asignación de tutores al Curso de Técnico Agrimensor, Código: TA-E11-2026, en la Plataforma Moodle ESCAT.
- Se apoyó en la asignación de tutores al Curso de Técnico Agrimensor, Código: TA-E12-2026, en la Plataforma Moodle ESCAT.
- Se apoyó en la asignación de tutores al Curso de Profesional Agrimensor, Código: PA-E6-2026, en la Plataforma Moodle ESCAT.
- Se apoyó en la asignación de tutores al Curso de Profesional Agrimensor, Código: PA-E7-2026 FONDO DE TIERRAS, en la Plataforma Moodle ESCAT.
- Se colaboró en el control de la documentación de los participantes del Curso de Profesional Agrimensor, Código: PA-E6-2026.
- Se colaboró en el control de la documentación de los participantes del Curso de Profesional Agrimensor, Código: PA-E7-2026 FONDO DE TIERRAS.
- Se brindó soporte en la creación de los cursos libres, diplomados y seminarios en la Plataforma Moodle de ESCAT, impartidos en el mes de mayo 2026.
  - Capacitación de Liderazgo, trabajo en equipo, comunicación y manejo de conflictos Consejo Nacional de la Juventud -CONJUVE-.
  - Curso de estrategias de negociación, Consejo Nacional de Áreas Protegidas - CONAP-.
  - Capacitación en Liderazgo y Coaching, Consejo Nacional de la Juventud - CONJUVE-.
  - Capacitación sobre Pedagogía Empresarial, Instituto Geográfico Nacional -IGN-.
  - Capacitación en pedagogía virtual, Instituto Geográfico Nacional -IGN-.
  - Curso de fundamentos de coaching educativo, Instituto Geográfico Nacional -IGN-.

- Capacitación de Mercadeo y Técnicas en Ventas, Control de Áreas de Reservas Territoriales del Estado –OCRET-.
- Capacitación en Estrategias de Negocios Centradas en el Cliente, Control de Áreas de Reservas Territoriales del Estado –OCRET-.
- Curso sobre Atención al Cliente Interno, Control de Áreas de Reservas Territoriales del Estado –OCRET-.
- Curso de los principios básicos de administración, Consejo Nacional de Áreas Protegidas –CONAP-.
- Taller administración estratégica gerencial, Consejo Nacional de la Juventud - CONJUVE-.
- Curso de administración de proyectos, Consejo Nacional de Áreas Protegidas – CONAP-.
- Capacitación sobre Administración de Puestos, Consejo Nacional de la Juventud - CONJUVE-.
- Curso de Emprendimiento, Instituto Nacional de Bosques –INAB-.
- Capacitación en Diseño de Indicadores de Gestión, Instituto Nacional de Bosques – INAB-.
- Capacitación Apoyo Social, Asociación Nacional de Municipalidades de la República de Guatemala –ANAM-.
- Capacitación de Relaciones Humanas, Asociación Nacional de Municipalidades de la República de Guatemala –ANAM-.
- Curso de Relaciones Interpersonales, Consejo Nacional de la Juventud -CONJUVE-.
- Se brindó soporte en el restablecimiento de contraseña para los participantes del Curso de Técnico Agrimensor código: TA-E11-2026, del mes de mayo, en la Plataforma Moodle ESCAT.
- Se brindó soporte en el restablecimiento de contraseña para los participantes del Curso de Técnico Agrimensor código: TA-E12-2026, del mes de mayo, en la Plataforma Moodle ESCAT.
- Se brindó soporte en el restablecimiento de contraseña para los participantes del Curso de Profesional Agrimensor código: PA-E6-2026, del mes de mayo, en la Plataforma Moodle ESCAT.
- Se brindó soporte en el restablecimiento de contraseña para los participantes del Curso de

Profesional Agrimensor código: PA-E7-2026 FONDO DE TIERRAS, del mes de mayo, en la Plataforma Moodle ESCAT.

- Se brindó soporte en el restablecimiento de contraseñas para los participantes de los cursos libres, del mes de mayo, en la Plataforma Moodle ESCAT.
- Se brindó soporte con registro de los participantes de la capacitación “Principios de Ciberseguridad” y el curso “USO MULTIFINALITARIO DE LA INFORMACIÓN CATASTRAL” de manera virtual, durante el mes de mayo 2026.

FIRMA: \_\_\_\_\_

Carlos Armando Arrivillaga Chávez  
Servicios Técnicos en Operaciones Educativas y  
Soporte.

Vo.Bo.: \_\_\_\_\_

Ing. Agr. Luis Fernando Barillas Eguizabal  
Coordinador General de la Escuela de Catastro.  
Registro de Información Catastral de Guatemala - RIC

# **ANEXOS**


**MES DE  
MAYO DE 2026**

**CARLOS ARMANDO ARRIVILLAGA  
CHÁVEZ**

**SERVICIOS TÉCNICOS EN  
OPERACIONES EDUCATIVAS Y  
SOPORTE.**

**REGISTRO DE INFORMACIÓN  
CATASTRAL DE GUATEMALA.**

**CONTRATO RIC-R-029-0169-2026.**



Página 1 de 14

REGISTRO DE INFORMACION  
CATASTRAL DE GUATEMALA  
RIC - CENTRAL  
6ª. CALLE 2-21 ZONA 9, OFICINA  
202, EDIFICIO HERALSO.

ORDEN DE PAGO **2120261907146**

FECHA: 12/05/2026 09:00:29  
DEPOSITO EN:

BANCO DE DESARROLLO RURAL,  
S.A. -BANRURAL-  
FONDO CATASTRAL PRIVATIVO RIC  
3-033-83858-7, ATX 439

BANCO G&T CONTINENTAL  
RIC/FONDO CATASTRAL PRIVATIVO  
13-3601-6, Transacción 7709

DETALLE DE PRODUCTOS

CANT	PROD	UNIT	TOTAL
1		2,000.00	2,000.00
	curso - Prof. Agr.		
	<b>TOTAL Q.</b>		<b>2,000.00</b>

SOLICITUD # **212615085581985146**

PARA CONSULTA EN LÍNEA VISITE:

<https://portal.ric.gob.gt/consultas>

USUARIO: CARRIVILLAGA

REGISTRO DE INFORMACION  
CATASTRAL DE GUATEMALA  
RIC - CENTRAL  
6ª. CALLE 2-21 ZONA 9, OFICINA  
202, EDIFICIO HERALSO.

ORDEN DE PAGO **2120261828146**

FECHA: 05/05/2026 10:17:35  
DEPOSITO EN:

BANCO DE DESARROLLO RURAL,  
S.A. -BANRURAL-  
FONDO CATASTRAL PRIVATIVO RIC  
3-033-83858-7, ATX 439

BANCO G&T CONTINENTAL  
RIC/FONDO CATASTRAL PRIVATIVO  
13-3601-6, Transacción 7709

DETALLE DE PRODUCTOS

CANT	PROD	UNIT	TOTAL
1		200.00	200.00
	curso - Tec. Agr.		
	<b>TOTAL Q.</b>		<b>200.00</b>

SOLICITUD # **212615049101898146**

PARA CONSULTA EN LÍNEA VISITE:

<https://portal.ric.gob.gt/consultas>

USUARIO: CARRIVILLAGA

escat.ric.gob.gt/modulos/curso/curso.php?id=219

Inicio Principales (Inicio) | Inicio | Mis cursos | Administración del sitio

Inicio | Inicio de edición

**ESCAT** | Inicio de edición

**Profesional Agrimensor PA-E6-2026**

Inicio | Configuración | Preguntas | Certificación | Reportes | Más

Editar la configuración del curso

EDICIÓN 1000

**General**

Número completo del curso: Profesional Agrimensor PA-E6-2026

Número corto del curso: PA-E6-2026

Categoría de curso: 2026 / Profesional Agrimensor

Visualizar del curso: Mostrar 1

Fecha de inicio del curso: 13 | Mes: May | 2026 | 05 | 2026

Fecha de terminación del curso: 13 | Mes: May | 2026 | 05 | 2026

Número ID del curso:

**Descripción**

Resumen del curso:

escat.ric.gob.gt/modulos/curso/curso.php?id=240

Inicio Principales (Inicio) | Inicio | Mis cursos | Administración del sitio

Inicio | Inicio de edición

**ESCAT** | Inicio de edición

**Profesional Agrimensor PA-E7-2026 FONDO DE TIERRAS**

Inicio | Configuración | Preguntas | Certificación | Reportes | Más

Editar la configuración del curso

EDICIÓN 7.300

**General**

Número completo del curso: Profesional Agrimensor PA-E7-2026 FONDO DE TIERRAS

Número corto del curso: PA-E7-2026

Categoría de curso: 2026 / Profesional Agrimensor

Visualizar del curso: Mostrar 1

Fecha de inicio del curso: 13 | Mes: May | 2026 | 05 | 2026

Fecha de terminación del curso: 13 | Mes: May | 2026 | 05 | 2026

Número ID del curso:

**Descripción**

Resumen del curso:

escat.ric.gov.gt/modulos/curso/verDetalle?id=737

Página Principal (Inicio) | Tablero | Mi curso | Administración del sitio

**ESCAT** | Modulo de edición

**Técnico Agrimensor TA-E11-2026**

Curso | Configuración | Participantes | Calificaciones | Reportes | Más

Editar la configuración del curso

EXPANDIR TODA

**General**

Número interno del curso:

Número corto del curso:

Categoría de curso:

Título de curso:

Modalidad de curso:

Fecha de inicio del curso:

Fecha de terminación del curso:

Idioma de los cursos:

**Descripción**

Resumen del curso:

escat.ric.gov.gt/modulos/curso/verDetalle?id=738

Página Principal (Inicio) | Tablero | Mi curso | Administración del sitio

**ESCAT** | Modulo de edición

**Técnico Agrimensor TA-E12-2026**

Curso | Configuración | Participantes | Calificaciones | Reportes | Más

Editar la configuración del curso

EXPANDIR TODA

**General**

Número interno del curso:

Número corto del curso:

Categoría de curso:

Título de curso:

Modalidad de curso:

Fecha de inicio del curso:

Fecha de terminación del curso:

Idioma de los cursos:

**Descripción**

Resumen del curso:

escatn.ric.gov.gt/modul/cursos/ver?id\_c=172

Plataforma Principal (Inicio) | Tablero | Mis cursos | Administración del sitio

**ESC.T** | Módulo de edición (99, 100)

**Capacitación en Pedagogía Virtual, Instituto Geografico Nacional -IGN-**

Cursos | Configuración | Participantes | Colecciones | Reportes | Más

Editar la configuración del curso EXTNED11000

**General**

- Título completo del curso: Capacitación en Pedagogía Virtual Instituto Geografico Nacional
- Título corto del curso: ped-virtual
- Código de curso: 2024 / Cursos Libres 310
- Estado:  Publicado
- Mostrar en:  Mostrar
- Fecha de inicio del curso: 11 de Mar de 2024
- Fecha de terminación del curso: 17 de Mar de 2024
- Número de días del curso: 6

**Descripción**

Resumen del curso:   
 1. A. B. C. D. E. F. G. H. I. J. K. L. M. N. O. P. Q. R. S. T. U. V. W. X. Y. Z. AA. AB. AC. AD. AE. AF. AG. AH. AI. AJ. AK. AL. AM. AN. AO. AP. AQ. AR. AS. AT. AU. AV. AW. AX. AY. AZ. BA. BB. BC. BD. BE. BF. BG. BH. BI. BJ. BK. BL. BM. BN. BO. BP. BQ. BR. BS. BT. BU. BV. BW. BX. BY. BZ. CA. CB. CC. CD. CE. CF. CG. CH. CI. CJ. CK. CL. CM. CN. CO. CP. CQ. CR. CS. CT. CU. CV. CW. CX. CY. CZ. DA. DB. DC. DD. DE. DF. DG. DH. DI. DJ. DK. DL. DM. DN. DO. DP. DQ. DR. DS. DT. DU. DV. DW. DX. DY. DZ. EA. EB. EC. ED. EE. EF. EG. EH. EI. EJ. EK. EL. EM. EN. EO. EP. EQ. ER. ES. ET. EU. EV. EW. EX. EY. EZ. FA. FB. FC. FD. FE. FF. FG. FH. FI. FJ. FK. FL. FM. FN. FO. FP. FQ. FR. FS. FT. FU. FV. FW. FX. FY. FZ. GA. GB. GC. GD. GE. GF. GG. GH. GI. GJ. GK. GL. GM. GN. GO. GP. GQ. GR. GS. GT. GU. GV. GW. GX. GY. GZ. HA. HB. HC. HD. HE. HF. HG. HH. HI. HJ. HK. HL. HM. HN. HO. HP. HQ. HR. HS. HT. HU. HV. HW. HX. HY. HZ. IA. IB. IC. ID. IE. IF. IG. IH. II. IJ. IK. IL. IM. IN. IO. IP. IQ. IR. IS. IT. IU. IV. IW. IX. IY. IZ. JA. JB. JC. JD. JE. JF. JG. JH. JI. JJ. JK. JL. JM. JN. JO. JP. JQ. JR. JS. JT. JU. JV. JW. JX. JY. JZ. KA. KB. KC. KD. KE. KF. KG. KH. KI. KJ. KL. KM. KN. KO. KP. KQ. KR. KS. KT. KU. KV. KW. KX. KY. KZ. LA. LB. LC. LD. LE. LF. LG. LH. LI. LJ. LK. LL. LM. LN. LO. LP. LQ. LR. LS. LT. LU. LV. LW. LX. LY. LZ. MA. MB. MC. MD. ME. MF. MG. MH. MI. MJ. MK. ML. MN. MO. MP. MQ. MR. MS. MT. MU. MV. MW. MX. MY. MZ. NA. NB. NC. ND. NE. NF. NG. NH. NI. NJ. NK. NL. NM. NO. NP. NQ. NR. NS. NT. NU. NV. NW. NX. NY. NZ. OA. OB. OC. OD. OE. OF. OG. OH. OI. OJ. OK. OL. OM. ON. OO. OP. OQ. OR. OS. OT. OU. OV. OW. OX. OY. OZ. PA. PB. PC. PD. PE. PF. PG. PH. PI. PJ. PK. PL. PM. PN. PO. PP. PQ. PR. PS. PT. PU. PV. PW. PX. PY. PZ. QA. QB. QC. QD. QE. QF. QG. QH. QI. QJ. QK. QL. QM. QN. QO. QP. QQ. QR. QS. QT. QU. QV. QW. QX. QY. QZ. RA. RB. RC. RD. RE. RF. RG. RH. RI. RJ. RK. RL. RM. RN. RO. RP. RQ. RR. RS. RT. RU. RV. RW. RX. RY. RZ. SA. SB. SC. SD. SE. SF. SG. SH. SI. SJ. SK. SL. SM. SN. SO. SP. SQ. SR. SS. ST. SU. SV. SW. SX. SY. SZ. TA. TB. TC. TD. TE. TF. TG. TH. TI. TJ. TK. TL. TM. TN. TO. TP. TQ. TR. TS. TT. TU. TV. TW. TX. TY. TZ. UA. UB. UC. UD. UE. UF. UG. UH. UI. UJ. UK. UL. UM. UN. UO. UP. UQ. UR. US. UT. UU. UV. UW. UX. UY. UZ. VA. VB. VC. VD. VE. VF. VG. VH. VI. VJ. VK. VL. VM. VN. VO. VP. VQ. VR. VS. VT. VU. VV. VW. VX. VY. VZ. WA. WB. WC. WD. WE. WF. WG. WH. WI. WJ. WK. WL. WM. WN. WO. WP. WQ. WR. WS. WT. WU. WV. WW. WX. WY. WZ. XA. XB. XC. XD. XE. XF. XG. XH. XI. XJ. XK. XL. XM. XN. XO. XP. XQ. XR. XS. XT. XU. XV. XW. XX. XY. XZ. YA. YB. YC. YD. YE. YF. YG. YH. YI. YJ. YK. YL. YM. YN. YO. YP. YQ. YR. YS. YT. YU. YV. YW. YX. YY. YZ. ZA. ZB. ZC. ZD. ZE. ZF. ZG. ZH. ZI. ZJ. ZK. ZL. ZM. ZN. ZO. ZP. ZQ. ZR. ZS. ZT. ZU. ZV. ZW. ZX. ZY. ZZ.

escatn.ric.gov.gt/modul/cursos/ver?id\_c=721

Plataforma Principal (Inicio) | Tablero | Mis cursos | Administración del sitio

**ESC.T** | Módulo de edición (99, 100)

**Taller administración estratégica gerencial, Consejo Nacional de la Juventud -CONJUVE-**

Cursos | Configuración | Participantes | Colecciones | Reportes | Más

Editar la configuración del curso EYR242441000

**General**

- Título completo del curso: Taller administración estratégica gerencial, Consejo Nacional de la Juventud
- Título corto del curso: admin-gerencia
- Código de curso: 2024 / Cursos Libres 310
- Estado:  Publicado
- Mostrar en:  Mostrar
- Fecha de inicio del curso: 11 de Mar de 2024
- Fecha de terminación del curso: 17 de Mar de 2024
- Número de días del curso: 6

**Descripción**

Resumen del curso:   
 1. A. B. C. D. E. F. G. H. I. J. K. L. M. N. O. P. Q. R. S. T. U. V. W. X. Y. Z. AA. AB. AC. AD. AE. AF. AG. AH. AI. AJ. AK. AL. AM. AN. AO. AP. AQ. AR. AS. AT. AU. AV. AW. AX. AY. AZ. BA. BB. BC. BD. BE. BF. BG. BH. BI. BJ. BK. BL. BM. BN. BO. BP. BQ. BR. BS. BT. BU. BV. BW. BX. BY. BZ. CA. CB. CC. CD. CE. CF. CG. CH. CI. CJ. CK. CL. CM. CN. CO. CP. CQ. CR. CS. CT. CU. CV. CW. CX. CY. CZ. DA. DB. DC. DD. DE. DF. DG. DH. DI. DJ. DK. DL. DM. DN. DO. DP. DQ. DR. DS. DT. DU. DV. DW. DX. DY. DZ. EA. EB. EC. ED. EE. EF. EG. EH. EI. EJ. EK. EL. EM. EN. EO. EP. EQ. ER. ES. ET. EU. EV. EW. EX. EY. EZ. FA. FB. FC. FD. FE. FF. FG. FH. FI. FJ. FK. FL. FM. FN. FO. FP. FQ. FR. FS. FT. FU. FV. FW. FX. FY. FZ. GA. GB. GC. GD. GE. GF. GG. GH. GI. GJ. GK. GL. GM. GN. GO. GP. GQ. GR. GS. GT. GU. GV. GW. GX. GY. GZ. HA. HB. HC. HD. HE. HF. HG. HH. HI. HJ. HK. HL. HM. HN. HO. HP. HQ. HR. HS. HT. HU. HV. HW. HX. HY. HZ. IA. IB. IC. ID. IE. IF. IG. IH. II. IJ. IK. IL. IM. IN. IO. IP. IQ. IR. IS. IT. IU. IV. IW. IX. IY. IZ. JA. JB. JC. JD. JE. JF. JG. JH. JI. JJ. JK. JL. JM. JN. JO. JP. JQ. JR. JS. JT. JU. JV. JW. JX. JY. JZ. KA. KB. KC. KD. KE. KF. KG. KH. KI. KJ. KL. KM. KN. KO. KP. KQ. KR. KS. KT. KU. KV. KW. KX. KY. KZ. LA. LB. LC. LD. LE. LF. LG. LH. LI. LJ. LK. LL. LM. LN. LO. LP. LQ. LR. LS. LT. LU. LV. LW. LX. LY. LZ. MA. MB. MC. MD. ME. MF. MG. MH. MI. MJ. MK. ML. MN. MO. MP. MQ. MR. MS. MT. MU. MV. MW. MX. MY. MZ. NA. NB. NC. ND. NE. NF. NG. NH. NI. NJ. NK. NL. NM. NO. NP. NQ. NR. NS. NT. NU. NV. NW. NX. NY. NZ. OA. OB. OC. OD. OE. OF. OG. OH. OI. OJ. OK. OL. OM. ON. OO. OP. OQ. OR. OS. OT. OU. OV. OW. OX. OY. OZ. PA. PB. PC. PD. PE. PF. PG. PH. PI. PJ. PK. PL. PM. PN. PO. PP. PQ. PR. PS. PT. PU. PV. PW. PX. PY. PZ. QA. QB. QC. QD. QE. QF. QG. QH. QI. QJ. QK. QL. QM. QN. QO. QP. QQ. QR. QS. QT. QU. QV. QW. QX. QY. QZ. RA. RB. RC. RD. RE. RF. RG. RH. RI. RJ. RK. RL. RM. RN. RO. RP. RQ. RR. RS. RT. RU. RV. RW. RX. RY. RZ. SA. SB. SC. SD. SE. SF. SG. SH. SI. SJ. SK. SL. SM. SN. SO. SP. SQ. SR. SS. ST. SU. SV. SW. SX. SY. SZ. TA. TB. TC. TD. TE. TF. TG. TH. TI. TJ. TK. TL. TM. TN. TO. TP. TQ. TR. TS. TT. TU. TV. TW. TX. TY. TZ. UA. UB. UC. UD. UE. UF. UG. UH. UI. UJ. UK. UL. UM. UN. UO. UP. UQ. UR. US. UT. UU. UV. UW. UX. UY. UZ. VA. VB. VC. VD. VE. VF. VG. VH. VI. VJ. VK. VL. VM. VN. VO. VP. VQ. VR. VS. VT. VU. VV. VW. VX. VY. VZ. WA. WB. WC. WD. WE. WF. WG. WH. WI. WJ. WK. WL. WM. WN. WO. WP. WQ. WR. WS. WT. WU. WV. WW. WX. WY. WZ. XA. XB. XC. XD. XE. XF. XG. XH. XI. XJ. XK. XL. XM. XN. XO. XP. XQ. XR. XS. XT. XU. XV. XW. XX. XY. XZ. YA. YB. YC. YD. YE. YF. YG. YH. YI. YJ. YK. YL. YM. YN. YO. YP. YQ. YR. YS. YT. YU. YV. YW. YX. YY. YZ. ZA. ZB. ZC. ZD. ZE. ZF. ZG. ZH. ZI. ZJ. ZK. ZL. ZM. ZN. ZO. ZP. ZQ. ZR. ZS. ZT. ZU. ZV. ZW. ZX. ZY. ZZ.

es:ric.gob.gt/moodle/curso/edit.php?id=724

Inicio Principal (Inicio) | Inicio | Mis cursos | Administración del sitio

**ESCAT** | Equipo de soporte de... | Idioma: Español de Guatemala

**Capacitación en Estrategias de Negocios Centradas en el Cliente, Control de Áreas de Reservas Territoriales del Estado -OCRET-**

Inicio | Configuración | Participación | Certificaciones | Reportes | Más

Editar la configuración del curso ID del curso: 724

**General**

Nombre completo del curso: Capacitación en Estrategias de Negocios Centradas en el Cliente

Nombre corto del curso: Ed. Neg-04

Categoría de curso: \*2008 / Cursos Libre 100

Estado:  Oculto

Mostrar:  Mostrar

Fecha de inicio del curso: 11 de May de 2024 a las 19:00

Fecha de terminación del curso: 12 de May de 2024 a las 22:00

Número ID del curso:

**Descripción**

Resumen del curso:

es:ric.gob.gt/moodle/curso/edit.php?id=719

Inicio Principal (Inicio) | Inicio | Mis cursos | Administración del sitio

**ESCAT** | Equipo de soporte de... | Idioma: Español de Guatemala

**Capacitación de Liderazgo, trabajo en equipo, comunicación y manejo de conflictos, Consejo Nacional de la Juventud -CONJUVE-**

Inicio | Configuración | Participación | Certificaciones | Reportes | Más

Editar la configuración del curso ID del curso: 719

**General**

Nombre completo del curso: Capacitación de Liderazgo, Trabajo en Equipo, Comunicación

Nombre corto del curso: Ed. Neg-04

Categoría de curso: \*2008 / Cursos Libre 100

Estado:  Oculto

Mostrar:  Mostrar

Fecha de inicio del curso: 11 de May de 2024 a las 19:00

Fecha de terminación del curso: 12 de May de 2024 a las 22:00

Número ID del curso:

**Descripción**

Resumen del curso:





Inicio Principal (Home) | Todos | Mi curso | Administración del sitio

**ESC AT** | Centro Educativo de la ANAM

Capacitación de Relaciones Humanas, Asociación Nacional de Municipalidades de la República de Guatemala –ANAM-

Curso | Configuración | Participantes | Configuración | Reportar | Más

Editar la configuración del curso

EXPANDIR TODOS

**General**

- Nombre completo del curso: Capacitación de Relaciones Humanas - Asociación Nacional de
- Nombre corto del curso: Relaciones
- Categoría de cursos: **2020 / Cursos Libres (10)**
- Visibilidad del curso: Público
- Fecha de inicio del curso: 13 de Mayo de 2020 a las 08:00
- Fecha de finalización del curso: 17 de Mayo de 2020 a las 15:00
- Número ID del curso: 0

**Descripción**

Resumen del curso

Inicio Principal (Home) | Todos | Mi curso | Administración del sitio

**ESC AT** | Centro Educativo de la INAB

Capacitación en Diseño de Indicadores de Gestión, Instituto Nacional de Bosques –INAB-

Curso | Configuración | Participantes | Configuración | Reportar | Más

Editar la configuración del curso

EXPANDIR TODOS

**General**

- Nombre completo del curso: Capacitación en Diseño de Indicadores de Gestión - INAB
- Nombre corto del curso: Indicadores
- Categoría de cursos: **2020 / Cursos Libres (10)**
- Visibilidad del curso: Público
- Fecha de inicio del curso: 13 de Mayo de 2020 a las 08:00
- Fecha de finalización del curso: 21 de Mayo de 2020 a las 15:00
- Número ID del curso: 0

**Descripción**

Resumen del curso

Inicio Principal (Inicio) | Inicio | Mis cursos | Administración del sitio

**ESCAT** | Registro de Información Catastral

Curso de Emprendimiento, Instituto Nacional de Bosques –INAB–

Inicio | Configuración | Participación | Estadísticas | Reportes | Más

Editar la configuración del curso

General

- Número completo del curso:
- Número corto del curso:
- Categoría de curso:
- Visibilidad del curso:
- Fecha de inicio del curso:
- Fecha de terminación del curso:
- Número de sesiones:

Descripción

Resumen del curso:

Inicio Principal (Inicio) | Inicio | Mis cursos | Administración del sitio

**ESCAT** | Registro de Información Catastral

Curso de administración de proyectos, Consejo Nacional de Áreas Protegidas –CONAP–

Inicio | Configuración | Participación | Estadísticas | Reportes | Más

Editar la configuración del curso

General

- Número completo del curso:
- Número corto del curso:
- Categoría de curso:
- Visibilidad del curso:
- Fecha de inicio del curso:
- Fecha de terminación del curso:
- Número de sesiones:

Descripción

Resumen del curso:

Inicio | Principal (Inicio) | Inicio | Mis cursos | Administración del sitio

ESCAT

Curso de los principios básicos de administración, Consejo Nacional de Áreas Protegidas –CONAP–.

Inicio | Configuración | Participantes | Evaluaciones | Reportar | Más -

Editar la configuración del curso

EXPANDIR TODO

General

Nombre completo del curso: Curso de los principios básicos de administración, Consejo N

Nombre corto del curso: administración

Categoría de curso: **2020 | Cursos Libres 145**

Visibilidad del curso: Público

Fecha de inicio del curso: 13 de Mar de 2024 a 21 de Mar de 2024

Fecha de finalización del curso: 13 de Mar de 2024 a 21 de Mar de 2024

Nombre ID del curso:

Descripción

Resumen del curso:

Inicio | Principal (Inicio) | Inicio | Mis cursos | Administración del sitio

ESCAT

Curso sobre Atención al Cliente Interno, Control de Áreas de Reservas Territoriales del Estado –OCRET–.

Inicio | Configuración | Participantes | Evaluaciones | Reportar | Más -

Editar la configuración del curso

EXPANDIR TODO

General

Nombre completo del curso: Curso sobre Atención al Cliente Interno, Control de Áreas de

Nombre corto del curso: atención al cliente

Categoría de curso: **2020 | Cursos Libres 145**

Visibilidad del curso: Público

Fecha de inicio del curso: 13 de Mar de 2024 a 21 de Mar de 2024

Fecha de finalización del curso: 13 de Mar de 2024 a 21 de Mar de 2024

Nombre ID del curso:

Descripción

Resumen del curso:

Inicio Principal (Home) | Tablero | Mis cursos | Administración del sitio

ESC & T

Curso de Fundamentos de Coaching Educativo, Instituto Geografico Nacional -IGN-

Inicio | Configuración | Seguimiento | Calificaciones | Asistencia | Más

Editar la configuración del curso

General

- Nombre completo del curso: Curso de Fundamentos de Coaching Educativo Instituto Geog
- Nombre corto del curso: Tercera
- Categoría del curso: **Curso / Curso Libre 180**
- Visibilidad del curso: Público
- Fecha de inicio del curso: 13 de Mar de 2020
- Fecha de terminación del curso: 23 de Mar de 2020
- Número ID del curso: 180

Descripción

Resumen del curso:

Inicio Principal (Home) | Tablero | Mis cursos | Administración del sitio

ESC & T

Capacitación sobre Pedagogía Empresarial, Instituto Geografico Nacional -IGN-

Inicio | Configuración | Seguimiento | Calificaciones | Asistencia | Más

Editar la configuración del curso

General

- Nombre completo del curso: Capacitación sobre Pedagogía Empresarial Instituto Geog
- Nombre corto del curso: Pedagogía
- Categoría del curso: **Curso / Curso Libre 180**
- Visibilidad del curso: Público
- Fecha de inicio del curso: 13 de Mar de 2020
- Fecha de terminación del curso: 23 de Mar de 2020
- Número ID del curso: 180

Descripción

Resumen del curso:

ESCAT

Capacitación en Liderazgo y Coaching, Consejo Nacional de la Juventud -CONJUVE-

Editar la configuración del curso

General

- Título del curso
- Identificación del curso
- Categoría de curso
- Visibilidad del curso
- Fecha de inicio del curso
- Fecha de terminación del curso
- Número ID del curso

Descripción

Contenido del curso

Organización en Liderazgo y Coaching, Consejo Nacional de la Juventud

Multiplata

2020 / Cursos Libre 310

Resultados

Mostrar

11 de May 4 2020 8 20 4 12 1

17 de May 4 2020 8 20 4 12 1

ESCAT

Curso de estrategias de negociación, Consejo Nacional de Áreas Protegidas -CONAP-

Editar la configuración del curso

General

- Título del curso
- Identificación del curso
- Categoría de curso
- Visibilidad del curso
- Fecha de inicio del curso
- Fecha de terminación del curso
- Número ID del curso

Descripción

Contenido del curso

Curso de estrategias de negociación, Consejo Nacional de Áreas Protegidas

Multiplata

2020 / Cursos Libre 310

Resultados

Mostrar

11 de May 4 2020 8 20 4 12 1

17 de May 4 2020 8 20 4 12 1

solicitud de usuario de la escat



Walter Armando Rodríguez Xol  
Para Carlos Armando Arrivillaga Chavez

Responder Responder a todos Reenviar ...

jue 14/05/2026 10:09

Buen día le saluda Walter Rodríguez sería tan amable de apoyarme con mi usuario de la escat

**Walter Armando Rodríguez Xol**

Conserje

Teléfonos: (+502) 7871-8643 y 7871-8657  
Correo Electrónico: [warrdriguez@ric.gob.gt](mailto:warrdriguez@ric.gob.gt)

6ª. Calle 02-48 Zona 1  
Barrio La Ermita, San Benito, Petén  
[portal.ric.gob.gt](http://portal.ric.gob.gt)

Re: Usuario y contraseña



Carlos Armando Arrivillaga Chavez  
Para Edin López

Responder Responder a todos Reenviar ...

mie 13/05/2026 20:03

Buen día con gusto le envié los datos para que pueda verificar su ingreso.

Usuario: edintejada72  
Contraseña: Guate+ 123  
correo registrado: [edintejada72@gmail.com](mailto:edintejada72@gmail.com)  
link de acceso:  
<https://escat.ric.gob.gt/moodle/login/index.php>

Cualquier consulta estoy a la orden.

Saludos.

---

De: Edin López <[edintejada72@gmail.com](mailto:edintejada72@gmail.com)>  
Enviado: miércoles, 13 de mayo de 2026 14:04  
Para: Carlos Armando Arrivillaga Chavez  
Asunto: Usuario y contraseña

Estimado:

Buena tarde.

Tal como sugirió, he revisado y no me ha ingresado a mi bandeja de correo, el usuario y contraseña, para participar en el curso.

Favor de enviar y/o reenviar.

Saludos.

Edin Lopez

Página 14 de 14

## REGISTRO DE INFORMACIÓN CATASTRAL DE GUATEMALA INFORME MENSUAL DE ACTIVIDADES

<b>RENLÓN PRESUPUESTARIO 029 "OTRAS REMUNERACIONES DEL PERSONAL TEMPORAL"</b>	
<b>Nombre del Contratista:</b> MÓNICA CAROLINA CÁRCAMO RECINOS	<b>No. De Contrato:</b> RIC-R-029-0170-2026.
<b>Nombre del Servicio:</b> Servicios Profesionales de Soporte en Herramientas de Aprendizaje Digital.	<b>Dirección Municipal, Gerencia, Coordinación o Unidad:</b> Coordinación de la Escuela de Formación y Capacitación para el Desarrollo Territorial y Catastral.
<b>Proyecto:</b> Registro de Información Catastral de Guatemala -RIC-.	<b>Informe correspondiente al mes de:</b> Mayo 2026.

- Se colaboró con en análisis del curso "ISO 9001: Proceso de calidad para la organización", como propuesta académica para capacitar al personal interno del Registro de Información Catastral de Guatemala.
- Se colaboró con en análisis del curso "Scrum: Metodologías ágiles para la ejecución de proyectos", como propuesta académica para capacitar al personal interno del Registro de Información Catastral de Guatemala.
- Se colaboró con en análisis del curso " Gestión Eficiente de Procesos Organizacionales (Enfoque de mejora continua) ", como propuesta académica para capacitar al personal interno del Registro de Información Catastral de Guatemala.
- Se apoyó en el soporte de herramientas de aprendizaje de la Escuela de Formación y Capacitación para el Desarrollo Territorial y Catastral -ESCAT- analizando Vista general de desempeño.
- Se apoyó en el soporte de herramientas de aprendizaje de la Escuela de Formación y Capacitación para el Desarrollo Territorial y Catastral -ESCAT- analizando Revisiones de seguridad.
- Se apoyó en el soporte de herramientas de aprendizaje de la Escuela de Formación y Capacitación para el Desarrollo Territorial y Catastral -ESCAT- analizando Directorio dataroot inseguro.

- Se apoyó en el soporte de herramientas de aprendizaje de la Escuela de Formación y Capacitación para el Desarrollo Territorial y Catastral -ESCAT- analizando Revisar todas las rutas públicas / privadas.
- Se apoyó en el soporte de herramientas de aprendizaje de la Escuela de Formación y Capacitación para el Desarrollo Territorial y Catastral -ESCAT- analizando Documentación de API.
- Se participó en reunión de trabajo análisis de procesos y procedimientos de la Escuela de Formación y Capacitación para el Desarrollo Territorial y Catastral -ESCAT-.
- Se participó en reunión de trabajo del mes de mayo de 2026, con el objetivo de conocer las actividades académicas de cursos, cursos libres, seminarios, talleres, diplomados y capacitaciones en sus diferentes modalidades que se imparten en la Escuela de Formación y Capacitación para el Desarrollo Territorial y Catastral -ESCAT-.

FIRMA:



Mónica Carolina Cárcamo Recinos  
Servicios Profesionales de Soporte en Herramientas de  
Aprendizaje Digital  
Ingeniera en Sistemas de Información y Ciencias de la  
Computación  
Colegiado 11,372

Vo.Bo.:



Lic. Adm. Liza Fernanda Barillas Equizabal  
COORDINADOR GENERAL DE LA ESCUELA DE CATASTRO  
REGISTRO DE INFORMACIÓN CATASTRAL DE GUATEMALA- RIC-

ANEXOS CORRESPONDIENTES AL MES  
DE MAYO DE 2026

MÓNICA CAROLINA CÁRCAMO RECINOS  
SERVICIOS PROFESIONALES DE SOPORTE  
EN HERRAMIENTAS DE APRENDIZAJE  
DIGITAL

CONTRATO RIC-R-029-0170-2026

A handwritten signature in blue ink, appearing to be 'Mónica Cárcamo Recinos', written over a faint circular stamp or watermark.

## ISO 9001: Proceso de Calidad para la Organización - Estructura General del Tema

Tema	ISO 9001: Proceso de Calidad para la Organización
Enfoque	Implementación de sistemas de gestión de calidad orientados a la mejora continua.
Alcance	Aplicable al Registro de Información Catastral de Guatemala, organización que busca optimizar procesos y fortalecer la satisfacción del cliente.
Importancia	Permite fortalecer la eficiencia organizacional, reducir riesgos y asegurar el cumplimiento normativo.
Duración	1.30 horas sincrónicas/asincrónicas + 3 horas material de estudio + evaluación final

## Scrum: Metodologías Ágiles para la Ejecución de Proyectos - Estructura General del Tema

Tema	Scrum: Metodologías Ágiles para la Ejecución de Proyectos
Enfoque	Aplicación de metodologías ágiles para la planificación y ejecución eficiente de proyectos.
Alcance	Dirigido a equipos de trabajo y organizaciones que requieren adaptabilidad y rapidez operativa.
Importancia	Facilita la colaboración, optimiza tiempos y mejora la entrega continua de valor.
Duración	1.30 horas sincrónicas/asincrónicas + 3 horas material de estudio + evaluación final



## Gestión Eficiente de Procesos Organizacionales - Estructura General del Tema

Tema	Gestión Eficiente de Procesos Organizacionales
Enfoque	Optimización de procesos mediante herramientas de mejora continua y análisis de datos.
Alcance	Aplicable a instituciones que buscan incrementar la eficiencia y reducir errores operativos.
Importancia	Contribuye a mejorar la productividad, calidad de servicios y sostenibilidad organizacional.
Duración	1.30 horas sincrónicas/asincrónicas + 3 horas material de estudio + evaluación final

### Escuela de Formación y Capacitación para el Desarrollo Territorial y Catastral

General	Visuales	Cursos	Certificaciones	Plata	Aplicativos	Servicio	Recursos	Desempeño
---------	----------	--------	-----------------	-------	-------------	----------	----------	-----------

#### Vista general de desempeño

Estado	Detalle	Descripción	Acciones
OK	Estado de diseño de formularios	Si se habilita, las hojas de inscripción y avales NO son rechazadas, resultando en un desempeño significativo del desempeño. Ver información	Estado de diseño de formularios
OK	Caché de avales	Si se deshabilita, los avales pueden cargarse lentamente. Ver información	Caché de avales
OK	Respuestas de depuración	Si se configura a DESHABILITADO, el desempeño puede verse afectado ligeramente. Ver información	Respuestas de depuración
OK	Respuestas de respaldos	El desempeño puede verse afectado durante el proceso de respaldo. En caso de habilitarse, los respaldos deberán de generarse para realizarse fuera de las horas pico. Ver información	Configuración de respaldos automatizado
OK	Administración	El desempeño puede ser afectado por el procesamiento de estadísticas. Las configuraciones de estadísticas deben ser tomadas con cuidado. Ver información	Herramienta estadísticas
OK	Revisión del esquema de la base de datos	El esquema de la base de datos es correcto. Ver información	Modelo de datos

### Revisiones de seguridad

Estado	Revisar	Descripción	Acción
	Visualización de empresa de PHP	Visualización de empresa de PHP deshabilitada Más información	
	Directorio de sitios inseguro	El directorio de sitios (normalmente /modxdata/) no debe ser accesible desde la web Más información	
	Revisar todas las rutas públicas / privadas	Algunas rutas internas están disponibles públicamente Definir archivos no deberían ser públicos Más información	Mostrar Datos
	Archivo config.php accesible	Los scripts PHP pueden modificar el archivo config.php Más información	
	Rutas hacia servicios	Las rutas hacia servicios pueden configurarse en la interfaz Gráfico del usuario Administrador Más información	
	Permisos EMBED (providor) y OBJECT (objeto)	No se permite incluir objetos arbitrarios. Más información	Políticas de seguridad del sitio
	Acceso perfil de usuario	Se requiere ingresar activo de poder ver los perfiles de usuarios. Más información	Políticas de seguridad del sitio
	Acceso a Google	El acceso a los motores de búsqueda (Google) está deshabilitado. Más información	Políticas de seguridad del sitio
	Políticas de contraseñas	Políticas de contraseñas habilitadas. Más información	Políticas de seguridad del sitio
	Controlar cambio de correo electrónico	Controlar el cambio de dirección de correo electrónico en el perfil de usuarios. Más información	Políticas de seguridad del sitio
	Orin por web	Los usuarios anónimos no pueden acceder al orin. Más información	Políticas de seguridad del sitio
	Cookies seguras	Habilitadas "Cookies" seguras. Más información	Seguridad HTTP
	Administradores	Se han encontrado 5 administradores del sistema. Más información	Administradores del sitio
	Usuarios de confianza XSS	RISK_XSS - excedió a 52 usuarios en quienes se debe confiar (algunos no lo mencionan). Más información	Configurar roles
	Resguardo de datos de usuarios	Se encontraron 1 roles, 0 anulaciones y 10 usuarios con la habilidad para impedir datos de usuarios. Más información	Configurar roles
	Ref por defecto de todos los usuarios	El rol de usuario predeterminado "Usuario anónimo" está incorrectamente definido. Más información	Políticas para el usuario
	Rol de invitado	La definición del rol de invitado es correcta. Más información	Políticas para el usuario
	Ref en la página inicial del sitio	La definición del rol en la página inicial del sitio es correcta. Más información	Configuraciones de la página inicial del sitio
	Sin autorización	El plugin de "Sin autorización" está deshabilitado. Más información	Configurar la autorización





*[Handwritten signature in blue ink]*

**REGISTRO DE INFORMACIÓN CATASTRAL DE GUATEMALA  
INFORME MENSUAL DE ACTIVIDADES**

<b>RENLÓN PRESUPUESTARIO 029 "OTRAS REMUNERACIONES DEL PERSONAL TEMPORAL"</b>	
<b>Nombre del Contratista:</b> Carla Patricia García Quevedo	<b>No. De Contrato:</b> RIC-R-029-0171-2026
<b>Servicios Profesionales de Apoyo en Gestión Académica y Fortalecimiento Institucional.</b>	<b>Dirección Municipal, Gerencia, Coordinación o Unidad:</b> Coordinación de la Escuela de Formación y Capacitación para el Desarrollo Territorial y Catastral.
<b>Proyecto:</b> Registro de Información Catastral de Guatemala –RIC-.	<b>Informe correspondiente al mes de:</b> Mayo 2026.

- En el mes mayo 2026 se participó en reunión para la coordinación de actividades Académicas, en sus diferentes modalidades que imparte la Escuela de Formación y Capacitación para el Desarrollo Territorial y Catastral -ESCAT-.
- Se brindó tutoría del Módulo I Aspectos Institucionales en plataforma Moodle -ESCAT- en el Curso Profesional Agrimensor Código PA-E5-2026.
- Se contribuyó con el acompañamiento y seguimiento de la resolución de dudas sobre Tarea 1: Flujograma sobre el Proceso Catastral en Guatemala del Módulo I de Aspectos Institucionales del Curso Profesional Agrimensor código: PA-E5-2026, en la Plataforma Moodle ESCAT.
- Se contribuyó con el acompañamiento y seguimiento de la resolución de dudas sobre Tarea 2: Ensayo sobre la Importancia de la Actividad Catastral en Guatemala, del Módulo I de Aspectos Institucionales del Curso Profesional Agrimensor código: PA-E5-2026, en la Plataforma Moodle ESCAT.
- Se apoyó con la entrega del cuadro de notas finales del Módulo II Aspectos Jurídicos en Plataforma Moodle de la ESCAT, del Curso de Técnico Agrimensor, código: TA-E4-2026 FAUSAC.
- Se apoyó con la entrega del cuadro de notas finales del Módulo II Aspectos Jurídicos en Plataforma Moodle de la ESCAT, del Curso de Técnico Agrimensor, código: TA-E5-2026-MERCY CORPS-TUCURÚ.
- Se apoyó con la entrega del cuadro de notas finales del Módulo II Aspectos Jurídicos en Plataforma Moodle de la ESCAT, del Curso de Técnico Agrimensor, código: TA-E6-2026-MERCY CORPS-LA TINTA.
- Se apoyó con la entrega del cuadro de notas finales del Módulo II Aspectos Jurídicos en Plataforma Moodle de la ESCAT, del Curso de Técnico Agrimensor, código: TA-E7-2026-

## MERCY CORPS-PANZÓS.

- Se apoyó con la entrega del cuadro de notas finales del Módulo II Aspectos Jurídicos en Plataforma Moodle de la ESCAT, del Curso de Técnico Agrimensor, código: TA-E8-2026-MERCY CORPS-SENAHÚ.
- Se apoyó con la entrega del cuadro de notas finales del Módulo II Aspectos Jurídicos en Plataforma Moodle de la ESCAT, del Curso de Técnico Agrimensor, código: TA-E9-2026-MERCY CORPS-EL ESTOR, IZABAL.
- Se apoyó en la Revisión y Calificación en Plataforma Moodle de ESCAT, sobre Tarea 1: Flujograma sobre el proceso catastral guatemalteco del Módulo I de Aspectos Institucionales del Curso Profesional Agrimensor Código PA-E4-2026, para generación de notas finales.
- Se apoyó en la Revisión y Calificación en Plataforma Moodle de ESCAT, sobre Tarea 2: Ensayo sobre la importancia de la actividad catastral en Guatemala del Módulo I de Aspectos Institucionales del Curso Profesional Agrimensor Código PA-E4-2026, para generación de notas finales.
- Se apoyó con la entrega del cuadro de notas finales del Módulo II Aspectos Jurídicos en Plataforma Moodle de la ESCAT, del Curso Profesional Agrimensor Código PA-E4-2026.
- Se apoyó en la Revisión y Calificación en Plataforma Moodle de ESCAT, sobre Tarea 1: Flujograma sobre el proceso catastral guatemalteco del Módulo I de Aspectos Institucionales del Curso Profesional Agrimensor Código PA-E5-2026, para generación de notas finales.
- Se apoyó en la Revisión y Calificación en Plataforma Moodle de ESCAT, sobre Tarea 2: Ensayo sobre la importancia de la actividad catastral en Guatemala del Módulo I de Aspectos Institucionales del Curso Profesional Agrimensor Código PA-E5-2026, para generación de notas finales.
- Se apoyó con la entrega del cuadro de notas finales del Módulo II Aspectos Jurídicos en Plataforma Moodle de la ESCAT, del Curso Profesional Agrimensor Código PA-E5-2026.

FIRMA:



Carla Patricia García Quevedo  
Servicios Profesionales de Apoyo en Gestión  
Académica y Fortalecimiento Institucional  
Licenciada en Trabajo Social  
Colegiado 28,581

Vo.Bo.:



Ing. Agr. Luis Fernando Barillas Equizabal  
COORDINADOR GENERAL DE LA ESCUELA DE CATASTRO  
REGISTRO DE INFORMACIÓN CATASTRAL DE GUATEMALA-RIC

# ANEXOS

**Contratista: Licda. Carla Patricia García Quevedo  
Colegiado 28,581  
Servicios Profesionales de Apoyo en Gestión Académica  
y Fortalecimiento Institucional.**

**Correspondiente al mes de  
Mayo de 2026**

**REGISTRO DE INFORMACIÓN  
CATASTRAL DE GUATEMALA.**

**CONTRATO RIC-R-029-0171-2026**



Profesional Agrimensor PA-E4-2026

Curso Configuración Participantes Calificaciones Reportes Más

Curso Profesional Agrimensor

Contar todo



El curso de Profesional Agrimensor está por una metodología basada en formación facilitando el aprendizaje con métodos y recursos innovadores que permitirán desarrollar habilidades y destrezas de cada participante a través de un proceso colaborativo que facilita la construcción de conocimientos. Está organizado en ocho (8) módulos que responden a una visión global, integral y multidisciplinaria sobre el catastro a nivel nacional, con una duración total de ciento veinte (120) horas.

Añadir ítem

Módulo 1 Aspectos Institucionales [Ver detalles](#)

Es un verdadero placer darles la más cordial bienvenida estimados profesionales a este espacio de aprendizaje. Este módulo ha sido diseñado cuidadosamente con el propósito fundamental de brindarles una visión integral sobre el quehacer institucional del Registro de Información Catastral de Guatemala (RIC), permitiéndoles comprender nuestra labor técnica y social en el país.

Más allá de una capacitación técnica aspiramos a que este sea el primer paso para integrarse plenamente y formar parte de la gran familia del RIC, contribuyendo juntos al fortalecimiento del sistema catastral nacional.

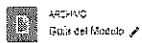
Les recomendamos poder leer detenidamente cada instrucción, al momento que surja alguna inquietud, acudir a sus docentes.

Éxitos y bendiciones para cada uno.



Licda. M.A. María Patricia García Cuevo

TUTORA



ARCHIVO

Índice del Módulo

Página Principal (home) Tablero Mis cursos

ESCAT

Profesional Agrimensor PA-E5-2026

Curso Configuración Participantes Calificaciones Reportes Más

Curso Profesional Agrimensor Cerrar todo



Página Principal (home) Tablero Mis cursos

Modo de edición

Añadir tópico

▼ Módulo 1: Aspectos Institucionales [Ver más por las actividades](#)

Es un verdadero placer darles la más cordial bienvenida estimados profesionales a este espacio de aprendizaje. Este módulo ha sido diseñado cuidadosamente con el propósito fundamental de brindarse una visión integral sobre el quehacer institucional del Registro de Información Catastral de Guatemala (RIC), permitiéndoles comprender nuestra labor técnica y social en el país.

Más allá de una capacitación técnica, aspiramos a que este sea el primer paso para integrarse plenamente y formar parte de la gran familia del RIC, contribuyendo juntos al fortalecimiento del sistema catastral nacional.

Les recomendamos poder leer detenidamente cada instrucción, al momento que sienta alguna inquietud, quede a sus órdenes.

Éxitos y bendiciones para cada uno.



Lidia, M.A. Carría Patricia García Quevedo  
TUTORA

ARCHIVO [Guía del Módulo](#)

### 3.2 ASPECTOS INSTITUCIONALES


MÓDULO	COMPETENCIA
Módulo I. (5 pts.)	Adquiere conocimientos del RIC, la institucionalidad, la complejidad agraria del país, y las etapas del proceso de establecimiento catastral en Guatemala.
	<p><b>1. Aspectos Teóricos del Catastro</b></p> <p>1.1 Que es el catastro 1.2 Antecedentes Históricos del Proceso Catastral en Guatemala 1.3 El catastro nacional según Decreto 41-2005 1.4 Uso y Beneficios del catastro 1.5 Proceso evolutivo Institucional, proyecto piloto 1998 a la fecha</p> <p><b>2. El Registro de Información Catastral de Guatemala</b></p> <p>2.1 Ejes Estratégicos 2.2 Ejes Independientes 2.3 Objetivo institucional 2.4 Misión 2.5 Visión</p> <p><b>3. Coordinación Interinstitucional</b></p> <p>3.1 Registro General de la Propiedad 3.2 Instituto Geográfico Nacional 3.3 Fondo de Tierras 3.4 Secretaría de Asuntos Agrarios 3.5 CONAP 3.6 GCRIE 3.7 IDAEM 3.8 Municipalidades</p> <p><b>4. Normas Técnicas y Procedimientos Catastrales del Registro de Información Catastral de Guatemala.</b></p> <p><b>5. Etapas del Proceso Catastral Guatemalteco</b></p> <p>5.1 Investigación Registral y Etapas Previas 5.2 Establecimiento Catastral 5.3 Etapa de Mantenimiento y Actualización Catastral 5.4 Diagrama de Flujo de la Secuencia Operativa del Proceso Catastral</p> <p><b>6. Zonas Declaradas Catastradas y en Proceso Catastral en Guatemala</b></p> <p><b>7. Registro de Agrimensores</b></p> <p>7.1 Registro de Agrimensores 7.2 Funciones del Registro de Agrimensores 7.3 Requisitos para inscripción en el Registro de Agrimensores. 7.4 Responsabilidad y sanciones que podría aplicarse</p>

#### Módulo I Aspectos institucionales

- Lectura de material de apoyo, documentos de soporte, video presentación.
- Aspectos regulados en la Ley del Registro de Información Catastral de Guatemala.
- Tarea # 1: Elaboración de flujograma sobre el proceso catastral guatemalteco.
- Tarea # 2: Elaboración de ensayo sobre la importancia actividad catastral en Guatemala.

Lcda. M.A. Carla Patricia Garcia

[cpgarcia@ric.gob.gt](mailto:cpgarcia@ric.gob.gt)



Tarea 1: Elaborar un ensayo sobre términos catastrales.

El ensayo no debe contener información copiada literalmente de la bibliografía consultada, se deben expresar claramente las ideas comprendidas de la lectura del tema en referencia.

Documento digital en formato PDF.

Hojas tamaño carta.

Márgenes de 3 cm. en cada lado.

Tipo de fuente Arial.

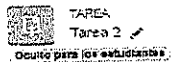
Tamaño de fuente 12

Párrafo justificado.


Interlineado 1.5

Contenido (mínimo 3 páginas, máximo 5 páginas)

Incluir únicamente introducción, desarrollo y conclusión.



Abiertos: Wednesday, 11 de February de 2020, 08:30  
Pendientes: Wednesday, 18 de February de 2020, 08:30



Tarea 2: Elaborar un resumen sobre la importancia del Proceso Catastral Guatemalteco.

El resumen no debe contener información copiada literalmente de la bibliografía consultada, se deben expresar claramente las ideas comprendidas de la lectura del tema en referencia.

Documento digital en formato PDF.

Hojas tamaño carta.

Márgenes de 3 cm. en cada lado.

Tipo de fuente Arial.

Tamaño de fuente 10

Párrafo justificado.

Interlineado 1.5

Contenido (mínimo 2 páginas, máximo 5 páginas)

Incluir únicamente introducción, desarrollo y conclusión.



Escuela de Formación y Capacitación para el  
Desarrollo Territorial y Catastral - ESCAT -



PA-E4-2026 - Curso Profesional Agrimensor - Modalidad E-Learning  
Cuadro de Evaluación Final

Modulo I: Aspectos Institucionales  
Tutor: Carla Patricia Garcia Quevedo Fecha: \_\_\_\_\_

Orden	Dato de la prueba	Nombres Completos	Calificaciones		Nota Final
			Teoría	Práctica	
1	22332	JULIO JOSE NIPOLEON GUZMAN MEJA	2.2	1.2	3.4
2	22347	EDEN EMILDO FUENTES WZARIEGOS	NPT	NPT	0.0
3	22325	ALAN EDUARDO MONZON CHACON	2.4	1.4	3.8
4	22407	CARLA MARIA ROSAS CALDERON	2.6	1.4	4.0
5	22320	BYRON GEOWANNI GVAL COY	2.2	1.4	3.6
6	22427	CLAUDIA MARINA BEDDYA DEL CD	2.2	1.2	3.4
7	22145	ALAN ALEXANDER PEREZ CALDERON	2.4	1.2	3.6
8	22391	ARIEL ENI GARCIA LOPEZ	2.2	1.4	3.6
9	22393	RJEBEN BENJAMIN LEAL RUIZ	2.2	1.4	3.6

Orden	Prueba	Puntuación
1	Prueba sobre el proceso catastral automatizado	2.0000
2	Prueba sobre la importancia de la actividad catastral en Guatemala	2.0000
	<b>Total</b>	<b>4.0000</b>

Firma del Tutor:

Fecha:

**REGISTRO DE INFORMACIÓN CATASTRAL DE GUATEMALA  
INFORME MENSUAL DE ACTIVIDADES**

<b>RENLÓN PRESUPUESTARIO 029 "OTRAS REMUNERACIONES DEL PERSONAL TEMPORAL"</b>	
<b>Nombre del Contratista:</b> GRISELDA LETICIA ZURITA VEGA DE MORALES	<b>No. De Contrato:</b> RIC-R-029-0172-2026
<b>Nombre del Servicio:</b> Servicios Técnicos de Formación y Capacitación, para el Desarrollo Territorial.	<b>Dirección Municipal, Gerencia, Coordinación o Unidad:</b> Coordinación de la Escuela de Formación y Capacitación para el Desarrollo Territorial y Catastral.
<b>Proyecto:</b> Registro de Información Catastral de Guatemala –RIC–.	<b>Informe correspondiente al mes de:</b> Mayo 2026.

- Se participó en reunión de trabajo con el objetivo de revisar las actividades académicas de cursos, cursos libres, seminarios, talleres, diplomados y capacitaciones en sus diferentes modalidades que se imparten en la Escuela de Formación y Capacitación para el Desarrollo Territorial y Catastral -ESCAT-, para mayo 2026.
- Se colaboró en la actividad de apertura del Módulo II Aspectos Jurídicos en Plataforma Moodle de la ESCAT, del Curso de Técnico Agrimensor, código: TA-E10-2026, en la Plataforma Moodle ESCAT.
- Se colaboró en la actividad de apertura del Módulo II Aspectos Jurídicos en Plataforma Moodle de la ESCAT, del Curso de Técnico Agrimensor, código: TA-E11-2026, en la Plataforma Moodle ESCAT.
- Se colaboró en la actividad de apertura del Módulo II Aspectos Jurídicos en Plataforma Moodle de la ESCAT, del Curso de Técnico Agrimensor, código: TA-E12-2026, en la Plataforma Moodle ESCAT.
- Se colaboró con la apertura del foro con el tema: La importancia de la entidad que registra los bienes en nuestro país, del Módulo II Aspectos Jurídicos en Plataforma Moodle de la ESCAT, del Curso de Técnico Agrimensor, código: TA-E10-2026, en la Plataforma Moodle ESCAT.
- Se colaboró con la apertura del foro con el tema: La importancia de la entidad que registra los bienes en nuestro país, del Módulo II Aspectos Jurídicos en Plataforma Moodle de la ESCAT, del Curso de Técnico Agrimensor, código: TA-E11-2026, en la Plataforma Moodle ESCAT.
- Se colaboró con la apertura del foro con el tema: La importancia de la entidad que registra los bienes en nuestro país, del Módulo II Aspectos Jurídicos en Plataforma Moodle de la ESCAT, del Curso de Técnico Agrimensor, código: TA-E12-2026, en la Plataforma Moodle ESCAT.


### Plataforma Moodle ESCAT.

- Se colaboró con la apertura de la tarea del Módulo II Aspectos Jurídicos en Plataforma Moodle de la ESCAT, del Curso de Técnico Agrimensor, código: TA-E10-2026, en la Plataforma Moodle ESCAT.
- Se colaboró con la apertura de la tarea del Módulo II Aspectos Jurídicos en Plataforma Moodle de la ESCAT, del Curso de Técnico Agrimensor, código: TA-E11-2026, en la Plataforma Moodle ESCAT.
- Se colaboró con la apertura de la tarea del Módulo II Aspectos Jurídicos en Plataforma Moodle de la ESCAT, del Curso de Técnico Agrimensor, código: TA-E12-2026, en la Plataforma Moodle ESCAT.
- Se colaboró con la apertura de la evaluación del Módulo II Aspectos Jurídicos en Plataforma Moodle de la ESCAT, del Curso de Técnico Agrimensor, código: TA-E10-2026, en la Plataforma Moodle ESCAT.
- Se colaboró con la apertura de la evaluación del Módulo II Aspectos Jurídicos en Plataforma Moodle de la ESCAT, del Curso de Técnico Agrimensor, código: TA-E11-2026, en la Plataforma Moodle ESCAT.
- Se colaboró con la apertura de la evaluación del Módulo II Aspectos Jurídicos en Plataforma Moodle de la ESCAT, del Curso de Técnico Agrimensor, código: TA-E12-2026, en la Plataforma Moodle ESCAT.
- Se colaboró en las actividades de tutoría virtual del Módulo II Aspectos Jurídicos del Curso de Técnico Agrimensor, código: TA-E10-2026, en la Plataforma Moodle ESCAT.
- Se colaboró en las actividades de tutoría virtual del Módulo II Aspectos Jurídicos del Curso de Técnico Agrimensor, código: TA-E11-2026, en la Plataforma Moodle ESCAT.
- Se colaboró en las actividades de tutoría virtual del Módulo II Aspectos Jurídicos del Curso de Técnico Agrimensor, código: TA-E12-2026, en la Plataforma Moodle ESCAT.
- Se colaboró en la actividad de apertura del Módulo II Aspectos Jurídicos en Plataforma Moodle de la ESCAT, del Curso de Profesional Agrimensor, código: PA-E5-2026.
- Se colaboró con la apertura del foro con el tema: La importancia de la entidad que registra los bienes en nuestro país, del Módulo II Aspectos Jurídicos en Plataforma Moodle de la ESCAT, del Curso de Profesional Agrimensor, código: PA-E5-2026.
- Se colaboró con la apertura de la tarea del Módulo II Aspectos Jurídicos en Plataforma Moodle de la ESCAT, del Curso de Profesional Agrimensor, código: PA-E5-2026.

- Se colaboró con la apertura de la evaluación del Módulo II Aspectos Jurídicos en Plataforma Moodle de la ESCAT, del Curso de Profesional Agrimensor, código: PA-E5-2026.
- Se colaboró en las actividades de tutoría virtual del Módulo II Aspectos Jurídicos del Curso de Profesional Agrimensor, código: PA-E5-2026.
- Se brindó acompañamiento y seguimiento con la resolución de dudas sobre el ensayo de los Derechos Patrimoniales del Módulo II Aspectos Jurídicos en Plataforma Moodle de la ESCAT, de los Cursos de Técnico Agrimensor, códigos: TA-E5-2026-MERCY CORPS-TUCURÚ, TA-E6-2026-MERCY CORPS-LA TINTA, TA-E7-2026-MERCY CORPS-PANZÓS, TA-E8-2026-MERCY CORPS-SENAHÚ, TA-E9-2026-MERCY CORPS-EL ESTOR, IZABAL.
- Se apoyó con la calificación del ensayo sobre los Derechos Patrimoniales del Módulo II Aspectos Jurídicos en Plataforma Moodle de la ESCAT, de los Cursos de Técnico Agrimensor, códigos: TA-E5-2026-MERCY CORPS-TUCURÚ, TA-E6-2026-MERCY CORPS-LA TINTA, TA-E7-2026-MERCY CORPS-PANZÓS, TA-E8-2026-MERCY CORPS-SENAHÚ, TA-E9-2026-MERCY CORPS-EL ESTOR, IZABAL.
- Se apoyó con la calificación de la evaluación programada del Módulo II Aspectos Jurídicos en Plataforma Moodle de la ESCAT, de los Cursos de Técnico Agrimensor, códigos: TA-E5-2026-MERCY CORPS-TUCURÚ, TA-E6-2026-MERCY CORPS-LA TINTA, TA-E7-2026-MERCY CORPS-PANZÓS, TA-E8-2026-MERCY CORPS-SENAHÚ, TA-E9-2026-MERCY CORPS-EL ESTOR, IZABAL.
- Se apoyó con la entrega del cuadro de notas del ensayo sobre los Derechos Patrimoniales del Módulo II Aspectos Jurídicos en Plataforma Moodle de la ESCAT, de los Cursos de Técnico Agrimensor, códigos: TA-E5-2026-MERCY CORPS-TUCURÚ, TA-E6-2026-MERCY CORPS-LA TINTA, TA-E7-2026-MERCY CORPS-PANZÓS, TA-E8-2026-MERCY CORPS-SENAHÚ, TA-E9-2026-MERCY CORPS-EL ESTOR, IZABAL.
- Se apoyó con la entrega del cuadro de notas de la evaluación del Módulo II Aspectos Jurídicos en Plataforma Moodle de la ESCAT, de los Cursos de Técnico Agrimensor, códigos: TA-E5-2026-MERCY CORPS-TUCURÚ, TA-E6-2026-MERCY CORPS-LA TINTA, TA-E7-2026-MERCY CORPS-PANZÓS, TA-E8-2026-MERCY CORPS-SENAHÚ, TA-E9-2026-MERCY CORPS-EL ESTOR, IZABAL.
- Se apoyó con la entrega del cuadro de notas finales del Módulo II Aspectos Jurídicos en Plataforma Moodle de la ESCAT, de los Cursos de Técnico Agrimensor, códigos: TA-E5-


2026-MERCY CORPS-TUCURÚ, TA-E6-2026-MERCY CORPS-LA TINTA, TA-E7-2026-MERCY CORPS-PANZÓS, TA-E8-2026-MERCY CORPS-SENAHÚ, TA-E9-2026-MERCY CORPS-EL ESTOR, IZABAL.

FIRMA:



Griselda Leticia Zurita Vega De Morales  
Servicios Técnicos de Formación y Capacitación,  
para el Desarrollo Territorial.

Vo.Bo.:

  
Ing. Luis Fernando Barillas Eguizabal.  
Coordinador General de la Escuela de Catastro.



**ANEXOS  
MES DE  
MAYO DE 2026**

**GRISELDA LETICIA ZURITA VEGA DE  
MORALES**

**SERVICIOS TÉCNICOS DE FORMACIÓN Y  
CAPACITACIÓN, PARA EL DESARROLLO  
TERRITORIAL.**

**REGISTRO DE INFORMACIÓN  
CATASTRAL DE GUATEMALA.**

**CONTRATO RIC-R-029-0172-2026.**



Página 1 de 27

# CURSO TÉCNICO AGRIMENSOR

TA-E5-2026 MERCY CORPS-TUCURÚ

TA-E5-2026-MERCY CORPS-TUCURÚ

Técnico Agrimensor



The screenshot shows a web application interface for a course titled "TA-E5-2026-MERCY CORPS-TUCURÚ". The interface includes a navigation menu on the left with options like "Curso Técnico Agrime...", "PROGRAMA DE ACTIVI...", "PROGRAMA TÉCNICO...", "Módulo 6: Uso de la PL...", "Módulo I. Aspectos Ins...". The main content area has tabs for "Curso", "Configuración", "Participantes", "Calificaciones", "Reportes", and "Más". Below the tabs, there is a section for "Curso Técnico Agrimensor" with a "Colapsar todo" button. A video player shows a surveying instrument on a tripod in an outdoor setting. To the right of the video, there is descriptive text about the course methodology and structure.

El curso de Técnico Agrimensor opta por una metodología basada en formación, en las modalidades presencial, semipresencial o virtual, facilitando el aprendizaje con métodos y recursos innovadores que permitirán desarrollar habilidades y destrezas de cada participante, a través de un proceso colaborativo que facilita la construcción de conocimientos.

El curso está organizado en siete (7) módulos que responden a una visión global, integral y multidisciplinaria sobre el catastro a nivel nacional con una duración total de diez (10) semanas, durante el desarrollo del curso se abordarán aspectos

*Arnette Guzmán*

- Tarea 1
- Tarea 2
- RUBRICAS DE EVALUA...
- ▼ Módulo II. Aspectos Ju...
- Guía del Módulo II
- Documentos de soporte
- Videos
- Foro Módulo II
- Instrumento de evaluación
- Ensayo sobre Los Dere...

### ▼ Módulo II. Aspectos Jurídicos

Estimados estudiantes:

Les doy la más cordial bienvenida! En este Módulo abordaremos las principales nociones jurídicas que son necesarias para desarrollar de forma eficiente la actividad catastral.

El objetivo es que el estudiante comprenda los principios jurídicos que rigen la propiedad, posesión, uso y tenencia de la tierra en nuestro medio, así como la forma en que éstas se materializan mediante la Función Notarial. Y que adquiera conocimientos para poder realizar el análisis catastral y jurídico.


Atentamente,

**Griselda Leticia Zurita Vega**  
Tutor

- 2026 > TA-E5-2026 > Ensayo sobre Los Derechos Patrimoniales
- ▼ Módulo II. Aspectos Ju...
- Guía del Módulo II
- Documentos de soporte
- Videos
- Foro Módulo II
- Instrumento de evaluación
- Ensayo sobre Los Dere...
- Evaluación Módulo II
- ▼ Módulo III. Conflictivid...
- Guía del Módulo III
- Documentos de soporte
- Más

## Ensayo sobre Los Derechos Patrimoniales

Tarea
Configuración
Calificación avanzada
Más



**TAREAS**

**Instrucciones**

Ver la rúbrica para realizar la tarea. Usar letra Arial 11. Deben subir el archivo de la tarea con su nombre y en formato PDF.

*Griselda Zurita*

Página Principal (home) Tablero Mis cursos 🔔 🇬🇨 Modo de edición

2026 > TA-E5-2026 > Ensayo sobre Los Derechos Patrimoniales > Calificado

**TAREA**  
**Ensayo sobre Los Derechos Patrimoniales**

Tarea Configuración Calificación avanzada Más ▾

REGRESAR DESCARGAR TODAS LAS ENTREGAS

**Envíos**

Acción de calificar

Nombre  A B C D E F G H I J K L M N Ñ O P Q R S T U V W X Y Z

Apellido(s)  A B C D E F G H I J K L M N Ñ O P Q R S T U V W X Y Z

Página Principal (home) Tablero Mis cursos 🔔 🇬🇨 Modo de edición

<input type="checkbox"/>	CL	CARLOS ESTUARDO LEAL TÁ	testuardo1974@gmail.com	Enviado para calificar 5 días 21 horas después Calificado	4.00 / 5.00	Calificación	Editar ▾	Tu de 2
<input type="checkbox"/>	DT	DANYA SICELY TELLO DÍAZ	danyatalo33@gmail.com	Borrador (no enviado) Calificado	5.00 / 5.00	Calificación	Editar ▾	Tu de 20
<input type="checkbox"/>	DL	DARWIN SAÚL LEAL TÁ	14lealdarwin@gmail.com	Enviado para calificar 5 días 9 horas después Calificado	5.00 / 5.00	Calificación	Editar ▾	Tu de 20
<input type="checkbox"/>	DP	DILCE	dicepoc@gmail.com	Enviado para calificar		Calificación	Editar ▾	Tu de 20

*Arreola Guite*



50 de 50 puntos

Publicación publicada el 5 mar 1 02:20 PM

Publicar la puntuación

### EVALUACIÓN

Registro de Información Catastral de Guatemala - RIC  
Escuela de Formación y Capacitación para el Desarrollo Territorial y Catastral - ESCAT  
Curso de profesional Agrimensor  
Módulo II "Aspectos Jurídicos"  
Ponderación 50 puntos. (10 pts c/u)  
Valor Neto 5 pts.

Instrucciones: Responda las siguientes preguntas:

\* indica que la pregunta es obligatoria

Correo electrónico \*

ctamariam03@gmail.com



Escuela de Formación y Capacitación para el Desarrollo Territorial y Catastral - ESCAT



TA-E5-2026 MERCY CORPS TUCURU Curso Técnico Agrimensor - Modalidad E-Learning SPS  
Cuadro de Evaluación Final

Módulo:

Módulo II. Aspectos jurídicos

Tutor:

Griselda Leticia Zurita Vega

Fecha:

Orden	Boleta de pago	Nombres Completos	Tarea 1 (5 pts.)	Evaluación	Nota Final (10 pts.)
1	223189	CARLOS ESTUARDO LEAL TA	4.00	5.00	9.00
2	223189	DANYA SICYLY TELLO DIAZ	5.00	5.00	10.00
3	223189	DARWIN SAUL LEAL TA	5.00	5.00	10.00
4	223189	DILCE MILDALIA POZ CAAL	3.00	5.00	8.00
5	223189	EDDYN YOBANI POP PUJUL	0.00	0.00	0.00
6	223189	EDWIN RONY ESTUARDO CACAO BOTZOC	3.00	5.00	8.00
7	223189	GHANDI DISRAELI BALSSELLS CAAL	4.00	5.00	9.00
8	223189	GUSTAVO ADOLFO ARTOLA COY	0.00	5.00	5.00
9	223189	KESJA VERÓNICA ESTEFANY CAJ DE LA CRUZ	0.00	5.00	5.00
10	223189	KEINNER YHDANDRY BOTZOC CAAL	0.00	5.00	5.00
11	223189	KEVIN RAUL SONTAY SAN JOSÉ	5.00	5.00	10.00
12	223189	MARVIN ESTUARDO RIVERO MOLINA	3.00	5.00	8.00
13	223189	MILDRED AZUCENA QUEJ SAM	0.00	0.00	0.00
14	223189	MIRIAM AZUCENA KOL CHA	5.00	5.00	10.00
15	223189	NATALY ESTUAR QUEJ KOL	3.00	5.00	8.00
16	223189	PEDRO SAUL BELTRARIO TIPOL JUIC	3.00	5.00	8.00
17	223189	VICENTE CAJ XOL	3.00	5.00	8.00

Orden	Actividades	Puntos
	Total	10
1	Tarea 1. Ensayo sobre la propiedad y las causas de	5
2	Evaluación Módulo II	5

Va. So.

Va. Se.

Griselda Leticia Zurita Vega de Morales  
Tutor ESCAT Módulo II

# CURSO TECNICO AGRIMENSOR

**TA-E6-2026-MERCY CORPS-I A TINTA**

TA-E6-2026-MERCY CORPS-LA TINTA

Técnico Agrimensor



Página Principal (home) Tablero Mis cursos 🔔 🗨️ 02 🌙 Modo de edición

## TA-E6-2026-MERCY CORPS-LA TINTA

Curso Configuración Participantes Calificaciones Reportes Más

Curso Técnico Agrimensor 🔍 Colapsar todo

**Curso Técnico Agrimensor**



El curso de Técnico Agrimensor opta por una metodología basada en formación, en las modalidades presencial, semipresencial o virtual, facilitando el aprendizaje con métodos y recursos innovadores que permitirán desarrollar habilidades y destrezas de cada participante, a través de un proceso colaborativo que facilita la construcción de conocimientos.

El curso está organizado en siete (7) módulos que responden a una visión global, integral y multidisciplinaria sobre el catastro a nivel nacional, con una duración total de diez (10) semanas, durante el desarrollo del curso se elaborarán actividades...

*Arnoldo J. J. J.*



Página Principal (home) Tablero Mis cursos 🔔 02 Modo de edición

2026 > TA-E6-2026 > Ensayo sobre Los Derechos Patrimoniales > Calificando

**TAREA**  
**Ensayo sobre Los Derechos Patrimoniales**

Tarea Configuración Calificación avanzada Más ▾

REGRESAR DESCARGAR TODAS LAS ENTREGAS

**Envíos**

Acción de calificar:

Nombre:  A B C D E F G H I J K L M N Ñ O P Q R S T U V W X Y Z

Apellido(s):  A B C D E F G H I J K L M N Ñ O P Q R S T U V W X Y Z

Página Principal (home) Tablero Mis cursos 🔔 02 Modo de edición

Seleccionar	Imagen del usuario	Nombre / Apellido(s)	Dirección Email	Estatus	Calificación	Editar
<input type="checkbox"/>	MS	Marlan Alejandra San José López	18370n@gmail.com	Borrador (no enviado) Calificado	3.00 / 5.00 CALIFICACIÓN	Editar ▾
<input type="checkbox"/>		Gerardi Elias Qub Garcia	gerardiqb@gmail.com	Borrador (no enviado) Calificado	5.00 / 5.00 CALIFICACIÓN	Editar ▾
<input type="checkbox"/>	JC	JULIO FERNANDO CABNAL GUEVARA	juliofernandocabnal@gmail.com	Enviado para calificar Calificado	5.00 / 5.00 CALIFICACIÓN	Editar ▾
<input type="checkbox"/>	DS	DIEGO ADÁN LIZARDO	cudiego200@gmail.com	Sin entrega Calificado	CALIFICACIÓN	Editar ▾

<https://registrocatastral.moodle.com/view.php?id=7093&view=4602>

- Guía del módulo II
- Documentos de soporte
- Videos
- Foro Módulo II
- Instrumento de evaluación
- Ensayo sobre Los Derec...
- Evaluación Módulo II**
- Módulo III. Conflictivid...
- Guía del Módulo III
- Documentos de soporte
- Videos

2026 > TA-E6-2026 > Evaluación Módulo II



EXAMEN **Evaluación Módulo II**

Examen | Configuración | Preguntas | Resultados | Banco de preguntas | Más ▾




<https://forms.gle/AYWk9kxh44f9CSZDu6>  
Ingrese al siguiente link: Evaluación del Módulo II

Preguntas | Respuestas 0 | Configuración | Total de puntos: 50



### EVALUACIÓN

B I U  

Registro de Información Catastral de Guatemala - RIC-  
Escuela de Formación y Capacitación para el Desarrollo Territorial y Catastral - ESCAT-  
Curso de profesional Agrimensor  
Módulo II "Aspectos Jurídicos"  
Ponderación 50 puntos. (10 pts c/u) Valor Neto 5 pts.

Instrucciones: Responda las siguientes preguntas:

- 
- 
- 
- 
- 
- 

*Amelia Zúñiga*

30 de 50 puntos

Publicación programada el 7 mar 13:00 ms

Publicar la puntuación

### EVALUACIÓN

Registro de Información Catastral de Guatemala - RIC  
Escuela de Formación y Capacitación para el Desarrollo Territorial y Catastral - ESCAT  
Curso de profesional Agrimensor  
Módulo II "Aspectos Jurídicos"  
Ponderación 50 puntos. (10 pts c/a)  
Valor Neto 5 pts.

Instrucciones: Responda las siguientes preguntas:

\* Indica que la pregunta es obligatoria

Correo electrónico \*

chenpecoladonia@gmail.com



Escuela de Formación y Capacitación para el  
Desarrollo Territorial y Catastral - ESCAT.



TA-E6-2026 MERCY CORPS LA TINTA Curso Técnico Agrimensor - Modalidad E-Learning SPS  
Cuadro de Evaluación Final

Módulo II. Aspectos jurídicos

Módulo:

Tutor: Griselda Leticia Zurita Vega

Fecha: --

Orden	Boleta de pago	Nombres Completos	Tarea 1 (5 pts.)	Evaluación	Nota Final (pts.) (10)
1	223189	CABNAL GUEVARA JULIO FERNANDO	5.00	5.00	10.00
2	223189	DIEGO ADÁN LIZARDO SAQUIL CUC	0.00	0.00	0.00
3	223189	ELI ADONIA CHEN PEC	5.00	3.00	8.00
4	223189	GERARDO ELIAS QUIB GARCIA	5.00	0.00	5.00
5	223189	IRMA YOLANDA TUX QUIJ	0.00	0.00	0.00
6	223189	KEVIN EDELSON WILFREDO CHOC XÓ	3.00	5.00	8.00
7	223189	MARIO ALEXANDER TUT TUPIL	0.00	0.00	0.00
8	223189	MARLEN ALEJANDRA SAN JOSÉ LÓPEZ	3.00	5.00	8.00
9	223189	NOJ MOISÉS CHOC CAN	5.00	5.00	10.00
10	223189	SAIRA KARELI VALLE CARDONA	4.00	0.00	4.00
11	223189	VICTOR DARIO CUC XOL	4.00	4.00	8.00

Orden	Actividades	Puntos
	<b>Total</b>	<b>10</b>
1	Tarea 1. Ensayo sobre la propiedad y las causas de	5
2	Evaluación Módulo II	5

Vo. Bo.

Vo.Bo.

Griselda Leticia Zurita Vega de Morales  
Tutor Escat Módulo II

# CURSO TÉCNICO AGRIMENSOR

TA-E7-2026-MERCY CORPS-PANZÓS

TA-E7-2026-MERCY CORPS-PANZÓS

Técnico Agrimensor



[Página Principal \(home\)](#)
[Tablero](#)
[Mis cursos](#)




 - Modo de edición 

---

✕
**TA-E7-2026-MERCY CORPS-PANZÓS**

▼ Curso Técnico Agrime...
 
 Configuración
 Participantes
Calificaciones
Reportes
Más >

---

▼ Curso Técnico Agrimensor 
Colapsar todo 

PROGRAMA DE ACTIV...

PROGRAMA TÉCNICO ...

▼ Módulo 0: Uso de la PL...

Videos

Foro de bienvenida

▼ Módulo I. Aspectos Ins...

Guía del Módulo

Documentos de Soporte

Videos Módulo I

<http://sicat.ric.gob.gt/mobile/cursos/ver.php?id=3326>



El curso de Técnico Agrimensor opta por una metodología basada en formación, en las modalidades presencial, semipresencial o virtual, facilitando el aprendizaje con métodos y recursos innovadores que permitirán desarrollar habilidades y destrezas de cada participante, a través de un proceso colaborativo que facilita la construcción de conocimientos.

El curso está organizado en siete (7) módulos que responden a una visión global, integral y multidisciplinaria sobre el catastro a nivel nacional, con una duración total de diez (10) semanas, durante el desarrollo del curso se abordarán aspectos

*Yvetha Zúñiga*

Página Principal (home) Tablero Mis cursos 🔔 🗨️ GT Modo de edición 🔍

×

tareas 2

RUBRICAS DE EVALUA...

▼ Módulo II. Aspectos Ju... Oculto para los estudiantes

Guía del Módulo II

Documentos de soporte

Videos

Foro Módulo II

Instrumento de evaluación

Ensayo sobre Los Derec...

Evaluación Módulo II

Estimados estudiantes:

Les doy la más cordial bienvenida! En este Módulo abordaremos las principales nociones jurídicas que son necesarias para desarrollar de forma eficiente la actividad catastral.

El objetivo es que el estudiante comprenda los principios jurídicos que rigen la propiedad, posesión, uso y tenencia de la tierra en nuestro medio, así como la forma en que éstas se materializan mediante la Función Notarial. Y que adquiera conocimientos para poder realizar el análisis catastral y jurídico.

Atentamente,

**Griseida Leticia Zurita Vega**  
Tutor

Página Principal (home) Tablero Mis cursos 🔔 🗨️ GT Modo de edición 🔍


×

2026 > TA-E7-2026 > Ensayo sobre Los Derechos Patrimoniales

TAREA

## Ensayo sobre Los Derechos Patrimoniales

Tarea Configuración Calificación avanzada Más ▾

 **TAREAS**

Instrucciones:

Ver la rúbrica para realizar la tarea. Usar letra Arial 11. Deben subir el archivo de la tarea con su nombre y en formato PDF. ?

*Griseida Zurita*

Página Principal (home) | Tablero | Mis cursos | GZ | Modo de edición

2025 > TA-ET-2025 > Ensayo sobre Los Derechos Patrimoniales > Calificando

### TAREA

## Ensayo sobre Los Derechos Patrimoniales

Tarea | Configuración | Calificación avanzada | Más

REGRESAR | DESCARGAR TODAS LAS ENTREGAS

### Envíos

Acción de calificar: Elegir

Nombre: Todos A B C D E F G H I J K L M N O P Q R S T U V W X Y Z

Apellido(s): Todos A B C D E F G H I J K L M N O P Q R S T U V W X Y Z

1 2 >

Página Principal (home) | Tablero | Mis cursos | GZ | Modo de edición

Seleccionar	Imagen del usuario	Nombre / Apellido(s)	Dirección Email	Estatus	Calificación	Editar
<input type="checkbox"/>		Mario David Emmanuel Cuc Cuc	mariodavidcuc2023@gmail.com	Enviado para calificar Calificado	CALIFICACIÓN 5.00 / 5.00	Editar
<input type="checkbox"/>		Allan Ricardo Buechsele Cac	allanbuechsele907@gmail.com	Borrador (no enviado) Calificado	CALIFICACIÓN 3.00 / 5.00	Editar
<input type="checkbox"/>		Fredy Ottoniel Cucul Buenafé	fredybuenafé661@gmail.com	Enviado para calificar Calificado	CALIFICACIÓN 4.00 / 5.00	Editar
<input type="checkbox"/>	AT	ALEJANDRO THOMAS JAVIER TIJUL	alejandrotijulfox@gmail.com	Enviado para calificar Calificado	CALIFICACIÓN 5.00 / 5.00	Editar

*Handwritten signature in blue ink.*

- ✕
- Guía del módulo II
- Documentos de soporte
- Videos
- Foro Módulo II
- Instrumento de evaluación
- Ensayo sobre Los Derec...
- Evaluación Módulo II**
- ▼ Módulo II. Conflictivid...
- Guía del Módulo II
- Documentos de soporte
- Videos

2026 > TA-E7-2026 > Evaluación Módulo II

EXAMEN  
**Evaluación Módulo II**

Examen Configuración Preguntas Resultados Banco de preguntas Más ▾



<https://forms.gle/1WkKxkth44bCS2Du8>  
Ingrese al siguiente link: Evaluación del Módulo II

Preguntas Respuestas **11** Configuración Total de puntos: 90




**dEVALUACIÓN**

B I U

Registro de Información Catastral de Guatemala - RIC  
Escuela de Formación y Capacitación para el Desarrollo Territorial y Catastral - ESCAT  
Curso de profesional Agrimensor  
Módulo II "Aspectos Jurídicos"  
Ponderación 50 puntos. (10 pts c/u) Valor Neto 5 pts.

Instrucciones: Responde las siguientes preguntas:



*Genilda Duarte*

Preguntas **Respuestas** Configuración Total de puntos: 25

popchocdelmy523@gmail.com 1 de 11

50 de 50 puntos  Puntuación publicada el 12 may 10:55a.m. Publicar la puntuación

### EVALUACIÓN

Registro de Información Catastral de Guatemala -RIC-  
Escuela de Formación y Capacitación para el Desarrollo Territorial y Catastral -ESCAT-  
Curso de profesional Agrimensor  
Módulo II "Aspectos Jurídicos"  
Ponderación 50 puntos, (10 pts c/u)  
Valor Neto 5 pts.

Instrucciones: Responda las siguientes preguntas:

\* indica que la pregunta es obligatoria

TA-E7-2026 MERCY CORPS LA PANZOS Curso Técnico Agrimensor - Modalidad E-Learning SPS  
Cuadro de Evaluación Final

Módulo: Módulo II. Aspectos jurídicos

Tutor: Griselda Leticia Zurita Vega

Fecha: ---

Orden	Boleta de pago	Nombres Completos	Tarea 1 (5 pts.)	Evaluación	Nota Final (pts.) (10)
1	223189	ALEJANDRO THOMAS JAVIER TIJUL TOX	5.00	5.00	10.00
2	223189	ALEX ESTUARDO CHÓ TIJUL	5.00	5.00	10.00
3	223189	ALLAN RICARDO BUECHSEL CAC	3.00	4.00	7.00
4	223189	DAFNE GUADALUPE ACTE OSORIO	4.00	5.00	9.00
5	223189	DANARIS BETZAIDA ANAHI PULLUC CAAL	5.00	4.00	9.00
6	223189	DELMY ALEXANDRA POP CHOÇ	4.00	5.00	9.00
7	223189	FREY OTTONIEL CUCUL BUENAFE	4.00	5.00	9.00
8	223189	JOHANA GABRIELA BAC MAQUIN	4.00	5.00	9.00
9	223189	JOSÉ DAVID, TOX XUC	4.00	5.00	9.00
10	223189	LESLEY ESPERANZA MIXEL SEB TIJUL	0.00	0.00	0.00
11	223189	MARIO DAVID EMMANUEL CUC CUC	5.00	5.00	10.00
12	223189	RUBEN ARIEL ICAL CHOÇ	0.00	0.00	0.00
13	223189	SOANY KARINA VIOLETA POP CUC	3.00	5.00	8.00

Orden	Actividades	Puntos
	Total	10
1	Tarea 1. Ensayo sobre la propiedad y las causas de	5
2	Evaluación Módulo II	5

Vo. Bo.

Vo.Bo.

Griselda Leticia Zurita Vega de Morales  
Tutor Escat Módulo II

# CURSO TÉCNICO AGRIMENSOR

TA-E8-2026-MERCY CORPS-SENAHÚ


TA-E8-2026-MERCY CORPS-SENAHÚ  
Técnico Agrimensor

Página Principal (home) Tablero Mis cursos 62 - Modo de edición

## TA-E8-2026-MERCY CORPS-SENAHÚ

Curso Configuración Participantes Calificaciones Reportes Más

Curso Técnico Agrimensor Colapsar todo



El curso de Técnico Agrimensor opta por una metodología basada en formación, en las modalidades presencial, semipresencial o virtual, facilitando el aprendizaje con métodos y recursos innovadores que permitirán desarrollar habilidades y destrezas de cada participante, a través de un proceso colaborativo que facilita la construcción de conocimientos.

El curso está organizado en siete (7) módulos que responden a una visión global, integral y multidisciplinaria sobre el catastro a nivel nacional con una duración total de diez (10) semanas, durante el desarrollo del curso se atenderán aspectos

*Aracelis Jante*

Página 17 de 27

Página Principal (home) Tablero Mis cursos 🔔 🗨️ GZ Modo de edición 🔍

✕

▼ Módulo II. Aspectos Jurídicos 📄 👤 🔔

Tarea 1

Tarea 2

RUBRICAS DE EVALUA...

▼ Módulo II. Aspectos Ju... +

Guía del Módulo II

Documentos de soporte

Videos

Foro Módulo II

Instrumento de evaluación

Ensayo sobre Los Dere...

Estimados estudiantes,

Les doy la más cordial bienvenida! En este Módulo abordaremos las principales nociones jurídicas que son necesarias para desarrollar de forma eficiente la actividad catastral.

El objetivo es que el estudiante comprenda los principios jurídicos que rigen la propiedad, posesión, uso y tenencia de la tierra en nuestro medio, así como la forma en que éstas se materializan mediante la Función Notarial. Y que adquiera conocimientos para poder realizar el análisis catastral y jurídico.

Alientamente,

Griselda Leticia Zurita Vega

Tutor

Página Principal (home) Tablero Mis cursos 🔔 🗨️ GZ Modo de edición 🔍

✕

2026 > TA-E8-2026 > Ensayo sobre Los Derechos Patrimoniales

▼ Módulo II. Aspectos Ju... +

Guía del Módulo II

Documentos de soporte

Videos

Foro Módulo II

Instrumento de evaluación

Ensayo sobre Los Dere...

Evaluación Módulo II

▼ Módulo III. Conflictivid...

Guía del Módulo III

Documentos de soporte

TAREA

## Ensayo sobre Los Derechos Patrimoniales

Tareas Configuración Calificación avanzada Más ▾



Instrucciones:

Ver la rúbrica para realizar la tarea. Usar letra Arial 11. Deben subir el archivo de la tarea con su nombre y en formato PDF. ?



Página Principal (home) Tablero Mis cursos 🔔 🗨 GZ 🌙 Modo de edición

2025 > TA-E8-2025 > Ensayo sobre Los Derechos Patrimoniales > Calificando

TAREA **Ensayo sobre Los Derechos Patrimoniales**

Tarea Configuración Calificación avanzada Más ▾

REGRESAR DESCARGAR TODAS LAS ENTREGAS

**Envíos**

Acción de calificar

Nombre  A B C D E F G H I J K L M N Ñ O P Q R S T U V W X Y Z

Apellido(s)  A B C D E F G H I J K L M N Ñ O P Q R S T U V W X Y Z

1 2 ▸

Página Principal (home) Tablero Mis cursos 🔔 🗨 GZ 🌙 Modo de edición

Estado	ID	Nombre	Correo	Acción	Calificación	Acción
<input type="checkbox"/>	EB	Erick Ivan Buschuel Ross	ivanbuechse03@gmail.com	Sin entrega Calificado	0 00 / 5 00	Calificación Editar -
<input type="checkbox"/>	OQ	Olga Vanissa Qub Bor	qubvanessa38@gmail.com	Enviado para calificar Calificado	5 00 / 5 00	Calificación Editar -
<input type="checkbox"/>		Mayda Ameliza Col Rax	colmayda@gmail.com	Enviado para calificar Calificado	5 00 / 5 00	Calificación Editar -
<input type="checkbox"/>		Hania Yasmenia Gutierrez Coat	gutierrezhania80@gmail.com	Borrador (no enviado) Calificado	4 00 / 5 00	Calificación Editar -
<input type="checkbox"/>		Jaquelin Dayana Pop Cutul	popdayana009@gmail.com	Enviado para calificar		Calificación Editar ?

*Aracely Zúñiga*

Página Principal (Inicio) | Inicio | Mis cursos

2023 | TA-EB-2026 | Evaluación Módulo II

Foro Módulo II

Inicio, Inicio de evaluación

Ejercicios sobre Los Difer...

**Evaluación Módulo II**

Módulo II Conflictos...

Quizzes Módulo II

Documentos de apoyo

Visitas

Foro de apoyo Resueltos

Inicio de la Evaluación

Temas | REALIZAR EX...

Temas | RESULTADO

**EVALUACION**

Inicio de la evaluación del Módulo II

Ingrese al siguiente link: Evaluación del Módulo II

¿SPEDIR PREGUNTA?

TA-EB-2026 Evaluación Módulo II

Preparar | Responder | Configuración | Terminar (14/1)

**REGISTRO DE INFORMACIÓN CATASTRAL**  
Construyendo la seguridad jurídica de la tierra

**ESCAT**  
Escuela de Formación y Capacitación para el Desarrollo Territorial y Catastral - ESNCA

**EVALUACIÓN**

REGISTRO DE INFORMACIÓN CATASTRAL

Registro de Información Catastral de Guatemala - RIG -  
Escuela de Formación y Capacitación para el Desarrollo Territorial y Catastral - ESNCA -  
Curso de preparación Agremiador  
Módulo II "Aspectos Jurídicos"  
Ponderación 50 puntos (100 preguntas) Valor Neto 5 pts.

Instrucciones: Responda las siguientes preguntas:

TA-EB-2026 Evaluación Módulo II ☆

Preguntas Respuestas Configuración Tarea de puntos 50

50 de 50 puntos  Puntuación publicada el 12 may 12:42 p.m. [Publicar la puntuación](#)

### EVALUACIÓN

Registro de Información Catastral de Guatemala -RIC-  
Escuela de Formación y Capacitación para el Desarrollo Territorial y Catastral -ESCAT-  
Curso de profesional Agrimensor  
Módulo II "Aspectos Jurídicos"  
Ponderación 50 puntos. (10 pts c/u)  
Valor Neto 5 pts.

Instrucciones: Responda las siguientes preguntas:

\* Indica que la pregunta es obligatoria

Correo electrónico \*

willandvaldez2609@gmail.com



Escuela de Formación y Capacitación para el Desarrollo Territorial y Catastral -ESCAT-



TA-EB-2026 Curso Técnico Agrimensor - MERCY CORPS SENAHU Modalidad E-Learning  
Cuadro de Evaluación Final

Módulo II. Aspectos jurídicos

Módulo:

Tutor:

Griselda Leticia Zurita Vega

Fecha: --

Orden	Boleta de pago	Nombres Completos	Tarea 1 (5 pts.)	Evaluación (5 pts.)	Nota Final (10 pts.)
1	223189	ANGEL ARTURO HERNANDEZ COC	0.00	0.00	0.00
2	223189	ANITA DINDRA AC CAAL	4.00	5.00	9.00
3	223189	BYRON FREDY ALEXANDER ICAI SACUL	0.00	0.00	0.00
4	223189	CÉSAR GUSTAVO DEL VALLE XÓ	4.00	5.00	9.00
5	223189	DILSER JOEL CHOC CHOC	4.00	5.00	9.00
6	223189	EMILY SARAI MAZARIEGOS BRAUN	5.00	5.00	10.00
7	223189	ERICK IVAN SUJECHSEL ROSS	0.00	5.00	5.00
8	223189	ERVIN ORLANDO CHAMAM CHOC	4.00	5.00	9.00
9	223189	ERVIN ENRIQUE VAIDIS HUMALERS	3.00	5.00	8.00
10	223189	HANIA YASMÉNIA GUTIÉRREZ CAAL	4.00	4.00	8.00
11	223189	HÉCTOR PAUL OXIM	0.00	0.00	0.00
12	223189	JADUELYN DAYANA POP CUCUL	3.00	0.00	3.00
13	223189	JOHANA RENEE VALDEZ CUZ	0.00	0.00	0.00
14	223189	JOSUE ALEJANDRO NAVARRO RODRIGUEZ	0.00	5.00	5.00
15	223189	LEONARDO COC FUTUL	5.00	5.00	10.00
16	223189	MAYDA AMELIZA COL BAK	5.00	0.00	5.00
17	223189	NIELSEN SARAI POP CUZ	0.00	0.00	0.00
18	223189	OLGA VANESSA QUIRE BOL	5.00	5.00	10.00
19	223189	OSMAN OSMAR CAC TUL	4.00	5.00	9.00
20	223189	WILLIAM ENRIQUE DEL VALLE XÓ	4.00	5.00	9.00

\*NET = No Entrego Tarea ( corresponde una nota de 0 puntos ).

Orden	Actividades	Puntos
	Total	10
1	Tarea 1. Ensayo sobre la propiedad y las causas de inalienabilidad	5
2	Evaluación Módulo II	5

Va.Bo. \_\_\_\_\_

Griselda Leticia Zurita Vega de Morales

# CURSO TECNICO AGRIMENSOR

TA-E9-2026-MERCY CORPS-EL ESTOR, IZABAL

TA-E9-2026-MERCY CORPS-EL ESTOR, IZABAL


Técnico Agrimensor

Página Principal (home) Tablero Mis cursos 🔔 👤 🌐 🔍 🌙 Modo de edición 🔘

**TA-E9-2026-MERCY CORPS-EL ESTOR, IZABAL**

Curso Configuración Participantes Calificaciones Reportes Más

Curso Técnico Agrimensor 🔽 Colapsar todo



El curso de Técnico Agrimensor opta por una metodología basada en formación, en las modalidades presencial, semipresencial o virtual facilitando el aprendizaje con métodos y recursos innovadores que permitirán desarrollar habilidades y destrezas de cada participante, a través de un proceso colaborativo que facilita la construcción de conocimientos.

El curso está organizado en siete (7) módulos que responden a una visión global, integral y multidisciplinaria sobre el catastro a nivel nacional, con una duración total de 67 (10) semanas durante



Página Principal (home) Tablero Mis cursos 🔔 🗨️ GT 🌙 Modo de edición 🔘

✕

▼ Módulo II. Aspectos Jurídicos 📄 (Click para los estudiantes)

Estimados estudiantes

Les doy la más cordial bienvenida En este Módulo abordaremos las principales nociones jurídicas que son necesarias para desarrollar de forma eficiente la actividad catastral

El objetivo es que el estudiante comprenda los principios jurídicos que rigen la propiedad, posesión, uso y tenencia de la tierra en nuestro medio, así como la forma en que éstas se materializan mediante la Función Notarial. Y que adquiera conocimientos para poder realizar el análisis catastral y jurídico.

Alientamiento.

Griselda Leticia Zurita Vega  
Tutor

Tarea 1  
Tarea 2  
RUBRICAS DE EVALUA...  
▼ Módulo II. Aspectos Ju...  
Guía del Módulo II  
Documentos de soporte  
Videos  
Foro Módulo II  
Instrumento de evaluación  
Ensayo sobre Los Derec...

Página Principal (home) Tablero Mis cursos 🔔 🗨️ GT 🌙 Modo de edición 🔘

✕

2025 > TA-E8-2026 > Ensayo sobre Los Derechos Patrimoniales

TAREA

## Ensayo sobre Los Derechos Patrimoniales

Tarea Configuración Calificación avanzada Más ▼

Ensayo sobre Los Derec...  
Evaluación Módulo II  
▼ Módulo III. Conflictivid...  
Guía del Módulo III  
Documentos de soporte  
Videos



Instrucciones:

Ver la rúbrica para realizar la tarea. Usar letra Arial 11. Deben subir el archivo de la tarea con su nombre y en formato PDF. ?

*Griselda Zurita*

Página Principal (home) Tablero Mis cursos 🔔 🇬🇧 - Modo de edición 🔍

**TAREA**  
**Ensayo sobre Los Derechos Patrimoniales**

Tarea Configuración Calificación avanzada Más ▾

**REGRESAR** **DESCARGAR TODAS LAS ENTREGAS**

**Envíos**

Acción de calificar: Elegir...

Nombre **Todos** A B C D E F G H I J K L M N Ñ O P Q R S T U V W X Y Z

Apellido(s) **Todos** A B C D E F G H I J K L M N Ñ O P Q R S T U V W X Y Z

1 2 >

Imagen ?

Página Principal (home) Tablero Mis cursos 🔔 🇬🇧 - Modo de edición 🔍

<input type="checkbox"/>	EB	Erick Ivan Buecheel Ross	ivanbuechee03@gmail.com	Sin entrega Calificado	0.00 / 5.00	Calificación	Editar ▾
<input type="checkbox"/>	OQ	Oiga Vanesa Quib Bol	quibvanessa38@gmail.com	Enviado para calificar Calificado	5.00 / 5.00	Calificación	Editar ▾
<input type="checkbox"/>		Mayda Ameliza Col Rax	colmayda@gmail.com	Enviado para calificar Calificado	5.00 / 5.00	Calificación	Editar ▾
<input type="checkbox"/>		Hania Yasmenia Gutierrez Ceal	gutierrezhania83@gmail.com	Borrador (no enviado) Calificado	4.00 / 5.00	Calificación	Editar ▾
<input type="checkbox"/>		Jaquelyn Dayana Pop Cucul	popdayana069@gmail.com	Enviado para calificar		Calificación	Editar <span>?</span>

*Stiveth Zúñiga*

Página Principal (Home) | Tablero | Mis cursos

2026 > TA-E9-2026 > Evaluación Módulo II

**Evaluación**

**Evaluación Módulo II**

Examen | Configuración | Preguntas | Resultados | Banco de preguntas | Más

**EVALUACIÓN**

<https://forms.gle/W166wkh44bCS2Du5>  
Ingrese al siguiente link: Evaluación del Módulo II

AGREGAR PREGUNTA

TA-E9-2026 Evaluación Módulo II

Preguntas | Respuestas | Configuración | Total de puntos: 50

**REGISTRO DE INFORMACIÓN CATASTRAL**  
Construyendo la seguridad jurídica de la tierra

**ESCAT**  
Escuela de Formación y Capacitación para el Desarrollo Territorial y Catastral

**EVALUACIÓN**

B I U 

Registro de Información Catastral de Guatemala - RIC  
Escuela de Formación y Capacitación para el Desarrollo Territorial y Catastral - ESCAT  
Curso de profesional Agremiador  
Módulo II "Aspectos Jurídicos"  
Ponderación 50 puntos. (10 pts c/u). Valor Neto 5 pts.

Instrucciones: Responda las siguientes preguntas:

*Arrieta Zurro*

50 de 50 puntos  Puntuación publicada el 13 may 7:55 p.m. [Publicar la puntuación](#)

## EVALUACIÓN

Registro de Información Catastral de Guatemala -RIC-  
Escuela de Formación y Capacitación para el Desarrollo Territorial y Catastral -ESCAT-  
Curso de profesional Agrimensor  
Módulo II "Aspectos Jurídicos"  
Ponderación 50 puntos (10 pts c/u)  
Valor Neto 5 pts.

Instrucciones: Responda las siguientes preguntas:

\* indica que la pregunta es obligatoria

Correo electrónico \*

leidyx.abigailcuculcoy@gmail.com

TA-E9-2026 MERCY CORPS EL ESTOR Curso Técnico Agrimensor - Modalidad E-Learning SPS  
Cuadro de Evaluación Final

Módulo II. Aspectos jurídicos

Módulo:

Tutor: Griselda Leticia Zurita Vega

Fecha:

Orden	Boleta de pago	Nombres Completos	Tarea 1 (5 pts.)	Evaluación	Nota Final (10 pts.)
1	223189	ARNER JOSUÉ DAVID MORALES SOL	4.00	0.00	4.00
2	223189	ALEJANDRO MANUEL DE LEÓN ICAL	5.00	5.00	10.00
3	223189	FÉLIX GREGORIO CAAL ICAL	2.00	5.00	7.00
4	223189	KSAQMAQIL MICHELLE PÉREZ RAC	5.00	4.00	9.00
5	223189	JESSICA CAROLINA CAN MAQUIN	5.00	5.00	10.00
6	223189	JOSYER ALEXANDER WALDEMAR TUN PANÁ	4.00	5.00	9.00
7	223189	KAREN ESTHER QUIB BOL	3.00	0.00	3.00
8	223189	KARLA ALEJANDRA LÓPEZ REYES DE XOL	3.00	5.00	8.00
9	223189	KELVIN HIPOLITO MIGDAEL CACAO CAC	5.00	5.00	10.00
10	223189	KEVIN GUDIÉL ABELARDO CAAL PANÁ	4.00	5.00	9.00
11	223189	LEIDY XIONARA ABIGAIL CUCUL COY	3.00	5.00	8.00
12	223189	SANDRA ARACELY RAX CDC	0.00	5.00	5.00
13	223189	SELVIN EZEQUIEL POP CHUB	4.00	0.00	4.00
14	223189	TEODORA DOMINGA CHUB POP	0.00	0.00	0.00

Orden	Actividades	Puntos
	Total	10
1	Tarea 1. Ensayo sobre la propiedad y las causas de	5
2	Evaluación Módulo II	5

Vo.Bo.

Vo.Bo.

Griselda Leticia Zurita Vega de Morales  
Tutor Escat Módulo II

## CUADROS DE NOTAS MERCY CORPS



Griselda Leticia Zurita Vega

Responder a todos

Ruben Fernando Granados Alegria; Luis Fernando Barillas Eguizabal



Copia de TA-E5-2026 N...  
357 KB



Copia de TA-E6-2026 N...  
357 KB



Copia de TA-E7-2026 N...  
357 KB



Copia de TA-E8-2026 -...  
358 KB



Copia de TA-E9-2026 N...  
357 KB

5 archivos adjuntos (2 MB) Descargar todo

MUY BUENOS DIAS ENVIO CUADRO DE NOTAS DE TECNICO AGRIMENSOR TA-5, TA-6, TA-7, TA-8, TA-8 MERCY CORPS MODULO II ASPECTOS JURIDICOS



Página 27 de 27

**REGISTRO DE INFORMACIÓN CATASTRAL DE GUATEMALA  
INFORME MENSUAL DE ACTIVIDADES**

<b>RENGLÓN PRESUPUESTARIO 029 "OTRAS REMUNERACIONES DEL PERSONAL TEMPORAL"</b>	
<b>NOMBRE DEL CONTRATISTA:</b> CLAUDIA BERENA HIDALGO SIERRA	<b>No. De Contrato:</b> RIC-R-029-0173-2026
<b>NOMBRE DEL SERVICIO:</b> Servicios Profesionales de Asesoría Jurídica.	<b>Dirección Municipal, Gerencia, Coordinación o Unidad:</b> Dirección Municipal de Alta Verapaz.
<b>Proyecto:</b> Registro de Información Catastral de Guatemala –RIC-	<b>Periodo:</b> Mayo 2026

- De conformidad con lo preceptuado en la Ley del Registro de Información Catastral, Decreto 41-2005 del Congreso de la República de Guatemala, se recibió y analizó solicitud hecha por el señor Joel Herlindo García, presentando documentos para adjuntar a la solicitud número 146-2026 y cumplir con el previo impuesto mediante resolución de fecha diecinueve de marzo del año dos mil veintiséis de Cambio de Titular Catastral sobre el predio 16-15-03-00130, indicándosele que con base a los documentos presentados se tiene por subsanado parcialmente el previo impuesto mediante la resolución indicada, la cual fue notificada el veinticuatro de marzo del año dos mil veintiséis, en virtud que no se ha cumplido con lo solicitado en la literal b. de la mencionada resolución, que es realizar Ampliación de la escritura pública número diecinueve (19) autorizada en esta ciudad el veinticuatro de febrero del año dos mil veintiséis por la Notaria Marleny Argentina Arriola Maaz y que contiene Contrato de Compraventa de Derechos de Posesión sobre Bien Inmueble, haciendo constar la forma en que la señora Emma Judith Ramírez de Ibarra adquirió el predio mencionado y por considerarse necesario se citará a los interesados en el proceso, para la visita de campo, cuya fecha les será notificada en su oportunidad, para mejor resolver y cumplir con el diligenciamiento correspondiente.
- De conformidad con lo preceptuado en la Ley del Registro de Información Catastral, Decreto 41-2005 del Congreso de la República de Guatemala, se recibió y analizó solicitud número 210-2026 presentada por el señor Francisco Javier Garrido Hernández, de cambio de titular catastral sobre el predio 16-15-09-00407 indicándosele que del estudio de la solicitud y documentos adjuntos se establece que previo a continuar con el trámite, el requirente deberá presentar el formulario de Cambio de Titular Catastral y por considerarse necesario, se citará a los interesados en el proceso, para la visita de campo, cuya fecha de realización se les estará notificando oportunamente; para mejor resolver y cumplir con el diligenciamiento correspondiente.
- De conformidad con lo preceptuado en la Ley del Registro de Información Catastral, Decreto 41-2005 del Congreso de la República de Guatemala, se recibió y analizó solicitud hecha por la señora Magdalena Putul Cuc, presentando documentos para adjuntar a la solicitud número 075-2026 y cumplir con el previo impuesto mediante resolución de fecha diecinueve de febrero del año dos mil veintiséis de Cambio de titular catastral sobre el predio 16-15-14-00424, indicándosele que con base a los documentos

presentados se tiene por subsanado el previo impuesto mediante resolución mencionada, notificada el veintiséis de febrero del año dos mil veintiséis, remitiéndose el expediente completo a la Unidad de Levantamiento, Actualización y Mantenimiento Catastral de este Registro y por considerarse oportuno y necesario se citará a los interesados en el proceso, para la visita de campo, cuya fecha les será notificada en su oportunidad, para mejor resolver y cumplir con el diligenciamiento correspondiente.

- De conformidad con lo preceptuado en la Ley del Registro de Información Catastral, Decreto 41-2005 del Congreso de la República de Guatemala, se recibió y analizó solicitud número 208-2026 presentada por el señor José María Siquic Mez, de modificación de mojones y linderos sobre el predio 16-10-02-27465 indicándosele que del estudio de la solicitud y documentos adjuntos se establece que previo a continuar con el trámite, el requirente cumpla con presentar Acta de Verificación de mojones y linderos firmada por los titulares de los predios 16-10-02-28913 y 16-10-02-28912 y por el profesional agrimensor y por considerarse necesario, se citará a los interesados en el proceso, para la visita de campo, cuya fecha de realización se les estará notificando oportunamente; para mejor resolver y cumplir con el diligenciamiento correspondiente.
- De conformidad con lo preceptuado en la Ley del Registro de Información Catastral, Decreto 41-2005 del Congreso de la República de Guatemala, se recibió y analizó solicitud número 209-2026 presentada por el señor Hugo Alfredo Cao Cho, de creación de CCC sobre el predio 16-10-02-20242 indicándosele que del estudio de la solicitud y documentos adjuntos se establece que no es procedente acceder a lo solicitado en virtud que los documentos presentados no corresponden a la solicitud hecha, para mejor resolver y cumplir con el diligenciamiento correspondiente.
- De conformidad en la Ley del Registro de Información Catastral, Decreto 41-2005 del Congreso de la República de Guatemala, se apoyó a la licenciada encargada de Externalización y Jurídico, analizando la solicitud hecha por el señor Manuel Tzib Tziboy, de cambio de Titular Catastral sobre el predio 16-10-01-02176, ubicado en la Aldea Chajcoal del municipio de San Juan Chamelco, Alta Verapaz, en virtud que en este Registro se tiene como titular catastral al señor Adolfo Juárez Yat según levantamiento catastral realizado en su oportunidad. Indicándosele que del estudio del expediente se advierte que el señor Manuel Tzib Tziboy es copropietario de la finca inscrita en el RGP bajo el número 1286, folio 164 libro 139 de A.V. derecho que se encuentra inscrito, que en su memorial de oposición a la resolución notificada, hace mención y recalca el contenido de los artículos 44 y 47 de la ley del Registro de Información Catastral. Ante esto se hace importante recalcarle al solicitante que este Registro es el responsable de la información física y descriptiva de los predios recopilando la información proveniente del Registro General de la Propiedad quien se encarga de la inscripción y administración del derecho de dominio y coordinar cualquier inconsistencia registral. Ante la declaración que hace el solicitante de que la inscripción catastral no debe prevalecer sobre un derecho de propiedad inscrito en el Registro General de la Propiedad, se hace imperativo demostrarles que la información que se maneja en este Registro es predial y que no se antepone a la propiedad, ya que se basa en la información que se recaba en las distintas fases del Proceso Catastral y determinar quién es el que tiene la posesión del predio, si es la misma persona que indicó que la poseía en el momento del levantamiento catastral o si ha cambiado; para mejor resolver y cumplir con el diligenciamiento correspondiente.
- De conformidad con lo preceptuado en la Ley del Registro de Información Catastral, Decreto 41-2005 del Congreso de la República de Guatemala, se atendió al Licenciado Jorge Iván Sandoval Ramírez, quien

consultó sobre la Solicitud número 129-2026 de solicitud de creación de CCC relacionado al predio 16-07-03-00003, indicándosele que no procedía la solicitud presentada en virtud de existir otra solicitud de creación de CCC en el mismo espacio físico, encuadrando en un caso de conflicto entre particulares, por lo que, ambas partes deben acudir al Órgano Jurisdiccional correspondiente a dirimir sus controversias o bien que se iniciaran las Diligencias Voluntarias de Localización y Desmembración y que con la resolución emitida por el Juzgado, este Registro procederá a realizar lo que sea oportuno, para mejor resolver y cumplir con el diligenciamiento correspondiente.

- De conformidad con lo preceptuado en la Ley del Registro de Información Catastral, Decreto 41-2005 del Congreso de la República de Guatemala, se recibió y analizó solicitud número 220-2026 presentada por la señora Delfina Tut Guitz de Pá, de cambio de titular catastral sobre el predio 16-10-02-05959, indicándosele que del estudio de la solicitud y documentos adjuntos se establece que es procedente acceder a lo solicitado y por considerarse necesario, se citará a los interesados en el proceso, para la visita de campo, cuya fecha de realización le será notificada oportunamente, para mejor resolver y cumplir con el diligenciamiento correspondiente.
- De conformidad con lo preceptuado en la Ley del Registro de Información Catastral, Decreto 41-2005 del Congreso de la República de Guatemala, se recibió y analizó solicitud número 221-2026 presentada por por el señor Jeremias Caal Ac a favor de la señora Ana María Macz Pop, de cambio de titular catastral sobre el predio 16-02-05-00741, indicándosele que del estudio de la solicitud y documentos adjuntos se establece que previo a continuar con el trámite, el requirente cumpla con presentar los testimonios de las escrituras públicas números doscientos cincuenta y dos (252) y diecinueve (19) autorizadas respectivamente, en el municipio de Santa Cruz Verapaz, departamento de Alta Verapaz el once de junio del año dos mil doce y veintinueve de enero del año dos mil catorce por el Notario Erwin Leonel Ponce Leal y las cuales se mencionan en la cláusula primera de la escritura pública número quince (15) autorizada en la Villa de Tactic, departamento de Alta Verapaz el once de abril del año dos mil veintiséis por la Notaria Marlin Yanina Isem Chen; los testimonios de las escrituras solicitadas, presentarlas a esta Dirección Municipal para que se continúe con el trámite correspondiente, para mejor resolver y cumplir con el diligenciamiento correspondiente.
- De conformidad con lo preceptuado en la Ley del Registro de Información Catastral, Decreto 41-2005 del Congreso de la República de Guatemala, se recibió y analizó solicitud administrativa número 212614980101025146 presentada en las oficinas centrales por los señores Francisco May Ic y Manuel May Ic, de cambio de titular catastral sobre el predio 16-10-02-03692 indicándoseles que del estudio de la solicitud y documentos adjuntos se establece que no es procedente acceder a lo solicitado en virtud que existe incongruencia en cuanto al área del predio sobre el cual se solicita el cambio de titular catastral, por tal razón, los solicitantes deberán contratar los servicios de un Agrimensor Profesional con el objeto de delimitar la fracción que a cada uno le corresponde, para mejor resolver y cumplir con el diligenciamiento correspondiente.
- De conformidad con lo preceptuado en la Ley del Registro de Información Catastral, Decreto 41-2005 del Congreso de la República de Guatemala, se recibió y analizó solicitud número 222-2026 presentada por la señora María Elena May Ic, de cambio de titular catastral sobre el predio 16-10-02-03692 indicándosele que del estudio de la solicitud y documentos adjuntos se establece que no es procedente acceder a lo solicitado en virtud que con fecha tres de marzo del año en curso, los señores Francisco May Ic y Manuel

May Ic presentaron en las oficinas centrales de la ciudad capital, la solicitud administrativa número 212614980101025146, la cual está en proceso y se les requirió que deberán contratar los servicios de un Agrimensor Profesional con el objeto de delimitar la fracción que a cada uno le corresponde, para mejor resolver y cumplir con el diligenciamiento correspondiente.

- De conformidad con lo preceptuado en la Ley del Registro de Información Catastral, Decreto 41-2005 del Congreso de la República de Guatemala, se recibió y analizó solicitud número 224-2026 presentada por el señor Bernardo Ichich Yaxcal de cambio de titular catastral sobre el predio 16-05-02-01203 indicándosele que del estudio de la solicitud y documentos adjuntos se establece que en las copias de los testimonios de las escrituras públicas números quinientos cuarenta y nueve y quinientos cincuenta (549 y 550) que contienen respectivamente, Declaración Jurada de Derechos de Posesión sobre Bien Inmueble y Compraventa de Derechos de Posesión sobre Bien Inmueble, autorizadas en el municipio de Tamahú, departamento de Alta Verapaz el veintiuno de noviembre del año dos mil veinticuatro por el Notario Juan Federico Tipol Cucul, se consigna erróneamente el nombre de Elva Violeta Ichich Yaxcal, siendo lo correcto Elvia Violeta Ichich Yaxcal, el número de Documento Personal de Identificación de Irma Violeta Ichich Yaxcal, se consigna erróneamente en números, la copia del testimonio de la escritura quinientos cuarenta y nueve (549) que se adjunta está incompleta y en ambas escrituras, no hacen constar la forma en que adquirieron los derechos sobre el predio mencionado; en virtud de lo cual, previo a continuar con el trámite, el requirente cumpla con rectificar el contenido de las escrituras mencionadas y los testimonios de las escrituras solicitadas, presentarlas a Ventanilla de Productos y Servicios Catastrales de este Registro en donde, además, deberá llenar el formulario de solicitud de Rectificación para que se continúe con el trámite correspondiente, para mejor resolver y cumplir con el diligenciamiento correspondiente.
- De conformidad con lo preceptuado en la Ley del Registro de Información Catastral, Decreto 41-2005 del Congreso de la República de Guatemala, se recibió y analizó solicitud número 226-2026 presentada por la señora Olga Maribel Caal Xol de solicitud de creación de CCC sobre el predio 16-10-02-16052 indicándosele que del estudio de la solicitud y documentos adjuntos se establece que no es procedente acceder a lo solicitado; en virtud que lo que debe presentar es solicitud de Modificación de Mojones y Linderos y Cambio de Titular Catastral, para mejor resolver y cumplir con el diligenciamiento correspondiente.
- De conformidad con lo preceptuado en la Ley del Registro de Información Catastral, Decreto 41-2005 del Congreso de la República de Guatemala, se recibió y analizó solicitud número 229-2026 presentada por por el Ingeniero Forestal Ervin Ruben Villatoro Martínez en nombre del señor Martin Xol Ical de solicitud de creación de CCC sobre el predio 16-15-07-00260, indicándosele que del estudio de la solicitud y documentos adjuntos se establece que no es procedente acceder a lo solicitado en virtud que la documentación adjunta no corresponde a la finca inscrita en el Registro General de la Propiedad bajo el número 3351, folio 351, libro 207E de Alta Verapaz y en el Plano Catastro Registro presentado, una de las colindancias por el lindero sur no es la correcta y se está dejando un espacio entre la Aprobación 16-15-01151-AP; para mejor resolver y cumplir con el diligenciamiento correspondiente.
- De conformidad con lo preceptuado en la Ley del Registro de Información Catastral, Decreto 41-2005 del Congreso de la República de Guatemala, se apoyó a la Licenciada Responsable de Externalización y Jurídico, en la revisión y elaboración de la respuesta a la solicitud 038-2026 Ref. 653-2025, presentada por

el señor Manuel Tzib Tziboy bajo el auxilio del Abogado y Notario Licenciado Elmer Augusto Cú Chinchilla; en donde solicita el Cambio de Titular Catastral del predio con Código de Clasificación Catastral 16-10-01-02176, ubicado en Aldea Chajcoal, municipio San Juan Chamelco, departamento de Alta Verapaz, indicándosele que tras la revisión exhaustiva del historial catastral del predio, se constata la vigencia de la Ficha de Investigación de Campo de fecha 20 de marzo de 2014, la cual fue levantada en observancia de los principios de publicidad y rigor técnico, e identifica como titular catastral al señor Adolfo Juárez Yat, se le hace saber también que este Registro es el responsable de la administración de la información física descriptiva de los predios catastrados y el Registro de la Propiedad continúa siendo responsable de la administración de la información relativa al derecho de dominio y derechos reales, así como de sus anotaciones preventivas, limitaciones, cargas y cualquier otra situación jurídica que pesen sobre la finca número 1286 folio 164 del libro 139 de Alta Verapaz, el dominio y derecho de copropiedad que tienen los señores MANUEL TZIB TZIBOY Y MARTA LIDIA TUT TZIB, como titulares registrales. Se le hace saber también, que este Registro en ningún momento ha pretendido desvirtuar el derecho de copropiedad del señor Manuel Tzib Tziboy, sino que lo ha reconocido dentro de su sistema de información como copropietario y titular registral en los predios relacionados a la finca 1286, folio 164, libro 139 de Alta Verapaz; siendo en el establecimiento catastral que físicamente se ha comprobado la posesión del señor Adolfo Juárez Yat en el predio 16-10-01-02176 a través de la subfase del levantamiento catastral, no habiéndose manifestado en ese momento inconformidad por ninguna persona, y que tampoco puede cancelar la información obtenida en campo ni calificar los instrumentos públicos autorizados por notario, dado que de conformidad con lo establecido en el artículo 186 del Código Procesal Civil y Mercantil, estos producen fe y hacen plena prueba, salvo el derecho de las partes de redargüirlos de nulidad o falsedad; por lo que para proceder con la modificación de la información, se deberá presentar el documento público debidamente otorgado por el actual titular catastral, donde acepte la modificación o traslade sus derechos o bien certificación de sentencia judicial firme donde se ordene específicamente la cancelación de los derechos catastrales del señor Juárez Yat o la rectificación del predio, para mejor resolver y cumplir con el diligenciamiento correspondiente.

- De conformidad con lo preceptuado en la Ley del Registro de Información Catastral, Decreto 41-2005 del Congreso de la República de Guatemala, se recibió y analizó solicitud número 252-2026 presentada por la señora Heidy Adelmira Caal Isem, de solicitud de cambio de titular catastral sobre el predio 16-13-03-00637 ubicado en la Lotificación del Pueblo Nuevo del municipio de Chisec, departamento de Alta Verapaz, indicándosele que del estudio de la solicitud y documentos adjuntos se establece que no es procedente acceder a lo solicitado en virtud que los documentos presentados no corresponden al predio identificado en el acápite, así mismo, en las escrituras cuatrocientos cincuenta y uno y cuatrocientos cincuenta y dos (451 y 452) autorizadas en el municipio de Chisec, del departamento de Alta Verapaz el veintitrés de septiembre de dos mil veinticinco por la Notaria Delfina Aracely García Bethancourt, se advierte que el número del Código de Clasificación Catastral del predio objeto de la solicitud, se consignó de manera errónea, para mejor resolver y cumplir con el diligenciamiento correspondiente.
- De conformidad con lo preceptuado en la Ley del Registro de Información Catastral, Decreto 41-2005 del Congreso de la República de Guatemala, se recibió y analizó solicitud número 243-2026 presentada por la señora Emilia Siquic Si de Cuc, bajo el auxilio profesional del Licenciado José Manuel Tzul Botzoc, de solicitud de cambio de titular catastral sobre el predio 16-10-01-06511 indicándosele que del estudio de la solicitud y documentos adjuntos se establece que es procedente acceder a lo solicitado y por considerarse necesario, se citará a los interesados en el proceso, para la visita de campo, cuya fecha de

realización le será notificada oportunamente, para mejor resolver y cumplir con el diligenciamiento correspondiente.

- De conformidad con lo preceptuado en la Ley del Registro de Información Catastral, Decreto 41-2005 del Congreso de la República de Guatemala, se recibió y analizó solicitud número 244-2026 presentada por el señor Lauriano Pop, bajo el auxilio profesional del Licenciado José Manuel Tzul Botzoc, de solicitud de cambio de titular catastral sobre el predio 16-10-02-01910 indicándosele que del estudio de la solicitud y documentos adjuntos se establece que es procedente acceder a lo solicitado y por considerarse necesario, se citará a los interesados en el proceso, para la visita de campo, cuya fecha de realización le será notificada oportunamente, para mejor resolver y cumplir con el diligenciamiento correspondiente.
- De conformidad con lo preceptuado en la Ley del Registro de Información Catastral, Decreto 41-2005 del Congreso de la República de Guatemala, se recibió y analizó solicitud número 245-2026 presentada por la señora Victoria Sam Pa de Tut, bajo el auxilio profesional del Licenciado José Manuel Tzul Botzoc, de solicitud de cambio de titular catastral sobre el predio 16-10-02-15022 indicándosele que del estudio de la solicitud y documentos adjuntos se establece que es procedente acceder a lo solicitado y por considerarse necesario, se citará a los interesados en el proceso, para la visita de campo, cuya fecha de realización le será notificada oportunamente, para mejor resolver y cumplir con el diligenciamiento correspondiente.
- Se analizaron los lineamientos básicos y las recomendaciones para la calificación y tipificación de casos concretos en análisis jurídico.

FIRMA: \_\_\_\_\_

CLAUDIA BERENA HIDALGO SIERRA  
Licenciada en Ciencias Jurídicas, Sociales y de la  
Justicia, Abogada y Notaria  
Colegiada: 15,978  
Servicios Profesionales de Asesoría Jurídica

Vo.Bo.: \_\_\_\_\_

 Ing. Agr. Fernando R. González T.  
Director Municipal de  
Alta Verapaz

**REGISTRO DE INFORMACIÓN CATASTRAL DE GUATEMALA  
INFORME MENSUAL DE ACTIVIDADES**

<b>RENLÓN PRESUPUESTARIO 029 "OTRAS REMUNERACIONES DEL PERSONAL TEMPORAL"</b>	
<b>Nombre del Contratista:</b> Mariandreé Arenales Castellanos	<b>No. De Contrato:</b> RIC-R-029-0174-2026
<b>Nombre del Servicio:</b> Servicios Técnicos de Actualización y Mantenimiento de la información Catastral	<b>Dirección Municipal</b> Dirección Municipal de Sacatepéquez - Escuintla
<b>Proyecto:</b> Registro de Información Catastral de Guatemala	<b>Informe correspondiente al mes de:</b> Mayo 2026

1. Digitación, escaneo y subida de documentos al sistema web del RIC, de 46 expedientes catastrales 42 del polígono 1 y 4 del polígono 2 del Municipio de Jocotenango del Departamento de Sacatepéquez.

No.	CCC
1	03-02-01-00509
2	03-02-01-00512
3	03-02-01-00513
4	03-02-01-00517
5	03-02-01-00822
6	03-02-01-01664
7	03-02-01-01655
8	03-02-01-00948
9	03-02-01-01095
10	03-02-01-01153
11	03-02-01-01164
12	03-02-01-01583
13	03-02-01-01725
14	03-02-01-01726
15	03-02-01-01727
16	03-02-01-01768
17	03-02-01-00674
18	03-02-01-00678
19	03-02-01-01116
20	03-02-01-01122
21	03-02-01-01185
22	03-02-01-01415
23	03-02-01-01507
24	03-02-01-01508

25	03-02-01-00534
26	03-02-01-00575
27	03-02-01-01754
28	03-02-01-01755
29	03-02-01-00430
30	03-02-01-00436
31	03-02-01-00441
32	03-02-01-00489
33	03-02-01-00505
34	03-02-01-01622
35	03-02-01-01623
36	03-02-01-01624
37	03-02-01-01625
38	03-02-01-01626
39	03-02-01-01627
40	03-02-01-01628
41	03-02-01-01629
42	03-02-01-01630
43	03-09-02-00981
44	03-09-02-00211
45	03-09-02-01392
46	03-09-02-01662

2. Conformación de 46 expedientes catastrales 42 del polígono 1 y 4 del polígono 2 del Municipio de Jocotenango del Departamento de Sacatepéquez.

No.	CCC
1	03-02-01-00509
2	03-02-01-00512
3	03-02-01-00513
4	03-02-01-00517
5	03-02-01-00822
6	03-02-01-01664
7	03-02-01-01655
8	03-02-01-00948
9	03-02-01-01095
10	03-02-01-01153
11	03-02-01-01164
12	03-02-01-01583
13	03-02-01-01725
14	03-02-01-01726
15	03-02-01-01727
16	03-02-01-01768


17	03-02-01-00674
18	03-02-01-00678
19	03-02-01-01116
20	03-02-01-01122
21	03-02-01-01185
22	03-02-01-01415
23	03-02-01-01507
24	03-02-01-01508
25	03-02-01-00534
26	03-02-01-00575
27	03-02-01-01754
28	03-02-01-01755
29	03-02-01-00430
30	03-02-01-00436
31	03-02-01-00441
32	03-02-01-00489
33	03-02-01-00505
34	03-02-01-01622
35	03-02-01-01623
36	03-02-01-01624
37	03-02-01-01625
38	03-02-01-01626
39	03-02-01-01627
40	03-02-01-01628
41	03-02-01-01629
42	03-02-01-01630
43	03-09-02-00981
44	03-09-02-00211
45	03-09-02-01392
46	03-09-02-01662

**FIRMA:**



Mariandree Arenales Castellanos  
Servicios Técnicos de Actualización y Mantenimiento de la  
información Catastral

**Vo.Bo.:**




Ing. Johnny Werner Castellanos Cortez  
Responsable de Levantamiento,  
Actualización y Mantenimiento Catastral  
Sacatepéquez-Escuintla