

## REGISTRO DE INFORMACIÓN CATASTRAL DE GUATEMALA INFORME MENSUAL DE ACTIVIDADES

<b>RENLÓN PRESUPUESTARIO 029 "OTRAS REMUNERACIONES DEL PERSONAL TEMPORAL"</b>	
<b>Nombre del Contratista:</b> Ana Patricia Contreras Mejía de González	<b>No. De Contrato:</b> RIC-R-029-0175-2026
<b>Nombre del Servicio:</b> Servicios Jurídicos Profesionales de Análisis y Actualización	<b>Dirección:</b> Dirección Municipal de Sacatepéquez-Escuintla
<b>Proyecto:</b> Registro de Información Catastral de Guatemala	<b>Informe correspondiente al mes de:</b> Mayo 2026

- Analicé y como resultado elaboré el dictamen jurídico y Proyecto de Declaración de Predio Catastrado de cincuenta y tres (53) expedientes catastrales nuevos.

No.	Departamento	Municipio	CCC
1	SACATEPÉQUEZ	Santa Lucia Milpas Altas	03-09-02-00454
2	SACATEPÉQUEZ	Santa Lucia Milpas Altas	03-09-02-00960
3	SACATEPÉQUEZ	Santa Lucia Milpas Altas	03-09-02-01068
4	SACATEPÉQUEZ	Santa Lucia Milpas Altas	03-09-02-01303
5	SACATEPÉQUEZ	Santa Lucia Milpas Altas	03-09-02-01305
6	SACATEPÉQUEZ	Santa Lucia Milpas Altas	03-09-01-03784
7	SACATEPÉQUEZ	Santa Lucia Milpas Altas	03-09-01-03931
8	SACATEPÉQUEZ	Santa Lucia Milpas Altas	03-09-01-03932
9	SACATEPÉQUEZ	Santa Lucia Milpas Altas	03-09-01-05005
10	SACATEPÉQUEZ	Santa Lucia Milpas Altas	03-09-01-05006
11	SACATEPÉQUEZ	Santa Lucia Milpas Altas	03-09-01-05008
12	SACATEPÉQUEZ	Santa Lucia Milpas Altas	03-09-02-00687
13	SACATEPÉQUEZ	Santa Lucia Milpas Altas	03-09-02-02565
14	SACATEPÉQUEZ	Santa Lucia Milpas Altas	03-09-02-02585
15	SACATEPÉQUEZ	Santa Lucia Milpas Altas	03-09-02-03245
16	SACATEPÉQUEZ	Santa Lucia Milpas Altas	03-09-02-03247
17	SACATEPÉQUEZ	Santa Lucia Milpas Altas	03-09-02-03248
18	SACATEPÉQUEZ	Santa Lucia Milpas Altas	03-09-02-05413
19	SACATEPÉQUEZ	Santa Lucia Milpas Altas	03-09-02-05628
20	SACATEPÉQUEZ	Santa Lucia Milpas Altas	03-09-02-05675
21	SACATEPÉQUEZ	Santa Lucia Milpas Altas	03-09-01-00303
22	SACATEPÉQUEZ	Santa Lucia Milpas Altas	03-09-01-03002
23	SACATEPÉQUEZ	Santa Lucia Milpas Altas	03-09-01-03317

24	SACATEPÉQUEZ	Santa Lucia Milpas Altas	03-09-02-01169
25	SACATEPÉQUEZ	Santa Lucia Milpas Altas	03-09-02-01662
26	SACATEPÉQUEZ	Santa Lucia Milpas Altas	03-09-01-03320
27	SACATEPÉQUEZ	Santa Lucia Milpas Altas	03-09-01-03325
28	SACATEPÉQUEZ	Santa Lucia Milpas Altas	03-09-02-01069
29	SACATEPÉQUEZ	Santa Lucia Milpas Altas	03-09-02-01074
30	SACATEPÉQUEZ	Santa Lucia Milpas Altas	03-09-02-01077
31	SACATEPÉQUEZ	Santa Lucia Milpas Altas	03-09-02-01085
32	SACATEPÉQUEZ	Santa Lucia Milpas Altas	03-09-02-01097
33	SACATEPÉQUEZ	Santa Lucia Milpas Altas	03-09-02-01200
34	SACATEPÉQUEZ	Santa Lucia Milpas Altas	03-09-02-01206
35	SACATEPÉQUEZ	Santa Lucia Milpas Altas	03-09-02-01435
36	SACATEPÉQUEZ	Santa Lucia Milpas Altas	03-09-02-02182
37	SACATEPÉQUEZ	Santa Lucia Milpas Altas	03-09-02-02184
38	SACATEPÉQUEZ	Santa Lucia Milpas Altas	03-09-02-02359
39	SACATEPÉQUEZ	Santa Lucia Milpas Altas	03-09-02-02364
40	SACATEPÉQUEZ	Santa Lucia Milpas Altas	03-09-02-02434
41	SACATEPÉQUEZ	Santa Lucia Milpas Altas	03-09-02-02435
42	SACATEPÉQUEZ	Santa Lucia Milpas Altas	03-09-02-02437
43	SACATEPÉQUEZ	Santa Lucia Milpas Altas	03-09-02-02449
44	SACATEPÉQUEZ	Santa Lucia Milpas Altas	03-09-02-00653
45	SACATEPÉQUEZ	Santa Lucia Milpas Altas	03-09-02-01311
46	SACATEPÉQUEZ	Santa Lucia Milpas Altas	03-09-02-03125
47	SACATEPÉQUEZ	Santa Lucia Milpas Altas	03-09-02-03205
48	SACATEPÉQUEZ	Santa Lucia Milpas Altas	03-09-02-03690
49	SACATEPÉQUEZ	Santa Lucia Milpas Altas	03-09-02-04131
50	SACATEPÉQUEZ	Santa Lucia Milpas Altas	03-09-02-04956
51	SACATEPÉQUEZ	Santa Lucia Milpas Altas	03-09-02-04958
52	SACATEPÉQUEZ	Santa Lucia Milpas Altas	03-09-02-04959
53	SACATEPÉQUEZ	Santa Lucia Milpas Altas	03-09-02-04961

- Analicé y elaboré el dictamen jurídico y Proyecto de Declaración de Predio Catastrado de doce (12) expedientes catastrales remitidos por actualización en la información gráfica y/o descriptiva


No.	Departamento	Municipio	CCC
1	SACATEPÉQUEZ	Santa Lucia Milpas Altas	03-09-01-02082
2	SACATEPÉQUEZ	Santa Lucia Milpas Altas	03-09-02-00357
3	SACATEPÉQUEZ	Santa Lucia Milpas Altas	03-09-02-01460
4	SACATEPÉQUEZ	Santa Lucia Milpas Altas	03-09-02-02460
5	SACATEPÉQUEZ	Santa Lucia Milpas Altas	03-09-02-04409
6	SACATEPÉQUEZ	Santa Lucia Milpas Altas	03-09-02-02457

7	SACATEPÉQUEZ	Santa Lucia Milpas Altas	03-09-01-02209
8	SACATEPÉQUEZ	Santa Lucia Milpas Altas	03-09-02-00321
9	SACATEPÉQUEZ	Santa Lucia Milpas Altas	03-09-02-01269
10	SACATEPÉQUEZ	Santa Lucia Milpas Altas	03-09-02-00697
11	SACATEPÉQUEZ	Santa Lucia Milpas Altas	03-09-02-02649
12	SACATEPÉQUEZ	Santa Lucia Milpas Altas	03-09-02-03210

- Devolví veinte (20) expedientes requeridos por las diferentes Direcciones Municipales


No.	Departamento	Municipio	CCC
1	SACATEPÉQUEZ	Santa Lucia Milpas Altas	03-09-02-00733
2	SACATEPÉQUEZ	Santa Lucia Milpas Altas	03-09-02-01369
3	SACATEPÉQUEZ	Santa Lucia Milpas Altas	03-09-02-01392
4	SACATEPÉQUEZ	Santa Lucia Milpas Altas	03-09-02-02872
5	SACATEPÉQUEZ	Santa Lucia Milpas Altas	03-09-02-03923
6	SACATEPÉQUEZ	Santa Lucia Milpas Altas	03-09-01-00131
7	SACATEPÉQUEZ	Santa Lucia Milpas Altas	03-09-01-01820
8	SACATEPÉQUEZ	Santa Lucia Milpas Altas	03-09-01-01990
9	SACATEPÉQUEZ	Santa Lucia Milpas Altas	03-09-01-03288
10	SACATEPÉQUEZ	Santa Lucia Milpas Altas	03-09-01-03788
11	SACATEPÉQUEZ	Santa Lucia Milpas Altas	03-09-02-00037
12	SACATEPÉQUEZ	Santa Lucia Milpas Altas	03-09-02-00283
13	SACATEPÉQUEZ	Santa Lucia Milpas Altas	03-09-02-00403
14	SACATEPÉQUEZ	Santa Lucia Milpas Altas	03-09-02-00834
15	SACATEPÉQUEZ	Santa Lucia Milpas Altas	03-09-02-00984
16	SACATEPÉQUEZ	Santa Lucia Milpas Altas	03-09-02-01118
17	SACATEPÉQUEZ	Santa Lucia Milpas Altas	03-09-02-01168
18	SACATEPÉQUEZ	Santa Lucia Milpas Altas	03-09-02-01178
19	SACATEPÉQUEZ	Santa Lucia Milpas Altas	03-09-02-01656
20	SACATEPÉQUEZ	Santa Lucia Milpas Altas	03-09-02-01762

FIRMA:

  
 Licda. Ana Patricia Contreras Mejía de González  
 Servicios Jurídicos Profesionales de Análisis y Actualización  
 Licenciada en Ciencias Jurídicas y Sociales  
 Abogada y Notaría

Vo.Bo.:



  
 Ing. Fernando Buch Siquinajav  
 Director Municipal  
 Sacatepéquez-Escuintla

**REGISTRO DE INFORMACIÓN CATASTRAL DE GUATEMALA  
INFORME MENSUAL DE ACTIVIDADES**

<b>RENLÓN PRESUPUESTARIO 029 "OTRAS REMUNERACIONES DEL PERSONAL TEMPORAL"</b>	
<b>Nombre del Contratista:</b> Reyna Jocabed Tezagüic Cho	<b>No. De Contrato:</b> RIC-R-029-0176-2026
<b>Nombre del Servicio:</b> Servicios Profesionales para la Atención de Estudios Catastrales a Solicitud del Ministerio Público y Otras Entidades Públicas.	<b>Dirección Municipal:</b> Dirección Municipal de Sacatepéquez-Escuintla
<b>Proyecto:</b> Registro de Información Catastral de Guatemala.	<b>Informe correspondiente al mes de:</b> Mayo 2026

1. Se realizaron 4 consultas a distancia al Registro General de la Propiedad, para verificar que las Fichas de Derechos Reales se encuentren digitadas y/o actualizadas, enviando solicitud registral para las fincas que correspondan.

No	Finca-folio-libro-serie
1	238-238-400-3
2	460-60-424-3
3	7506-6-36E-3
4	2480-480-105E-4

2. Se realizaron Informes técnicos a solicitud del Ministerio Público.


Caso Asignado	Coordenadas/Fincas
MP036-2024-98	finca 460, folio 60, libro 424 de Sacatepéquez
M0003-2026-153	14°23'22.07"N, 90°38'03.37"W
MP003-2025-948	finca 1353, folio 51, del libro 20 de Sacatepéquez
M0006-2026-244	14-441950 -90.685995
MP450-2025-2119	Finca 2480, folio 480, libro 105E de Escuintla

**FIRMA:**



Licda Reyna Jocabed Tezagüic Cho.  
Servicios Profesionales para la Atención de Estudios Catastrales a Solicitud del Ministerio Público y Otras Entidades Públicas.  
Licenciada en Ciencias Jurídicas y Sociales Abogada y Notaria

**Vo.Bo.:**




Ing. Fernando Buch Siguanajay  
Director Municipal  
Sacatepéquez-Escuintla

**REGISTRO DE INFORMACIÓN CATASTRAL DE GUATEMALA  
INFORME MENSUAL DE ACTIVIDADES**

<b>RENLÓN PRESUPUESTARIO 029 "OTRAS REMUNERACIONES DEL PERSONAL TEMPORAL"</b>	
<b>Nombre del Contratista:</b> Josué Ismael Vásquez Tale	<b>No. De Contrato:</b> RIC-R-029-0177-2026
<b>Nombre del Servicio:</b> Servicios Profesionales en Mosaico de Fincas.	<b>Dirección Municipal:</b> Dirección Municipal de Sacatepéquez-Escuintla
<b>Proyecto:</b> Registro de Información Catastral de Guatemala.	<b>Informe correspondiente al mes de:</b> mayo 2026

1. Se realizaron 6 Consultas a distancia al Registro General de la Propiedad, para verificar que las Fichas de Derechos Reales se encuentren digitadas y/o actualizadas, enviando solicitud registral para las fincas que correspondan.

No	Finca-folio-libro-serie
1	146-55-308-3
2	147-56-308-3
3	2-2-308-3
4	25628-185-306-3
5	279-179-314-3
6	3287-53-47-120

2. Se realizaron Informes técnicos a solicitud del Ministerio Público.

Casos Asignados	Fincas/Predios
MP030-2024-473	Finca 6038, folio 38, libro 113E de Sacatepéquez
MP003-2025-137	Finca 28512, folio 68, libro 306 de Sacatepéquez
MP059-2021-1122	Finca 988, folio 488, libro 102E de Escuintla
MP059-2015-8395	Finca 988, folio 488, libro 102E de Escuintla Finca 3287, folio 53, libro 47 de Amatitlán Finca 8720, folio 220, libro 678E de Guatemala
MP037-2024-171	Finca 144, folio 53, libro 308 de Sacatepéquez Finca 145, folio 54, libro 308 de Sacatepéquez Finca 326, folio 126, libro 305 de Sacatepéquez Finca 280, folio 180, libro 314 de Sacatepéquez Finca 147, folio 56, libro 308 de Sacatepéquez Finca 247, folio 216, libro 308 de Sacatepéquez

Casos Asignados	Fincas/Predios
MP037-2024-171	Finca 2, folio 2, libro 308 de Sacatepéquez Finca 143, folio 52, libro 308 de Sacatepéquez Finca 266, folio 66, libro 305 de Sacatepéquez Finca 267, folio 67, libro 305 de Sacatepéquez Finca 255, folio 55, libro 305 de Sacatepéquez Finca 146, folio 55, libro 308 de Sacatepéquez Finca 25628, folio 185, libro 306 de Sacatepéquez Finca 279, folio 179, libro 314 de Sacatepéquez Finca 752, folio 211, libro 30 de Sacatepéquez Finca 2426, folio 426, libro 105E de Sacatepéquez Finca 244, folio 144, libro 283 de Sacatepéquez Finca 242, folio 142, libro 283 de Sacatepéquez Finca 2752, folio 229, libro 66 de Sacatepéquez

3. Se realizó el dibujo y ubicación de 1 finca para incorporarla al mosaico de fincas.

No.	Fincas
1	Finca 28512, folio 68, libro 306 de Sacatepéquez

**FIRMA:**

Ing.: Josué Ismaél Vásquez Talé  
 Servicios Profesionales en Mosaico de Fincas  
 Ingeniero Forestal

**Vo.Bo.:**



Ing. Erick Gustavo Martínez Ortiz  
 Responsable de Análisis Catastral  
 Sacatepéquez-Guatemala



**REGISTRO DE INFORMACIÓN CATASTRAL DE GUATEMALA  
INFORME MENSUAL DE ACTIVIDADES**

**RENGLÓN PRESUPUESTARIO 029**

**"OTRAS REMUNERACIONES DEL PERSONAL TEMPORAL"**

<b>NOMBRE DEL CONTRATISTA:</b> Christian Eduardo Domínguez Morales	<b>No. De Contrato:</b> RIC-R-029-0178-2026
<b>NOMBRE DEL SERVICIO:</b> Servicios Profesionales de Actualización y Mantenimiento Catastral	<b>Dirección Municipal, Gerencia, Coordinación o Unidad:</b> Dirección Municipal de Zacapa-Chiquimula
<b>Proyecto:</b> Registro de Información Catastral de Guatemala –RIC-.	<b>Informe correspondiente al mes de:</b> mayo 2026

- Se atendió a titulares catastrales para resolver dudas, referente a las solicitudes de actualización y mantenimiento de la información predial de los municipios declarados en zonas en proceso catastral del departamento de Zacapa.
- Se atendió a titulares catastrales para resolver dudas, referente a las solicitudes de actualización y mantenimiento de la información predial de los municipios declarados en zonas en proceso catastral del departamento de Chiquimula.
- Se brindó acompañamiento en las visitas de campo de los predios objetos de actualización y mantenimiento catastral de los municipios declarados zonas catastradas del departamento de Zacapa.




- Se apoyó en recibir y registrar los ingresos de solicitudes de actualizaciones y mantenimiento catastral, resultantes de las inconformidades por los propietarios, poseedores o tenedores de los predios en la fase del mantenimiento catastral; de los municipios declarados zonas catastradas del departamento de Zacapa.

No.	CCC	MUNICIPIO
1	19-06-03-04504	USUMATLAN
2	19-06-03-04506	USUMATLAN
3	19-07-05-00438	CABAÑAS
4	19-08-03-00130	SAN DIEGO
5	19-10-03-00042	HUITE
6	19-10-03-00042	HUITE
7	19-10-05-00468	HUITÉ

- Se realizaron la redacción de 04 informes técnicos en seguimiento a las solicitudes de actualización y mantenimiento Catastral; de los siguientes predios:

No.	CCC	MUNICIPIO
1	20-03-01-02205	SAN JUAN ERMITA
2	20-03-02-00925	SAN JUAN ERMITA
3	20-03-02-00925	SAN JUAN ERMITA
4	20-10-01-00183	SAN JACINTO

- Se atendió a titulares catastrales para resolver dudas, referente a las solicitudes de Levantamiento catastral, actualización y mantenimiento de la información predial de los municipios declarados en zonas en proceso catastral del departamento de Chiquimula.



- Se apoyó en recibir y registrar los ingresos de solicitudes de actualizaciones y mantenimiento catastral, resultantes de las inconformidades por los propietarios, poseedores o tenedores de los predios en la fase del mantenimiento catastral; de los municipios declarados zonas catastradas del departamento de Chiquimula.

No.	CCC	MUNICIPIO
1	20-10-01-00001ASC	SAN JACINTO
2	20-10-01-00659	SAN JACINTO
3	20-03-01-02205	SAN JUAN ERMITA
4	20-03-02-00925	SAN JUAN ERMITA
5	20-03-02-00925	SAN JUAN ERMITA
6	20-10-01-00183	SAN JACINTO

**FIRMA:**



Christian Eduardo Domínguez Morales  
Ingeniero Ambiental  
Servicios Profesionales de Actualización y  
Mantenimiento Catastral

**Vo. Bo.:**



Ing. Agr. Carlos Cristian Josué  
Espinoza Portillo  
Director Municipal  
Tzucaca-Chiquimula  
Registro de Información Catastral de Guatemala

**REGISTRO DE INFORMACIÓN CATASTRAL DE GUATEMALA  
INFORME MENSUAL DE ACTIVIDADES**

<b>RENLÓN PRESUPUESTARIO 029 "OTRAS REMUNERACIONES DEL PERSONAL TEMPORAL"</b>	
<b>NOMBRE DEL CONTRATISTA:</b> ROSA DELIA CABRERA MARROQUIN DE PORTILLO	<b>No. De Contrato:</b> RIC-R-029-0179-2026
<b>NOMBRE DEL SERVICIO:</b> Servicios Profesionales de Control de Calidad en Análisis Catastral	<b>Dirección Municipal, Gerencia, Coordinación o Unidad:</b> Dirección Municipal de Zacapa-Chiquimula
<b>Proyecto:</b> Registro de Información Catastral de Guatemala –RIC-.	<b>Informe correspondiente al mes de:</b> mayo 2026

- Se apoyó a la unidad de mosaico gráfico de fincas en la ubicación gráfica de 40 fincas nuevas del municipio de Jocotán.

No.	CCC	MUNICIPIO	No.	CCC	MUNICIPIO
1	1744-244-64E-10	JOCOTÁN	21	1291-291-63E-10	JOCOTÁN
2	1713-213-64E-10	JOCOTÁN	22	1291-291-43E-10	JOCOTÁN
3	16-16-41E-10	JOCOTÁN	23	1289-289-63E-10	JOCOTÁN
4	1594-94-44E-10	JOCOTÁN	24	1289-289-43E-10	JOCOTÁN
5	1572-72-64E-10	JOCOTÁN	25	1279-279-63E-10	JOCOTÁN
6	1577-77-64E-10	JOCOTÁN	26	1278-278-63E-10	JOCOTÁN
7	1460-460-63E-10	JOCOTÁN	27	1266-266-43E-10	JOCOTÁN
8	1452-452-63E-10	JOCOTÁN	28	3843-343-48E-10	JOCOTÁN
9	4836-336-50E-10	JOCOTÁN	29	1244-244-63E-10	JOCOTÁN
10	1421-421-63E-10	JOCOTÁN	30	382-382-61E-10	JOCOTÁN
11	142-142-41E-10	JOCOTÁN	31	38-38-41E-10	JOCOTÁN
12	1371-371-63E-10	JOCOTÁN	32	3763-263-48E-10	JOCOTÁN
13	1370-370-63E-10	JOCOTÁN	33	3862-362-68E-10	JOCOTÁN
14	1364-364-63E-10	JOCOTÁN	34	1202-202-43E-10	JOCOTÁN
15	1360-360-63E-10	JOCOTÁN	35	1165-165-63E-10	JOCOTÁN
16	1345-345-63E-10	JOCOTÁN	36	1164-164-63E-10	JOCOTÁN
17	3844-344-48E-10	JOCOTÁN	37	109-109-41E-10	JOCOTÁN
18	1312-312-63E-10	JOCOTÁN	38	1060-60-63E-10	JOCOTÁN
19	1298-298-63E-10	JOCOTÁN	39	1059-59-63E-10	JOCOTÁN
20	1293-293-63E-10	JOCOTÁN	40	1049-49-63E-10	JOCOTÁN

- Se apoyo en recibir, registrar y controlar los ingresos de solicitudes de Revisiones Técnicas, resultantes de las inconformidades en las notificaciones de predios catastrados del municipio de Jocotán del departamento de Chiquimula.

No.	CCC
1	20-04-02-01323
2	20-04-02-04690
3	20-04-02-00076

- Se realizó el control de calidad a 150 informes circunstanciados elaborados por la unidad de Análisis Catastral de predios del municipio de Camotán, del departamento de Chiquimula.

No.	CCC	MUNICIPIO	No.	CCC	MUNICIPIO	No.	CCC	MUNICIPIO
1	20-11-08-00046	IPALA	51	20-11-08-00097	IPALA	101	20-11-08-00192	IPALA
2	20-11-08-00047	IPALA	52	20-11-08-00098	IPALA	102	20-11-08-00193	IPALA
3	20-11-08-00048	IPALA	53	20-11-08-00099	IPALA	103	20-11-08-00194	IPALA
4	20-11-08-00049	IPALA	54	20-11-08-00100	IPALA	104	20-11-08-00195	IPALA
5	20-11-08-00050	IPALA	55	20-11-08-00101	IPALA	105	20-11-08-00196	IPALA
6	20-11-08-00051	IPALA	56	20-11-08-00147	IPALA	106	20-11-08-00197	IPALA
7	20-11-08-00052	IPALA	57	20-11-08-00148	IPALA	107	20-11-08-00198	IPALA
8	20-11-08-00053	IPALA	58	20-11-08-00149	IPALA	108	20-11-08-00199	IPALA
9	20-11-08-00054	IPALA	59	20-11-08-00150	IPALA	109	20-11-08-00200	IPALA
10	20-11-08-00055	IPALA	60	20-11-08-00151	IPALA	110	20-11-08-00201	IPALA
11	20-11-08-00056	IPALA	61	20-11-08-00152	IPALA	111	20-11-08-00254	IPALA
12	20-11-08-00057	IPALA	62	20-11-08-00153	IPALA	112	20-11-08-00255	IPALA
13	20-11-08-00058	IPALA	63	20-11-08-00154	IPALA	113	20-11-08-00256	IPALA
14	20-11-08-00059	IPALA	64	20-11-08-00155	IPALA	114	20-11-08-00257	IPALA
15	20-11-08-00060	IPALA	65	20-11-08-00156	IPALA	115	20-11-08-00258	IPALA
16	20-11-08-00061	IPALA	66	20-11-08-00157	IPALA	116	20-11-08-00259	IPALA
17	20-11-08-00062	IPALA	67	20-11-08-00158	IPALA	117	20-11-08-00260	IPALA
18	20-11-08-00063	IPALA	68	20-11-08-00159	IPALA	118	20-11-08-00261	IPALA
19	20-11-08-00064	IPALA	69	20-11-08-00160	IPALA	119	20-11-08-00262	IPALA
20	20-11-08-00065	IPALA	70	20-11-08-00161	IPALA	120	20-11-08-00263	IPALA
21	20-11-08-00066	IPALA	71	20-11-08-00162	IPALA	121	20-11-08-00264	IPALA
22	20-11-08-00067	IPALA	72	20-11-08-00163	IPALA	122	20-11-08-00265	IPALA
23	20-11-08-00068	IPALA	73	20-11-08-00164	IPALA	123	20-11-08-00266	IPALA
24	20-11-08-00069	IPALA	74	20-11-08-00165	IPALA	124	20-11-08-00267	IPALA
25	20-11-08-00070	IPALA	75	20-11-08-00166	IPALA	125	20-11-08-00268	IPALA
26	20-11-08-00071	IPALA	76	20-11-08-00167	IPALA	126	20-11-08-00269	IPALA

27	20-11-08-00073	IPALA	77	20-11-08-00168	IPALA	127	20-11-08-00270	IPALA
28	20-11-08-00074	IPALA	78	20-11-08-00169	IPALA	128	20-11-08-00271	IPALA
29	20-11-08-00075	IPALA	79	20-11-08-00170	IPALA	129	20-11-08-00272	IPALA
30	20-11-08-00076	IPALA	80	20-11-08-00171	IPALA	130	20-11-08-00273	IPALA
31	20-11-08-00077	IPALA	81	20-11-08-00172	IPALA	131	20-11-08-00274	IPALA
32	20-11-08-00078	IPALA	82	20-11-08-00173	IPALA	132	20-11-08-00275	IPALA
33	20-11-08-00079	IPALA	83	20-11-08-00174	IPALA	133	20-11-08-00276	IPALA
34	20-11-08-00080	IPALA	84	20-11-08-00175	IPALA	134	20-11-08-00277	IPALA
35	20-11-08-00081	IPALA	85	20-11-08-00176	IPALA	135	20-11-08-00278	IPALA
36	20-11-08-00082	IPALA	86	20-11-08-00177	IPALA	136	20-11-08-00279	IPALA
37	20-11-08-00083	IPALA	87	20-11-08-00178	IPALA	137	20-11-08-00280	IPALA
38	20-11-08-00084	IPALA	88	20-11-08-00179	IPALA	138	20-11-08-00281	IPALA
39	20-11-08-00085	IPALA	89	20-11-08-00180	IPALA	139	20-11-08-00282	IPALA
40	20-11-08-00086	IPALA	90	20-11-08-00181	IPALA	140	20-11-08-00283	IPALA
41	20-11-08-00087	IPALA	91	20-11-08-00182	IPALA	141	20-11-08-00284	IPALA
42	20-11-08-00088	IPALA	92	20-11-08-00183	IPALA	142	20-11-08-00285	IPALA
43	20-11-08-00089	IPALA	93	20-11-08-00184	IPALA	143	20-11-08-00286	IPALA
44	20-11-08-00090	IPALA	94	20-11-08-00185	IPALA	144	20-11-08-00287	IPALA
45	20-11-08-00091	IPALA	95	20-11-08-00186	IPALA	145	20-11-08-00288	IPALA
46	20-11-08-00092	IPALA	96	20-11-08-00187	IPALA	146	20-11-08-00289	IPALA
47	20-11-08-00093	IPALA	97	20-11-08-00188	IPALA	147	20-11-08-00290	IPALA
48	20-11-08-00094	IPALA	98	20-11-08-00189	IPALA	148	20-11-08-00291	IPALA
49	20-11-08-00095	IPALA	99	20-11-08-00190	IPALA	149	20-11-08-00292	IPALA
50	20-11-08-00096	IPALA	100	20-11-08-00191	IPALA	150	20-11-08-00293	IPALA

**FIRMA:**



**ROSA DELIA CABRERA MARROQUIN DE PORTILLO**  
Licenciada en Informática y Administración de  
Negocios  
Servicios Profesionales de Control de Calidad en  
Análisis Catastral

**Vo. Bo.:**



Ing. Agr. Carlos Cristian Josué  
Espinoza Portillo  
Director Municipal  
Zacapa-Chiquimula  
RIC  
Registro de Información Catastral de Guatemala

**REGISTRO DE INFORMACIÓN CATASTRAL DE GUATEMALA  
INFORME MENSUAL DE ACTIVIDADES**

<b>RENGLÓN PRESUPUESTARIO 029 "OTRAS REMUNERACIONES DEL PERSONAL TEMPORAL"</b>	
<b>Nombre del Contratista:</b> Rodolfo Antonio Morales Pinto	<b>No. De Contrato:</b> RIC-R-029-0180-2026.
<b>Nombre del Servicio:</b> Servicios Técnicos de Análisis Catastral y Mosaico de Fincas	<b>Dirección Municipal, Gerencia, Coordinación o Unidad:</b> Dirección Municipal de Zacapa-Chiquimula
<b>Proyecto:</b> Registro de Información Catastral de Guatemala	<b>Informe correspondiente al mes de:</b> Mayo 2026

1.- Se realizó el análisis y el estudio comparativo de la información del levantamiento catastral con la del mosaico gráfico de fincas; identificándose, determinándose y definiéndose que finca(s) se relacionan con los predios, del municipio de Ipala del departamento de Chiquimula; de 05 predios con los siguientes Códigos de Clasificación Catastral (CCC):

No.	CCC	No.	CCC	No.	CCC
<b>1</b>	20-11-08-00364	<b>2</b>	20-11-08-00370	<b>3</b>	20-11-08-00418
<b>4</b>	20-11-08-00365	<b>5</b>	20-11-08-00410		

2.- Se realizó el estudio comparativo de la información alfanumérica de la Ficha de Investigación de Campo versus la Ficha de Derechos Reales de los Predios y Fincas ubicadas en el municipio Ipala del departamento de Chiquimula; de 05 predios con los siguientes Códigos de Clasificación Catastral (CCC):

No.	CCC	No.	CCC	No.	CCC
<b>1</b>	20-11-08-00364	<b>2</b>	20-11-08-00370	<b>3</b>	20-11-08-00418
<b>4</b>	20-11-08-00365	<b>5</b>	20-11-08-00410		

3.- Se elaboraron y enviaron en total 05 informes circunstanciados finalizados del municipio de Ipala, del departamento de Chiquimula, con los siguientes Códigos de Clasificación Catastral (CCC):

No.	CCC	No.	CCC	No.	CCC
1	20-11-08-00364	2	20-11-08-00370	3	20-11-08-00418
4	20-11-08-00365	5	20-11-08-00410		

4.- Se realizó el análisis y el estudio comparativo de la información del levantamiento catastral con la del mosaico gráfico de fincas; identificándose, determinándose y definiéndose que finca(s) se relacionan con los predios, del municipio de Jocotán del departamento de Chiquimula; de 44 predios con los siguientes Códigos de Clasificación Catastral (CCC):

No.	CCC	No.	CCC	No.	CCC	No.	CCC
1	20-04-01-04165	14	20-04-02-06375	27	20-04-02-01242	40	20-04-02-06183
2	20-04-01-04166	15	20-04-02-00941	28	20-04-02-02574	41	20-04-02-06638
3	20-04-02-00527	16	20-05-04-01532	29	20-04-02-02976	42	20-04-02-06862
4	20-04-02-01259	17	20-04-01-03938	30	20-04-02-03582	43	20-04-02-07125
5	20-04-02-00930	18	20-04-01-04567	31	20-04-02-03805	44	20-04-03-01979
6	20-04-02-07078	19	20-04-01-04836	32	20-04-02-03881		
7	20-04-02-07208	20	20-04-01-04839	33	20-04-02-04219		
8	20-04-02-07211	21	20-04-01-04840	34	20-04-02-05754		
9	20-04-02-07213	22	20-04-01-04841	35	20-04-02-05872		
10	20-04-02-07221	23	20-04-01-04842	36	20-04-02-06000		
11	20-04-02-02125	24	20-04-02-00007	37	20-04-02-06069		
12	20-04-02-01199	25	20-04-02-00008	38	20-04-02-06156		
13	20-04-02-06370	26	20-04-02-00960	39	20-04-02-06157		

5.- Se realizó el estudio comparativo de la información alfanumérica de la Ficha de Investigación de Campo versus la Ficha de Derechos Reales de los Predios y Fincas ubicadas en el municipio Jocotán del departamento de Chiquimula; de 44 predios con los siguientes Códigos de Clasificación Catastral (CCC):

No.	CCC	No.	CCC	No.	CCC	No.	CCC
1	20-04-01-04165	6	20-04-02-06375	11	20-04-02-01242	16	20-04-02-06183
2	20-04-01-04166	7	20-04-02-00941	12	20-04-02-02574	17	20-04-02-06638
3	20-04-02-00527	8	20-05-04-01532	13	20-04-02-02976	18	20-04-02-06862
4	20-04-02-01259	9	20-04-01-03938	14	20-04-02-03582	19	20-04-02-07125
5	20-04-02-00930	10	20-04-01-04567	15	20-04-02-03805	20	20-04-03-01979

No.	CCC	No.	CCC	No.	CCC	No.	CCC
21	20-04-02-07078	27	20-04-01-04836	33	20-04-02-03881	39	20-04-02-01199
22	20-04-02-07208	28	20-04-01-04839	34	20-04-02-04219	40	20-04-02-06370
23	20-04-02-07211	29	20-04-01-04840	35	20-04-02-05754	41	20-04-02-00008
24	20-04-02-07213	30	20-04-01-04841	36	20-04-02-05872	42	20-04-02-00960
25	20-04-02-07221	31	20-04-01-04842	37	20-04-02-06000	43	20-04-02-06156
26	20-04-02-02125	32	20-04-02-00007	38	20-04-02-06069	44	20-04-02-06157

6.- Se elaboraron y enviaron en total 44 informes actualizados del municipio de Jocotán, del departamento de Chiquimula, con los siguientes Códigos de Clasificación Catastral (CCC):

No.	CCC	No.	CCC	No.	CCC	No.	CCC
1	20-04-01-04165	14	20-04-02-06375	27	20-04-02-01242	40	20-04-02-06183
2	20-04-01-04166	15	20-04-02-00941	28	20-04-02-02574	41	20-04-02-06638
3	20-04-02-00527	16	20-05-04-01532	29	20-04-02-02976	42	20-04-02-06862
4	20-04-02-01259	17	20-04-01-03938	30	20-04-02-03582	43	20-04-02-07125
5	20-04-02-00930	18	20-04-01-04567	31	20-04-02-03805	44	20-04-03-01979
6	20-04-02-07078	19	20-04-01-04836	32	20-04-02-03881		
7	20-04-02-07208	20	20-04-01-04839	33	20-04-02-04219		
8	20-04-02-07211	21	20-04-01-04840	34	20-04-02-05754		
9	20-04-02-07213	22	20-04-01-04841	35	20-04-02-05872		
10	20-04-02-07221	23	20-04-01-04842	36	20-04-02-06000		
11	20-04-02-02125	24	20-04-02-00007	37	20-04-02-06069		
12	20-04-02-01199	25	20-04-02-00008	38	20-04-02-06156		
13	20-04-02-06370	26	20-04-02-00960	39	20-04-02-06157		

7.- Se realizaron 36 Rectificaciones de Informe Circunstanciado relacionado a relación predio/finca, del municipio de Rio Hondo del departamento de Zacapa, solicitadas a través de ventanilla, con los siguientes Códigos de Clasificación Catastral (CCC):

No.	CCC	No.	CCC	No.	CCC	No.	CCC
1	19-03-01-04921	6	19-03-01-02282	11	19-03-01-00941	16	19-03-01-00905
2	19-03-01-01927	7	19-03-02-02361	12	19-03-01-00843	17	19-03-01-00906
3	19-03-01-04723	8	19-03-01-01000	13	19-03-01-00897	18	19-03-01-00910
4	19-03-02-04439	9	19-03-01-01013	14	19-03-01-00903	19	19-03-01-00911
5	19-03-01-01024	10	19-03-02-04597	15	19-03-01-00904	20	19-03-01-00912

No.	CCC	No.	CCC	No.	CCC	No.	CCC
21	19-03-01-00915	25	19-03-01-00952	29	19-03-01-00960	33	19-03-01-01023
22	19-03-01-00918	26	19-03-01-00953	30	19-03-01-00999	34	19-03-01-01031
23	19-03-01-00919	27	19-03-01-00954	31	19-03-01-01014	35	19-03-01-01032
24	19-03-01-00951	28	19-03-01-00955	32	19-03-01-01022	36	19-03-01-01033

8.- Se realizaron 05 Rectificaciones de Informe Circunstanciado relacionado a relación predio/finca, del municipio de Gualán del departamento de Zacapa, solicitadas a través de ventanilla, con los siguientes Códigos de Clasificación Catastral (CCC):

No.	CCC	No.	CCC	No.	CCC	No.	CCC
1	19-04-06-04562	2	19-04-03-05637	3	19-04-06-03823	4	19-04-03-02163
5	19-04-06-04563						

FIRMA:



Rodolfo Antonio Morales Pinto  
Servicios Técnicos de Análisis Catastral  
y Mosaico de Fincas

Vo. Bo.

FIRMA:



Ing. Agr. Carlos Miguel Loyo Garcia  
Responsable de Análisis Catastral  
RIC Zacapa- Chiquimula

**RESPONSABLE DE  
ANÁLISIS CATASTRAL**  
RIC DIRECCIÓN MUNICIPAL  
ZACAPA - CHIQUIMULA

## REGISTRO DE INFORMACIÓN CATASTRAL DE GUATEMALA INFORME MENSUAL DE ACTIVIDADES

<b>RENGLÓN PRESUPUESTARIO 029 "OTRAS REMUNERACIONES DEL PERSONAL TEMPORAL"</b>	
<b>NOMBRE DEL CONTRATISTA:</b> MIGUEL OSVALDO ALDANA ESCOBAR	<b>No. De Contrato:</b> RIC-R-029-0181-2026
<b>NOMBRE DEL SERVICIO:</b> Servicios Profesionales de Externalización y Revisiones Técnicas	<b>Dirección Municipal, Gerencia, Coordinación o Unidad:</b> Dirección Municipal de Zacapa-Chiquimula
<b>Proyecto:</b> Registro de Información Catastral de Guatemala	<b>Informe correspondiente al mes de:</b> Mayo 2026

- Se planificó y diseñó la estrategia de abordaje de notificación de declaratorias de predios, en coordinación con el Supervisor de Externalización, en el casco urbano del municipio de Ipala del departamento de Chiquimula.
- Apoyar en los procesos de notificación de la declaratoria de predio catastrado finalizado, registrando la información y documentos de soporte a la aplicación web, conformación del expediente físico para su archivo de predios en el casco urbano del municipio de Ipala del departamento de Chiquimula.
- Enlace con las áreas de levantamiento catastral, análisis catastral y mosaico de fincas para darle trámite a las revisiones técnicas de carácter relación predio finca y alfanuméricas, resolución de las revisiones técnicas provenientes de titulares catastrales notificados.
- Se apoyó en los ingresos de solicitudes de Revisiones Técnicas resultantes de las inconformidades en las notificaciones de predios catastrados en el municipio de Ipala del departamento de Chiquimula.
- Se participó en comisiones y reuniones de trabajo con líderes de las comunidades en el municipio de Ipala del departamento de Chiquimula.
- Se realizó reunión con el personal de externalización para orientar la mejora de notificación de declaratoria a titulares catastrales en el municipio de Ipala del departamento de Chiquimula.
- Se atendió a titulares catastrales y/o registrales referentes a dudas en las medidas y declaratorias emitidas en los predios notificados del municipio de Ipala del departamento de Chiquimula.
- Apoyo en el proceso de diseño de una RAC 2 en el municipio de Esquipulas del departamento de Chiquimula.


- Se finalizaron 1 procesos de solicitudes de Revisiones Técnicas a las cuales se les dio seguimiento para su corrección, estas fueron resultantes de las inconformidades en las notificaciones de predios a titulares catastrados y registrales en el municipio de Jocotán, del departamento de Chiquimula.

No.	CCC
1	20-04-02-00076

- Realizar la desasignación y devolución de 3 predios por inconsistencias encontradas en los documentos previos a la notificación de declaratoria de predio catastrado, así como al momento de la notificación en el municipio de Cabañas, departamento de Zacapa y el municipio de Camotán, departamento de Chiquimula.

No.	CCC
1	19-07-01-02950
2	20-05-04-01694
3	20-05-04-01695



**FIRMA:**   
 Miguel Osvaldo Aldana Escobar  
 Ingeniero en Administración de Tierras  
 Servicios Profesionales de Externalización y Revisiones Técnicas

**Vo.Bo.:**   
 Ing. Agr. Carlos Cristian Josué Espinoza Portillo  
 Director Municipal  
 RIC Zacapa-Chiquimula

## REGISTRO DE INFORMACIÓN CATASTRAL DE GUATEMALA INFORME MENSUAL DE ACTIVIDADES

<b>RENGLÓN PRESUPUESTARIO 029 "OTRAS REMUNERACIONES DEL PERSONAL TEMPORAL"</b>	
<b>Nombre del Contratista:</b> ELIZABETH NINETH ZURITA ORELLANA.	<b>No. De Contrato:</b> RIC-R-029-0182-2026
<b>Nombre del Servicio:</b> Servicios Profesionales de Asesoría Jurídica de Notificación de Enmiendas.	<b>Dirección Municipal, Gerencia, Coordinación o Unidad:</b> Dirección Municipal de Zacapa-Chiquimula
<b>Proyecto:</b> Registro de Información Catastral de Guatemala.	<b>Informe correspondiente al mes de:</b> Mayo 2026.

- Se dio asesoría jurídica en el proceso de revisión técnica presentado del predio identificado con el Código de Clasificación Catastral número veinte guion cero cuatro guion cero dos guion cero cuatro mil doscientos diecisiete (20-04-02-04217), ubicado en el municipio de Jocotán, departamento de Chiquimula.
- Se elaboró la primera resolución dentro del proceso de revisión técnica, del predio identificado con el Código de Clasificación Catastral número veinte guion cero cuatro guion cero dos guion cero cuatro mil doscientos diecisiete (20-04-02-04217), ubicado en el municipio de Jocotán, departamento de Chiquimula, para admitir el trámite y ordenar las diligencias a practicarse.
- Se elaboro el acta identificada como cero uno guion dos mil veintiséis (01-2026), dentro del proceso de revisión técnica, del predio identificado con el Código de Clasificación Catastral número veinte guion cero cuatro guion cero dos guion cero cuatro mil doscientos diecisiete (20-04-02-04217), ubicado en el municipio de Jocotán, departamento de Chiquimula, para dejar constancia de la revisión de procedimientos y resultados.
- Se dio asesoría jurídica a titular catastral del predio identificado con el Código de Clasificación Catastral número veinte guion cero cuatro guion cero dos guion cero siete mil ciento cuarenta (20-04-02-07140), ubicado en el municipio de Jocotán, departamento de Chiquimula.
- Se emitió opinión jurídica en resolución final del proceso de revisión técnica del predio identificado con el Código de Clasificación Catastral número veinte guion cero cuatro guion cero dos guion cero cero setenta y seis (20-04-02-00076), ubicado en el municipio de Jocotán, departamento de Chiquimula.
- Se dio asesoría jurídica en el proceso de revisión técnica presentada del predio identificado con el Código de Clasificación Catastral número veinte guion cero cuatro guion cero dos guion cero cuatro mil doscientos dieciocho (20-04-02-04218), ubicado en el municipio de Jocotán, departamento de Chiquimula.


- Se elaboró la primera resolución dentro del proceso de revisión técnica, del predio identificado con el Código de Clasificación Catastral número veinte guion cero cuatro guion cero dos guion cero cuatro mil doscientos dieciocho (20-04-02-04218), ubicado en el municipio de Jocotán, departamento de Chiquimula, para admitir el trámite y ordenar las diligencias a practicarse.
- Se elaboro el acta identificada como cero uno guion dos mil veintiséis (01-2026), dentro del proceso de revisión técnica, del predio identificado con el Código de Clasificación Catastral número veinte guion cero cuatro guion cero dos guion cero cuatro mil doscientos dieciocho (20-04-02-04218), ubicado en el municipio de Jocotán, departamento de Chiquimula, para dejar constancia de la revisión de procedimientos y resultados.
- Se dio asesoría jurídica en el proceso de revisión técnica presentada del predio identificado con el Código de Clasificación Catastral número veinte guion cero cuatro guion cero dos guion cero seis mil ciento ochenta y cinco (20-04-02-06185), ubicado en el municipio de Jocotán, departamento de Chiquimula.

**FIRMA:**



Licda. Elizabeth Nineth Zurita Orellana.  
Servicios Profesionales de Asesoría Jurídica de Notificación  
de Enmiendas.  
Licenciada en Ciencias Jurídicas, Sociales y de la Justicia.  
Abogada Y Notaria.

**Vo.Bo.:**





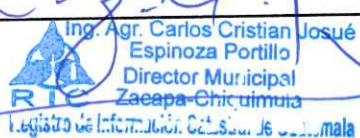
Ing. Agr. Carlos Cristian Josué Espinoza Portillo  
Director Municipal  
RIC ZACAPA-CHIQUIMULA



**REGISTRO DE INFORMACIÓN CATASTRAL DE GUATEMALA  
INFORME MENSUAL DE ACTIVIDADES**

<b>RENGLÓN PRESUPUESTARIO 029 "OTRAS REMUNERACIONES DEL PERSONAL TEMPORAL"</b>	
<b>NOMBRE DEL CONTRATISTA:</b> MYNOR HUGO CABRERA ARCHILA	<b>No. De Contrato:</b> RIC-R-029-0183-2026
<b>NOMBRE DEL SERVICIO:</b> Servicios Jurídicos Profesionales de Análisis y Actualización	<b>Dirección Municipal, Gerencia, Coordinación o Unidad:</b> Dirección Municipal de Zacapa-Chiquimula
<b>Proyecto:</b> Registro de Información Catastral de Guatemala -RIC-	<b>Informe correspondiente al mes de:</b> mayo 2026

1. Realicé Análisis Jurídico de 65 predios del municipio de Ipala, departamento de Chiquimula, conforme a reporte y elaboración de Dictámenes Jurídicos.
2. Realicé Análisis Jurídico de 65 predios del municipio de Ipala, departamento de Chiquimula, conforme a reporte y elaboración de Proyectos de Declaración de predios catastrados.
3. Realicé Análisis Jurídico de 11 predios del municipio de Camotán, departamento de Chiquimula, conforme a reporte y elaboración de Proyectos de Declaración de predios catastrados.
4. Realicé Análisis Jurídico de 11 predios del municipio de Camotán, departamento de Chiquimula, conforme a reporte y elaboración de Dictámenes Jurídicos.
5. Realicé Análisis Jurídico de 32 predios del municipio de Jocotán, departamento de Chiquimula, conforme a reporte y elaboración de Proyectos de Declaración de predios catastrados.
6. Realicé Análisis Jurídico de 32 predios del municipio de Jocotán, departamento de Chiquimula, conforme a reporte y elaboración de Dictámenes Jurídicos.
7. Realicé consultas a distancia de fincas relacionadas con los predios objeto de Análisis Jurídico y estudios de copropiedad.
8. Realicé Análisis Jurídico de 1 predios del municipio de Teculután, departamento de Zacapa, conforme a reporte y elaboración de Proyectos de Declaración de predios catastrados.
9. Realicé Análisis Jurídico de 11 predios del municipio de Teculután, departamento de Zacapa, conforme a reporte y elaboración de Dictámenes Jurídicos.
10. Realicé planteamiento de dudas, objeto de análisis jurídico.

<p><b>FIRMA:</b> </p> <p>MYNOR HUGO CABRERA ARCHILA LICENCIADO EN CIENCIAS JURÍDICAS Y SOCIALES, ABOGADO Y NOTARIO Servicios Jurídicos Profesionales de Análisis y Actualización</p>	<p><b>Vo.Bo.:</b> </p> <p align="center">  </p>
---	---


**DESCRIPCIÓN DE ACTIVIDADES**

<b>Contrato No.</b>		<b>RIC-R-029-0183-2026</b>		
<b>Actividad denominada:</b>		<b>Servicios Jurídicos Profesionales de Análisis y Actualización</b>		
<b>Descripción de entrega de productos consiste:</b>		<b>Ciento nueve (109) expedientes catastrales analizados y finalizados con dictamen jurídico y proyecto de declaración de predio catastrado, y realización de enmiendas.</b>		
<b>Nombre del Contratista:</b>		<b>Lic. Mynor Hugo Cabrera Archila</b>		
<b>No.</b>	<b>CCC</b>	<b>Municipio</b>	<b>Departamento</b>	<b>Actividad Reportada</b>
1	19-05-06-00660	Teculután	Zacapa	Dictamen Jurídico y Proyecto de Declaración de Predio Catastrado
2	20-05-04-01689	Camotán	Chiquimula	Dictamen Jurídico y Proyecto de Declaración de Predio Catastrado
3	20-05-04-01789	Camotán	Chiquimula	Dictamen Jurídico y Proyecto de Declaración de Predio Catastrado
4	20-05-04-01832	Camotán	Chiquimula	Dictamen Jurídico y Proyecto de Declaración de Predio Catastrado
5	20-05-04-01835	Camotán	Chiquimula	Dictamen Jurídico y Proyecto de Declaración de Predio Catastrado
6	20-05-01-01104	Camotán	Chiquimula	Dictamen Jurídico y Proyecto de Declaración de Predio Catastrado
7	20-05-04-00784	Camotán	Chiquimula	Dictamen Jurídico y Proyecto de Declaración de Predio Catastrado
8	20-05-04-01547	Camotán	Chiquimula	Dictamen Jurídico y Proyecto de Declaración de Predio Catastrado
9	20-05-04-01811	Camotán	Chiquimula	Dictamen Jurídico y Proyecto de Declaración de Predio Catastrado
10	20-05-04-00795	Camotán	Chiquimula	Dictamen Jurídico y Proyecto de Declaración de Predio Catastrado
11	20-05-04-22116	Camotán	Chiquimula	Dictamen Jurídico y Proyecto de Declaración de Predio Catastrado
12	20-05-04-22653	Camotán	Chiquimula	Dictamen Jurídico y Proyecto de Declaración de Predio Catastrado
13	20-11-08-00378	Ipala	Chiquimula	Dictamen Jurídico y Proyecto de Declaración de Predio Catastrado
14	20-11-08-00376	Ipala	Chiquimula	Dictamen Jurídico y Proyecto de Declaración de Predio Catastrado
15	20-11-08-00131	Ipala	Chiquimula	Dictamen Jurídico y Proyecto de Declaración de Predio Catastrado
16	20-11-08-00375	Ipala	Chiquimula	Dictamen Jurídico y Proyecto de Declaración de Predio Catastrado
17	20-11-08-00377	Ipala	Chiquimula	Dictamen Jurídico y Proyecto de Declaración de Predio Catastrado
18	20-11-08-00190	Ipala	Chiquimula	Dictamen Jurídico y Proyecto de Declaración de Predio Catastrado
19	20-11-08-00360	Ipala	Chiquimula	Dictamen Jurídico y Proyecto de Declaración de Predio Catastrado
20	20-11-08-00361	Ipala	Chiquimula	Dictamen Jurídico y Proyecto de Declaración de Predio Catastrado
21	20-11-08-00362	Ipala	Chiquimula	Dictamen Jurídico y Proyecto de Declaración de Predio Catastrado
22	20-11-08-00363	Ipala	Chiquimula	Dictamen Jurídico y Proyecto de Declaración de Predio Catastrado
23	20-11-08-00374	Ipala	Chiquimula	Dictamen Jurídico y Proyecto de Declaración de Predio Catastrado
24	20-11-08-00364	Ipala	Chiquimula	Dictamen Jurídico y Proyecto de Declaración de Predio Catastrado
25	20-11-08-00366	Ipala	Chiquimula	Dictamen Jurídico y Proyecto de Declaración de Predio Catastrado

26	20-11-08-00367	Ipala	Chiquimula	Dictamen Jurídico y Proyecto de Declaración de Predio Catastrado
27	20-11-08-00368	Ipala	Chiquimula	Dictamen Jurídico y Proyecto de Declaración de Predio Catastrado
28	20-11-08-00369	Ipala	Chiquimula	Dictamen Jurídico y Proyecto de Declaración de Predio Catastrado
29	20-11-08-00370	Ipala	Chiquimula	Dictamen Jurídico y Proyecto de Declaración de Predio Catastrado
30	20-11-08-00371	Ipala	Chiquimula	Dictamen Jurídico y Proyecto de Declaración de Predio Catastrado
31	20-11-08-00372	Ipala	Chiquimula	Dictamen Jurídico y Proyecto de Declaración de Predio Catastrado
32	20-11-08-00373	Ipala	Chiquimula	Dictamen Jurídico y Proyecto de Declaración de Predio Catastrado
33	20-11-08-00388	Ipala	Chiquimula	Dictamen Jurídico y Proyecto de Declaración de Predio Catastrado
34	20-11-08-00390	Ipala	Chiquimula	Dictamen Jurídico y Proyecto de Declaración de Predio Catastrado
35	20-11-08-00379	Ipala	Chiquimula	Dictamen Jurídico y Proyecto de Declaración de Predio Catastrado
36	20-11-08-00380	Ipala	Chiquimula	Dictamen Jurídico y Proyecto de Declaración de Predio Catastrado
37	20-11-08-00381	Ipala	Chiquimula	Dictamen Jurídico y Proyecto de Declaración de Predio Catastrado
38	20-11-08-00382	Ipala	Chiquimula	Dictamen Jurídico y Proyecto de Declaración de Predio Catastrado
39	20-11-08-00383	Ipala	Chiquimula	Dictamen Jurídico y Proyecto de Declaración de Predio Catastrado
40	20-11-08-00385	Ipala	Chiquimula	Dictamen Jurídico y Proyecto de Declaración de Predio Catastrado
41	20-11-08-00386	Ipala	Chiquimula	Dictamen Jurídico y Proyecto de Declaración de Predio Catastrado
42	20-11-08-00387	Ipala	Chiquimula	Dictamen Jurídico y Proyecto de Declaración de Predio Catastrado
43	20-11-08-00389	Ipala	Chiquimula	Dictamen Jurídico y Proyecto de Declaración de Predio Catastrado
44	20-11-08-00384	Ipala	Chiquimula	Dictamen Jurídico y Proyecto de Declaración de Predio Catastrado
45	20-11-08-00411	Ipala	Chiquimula	Dictamen Jurídico y Proyecto de Declaración de Predio Catastrado
46	20-11-08-00391	Ipala	Chiquimula	Dictamen Jurídico y Proyecto de Declaración de Predio Catastrado
47	20-11-08-00392	Ipala	Chiquimula	Dictamen Jurídico y Proyecto de Declaración de Predio Catastrado
48	20-11-08-00393	Ipala	Chiquimula	Dictamen Jurídico y Proyecto de Declaración de Predio Catastrado
49	20-11-08-00394	Ipala	Chiquimula	Dictamen Jurídico y Proyecto de Declaración de Predio Catastrado
50	20-11-08-00395	Ipala	Chiquimula	Dictamen Jurídico y Proyecto de Declaración de Predio Catastrado
51	20-11-08-00396	Ipala	Chiquimula	Dictamen Jurídico y Proyecto de Declaración de Predio Catastrado
52	20-11-08-00397	Ipala	Chiquimula	Dictamen Jurídico y Proyecto de Declaración de Predio Catastrado
53	20-11-08-00398	Ipala	Chiquimula	Dictamen Jurídico y Proyecto de Declaración de Predio Catastrado
54	20-11-08-00399	Ipala	Chiquimula	Dictamen Jurídico y Proyecto de Declaración de Predio Catastrado
55	20-11-08-00400	Ipala	Chiquimula	Dictamen Jurídico y Proyecto de Declaración de Predio Catastrado
56	20-11-08-00412	Ipala	Chiquimula	Dictamen Jurídico y Proyecto de Declaración de Predio Catastrado
57	20-11-08-00401	Ipala	Chiquimula	Dictamen Jurídico y Proyecto de Declaración de Predio Catastrado
58	20-11-08-00402	Ipala	Chiquimula	Dictamen Jurídico y Proyecto de Declaración de Predio Catastrado

59	20-11-08-00403	Ipala	Chiquimula	Dictamen Jurídico y Proyecto de Declaración de Predio Catastrado
60	20-11-08-00404	Ipala	Chiquimula	Dictamen Jurídico y Proyecto de Declaración de Predio Catastrado
61	20-11-08-00405	Ipala	Chiquimula	Dictamen Jurídico y Proyecto de Declaración de Predio Catastrado
62	20-11-08-00406	Ipala	Chiquimula	Dictamen Jurídico y Proyecto de Declaración de Predio Catastrado
63	20-11-08-00407	Ipala	Chiquimula	Dictamen Jurídico y Proyecto de Declaración de Predio Catastrado
64	20-11-08-00408	Ipala	Chiquimula	Dictamen Jurídico y Proyecto de Declaración de Predio Catastrado
65	20-11-08-00410	Ipala	Chiquimula	Dictamen Jurídico y Proyecto de Declaración de Predio Catastrado
66	20-11-08-00413	Ipala	Chiquimula	Dictamen Jurídico y Proyecto de Declaración de Predio Catastrado
67	20-11-08-00414	Ipala	Chiquimula	Dictamen Jurídico y Proyecto de Declaración de Predio Catastrado
68	20-11-08-00418	Ipala	Chiquimula	Dictamen Jurídico y Proyecto de Declaración de Predio Catastrado
69	20-11-10-00128	Ipala	Chiquimula	Dictamen Jurídico y Proyecto de Declaración de Predio Catastrado
70	20-11-10-00129	Ipala	Chiquimula	Dictamen Jurídico y Proyecto de Declaración de Predio Catastrado
71	20-11-10-00162	Ipala	Chiquimula	Dictamen Jurídico y Proyecto de Declaración de Predio Catastrado
72	20-11-10-00163	Ipala	Chiquimula	Dictamen Jurídico y Proyecto de Declaración de Predio Catastrado
73	20-11-10-00164	Ipala	Chiquimula	Dictamen Jurídico y Proyecto de Declaración de Predio Catastrado
74	20-11-10-00165	Ipala	Chiquimula	Dictamen Jurídico y Proyecto de Declaración de Predio Catastrado
75	20-11-10-00057	Ipala	Chiquimula	Dictamen Jurídico y Proyecto de Declaración de Predio Catastrado
76	20-11-10-00076	Ipala	Chiquimula	Dictamen Jurídico y Proyecto de Declaración de Predio Catastrado
77	20-11-08-00409	Ipala	Chiquimula	Dictamen Jurídico y Proyecto de Declaración de Predio Catastrado
78	20-04-02-06489	Jocotán	Chiquimula	Dictamen Jurídico y Proyecto de Declaración de Predio Catastrado
79	20-04-03-03415	Jocotán	Chiquimula	Dictamen Jurídico y Proyecto de Declaración de Predio Catastrado
80	20-04-03-03520	Jocotán	Chiquimula	Dictamen Jurídico y Proyecto de Declaración de Predio Catastrado
81	20-04-03-04013	Jocotán	Chiquimula	Dictamen Jurídico y Proyecto de Declaración de Predio Catastrado
82	20-04-01-01907	Jocotán	Chiquimula	Dictamen Jurídico y Proyecto de Declaración de Predio Catastrado
83	20-04-01-04842	Jocotán	Chiquimula	Dictamen Jurídico y Proyecto de Declaración de Predio Catastrado
84	20-04-02-06051	Jocotán	Chiquimula	Dictamen Jurídico y Proyecto de Declaración de Predio Catastrado
85	20-04-01-03988	Jocotán	Chiquimula	Dictamen Jurídico y Proyecto de Declaración de Predio Catastrado
86	20-04-01-04543	Jocotán	Chiquimula	Dictamen Jurídico y Proyecto de Declaración de Predio Catastrado
87	20-04-01-04567	Jocotán	Chiquimula	Dictamen Jurídico y Proyecto de Declaración de Predio Catastrado
88	20-04-01-04840	Jocotán	Chiquimula	Dictamen Jurídico y Proyecto de Declaración de Predio Catastrado
89	20-04-01-04841	Jocotán	Chiquimula	Dictamen Jurídico y Proyecto de Declaración de Predio Catastrado
90	20-04-02-07092	Jocotán	Chiquimula	Dictamen Jurídico y Proyecto de Declaración de Predio Catastrado
91	20-04-02-07093	Jocotán	Chiquimula	Dictamen Jurídico y Proyecto de Declaración de Predio Catastrado

92	20-04-02-07107	Jocotán	Chiquimula	Dictamen Jurídico y Proyecto de Declaración de Predio Catastrado
93	20-04-02-07108	Jocotán	Chiquimula	Dictamen Jurídico y Proyecto de Declaración de Predio Catastrado
94	20-04-02-07230	Jocotán	Chiquimula	Dictamen Jurídico y Proyecto de Declaración de Predio Catastrado
95	20-04-02-07055	Jocotán	Chiquimula	Dictamen Jurídico y Proyecto de Declaración de Predio Catastrado
96	20-04-02-07056	Jocotán	Chiquimula	Dictamen Jurídico y Proyecto de Declaración de Predio Catastrado
97	20-04-02-07084	Jocotán	Chiquimula	Dictamen Jurídico y Proyecto de Declaración de Predio Catastrado
98	20-04-02-06488	Jocotán	Chiquimula	Dictamen Jurídico y Proyecto de Declaración de Predio Catastrado
99	20-04-01-04836	Jocotán	Chiquimula	Dictamen Jurídico y Proyecto de Declaración de Predio Catastrado
100	20-04-01-04839	Jocotán	Chiquimula	Dictamen Jurídico y Proyecto de Declaración de Predio Catastrado
101	20-04-01-05895	Jocotán	Chiquimula	Dictamen Jurídico y Proyecto de Declaración de Predio Catastrado
102	20-04-02-02993	Jocotán	Chiquimula	Dictamen Jurídico y Proyecto de Declaración de Predio Catastrado
103	20-04-02-02189	Jocotán	Chiquimula	Dictamen Jurídico y Proyecto de Declaración de Predio Catastrado
104	20-04-01-04983	Jocotán	Chiquimula	Dictamen Jurídico y Proyecto de Declaración de Predio Catastrado
105	20-04-02-02434	Jocotán	Chiquimula	Dictamen Jurídico y Proyecto de Declaración de Predio Catastrado
106	20-04-02-03860	Jocotán	Chiquimula	Dictamen Jurídico y Proyecto de Declaración de Predio Catastrado
107	20-04-02-06638	Jocotán	Chiquimula	Dictamen Jurídico y Proyecto de Declaración de Predio Catastrado
108	20-04-03-01979	Jocotán	Chiquimula	Dictamen Jurídico y Proyecto de Declaración de Predio Catastrado
109	20-04-01-04320	Jocotán	Chiquimula	Dictamen Jurídico y Proyecto de Declaración de Predio Catastrado
<b>TOTAL, DE DICTAMENES Y PROYECTOS DE DECLARACIÓN DE PREDIO CATASTRADO</b>				<b>109 predios</b>

  
**MYNOR HUGO CABRERA ARCHILA**  
 LICENCIADO EN CIENCIAS JURÍDICAS Y SOCIALES, ABOGADO Y NOTARIO  
 Servicios Jurídicos Profesionales de Análisis y Actualización

El suscrito hace constar que previa revisión y constatación de la existencia por ciento nueve (109) expedientes catastrales analizados y finalizados con dictamen jurídico y proyecto de declaración de predio catastrado. En fe de lo anterior, suscribo el presente documento de conformidad.

  
 Ing.-Agr. Carlos Cristian Josué  
 Espinoza Porfílo  
 Director Municipal  
 Zacapa-Chiquimula  
 Registro de Información Catastral de Guatemala

**REGISTRO DE INFORMACIÓN CATASTRAL DE GUATEMALA  
INFORME MENSUAL DE ACTIVIDADES**

<b>RENLÓN PRESUPUESTARIO 029 "OTRAS REMUNERACIONES DEL PERSONAL TEMPORAL"</b>	
<b>NOMBRE DEL CONTRATISTA:</b> BRENNER YUBINY GRANADOS PINTO	<b>No. De Contrato:</b> RIC-R-029-0184-2026
<b>NOMBRE DEL SERVICIO:</b> Servicios Técnicos de Seguimiento de Casos Especiales	<b>Dirección Municipal, Gerencia, Coordinación o Unidad:</b> Dirección Municipal de Zacapa-Chiquimula
<b>Proyecto:</b> Registro de Información Catastral de Guatemala –RIC-	<b>Informe correspondiente al mes de:</b> Mayo 2026

- Atención y seguimiento a solicitud presentada por interesados sobre la pretensión de mojones y linderos del predio de clasificación catastral CCC: 19-03-01-02282 del municipio de Rio Hondo, departamento de Zacapa.
- Atención y seguimiento a solicitud presentada por interesados sobre la pretensión de mojones y linderos del predio de clasificación catastral CCC: 19-04-03-05637 del municipio de Gualán, departamento de Zacapa.
- Atención y seguimiento a solicitud presentada por interesados sobre la pretensión de mojones y linderos del predio de clasificación catastral CCC: 20-05-02-00224 del municipio de Camotán, departamento de Chiquimula.
- Atención y seguimiento a solicitud presentada por interesados sobre la pretensión de mojones y linderos del predio de clasificación catastral CCC: 20-11-01-01934 del municipio de Ipala, departamento de Chiquimula.
- Se resolvió una pretensión parcial comprendida entre los CCC 19-04-03-02970 y 19-04-03-03000, correspondientes al municipio de Gualán, departamento de Zacapa, conforme al análisis realizado sobre el rango indicado.
- Apoyo en llenado de fichas de Investigación de campo en Aldea El Obraje, Ipala, Chiquimula, como parte del proceso de levantamiento catastral realizado en la zona.

- Se realizó 10 visitas técnicas de campo para la posterior emisión de informes técnicos para cumplir con los requisitos en Registro Público de solicitudes de diferentes gestiones realizadas dentro de Mantenimiento Catastral en diferentes municipios del departamento de Zacapa y Chiquimula.

No.	CCC
1	19-03-02-03727
2	19-03-05-01048
3	20-04-02-03959
4	20-11-11-00611
5	20-11-11-00998

No.	CCC
6	20-11-11-01000
7	20-11-11-01001
8	19-05-03-04364
9	19-06-03-05752
10	19-06-03-06113

- Participación en Reunión de Socialización del Proceso Catastral en Caserío las Colinas, aldea el Suyate, Ipala, Chiquimula.



FIRMA:

BRENNER YUBINY GRANADOS PINTO  
Servicios Técnicos de Seguimiento de Casos Especiales

Vo.Bo.:



Ing. Agr. Carlos Cristian Josué Espinoza Portillo  
Director Municipal  
Zacapa-Chiquimula



**REGISTRO DE INFORMACIÓN CATASTRAL DE GUATEMALA  
INFORME MENSUAL DE ACTIVIDADES**

<b>RENGLÓN PRESUPUESTARIO 029 "OTRAS REMUNERACIONES DEL PERSONAL TEMPORAL"</b>	
<b>NOMBRE DEL CONTRATISTA:</b> JOSÉ ROBERTO PORTILLO PAZ	<b>No. De Contrato:</b> RIC-R-029-0185-2026
<b>NOMBRE DEL SERVICIO:</b> Servicios Profesionales para la Atención de Conflictividad Agraria y Catastral	<b>Dirección Municipal, Gerencia, Coordinación o Unidad:</b> Dirección Municipal de Zacapa-Chiquimula
<b>Proyecto:</b> Registro de Información Catastral de Guatemala -RIC-	<b>Informe correspondiente al mes de:</b> mayo 2026

- Se coordinaron diligencias de campo con técnicos catastrales y el auxiliar fiscal responsable, derivado de la solicitud realizada por la Fiscalía Municipal del Ministerio Público en Camotán, Chiquimula.
- Se coordinaron diligencias de campo con técnicos catastrales y el auxiliar fiscal responsable, derivado de la solicitud realizada por la Fiscalía Municipal del Ministerio Público en Ipala, Chiquimula.
- Se asistió a la reunión de COMUDE en el municipio de Gualan Zacapa, con el objetivo de participar y apoyar las diferentes gestiones que se puedan desarrollar en el municipio.
- Se apoyó en la coordinación de la entrega de títulos de propiedad catastral en el municipio de San Juan Ermita, departamento de Chiquimula.
- Se apoyó y análisis en la verificación de candidatos para el proceso de regularización del municipio de San Juan Ermita, departamento de Chiquimula; entre las verificaciones se encontró un Código se clasificación catastral 20-03-02-00425 se constató dos titulares catastrales distintos al titular catastral que se pronunció como poseedor del predio



- Se apoyó con la rectificación de ubicación del predio catastral, se constató que la ubicación del predio se colocó de manera errónea al momento del levantamiento catastral, lo cual no se realizó ninguna rectificación quedando de esa manera en la base de datos del RIC.



LA INFRASCRITA SECRETARÍA MUNICIPAL DEL MUNICIPIO DE SAN JUAN ERMITA, DEL DEPARTAMENTO DE CHIQUIMULA.....

CERTIFICA

Que, el inmueble identificada con el Código de Clasificación Catastral (CCC) 20-03-01-01066, se encuentra en el ámbito de la finca número dos mil cuatrocientos diecisiete (2417) mila ciento cuarenta y seis (146) libro veintinueve (29) de Chiquimula, propiedad de la **Municipalidad de San Juan Ermita, departamento de Chiquimula**. Dicho predio con CCC 20-03-01-01066 se usca en el Barrio El Cementerio a nombre del señor **ESTANISLAO DE JESUS ESCOBAR GUTIERREZ**.

Y para los usos que a la infrascrita correspondan, exhibe la presente en el municipio de San Juan Ermita, departamento de Chiquimula, a los trece días del mes de mayo de dos mil veintiseis.



Katherine Patricia Torres Romarate  
Secretaría Municipal

- Apoyo en el proceso de regulación, atendiendo la resolución de dudas y observaciones para la cabecera municipal del municipio de San Juan Ermita, Departamento de Chiquimula; entre las principales dudas resaltan: ¿Porque el titular catastral no aparece en el listado? Respuesta: existe una desactualización de datos, no se actualizado ante el RIC.
- Apoyo a la comunicación social y levantamiento en el municipio de Olopa del departamento de Chiquimula, desarrollando los trabajos programados por técnicos de Registro de Información Catastral RIC en el casco urbano del municipio.



- Apoyo a la comunicación social y levantamiento en el municipio de Ipala del departamento de Chiquimula, desarrollando los trabajos programados por técnicos de Registro de Información Catastral RIC en el casco urbano del municipio.



Se participó en la reunión de socialización del proceso catastral en caserío Las Colinas, aldea El Suyate, Ipala,



**FIRMA:**

*[Handwritten signature]*  
**JOSÉ ROBERTO PORTILLO PAZ**  
 Ingeniero Agrónomo  
 Servicios Profesionales para la Atención de  
 Conflictividad Agraria y Catastral

**Vo.Bo.:**

*[Handwritten signature]*  
**Ing. Agr. Carlos Cristian Josué**  
 Esquivel Portillo  
 Director Municipal  
 Zacapa-Chiquimula  
 Registro de Información Catastral de Chiquimula


**REGISTRO DE INFORMACIÓN CATASTRAL DE GUATEMALA  
INFORME MENSUAL DE ACTIVIDADES**

<b>RENLÓN PRESUPUESTARIO 029 "OTRAS REMUNERACIONES DEL PERSONAL TEMPORAL"</b>	
<b>NOMBRE DEL CONTRATISTA:</b> JEANETHE ARACELY VÁSQUEZ FRANCO	<b>No. De Contrato:</b> RIC-R-029-0186-2026
<b>NOMBRE DEL SERVICIO:</b> Servicios Profesionales para la Regularización de Tierras	<b>Dirección Municipal, Gerencia, Coordinación o Unidad:</b> Dirección Municipal de Zacapa-Chiquimula
<b>Proyecto:</b> Registro de Información Catastral de Guatemala -RIC-	<b>Informe correspondiente al mes de:</b> mayo 2026


- Atención a titulares catastrales que soliciten información referente al proceso de Regularización de predios municipales, en el municipio de San Juan Ermita, departamento de Chiquimula.
- Atención a titulares catastrales que soliciten información referente al proceso de Titulación Especial y Registro, en el municipio de Usumatlán, departamento de Zacapa.
- Atención a titulares catastrales que soliciten información referente al proceso de Regularización de predios municipales, en el municipio de Rio Hondo, departamento de Zacapa.
- Se apoyó en la conformación de expedientes al proceso de Regularización del municipio de San Juan Ermita, departamento de Chiquimula, para el Proceso de Regularización 2026.

NO.	CCC	NO.	CCC
1	20-03-03-01197	9	20-03-01-02045
2	20-03-03-01184	10	20-03-01-02041
3	20-03-03-01350	11	20-03-01-01717
4	20-03-01-01339	12	20-03-01-01709
5	20-03-01-02279	13	20-03-01-01968
6	20-03-01-01199	14	20-03-01-02316
7	20-03-01-01187	15	20-03-02-00502
8	20-03-02-00876	16	20-03-01-01066

- Se participó en reuniones para asesorar y proponer estrategias de coordinación entre el RIC y las municipalidades para consensuar la entrega de expedientes finalizados del proceso de regularización de la tenencia de la tierra de posesionarios.



- Se apoyó en la revisión de 34 Actas de Declaración Jurada para continuar con el proceso de titulación especial y registro en el municipio de Usumatlán, Zacapa.



- Asesoramiento al Técnico de Titulación Especial en estrategias de atención y resolver dudas en las reuniones comunitarias de los titulares catastrales objetos de titulación especial y registro de predios del municipio de Rio Hondo del departamento de Zacapa.



- Se apoyó en la Revisaron y Cotejaron 34 Actas de Declaración Jurada para continuar con el proceso de titulación especial y registro en el municipio de Rio Hondo, Zacapa.



- Asesoramiento al Técnico de Titulación Especial en estrategias de atención y resolver dudas en las reuniones comunitarias de los titulares catastral objetos de titulación especial y registro de predios del municipio de Usumatlán departamento de Zacapa.

FIRMA:

JEANETHE ARACELY VÁSQUEZ FRANCO

Licenciada en Ciencias de la Comunicación

Servicios Profesionales para la Regularización de Tierras

Vo.Bo.:

Ing. Agr. Carlos Cristian José  
Espinoza Portillo  
Director Municipal  
Zacapa-Chiquimula  
Registro de Información Catastral de Guatemala

**REGISTRO DE INFORMACIÓN CATASTRAL DE GUATEMALA  
INFORME MENSUAL DE ACTIVIDADES**

<b>RENLÓN PRESUPUESTARIO 029 "OTRAS REMUNERACIONES DEL PERSONAL TEMPORAL"</b>	
<b>NOMBRE DEL CONTRATISTA:</b> MARVIN ANIBAL MÉNDEZ RAMÍREZ	<b>No. De Contrato:</b> RIC-R-029-0187-2026
<b>NOMBRE DEL SERVICIO:</b> Servicios Técnicos de Fomento para el Uso Multifinalitario de la Información Catastral	<b>Dirección Municipal, Gerencia, Coordinación o Unidad:</b> Dirección Municipal de Zacapa-Chiquimula
<b>Proyecto:</b> Registro de Información Catastral de Guatemala	<b>Informe correspondiente al mes de:</b> mayo 2026


- Se brindó asistencia técnica a la municipalidad de Usumatlán, del departamento de Zacapa, específicamente al encargado de ordenamiento territorial, reforzando y repasando conocimientos del uso de la plataforma de Sistema de Actualización e Integración Municipal -SAM-, Así también sobre las herramientas avanzadas del programa QGIS, uso de complementos y la descarga de los datos shapes por medio de la conexión remota con el usuario y contraseña asignados a la municipalidad.

Nombre de la municipalidad	Tema de capacitación
Usumatlán, Zacapa	Uso de la plataforma SAM y el programa QGIS.

- Se participó en la firma de renovación de Convenios de Coordinación Interinstitucionales entre el RIC y las municipalidades de San Diego y Teculután, del departamento de Zacapa.




- Se participó en dos reuniones de coordinación en las oficinas departamentales de SEGEPLAN de Zacapa y Chiquimula, con el fin de instalar formalmente la mesa de trabajo y coordinar de manera conjunta las acciones necesarias para apoyar a las municipalidades en el proceso de medición del Ranking de la Gestión Municipal 2026.



- Se capacitó a los técnicos de Ordenamiento Territorial en cuanto a la actualización de los shapes del programa Qgis por medio de la plataforma SAM, del municipio de San Jacinto del departamento de Chiquimula.

Nombre de la municipalidad	Tema de capacitación
San Jacinto, Chiquimula	Uso del usuario de Aplicación SAM.

- Se apoyó a la municipalidad de Camotán, con la ubicación de predios municipales, los cuales planean escriturar para futuros proyectos, y por consiguiente se asesoró al encargado de ordenamiento territorial en el proceso de rebaja de arancel para la compra de los planos certificados de dichos predios.



- Se capacitó a los técnicos de Ordenamiento Territorial en cuanto a la actualización de los shapes del programa Qgis por medio de la plataforma SAM, del municipio de San José La Arada del departamento de Chiquimula.

Nombre de la municipalidad	Tema de capacitación
San José La Arada, Chiquimula	Uso básico del programa de QGIS y elaboración de mapas catastrales

- Se brindó asesoría y a técnicos de Ordenamiento Territorial de la municipalidad de Cabañas, referente a la descarga de datos shape por medio de Qgis.

Nombre de la municipalidad	Tema de capacitación
Cabañas, Zacapa	Descarga de datos shape por medio de Qgis.

FIRMA:

MARVIN ANIBAL MÉNDEZ RAMÍREZ

Servicios Técnicos de Fomento para el Uso Multifinalitario de la Información Catastral

Vo.Bo.:

Ing. Agr. Carlos Cristian Josué Espinoza Portillo  
Director Municipal  
Zacapa-Chiquimula  
RIC  
Registro de Información Catastral de Guatemala

**REGISTRO DE INFORMACIÓN CATASTRAL DE GUATEMALA  
INFORME MENSUAL DE ACTIVIDADES**


<b>RENGLÓN PRESUPUESTARIO 029 "OTRAS REMUNERACIONES DEL PERSONAL TEMPORAL"</b>	
<b>Nombre del Contratista:</b> ADELMY XIOMARA MOSCOSO CASTAÑEDA	<b>No. De Contrato:</b> RIC-R-029-0188-2026
<b>Nombre del Servicio:</b> Servicios Profesionales de Asesoría Jurídica	<b>Dirección Municipal, Gerencia, Coordinación o Unidad:</b> Dirección Municipal de Zacapa-Chiquimula
<b>Proyecto:</b> Registro de Información Catastral de Guatemala -RIC-	<b>Informe correspondiente al mes de:</b> mayo 2026

- Asistencia a Reunión de trabajo con el Director Municipal de Zacapa-Chiquimula en mi calidad de servicios profesionales de Asesoría Jurídica, con respecto a denuncias interpuestas.
- Se brindó asesoría Jurídica dentro del expediente C-01071-2019-00376 del Juzgado Pluripersonal de Primera Instancia Penal de Delitos de Extorsión del departamento de Guatemala.
- Continuidad a la procuración del expediente C-01071-2019-00376 del Juzgado Pluripersonal de Primera Instancia Penal de Delitos de Extorsión del departamento de Guatemala.
- Asistencia a Reunión de trabajo con el Director Municipal de Zacapa-Chiquimula en mi calidad de servicios profesionales de Asesoría Jurídica del expediente C-01071-2019-00376 del Juzgado Pluripersonal de Primera Instancia Penal de Delitos de Extorsión del departamento de Guatemala.
- Se brindó asesoría legal en atención a requerimiento del Juzgado de Primera Instancia Civil y Económico Coactivo del departamento de Zacapa dentro del juicio ordinario de NULIDAD ABSOLUTA DE DILIGENCIAS VOLUNTARIAS DE LOCALIZACIÓN Y DESMEMBRACIÓN DE BIEN INMUEBLE identificadas ut supra, promovidas por SERGIO CORDÓN IPIÑA, en contra de PROYECTOS Y DESARROLLO C.O. SOCIEDAD ANONIMA, a través de su Representante Legal SAIRA YOJANA CUELLAR DE LA ROCA, entidad de nombre comercial PRODECOSA, expediente numero 19006-2025-00084

oficial I, Notificador I.

- Se brindo asesoría legal en atención a requerimiento presentado por Fiscalía de Distrito de Zacapa expediente número, equipo de desjudicialización dentro del expediente MP287-2026-447.
- Se brindó asesoría legal en atención a requerimiento presentado por Fiscalía de Sección Contra el Lavado de Dinero u Otros Activos, según expediente número MP364-2024-154.
- Se brindó asesoría legal en atención a requerimiento presentado por Fiscalía de Distrito de Chiquimula, equipo de persecución penal I, según expediente número MP297-2025-1237.

FIRMA:

  
**ADELMY XIOMARA MOSCOSO CASTAÑEDA**  
Servicios Profesionales de Asesoría Jurídica  
Licenciada en Ciencias Jurídicas y Sociales,  
Abogada y Notaria

Vo. Bo.:

  
Ing. Agr. Carlos Cristian Josué  
Espinoza Portillo  
Director Municipal  
RIC Zacapa-Chiquimula  
Construyendo la seguridad jurídica de la tierra


**REGISTRO DE INFORMACIÓN CATASTRAL DE GUATEMALA  
INFORME MENSUAL DE ACTIVIDADES**

<b>REGLÓN PRESUPUESTARIO 029 "OTRAS REMUNERACIONES DEL PERSONAL TEMPORAL"</b>	
<b>Nombre del Contratista:</b> Karla Rocío Ibáñez Monroy De Zamora	<b>No. De Contrato:</b> RIC-R-029-0189-2026
<b>Nombre del Servicio:</b> Servicios Técnicos para Control de Productos y Servicios Catastrales.	<b>Dirección Municipal, Gerencia, Coordinación o Unidad:</b> Dirección Municipal de Izabal.
<b>Proyecto:</b> Registro de Información Catastral de Guatemala.	<b>Informe correspondiente al mes de:</b> Mayo 2026


1. Se realizaron los procedimientos de atención a usuarios vía telefónica, brindando información para registrar los predios incomparecientes, de la ventanilla de Puerto Barrios, departamento de Izabal, con la finalidad de un mejor flujo de atención, venta y entrega de productos catastrales.
2. Se realizó un control de bandejas en aprobaciones catastrales, de los técnicos SIG, con la finalidad de cumplimiento de metas establecidas y llevar un mejor control, en la Unidad de Productos y Servicios Catastrales.
3. Se realizó reunión con el Director Municipal de Izabal, para planificaciones y soluciones de los procedimientos en actividades de atención de la Unidad de Productos y Servicios Catastrales de la Dirección Municipal de Izabal.
4. Se realizó control de predios que se encuentran en la Unidad de Análisis Catastral, por alfanumérica o cambio de titular catastral, de la ventanilla de Puerto Barrios, Morales, Los Amates y El Estor departamento de Izabal, solicitando los cambios necesarios para un mejor flujo de las solicitudes.
5. Se realizó visita a ventanilla de Morales departamento de Izabal, el miércoles 13 de mayo 2026, para control de seguimiento correcto con base en información de archivos digitales y físicos, así mismo en atención a usuarios, solventando inconvenientes de flujo de productos.

6. Se realizó reunión con técnicos de ventanilla los Amates y El Estor, Izabal. Con la finalidad de verificar quejas de usuarios y criterios de la entrega de los sellos de aprobación de planos por desmembración, llevando un mejor control de los Productos y Servicios Catastrales.
7. Se realizó gestión para capacitación de técnicos SIG, y ventanillas, de la Dirección Municipal de Izabal, para poder reforzar la información y la ejecución de las solicitudes administrativas asignadas a la Unidad de Productos y Servicios Catastrales.
8. Se participó en marco de actividades Municipales de feria patronal, en representación de la institución, para la información de actualizaciones de proyectos de calles o inauguraciones de la Municipalidad de Puerto Barrios, Izabal.
9. Se revisó y consolidó informe mensual de atención a usuarios de las ventanillas de la Dirección Municipal de Izabal, y posterior envío a la Unidad de Productos y Servicios Catastrales, de oficinas centrales del RIC.
10. Se realizó visita a ventanilla de Los Amates departamento de Izabal, el martes 26 de mayo 2026, para control de seguimiento correcto con base en información de archivos digitales y físicos, así mismo en atención a usuarios, solventando inconvenientes de flujo de productos.
11. Se realizó y se entregó reporte a Director Municipal de Izabal, de las actividades de la Unidad de Productos y Servicios Catastrales, en el que se refleja el avance de metas mensuales de la ejecución del Plan Operativo Anual 2026.

FIRMA:

  
Karla Rocío Ibañez Monroy De Zamora  
Servicios Técnicos para Control de Productos y Servicios  
Catastrales

Vo.Bo.:

  
Ing. Elmer Giovany Guzman Arriaza  
Director Municipal Interino  
Izabal

## REGISTRO DE INFORMACIÓN CATASTRAL DE GUATEMALA INFORME MENSUAL DE ACTIVIDADES

<b>RENGLÓN PRESUPUESTARIO 029 "OTRAS REMUNERACIONES DEL PERSONAL TEMPORAL"</b>	
<b>Nombre del Contratista:</b> Oleyda Verónica Rodríguez Mejía de Oliva	<b>No. De Contrato:</b> RIC-R-029-0190-2026
<b>Nombre del Servicio:</b> Servicios Profesionales Para La Actualización y Mantenimiento de la Información Catastral	<b>Dirección Municipal, Gerencia, Coordinación o Unidad:</b> Dirección Municipal de Izabal.
<b>Proyecto:</b> Registro de Información Catastral de Guatemala	<b>Informe correspondiente al mes de:</b> Mayo de 2026

a) Se realizó evaluación de los procesos implementados en la Dirección Municipal de Izabal, identificando fortalezas en la coordinación y en la ejecución de actividades. Tales como el análisis alfanumérico en el procesamiento de datos recolectados para generar el Código de Clasificación Catastral, actualización de aprobaciones de plano, mantenimiento catastral con inspecciones oculares.

Se analizó que los tiempos de respuesta para los distintos tipos de trámites y solicitudes siguen siendo demorados, lo que genera retrasos en la atención y quejas de los titulares.

Se analizó la efectividad y capacidad operativa en organizar jornadas de notificación comunitaria en diferentes sectores del municipio.

Se recomienda:

1. Establecer plazos internos mínimos para cada tipo de trámite o solicitud, con el fin de agilizar la atención y garantizar la Actualización y Mantenimiento de la Información Catastral.
2. Realizar jornadas móviles para incentivar a los vecinos a actualizar la información de sus predios especialmente en casos de desmembración, compra, venta o unificación.

b) Se realizó seguimiento a las actividades desarrolladas por la Unidad de Levantamiento Catastral, principalmente en la actividad de Actualización de la información de expedientes catastrales entre estas fichas nuevas, cambio de titular, correcciones alfanuméricas. Seguimiento a inspecciones

oculares, de la fase de Mantenimiento Catastral con el fin del cumplimiento de procedimientos técnicos que garanticen el avance en las metas establecidas en el POA 2026.

c) Se propuso la implementación de modificaciones necesarias para optimizar los procesos relacionados con la Actualización:

- Informar a la población sobre la importancia de reportar cambios en los predios.
- Optimizar la asignación de recurso humano de acuerdo con la carga laboral, para evitar cuellos de botella.
- Actualizar los equipos de cómputo para optimizar su rendimiento (Disco Duro y Memoria RAM).

d) Se elaboró el informe mensual de avance del Plan Operativo Anual (POA), el cual consiste en:

- La integración del informe de actividades de cada Unidad (formato Word).
- El llenado de la Matriz General e individual de las Proyecciones planificadas en el POA 2026 (formato Excel).
- Llenado de Matriz de Genero e Interculturalidad conformado por las Unidades de Levantamiento, Externalización, Comunicación y Apoyo Social y Tierras Comunales (formato Excel).
- Shapes de fincas Ubicadas y Reubicadas y de Predios de Levantamiento Catastral.
- Carpeta de rendimiento de personal.


e) Se realizó la revisión de correspondencia SIGESCO.

- Se descargó las solicitudes que ingresaron a la Dirección Municipal de Izabal.
- Elaboración de Informes Técnicos en Materia Catastral de Casos requeridos por Entidades.


- f) Participé en taller virtual de socialización de avances de la Política Institucional con enfoque de Género e Interculturalidad en el Proceso Catastral. Impartido por Licda. Cristina Angelica Chavez.

Participé en reunión para traslado de información sobre situación actual de algunos predios y lotificaciones, convocada por el Director Municipal.

FIRMA: \_\_\_\_\_

  
Oleyda Verónica Rodríguez Mejía de Oliva  
Servicios Profesionales Para La Actualización y  
Mantenimiento de la Información Catastral  
Ingeniero Ambiental

Vo.Bo.: \_\_\_\_\_

  
Ing. Elmer Giovany Sotoman Arriaza  
Director Municipal Interino  
Izabal

## REGISTRO DE INFORMACIÓN CATASTRAL DE GUATEMALA INFORME MENSUAL DE ACTIVIDADES

RENLÓN PRESUPUESTARIO 029 "OTRAS REMUNERACIONES DEL PERSONAL TEMPORAL"	
<b>Nombre del Contratista:</b> Darwin Daniel Girón Velásquez.	<b>No. De Contrato:</b> RIC-R-029-0191-2026
<b>Nombre del Servicio:</b> Servicios Técnicos de Apoyo a Actividades de Dirección Municipal.	<b>Dirección Municipal, Gerencia, Coordinación o Unidad:</b> Dirección Municipal de Petén.
<b>Proyecto:</b> Registro de Información Catastral de Guatemala.	<b>Informe correspondiente al mes de:</b> Mayo 2026.

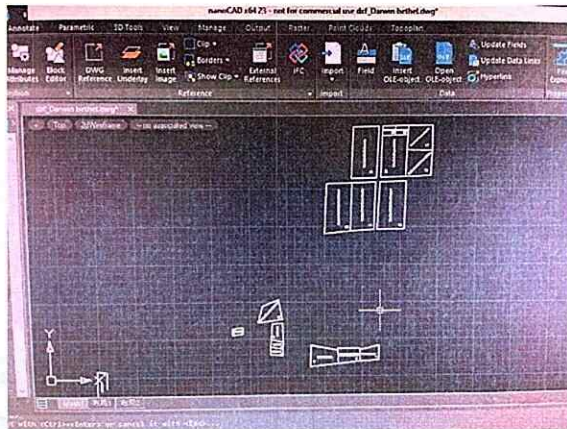
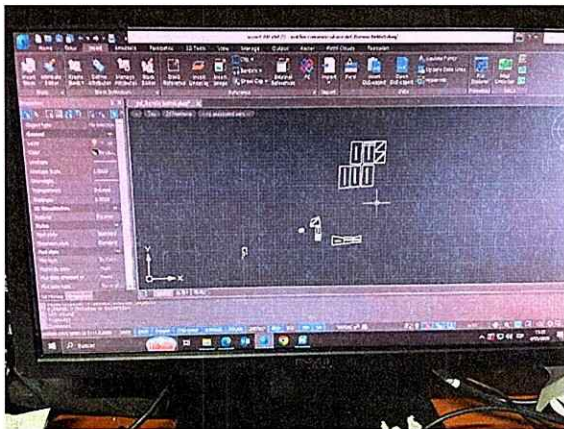
1. Apoyé a unidad de área técnica en validación, actualización y complementación de información catastral -VAC-, caserío Bethel del municipio de Las Cruces Las Cruces, departamento de Petén.



2. Apoyé a unidad de área técnica en validación, Actualización y complementación de información catastral -VAC-, Santa Elena, Barrio Antiguo, Barrio La Granja, Aldea La Máquina, Colonia Morales, 3ra. Lotificación, del municipio de Flores, departamento de Petén.



- 3. Apoyé a unidad de área técnica en recorte digital de DPI, fotocopiado de DPI, escaneo de documentación.
- 4. Apoyé a unidad de área técnica en el ordenamiento de expedientes AP del municipio de Las Cruces, caserío Bethel, departamento de Petén.
- 5. Apoyé a unidad técnica mediante la elaboración de un modelo en 3D utilizando AutoCAD Mini, lo cual facilitó la visualización y comprensión del proyecto.



6. Apoyé a unidad de área técnica en la descarga de consultas para la conformación de expedientes AP para su verificación en campo en el levantamiento catastral en el caserío Bethel del Municipio de Las Cruces, Petén.


Estas actividades se realizaron con la finalidad de dar cumplimiento al POA propuesto para el año 2026 en los municipios priorizados como flores y las cruces del departamento de Petén.

FIRMA:



Darwin Daniel Girón Velásquez  
Servicios técnicos de apoyo a Actividades de Dirección Municipal.

Vo.Bo:



José Daniel Cruz Cantoral  
Director Municipal de Petén  
Registro de Información Catastral de Guatemala


## REGISTRO DE INFORMACIÓN CATASTRAL DE GUATEMALA INFORME MENSUAL DE ACTIVIDADES

<b>RENLÓN PRESUPUESTARIO 029 "OTRAS REMUNERACIONES DEL PERSONAL TEMPORAL"</b>	
<b>NOMBRE DEL CONTRATISTA:</b> MARÍA EUGENIA CHÁVEZ MUS	<b>No. De Contrato:</b> RIC-R-029-0192-2026
<b>NOMBRE DEL SERVICIO:</b> Servicios Profesionales en Procesos Catastrales.	<b>Dirección Municipal, Gerencia, Coordinación o Unidad:</b> Gerencia Técnica del Proceso Catastral.
<b>Proyecto:</b> Registro de Información Catastral de Guatemala.	<b>Informe correspondiente al mes de:</b> MAYO 2026.

- Se realizó el control de calidad de los cambios gráficos de la información catastral gráfica, generados por las Direcciones Municipales, en Operaciones Gráficas- Solicitudes Internas, previo a su integración en la base de datos, en las siguientes operaciones:
  - ❖ **24 Desmembraciones**, se adjunta detalle en anexos.
  - ❖ **8 Mojones y Linderos**, se adjunta detalle en anexos.
  - ❖ **3 Correcciones gráficas**, se adjunta detalle en anexos.
  
- Se realizó el control de calidad de los cambios gráficos de la información catastral gráfica, generados por las Direcciones Municipales, en Predio Incompareciente, previo a su integración en la base de datos, en las siguientes operaciones:
  - ❖ **9 Predios Nuevos Incomparecientes**, se adjunta detalle en anexos.
  
- Se realizó el control de calidad de los cambios gráficos de la información catastral gráfica, generados por las Direcciones Municipales, en Aprobación de Planos, previo a su integración en la base de datos, en las siguientes operaciones:
  - ❖ **6 Desmembraciones**, en caso A y B, se adjunta detalle en anexos.
  - ❖ **1 Derecho de Posesión**, se adjunta detalle en anexos.
  
- Se realizó el control de calidad de los cambios gráficos de la información catastral gráfica, generados por las Direcciones Municipales, en Sectores, previo a su integración en la base de datos, en las siguientes operaciones:
  - ❖ **25 Aprobaciones de Lotes Nuevos**, se adjunta detalle en anexos.


- Se verificó la documentación de respaldo correspondiente a los cambios gráficos de la información catastral gráfica, generados por las Direcciones Municipales, en Operaciones Graficas - Solicitudes Internas, Predio Incompareciente, Aprobación de Planos y Sectores, en las siguientes operaciones:
  - ❖ 24 Desmembraciones.
  - ❖ 8 Mojones y Linderos.
  - ❖ 3 Correcciones gráficas.
  - ❖ 9 Predios Nuevos Incomparecientes.
  - ❖ 6 Desmembraciones, en caso A y B.
  - ❖ 1 Derechos de Posesión
  - ❖ 25 Aprobaciones de Lotes Nuevos.
- Se actualizó el registro de los cambios gráficos de la información catastral, generados por las Direcciones Municipales y que fueron integrados a la base de datos institucional, mediante un archivo de control en Excel, se adjunta detalle en anexos.

FIRMA:

  
María Eugenia Chávez Mus  
Servicios Profesionales en Procesos Catastrales.  
Ingeniera Civil

Vo.Bo.:

Firma

  
Ing. Elvis Willans Jonas Chajón Turcios  
Gerente Técnico del Proceso Catastral  
RIC  
REGISTRO DE INFORMACIÓN CATASTRAL DE GUATEMALA

**REGISTRO DE INFORMACIÓN CATASTRAL  
DE GUATEMALA  
INFORME MENSUAL DE ACTIVIDADES**

Mayo de 2026

Servicios Profesionales en Procesos Catastrales

Nombre:  
María Eugenia Chávez Mus

Contrato:  
RIC-R-029-0192-2026



**REGISTRO  
DE INFORMACIÓN  
CATASTRAL**

Construyendo la seguridad jurídica de la tierra

## REGISTRO DE INFORMACIÓN CATASTRAL DE GUATEMALA INFORME MENSUAL DE ACTIVIDADES

<b>RENLÓN PRESUPUESTARIO 029 "OTRAS REMUNERACIONES DEL PERSONAL TEMPORAL"</b>	
<b>Nombre del Contratista:</b> David de Jesus Duarte Alas.	<b>No. De Contrato:</b> RIC-R-029-0194-2026.
<b>Nombre del Servicio:</b> Servicios Jurídicos Profesionales de Análisis y Actualización.	<b>Dirección Municipal, Gerencia, Coordinación o Unidad:</b> Dirección Municipal de Izabal.
<b>Proyecto:</b> Registro de Información Catastral de Guatemala.	<b>Informe correspondiente al mes de:</b> Mayo 2026.




1. Realización de 63 Dictámenes Jurídicos y Proyectos de Declaración de Predios Catastrados.

No.	Departamento	Municipio	CCC	Finalizaciones	Analista	Actividad
1	IZABAL	Morales	18-04-07-19021	1	CE_DJDUARTE	Dictamen Jurídico y Proyecto de Declaración de Predio Catastrado.
2	IZABAL	Morales	18-04-07-19020	1	CE_DJDUARTE	Dictamen Jurídico y Proyecto de Declaración de Predio Catastrado.
3	IZABAL	Morales	18-04-07-04452	1	CE_DJDUARTE	Dictamen Jurídico y Proyecto de Declaración de Predio Catastrado.
4	IZABAL	Morales	18-04-07-04456	1	CE_DJDUARTE	Dictamen Jurídico y Proyecto de Declaración de Predio Catastrado.
5	IZABAL	Morales	18-04-07-04458	1	CE_DJDUARTE	Dictamen Jurídico y Proyecto de Declaración de Predio Catastrado.
6	IZABAL	Morales	18-04-07-04474	1	CE_DJDUARTE	Dictamen Jurídico y Proyecto de Declaración de Predio Catastrado.
7	IZABAL	Morales	18-04-07-05983	1	CE_DJDUARTE	Dictamen Jurídico y Proyecto de Declaración de Predio Catastrado.
8	IZABAL	Morales	18-04-07-05984	1	CE_DJDUARTE	Dictamen Jurídico y Proyecto de Declaración de Predio Catastrado.
9	IZABAL	Morales	18-04-07-10407	1	CE_DJDUARTE	Dictamen Jurídico y Proyecto de Declaración de Predio Catastrado.
10	IZABAL	Morales	18-04-07-10815	1	CE_DJDUARTE	Dictamen Jurídico y Proyecto de Declaración de Predio Catastrado.
11	IZABAL	Morales	18-04-07-10817	1	CE_DJDUARTE	Dictamen Jurídico y Proyecto de Declaración de Predio Catastrado.
12	IZABAL	Morales	18-04-07-10819	1	CE_DJDUARTE	Dictamen Jurídico y Proyecto de Declaración de Predio Catastrado.

13	IZABAL	Morales	18-04-07-10904	1	CE_DJDUARTE	Dictamen Jurídico y Proyecto de Declaración de Predio Catastrado.
14	IZABAL	Morales	18-04-07-10934	1	CE_DJDUARTE	Dictamen Jurídico y Proyecto de Declaración de Predio Catastrado.
15	IZABAL	Morales	18-04-07-12260	1	CE_DJDUARTE	Dictamen Jurídico y Proyecto de Declaración de Predio Catastrado.
16	IZABAL	Morales	18-04-07-04451	1	CE_DJDUARTE	Dictamen Jurídico y Proyecto de Declaración de Predio Catastrado.
17	IZABAL	Morales	18-04-07-04658	1	CE_DJDUARTE	Dictamen Jurídico y Proyecto de Declaración de Predio Catastrado.
18	IZABAL	Morales	18-04-07-08627	1	CE_DJDUARTE	Dictamen Jurídico y Proyecto de Declaración de Predio Catastrado.
19	IZABAL	Morales	18-04-07-04459	1	CE_DJDUARTE	Dictamen Jurídico y Proyecto de Declaración de Predio Catastrado.
20	IZABAL	Morales	18-04-07-02650	1	CE_DJDUARTE	Dictamen Jurídico y Proyecto de Declaración de Predio Catastrado.
21	IZABAL	Morales	18-04-07-02811	1	CE_DJDUARTE	Dictamen Jurídico y Proyecto de Declaración de Predio Catastrado.
22	IZABAL	Morales	18-04-07-02812	1	CE_DJDUARTE	Dictamen Jurídico y Proyecto de Declaración de Predio Catastrado.
23	IZABAL	Morales	18-04-07-02813	1	CE_DJDUARTE	Dictamen Jurídico y Proyecto de Declaración de Predio Catastrado.
24	IZABAL	Morales	18-04-07-02819	1	CE_DJDUARTE	Dictamen Jurídico y Proyecto de Declaración de Predio Catastrado.
25	IZABAL	Morales	18-04-07-05491	1	CE_DJDUARTE	Dictamen Jurídico y Proyecto de Declaración de Predio Catastrado.
26	IZABAL	Morales	18-04-07-02808	1	CE_DJDUARTE	Dictamen Jurídico y Proyecto de Declaración de Predio Catastrado.
27	IZABAL	Morales	18-04-07-04453	1	CE_DJDUARTE	Dictamen Jurídico y Proyecto de Declaración de Predio Catastrado.
28	IZABAL	Morales	18-04-07-05130	1	CE_DJDUARTE	Dictamen Jurídico y Proyecto de Declaración de Predio Catastrado.
29	IZABAL	Morales	18-04-07-05473	1	CE_DJDUARTE	Dictamen Jurídico y Proyecto de Declaración de Predio Catastrado.
30	IZABAL	Morales	18-04-07-06265	1	CE_DJDUARTE	Dictamen Jurídico y Proyecto de Declaración de Predio Catastrado.
31	IZABAL	Morales	18-04-07-08896	1	CE_DJDUARTE	Dictamen Jurídico y Proyecto de Declaración de Predio Catastrado.
32	IZABAL	Morales	18-04-07-06508	1	CE_DJDUARTE	Dictamen Jurídico y Proyecto de Declaración de Predio Catastrado.

33	IZABAL	Morales	18-04-07-06317	1	CE_DJDUARTE	Dictamen Jurídico y Proyecto de Declaración de Predio Catastrado.
34	IZABAL	Morales	18-04-07-06284	1	CE_DJDUARTE	Dictamen Jurídico y Proyecto de Declaración de Predio Catastrado.
35	IZABAL	Morales	18-04-07-06515	1	CE_DJDUARTE	Dictamen Jurídico y Proyecto de Declaración de Predio Catastrado.
36	IZABAL	Morales	18-04-07-06520	1	CE_DJDUARTE	Dictamen Jurídico y Proyecto de Declaración de Predio Catastrado.
37	IZABAL	Morales	18-04-07-08694	1	CE_DJDUARTE	Dictamen Jurídico y Proyecto de Declaración de Predio Catastrado.
38	IZABAL	Morales	18-04-07-12381	1	CE_DJDUARTE	Dictamen Jurídico y Proyecto de Declaración de Predio Catastrado.
39	IZABAL	Morales	18-04-07-06519	1	CE_DJDUARTE	Dictamen Jurídico y Proyecto de Declaración de Predio Catastrado.
40	IZABAL	Morales	18-04-07-13164	1	CE_DJDUARTE	Dictamen Jurídico y Proyecto de Declaración de Predio Catastrado.
41	IZABAL	Morales	18-04-07-13648	1	CE_DJDUARTE	Dictamen Jurídico y Proyecto de Declaración de Predio Catastrado.
42	IZABAL	Morales	18-04-07-13487	1	CE_DJDUARTE	Dictamen Jurídico y Proyecto de Declaración de Predio Catastrado.
43	IZABAL	Morales	18-04-07-13470	1	CE_DJDUARTE	Dictamen Jurídico y Proyecto de Declaración de Predio Catastrado.
44	IZABAL	Morales	18-04-07-14045	1	CE_DJDUARTE	Dictamen Jurídico y Proyecto de Declaración de Predio Catastrado.
45	IZABAL	Morales	18-04-07-20641	1	CE_DJDUARTE	Dictamen Jurídico y Proyecto de Declaración de Predio Catastrado.
46	IZABAL	Morales	18-04-07-20627	1	CE_DJDUARTE	Dictamen Jurídico y Proyecto de Declaración de Predio Catastrado.
47	IZABAL	Morales	18-04-07-20419	1	CE_DJDUARTE	Dictamen Jurídico y Proyecto de Declaración de Predio Catastrado.
48	IZABAL	Morales	18-04-07-20418	1	CE_DJDUARTE	Dictamen Jurídico y Proyecto de Declaración de Predio Catastrado.
49	IZABAL	Morales	18-04-07-20110	1	CE_DJDUARTE	Dictamen Jurídico y Proyecto de Declaración de Predio Catastrado.
50	IZABAL	Morales	18-04-07-20077	1	CE_DJDUARTE	Dictamen Jurídico y Proyecto de Declaración de Predio Catastrado.
51	IZABAL	Morales	18-04-07-19694	1	CE_DJDUARTE	Dictamen Jurídico y Proyecto de Declaración de Predio Catastrado.
52	IZABAL	Morales	18-04-07-19484	1	CE_DJDUARTE	Dictamen Jurídico y Proyecto de Declaración de Predio Catastrado.

53	IZABAL	Morales	18-04-07-19460	1	CE_DJDUARTE	Dictamen Jurídico y Proyecto de Declaración de Predio Catastrado.
54	IZABAL	Morales	18-04-07-18900	1	CE_DJDUARTE	Dictamen Jurídico y Proyecto de Declaración de Predio Catastrado.
55	IZABAL	Morales	18-04-07-16387	1	CE_DJDUARTE	Dictamen Jurídico y Proyecto de Declaración de Predio Catastrado.
56	IZABAL	Morales	18-04-07-15759	1	CE_DJDUARTE	Dictamen Jurídico y Proyecto de Declaración de Predio Catastrado.
57	IZABAL	Morales	18-04-07-15088	1	CE_DJDUARTE	Dictamen Jurídico y Proyecto de Declaración de Predio Catastrado.
58	IZABAL	Morales	18-04-07-14676	1	CE_DJDUARTE	Dictamen Jurídico y Proyecto de Declaración de Predio Catastrado.
59	IZABAL	Morales	18-04-07-14246	1	CE_DJDUARTE	Dictamen Jurídico y Proyecto de Declaración de Predio Catastrado.
60	IZABAL	Morales	18-04-07-14047	1	CE_DJDUARTE	Dictamen Jurídico y Proyecto de Declaración de Predio Catastrado.
61	IZABAL	Morales	18-04-07-13497	1	CE_DJDUARTE	Dictamen Jurídico y Proyecto de Declaración de Predio Catastrado.
62	IZABAL	Morales	18-04-07-13306	1	CE_DJDUARTE	Dictamen Jurídico y Proyecto de Declaración de Predio Catastrado.
63	IZABAL	Morales	18-04-07-12271	1	CE_DJDUARTE	Dictamen Jurídico y Proyecto de Declaración de Predio Catastrado.

<p><b>FIRMA:</b> </p> <p>David de Jesus Duarte Alas. Servicios Jurídicos Profesionales de Análisis y Actualización. Licenciado en Ciencias Jurídicas y Sociales Abogado y Notario.</p>	<p><b>Vo.Bo.:</b> </p> <p>Ing. Gilmer Giovany Sotomayor Arriaza Director Municipal Interino Izabal</p> 
---	--