REGISTRO DE INFORMACIÓN CATASTRAL
Construyendo la seguridad jurídica de la tierra

REGISTRO DE INFORMACIÓN CATASTRAL DE GUATEMALA
INFORME MENSUAL DE ACTIVIDADES

RENGLÓN PRESUPUESTARIO 029 **"OTRAS REMUNERACIONES DEL PERSONAL TEMPORAL"**	
Nombre del Contratista: FRANCISCO JAVIER BAL SALAZAR	**No. De Contrato:** RIC-R-029-0328-2026.
Nombre del Servicio: Servicios Profesionales de Apoyo en el Perímetro de la Jurisdicción Municipal	**Dirección Municipal, Gerencia, Coordinación o Unidad:** Gerencia Técnica del Proceso Catastral
Proyecto: Registro de Información Catastral de Guatemala -RIC-.	**Informe correspondiente al mes de:** Octubre de 2026.

- Asesorar en el marco de lo establecido en el convenio administrativo de coordinación interinstitucional entre el Instituto Geográfico Nacional y el Registro de Información Catastral de Guatemala, referente a solicitar información geográfica y descriptiva sobre los límites municipales de 44 zonas declaradas en proceso catastral, con el fin de avanzar en la definición del perímetro de la jurisdicción municipal, esto en coordinación con la Dirección Ejecutiva Nacional.

- Asesorar en la estructuración de una nota referente a solicitar información geográfica y descriptiva sobre los límites municipales de 44 zonas declaradas en proceso catastral, con el fin de avanzar en la definición del perímetro de la jurisdicción municipal esto bajo el marco de lo establecido en el convenio administrativo de coordinación interinstitucional entre el Instituto Geográfico Nacional y el Registro de Información Catastral de Guatemala, en coordinación con la Dirección Ejecutiva Nacional.

- Asesoría para la realización de caratulas y grabado de material fotogramétrico en 18 DVD's de las municipalidades de Santo Domingo Xenacoj, Sumpango, Santa Catarina Barahona, San Antonio Aguas Calientes y Santa María de Jesús del Departamento de Sacatepéquez y San Vicente Pacaya y Guanagazapa del departamento de Escuintla, tomando en cuenta en las caratulas los cascos urbanos de cada uno de los municipios y los nombres según el Diccionario Geográfico Nacional del Instituto Geográfico Nacional, esto en coordinación con la Unidad de Relaciones Públicas del RIC.

« 21ª Calle 10-58, zona 13 Aurora II, Guatemala, Centro América PBX: (502) 2462-8400 http://www.ric.gob.gt

- Asesoría para la realización de la actividad de la entrega de material fotogramétrico a las municipalidades de Santo Domingo Xenacoj, Sumpango, Santa Catarina Barahona, San Antonio Aguas Calientes y Santa María de Jesús del Departamento de Sacatepéquez y San Vicente Pacaya y Guanagazapa del departamento de Escuintla, tomando en cuenta el hacer uso de estos productos fotogramétricos para la definición del perímetro de la jurisdicción municipal, esto en coordinación con la Dirección Municipal de Escuintla-Sacatepéquez, y la Sección de Coordinación Interinstitucional de la Gerencia de Planificación y Cooperación Externa.

- Asesoría en la descarga de la base de datos del Registro de Información Catastral de las Tierras Comunales que se tiene previsto declarar en el presente año, tomando en cuenta el Código de Clasificación Catastral, nombre de la comunidad, municipio y departamento, esto en coordinación con las Direcciones Municipales de Petén, Izabal y la Unidad de Tierras Comunales.

FIRMA:_____ Francisco Javier Bal Salazar Servicios Profesionales de Apoyo en el Perímetro de la Jurisdicción Municipal Ingeniero Agrónomo en Sistemas de Producción Agrícola.	**Vo.Bo.:**_____ Ing. Elvis Willans Jonas Chajón Turcios Gerente Técnico del Proceso Catastral REGISTRO DE INFORMACIÓN CATASTRAL DE GUATEMALA

« 21ª Calle 10-58, zona 13 Aurora II, Guatemala, Centro América PBX: (502) 2462-8400 http://www.ric.gob.gt

REGISTRO DE INFORMACIÓN CATASTRAL
DE GUATEMALA
INFORME MENSUAL DE ACTIVIDADES

OCTUBRE DE 2026

Servicios Profesionales de Apoyo en el Perímetro de la Jurisdicción Municipal

Nombre
Francisco Javier Bal Salazar
Ingeniero en Sistemas de Producción Agrícola

Contrato:
RIC-R-029-0328-2026

REGISTRO
DE INFORMACIÓN
CATASTRAL
RIC
Construyendo la seguridad jurídica de la tierra

REGISTRO DE INFORMACIÓN CATASTRAL
Construyendo la seguridad jurídica de la tierra

REGISTRO DE INFORMACIÓN CATASTRAL DE GUATEMALA
INFORME MENSUAL DE ACTIVIDADES

RENGLÓN PRESUPUESTARIO 029 "OTRAS REMUNERACIONES DEL PERSONAL TEMPORAL"	
Nombre del Contratista: Steven José Bethancourth Cancinos	**No. De Contrato:** RIC-R-029-0329-2026
Nombre del Servicio: Servicios Técnicos de Apoyo al Proceso Catastral.	**Dirección Municipal, Gerencia, Coordinación o Unidad:** Gerencia Técnica del Proceso Catastral
Proyecto: Registro de Información Catastral de Guatemala	**Informe correspondiente al mes de:** Octubre de 2026.

- Se apoyó a la brigada responsable del levantamiento topográfico de la vía férrea FEGUA y pretensiones en predios, utilizando el equipo asignado por la Gerencia Técnica.
- Se llevó a cabo el llenado de fichas de investigación de campo para la toma de datos de los ocupantes de los predios evaluados en el trayecto del levantamiento de la vía férrea FEGUA.
- Se realizó el levantamiento topografico, croquis y planos en cad; recolección de documentos de soporte en el trayecto de la vía férrea, también en el municipio de santa catarina ixtahuacán.
- Se realizaron descargas diarias de los datos crudos obtenidos de los equipos GPS RTK utilizados en la brigada del levantamiento topográfico de la vía férrea FEGUA y también en el levantamiento del municipio de Santa Catarina Ixtahuacán.
- Se Procesó toda la información de datos geométricos recolectados en formatos institucionales de la brigada responsable del levantamiento topográfico de la vía férrea FEGUA y también en el levantamiento del municipio de santa catarina ixtahuacán.
- Se realizó el informe mensual de todas las actividades y procesos asignados durante el peridodo establecido.

FIRMA:_____ Steven José Bethancourth Cancinos Servicios Técnicos de Apoyo al Proceso Catastral.	**Vo.Bo.:**_____ Ing. Elvis Willans Jonas Chajón Turcios Gerente Técnico del Proceso Catastral REGISTRO DE INFORMACIÓN CATASTRAL DE GUATEMALA

« 21ª Calle 10-58, zona 13 Aurora II, Guatemala, Centro América PBX: (502) 2462-8400 http://www.ric.gob.gt

REGISTRO DE INFORMACIÓN CATASTRAL
RIC
Construyendo la seguridad jurídica de la tierra

REGISTRO DE INFORMACIÓN CATASTRAL DE GUATEMALA
INFORME MENSUAL DE ACTIVIDADES

RENGLÓN PRESUPUESTARIO 029 "OTRAS REMUNERACIONES DEL PERSONAL TEMPORAL"	
NOMBRE DEL CONTRATISTA: MARÍA EUGENIA CHÁVEZ MUS	**No. De Contrato**: RIC-R-029-0330-2026
NOMBRE DEL SERVICIO: Servicios Profesionales en Procesos Catastrales.	**Dirección Municipal, Gerencia, Coordinación o Unidad:** Gerencia Técnica del Proceso Catastral.
Proyecto: Registro de Información Catastral de Guatemala.	**Informe correspondiente al mes de:** OCTUBRE 2026.

- Se realizó el control de calidad de los cambios gráficos de la información catastral gráfica, generados por las Direcciones Municipales, en Operaciones Gráficas- Solicitudes Internas, previo a su integración en la base de datos, en las siguientes operaciones:

  - **25 Desmembraciones,** se adjunta detalle en anexos.
  - **26 Mojones y Linderos**, se adjunta detalle en anexos.
  - **2 Correcciones gráficas**, se adjunta detalle en anexos.

- Se realizó el control de calidad de los cambios gráficos de la información catastral gráfica, generados por las Direcciones Municipales, en Predio Incompareciente, previo a su integración en la base de datos, en las siguientes operaciones:

  - **4 Predios Nuevos Incomparecientes,** se adjunta detalle en anexos.

- Se realizó el control de calidad de los cambios gráficos de la información catastral gráfica, generados por las Direcciones Municipales, en Servidumbres, previo a su integración en la base de datos, en las siguientes operaciones:
  - **1 Modificación de Servidumbre,** se adjunta detalle en anexos.

- Se realizó el control de calidad de los cambios gráficos de la información catastral gráfica, generados por las Direcciones Municipales, en Aprobación de Planos, previo a su integración en la base de datos, en las siguientes operaciones:
  - **9 Desmembraciones,** en caso A y B, se adjunta detalle en anexos.

- Se realizó el control de calidad de los cambios gráficos de la información catastral gráfica, generados por las Direcciones Municipales, en Sectores, previo a su integración en la base de datos, en las siguientes operaciones:

  - **30 Aprobaciones de Lotes Nuevos,** se adjunta detalle en anexos.

« 21ª Calle 10-58, zona 13 Aurora II, Guatemala, Centro América PBX: (502) 2462-8400 http://www.ric.gob.gt

- Se verificó la documentación de respaldo correspondiente a los cambios gráficos de la información catastral gráfica, generados por las Direcciones Municipales, en Operaciones Graficas - Solicitudes Internas, Servidumbres, Predio Incompareciente, Aprobación de Planos y Sectores, en las siguientes operaciones:

  - **25 Desmembraciones.**
  - **26 Mojones y Linderos**.
  - **2 Correcciones gráficas**.
  - **4 Predios Nuevos Incomparecientes.**
  - **1 Modificación de Servidumbres.**
  - **9 Desmembraciones,** en caso A y B.
  - **30 Aprobaciones de Lotes Nuevos.**

- Se actualizó el registro de los cambios gráficos de la información catastral, generados por las Direcciones Municipales y que fueron integrados a la base de datos institucional, mediante un archivo de control en Excel, se adjunta detalle en anexos.

FIRMA:_____ María Eugenia Chávez Mus Servicios Profesionales en Procesos Catastrales. Ingeniera Civil	**Vo.Bo.:**_____ **Firma** Ing. Elvis Willans Jonas Chajón Turcios Gerente Técnico del Proceso Catastral REGISTRO DE INFORMACIÓN CATASTRAL DE GUATEMALA

« 21ª Calle 10-58, zona 13 Aurora II, Guatemala, Centro América PBX: (502) 2462-8400 http://www.ric.gob.gt

REGISTRO DE INFORMACIÓN CATASTRAL DE GUATEMALA
INFORME MENSUAL DE ACTIVIDADES

Octubre de 2026

Servicios Profesionales en Procesos Catastrales

Nombre:
María Eugenia Chávez Mus

Contrato:
RIC-R-029-0330-2026

REGISTRO
DE INFORMACIÓN
CATASTRAL
RIC
Construyendo la seguridad jurídica de la tierra

REGISTRO DE INFORMACIÓN CATASTRAL
Construyendo la seguridad jurídica de la tierra

REGISTRO DE INFORMACIÓN CATASTRAL DE GUATEMALA
INFORME MENSUAL DE ACTIVIDADES

RENGLÓN PRESUPUESTARIO 029 "OTRAS REMUNERACIONES DEL PERSONAL TEMPORAL"	
NOMBRE DEL CONTRATISTA: Wilfredo José Colíndres Hernández	**No. De Contrato:** RIC-R-029-0331-2026
NOMBRE DEL SERVICIO: Servicios de Soporte Técnico para Procesos Catastrales.	**Dirección municipal, Gerencia, Coordinación o Unidad:** Gerencia Técnica del Proceso Catastral
Proyecto: Registro de Información Catastral de Guatemala - RIC-	**Periodo:** Octubre 2026.

a. Se realizó la revisión de documentos para la aprobación de modificación de mojones y linderos de predios en el ámbito de Actualización y Mantenimiento Catastral - SIAM correspondiente a las siguientes solicitudes:

- Solicitud No. 326940057609883 de mojones y linderos en la cual se encuentran afectados 2 predios en el municipio de San Benito del departamento de Petén de la Dirección Municipal de Petén.
- Solicitud No. 326940057467583 de mojones y linderos en la cual se encuentran afectados 2 predios en el municipio de San Benito del departamento de Petén de la Dirección Municipal de Petén.
- Solicitud No. 27261452567321755 de mojones y linderos en la cual se encuentran afectados 2 predios en el municipio de Granados del departamento de Baja Verapaz de la Dirección Municipal de Baja Verapaz.
- Solicitud No. 31268508471136203 de mojones y linderos en la cual se encuentran afectados 2 predios en el municipio de Antigua Guatemala del departamento de Sacatepéquez de la Dirección Municipal de Sacatepéquez-Escuintla.
- Solicitud No. 24261458183236597 de mojones y linderos en la cual se encuentran afectados 2 predios en el municipio de Livingston del departamento de Izabal de la Dirección Municipal de Izabal.

21ª Calle 10-58, zona 13 Aurora II, Guatemala, Centro América PBX: (502) 2462-8400 http://www.ric.gob.gt

b. Se realizó la revisión de documentos para la aprobación de Desmembraciones de predios en el ámbito de Actualización y Mantenimiento Catastral - SIAM correspondiente a las siguientes solicitudes:

- Solicitud No. 19261524109721457 correspondiente al predio matriz identificado con el CCC: 16-15-07-00260 en el cual se encuentran 2 desmembraciones nuevas en el municipio de Fray Bartolomé de las Casas del departamento Alta Verapaz de la Dirección Municipal de Alta Verapaz.

- Solicitud No. 19261528709790957 correspondiente al predio matriz identificado con el CCC: 16-15-12-01189 en el cual se encuentran 4 desmembraciones nuevas en el municipio de Fray Bartolomé de las Casas del departamento Alta Verapaz de la Dirección Municipal de Alta Verapaz.

- Solicitud No. 250261427630462898 correspondiente al predio matriz identificado con el CCC: 18-01-01-02704 en el cual se encuentran 3 desmembraciones nuevas en el municipio de Puerto Barrios del departamento Izabal de la Dirección Municipal de Izabal.

- Solicitud No. 250261427630464398 correspondiente al predio matriz identificado con el CCC: 18-01-01-02704 en el cual se encuentran 5 desmembraciones nuevas en el municipio de Puerto Barrios del departamento Izabal de la Dirección Municipal de Izabal.

- Solicitud No. 312615340501153203 correspondiente al predio matriz identificado con el CCC: 03-02-03-01114 en el cual se encuentran 2 desmembraciones nuevas en el municipio de Jocotenango del departamento Sacatepéquez de la Dirección Municipal de Sacatepéquez-Escuintla.

- Solicitud No. 312614911701247203 correspondiente al predio matriz identificado con el CCC: 03-02-02-01871 en el cual se encuentran 3 desmembraciones nuevas en el municipio de Jocotenango del departamento Sacatepéquez de la Dirección Municipal de Sacatepéquez-Escuintla.

c. Se realizó la revisión de documentos para la aprobación de modificación de Unificación de predios en el ámbito de Actualización y Mantenimiento Catastral - SIAM correspondiente a las siguientes solicitudes:

21ª Calle 10-58, zona 13 Aurora II, Guatemala, Centro América PBX: (502) 2462-8400 http://www.ric.gob.gt

- Solicitud No. 332612485363321176 de unificación de predios en la cual se encuentra afectados 2 predios, correspondiente al predio nuevo identificado con el CCC: 03-11-05-04180 en el municipio de Santa María de Jesús del departamento de Sacatepéquez de la Dirección Municipal de Sacatepéquez-Escuintla.

FIRMA: _____ **WILFREDO JOSÉ COLÍNDRES HERNÁNDEZ** Servicios de Soporte Técnico para Procesos Catastrales.	**Vo.Bo.:** _____ Ing. Elvis Willans Jonas Chalón Turcios Gerente Técnico del Proceso Catastral REGISTRO DE INFORMACIÓN CATASTRAL DE GUATEMALA

21ª Calle 10-58, zona 13 Aurora II, Guatemala, Centro América PBX: (502) 2462-8400 http://www.ric.gob.gt

REGISTRO DE INFORMACIÓN CATASTRAL DE GUATEMALA
INFORME MENSUAL DE ACTIVIDADES

Octubre de 2026

Servicios de Soporte Técnico para Procesos Catastrales

Nombre
Wilfredo José Colíndres Hernández

Contrato:
RIC-R-029-0331-2026

REGISTRO DE INFORMACIÓN CATASTRAL
RIC
Construyendo la seguridad jurídica de la tierra

REGISTRO DE INFORMACIÓN CATASTRAL
Construyendo la seguridad jurídica de la tierra

REGISTRO DE INFORMACIÓN CATASTRAL DE GUATEMALA
INFORME MENSUAL DE ACTIVIDADES

RENGLÓN PRESUPUESTARIO 029 "OTRAS REMUNERACIONES DEL PERSONAL TEMPORAL"	
Nombre del Contratista: SELVYN ADEMAR COLÓN ALVAREZ	**No. De Contrato:** RIC-R-029-0332-2026
Nombre del Servicio: SERVICIOS PROFESIONALES DE ASESORÍA DE ASUNTOS MUNICIPALES	**Dirección Municipal, Gerencia, Coordinación o Unidad:** GERENCIA TÉCNICA DEL PROCESO CATASTRAL
Proyecto: REGISTRO DE INFORMACIÓN CATASTRAL DE GUATEMALA	**Informe correspondiente al mes de:** OCTUBRE DEL 2026

- Apoyo al personal de la municipalidad de Sumpango, Sacatepéquez sobre el uso de las ortofotos como herramientas para el levantamiento catastral urbano utilizando programas como Q-Gis.

- Se apoyó al personal de la municipalidad de Patzún, Chimaltenango sobre la consulta en referencia a un predio municipal que podría ser utilizado para la construcción de un cementerio comunal.

- Se revisó continuamente la plataforma de SEGEPLAN para calificar la contribución de los diferentes municipios pertenecientes a los departamentos de Jutiapa, Jalapa, El Progreso y Santa Rosa.

- Se apoyó en la entrega de las ortofotos al personal de las municipalidades Sumpango, San Antonio Aguascalientes, Santa María de Jesús, Santa Catarina Barahona y Santo Domingo Xenacoj del departamento de Sacatepéquez y de San Vicente Pacaya y Guanagazapa del departamento de Escuintla.

- Se participó en una reunión de retroalimentación convocada por SEGEPLAN de El Progreso, para realizar una evaluación sobre la participación de las municipalidades en el proceso de medición del Ranking de la Gestión Municipal 2025.

- Intervención en el taller interinstitucional departamental de Capacitación en Lineamientos para la medición del Ranking de la Gestión Municipal 2025 en la cabecera departamental de Cuilapa, Santa Rosa.

- Reunión con personal de la Gerencia Técnica del Proceso Catastral para analizar los siguientes temas para futuras capacitaciones a personal municipal: Procedimiento y conformación de los expedientes catastrales, sistemas de información geográfica y el

«21ª Calle 10-58, zona 13 Aurora II, Guatemala, Centro América PBX: (502) 2462-8400 http://www.ric.gob.gt

post proceso de las ortofotos de los municipios incluidos en el programa.

- Se participó en una reunión de información y coordinación con personal de la ESCAT para atender eventos de capacitación para el personal de las municipalidades que así lo requieran.

FIRMA: _____ SELVYN ADEMAR COLÓN ALVAREZ INGENIERO AMBIENTAL SERVICIOS PROFESIONALES DE ASESORÍA DE ASUNTOS MUNICIPALES	**Vo. Bo.:** _____ Ing. Elvis Willans Jonas Chajón Turcios Gerente Técnico del Proceso Catastral REGISTRO DE INFORMACIÓN CATASTRAL DE GUATEMALA

«21ª Calle 10-58, zona 13 Aurora II, Guatemala, Centro América PBX: (502) 2462-8400 http://www.ric.gob.gt

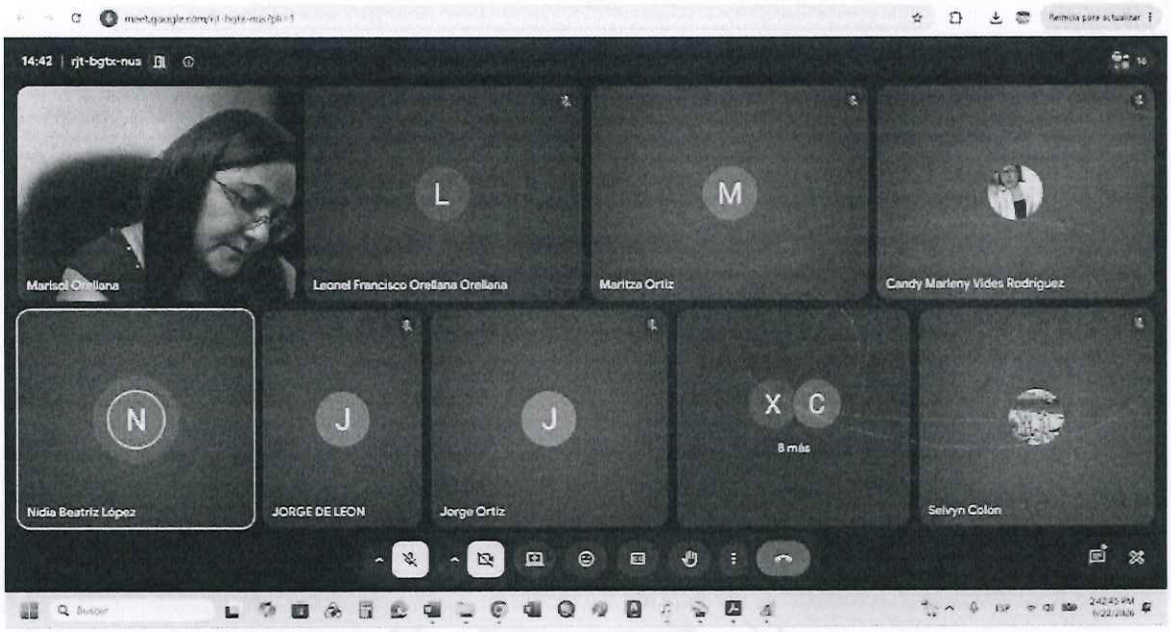
14:42 | rjt-bgtx-nus
Marisol Orellana
L
Leonel Francisco Orellana Orellana
M
Maritza Ortiz
Candy Marleny Vides Rodriguez
N
Nidia Beatriz López
J
JORGE DE LEON
J
Jorge Ortiz
X C
8 más
Selvyn Colon







«21ª Calle 10-58, zona 13 Aurora II, Guatemala, Centro América PBX: (502) 2462-8400 http://www.ric.gob.gt

REGISTRO DE INFORMACIÓN CATASTRAL
Construyendo la seguridad jurídica de la tierra

REGISTRO DE INFORMACIÓN CATASTRAL DE GUATEMALA
INFORME MENSUAL DE ACTIVIDADES

RENGLÓN PRESUPUESTARIO 029 "OTRAS REMUNERACIONES DEL PERSONAL TEMPORAL"	
Nombre del Contratista: Nicolas Alejandro Cuyún Gaitan	**No. De Contrato:** RIC-R-029-0333-2026
Nombre del Servicio: Servicios profesionales para la revisión, evaluación y mantenimiento de equipo de medición.	**Dirección Municipal, Gerencia, Coordinación o Unidad:** Gerencia Técnica del Proceso Catastral
Proyecto: Registro de Información Catastral de Guatemala	**Informe correspondiente al mes de:** Octubre 2026

1.- En proceso seguimiento y programación para el tercer mantenimiento de equipos de medición GNSS marca Hi-Target para los equipos asignados a las Direcciones Municipales, Escuela de Formación y Capacitación para el Desarrollo Territorial y Catastral y la Gerencia Técnica del Proceso Catastral.

2.- Revisión y diagnóstico del equipo de medición GNSS marca Hi-target modelo iRTK5, número de serie WG13688577 y SICOIN 006338E1, mismo que es parte del equipo asignado a la Dirección Municipal de Sacatepéquez-Escuintla.

3.- Revisión y diagnóstico del equipo de medición GNSS marca Hi-target modelo iRTK5, número de serie WN13689873 y SICOIN 006338CA, mismo que es parte del equipo asignado a la Dirección Municipal de Sacatepéquez-Escuintla.

4.- Revisión y diagnóstico del equipo de medición GNSS marca Hi-target modelo iRTK5, número de serie WN13689836 y SICOIN 006338CA, mismo que es parte del equipo asignado a la Dirección Municipal de Sacatepéquez-Escuintla.

5.- Revisión y diagnóstico del equipo de medición GNSS marca Hi-target modelo iRTK5, número de serie WG13688553 y SICOIN 0063318E, mismo que es parte del equipo asignado a la Dirección Municipal de Zacapa-Chiquimula.

6.- Revisión y diagnóstico del equipo de medición GNSS marca Hi-target modelo iRTK5, número de serie WN13689861 y SICOIN 0063318E, mismo que es parte del equipo asignado a la Dirección Municipal de Zacapa-Chiquimula.

7.- Revisión y diagnóstico del equipo de medición GNSS marca Hi-target modelo iRTK5, número de serie WN13689798 y SICOIN 00633839, mismo que es parte del equipo asignado a la Dirección Municipal de Zacapa-Chiquimula.

« 21ª Calle 10-58, zona 13 Aurora II, Guatemala, Centro América PBX: (502) 2462-8400 http://www.ric.gob.gt

8.- Revisión y diagnóstico del equipo de medición GNSS marca Hi-target modelo iRTK5, número de serie WN13689826 y SICOIN 00633839, mismo que es parte del equipo asignado a la Dirección Municipal de Zacapa-Chiquimula.

9.- Revisión y diagnóstico del equipo de medición GNSS marca Hi-target modelo iRTK5, número de serie WN13689796 y SICOIN 0063383A, mismo que es parte del equipo asignado a la Dirección Municipal de Zacapa-Chiquimula.

10.- Revisión y diagnóstico del equipo de medición GNSS marca Hi-target modelo iRTK5, número de serie WN13689849 y SICOIN 0063383A, mismo que es parte del equipo asignado a la Dirección Municipal de Zacapa-Chiquimula.

11.- En proceso, se brinda apoyo técnico en la recepción de 3 equipos GNSS marca TOPCON y modelo Hiper VR que fueron recibidas dentro de un proceso administrativo en reposición a 3 equipos extraviados.

FIRMA:_____ Nicolas Alejandro Cuyún Gaitan Ingeniero Mecánico Industrial Servicios profesionales para la revisión evaluación y mantenimiento de equipo de medición	**Vo.Bo.:**_____ Ing. Elvis Willans Jonas Chalón Turcios Gerente Técnico del Proceso Catastral REGISTRO DE INFORMACIÓN CATASTRAL DE GUATEMALA

« 21ª Calle 10-58, zona 13 Aurora II, Guatemala, Centro América PBX: (502) 2462-8400 http://www.ric.gob.gt

ANEXO CD

Contratista: Nicolas Alejandro Cuyún Gaitan

Contrato: RIC-R-029-0333-2026

Mes: Octubre 2026

REGISTRO DE INFORMACIÓN CATASTRAL
Construyendo la seguridad jurídica de la tierra

REGISTRO DE INFORMACIÓN CATASTRAL DE GUATEMALA
INFORME MENSUAL DE ACTIVIDADES

RENGLÓN PRESUPUESTARIO 029 "OTRAS REMUNERACIONES DEL PERSONAL TEMPORAL"	
NOMBRE DEL CONTRATISTA: JOSÉ ANIBAL GARCIA SITÁN	**No. De Contrato:** RIC-R-029-0334-2026
NOMBRE DEL SERVICIO: Servicios profesionales del control de calidad y normatividad	**Dirección municipal, Gerencia, Coordinación o Unidad:** Gerencia Técnica del Proceso Catastral
Proyecto: Registro de Información Catastral de Guatemala -RIC-	**Informe correspondiente al mes de:** Octubre 2026.

a. Se participó en el proceso de control de calidad de cambios gráficos en la base de datos del RIC, esta información corresponde a 120 modificaciones de mojones y linderos de predios de la Dirección Municipal de Izabal; el detalle de la información gráfica revisada se detalla a continuación:

Municipio	CCC Modificado_
Livingston	5
Puerto Barrios	115
Total general	**120**

No	Departamento	Municipio	CCC Modificado
1	Izabal	Puerto Barrios	18-01-01-04506
2	Izabal	Puerto Barrios	18-01-01-05053
3	Izabal	Puerto Barrios	18-01-01-05123
4	Izabal	Puerto Barrios	18-01-01-05472
5	Izabal	Puerto Barrios	18-01-01-05480
6	Izabal	Puerto Barrios	18-01-01-05533
7	Izabal	Puerto Barrios	18-01-01-05534
8	Izabal	Puerto Barrios	18-01-01-06135
9	Izabal	Puerto Barrios	18-01-01-06139
10	Izabal	Puerto Barrios	18-01-01-06780
11	Izabal	Puerto Barrios	18-01-01-07286
12	Izabal	Puerto Barrios	18-01-01-07446
13	Izabal	Puerto Barrios	18-01-01-07668
14	Izabal	Puerto Barrios	18-01-01-08056

« 21ª Calle 10-58, zona 13 Aurora II, Guatemala, Centro América PBX: (502) 2462-8400 http://www.ric.gob.gt

No	Departamento	Municipio	CCC Modificado
15	Izabal	Puerto Barrios	18-01-01-08449
16	Izabal	Puerto Barrios	18-01-01-08450
17	Izabal	Puerto Barrios	18-01-01-08718
18	Izabal	Puerto Barrios	18-01-01-08720
19	Izabal	Puerto Barrios	18-01-01-08721
20	Izabal	Puerto Barrios	18-01-01-08723
21	Izabal	Puerto Barrios	18-01-01-09354
22	Izabal	Puerto Barrios	18-01-01-09794
23	Izabal	Puerto Barrios	18-01-01-09904
24	Izabal	Puerto Barrios	18-01-01-09905
25	Izabal	Puerto Barrios	18-01-01-09906
26	Izabal	Puerto Barrios	18-01-01-09907
27	Izabal	Puerto Barrios	18-01-01-09910
28	Izabal	Puerto Barrios	18-01-01-09911
29	Izabal	Puerto Barrios	18-01-01-09990
30	Izabal	Puerto Barrios	18-01-01-10015
31	Izabal	Puerto Barrios	18-01-01-10197
32	Izabal	Puerto Barrios	18-01-01-11256
33	Izabal	Puerto Barrios	18-01-01-11345
34	Izabal	Puerto Barrios	18-01-01-11423
35	Izabal	Puerto Barrios	18-01-01-11731
36	Izabal	Puerto Barrios	18-01-01-12199
37	Izabal	Puerto Barrios	18-01-01-13092
38	Izabal	Puerto Barrios	18-01-01-13263
39	Izabal	Puerto Barrios	18-01-01-13552
40	Izabal	Puerto Barrios	18-01-01-13552
41	Izabal	Puerto Barrios	18-01-01-13829
42	Izabal	Puerto Barrios	18-01-01-13988
43	Izabal	Puerto Barrios	18-01-01-13989
44	Izabal	Puerto Barrios	18-01-01-13990
45	Izabal	Puerto Barrios	18-01-01-14344
46	Izabal	Puerto Barrios	18-01-01-14391
47	Izabal	Puerto Barrios	18-01-01-14430
48	Izabal	Puerto Barrios	18-01-01-14646
49	Izabal	Puerto Barrios	18-01-01-14852
50	Izabal	Puerto Barrios	18-01-01-15538
51	Izabal	Puerto Barrios	18-01-01-15539
52	Izabal	Puerto Barrios	18-01-01-15539

« 21ª Calle 10-58, zona 13 Aurora II, Guatemala, Centro América PBX: (502) 2462-8400 http://www.ric.gob.gt

No	Departamento	Municipio	CCC Modificado
53	Izabal	Puerto Barrios	18-01-01-15540
54	Izabal	Puerto Barrios	18-01-01-15540
55	Izabal	Puerto Barrios	18-01-01-15765
56	Izabal	Puerto Barrios	18-01-01-17769
57	Izabal	Puerto Barrios	18-01-01-17770
58	Izabal	Puerto Barrios	18-01-01-18286
59	Izabal	Puerto Barrios	18-01-01-19251
60	Izabal	Puerto Barrios	18-01-01-20115
61	Izabal	Puerto Barrios	18-01-01-20483
62	Izabal	Puerto Barrios	18-01-01-21694
63	Izabal	Puerto Barrios	18-01-01-21747
64	Izabal	Puerto Barrios	18-01-01-21792
65	Izabal	Puerto Barrios	18-01-01-21832
66	Izabal	Puerto Barrios	18-01-01-22069
67	Izabal	Puerto Barrios	18-01-01-22717
68	Izabal	Puerto Barrios	18-01-01-22718
69	Izabal	Puerto Barrios	18-01-01-23135
70	Izabal	Puerto Barrios	18-01-01-23184
71	Izabal	Puerto Barrios	18-01-01-23310
72	Izabal	Puerto Barrios	18-01-01-23320
73	Izabal	Puerto Barrios	18-01-01-23432
74	Izabal	Puerto Barrios	18-01-01-23462
75	Izabal	Puerto Barrios	18-01-01-24231
76	Izabal	Puerto Barrios	18-01-01-24380
77	Izabal	Puerto Barrios	18-01-01-24493
78	Izabal	Puerto Barrios	18-01-01-25203
79	Izabal	Puerto Barrios	18-01-01-25426
80	Izabal	Puerto Barrios	18-01-01-26806
81	Izabal	Puerto Barrios	18-01-01-26809
82	Izabal	Puerto Barrios	18-01-01-26811
83	Izabal	Puerto Barrios	18-01-01-26822
84	Izabal	Puerto Barrios	18-01-01-5029
85	Izabal	Puerto Barrios	18-01-02-00152
86	Izabal	Puerto Barrios	18-01-02-00161
87	Izabal	Puerto Barrios	18-01-02-00162
88	Izabal	Puerto Barrios	18-01-02-00788
89	Izabal	Puerto Barrios	18-01-02-00807
90	Izabal	Puerto Barrios	18-01-02-01221

« 21ª Calle 10-58, zona 13 Aurora II, Guatemala, Centro América PBX: (502) 2462-8400 http://www.ric.gob.gt

No	Departamento	Municipio	CCC Modificado
91	Izabal	Puerto Barrios	18-01-04-00212
92	Izabal	Puerto Barrios	18-01-04-00216
93	Izabal	Puerto Barrios	18-01-04-00391
94	Izabal	Puerto Barrios	18-01-04-01285
95	Izabal	Puerto Barrios	18-01-04-01768
96	Izabal	Puerto Barrios	18-01-05-00080
97	Izabal	Puerto Barrios	18-01-05-00149
98	Izabal	Puerto Barrios	18-01-05-00584
99	Izabal	Puerto Barrios	18-01-05-02089
100	Izabal	Puerto Barrios	18-01-05-02282
101	Izabal	Puerto Barrios	18-01-05-02316
102	Izabal	Puerto Barrios	18-01-05-03182
103	Izabal	Puerto Barrios	18-01-05-04852
104	Izabal	Puerto Barrios	18-01-05-05290
105	Izabal	Puerto Barrios	18-01-05-06596
106	Izabal	Puerto Barrios	18-01-05-09030
107	Izabal	Puerto Barrios	18-01-05-09271
108	Izabal	Puerto Barrios	18-01-05-09438
109	Izabal	Puerto Barrios	18-01-05-12815
110	Izabal	Puerto Barrios	18-01-05-12973
111	Izabal	Puerto Barrios	18-01-05-14933
112	Izabal	Puerto Barrios	18-01-05-14949
113	Izabal	Puerto Barrios	18-01-05-15581
114	Izabal	Puerto Barrios	18-01-05-15907
115	Izabal	Puerto Barrios	18-01-05-16997
116	Izabal	Livingston	18-02-01-00668
117	Izabal	Livingston	18-02-01-00669
118	Izabal	Livingston	18-02-01-00781
119	Izabal	Livingston	18-02-01-00782
120	Izabal	Livingston	18-02-01-02050

FIRMA: _____

JOSÉ ANIBAL GARCIA SITÁN
Servicios profesionales del control de calidad y normatividad
Ingeniero Ambiental

Vo.Bo.: _____

Ing. Elvis Willans Jonas Ohajón Turcios
Gerente Técnico del Proceso Catastral
REGISTRO DE INFORMACIÓN CATASTRAL DE GUATEMALA

« 21ª Calle 10-58, zona 13 Aurora II, Guatemala, Centro América PBX: (502) 2462-8400 http://www.ric.gob.gt

REGISTRO DE INFORMACIÓN CATASTRAL
Construyendo la seguridad jurídica de la tierra

REGISTRO DE INFORMACIÓN CATASTRAL DE GUATEMALA
INFORME MENSUAL DE ACTIVIDADES

RENGLÓN PRESUPUESTARIO 029 **"OTRAS REMUNERACIONES DEL PERSONAL TEMPORAL"**	
Nombre del Contratista: Marlon Omar González Pérez	**No. De Contrato:** RIC-R-029-0335-2026
Nombre del Servicio: Servicios Técnicos de Asesoría Financiera en Seguimiento y Formulación de Proyectos	**Dirección Municipal, Gerencia, Coordinación o Unidad:** Gerencia Técnica del Proceso Catastral
Proyecto: Registro de Información Catastral de Guatemala – RIC-	**Informe correspondiente al mes de:** octubre 2026

- Apoye en la revisión de facturas e informes del mes de octubre emitidos por personal contratado por la Gerencia Técnica bajo el renglón 029 "Otras remuneraciones del Personal Temporal".

- Apoye en elaboración y consolidación de la planificación mensual correspondiente al mes de octubre 2026 de las comisiones que esta Gerencia realiza para atender los requerimientos que emiten las distintas fiscalías del Ministerio Publico a los diferentes puntos del país.

- Apoye en modificación de la planificación mensual correspondiente a octubre 2026 de las comisiones que esta Gerencia realiza para atender los requerimientos que emiten las distintas fiscalías del Ministerio Publico a los diferentes puntos del país.

- Apoye en la elaboración del oficio RIC-GT-260-2026 SERVICIO DE INTERNET PARA LOS EQUIPOS DE MEDICIÓN GNSS RTK DE LA GERENCIA TÉCNICA DEL PROCESO CATASTRAL DEL REGISTRO DE INFORMACIÓN CATASTRAL DE GUATEMALA", identificado en el sistema de GUATECOMPRAS con NOG 29465508

- Apoye en la revisión del formulario viático liquidación No. 0923 de la comisión realizada al Departamento de Baja Verapaz, donde se realizó el Plan Operativo Anual 2027 y POM 2027-2031 de la Dirección Municipal de Baja Verapaz.

« 21ª Calle 10-58, zona 13 Aurora II, Guatemala, Centro América PBX: (502) 2462-8400 http://www.ric.gob.gt

- Apoye en la revisión del formulario viático liquidación No. 0946 de la comisión realizada al Departamento de Izabal, donde se realizó el Plan Operativo Anual 2027 y POM 2027-2031 de la Dirección Municipal de Izabal.

- Apoye en la elaboración del oficio RIC-GT-242-2026 dirigido a la Gerencia Administrativa en el cual se solicita realice la inclusión al Plan Anual de Compras 2026, del Renglón 328, Código de Insumo 153522 Tableta topográfica.

- Apoye en la respuesta al oficio RIC-INV-264-2026 de la sección de inventarios en el cual solicitan se dé respuesta al informe resultado del levantamiento físico de inventario en el cual se señalaron algunas inconsistencias con los bienes que se encuentran en la Gerencia Técnica del Proceso Catastral.

FIRMA: _____ Marlon Omar González Pérez. Servicios Técnicos de Asesoría Financiera en Seguimiento y Formulación de Proyectos	Vo.Bo.: _____ Ing. Elvis Willans Jonas Chajón Tuncios Gerente Técnico del Proceso Catastral REGISTRO DE INFORMACIÓN CATASTRAL DE GUATEMALA

« 21ª Calle 10-58, zona 13 Aurora II, Guatemala, Centro América PBX: (502) 2462-8400 http://www.ric.gob.gt

REGISTRO DE INFORMACIÓN CATASTRAL DE GUATEMALA
INFORME MENSUAL DE ACTIVIDADES

Octubre 2026

Servicios Técnicos de Asesoría Financiera en Seguimiento y Formulación de Proyectos

Marlon Omar González Pérez

Contrato:
RIC-R-029-0335-2026

REGISTRO DE INFORMACIÓN CATASTRAL
RIC
Construyendo la seguridad jurídica de la tierra

REGISTRO DE INFORMACIÓN CATASTRAL
Construyendo la seguridad jurídica de la tierra

REGISTRO DE INFORMACIÓN CATASTRAL DE GUATEMALA
INFORME MENSUAL DE ACTIVIDADES

RENGLÓN PRESUPUESTARIO 029 "OTRAS REMUNERACIONES DEL PERSONAL TEMPORAL"	
Nombre del Contratista: María Andrée Meza Rivera	**No. De Contrato:** RIC-R-029-0336-2026
Nombre del Servicio: Servicios Técnicos en Archivo de Estudios Catastrales	**Dirección Municipal, Gerencia, Coordinación o Unidad:** Gerencia Técnica del Proceso Catastral
Proyecto: Registro de Información Catastral de Guatemala – RIC-	**Informe correspondiente al mes de:** octubre 2026

- Elaboración de Oficio Ref. GT-RIC-EC-194-2026 dirigido a Dirección Ejecutiva Nacional, en atención al oficio No. 1287-2026/SUBPLAN/EMRA/epm del Ministerio de Gobernación en donde solicitan levantamiento topografico y catastral de la finca 26765 folio 207 libro 246 de Guatemala.

- Escaneo y Archivo de Oficio Ref. GT-RIC-EC-194-2026 dirigido a Dirección Ejecutiva Nacional, en atención al oficio No. 1287-2026/SUBPLAN/EMRA/epm.

- Elaboración de Oficio Ref. GT-RIC-EC-178-2026 dirigido a Dirección Ejecutiva Nacional, en atención al requerimiento MP60-2024-3196, de la Fiscalía Contra los Delitos de Usurpación, en donde solicitan Levantamiento topográfico de la finca 2268 folio 137 libro 33 de Escuintla.

- Escaneo y Archivo de Oficio Ref. GT-RIC-EC-178-2026 dirigido a Dirección Ejecutiva Nacional.

- Elaboración de Oficio Ref. GT-RIC-EC-177-2026 en atención al expediente MP020-2026-121 de la Fiscalía Municipal de Santa Catarina Pínula, en donde solicitan Inspección Ocular y medición de la finca 6863 FOLIO 363 LIBRO 754E de Guatemala.

- Escaneo y Archivo del Oficio Ref. GT-RIC-EC-177-2026 en atención al requerimiento MP020-2026-121 de la Fiscalía Municipal de Santa Catarina Pínula.

- Elaboración de Oficio Ref. GT-RIC-EC-186-2026 dirigido a Dirección Ejecutiva Nacional, en

« 21ª Calle 10-58, zona 13 Aurora II, Guatemala, Centro América PBX: (502) 2462-8400 http://www.ric.gob.gt

atención al requerimiento 280/2026 Oficial 3er del Juzgado de Primera Instancia, en donde solicitan estudio para establecer ubicación de la finca 89260 folio 227 libro 347 de San Marcos.

- Escaneo y Archivo de Oficio Ref. GT-RIC-EC-186-2026 dirigido a Dirección Ejecutiva Nacional, en atención al requerimiento 280/2026.

- Elaboración de Oficio Ref. GT-RIC-EC-184-2026 dirigido a Dirección Ejecutiva Nacional, en atención al requerimiento MP001-2023-55573 de la Fiscalía Especializada Contra los Delitos de Usurpación, en donde solicitan Estudio Registral de las fincas 5306 folio 306 libro 151E de Guatemala y finca 3861 folio 361 libro 568E de Guatemala.

- Escaneo y Archivo de Oficio Ref. GT-RIC-EC-184-2026 dirigido a Dirección Ejecutiva Nacional, en atención al requerimiento MP450-2023-55573.

- Elaboración de Oficio Ref. GT-RIC-EC-190-2026 dirigido a Dirección Ejecutiva Nacional, en atención al requerimiento MP001-2025-37111 de la Fiscalía Contra los Delitos de Usurpación en donde solicitan estudio registral y levantamiento topografico y catastral de las fincas 5283 folio 231 libro 120 de Guatemala, finca 6805 folio 305 libro 994E de Guatemala y finca 8 folio 14 libro 79 Antiguo (Finca Matriz).

- Escaneo y Archivo de Oficio Ref. GT-RIC-EC-190-2026 dirigido a Dirección Ejecutiva Nacional, en atención al requerimiento MP450-2025-37111.

FIRMA: _____ María Andrée Meza Rivera Servicios Técnicos en Archivo de Estudios Catastrales	Vo.Bo.: _____ Ing. Elvis Willans Jonas Chajón Turcios Gerente Técnico del Proceso Catastral REGISTRO DE INFORMACIÓN CATASTRAL DE GUATEMALA

« 21ª Calle 10-58, zona 13 Aurora II, Guatemala, Centro América PBX: (502) 2462-8400 http://www.ric.gob.gt

REGISTRO DE INFORMACIÓN CATASTRAL
RIC
Construyendo la seguridad jurídica de la tierra

REGISTRO DE INFORMACIÓN CATASTRAL DE GUATEMALA
INFORME MENSUAL DE ACTIVIDADES

RENGLÓN PRESUPUESTARIO 029 "OTRAS REMUNERACIONES DEL PERSONAL TEMPORAL"	
Nombre del Contratista: Rudy Jonathan Pimentel Ramirez	**No. De Contrato:** RIC-R-029-0337-2026
Nombre del Servicio: Servicios Técnicos en Actualización de Información del Establecimiento Catastral	**Dirección Municipal, Gerencia, Coordinación o Unidad:** Gerencia Técnica del Proceso Catastral
Proyecto: Registro de Información Catastral de Guatemala	**Informe correspondiente al mes de:** Octubre de 2026.

- Se apoyó en la actividad de revisión y calificación de Operaciones Gráficas – Solicitudes Internas, en las siguientes operaciones:

- **36 Solicitudes de desmembración,** se adjunta detalle en anexos.

- **24 Solicitudes de modificación mojones y Linderos**, se adjunta detalle en anexos.

DESMEMBRACIONES			
No.	**CCC**	**Municipio**	**Departamento**
1	17-05-06-00623	La Libertad	Petén
2	17-05-06-00620	La Libertad	Petén
3	17-10-18-00349	Sayaxché	Petén
4	17-05-03-00165	La Libertad	Petén
5	17-10-18-00352	Sayaxché	Petén
6	17-09-12-00439	San Luis	Petén
7	17-10-08-00147	Sayaxché	Petén
8	17-10-08-00149	Sayaxché	Petén
9	17-10-08-00152	Sayaxché	Petén
10	17-10-08-00154	Sayaxché	Petén
11	17-10-08-00156	Sayaxché	Petén
12	17-10-01-04942	Sayaxché	Petén
13	16-06-04-02379	San Miguel Tucurú	Alta Verapaz
14	17-10-18-00346	Sayaxché	Petén
15	17-12-06-00153	Poptún	Petén
16	16-06-04-02105	San Miguel Tucurú	Alta Verapaz
17	16-06-04-02082	San Miguel Tucurú	Alta Verapaz

« 21ª Calle 10-58, zona 13 Aurora II, Guatemala, Centro América PBX: (502) 2462-8400 http://www.ric.gob.gt

18	16-06-04-02105	San Miguel Tucurú	Alta Verapaz
19	16-06-04-02082	San Miguel Tucurú	Alta Verapaz
20	16-06-04-02104	San Miguel Tucurú	Alta Verapaz
21	16-06-04-01850	San Miguel Tucurú	Alta Verapaz
22	16-06-03-02200	San Miguel Tucurú	Alta Verapaz
23	16-06-03-02199	San Miguel Tucurú	Alta Verapaz
24	16-06-03-02197	San Miguel Tucurú	Alta Verapaz
25	16-06-03-02198	San Miguel Tucurú	Alta Verapaz
26	16-06-03-02194	San Miguel Tucurú	Alta Verapaz
27	16-06-03-02193	San Miguel Tucurú	Alta Verapaz
28	16-06-03-02187	San Miguel Tucurú	Alta Verapaz
29	16-06-03-02192	San Miguel Tucurú	Alta Verapaz
30	16-06-03-02195	San Miguel Tucurú	Alta Verapaz
31	16-06-03-02196	San Miguel Tucurú	Alta Verapaz
32	16-06-03-01949	San Miguel Tucurú	Alta Verapaz
33	16-06-03-02138	San Miguel Tucurú	Alta Verapaz
34	16-15-07-02519	Fray Bartolomé de las Casas	Alta Verapaz
35	16-15-12-03882	Fray Bartolomé de las Casas	Alta Verapaz
36	16-15-13-03697	Fray Bartolomé de las Casas	Alta Verapaz
MOJONES Y LINDEROS			
No.	**CCC**	**Municipio**	**Departamento**
1	03-09-02-00694	Santa Lucia Milpas Altas	SACATEPÉQUEZ
2	03-09-02-00151	Santa Lucia Milpas Altas	SACATEPÉQUEZ
3	03-09-02-00516	Santa Lucia Milpas Altas	SACATEPÉQUEZ
4	03-09-02-00515	Santa Lucia Milpas Altas	SACATEPÉQUEZ
5	03-09-02-00920	Santa Lucia Milpas Altas	SACATEPÉQUEZ
6	16-15-14-00234	Fray Bartolomé de las Casas	ALTA VERAPAZ
7	16-15-14-00185	Fray Bartolomé de las Casas	ALTA VERAPAZ
8	16-06-03-03853	San Miguel Tucurú	Alta Verapaz
9	16-06-03-03824	San Miguel Tucurú	Alta Verapaz
10	15-06-03-00588	El Chol	Baja Verapaz
11	15-06-03-00824	El Chol	Baja Verapaz
12	15-06-02-03162	El Chol	Baja Verapaz
13	15-06-03-00978	El Chol	Baja Verapaz
14	18-04-07-06303	Morales	Izabal
15	18-04-02-00970	Morales	Izabal
16	18-04-05-00158	Morales	Izabal
17	18-04-07-11703	Morales	Izabal

« 21ª Calle 10-58, zona 13 Aurora II, Guatemala, Centro América PBX: (502) 2462-8400 http://www.ric.gob.gt

18	17-03-02-09207	San Benito	PETÉN
19	17-03-02-09208	San Benito	PETÉN
20	17-10-15-00089	Sayaxché	PETÉN
21	17-10-38-00010	Sayaxché	PETÉN
22	17-08-09-00045	Dolores	PETÉN
23	17-09-03-02694	San Luis	PETÉN
24	17-09-03-03294	San Luis	PETÉN

PROYECTO DEL LEVANTAMIENTO DE LA VÍA FÉRREA FEGUA

- Se apoyó a la brigada responsable del levantamiento topográfico de la vía férrea FEGUA y pretensiones en predios, utilizando el equipo asignado por la Gerencia Técnica.
- Se llevó a cabo el llenado de fichas de investigación de campo para la toma de datos de los ocupantes de los predios evaluados en el trayecto del levantamiento de la vía férrea FEGUA.
- Se realizó el levantamiento topográfico, croquis y planos en cad; recolección de documentos de soporte en el trayecto de la vía férrea.
- Se realizaron descargas diarias de los datos crudos obtenidos de los equipos GPS RTK utilizados en la brigada del levantamiento topográfico de la vía férrea FEGUA.
- Se Procesó toda la información de datos geométricos recolectados en formatos institucionales de la brigada responsable del levantamiento topográfico de la vía férrea FEGUA.
- Se realizó el informe mensual de todas las actividades y procesos asignados durante el periodo establecido.



« 21ª Calle 10-58, zona 13 Aurora II, Guatemala, Centro América PBX: (502) 2462-8400 http://www.ric.gob.gt





FIRMA:_____
Rudy Jonathan Pimentel Ramirez
Servicios Técnicos en Actualización de Información del Establecimiento Catastral

Vo.Bo.:_____
Ing. Elvis Willans Jonas Chajón Turcios
Gerente Técnico del Proceso Catastral
REGISTRO DE INFORMACIÓN CATASTRAL DE GUATEMALA

« 21ª Calle 10-58, zona 13 Aurora II, Guatemala, Centro América PBX: (502) 2462-8400 http://www.ric.gob.gt

REGISTRO DE INFORMACIÓN CATASTRAL
Construyendo la seguridad jurídica de la tierra

REGISTRO DE INFORMACIÓN CATASTRAL DE GUATEMALA
INFORME MENSUAL DE ACTIVIDADES

RENGLÓN PRESUPUESTARIO 029 "OTRAS REMUNERACIONES DEL PERSONAL TEMPORAL"	
Nombre del Contratista: **WALTER IRENE ROBLEDO HERNÁNDEZ**	**No. De Contrato:** RIC-R-029-0338-2026
Nombre del Servicio: Servicios Profesionales de Asesoría de Asuntos Municipales.	**Dirección Municipal, Gerencia, Coordinación o Unidad:** Gerencia Técnica del Proceso Catastral.
Proyecto: Registro de Información Catastral de Guatemala.	**Informe correspondiente al mes de:** Octubre de 2026

- Asesoría en la estructuración de la agenda para la entrega de material fotogramétrico a las municipalidades de Santo Domingo Xenacoj, Sumpango, Santa Catarina Barahona, San Antonio Aguas Calientes y Santa María de Jesús del Departamento de Sacatepéquez y San Vicente Pacaya y Guanagazapa del departamento de Escuintla, esto en coordinación con la Dirección Municipal de Escuintla-Sacatepéquez y la Sección de Coordinación Interinstitucional de la Gerencia de Planificación y Cooperación Externa.

- Asesoría para la realización de la actividad de la entrega de material fotogramétrico a las municipalidades de Santo Domingo Xenacoj, Sumpango, Santa Catarina Barahona, San Antonio Aguas Calientes y Santa María de Jesús del Departamento de Sacatepéquez y San Vicente Pacaya y Guanagazapa del departamento de Escuintla, tomando en consideración la condición que rijan las relaciones de coordinación interinstitucional entre las instituciones para la realización de las actividades de establecimiento del catastro, en cumplimiento a lo establecido en la Ley del RIC, hacer uso multifinalitario de la información fotogramétrica, con el objetivo de mejorar la gestión municipal, esto en coordinación con la Dirección Municipal de Escuintla-Sacatepéquez y la Sección de Coordinación Interinstitucional de la Gerencia de Planificación y Cooperación Externa.

- Asesoría para la estructuración del informe final de la actividad de la entrega de material fotogramétrico a las municipalidades de Santo Domingo Xenacoj, Sumpango, Santa Catarina Barahona, San Antonio Aguas Calientes y Santa María de Jesús del Departamento de Sacatepéquez y San Vicente Pacaya y Guanagazapa del departamento de Escuintla, tomando en consideración los puntos definidos en la agenda realizada, los servicios de alimentación y el material fotogramétrico generado en el marco del convenio de cooperación técnica y financiera No. 13-2020 entre el Ministerio de Agricultura, Ganadería y Alimentación -MAGA-, y el Registro de Información Catastral de Guatemala -RIC, esto en coordinación con la Dirección Municipal de Escuintla-Sacatepéquez y la Sección de Coordinación Interinstitucional de la Gerencia de Planificación y Cooperación Externa.

- Asesoría para la realización de una reunión con el Segundo Registro de la Propiedad, está bajo la Adenda al convenio administrativo de coordinación interinstitucional, celebrado entre el Registro de Información Catastral de Guatemala y el Segundo Registro de la Propiedad con sede en Quetzaltenango, con el objetivo de tener acceso a la información de los duplicados de las inscripciones, el libro mayor y del tomo del diario especial de las fincas, en formato digital ya sea JPG, TIF, PDF o de forma impresa de 95 fincas, con el objetivo de avanzar en el proceso catastral, esto en coordinación con la Gerencia Jurídica del Proceso Catastral.

- Asesoría para la realización y entrega de una nota al Segundo Registro de la Propiedad, está bajo la Adenda al convenio administrativo de coordinación interinstitucional celebrado entre el Registro de Información Catastral de Guatemala y el Segundo Registro de la Propiedad con sede en Quetzaltenango, con el objetivo de tener acceso a la información de los duplicados de las inscripciones, el libro mayor y del tomo del diario especial de las fincas, en formato digital ya sea JPG,

« 21ª Calle 10-58, zona 13 Aurora II, Guatemala, Centro América PBX: (502) 2462-8400 http://www.ric.gob.gt

TIF, PDF o de forma impresa de 95 fincas, con el objetivo de avanzar en el proceso catastral, esto en coordinación con la Gerencia Jurídica del Proceso Catastral.

- Se elaboró el estudio registral de las fincas del requerimiento MP010-2020-1060 y SIGESCO 26110900131, solicitado por la Fiscalía Municipal de San Juan Sacatepéquez. Gestión Integral de Casos -GIC- Equipo Persecución Penal -EPP-. Ministerio Público.

FIRMA: _____
Walter Irene Robledo Hernández
Servicios Profesionales de Asesoría de Asuntos Municipales
Ingeniero Agrónomo.

Vo. Bo.: _____
Ing. Elvis Willans Jonas Chajón Turcios
Gerente Técnico del Proceso Catastral
REGISTRO DE INFORMACIÓN CATASTRAL DE GUATEMALA

« 21ª Calle 10-58, zona 13 Aurora II, Guatemala, Centro América PBX: (502) 2462-8400 http://www.ric.gob.gt

REGISTRO DE INFORMACIÓN CATASTRAL
DE GUATEMALA
INFORME MENSUAL DE ACTIVIDADES

Octubre de 2026

Servicios Profesionales de Asesoría de Asuntos Municipales

Nombre
Walter Irene Robledo Hernández
Ingeniero Agrónomo

Contrato
RIC-R-029-0338-2026

REGISTRO
DE INFORMACIÓN
CATASTRAL
RIC
Construyendo la seguridad jurídica de la tierra

REGISTRO DE INFORMACIÓN CATASTRAL
RIC
Construyendo la seguridad jurídica de la tierra

REGISTRO DE INFORMACIÓN CATASTRAL DE GUATEMALA
INFORME MENSUAL DE ACTIVIDADES

RENGLÓN PRESUPUESTARIO 029 "OTRAS REMUNERACIONES DEL PERSONAL TEMPORAL"	
Nombre del Contratista: Byron Rolando Rodas Aroche	**No. De Contrato:** RIC-R-029-0339-2026
Nombre del Servicio: Servicios Profesionales de Asesoría en Ordenamiento Territorial	**Dirección Municipal, Gerencia, Coordinación o Unidad:** Gerencia Técnica del Proceso Catastral
Proyecto: Registro de Información Catastral de Guatemala –RIC–	**Informe correspondiente al mes de:** Octubre 2026

- Asesoría en la corrección de los resultados del Ranking de la Gestión Municipal 2025, de los datos cargados por las 340 municipalidades dando prioridad a los 68 municipios declarados zonas en proceso catastral, sobre el indicador 06.09 relacionado al uso del catastro como instrumento para el ordenamiento territorial, esto bajo el proceso de la medición a las municipalidades por la Secretaria de Planificación y Programación de la Presidencia, tomando en cuenta base legal, fuentes de información, la fórmula para el cálculo matemático del indicador y medios de verificación, esto en coordinación con las 6 Direcciones Municipales del Registro de Información Catastral de Guatemala y la Dirección de Planificación Territorial de la Secretaría de Planificación y Programación de la Presidencia.

- Asesoría a la Dirección Municipal de Zacapa-Chiquimula del Registro de Información Catastral sobre la realización de la presentación del uso del catastro como instrumento para el ordenamiento territorial, indicador 06.09 en el marco del proceso del Ranking de la Gestión Municipal (RGM), estableciendo base legal, fuentes de información, descripción de la fórmula para el cálculo matemático del indicador, descripción de las preguntas directas a los gobiernos locales y definición de medios de verificación.

- Asesoría en la segunda revisión de la propuesta de política de actualización y saneamiento de la información catastral, tomando en cuenta la relación con la Coordinación de Registro Público, la visión institucional del RIC, el marco político nacional, la metodología de estructuración, el marco legal, ejes estratégicos, objetivos de la política, sus líneas de acción, el monitoreo seguimiento y evaluación y los procesos para su generación, esto en coordinación con la Sección de Políticas y Estrategias de la Gerencia de Planificación y Cooperación Externa y la Coordinación de Registro Público.

- Asesoría sobre la renovación del convenio de coordinación interinstitucional entre el Registro de Información Catastral de Guatemala y la Municipalidad de Ciudad Vieja del departamento de Sacatepéquez, tomando en cuenta la implementación de capacitaciones sobre sistemas de información geográfica y del uso multifinalitario de la información catastral para la generación del plan de desarrollo municipal y ordenamiento territorial, esto en coordinación con la Sección de Coordinación Interinstitucional de la Gerencia de Planificación y Cooperación Externa y la Direccion Municipal de Sacatepéquez-Escuintla.

FIRMA:_____ Byron Rolando Rodas Aroche Servicios Profesionales de Asesoría en Ordenamiento Territorial Ingeniero Agrónomo en Sistemas de Producción Agrícola	**Vo.Bo.:** Ing. Elvis Wiltans Jonas Chalón Turcios Gerente Técnico del Proceso Catastral RIC REGISTRO DE INFORMACIÓN CATASTRAL DE GUATEMALA

REGISTRO DE INFORMACIÓN CATASTRAL DE GUATEMALA

INFORME MENSUAL DE ACTIVIDADES

Octubre de 2026
Servicios Profesionales de Asesoría en Ordenamiento Territorial

BYRON ROLANDO RODAS AROCHE
Ingeniero Agrónomo en Sistemas de Producción Agrícola

Contrato:
RIC-R-029-0339-2026

REGISTRO DE INFORMACIÓN CATASTRAL
RIC
Construyendo la seguridad jurídica de la tierra

REGISTRO DE INFORMACIÓN CATASTRAL
Construyendo la seguridad jurídica de la tierra

REGISTRO DE INFORMACIÓN CATASTRAL DE GUATEMALA
INFORME MENSUAL DE ACTIVIDADES

RENGLÓN PRESUPUESTARIO 029 "OTRAS REMUNERACIONES DEL PERSONAL TEMPORAL"	
Nombre del Contratista: Mario Arturo Solares Lau	**No. De Contrato**: RIC-R-029-0340-2026
Nombre del Servicio: Servicios Técnicos de Apoyo al Proceso Catastral.	**Dirección Municipal, Gerencia, Coordinación o Unidad:** Gerencia Técnica del Proceso Catastral
Proyecto: Registro de Información Catastral de Guatemala	**Informe correspondiente al mes de:** Octubre de 2026.

- Se apoyó a la brigada responsable del levantamiento topográfico de la vía férrea FEGUA y pretensiones en predios, utilizando el equipo asignado por la Gerencia Técnica.
- Se llevó a cabo el llenado de fichas de investigación de campo para la toma de datos de los ocupantes de los predios evaluados en el trayecto del levantamiento de la vía férrea FEGUA.
- Se realizó el levantamiento topográfico, croquis y planos en cad; recolección de documentos de soporte en el trayecto de la vía férrea, también en el municipio de Santa Catarina Ixtahuacán.
- Se realizaron descargas diarias de los datos crudos obtenidos de los equipos GPS RTK utilizados en la brigada del levantamiento topográfico de la vía férrea FEGUA y también en el levantamiento del municipio de Santa Catarina Ixtahuacán.
- Se Procesó toda la información de datos geométricos recolectados en formatos institucionales de la brigada responsable del levantamiento topográfico de la vía férrea FEGUA y también en el levantamiento del municipio de Santa Catarina Ixtahuacán.
- Se realizó el informe mensual de todas las actividades y procesos asignados durante el peridodo establecido.

« 21ª Calle 10-58, zona 13 Aurora II, Guatemala, Centro América PBX: (502) 2462-8400 http://www.ric.gob.gt

ANEXOS







« 21ª Calle 10-58, zona 13 Aurora II, Guatemala, Centro América PBX: (502) 2462-8400 http://www.ric.gob.gt





FIRMA: _____

Mario Arturo Solares Lau
Servicios Técnicos de Apoyo al Proceso Catastral.

Vo.Bo.: _____

Ing. Elvis Willans Jonas Chajón Turcios
Gerente Técnico del Proceso Catastral
REGISTRO DE INFORMACIÓN CATASTRAL DE GUATEMALA

« 21ª Calle 10-58, zona 13 Aurora II, Guatemala, Centro América PBX: (502) 2462-8400 http://www.ric.gob.gt

REGISTRO DE INFORMACIÓN CATASTRAL
Construyendo la seguridad jurídica de la tierra

REGISTRO DE INFORMACIÓN CATASTRAL DE GUATEMALA
INFORME MENSUAL DE ACTIVIDADES

RENGLÓN PRESUPUESTARIO 029 "OTRAS REMUNERACIONES DEL PERSONAL TEMPORAL"	
Nombre del Contratista: **AUGUSTO ISRAEL SOLARES ROSALES**	**No. De Contrato:** RIC-R-029-0341-2026
Nombre del Servicio: Servicios Profesionales de Asesoría de Asuntos Municipales.	**Dirección Municipal, Gerencia, Coordinación o Unidad:** Gerencia Técnica del Proceso Catastral.
Proyecto: Registro de Información Catastral de Guatemala	**Informe correspondiente al mes de:** Octubre 2026.

- Realizar Estudio Registral de la finca 6827, Folio 327 del libro 394E, finca 6828, Folio 328 del libro 394E, finca 3945, Folio 445 del libro 488E, finca 6014, Folio 14 del libro 493E, finca 6827, todas del departamento de Quetzaltenango, ubicadas en la aldea Chiquival, municipio de San Carlos Sija del departamento de Quetzaltenango, basados en el requerimiento MP 116-2022-361 por parte de la fiscalía contra los delitos de Usurpación del Ministerio Público de Guatemala.

- Participación en reuniones de SEGEPLAN, como respaldo a las municipalidades en la elaboración de informes con respecto a los aspectos a medir por parte del Registro de Información Catastral dentro de la Gestión Municipal 2026, en base a lineamientos de la medición del Ranking Municipal.

- Participación en capacitaciones a Ingenieros Agrónomos sobre el Uso de sistemas GNSS RTK, para levantamiento Topográfico, en el Municipio de Mazatenango, del departamento de Suchitepéquez. Estudios de copropiedad impartido por la Gerencia Jurídica del Registro de Información Catastral de Guatemala – RIC - en la ciudad capital de Guatemala.

« 21ª Calle 10-58, zona 13 Aurora II, Guatemala, Centro América PBX: (502) 2462-8400 http://www.ric.gob.gt

- Realizar levantamiento Topográfico de la finca 6827, Folio 327 del libro 394E, finca 6828, Folio 328 del libro 394E, finca 3945, Folio 445 del libro 488E, finca 6014, Folio 14 del libro 493E, finca 6827, todas del departamento de Quetzaltenango, ubicadas en la aldea Chiquival, municipio de San Carlos Sija del departamento de Quetzaltenango, basados en el requerimiento MP 116-2022-361 por parte de la fiscalía contra los delitos de Usurpación del Ministerio Público de Guatemala.

FIRMA: _____ Augusto Israel Solares Rosales. Servicios Profesionales de Asesoría de Asuntos Municipales. Ingeniero Agrónomo.	**Vo.Bo.:** _____ Ing. Elvis Willans Jonas Chajón Turcios Gerente Técnico del Proceso Catastral REGISTRO DE INFORMACIÓN CATASTRAL DE GUATEMALA

« 21ª Calle 10-58, zona 13 Aurora II, Guatemala, Centro América PBX: (502) 2462-8400 http://www.ric.gob.gt

REGISTRO DE INFORMACIÓN CATASTRAL DE GUATEMALA
INFORME MENSUAL DE ACTIVIDADES

Octubre de 2026

Servicios Profesionales
de Asesoría de Asuntos Municipales.

Augusto Israel Solares Rosales
Ingeniero Agrónomo.

Contrato:
RIC-R-029-0341-2026

REGISTRO
DE INFORMACIÓN
CATASTRAL
RIC
Construyendo la seguridad jurídica de la tierra

REGISTRO DE INFORMACIÓN CATASTRAL
RIC
Construyendo la seguridad jurídica de la tierra

REGISTRO DE INFORMACIÓN CATASTRAL DE GUATEMALA
INFORME MENSUAL DE ACTIVIDADES

RENGLÓN PRESUPUESTARIO 029 "OTRAS REMUNERACIONES DEL PERSONAL TEMPORAL"	
Nombre del Contratista: Carlos Antonio Abac Tepaz	**No. De Contrato:** RIC-R-029-0342-2026
Nombre del Servicio: Servicios Técnicos en Actualización de Información del Establecimiento Catastral	**Dirección Municipal, Gerencia, Coordinación o Unidad:** Gerencia Técnica del Proceso Catastral
Proyecto: Registro de Información Catastral de Guatemala	**Informe correspondiente al mes de:** octubre 2026

1. Se dibujaron y ubicaron **75** fincas del municipio de Guatemala del departamento de Guatemala en el área de influencia del derecho de Vía del Ferrocarril en el área de la ciudad de Guatemala para el Convenio de Cooperación y Coordinación Interinstitucional entre el Registro de Información Catastral de Guatemala -RIC- y la Empresa Ferrocarriles de Guatemala -FEGUA-.

No.	Finca	Folio	Libro	Serie	Municipio	Departamento
1	34689	57	317	Guatemala	Guatemala	Guatemala
2	347	18	49	Guatemala	Guatemala	Guatemala
3	3478	27	415	Guatemala	Guatemala	Guatemala
4	348	21	49	Guatemala	Guatemala	Guatemala
5	349	24	49	Guatemala	Guatemala	Guatemala
6	35353	191	616	Guatemala	Guatemala	Guatemala
7	35479	220	857	Guatemala	Guatemala	Guatemala
8	35583	5	304	Guatemala	Guatemala	Guatemala
9	35584	6	304	Guatemala	Guatemala	Guatemala
10	35609	99	858	Guatemala	Guatemala	Guatemala
11	35799	223	304	Guatemala	Guatemala	Guatemala
12	358	41	49	Guatemala	Guatemala	Guatemala
13	359	43	49	Guatemala	Guatemala	Guatemala
14	3592	45	1333	Guatemala	Guatemala	Guatemala
15	36043	217	306	Guatemala	Guatemala	Guatemala
16	36044	218	306	Guatemala	Guatemala	Guatemala
17	36290	213	308	Guatemala	Guatemala	Guatemala
18	36291	214	308	Guatemala	Guatemala	Guatemala
19	36512	184	309	Guatemala	Guatemala	Guatemala
20	369	27	44	Guatemala	Guatemala	Guatemala

« 21ª Calle 10-58, zona 13 Aurora II, Guatemala, Centro América PBX: (502) 2462-8400 http://www.ric.gob.gt

No.	Finca	Folio	Libro	Serie	Municipio	Departamento
21	36995	116	312	Guatemala	Guatemala	Guatemala
22	37232	217	869	Guatemala	Guatemala	Guatemala
23	37240	110	314	Guatemala	Guatemala	Guatemala
24	37254	124	314	Guatemala	Guatemala	Guatemala
25	3733	183	415	Guatemala	Guatemala	Guatemala
26	37703	71	317	Guatemala	Guatemala	Guatemala
27	38576	194	322	Guatemala	Guatemala	Guatemala
28	39010	128	325	Guatemala	Guatemala	Guatemala
29	39011	129	325	Guatemala	Guatemala	Guatemala
30	39012	130	325	Guatemala	Guatemala	Guatemala
31	39222	89	327	Guatemala	Guatemala	Guatemala
32	39400	16	328	Guatemala	Guatemala	Guatemala
33	39590	206	328	Guatemala	Guatemala	Guatemala
34	39667	31	330	Guatemala	Guatemala	Guatemala
35	397	74	44	Guatemala	Guatemala	Guatemala
36	398	76	44	Guatemala	Guatemala	Guatemala
37	399	78	44	Guatemala	Guatemala	Guatemala
38	40072	189	332	Guatemala	Guatemala	Guatemala
39	4056	16	2224	Guatemala	Guatemala	Guatemala
40	41051	167	339	Guatemala	Guatemala	Guatemala
41	41196	170	895	Guatemala	Guatemala	Guatemala
42	41267	131	341	Guatemala	Guatemala	Guatemala
43	4132	131	422	Guatemala	Guatemala	Guatemala
44	41511	124	342	Guatemala	Guatemala	Guatemala
45	41780	142	345	Guatemala	Guatemala	Guatemala
46	41822	185	345	Guatemala	Guatemala	Guatemala
47	41823	186	345	Guatemala	Guatemala	Guatemala
48	42	88	89	Guatemala	Guatemala	Guatemala
49	4205	204	422	Guatemala	Guatemala	Guatemala
50	4205	205	469E	Guatemala	Guatemala	Guatemala
51	42154	219	347	Guatemala	Guatemala	Guatemala
52	42289	169	918	Guatemala	Guatemala	Guatemala
53	42449	212	349	Guatemala	Guatemala	Guatemala
54	42450	213	349	Guatemala	Guatemala	Guatemala
55	42451	214	349	Guatemala	Guatemala	Guatemala
56	42452	215	349	Guatemala	Guatemala	Guatemala
57	42453	216	349	Guatemala	Guatemala	Guatemala
58	42454	217	349	Guatemala	Guatemala	Guatemala
59	42471	150	904	Guatemala	Guatemala	Guatemala
60	42472	151	904	Guatemala	Guatemala	Guatemala

« 21ª Calle 10-58, zona 13 Aurora II, Guatemala, Centro América PBX: (502) 2462-8400 http://www.ric.gob.gt

No.	Finca	Folio	Libro	Serie	Municipio	Departamento
61	4248	247	422	Guatemala	Guatemala	Guatemala
62	42487	44	663	Guatemala	Guatemala	Guatemala
63	42846	7	352	Guatemala	Guatemala	Guatemala
64	43	43	2206	Guatemala	Guatemala	Guatemala
65	43095	259	352	Guatemala	Guatemala	Guatemala
66	43520	93	356	Guatemala	Guatemala	Guatemala
67	43525	98	356	Guatemala	Guatemala	Guatemala
68	43693	250	669	Guatemala	Guatemala	Guatemala
69	43990	263	357	Guatemala	Guatemala	Guatemala
70	44	44	2994	Guatemala	Guatemala	Guatemala
71	44536	209	360	Guatemala	Guatemala	Guatemala
72	44891	266	362	Guatemala	Guatemala	Guatemala
73	45	45	2994	Guatemala	Guatemala	Guatemala
74	45125	199	364	Guatemala	Guatemala	Guatemala
75	45461	235	366	Guatemala	Guatemala	Guatemala

FIRMA:_____
Carlos Antonio Abac Tepaz
Servicios Técnicos en Actualización de Información del Establecimiento Catastral

Vo.Bo.:_____
Ing. Alejandro Leonel Gramajo Trampe
Jefe de Sección de Mosaico de Fincas
REGISTRO DE INFORMACIÓN CATASTRAL DE GUATEMALA

« 21ª Calle 10-58, zona 13 Aurora II, Guatemala, Centro América PBX: (502) 2462-8400 http://www.ric.gob.gt

REGISTRO DE INFORMACIÓN CATASTRAL
RIC
Construyendo la seguridad jurídica de la tierra

REGISTRO DE INFORMACIÓN CATASTRAL DE GUATEMALA
INFORME MENSUAL DE ACTIVIDADES

RENGLÓN PRESUPUESTARIO 029 "OTRAS REMUNERACIONES DEL PERSONAL TEMPORAL"	
Nombre del Contratista: Juan Ajtzalam Chox	**No. De Contrato**: RIC-R-029-0343-2026
Nombre del Servicio: Servicios Técnicos en Actualización de Información del Establecimiento Catastral	**Dirección Municipal, Gerencia, Coordinación o Unidad:** Gerencia Técnica del Proceso Catastral
Proyecto: Registro de Información Catastral de Guatemala	**Informe correspondiente al mes de:** octubre 2026

Se dibujaron y ubicaron 75 fincas del municipio de Guatemala del departamento de Guatemala en el área de influencia del derecho de vía del ferrocarril en el área de la ciudad de Guatemala para el convenio de cooperación y coordinación interinstitucional entre el Registro de información catastral de Guatemala –RIC- y la Empresa Ferrocarriles de Guatemala –FEGUA-

No.	Finca	Folio	Libro	Serie	Municipio	Departamento
1	24811	229	237	Guatemala	Guatemala	Guatemala
2	24946	115	238	Guatemala	Guatemala	Guatemala
3	24994	164	238	Guatemala	Guatemala	Guatemala
4	24995	165	238	Guatemala	Guatemala	Guatemala
5	25	26	3182	Guatemala	Guatemala	Guatemala
6	25016	186	238	Guatemala	Guatemala	Guatemala
7	25024	194	238	Guatemala	Guatemala	Guatemala
8	25051	221	238	Guatemala	Guatemala	Guatemala
9	25133	52	239	Guatemala	Guatemala	Guatemala
10	25172	92	239	Guatemala	Guatemala	Guatemala
11	25191	111	239	Guatemala	Guatemala	Guatemala
12	25205	125	239	Guatemala	Guatemala	Guatemala
13	25247	167	239	Guatemala	Guatemala	Guatemala
14	25353	23	240	Guatemala	Guatemala	Guatemala
15	25379	49	240	Guatemala	Guatemala	Guatemala
16	25436	106	240	Guatemala	Guatemala	Guatemala
17	25437	107	240	Guatemala	Guatemala	Guatemala
18	25440	110	240	Guatemala	Guatemala	Guatemala
19	25441	111	240	Guatemala	Guatemala	Guatemala
20	25448	118	240	Guatemala	Guatemala	Guatemala
21	25476	147	240	Guatemala	Guatemala	Guatemala

« 21ª Calle 10-58, zona 13 Aurora II, Guatemala, Centro América PBX: (502) 2462-8400 http://www.ric.gob.gt

No.	Finca	Folio	Libro	Serie	Municipio	Departamento
22	25524	196	240	Guatemala	Guatemala	Guatemala
23	2553	56	403	Guatemala	Guatemala	Guatemala
24	25545	217	240	Guatemala	Guatemala	Guatemala
25	25546	218	240	Guatemala	Guatemala	Guatemala
26	25748	172	241	Guatemala	Guatemala	Guatemala
27	25749	173	241	Guatemala	Guatemala	Guatemala
28	2576	181	396	Guatemala	Guatemala	Guatemala
29	2577	182	396	Guatemala	Guatemala	Guatemala
30	25784	210	241	Guatemala	Guatemala	Guatemala
31	2588	193	396	Guatemala	Guatemala	Guatemala
32	25902	80	242	Guatemala	Guatemala	Guatemala
33	25933	111	242	Guatemala	Guatemala	Guatemala
34	25998	177	242	Guatemala	Guatemala	Guatemala
35	26053	138	568	Guatemala	Guatemala	Guatemala
36	26148	78	243	Guatemala	Guatemala	Guatemala
37	26327	12	244	Guatemala	Guatemala	Guatemala
38	26481	1	808	Guatemala	Guatemala	Guatemala
39	26482	2	808	Guatemala	Guatemala	Guatemala
40	2650	154	403	Guatemala	Guatemala	Guatemala
41	26573	12	246	Guatemala	Guatemala	Guatemala
42	2665	19	399	Guatemala	Guatemala	Guatemala
43	26672	112	246	Guatemala	Guatemala	Guatemala
44	26693	135	246	Guatemala	Guatemala	Guatemala
45	26711	153	246	Guatemala	Guatemala	Guatemala
46	26752	194	246	Guatemala	Guatemala	Guatemala
47	26753	195	246	Guatemala	Guatemala	Guatemala
48	2684	97	92	Guatemala	Guatemala	Guatemala
49	2685	99	92	Guatemala	Guatemala	Guatemala
50	26850	42	247	Guatemala	Guatemala	Guatemala
51	2686	101	92	Guatemala	Guatemala	Guatemala
52	2687	103	92	Guatemala	Guatemala	Guatemala
53	2688	105	92	Guatemala	Guatemala	Guatemala
54	2689	107	92	Guatemala	Guatemala	Guatemala
55	27109	53	248	Guatemala	Guatemala	Guatemala
56	27109	53	248	Guatemala	Guatemala	Guatemala
57	27109	53	248	Guatemala	Guatemala	Guatemala

« 21ª Calle 10-58, zona 13 Aurora II, Guatemala, Centro América PBX: (502) 2462-8400 http://www.ric.gob.gt

	58	27155	99	248	Guatemala	Guatemala	Guatemala
	59	27384	222	574	Guatemala	Guatemala	Guatemala
	60	27385	223	574	Guatemala	Guatemala	Guatemala
	61	27461	154	250	Guatemala	Guatemala	Guatemala
	62	27476	169	250	Guatemala	Guatemala	Guatemala
	63	2755	56	406	Guatemala	Guatemala	Guatemala
	64	2756	57	406	Guatemala	Guatemala	Guatemala
	65	27586	173	575	Guatemala	Guatemala	Guatemala
	66	27597	42	251	Guatemala	Guatemala	Guatemala
	67	2763	64	406	Guatemala	Guatemala	Guatemala
	68	27787	241	251	Guatemala	Guatemala	Guatemala
	69	27788	242	251	Guatemala	Guatemala	Guatemala
	70	278	43	2042	Guatemala	Guatemala	Guatemala
	71	27801	137	576	Guatemala	Guatemala	Guatemala
	72	27844	47	253	Guatemala	Guatemala	Guatemala
	73	27867	70	253	Guatemala	Guatemala	Guatemala
	74	27868	71	253	Guatemala	Guatemala	Guatemala
	75	27882	85	253	Guatemala	Guatemala	Guatemala

FIRMA: _____

Juan Ajtzalam Chox
Servicios Técnicos en Actualización de Información del Establecimiento Catastral

Vo.Bo.: _____

Ing. Alejandro Leonel Gramajo Trampe
Jefe de Sección de Mosaico de Fincas
REGISTRO DE INFORMACIÓN CATASTRAL DE GUATEMALA

« 21ª Calle 10-58, zona 13 Aurora II, Guatemala, Centro América PBX: (502) 2462-8400 http://www.ric.gob.gt

REGISTRO DE INFORMACIÓN CATASTRAL
Construyendo la seguridad jurídica de la tierra

REGISTRO DE INFORMACIÓN CATASTRAL DE GUATEMALA

INFORME MENSUAL DE ACTIVIDADES

RENGLÓN PRESUPUESTARIO 029 "OTRAS REMUNERACIONES DEL PERSONAL TEMPORAL"	
NOMBRE DEL CONTRATISTA: Fredy Anibal Aguilar Chay	**No. De Contrato**: RIC-R-029-0344-2026.
NOMBRE DEL SERVICIO: Servicios Profesionales de Recopilación de Información para Estudios Catastrales.	**Dirección municipal, Gerencia, Coordinación o Unidad:** Gerencia Técnica del Proceso Catastral
Proyecto: Registro de Información Catastral de Guatemala	**Informe correspondiente al mes de:** octubre de 2026.

- Se participó en la inspección ocular y levantamiento topográfico utilizando el sistema de posicionamiento GPS geodésico por medio del método RTK, de las pretensiones en litigio de los linderos de la finca 154 folio 171 libro 16331 y la finca 64492 folio 198 libro 1076 ambas de Guatemala, ubicadas en kilómetro 24.5 Carretera al Salvador municipio de Santa Catarina Pínula departamento de Guatemala, en apoyo a lo solicitado en el requerimiento número MP001-2023-33775 con fecha 09 de septiembre de 2026, del Lic. Byron Leonel Vásquez Santiago, Auxiliar Fiscal I, Fiscalía de Casos Especiales.

- Se realizó cálculo de área y dibujo de 2 planos, los planos incluye la ubicación de las dos fincas, ubicadas en Caserío Potrero Grande, Aldea los Mixcos, municipio de Palencia, del departamento de Guatemala, para complemento del informe de respuesta al oficio No. MP018-2026-130 con fecha 06 de octubre de 2026, del Lic. Edwin Omar Paniagua Rosales, Auxiliar Fiscal I, Fiscalía Municipal de Palencia. Ministerio Público.

«21ª Calle 10-58, zona 13 Aurora II, Guatemala, Centro América PBX: (502) 2462-8400 http://www.ric.gob.gt

- Se participó en el levantamiento topográfico utilizando el sistema de posicionamiento GPS geodésico por medio del método NTRIP de la línea férrea y pretensiones colindantes en zona 12, 13, 8, 9, 4, 1 y 17, ubicadas en el municipio de Guatemala, del departamento de Guatemala, en apoyo a lo solicitado por Ferrocarriles de Guatemala FEGUA.

FIRMA: _____ Fredy Anibal Aguilar Chay Ingeniero Agrónomo Servicios Profesionales de Recopilación de Información Para Estudios Catastrales.	**Vo.Bo.:** _____ Ing. Elvis Willans Jonas Chajón Turcios Gerente Técnico del Proceso Catastral REGISTRO DE INFORMACIÓN CATASTRAL DE GUATEMALA

«21ª Calle 10-58, zona 13 Aurora II, Guatemala, Centro América PBX: (502) 2462-8400 http://www.ric.gob.gt

REGISTRO DE INFORMACIÓN CATASTRAL DE GUATEMALA
INFORME MENSUAL DE ACTIVIDADES

Octubre de 2026

Servicios Profesionales de Recopilación de Información Para Estudios Catastrales.

Nombre: Fredy Anibal Aguilar Chay
Ingeniero Agrónomo

Contrato:
RIC-R-029-0344-2026

REGISTRO DE INFORMACIÓN CATASTRAL
RIC
Construyendo la seguridad jurídica de la tierra

REGISTRO DE INFORMACIÓN CATASTRAL
Construyendo la seguridad jurídica de la tierra

REGISTRO DE INFORMACIÓN CATASTRAL DE GUATEMALA
INFORME MENSUAL DE ACTIVIDADES

RENGLÓN PRESUPUESTARIO 029 "OTRAS REMUNERACIONES DEL PERSONAL TEMPORAL"	
Nombre del Contratista: Ricardo Barrera Flores	**No. De Contrato:** RIC-R-029-0345-2026
Nombre del Servicio: Servicios Profesionales de Verificación de Calidad de los Estudios Catastrales	**Dirección Municipal, Gerencia, Coordinación o Unidad:** Gerencia Técnica del Proceso Catastral
Proyecto: Registro de Información Catastral de Guatemala -RIC-.	**Informe correspondiente al mes de:** Octubre 2026

- Se investigó, recopiló y sistematizó información necesaria que sirvió para darle atención al SIGESCO 24110900087, MP001-2024-46356.
- Se investigó, recopiló y sistematizó información necesaria que sirvió para darle atención al SIGESCO 2511200150, M001-2025-33352
- Se investigó, recopiló y sistematizó información necesaria que sirvió para darle atención al SIGESCO 25110500155, MP055-2024-50.
- Se investigó, recopiló y sistematizó información necesaria que sirvió para darle atención al SIGESCO 251110000118, MP048-2025-274.

FIRMA:_____ Ricardo Barrera Flores Ingeniero Agrónomo Servicios Profesionales de Verificación de Calidad de los Estudios Catastrales	**Vo.Bo.:**_____ Ing. Elvis Willans Jonas Chajón Turcios Gerente Técnico del Proceso Catastral REGISTRO DE INFORMACIÓN CATASTRAL DE GUATEMALA

« 21ª Calle 10-58, zona 13 Aurora II, Guatemala, Centro América PBX: (502) 2462-8400 http://www.ric.gob.gt

REGISTRO DE INFORMACIÓN CATASTRAL DE GUATEMALA
INFORME MENSUAL DE ACTIVIDADES

Octubre 2026

Servicios Profesionales de Verificación de Calidad de los Estudios Catastrales

Ricardo Barrera Flores
Ingeniero Agrónomo

Contrato:
RIC-R-029-0345-2026

REGISTRO DE INFORMACIÓN CATASTRAL
RIC
Construyendo la seguridad jurídica de la tierra

REGISTRO DE INFORMACIÓN CATASTRAL
Construyendo la seguridad jurídica de la tierra

REGISTRO DE INFORMACIÓN CATASTRAL DE GUATEMALA
INFORME MENSUAL DE ACTIVIDADES

RENGLÓN PRESUPUESTARIO 029 **"OTRAS REMUNERACIONES DEL PERSONAL TEMPORAL"**	
Nombre del Contratista: LESTER EDUARDO BARRIOS TARACENA	**No. De Contrato**: RIC-R-029-0346-2026
Nombre del Servicio: Servicios Profesionales de Investigación para Estudios Catastrales	**Dirección Municipal, Gerencia, Coordinación o Unidad:** Gerencia Técnica del Proceso Catastral
Proyecto: Registro de Información Catastral de Guatemala -RIC-	**Informe correspondiente al mes de:** Octubre 2026

- Se realizó la recopilación de información registral y de otros documentos legales de la finca 1457 folio 1 libro 70 de Chimaltenango, la finca 1714 folio 37 libro 46 de Chimaltenango y de la finca 8276 folio 111 libro 102 de Chimaltenango, en atención al requerimiento MP043-2024-3444, SIGESCO 25110200265 de fecha 01 de septiembre de 2026, solicitado por la Fiscalía de Distrito de Chimaltenango.

- Se realizó la recopilación de información registral y de otros documentos legales de la finca 147 folio 47 libro 39 de El Progreso y un inmueble sin registro, en atención al requerimiento MP021-2026-50, SIGESCO 26110900157 de fecha 23 de septiembre de 2026, solicitado por la Agencia Fiscal en el Municipio de San Agustín Acasaguastlan, Departamento de El Progreso.

- Se dio seguimiento al requerimiento MP019-2025-384, SIGESCO 26110900187 de fecha 29 de septiembre de 2026, donde se le dio respuesta negativa ya que solicitan datos que obren dentro de sus archivos de dos inmuebles ubicados en la Aldea Tulumajillo, San Agustín Acasaguastlan, El Progreso, donde se sugiere informar al requirente que el municipio de San Agustín Acasaguastlan, El Progreso, no ha sido declarado zona en proceso catastral ni zona catastrada, por lo que esta institución no cuenta con información catastral que permita realizar el estudio solicitado por la Fiscalía de Distrito de El Progreso.

- Se dio seguimiento al requerimiento MP001-2022-29657, SIGESCO 23110700212 de fecha 29 de septiembre de 2026, donde cito para participar en una declaración testimonial con la finalidad de responder a dudas planteadas por la fiscal con respecto a las conclusiones del informe y ampliación remitidos con anterioridad, se expuso con mayor detalle las conclusiones donde se complementó la información rendida, requerimiento solicitado por la Fiscalía de Casos Especiales.

FIRMA: _____ Lester Eduardo Barrios Taracena Licenciado en Investigación Criminal y Seguridad Servicios Profesionales de Investigación para Estudios Catastrales	**Vo. Bo.** **FIRMA:** Ing. Elvis Willans Jonas Chajón Turcios Gerente Técnico del Proceso Catastral REGISTRO DE INFORMACIÓN CATASTRAL DE GUATEMALA

« 21ª Calle 10-58, zona 13 Aurora II, Guatemala, Centro América PBX: (502) 2462-8400 http://www.ric.gob.gt

REGISTRO DE INFORMACIÓN CATASTRAL DE GUATEMALA
INFORME MENSUAL DE ACTIVIDADES

Octubre de 2026

Servicios Profesionales de Investigación para Estudios Catastrales

Nombre:
Lester Eduardo Barrios Taracena

Contrato:
RIC-R-029-0346-2026

REGISTRO DE INFORMACIÓN CATASTRAL
RIC
Construyendo la seguridad jurídica de la tierra

REGISTRO DE INFORMACIÓN CATASTRAL
Construyendo la seguridad jurídica de la tierra

REGISTRO DE INFORMACIÓN CATASTRAL DE GUATEMALA
INFORME MENSUAL DE ACTIVIDADES

RENGLÓN PRESUPUESTARIO 029 "OTRAS REMUNERACIONES DEL PERSONAL TEMPORAL"	
Nombre del Contratista: VICTOR GONZALO HUMBERTO LOPEZ GUERRERO	**No. De Contrato**: RIC-R-029-0347-2026
Nombre del Servicio: Servicios Profesionales para Estudios Catastrales	**Dirección Municipal, Gerencia, Coordinación o Unidad:** Gerencia Técnica del Proceso Catastral
Proyecto: Registro de Información Catastral de Guatemala -RIC-	**Informe correspondiente al mes de:** OCTUBRE 2026

- Se realizó la recopilación de información registral y de otros documentos legales de la finca 235 folio 237 libro 1641 de Guatemala, en atención al requerimiento Oficio PGN-DAP-992-2024 /kgom MP001-2024-9480, SIGESCO 24110300181 de fecha 14 de enero de 2025, solicitado por la Procuraduría General de la Nación.

- Se realizó la recopilación de información registral y de otros documentos legales de la finca 6125 folio 125 libro 1113E de Guatemala, en atención al oficio MP001-2024-52097, SIGESCO 25110400082 de fecha 18 de abril de 2025, solicitado por la Fiscalía Especializada Contra los Delitos de Usurpación Penal.

- Se realizó la recopilación de información registral y de otros documentos legales de la finca 49317 folio 59 libro 262 de Quetzaltenango y finca 28778 folio 118 libro 676 de Quetzaltenango, en atención al oficio MP001-2024-50366, SIGESCO 25110400081 de fecha 10 de abril de 2025, solicitado por la Fiscalía Especializada Contra los Delitos de Usurpación Penal.

- Se realizó la recopilación de información registral y de otros documentos legales correspondientes la Investigación Registral y Ubicación espacial de fincas localizadas en el departamento de Escuintla, solicitud ingresada con fecha 15 de abril de 2025 mediante oficio DTC-OFI-061-2025/bept, presentado por la secretaria Privada de la Presidencia.

FIRMA: _____
Victor Gonzalo Humberto Lopez Guerrero
Ingeniero Agrónomo en Sistemas de Producción Agrícola
Servicios Profesionales para Estudios Catastrales

Vo. Bo.

FIRMA:
Ing. Elvis Willans Jonas Chajón Turcios
Gerente Técnico del Proceso Catastral
REGISTRO DE INFORMACIÓN CATASTRAL DE GUATEMALA

« 21ª Calle 10-58, zona 13 Aurora II, Guatemala, Centro América PBX: (502) 2462-8400 http://www.ric.gob.gt

REGISTRO DE INFORMACIÓN CATASTRAL DE GUATEMALA
INFORME MENSUAL DE ACTIVIDADES

Octubre de 2026

Servicios Profesionales para Estudios Catastrales

VICTOR GONZALO HUMBERTO LOPEZ GUERRERO

Contrato:
RIC-R-029-0347-2026

REGISTRO DE INFORMACIÓN CATASTRAL
RIC
Construyendo la seguridad jurídica de la tierra

REGISTRO DE INFORMACIÓN CATASTRAL
Construyendo la seguridad jurídica de la tierra

REGISTRO DE INFORMACIÓN CATASTRAL DE GUATEMALA
INFORME MENSUAL DE ACTIVIDADES

RENGLÓN PRESUPUESTARIO 029 "OTRAS REMUNERACIONES DEL PERSONAL TEMPORAL"	
Nombre del Contratista: JUAN PABLO NAJERA JUAREZ	**No. De Contrato**: RIC-R-029-0348-2026
Nombre del Servicio: Servicios Profesionales del Control de Calidad y Normatividad	**Dirección Municipal, Gerencia, Coordinación o Unidad:** Gerencia Técnica del Proceso Catastral
Proyecto: Registro de Información Catastral de Guatemala -RIC-	**Informe correspondiente al mes de:** Octubre 2026

- Se realizó el seguimiento del requerimiento MPE01-2020-22886, SIGESCO 24110800038, donde se verifico el cumplimiento de la normativa vigente en la elaboración de los planos, resultado del levantamiento topográfico de las fincas identificadas como: Finca 99 Folio 99 Libro 81E de Guatemala y Finca 76 Folio 82 Libro 1942 de Guatemala, solicitado por la Fiscalía de Distrito Metropolitano, del Ministerio Público.

- Se realizó el seguimiento del requerimiento MP142-2025-26, SIGESCO 25111000025, donde se verifico el cumplimiento de la normativa vigente en la elaboración de los planos, resultado del levantamiento topográfico de la finca identificada como: Finca 3578 folio 228 libro 23 de Suchitepéquez, solicitado por la Agencia Fiscal en el Municipio de Santo Domingo Suchitepéquez, del Ministerio Público.

- Se realizó el seguimiento del requerimiento MP053-2025-199, SIGESCO 26110500155, donde se verifico el cumplimiento de la normativa vigente en la elaboración de los planos, resultado del levantamiento topográfico de las fincas identificadas como: Finca 2007 Folio 30 Libro 65 de Chimaltenango y Finca 153 Folio 153 Libro 390 de Chimaltenango, solicitado por la Agencia Fiscal Del Municipio De Acatenango Chimaltenango, del Ministerio Público.

- Se realizó el seguimiento del requerimiento MP048-2025-274, SIGESCO 25111000118, donde se verifico el cumplimiento de la normativa vigente en la elaboración de los planos, resultado del levantamiento topográfico de las fincas identificadas como: Finca: 1913 Folio 413 Libro 164E de Chimaltenango, Finca 36952 Folio 148 Libro 267 de Chimaltenango y Finca 36951 Folio 741 Libro 267 de Chimaltenango, solicitado por la Agencia Fiscal en el Municipio de Tecpán Guatemala, Chimaltenango, del Ministerio Público.

FIRMA: _____

Juan Pablo Najera Juárez
Ingeniero Ambiental con Énfasis en Gestión
Servicios Profesionales del Control de Calidad y Normatividad

Vo. Bo.

FIRMA:

Ing. Elvis Willans Jonas Chajón Turcios
Gerente Técnico del Proceso Catastral
REGISTRO DE INFORMACIÓN CATASTRAL DE GUATEMALA

« 21ª Calle 10-58, zona 13 Aurora II, Guatemala, Centro América PBX: (502) 2462-8400 http://www.ric.gob.gt

REGISTRO DE INFORMACIÓN CATASTRAL
Construyendo la seguridad jurídica de la tierra

REGISTRO DE INFORMACIÓN CATASTRAL DE GUATEMALA
INFORME MENSUAL DE ACTIVIDADES

RENGLÓN PRESUPUESTARIO 029 "OTRAS REMUNERACIONES DEL PERSONAL TEMPORAL"	
NOMBRE DEL CONTRATISTA: CARLOS ALFREDO PUAC AGUILAR	**No. De Contrato:** RIC-R-029-0349-2026
NOMBRE DEL SERVICIO: Servicios Profesionales de Verificación de Calidad de los Estudios Catastrales	**Dirección Municipal, Gerencia, Coordinación o Unidad:** Gerencia Técnica del Proceso Catastral
Proyecto: Registro de Información Catastral de Guatemala RIC.	**Periodo:** octubre del 2026.

- Apoyo en la Elaboración de planos por requerimiento del Ministerio Público para el levantamiento topográfico de las fincas requeridas para su análisis para establecer las problemáticas de colindantes, traslapes, expropiaciones, invasiones y problemas de límites territoriales.
- Se unificaron los shapes de la base de datos de Registro Público, Data Base y Web con el fin de generar la base de datos geográfica de los predios de las Direcciones Municipales en el proceso catastral.
- Apoyo en el levantamiento predial por requerimiento del Ministerio Publico en el Caserío Machotal Municipio del Progreso, para la identificación de excedente en las medidas establecidas en el Registro de la Propiedad.
- Participación en la capacitación "Operaciones en Registro Público", con el fin de fortalecer los conocimientos relacionados con los aspectos generales y conceptuales del tema.
- Elaboración de mapas geográficos para el seguimiento y evaluación de las Áreas sin catastrar requerido por la Gerencia Técnica del Proceso Catastral.
- Análisis y reporte de la cantidad de predios externalizados en (normalización + asignado) por las Direcciones Municipales de Zacapa, en el proceso catastral.

« 21ª Calle 10-58, zona 13 Aurora II, Guatemala, Centro América PBX: (502) 2462-8400 http://www.ric.gob.gt

- Coordinación con el jefe del levantamiento para la entrega de los avances del levantamiento topográfico de la línea férrea para monitorear el porcentaje que se lleva a la fecha.

- Reunión con el Equipo de Trabajo de FEGUA en donde se dieron a conocer los avances de los diferentes procesos que se llevan a cabo en la línea Férrea y determinar los tiempos establecidos para su finalización.

FIRMA: _____ Carlos Alfredo Puac Aguilar Ingeniero en Administración de Tierras Servicios Profesionales de Verificación de Calidad de los Estudios Catastrales	**Vo.Bo.** _____ Ing. Elvis Willans Jonas Chalón Turcios Gerente Técnico del Proceso Catastral REGISTRO DE INFORMACIÓN CATASTRAL DE GUATEMALA

« 21ª Calle 10-58, zona 13 Aurora II, Guatemala, Centro América PBX: (502) 2462-8400 http://www.ric.gob.gt

REGISTRO DE INFORMACIÓN CATASTRAL DE GUATEMALA
INFORME MENSUAL DE ACTIVIDADES

Octubre de 2026

Servicios Profesionales de Verificación de Calidad de los Estudios Catastrales

Nombre:
Carlos Alfredo Puac Aguilar

Contrato:
RIC-R-029-0349-2026

REGISTRO DE INFORMACIÓN CATASTRAL
RIC
Construyendo la seguridad jurídica de la tierra

REGISTRO DE INFORMACIÓN CATASTRAL
Construyendo la seguridad jurídica de la tierra

REGISTRO DE INFORMACIÓN CATASTRAL DE GUATEMALA

INFORME MENSUAL DE ACTIVIDADES

RENGLÓN PRESUPUESTARIO 029 "OTRAS REMUNERACIONES DEL PERSONAL TEMPORAL"	
Nombre del Contratista: Natanahel Osbeli Rivera Orozco	**No. De Contrato**: RIC-R-029-0350-2026
Nombre del Servicio: Servicios Profesionales de Mediación y realización de estudios catastrales.	**Dirección Municipal, Gerencia, Coordinación o Unidad:** Gerencia Técnica del Proceso Catastral.
Proyecto: Registro de Información Catastral de Guatemala.	**Informe correspondiente al mes de:** octubre 2026

- Se realizó investigación registral de los siguientes documentos:

Finca 5314 Folio 76 Libro 34 San José el Ídolo Suchitepéquez		
N	REQUERIMIENTO	OBSERVACIONES
1	Libro mayor completo, folios de hipotecas y anotaciones	Ya fue enviada la información

Finca 11347 Folio 288 Libro 70 Quetzaltenango		
N	REQUERIMIENTO	OBSERVACIONES
1	Libro mayor completo, folios de hipotecas y anotaciones	Ya fue enviada la información

Finca 38233 Folio 134 Libro 211 San Marcos		
N	REQUERIMIENTO	OBSERVACIONES
1	Libro mayor completo, folios de hipotecas y anotaciones	Ya fue enviada la información

@21ª Calle 10-58, zona 13 Aurora II, Guatemala, Centro América PBX: (502) 2462-8400 http://www.ric.gob.gt

Finca 14969 Folio 19 Libro 63 AN SAN ANDRES SEMETABAJ SOLOLA							
N	ASIENTO	FOLIO	DIARIO	COPIA	TOMO	AÑO	OBSERVACIONES
				2023	744	1995	Ya fue enviada la información a: Área de Digitación de Información Registral y Área de Análisis de Información Registral
				34850	862	2005	

Finca 11936 Folio 295 Libro 52 SAN ANDRES SEMETABAJ SOLOLA							
N	ASIENTO	FOLIO	DIARIO	COPIA	TOMO	AÑO	OBSERVACIONES
				1514	641	1986	Ya fue enviada la información a: Área de Digitación de Información Registral y Área de Análisis de Información Registral

Finca 3578 Folio 228 Libro 23 SANTO DOMINGO SUCHITEPEQUEZ							
N	ASIENTO	FOLIO	DIARIO	COPIA	TOMO	AÑO	OBSERVACIONES
	429	254	8				Se necesita también la imagen de la finca matriz (si se originó esta finca por desmembración
	146		10				
	326		11				
	141		25				
	141		25				
	1409	804	437				

FIRMA: _____
Natanahel Osbeli Rivera Orozco
Ingeniero Agrónomo en Sistemas de Producción Agrícola
Servicios Profesionales de Mediación y realización de estudios catastrales.

Vo.Bo.: _____
Ing. Elvis Willans Jonas Chajón Turcios
Gerente Técnico del Proceso Catastral
REGISTRO DE INFORMACIÓN CATASTRAL DE GUATEMALA

@21ª Calle 10-58, zona 13 Aurora II, Guatemala, Centro América PBX: (502) 2462-8400 http://www.ric.gob.gt

Contratista: Natanahel Osbeli Rivera Orozco

Contrato: RIC-R-029-0350-2026

ANEXOS: informe mes de octubre