REGISTRO DE INFORMACIÓN CATASTRAL
Construyendo la seguridad jurídica de la tierra

REGISTRO DE INFORMACION CATASTRAL
INFORME MENSUAL DE ACTIVIDADES

RENGLÓN PRESUPUESTARIO 029 "OTRAS REMUNERACIONES DE PERSONAL TEMPORAL"	
Nombre del Contratista: Sergio José Roberto Domínguez Barco	**No. De Contrato:** RIC-R-029-0367-2026
Nombre del Servicio: Servicios Profesionales de Asesoría y Apoyo Logístico para la Coordinación de la Escuela de Catastro	**Dirección Municipal, Gerencia, Coordinación o Unidad:** Coordinación de la Escuela de Formación y Capacitación para el Desarrollo Territorial y Catastral
Proyecto: Registro de Información Catastral de Guatemala –RIC-	**Informe correspondiente al mes de:** Octubre 2026

ACTIVIDADES REALIZADAS

1. Se desarrollaron actividades de tutoría en el Módulo I "Aspectos Institucionales" del Curso de Técnico Agrimensor, código TA-E20-2026 CUNOR en modalidad virtual asincrónica a través de la plataforma Moodle ESCAT garantizando el acompañamiento académico de los participantes. (anexo 1)

2. Se brindó acompañamiento y seguimiento en la atención y resolución de dudas relacionadas a la Tarea 1 "Ensayo sobre términos catastrales" y a la Tarea 2 "Importancia del proceso catastral guatemalteco" del Curso de Técnico Agrimensor, código TA-E20-2026 CUNOR a través de la plataforma Moodle ESCAT. (anexo 2)

3. Se apoyó en el proceso de revisión y calificación de la Tarea 1 "Ensayo sobre términos catastrales", correspondiente al Módulo I "Aspectos Institucionales" del Curso de Técnico Agrimensor, código TA-E20-2026 CUNOR contribuyendo a la generación de notas finales del curso. (anexo 3)

4. Se apoyó en el proceso de revisión y calificación de la Tarea 2 "Importancia del Proceso catastral guatemalteco", correspondiente al Módulo I "Aspectos Institucionales" del Curso de Técnico Agrimensor, código TA-E20-2026 CUNOR contribuyendo a la generación de notas finales del curso y asegurando la adecuada evaluación para la consolidación de resultados académicos. (anexo 4)

5. Se desarrollaron actividades de tutoría en el Módulo I "Aspectos Institucionales" del Curso de Técnico Agrimensor, código TA-E21-2026 URL en modalidad virtual asincrónica a través de la plataforma Moodle ESCAT garantizando el acompañamiento académico de los participantes. (anexo 5)

6. Se brindó acompañamiento y seguimiento en la atención y resolución de dudas relacionadas a la Tarea 1 "Ensayo sobre términos catastrales" y a la Tarea 2 "Importancia del proceso catastral guatemalteco" del Curso de Técnico Agrimensor, código TA-E21-2026 URL a través de la plataforma Moodle ESCAT. (anexo 6)

7. Se apoyó en el proceso de revisión y calificación de la Tarea 1 "Ensayo sobre términos catastrales", correspondiente al Módulo I "Aspectos Institucionales" del Curso de Técnico Agrimensor, código TA-E21-2026 URL contribuyendo a la generación de notas finales del curso. (anexo 7)

21ª Calle 10-58, zona 13 Aurora II, Guatemala, Centro América PBX: (502) 2462-8400 http://www.ric.gob.gt

8. Se apoyó en el proceso de revisión y calificación de la Tarea 2 "Importancia del Proceso catastral guatemalteco", correspondiente al Módulo I "Aspectos Institucionales" del Curso de Técnico Agrimensor, código TA-E21-2026 URL contribuyendo a la generación de notas finales del curso y asegurando la adecuada evaluación para la consolidación de resultados académicos. (anexo 8)

9. Se desarrollaron actividades de tutoría en el Módulo I "Aspectos Institucionales" del Curso de Técnico Agrimensor, código TA-E22-2026 en modalidad virtual asincrónica a través de la plataforma Moodle ESCAT garantizando el acompañamiento académico de los participantes. (anexo 9)

10. Se brindó acompañamiento y seguimiento en la atención y resolución de dudas relacionadas a la Tarea 1 "Ensayo sobre términos catastrales" y a la Tarea 2 "Importancia del proceso catastral guatemalteco" del Curso de Técnico Agrimensor, código TA-E22-2026 a través de la plataforma Moodle ESCAT. (anexo 10)

11. Se apoyó en el proceso de revisión y calificación de la Tarea 1 "Ensayo sobre términos catastrales", correspondiente al Módulo I "Aspectos Institucionales" del Curso de Técnico Agrimensor, código TA-E22-2026 contribuyendo a la generación de notas finales del curso. (anexo 11)

12. Se apoyó en el proceso de revisión y calificación de la Tarea 2 "Importancia del Proceso catastral guatemalteco", correspondiente al Módulo I "Aspectos Institucionales" del Curso de Técnico Agrimensor, código TA-E22-2026 contribuyendo a la generación de notas finales del curso y asegurando la adecuada evaluación para la consolidación de resultados académicos. (anexo 12)

13. Se desarrollaron actividades de tutoría en el Módulo I "Aspectos Institucionales" del Curso de Técnico Agrimensor, código TA-E23-2026 CUDEP en modalidad virtual asincrónica a través de la plataforma Moodle ESCAT garantizando el acompañamiento académico de los participantes. (anexo 13)

14. Se brindó acompañamiento y seguimiento en la atención y resolución de dudas relacionadas a la Tarea 1 "Ensayo sobre términos catastrales" y a la Tarea 2 "Importancia del proceso catastral guatemalteco" del Curso de Técnico Agrimensor, código TA-E23-2026 CUDEP a través de la plataforma Moodle ESCAT. (anexo 14)

15. Se apoyó en el proceso de revisión y calificación de la Tarea 1 "Ensayo sobre términos catastrales", correspondiente al Módulo I "Aspectos Institucionales" del Curso de Técnico Agrimensor, código TA-E23-2026 CUDEP contribuyendo a la generación de notas finales del curso. (anexo 15)

16. Se apoyó en el proceso de revisión y calificación de la Tarea 2 "Importancia del Proceso catastral guatemalteco", correspondiente al Módulo I "Aspectos Institucionales" del Curso de Técnico Agrimensor, código TA-E23-2026 CUDEP contribuyendo a la generación de notas finales del curso y asegurando la adecuada evaluación para la consolidación de resultados académicos. (anexo 16)

17. Se participó en la actividad de clausura del Curso Profesional Agrimensor PA-E3-2026 CIE, brindando apoyo en la coordinación y logística requerida para el desarrollo del acto académico. Asimismo, se dio seguimiento a los aspectos relacionados con la organización del evento, la participación de los estudiantes y la entrega de las certificaciones y diplomas correspondientes a quienes aprobaron satisfactoriamente el programa de formación La actividad permitió contribuir al adecuado desarrollo del cierre académico del curso, fortaleciendo la coordinación entre la ESCAT, los participantes y los actores involucrados en el proceso de formación, así como la atención de los requerimientos necesarios para la entrega de los documentos que acreditan la aprobación del programa. Evento que se llevó a cabo en las instalaciones del Cuerpo de Ingenieros del Ejército de Guatemala (anexo 17)

21ª Calle 10-58, zona 13 Aurora II, Guatemala, Centro América PBX: (502) 2462-8400 http://www.ric.gob.gt

18. Se apoyó al Coordinador General de la Escuela de Catastro en participar en la reunión de trabajo con el Sistema Nacional de Formación y Capacitación del Sector Público –SINAFOC- con el fin de conocer tres temas siendo estos los siguientes; a) Presentación de sistemas informáticos actualmente en desarrollo: • Formulario para el Inventario de Locales para Capacitación • Formulario para las propuestas de Espacios de Diálogo a realizar en 2027 • Formulario Guía Metodológica • Sistema de Acreditación y Asistencia al SINAFOC • Sistema para el Diagnóstico de Necesidades de Capacitación, b) Reformas al Reglamento del SINAFOC y c) Revisión de la Guía Metodológica (en curso), actividad que se llevó a cabo en la Sede Central del INAP en Boulevard Los Próceres 16-40 zona 10. (anexo 18)

19. Se apoyó al Coordinador General de la Escuela de Catastro en participar en la reunión de trabajo con el Lic. Jorge Ramos de la Coordinación de Recursos Humanos, Ing. Raúl Sosa de la Gerencia de Tecnología de la Información y Licda. Sandra Fuentes de la Gerencia Administrativa Financiera con el propósito de abordar dos temas siendo estos los siguientes: a) Presencia de Plaga de Chinches que actualmente tienen las instalaciones de la ESCAT y que medidas de mitigación se han empleado con el personal y b) Solicitar el apoyo presupuestario, tecnológico y humano para abordar la problemática con el propósito de erradicar dicha plaga. (anexo 19)

FIRMA:_____
Sergio José Roberto Domínguez Barco
Servicios Profesionales de Asesoría y Apoyo Logístico para la Coordinación de la Escuela de Catastro
Ingeniero Agrónomo en Sistemas de Producción Agrícola

Vo. Bo.

Ing. Agr. Luis Fernando Barillas Eguizabal
COORDINADOR GENERAL DE LA ESCUELA DE CATASTRO
REGISTRO DE INFORMACIÓN CATASTRAL DE GUATEMALA -RIC-

FIRMA:_____
Ing. Luis Fernando Barillas Eguizabal
Coordinador General de la Escuela de Catastro

21ª Calle 10-58, zona 13 Aurora II, Guatemala, Centro América PBX: (502) 2462-8400 http://www.ric.gob.gt

REGISTRO DE INFORMACIÓN CATASTRAL
Construyendo la seguridad jurídica de la tierra

ANEXOS

MES DE
OCTUBRE DE 2026

ING. AGR. SERGIO JOSE ROBERTO DOMINGUEZ BARCO

SERVICIOS PROFESIONALES DE ASESORÍA Y APOYO LOGÍSTICO PARA LA COORDINACIÓN DE LA ESCUELA DE CATASTRO

REGISTRO DE INFORMACION CATASTRAL DE GUATEMALA

CONTRATO RIC-R-029-0367-2026

21ª Calle 10-58, zona 13 Aurora II, Guatemala, Centro América PBX: (502) 2462-8400 http://www.ric.gob.gt

ANEXO 1

Actividades de Tutoría en el Módulo I del Curso Técnico Agrimensor TA-E20-2026 CUNOR



CURSO TÉCNICO AGRIMENSOR

TABLA DE TUTORES

MÓDULO	DESCRIPCIÓN	TUTOR	DURACIÓN	PUNTUACIÓN
0	USO DE PLATAFORMA	Jose Maldonado	1 semana	0 puntos
I	ASPECTOS INSTITUCIONALES	Ing. Agr. Sergio Jose Roberto Dominguez		10 puntos
II	ASPECTOS JURÍDICOS	Oswaldo Leticia Zuniga	1 semana	10 puntos
III	CONFLICTIVIDAD AGRARIA Y RESOLUCIÓN DE CONFLICTOS	Ing. Agr. Ruben Granados	1 semana	10 puntos
IV	GENERALIDADES DE LAS CIENCIAS BÁSICAS DEL CATASTRO	Ing. Agr. Ruben Granados	2 semanas	25 puntos
V	USO DE FORMULARIOS PARA EL LEVANTAMIENTO DE INFORMACIÓN CATASTRAL, USO Y MANEJO DE EQUIPO DE MEDICIÓN	Héctor Neftalí Orozco	1 semana idas días presenciales	30 puntos
VI	MANEJO DE INFORMACIÓN Y GENERACIÓN DE PRODUCTOS CATASTRALES	Ing. Edi Santiago Vasquez Chavez	3 semanas	15 puntos

El Módulo 0 se enfoca en aprender a utilizar las diferentes funciones en la plataforma y algunas sugerencias de descargas de programas en los módulos que verán más adelante.
La única tarea que tienen en el Módulo 0 es: SUBIR UNA FOTOGRAFÍA de ROSTRO a su perfil para que los tutores los conozcan.

Favor confirmar de recibido ya que la participación es tomada en cuenta.

¡Saludos cordiales!

ANEXO 2

Resolución de Dudas en el Módulo I Aspectos Institucionales Curso Técnico Agrimensor TA-E20-2026 CUNOR

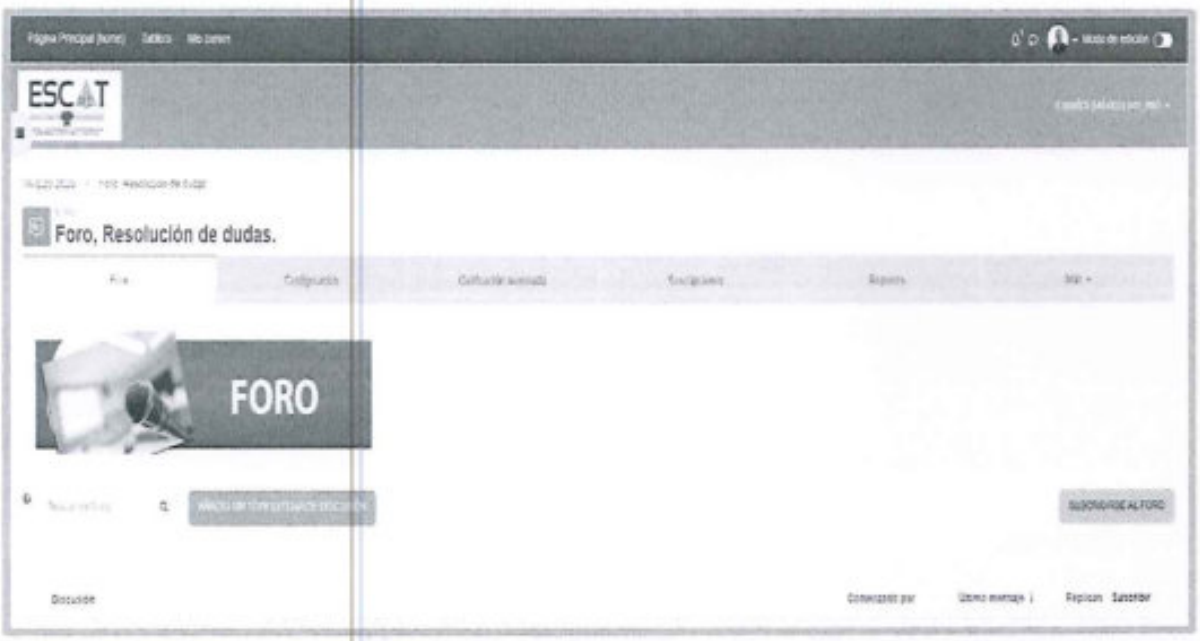



Escuela de Formación y Capacitación para el Desarrollo Territorial y Catastral -ESCAT-

Guía del Módulo I

ASPECTOS INSTITUCIONALES

1. En la etiqueta "Guía del Módulo", encontrarán el detalle de las actividades y tareas que se realizarán durante esta semana, la cual les servirá de orientación en todos los aspectos relacionados con este módulo, de tal manera que se les facilite la comprensión y aprendizaje del contenido del mismo.

2. En la etiqueta "Documentos de Soporte", encontrarán los siguientes documentos:

- Contenido Módulo I. Aspectos Institucionales
- Presentaciones Módulo I. Aspectos Institucionales
- Documentos de Consulta

El documento que incluye el contenido del módulo es obligatorio su lectura, toda vez que los temas que allí se desarrollan, le servirán para comprender la importancia de este además de que serán evaluados en el transcurso del mismo.

En la carpeta de presentaciones encontrarán información respecto al Registro de Información Catastral de Guatemala y el Registro de Agrimensores.

La carpeta de documentos de consulta incluye los siguientes documentos:

- Ley del Registro de Información Catastral de Guatemala.
- Reglamento de la Ley del Registro de Información Catastral de Guatemala.
- Normas Técnicas y Procedimientos Catastrales del Registro de Información Catastral de Guatemala.
- Glosario de términos catastrales.
- Guía para inscribirse en el Registro de Agrimensores.

Es importante la lectura de estos documentos, toda vez que le ayudarán a entender de mejor manera el quehacer del Registro de Información Catastral de Guatemala, puede bajar los documentos y guardarlos en su computadora para que le puedan servir de consulta en cualquier momento.

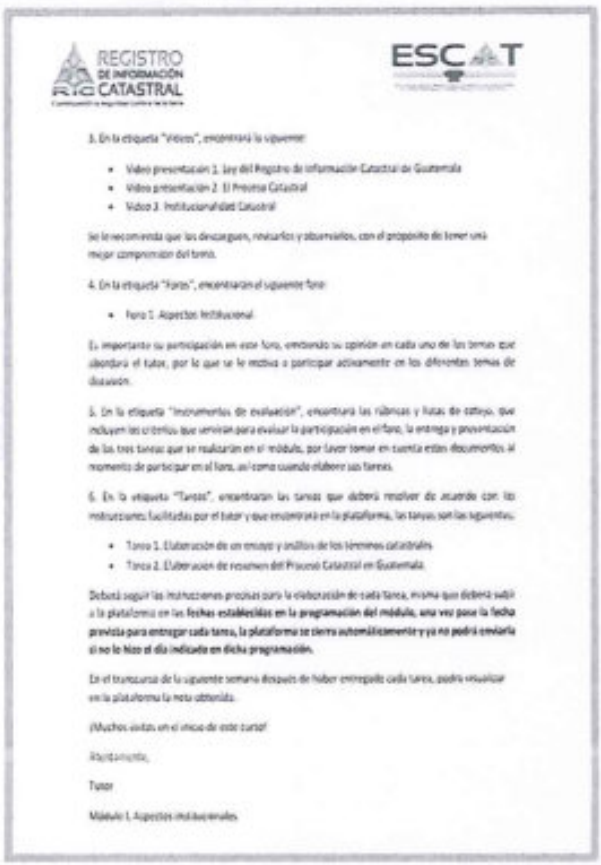

3. En la etiqueta "Videos", encontrará lo siguiente:

- Video presentación 1. Ley del Registro de Información Catastral de Guatemala
- Video presentación 2. El Proceso Catastral
- Video 3. Institucionalidad Catastral

Se le recomienda que los descarguen, revisarlos y observarlos, con el propósito de tener una mejor comprensión del tema.

4. En la etiqueta "Foros", encontrarán el siguiente foro:

- Foro 1. Aspectos Institucional

Es importante su participación en este foro, emitiendo su opinión en cada uno de los temas que abordará el tutor, por lo que se le motiva a participar activamente en los diferentes temas de discusión.

5. En la etiqueta "Instrumentos de evaluación", encontrará las rúbricas y listas de cotejo, que incluyen los criterios que servirán para evaluar la participación en el foro, la entrega y presentación de las tres tareas que se realizarán en el módulo, por favor tomar en cuenta estos documentos al momento de participar en el foro, así como cuando elaboren sus tareas.

6. En la etiqueta "Tareas", encontrarán las tareas que deberá resolver de acuerdo con las instrucciones facilitadas por el tutor y que encontrará en la plataforma, las tareas son las siguientes:

- Tarea 1. Elaboración de un ensayo y análisis de los términos catastrales.
- Tarea 2. Elaboración de resumen del Proceso Catastral en Guatemala.

Deberá seguir las instrucciones precisas para la elaboración de cada tarea, misma que deberá subir a la plataforma en las **fechas establecidas en la programación del módulo, una vez pase la fecha prevista para entregar cada tarea, la plataforma se cierra automáticamente y ya no podrá enviarla si no lo hizo el día indicado en dicha programación.**

En el transcurso de la siguiente semana después de haber entregado cada tarea, podrá visualizar en la plataforma la nota obtenida.

¡Muchos éxitos en el inicio de este curso!

Atentamente,

Tutor

Módulo I. Aspectos Institucionales

ANEXO 3

Revisión, calificación de la Tarea 1 "Ensayo sobre términos catastrales" Curso Técnico Agrimensor TA-E20-2026 CUNOR

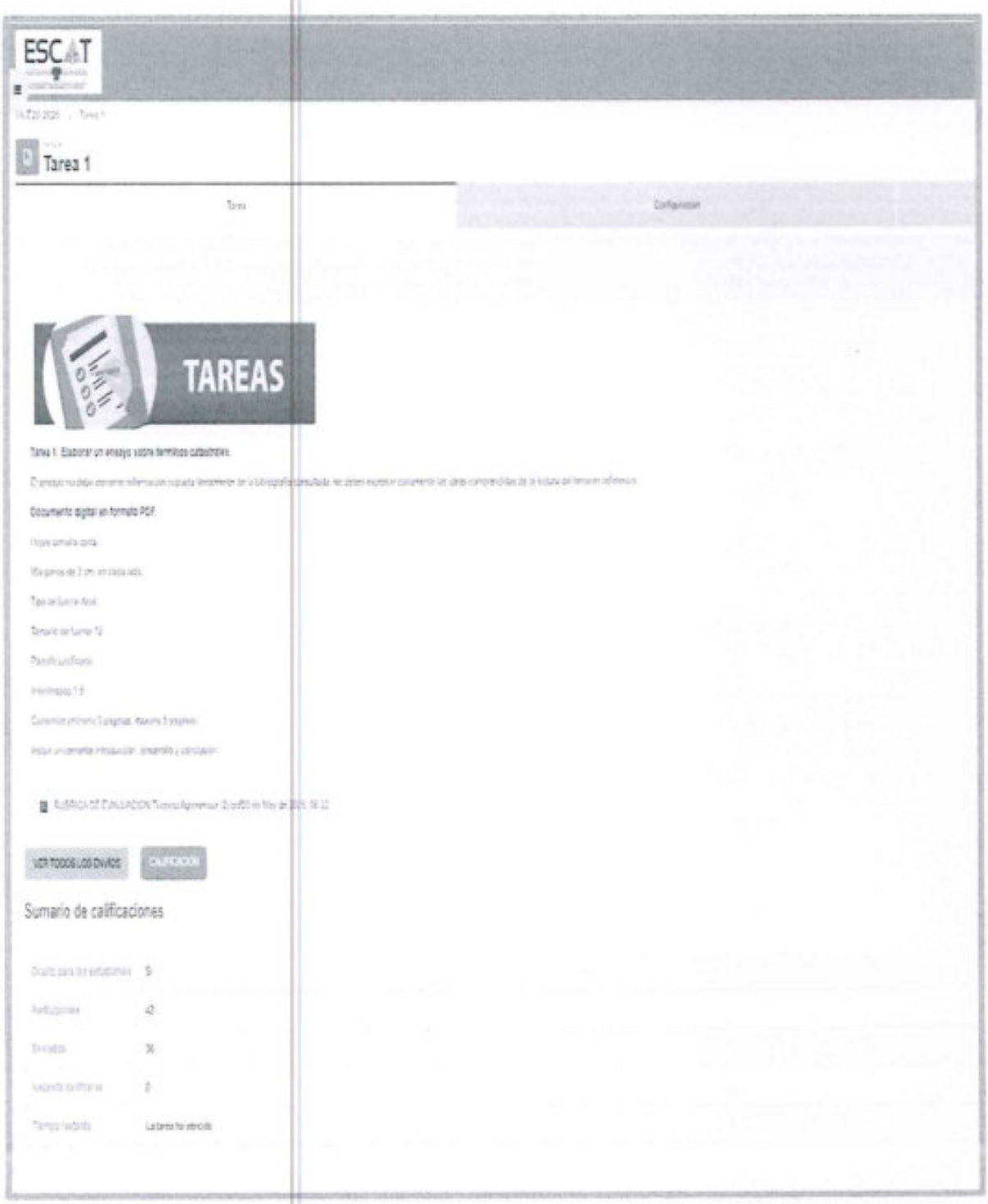

ANEXO 4

Revisión, calificación de la Tarea 2 "Importancia del Proceso catastral guatemalteco" Curso Técnico Agrimensor TA-E20-2026 CUNOR



REGISTRO DE INFORMACIÓN CATASTRAL
Construyendo la seguridad jurídica de la tierra

ESCAT

Curso Técnico Agrimensor - Modalidad semipresencial (código TA-E20-2026 CUNOR)

Cuadro de Notas Finales del Módulo

Módulo I: Aspectos Institucionales

Tutor: Ing. Agr. Sergio José Roberto Domínguez Barco

Orden	No. Boleta de pago	Nombres y Apellidos	Actividades realizadas		Nota Final
			Tarea 1	Tarea 2	
1	239419	ABNER ABIMAEL BATEN ITZEP	4	3.2	7.2
2	239489	ADRIANA SOFÍA MORALES BARILLAS	3.2	4.2	7.4
3	239328	ANGELA MARCELA TUL JUAREZ	4	4	8.0
4	239441	LUIS PABLO BAILON VALDIZON	4.2	4	8.2
5	239496	BRAYAN EDUARDO MORALES LEAL	4.8	4.4	9.2
6	239278	CECILIA ALEJANDRA LÓPEZ AGUILAR	0	0	0.0
7	239557	CELESTE YAMILETH REVOLORIO CARDONA	4	4	8.0
8	239253	CRISTINA OCHOA DAHINTEN	4	4.2	8.2
9	239479	DANNA ALEJANDRA ROJAS AGUILAR	4	4	8.0
10	239395	DAREK JOSUÉ NAVAS PAAU	0	0	0.0
11	239421	DAVID JORGE DANIEL CHÓC PA	4.2	4	8.2
12	239343	DIEGO ALEJANDRO ELISEO IZAGUIRRE ORTIZ	3.2	4	7.2
13	239263	DIEGO ANDRÉ DUBÓN ARÉVALO	4.8	4.4	9.2
14	239472	DIEGO IQUIBALAM BAC BOL	3.2	4	7.2
15	239254	DULCE MARÍA GONÓN LIGORRIA	4	4	8.0
16	239475	ERICK JULIO ALBERTO AC PACAY	0	0	0.0
17	239243	ERIK ALBERTO FEDERICO POP BUENAFÉ	3.2	4.2	7.4
18	239436	ERVIN ISMAEL CABNAL CAL	4	4	8.0
19	239443	FREDDY ALEXANDER CHOCOOJ QUINILLO	4	3.2	7.2
20	239361	FREDDY EMANUEL CAAL GONZALEZ	4	4	8.0
21	239153	GERSON ALEJANDRO LARA MOLLINEDO	4.6	4	8.6
22	239269	HÉCTOR HANSCELL ORTÍZ MAQUIN	4	4.4	8.4
23	239146	HELEN ALCIRA CAAL AJÚ	4	0	4.0
24	239282	IHAN ISAAC DELGADO PAZ	4	4	8.0
25	239137	IVÁN ALEJANDRO CAAL GARCÍA	4	4	8.0
26	1090	JAMEZ HENRY JOEL COC CHUB	0	0	0.0
27	239252	JAZMIN ESTEFANIA CUXUM HERNÁNDEZ	4.6	4.6	9.2
28	239219	JIMENA MARIA CABRERA JACOBO	4	4	8.0
29	239428	JUAN MOISÉS CHÁVEZ NAVARRO	4	0	4.0
30	239554	LISBETH ALEJANDRA CAAL COY	3.2	4	7.2
31	239429	LUIS ESTUARDO SEZEÑA JUAREZ	4	4	8.0
32	239236	MARÍA ALEJANDRA VICTORIA MÉNDEZ CHUB	4.2	4.2	8.4
33	239399	MARIO ALEJANDRO CHÉ ARCHILA	3.2	4	7.2
34	239478	MYNOR WILFREDO GARCÍA Y GARCÍA	3.2	4	7.2
35	239422	NADIA EUNICE COC CAAL	4	4	8.0
36	239213	NATALY MELIBETH CORONADO CANTÉ	3.2	4	7.2
37	239483	PABLO GABRIEL FERNANDO CU PA	4	4.4	8.4
38	239388	SELVIN OBDULIO ASIG CHIQUIN	3.2	4	7.2
39	1092	WALTER ANIBAL GAMARRO MARTÍNEZ	0	0	0.0
40	239488	WILMER YAHIR VÁSQUEZ RÍOS	0	0	0.0
41	239359	YUBINNI MARCO ANDRÉ PINEDA HERRERA	4	4.2	8.2
42	239528	YURY YESENIA AIMAR CALO TELETOR	4	4	8.0

ANEXO 5

Actividades de Tutoría en el Módulo I del Curso Técnico Agrimensor TA-E21-2026 URL

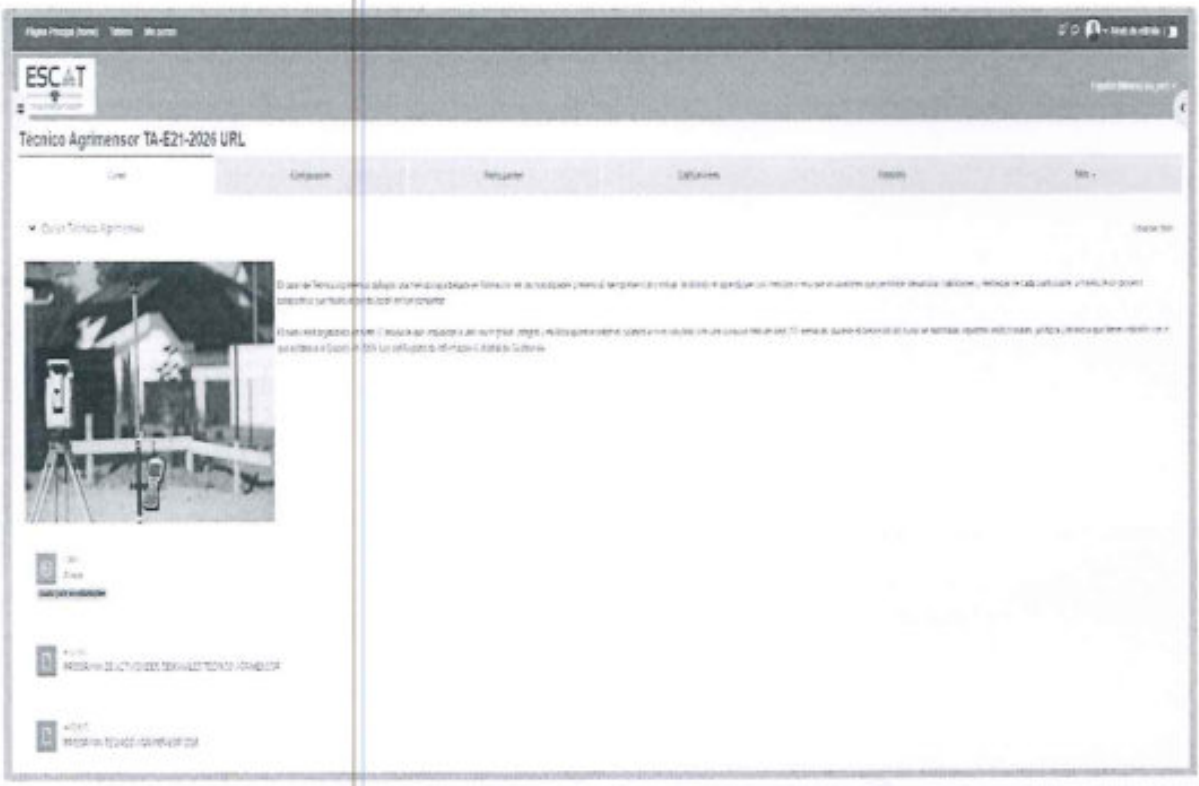

CURSO TÉCNICO AGRIMENSOR

TABLA DE TUTORES

MÓDULO	DESCRIPCIÓN	TUTOR	DURACIÓN	PUNTUACIÓN
0	USO DE PLATAFORMA	Jose Maldonado	1 semana	0 puntos
I	ASPECTOS INSTITUCIONALES	Ing. Agr. Sergio José Roberto Dominguez		10 puntos
II	ASPECTOS JURÍDICOS	Gerardo Leiva Zunta	1 semana	10 puntos
III	CONFLICTIVIDAD AGRARIA Y RESOLUCIÓN DE CONFLICTOS	Ing. Agr. Ruben Granados	1 semana	10 puntos
IV	GENERALIDADES DE LAS CIENCIAS BÁSICAS DEL CATASTRO	Ing. Agr. Ruben Granados	2 semanas	25 puntos
V	USO DE FORMULARIOS PARA EL LEVANTAMIENTO DE INFORMACIÓN CATASTRAL, USO Y MANEJO DE EQUIPO DE MEDICIÓN	Héctor Neftalí Orozco	1 semana (días presenciales)	30 puntos
VI	MANEJO DE INFORMACIÓN Y GENERACIÓN DE PRODUCTOS CATASTRALES	Ing. Edi Santiago Vasquez Chavez	3 semanas	15 puntos

El Módulo 0 se enfoca en aprender a utilizar las diferentes funciones en la plataforma y algunas sugerencias de descargas de programas en los módulos que serán más adelante.
La única tarea que tienen en el Módulo 0 es: SUBIR UNA FOTOGRAFÍA de ROSTRO a su perfil para que los tutores los identifiquen.

¡Saludos cordiales!

ANEXO 6

Resolución de Dudas en el Módulo I Aspectos Institucionales Curso Técnico Agrimensor TA-E21-2026 URL





Escuela de Formación y Capacitación para el
Desarrollo Territorial y Catastral -ESCAT-

Guía del Módulo I

ASPECTOS INSTITUCIONALES

1. En la etiqueta "Guía del Módulo", encontrarán el detalle de las actividades y tareas que se realizarán durante esta semana, la cual les servirá de orientación en todos los aspectos relacionados con este módulo, de tal manera que se les facilite la comprensión y aprendizaje del contenido del mismo.

2. En la etiqueta "Documentos de Soporte", encontrarán los siguientes documentos:

- Contenido Módulo I. Aspectos Institucionales
- Presentaciones Módulo I. Aspectos Institucionales
- Documentos de Consulta

El documento que incluye el contenido del módulo es obligatorio su lectura, toda vez que los temas que allí se desarrollan, le servirán para comprender la importancia de este además de que serán evaluados en el transcurso del mismo.

En la carpeta de presentaciones encontrarán información respecto al Registro de Información Catastral de Guatemala y el Registro de Agrimensores.

La carpeta de documentos de consulta incluye los siguientes documentos:

- Ley del Registro de Información Catastral de Guatemala
- Reglamento de la Ley del Registro de Información Catastral de Guatemala
- Normas Técnicas y Procedimientos Catastrales del Registro de Información Catastral de Guatemala
- Glosario de términos catastrales.
- Guía para inscribirse en el Registro de Agrimensores.

Es importante la lectura de estos documentos, toda vez que le ayudarán a entender de mejor manera el quehacer del Registro de Información Catastral de Guatemala, puede bajar los documentos y guardarlos en su computadora para que le puedan servir de consulta en cualquier momento.

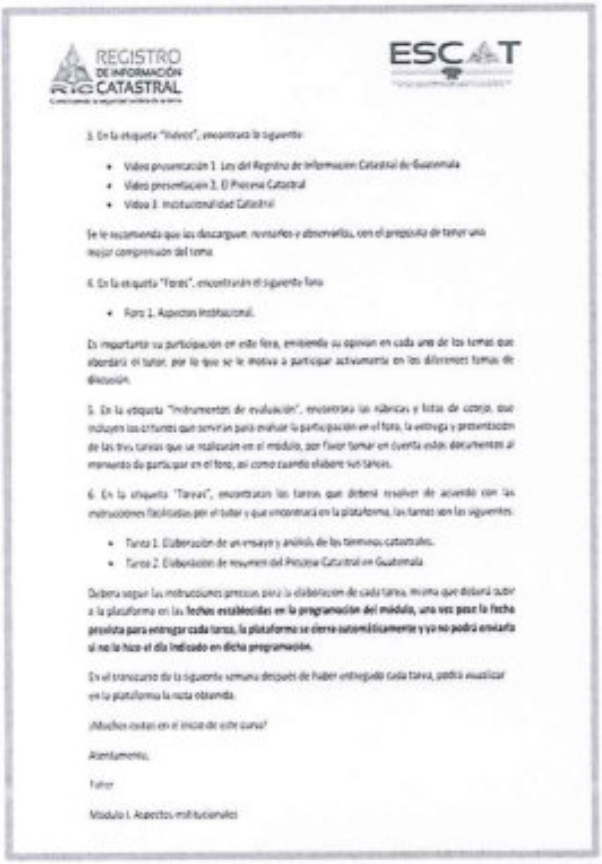

3. En la etiqueta "Videos", encontrará lo siguiente:

- Video presentación 1. Ley del Registro de Información Catastral de Guatemala
- Video presentación 2. El Proceso Catastral
- Video 3. Institucionalidad Catastral

Se le recomienda que los descargue, revisarlos y observarlos, con el propósito de tener una mejor comprensión del tema.

4. En la etiqueta "Foros", encontrarán el siguiente foro:

- Foro 1. Aspectos Institucional.

Es importante su participación en este foro, emitiendo su opinión en cada uno de los temas que abordará el tutor, por lo que se le motiva a participar activamente en los diferentes temas de discusión.

5. En la etiqueta "Instrumentos de evaluación", encontrarán las rúbricas y listas de cotejo, que incluyen los criterios que servirán para evaluar la participación en el foro, la entrega y presentación de las tres tareas que se realizarán en el módulo, por favor tomar en cuenta estos documentos al momento de participar en el foro, así como cuando elabore sus tareas.

6. En la etiqueta "Tareas", encontrarán las tareas que deberá resolver de acuerdo con las instrucciones facilitadas por el tutor y que encontrará en la plataforma, las tareas son las siguientes:

- Tarea 1. Elaboración de un ensayo y análisis de los términos catastrales.
- Tarea 2. Elaboración de resumen del Proceso Catastral en Guatemala

Deberá seguir las instrucciones precisas para la elaboración de cada tarea, misma que deberá subir a la plataforma en las **fechas establecidas en la programación del módulo, una vez pase la fecha prevista para entregar cada tarea, la plataforma se cierra automáticamente y ya no podrá enviarla si no la hizo el día indicado en dicha programación.**

En el transcurso de la siguiente semana después de haber entregado cada tarea, podrá visualizar en la plataforma la nota obtenida.

¡Muchos éxitos en el inicio de este curso!

Atentamente,

Tutor

Módulo I. Aspectos institucionales

ANEXO 7

Revisión, calificación de la Tarea 1 "Ensayo sobre términos catastrales" Curso Técnico Agrimensor TA-E21-2026 URL

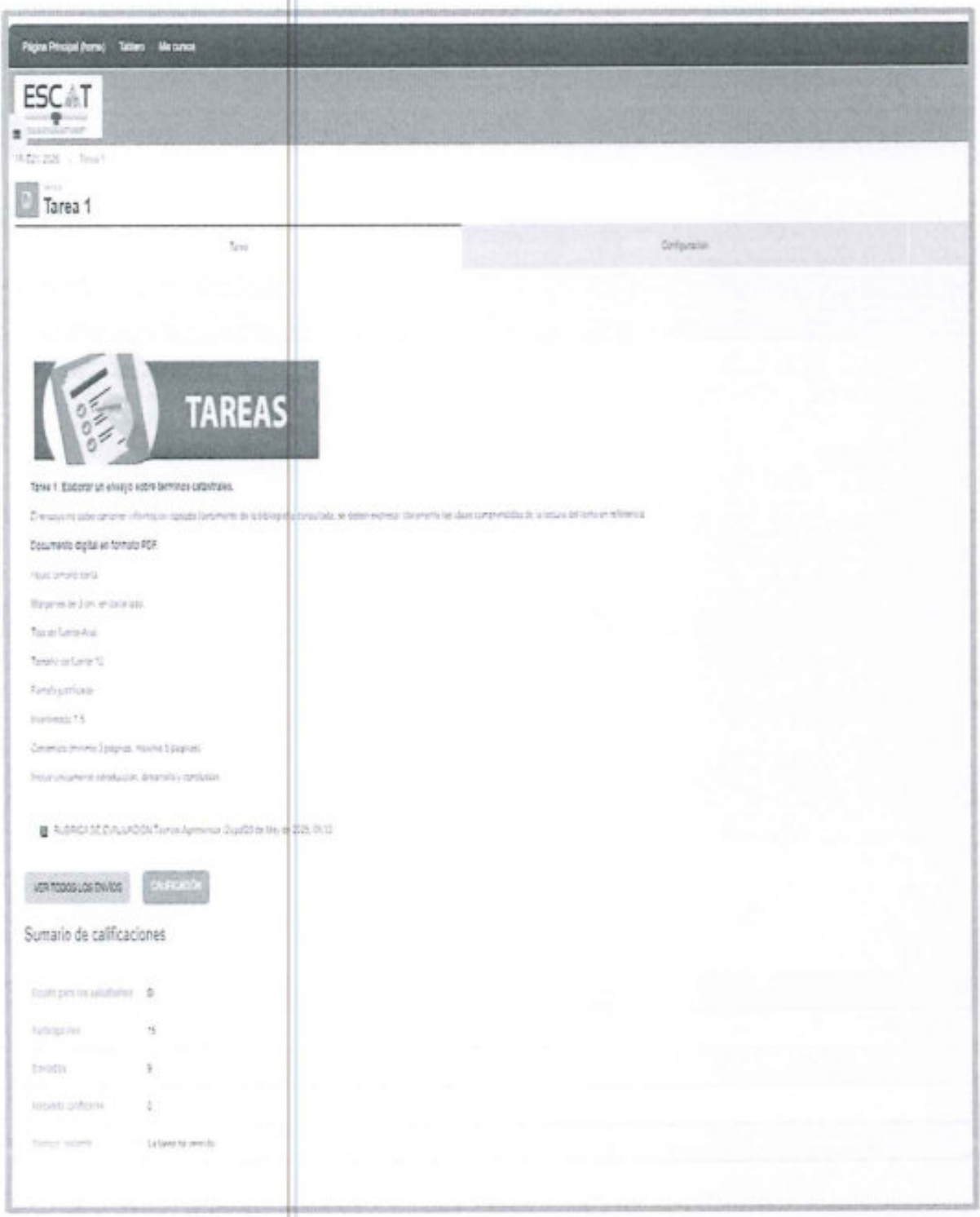

ANEXO 8

Revisión, calificación de la Tarea 2 "Importancia del Proceso catastral guatemalteco" Curso Técnico Agrimensor TA-E21-2026 URL



REGISTRO DE INFORMACIÓN CATASTRAL
Construyendo la seguridad jurídica de la tierra

ESCAT

Curso Técnico Agrimensor - Modalidad semipresencial (código TA-E21-2026 URL)

Cuadro de Notas Finales del Módulo

Módulo I: **Aspectos Institucionales**

Tutor: Ing. Agr. Sergio José Roberto Domínguez Barco

Orden	No. Boleta de pago	Nombres y Apellidos	Actividades realizadas		Nota Final
			Tarea 1	Tarea 2	
1	240191	ALEJANDRO ANTONIO RIVAS CARÍAS	4	4.8	8.8
2	240082	BRYAN FERNANDO GRANADOS LAINES	4	4	8.0
3	240360	EDGAR EDUARDO PARADA VILLALTA	0	0	0.0
4	240199	EMILIO JOSÉ FLORES ILLESCAS	4	4.2	8.2
5	240208	ESDRAS JOSUÉ MORENO ORTIZ	0	0	0.0
6	240165	FERNANDO ANDRÉS CHINCHILLA LEMUS	4	4	8.0
7	240138	JONATHAN ALEJANDRO GUERRA DÁVILA	0	0	0.0
8	1119	JOSÉ ALEJANDRO PINEDA PONCE	0	0	0.0
9	240215	JUAN ANDRÉS NAVAS GONZÁLEZ	4	4.2	8.2
10	240105	JULIO ENRIQUE MELGAR RAYMUNDO	4	4	8.0
11	240573	LUIS ALBERTO RAMOS MORALES	4	4	8.0
12	1104	LUIS EDUARDO PÉREZ CASTAÑEDA	4	4	8.0
13	1113	LUIS JOSÉ FIGUEROA HERNÁNDEZ	4	4	8.0
14	240259	LUIS PEDRO OCHOA VON ANSHELM MOLLER	0	0	0.0
15	240253	MIGUEL ALEJANDRO LÓPEZ RODAS	0	0	0.0

Orden	Actividad	Punteo de la tarea
Tarea 1	Elaborar un ensayo sobre terminos catastrales	5
Tarea 2	Elaborar un resúmen sobre la importancia del Proceso Catastral Guatemalteco	5
No Presento Tarea	NPT	6
	Punteo Final	10

21ª Calle 10-58, zona 13 Aurora II, Guatemala, Centro América PBX: (502) 2462-8400 http://www.ric.gob.gt

ANEXO 9

Actividades de Tutoría en el Módulo I del Curso Técnico Agrimensor TA-E22-2026

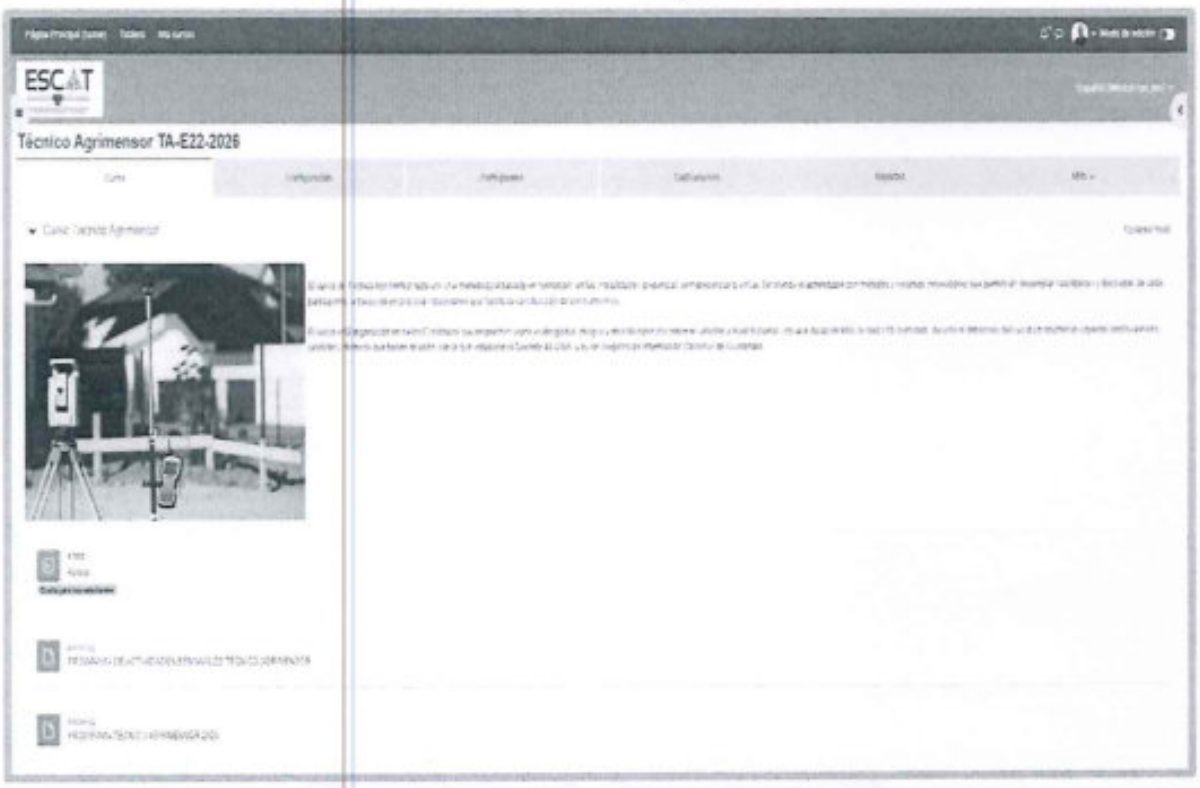

CURSO TÉCNICO AGRIMENSOR

TABLA DE TUTORES

MÓDULO	DESCRIPCIÓN	TUTOR	DURACIÓN	PUNTUACION
0	USO DE PLATAFORMA	José Maldonado	1 semana	0 puntos
I	ASPECTOS INSTITUCIONALES	Ing. Agr. Sergio José Roberto Domínguez		10 puntos
II	ASPECTOS JURÍDICOS	Oriselda Leticia Zurita	1 semana	10 puntos
III	CONFLICTIVIDAD AGRARIA Y RESOLUCIÓN DE CONFLICTOS	Ing. Agr. Ruben Orantes	1 semana	10 puntos
IV	GENERALIDADES DE LAS CIENCIAS BÁSICAS DEL CATASTRO	Ing. Agr. Ruben Orantes	2 semanas	25 puntos
V	USO DE FORMULARIOS PARA EL LEVANTAMIENTO DE INFORMACIÓN CATASTRAL, USO Y MANEJO DE EQUIPO DE MEDICIÓN	Héctor Rafael Orozco	1 semana (días presenciales)	30 puntos
VI	MANEJO DE INFORMACIÓN Y GENERACIÓN DE PRODUCTOS CATASTRALES	Ing. Edi Santiago Vásquez Chávez	3 semanas	15 puntos

El Módulo 0 se enfoca en aprender a utilizar las diferentes funciones en la plataforma y algunas sugerencias de descargas de programas en los módulos que verán más adelante. La única tarea que tienen en el Módulo 0 es: SUBIR UNA FOTOGRAFÍA de ROSTRO a su perfil para que los tutores los conozcan.

Favor optimizar los recursos ya que la participación es tomada en cuenta.

¡Saludos cordiales!

ANEXO 10

Resolución de Dudas en el Módulo I Aspectos Institucionales Curso Técnico Agrimensor TA-E22-2026

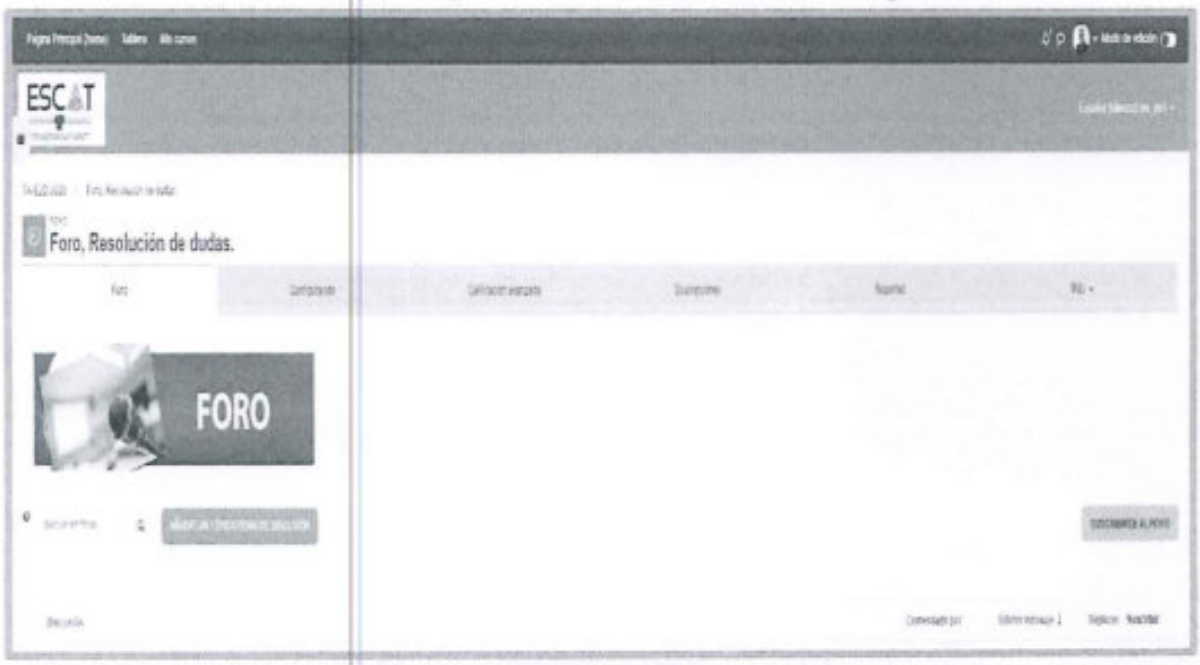

REGISTRO DE INFORMACIÓN CATASTRAL — ESCAT

Escuela de Formación y Capacitación para el Desarrollo Territorial y Catastral -ESCAT-

Guía del Módulo I

ASPECTOS INSTITUCIONALES

1. En la etiqueta "Guía del Módulo", encontrarán el detalle de las actividades y tareas que se realizaran durante esta semana, la cual les servirá de orientación en todos los aspectos relacionados con este módulo, de tal manera que se les facilite la comprensión y aprendizaje del contenido del mismo.

2. En la etiqueta "Documentos de Soporte", encontrarán los siguientes documentos:

- Contenido Módulo I. Aspectos Institucionales
- Presentaciones Módulo I. Aspectos Institucionales
- Documentos de Consulta

El documento que incluye el contenido del módulo es obligatorio su lectura, toda vez que los temas que allí se desarrollan, le servirán para comprender la importancia de este además de que serán evaluados en el transcurso del mismo.

En la carpeta de presentaciones encontrarán información respecto al Registro de Información Catastral de Guatemala y el Registro de Agrimensores.

La carpeta de documentos de consulta incluye los siguientes documentos:

- Ley del Registro de Información Catastral de Guatemala.
- Reglamento de la Ley del Registro de Información Catastral de Guatemala.
- Normas Técnicas y Procedimientos Catastrales del Registro de Información Catastral de Guatemala.
- Glosario de términos catastrales.
- Guía para orientarse en el Registro de Agrimensores.

Es importante la lectura de estos documentos, toda vez que le ayudaran a entender de mejor manera el quehacer del Registro de Información Catastral de Guatemala, puede bajar los documentos y guardarlos en su computadora para que le puedan servir de consulta en cualquier momento.

REGISTRO DE INFORMACIÓN CATASTRAL — ESCAT

3. En la etiqueta "Videos", encontrará lo siguiente:

- Video presentación 1. Ley del Registro de Información Catastral de Guatemala
- Video presentación 2 El Proceso Catastral
- Video 3. Institucionalidad Catastral

Se le recomienda que los descargue, revisarlos y observarlos, con el propósito de tener una mejor comprensión del tema.

4. En la etiqueta "Foros", encontrarán el siguiente foro:

- Foro 1. Aspectos Institucional

Es importante su participación en este foro, emitiendo su opinión en cada uno de los temas que abordara el tutor, por lo que se le motiva a participar activamente en los diferentes temas de discusión.

5. En la etiqueta "Instrumentos de evaluación", encontrará las rúbricas y listas de cotejo, que indicaran los criterios que servirán para evaluar la participación en el foro, la entrega y presentación de las tres tareas que se realizaran en el modulo, por favor tomar en cuenta estos documentos al momento de participar en el foro, así como cuando elabore sus tareas.

6. En la etiqueta "Tareas", encontrarán las tareas que deberá resolver de acuerdo con las instrucciones facilitadas por el tutor y que encontrará en la plataforma, las tareas son las siguientes:

- Tarea 1. Elaboración de un ensayo y análisis de los términos catastrales.
- Tarea 2. Elaboración de resumen del Proceso Catastral en Guatemala.

Deberá seguir las instrucciones precisas para la elaboración de cada tarea, misma que deberá subir a la plataforma en las **fechas establecidas en la programación del módulo, una vez pase la fecha prevista para entregar cada tarea, la plataforma se cierra automáticamente y ya no podrá enviarla si no lo hizo el día indicado en dicha programación.**

En el transcurso de la siguiente semana después de haber entregado cada tarea, podrá visualizar en la plataforma la nota obtenida.

¡Muchos éxitos en el inicio de este curso!

Atentamente,

Tutor

Módulo I. Aspectos institucionales

ANEXO 11

Revisión, calificación de la Tarea 1 "Ensayo sobre términos catastrales" Curso Técnico Agrimensor TA-E22-2026

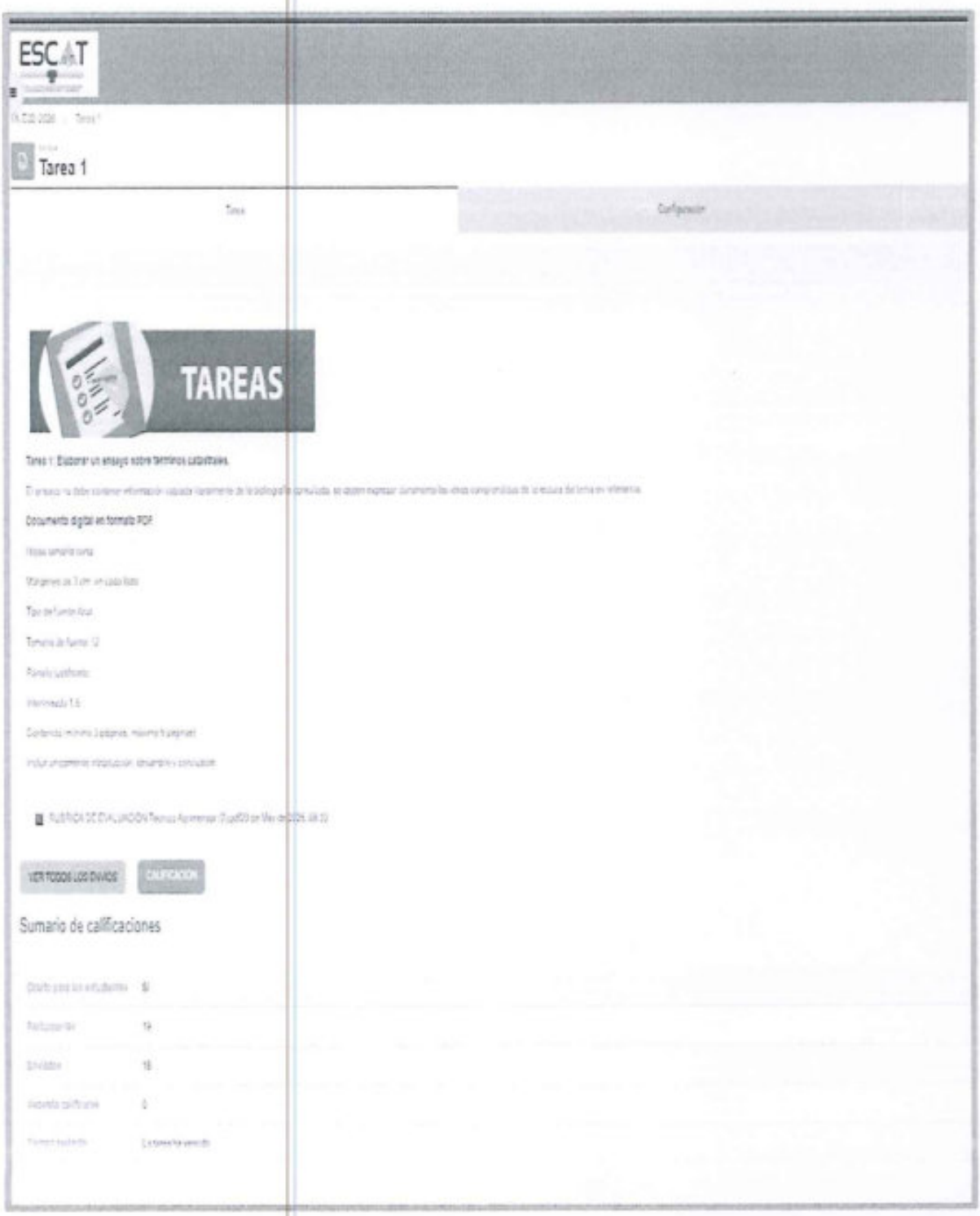

ANEXO 12

Revisión, calificación de la Tarea 2 "Importancia del Proceso catastral guatemalteco" Curso Técnico Agrimensor TA-E22-2026



REGISTRO DE INFORMACIÓN CATASTRAL
Construyendo la seguridad jurídica de la tierra

ESCAT

Curso Técnico Agrimensor - Modalidad semipresencial (código TA-E22-2026)

Cuadro de Notas Finales del Módulo

Módulo I: Aspectos Institucionales

Tutor : Ing. Agr. Sergio José Roberto Dominguez Barco Fecha de entrega :

Orden	No. Boleta de pago	Nombres y Apellidos	Actividades realizadas		Nota Final
			Tarea 1	Tarea 2	
1	241471	CIELO ROSMERY SARAHÍ DE PAZ MAYORGA	4	4	8.0
2	241240	DAVID ALEXANDER MUX MIJANGOS	4	4	8.0
3	241583	GUNTER APOPA SOTO	4	4.6	8.6
4	241654	HELLEN SAMANTHA PAIZ MERIDA	3.2	3.2	6.4
5	241179	JOHANA ESMERALDA HERNANDEZ ARCHILA	4	4	8.0
6	241460	JOSÉ FERNANDO JUL DE LEÓN	4	4	8.0
7	241516	JUAN CARLOS TUT COC	3.2	4	7.2
8	241239	LILY FLORIDALMA DELGADO FERNANDEZ	4.4	4.8	9.2
9	241265	LUDI NOEMÍ HERRERA DE LEÓN	4.4	4.6	9.0
10	241898	LUIS DAVID GARCÍA ESTACUY	4	4	8.0
11	241540	LUIS FERNANDO ORÓZCO VELÁSQUEZ	4	4	8.0
12	241491	MARIELA CRISTINA ALVAREZ JERÉZ	4	4.2	8.2
13	241143	MOISÉS ORLANDO ALDANA ROSALES	4.4	4	8.4
14	241275	OLIVER ESAÍ LÓPEZ CHÁVEZ	3.2	4	7.2
15	1124	OSCAR GILBERTO CARBAJAL REYNOSO	4.6	0	4.6
16	241595	OSWALDO JEREMÍAS AVILA BARRIOS	3.2	4	7.2
17	241144	PABLO JOSÉ ESTRADA MURALLES	0	0	0.0
18	241384	PEDRO ALEXANDER CUZ TZUL	3.2	3.2	6.4
19	241604	SELVI ALFREDO CHOC CACAO	4	4	8.0

Orden	Actividad	Punteo de la tarea
Tarea 1	Elaborar un ensayo sobre terminos catastrales	5
Tarea 2	Elaborar un resúmen sobre la importancia del Proceso Catastral Guatemalteco	5
No Presento Tarea	NPT	2
	Punteo Final	10

ANEXO 13

Actividades de Tutoría en el Módulo I del Curso Técnico Agrimensor TA-E23-2026 CUDEP

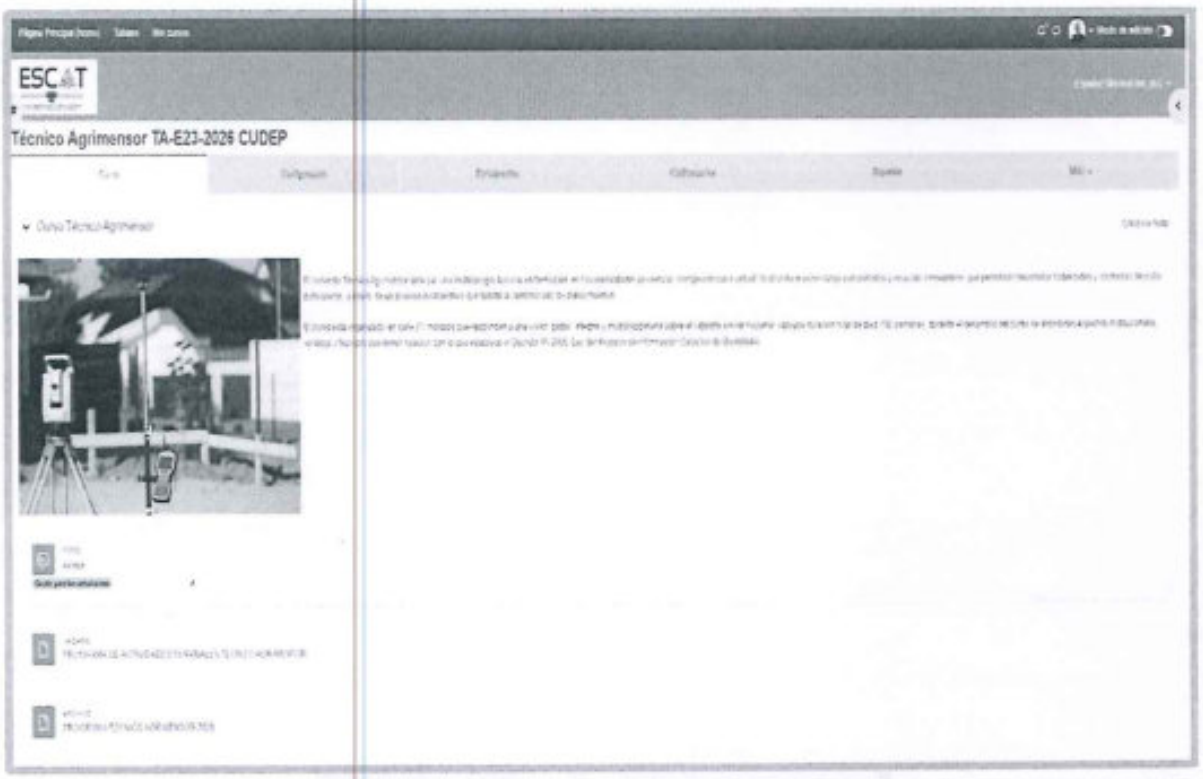

TABLA DE TUTORES

CURSO TÉCNICO AGRIMENSOR

MÓDULO	DESCRIPCIÓN	TUTOR	DURACIÓN	PUNTUACIÓN
0	USO DE PLATAFORMA	Jose Maldonado [illegible]	1 semana	0 puntos
I	ASPECTOS INSTITUCIONALES	Ing. Agr. Sergio Jose Roberto Dominguez [illegible]		10 puntos
II	ASPECTOS JURÍDICOS	Griselda Leticia Zuma [illegible]	1 semana	10 puntos
III	CONFLICTIVIDAD AGRARIA Y RESOLUCIÓN DE CONFLICTOS	Ing. Agr. Ruben Granados [illegible]	1 semana	10 puntos
IV	GENERALIDADES DE LAS CIENCIAS BÁSICAS DEL CATASTRO	Ing. Agr. Ruben Granados [illegible]	2 semanas	25 puntos
V	USO DE FORMULARIOS PARA EL LEVANTAMIENTO DE INFORMACIÓN CATASTRAL, USO Y MANEJO DE EQUIPO DE MEDICIÓN	Héctor Neftalí Orozco [illegible]	1 semana (dos días presenciales)	30 puntos
VI	MANEJO DE INFORMACIÓN Y GENERACIÓN DE PRODUCTOS CATASTRALES	Ing. Edi Santiago Vasquez Chavez [illegible]	3 semanas	15 puntos

El Módulo 0 se enfoca en aprender a utilizar las diferentes funciones en la plataforma y algunas sugerencias de descargas de programas en los módulos que serán más adelante. La única tarea que tienen en el Módulo 0 es SUBIR UNA FOTOGRAFÍA de ROSTRO a su perfil para que los tutores los conozcan.

Favor contestar de recibido ya que la participación es tomada en cuenta.

¡Saludos cordiales!

ANEXO 14

Resolución de Dudas en el Módulo I Aspectos Institucionales Curso Técnico Agrimensor TA-E23-2026 CUDEP

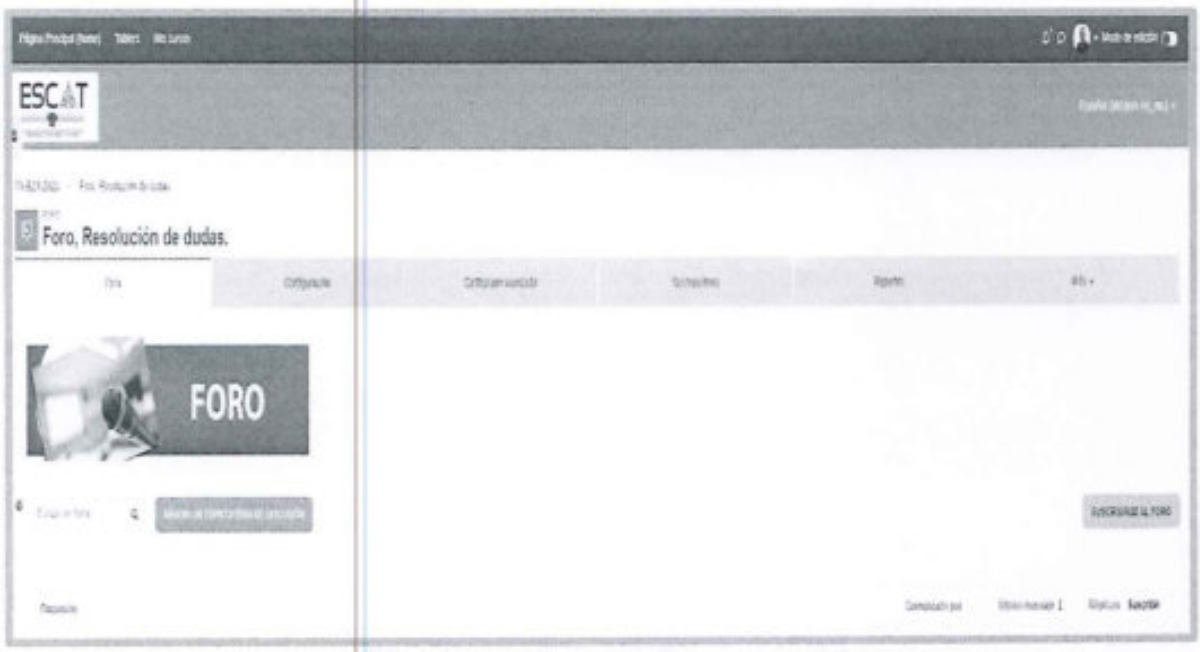

REGISTRO DE INFORMACIÓN CATASTRAL — ESCAT

Escuela de Formación y Capacitación para el Desarrollo Territorial y Catastral -ESCAT-

Guía del Módulo I

ASPECTOS INSTITUCIONALES

1. En la etiqueta "Guía del Módulo", encontrarán el detalle de las actividades y tareas que se realizarán durante esta semana, la cual les servirá de orientación en todos los aspectos relacionados con este módulo, de tal manera que se les facilite la comprensión y aprendizaje del contenido del mismo.

2. En la etiqueta "Documentos de Soporte", encontrarán los siguientes documentos:

- Contenido Módulo I. Aspectos Institucionales
- Presentaciones Módulo I. Aspectos Institucionales
- Documentos de Consulta

El documento que incluye el contenido del módulo es obligatorio su lectura, toda vez que los temas que allí se desarrollan, le servirán para comprender la importancia de este además de que serán evaluados en el transcurso del mismo.

En la carpeta de presentaciones encontrarán información respecto al Registro de Información Catastral de Guatemala y el Registro de Agrimensores.

La carpeta de documentos de consulta incluye los siguientes documentos:

- Ley del Registro de Información Catastral de Guatemala.
- Reglamento de la Ley del Registro de Información Catastral de Guatemala.
- Normas Técnicas y Procedimientos Catastrales del Registro de Información Catastral de Guatemala.
- Glosario de términos catastrales.
- Guía para inscribirse en el Registro de Agrimensores.

Es importante la lectura de estos documentos, toda vez que le ayudarán a entender de mejor manera el quehacer del Registro de Información Catastral de Guatemala, puede bajar los documentos y guardarlos en su computadora para que le puedan servir de consulta en cualquier momento.

REGISTRO DE INFORMACIÓN CATASTRAL — ESCAT

3. En la etiqueta "Videos", encontrará la siguiente:

- Video presentación 1. Ley del Registro de Información Catastral de Guatemala
- Video presentación 2. El Proceso Catastral
- Video 3. Institucionalidad Catastral

Se le recomienda que los descargue, revisarlos y observarlos, con el propósito de tener una mayor comprensión del tema.

4. En la etiqueta "Foros", encontrarán el siguiente foro:

- Foro 1. Aspectos Institucional

Es importante su participación en este foro, emitiendo su opinión en cada una de los temas que abordará el tutor, por lo que se le motiva a participar activamente en los diferentes temas de discusión.

5. En la etiqueta "Instrumentos de evaluación", encontrara las rúbricas y listas de cotejo, que incluyen los criterios que servirán para evaluar la participación en el foro, la entrega y presentación de las tres tareas que se realizarán en el módulo, por favor tomar en cuenta estos documentos al momento de participar en el foro, así como cuando elabore sus tareas.

6. En la etiqueta "Tareas", encontrarán las tareas que deberá resolver de acuerdo con las instrucciones facilitadas por el tutor y que encontrará en la plataforma, las tareas son las siguientes:

- Tarea 1. Elaboración de un ensayo y análisis de los términos catastrales
- Tarea 2. Elaboración de resumen del Proceso Catastral en Guatemala.

Deberá seguir las instrucciones precisas para la elaboración de cada tarea, misma que deberá subir a la plataforma en las **fechas establecidas en la programación del módulo, una vez pase la fecha prevista para entregar cada tarea, la plataforma se cierra automáticamente y ya no podrá enviarla si no le hice el día indicado en dicha programación.**

En el transcurso de la siguiente semana después de haber entregado cada tarea, podrá visualizar en la plataforma la nota obtenida.

¡Muchos éxitos en el inicio de este curso!

Atentamente,

Tutor

Módulo I. Aspectos Institucionales

ANEXO 15

Revisión, calificación de la Tarea 1 "Ensayo sobre términos catastrales" Curso Técnico Agrimensor TA-E23-2026 CUDEP

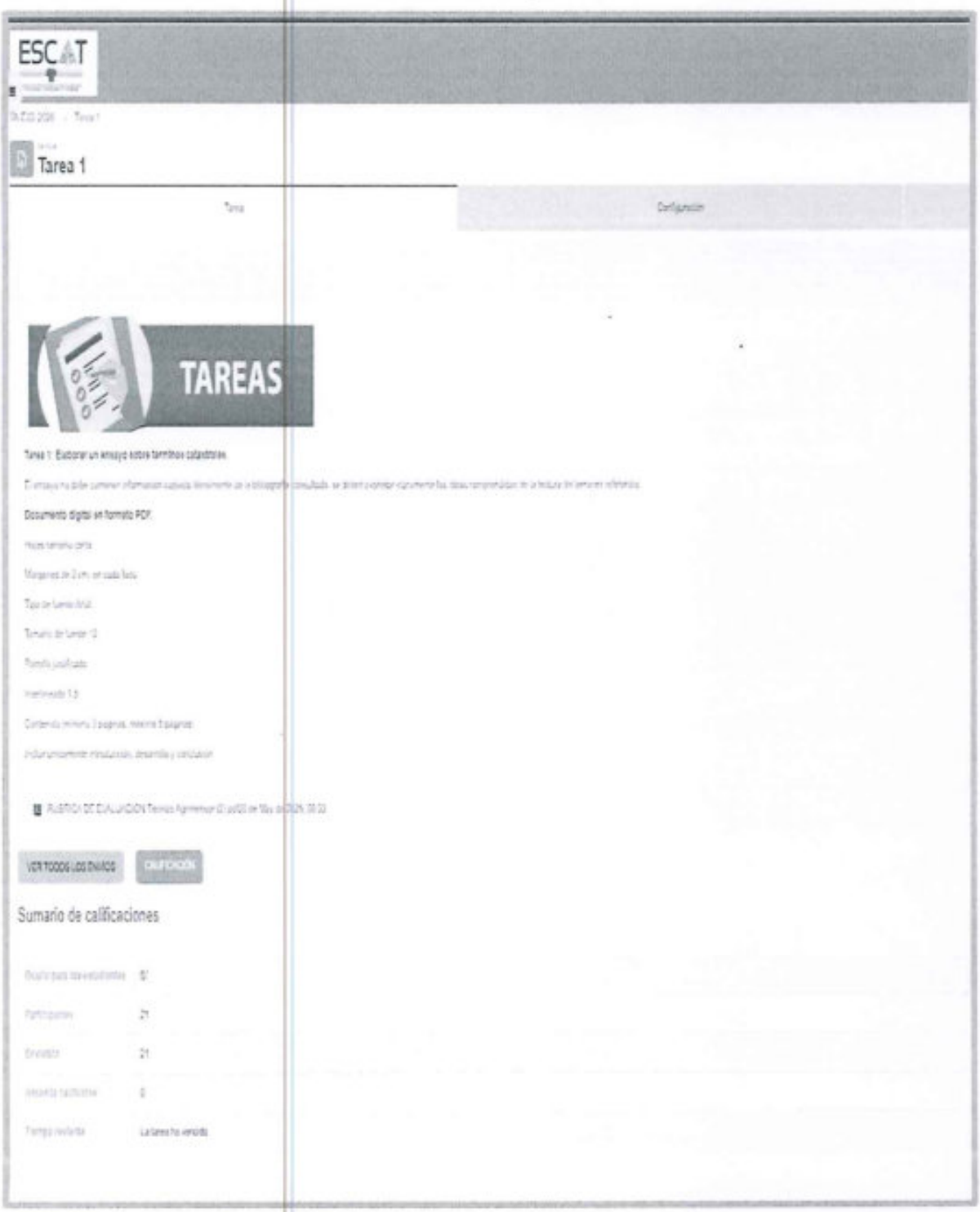

ANEXO 16

Revisión, calificación de la Tarea 2 "Importancia del Proceso catastral guatemalteco" Curso Técnico Agrimensor TA-E23-2026 CUDEP

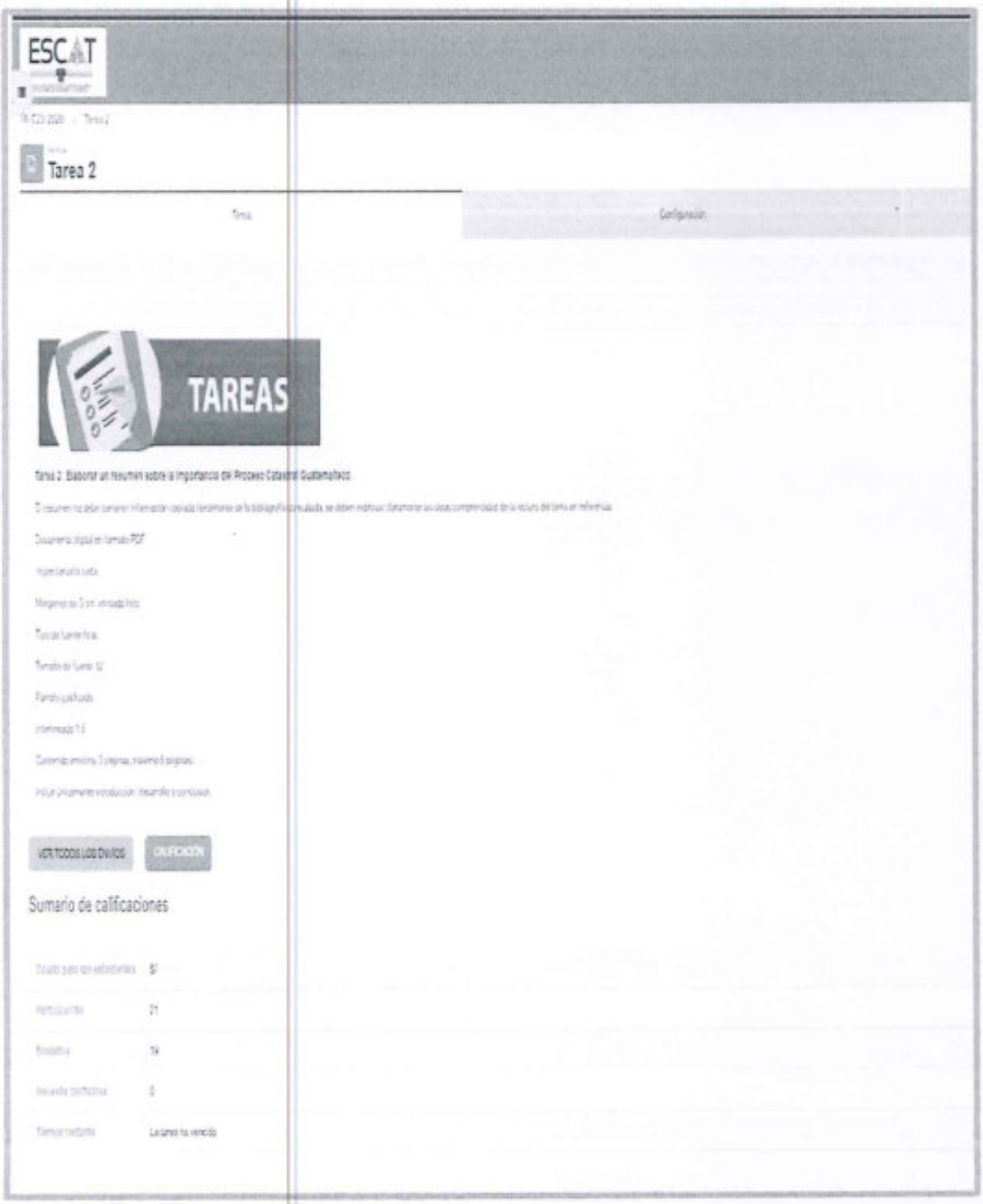

REGISTRO DE INFORMACIÓN CATASTRAL

ESCAT

Curso Técnico Agrimensor - Modalidad semipresencial (código TA-E23-2026 CUDEP)

Cuadro de Notas Finales del Módulo

Módulo I: **Aspectos Institucionales**

Tutor: Ing. Agr. Sergio José Roberto Domínguez Barco Fecha de entrega:

Orden	No. Boleta de pago	Nombres y Apellidos	Actividades realizadas		Nota Final
			Tarea 1	Tarea 2	
1	241978	ANA SOFIA PEÑA PEÑA	4	4	8.0
2	242352	CARLOS EDUARDO KURZEL ARISTONDO	4	4	8.0
3	243086	CATHERINE SHARON MELENDEZ MATEO	3.2	4	7.2
4	242432	CRISTHEL ESTEFANIA GONZALEZ RUANO	4.2	4.8	9.0
5	242282	DALLANA ESPERANZA CASTELLANOS GÓMEZ	3.2	0	3.2
6	242004	DULCE MARÍA FERNANDA QUIXCHÁN PÉREZ	4	4	8.0
7	242904	EMELY ANAELÍ CANO MEJÍA	4	4	8.0
8	242871	ENRIQUE SEBASTIÁN SOZA LÓPEZ	4	4	8.0
9	242675	HENRY ADOLFO ESTRADA CASTRO	4.4	4	8.4
10	243090	JORGE LUIS BLANCO DE LOS SANTOS	4	3.2	7.2
11	242667	JORGE PABLO HERMAN GÓMEZ	4.8	4.2	9.0
12	242860	JOSE LUIS URIZAR MADRIGAL	4	4.2	8.2
13	241989	KENNYA FERNANDA PAZ MONTUFAR	3.2	0	3.2
14	242059	LILIAN BETSAIDA LÓPEZ GARCÍA	4.2	4	8.2
15	242933	LUCÍA JIMENA MALDONADO COBÓN	3.2	3.2	6.4
16	243084	LUIS PABLO HAROLDO LÓPEZ CHAVIN	4.2	4	8.2
17	242123	MIGUEL JOSÉ RAFAEL ARANA OVANDO	4	4	8.0
18	241919	NILDA AZUCENA ALEGRÍA GODOY	4.8	3.2	8.0
19	242254	ROSITA DEL CARMEN VENTURA ESCOBAR	4	4	8.0
20	242397	SONIA FERNANDA ECHEVERRIA SOLÍS	4	4	8.0
21	241897	VICTOR RAFAEL BETANCOURT VÁSQUEZ	4	3.2	7.2

Orden	Actividad	Punteo de la tarea
Tarea 1	Elaborar un ensayo sobre terminos catastrales	5
Tarea 2	Elaborar un resúmen sobre la importancia del Proceso Catastral Guatemalteco	5
No Presento Tarea	NPT	2
	Punteo Final	10

21ª Calle 10-58, zona 13 Aurora II, Guatemala, Centro América PBX: (502) 2462-8400 http://www.ric.gob.gt

ANEXO 17

Clausura del Curso Profesional Agrimensor PA-E3-2026 CIE



Foto 1. Personal Presente en la Actividad



Foto 2. Entrega de Diplomas a Participantes

21ª Calle 10-58, zona 13 Aurora II, Guatemala, Centro América PBX: (502) 2462-8400 http://www.ric.gob.gt

ANEXO 18

Reunión de Trabajo Presencial en el Instituto Nacional de Administración Pública INAP



Foto 1. Desarrollo de la Actividad



Foto 2. Participantes Presentes

21ª Calle 10-58, zona 13 Aurora II, Guatemala, Centro América PBX: (502) 2462-8400 http://www.ric.gob.gt

ANEXO 19

Reunión de Trabajo Presencial Autoridades del RIC



Foto 1. Desarrollo de la Actividad



Foto 2. Participantes Presentes

21ª Calle 10-58, zona 13 Aurora II, Guatemala, Centro América PBX: (502) 2462-8400 http://www.ric.gob.gt

REGISTRO DE INFORMACIÓN CATASTRAL
Construyendo la seguridad jurídica de la tierra

REGISTRO DE INFORMACIÓN CATASTRAL DE GUATEMALA
INFORME MENSUAL DE ACTIVIDADES

RENGLÓN PRESUPUESTARIO 029 "OTRAS REMUNERACIONES DEL PERSONAL TEMPORAL"	
Nombre del Contratista: JOSÉ IVÁN MALDONADO MARTÍNEZ	**No. De Contrato**: RIC-R-029-0368-2026.
Nombre del Servicio: Servicios Técnicos en Gestión de Desarrollo Territorial, Catastral y Mercadeo.	**Dirección Municipal, Gerencia, Coordinación o Unidad:** Coordinación de la Escuela de Formación y Capacitación para el Desarrollo Territorial y Catastral.
Proyecto: Registro de Información Catastral de Guatemala -RIC-.	**Informe correspondiente al mes de:** Octubre 2026

- Se apoyó con el mercadeo de actividades y cursos desarrollados por la Escuela de Formación y Capacitación para el Desarrollo Territorial y Catastral ESCAT, correspondientes al mes de octubre del 2026, por medios digitales de la ESCAT.

- Se diseñó estrategias de marketing para el Curso Técnico Agrimensor y Curso Profesional Agrimensor en el mes de octubre 2026 por medios institucionales digitales de ESCAT.

- Se colaboró en la apertura del Módulo 0 "Uso de la Plataforma", correspondientes al Curso Técnico Agrimensor, código: TA-P25-2026 AK´TENAMIT.

- Se realizó el diseño, elaboración del afiche y registro de participantes, correspondientes al Curso Técnico Agrimensor, código: TA-P25-2026 AK´TENAMIT.

- Se realizó el diseño, elaboración del afiche y registro de participantes, correspondiente al Curso Libre: Operaciones en Registro Público, Dirigido al personal interno del RIC.

- Se realizó el diseño y elaboración de propuesta de calendarización de actividades del Curso Técnico Agrimensor, código: TA-P25-2026 AK´TENAMIT.

- Se realizó el diseño, elaboración del afiche y registro de participantes, correspondiente al Curso Libre: Operaciones en Registro Público, Dirigido a Agrimensores del Territorio Nacional.

- Se realizó el diseño, elaboración del afiche y registro de participantes, correspondiente a los Cursos Desempeño Institucional del Registro de Información Catastral de Guatemala, Capacitación para uso y manejo de dron, Curso básico de drones, Curso de Fotogrametría con drones, dirigido a la Municipalidad del El Chal, Petén.

- Se realizó el diseño, elaboración del afiche y registro de participantes, correspondiente a los Cursos Desempeño Institucional del Registro de Información Catastral de Guatemala, Capacitación de Productividad laboral, Capacitación Análisis de Riesgo, Capacitación sobre Ética Profesional I, dirigido al Instituto Geográfico Nacional IGN.

« 21ª Calle 10-58, zona 13 Aurora II, Guatemala, Centro América PBX: (502) 2462-8400 http://www.ric.gob.gt

- Se realizó el diseño, elaboración del afiche y registro de participantes, correspondiente a los Cursos Desempeño Institucional del Registro de Información Catastral de Guatemala, Capacitación de habilidades de gestión, Curso Inteligencia emocional, Curso sobre Gerencia del Desarrollo, dirigido a OCRET.

- Se realizó el diseño, elaboración del afiche y registro de participantes, correspondiente a los Cursos Desempeño Institucional del Registro de Información Catastral de Guatemala, Curso de administración y gestión del recurso humano, Diplomado en Lenguaje Corporal, Curso sobre Liderazgo y comunicación efectiva, dirigido al Fondo de Tierras.

- Se realizó el diseño, elaboración del afiche y registro de participantes, correspondiente a los Cursos Desempeño Institucional del Registro de Información Catastral de Guatemala, Capacitación sobre motivación laboral, Capacitación sobre desarrollo organizacional, Capacitación en planificación y metodología educativa, dirigido a ENCA.

- Se realizó el diseño, elaboración del afiche y registro de participantes, correspondiente a los Cursos Desempeño Institucional del Registro de Información Catastral de Guatemala, Capacitación de Desarrollo de Capacidades Directivas, Capacitación de Personal en Planificación y Cooperación Internacional, Capacitación de autoevaluación del Control Interno Institucional, dirigido al INAB.

- Se realizó el diseño, elaboración del afiche y registro de participantes, correspondiente a los Cursos Desempeño Institucional del Registro de Información Catastral de Guatemala, Curso de Emprendimiento y Mercadeo Turístico, Curso Cambio de Actitud para Trabajar en Equipo y Brindar un mejor servicio al usuario, Curso sobre Formación Laboral en Administración y Gestión turística, dirigido a CONAP.

- Se realizó el diseño, elaboración del afiche y registro de participantes, correspondiente a los Curso Libre: Sistemas de Información Geográfica -GIS-, dirigido al personal de las Direcciones Municipales del Registro de Información Catastral de Guatemala RIC.

- Se realizó el diseño y elaboración de propuesta para Vaso institucional del Registro de Información Catastral de Guatemala RIC.

FIRMA: _____
José Iván Maldonado Martínez
Servicios Técnicos en Gestión de Desarrollo Territorial, Catastral y Mercadeo.

Vo.Bo.: _____
Ing. Agr. Luis Fernando Barillas Equizabal
COORDINADOR GENERAL DE LA ESCUELA DE CATASTRO
REGISTRO DE INFORMACIÓN CATASTRAL DE GUATEMALA -RIC-

ANEXOS CORRESPONDIENTES A OCTUBRE DE 2026

JOSÉ IVÁN MALDONADO MARTÍNEZ

RIC-R-029-0368-2026

SERVICIOS TÉCNICOS EN GESTIÓN DE DESARROLLO TERRITORIAL, CATASTRAL Y MERCADEO

REGISTRO DE INFORMACIÓN CATASTRAL
RIC
Construyendo la seguridad jurídica de la tierra

ESCAT
ESCUELA DE FORMACIÓN Y CAPACITACIÓN PARA EL DESARROLLO TERRITORIAL Y CATASTRAL

LA ESCUELA DE FORMACIÓN Y CAPACITACIÓN PARA EL DESARROLLO TERRITORIAL Y CATASTRAL -ESCAT- Y LA UNIDAD DE PRODUCTOS Y SERVICIOS CATASTRALES, DEL REGISTRO DE INFORMACIÓN CATASTRAL DE GUATEMALA -RIC-

Invitan al Curso:



SISTEMAS DE INFORMACIÓN GEOGRÁFICA -GIS-

- Fecha: 02 al 16 de octubre de 2026
- Modalidad Asincrónica, plataforma Moodle ESCAT

- **Dirigido al personal de las Direcciones Municipales del Registro de Información Catastral de Guatemala RIC.**

- Contacto: Julio Marroquin
- Correo: jmarroquin@ric.gob.gt

¡Contáctanos!
2360 9304

Inscríbete ingresando al código QR o en: https://goo.su/NUpo9

CONTRIBUYENDO CON EL DESARROLLO TERRITORIAL Y CATASTRAL

REGISTRO DE INFORMACIÓN CATASTRAL
Construyendo la seguridad jurídica de la tierra

ESCAT
ESCUELA DE FORMACIÓN Y CAPACITACIÓN PARA EL DESARROLLO TERRITORIAL Y CATASTRAL

LA ESCUELA DE FORMACIÓN Y CAPACITACIÓN PARA EL DESARROLLO TERRITORIAL Y CATASTRAL -ESCAT- DEL REGISTRO DE INFORMACIÓN CATASTRAL DE GUATEMALA -RIC-

Invitan al Curso:



OPERACIONES EN REGISTRO PÚBLICO

Fecha: 27 de octubre de 2026
Hora: 14:00 horas

Modalidad:
Virtual plataforma Zoom

Dirigido al Personal Interno del Registro de Información Catastral de Guatemala RIC

Contacto: Julio Marroquin
Correo: jmarroquin@ric.gob.gt

LIVE zoom

¡Contáctanos!
2360 9304

Ingresa a la sesión virtual escaneando el Código QR, ID de reunión: 962 0171 7220
Código de acceso: 730187

REGISTRO DE INFORMACIÓN CATASTRAL
Construyendo la seguridad jurídica de la tierra

ESCAT
ESCUELA DE FORMACIÓN Y CAPACITACIÓN PARA EL DESARROLLO TERRITORIAL Y CATASTRAL

LA ESCUELA DE FORMACIÓN Y CAPACITACIÓN PARA EL DESARROLLO TERRITORIAL Y CATASTRAL -ESCAT- DEL REGISTRO DE INFORMACIÓN CATASTRAL DE GUATEMALA -RIC- EN COORDINACIÓN CON LOS DELEGADOS DEL -CIAG-, **TITULAR ING. AGR. JUAN CARLOS ARGUETA, SUPLENTE ING. AGR. FRANKLIN CHEN**, Y DEL -CANG- DELEGADO **TITULAR LICDA. CRISTINA DE LOS ÁNGELES TORRES GONZÁLEZ** Y **SUPLENTE LIC. AROLDO RAÚL MORALES CASTILLO**

Invitan al Curso:



OPERACIONES EN REGISTRO PÚBLICO

Fecha:
29 de octubre de 2026
14:00 horas

Modalidad:
Virtual plataforma Zoom

Dirigido a Agrimensores del Territorio Nacional

Contacto: Julio Marroquin
Correo: jmarroquin@ric.gob.gt

LIVE zoom

¡Contáctanos!
2360 9304

Ingresa a la sesión virtual escaneando el Código QR, ID de reunión: 956 3890 0168
Código de acceso: 891657


4 cm
4.5 cm
RIC

REGISTRO DE INFORMACIÓN CATASTRAL
Construyendo la seguridad jurídica de la tierra

ESCAT
ESCUELA DE FORMACION Y CAPACITACIÓN PARA EL DESARROLLO TERRITORIAL Y CATASTRAL

LA ESCUELA DE FORMACIÓN Y CAPACITACIÓN PARA EL DESARROLLO TERRITORIAL Y CATASTRAL -ESCAT- DEL REGISTRO DE INFORMACIÓN CATASTRAL DE GUATEMALA -RIC-

Invitan



No.	Descripción del Insumo	Fecha Inicio	Fecha Fin	Dirigido a:
1	Desempeño Institucional del Registro de Información Catastral de Guatemala	5-oct	25-oct	Municipalidad de El Chal, Petén
2	Capacitación para uso y manejo de dron	5-oct	11-oct	
3	Curso básico de drones	12-oct	18-oct	
4	Curso de fotogrametría con drones	19-oct	25-oct	

Modalidad:
Virtual plataforma Moodle ESCAT

Contacto: Julio Marroquin
Correo: jmarroquin@ric.gob.gt

¡Contáctanos!
2360 9304

Inscríbete ingresando al código QR o en: https://goo.su/McKd1of

REGISTRO DE INFORMACIÓN CATASTRAL
Construyendo la seguridad jurídica de la tierra

ESCAT
ESCUELA DE FORMACIÓN Y CAPACITACIÓN PARA EL DESARROLLO TERRITORIAL Y CATASTRAL

LA ESCUELA DE FORMACIÓN Y CAPACITACIÓN PARA EL DESARROLLO TERRITORIAL Y CATASTRAL -ESCAT- DEL REGISTRO DE INFORMACIÓN CATASTRAL DE GUATEMALA -RIC-

Invitan



No.	Descripción del Insumo	Fecha Inicio	Fecha Fin	Dirigido a:
1	Desempeño Institucional del Registro de Información Catastral de Guatemala	5-oct	25-oct	IGN
2	Capacitación de Productividad Laboral	5-oct	11-oct	
3	Capacitación de Análisis de Riesgo	12-oct	18-oct	
4	Capacitación sobre Ética Profesional I	19-oct	25-oct	

Modalidad:
Virtual plataforma Moodle ESCAT

Contacto: Julio Marroquin
Correo: jmarroquin@ric.gob.gt

¡Contáctanos!
2360 9304

Inscríbete ingresando al código QR o en: https://goo.su/bzrpz3Z

REGISTRO DE INFORMACIÓN CATASTRAL
RIC
Construyendo la seguridad jurídica de la tierra

ESCAT
ESCUELA DE FORMACIÓN Y CAPACITACIÓN PARA EL DESARROLLO TERRITORIAL Y CATASTRAL

LA ESCUELA DE FORMACIÓN Y CAPACITACIÓN PARA EL DESARROLLO TERRITORIAL Y CATASTRAL -ESCAT- DEL REGISTRO DE INFORMACIÓN CATASTRAL DE GUATEMALA -RIC-

Invitan



No.	Descripción del Insumo	Fecha Inicio	Fecha Fin	Dirigido a:
1	Desempeño Institucional del Registro de Información Catastral de Guatemala	5-oct	25-oct	FONDO DE TIERRAS
2	Curso de administración y gestión del recurso humano	5-oct	11-oct	
3	Diplomado en Lenguaje Corporal	12-oct	18-oct	
4	Curso sobre liderazgo y comunicación efectiva	19-oct	25-oct	

Modalidad:
Virtual plataforma Moodle ESCAT

Contacto: Julio Marroquin
Correo: jmarroquin@ric.gob.gt

¡Contáctanos!
2360 9304

Inscríbete ingresando al código QR o en: https://goo.su/4DRGG

REGISTRO DE INFORMACIÓN CATASTRAL
Construyendo la seguridad jurídica de la tierra

ESCAT
ESCUELA DE FORMACIÓN Y CAPACITACIÓN PARA EL DESARROLLO TERRITORIAL Y CATASTRAL

LA ESCUELA DE FORMACIÓN Y CAPACITACIÓN PARA EL DESARROLLO TERRITORIAL Y CATASTRAL -ESCAT- DEL REGISTRO DE INFORMACIÓN CATASTRAL DE GUATEMALA -RIC-

Invitan



No.	Descripción del Insumo	Fecha Inicio	Fecha Fin	Dirigido a:
1	Desempeño Institucional del Registro de Información Catastral de Guatemala	5-oct	25-oct	OCRET
2	Capacitación de habilidades de gestión	5-oct	11-oct	
3	Curso Inteligencia emocional	12-oct	18-oct	
4	Curso sobre Gerencia del Desarrollo	19-oct	25-oct	

Modalidad:
Virtual plataforma Moodle ESCAT

Contacto: Julio Marroquin
Correo: jmarroquin@ric.gob.gt

¡Contáctanos!
2360 9304

Inscríbete ingresando al código QR o en: https://goo.su/0PUSx

REGISTRO DE INFORMACIÓN CATASTRAL
Construyendo la seguridad jurídica de la tierra

ESCAT
ESCUELA DE FORMACIÓN Y CAPACITACIÓN PARA EL DESARROLLO TERRITORIAL Y CATASTRAL

LA ESCUELA DE FORMACIÓN Y CAPACITACIÓN PARA EL DESARROLLO TERRITORIAL Y CATASTRAL -ESCAT- DEL REGISTRO DE INFORMACIÓN CATASTRAL DE GUATEMALA -RIC-

Invitan



No.	Descripción del Insumo	Fecha Inicio	Fecha Fin	Dirigido a:
1	Desempeño Institucional del Registro de Información Catastral de Guatemala	5-oct	25-oct	ENCA
2	Capacitación sobre motivación laboral	5-oct	11-oct	
3	Capacitación sobre desarrollo organizacional	12-oct	18-oct	
4	Capacitación en planificación y metodología educativa	19-oct	25-oct	

Modalidad:
Virtual Plataforma Moodle ESCAT

Contacto: Julio Marroquin
Correo: jmarroquin@ric.gob.gt

¡Contáctanos!
2360 9304

Inscríbete ingresando al código QR o en: https://goo.su/EI3aW

REGISTRO DE INFORMACIÓN CATASTRAL
Construyendo la seguridad jurídica de la tierra

ESCAT
ESCUELA DE FORMACION Y CAPACITACION PARA EL DESARROLLO TERRITORIAL Y CATASTRAL

LA ESCUELA DE FORMACIÓN Y CAPACITACIÓN PARA EL DESARROLLO TERRITORIAL Y CATASTRAL -ESCAT- DEL REGISTRO DE INFORMACIÓN CATASTRAL DE GUATEMALA -RIC-

Invitan



No.	Descripción del Insumo	Fecha Inicio	Fecha Fin	Dirigido a:
1	Desempeño Institucional del Registro de Información Catastral de Guatemala	5-oct	25-oct	CONAP
2	Curso de Emprendimiento y Mercadeo Turístico	5-oct	11-oct	
3	Curso Cambio de Actitud para Trabajar en Equipo y Brindar un mejor Servicio al Usuario	12-oct	18-oct	
4	Curso sobre Formación Laboral en Administración y Gestión turistica	19-oct	25-oct	

Modalidad:
Virtual plataforma Moodle ESCAT

Contacto: Julio Marroquin
Correo: jmarroquin@ric.gob.gt

¡Contáctanos!
2360 9304

Inscríbete ingresando al código QR o en: https://goo.su/F5CctJ

REGISTRO DE INFORMACIÓN CATASTRAL
Construyendo la seguridad jurídica de la tierra

REGISTRO DE INFORMACIÓN CATASTRAL DE GUATEMALA
INFORME MENSUAL DE ACTIVIDADES

RENGLÓN PRESUPUESTARIO 029 "OTRAS REMUNERACIONES DEL PERSONAL TEMPORAL"	
Nombre del Contratista: Carlos Armando Arrivillaga Chávez	**No. De Contrato:** RIC-R-029-0369-2026.
Nombre del Servicio: Servicios Técnicos en Operaciones Educativas y Soporte.	**Dirección Municipal, Gerencia, Coordinación o Unidad:** Coordinación de la Escuela de Formación y Capacitación para el Desarrollo Territorial y Catastral.
Proyecto: Registro de Información Catastral de Guatemala –RIC-.	**Informe correspondiente al mes de:** Octubre 2026.

- Se participó en reunión de trabajo del mes de octubre 2026, para conocer las actividades académicas de cursos, cursos libres, seminarios, talleres, diplomados y capacitaciones en sus diferentes modalidades que se imparten en la Escuela de Formación y Capacitación para el Desarrollo Territorial y Catastral -ESCAT-.
- Se apoyó en la generación de boleta de pago para estudiantes del Curso de Técnico Agrimensor, Código: TA-E25-2026 AK´TENAMIT, en la plataforma SISVEN, según cotización ESCAT-007-2026.
- Se colaboró en la revisión del control de la documentación de todos los participantes de los Curso de Profesional Agrimensor, Códigos: PA-E1-2026 al PA-E14-2026.
- Se brindó soporte en la creación de los cursos libres, diplomados y seminarios en la Plataforma Moodle de ESCAT, impartidos en el mes de Octubre 2026:
    - Curso de Emprendimiento y Mercadeo Turístico, Octubre 2026.
    - Curso Cambio de Actitud para Trabajar en Equipo y Brindar un mejor Servicio al Usuario, Octubre 2026.
    - Curso sobre Formación Laboral en Administración y Gestión turística, Octubre 2026.
    - Capacitación sobre motivación laboral, Octubre 2026.
    - Capacitación sobre desarrollo organizacional, Octubre 2026.
    - Capacitación en planificación y metodología educativa, Octubre 2026.
    - Capacitación de habilidades de gestión, Octubre 2026.
    - Curso Inteligencia emocional, Octubre 2026.
    - Curso sobre Gerencia del Desarrollo, Octubre 2026.
    - Curso de administración y gestión del recurso humano, Octubre 2026.

« 21ª Calle 10-58, zona 13 Aurora II, Guatemala, Centro América PBX: (502) 2462-8400 http://www.ric.gob.gt

- Diplomado en Lenguaje Corporal, Octubre 2026.
- Curso sobre liderazgo y comunicación efectiva, Octubre 2026.
- Capacitación de Productividad Laboral, Octubre 2026.
- Capacitación de Análisis de Riesgo, Octubre 2026.
- Capacitación sobre Ética Profesional I, Octubre 2026.
- Capacitación de Desarrollo de Capacidades Directivas, Octubre 2026.
- Capacitación de Personal en Planificación y Cooperación Internacional, Octubre 2026.
- Capacitación de Autoevaluación del Control Interno Institucional, Octubre 2026.
- Desempeño Institucional del Registro de Información Catastral de Guatemala, Octubre 2026.
- Sistemas de Información Geográfica -GIS-, Octubre 2026.
- Capacitación para uso y manejo de dron, Octubre 2026.
- Curso básico de drones, Octubre 2026.
- Curso de fotogrametría con drones, Octubre 2026.

- Se apoyó en la creación y soporte de usuarios para los estudiantes de los cursos libres, diplomados y seminarios en la Plataforma Moodle de ESCAT, impartidos en el mes de Octubre 2026:
  - Curso de Emprendimiento y Mercadeo Turístico, Octubre 2026.
  - Curso Cambio de Actitud para Trabajar en Equipo y Brindar un mejor Servicio al Usuario, Octubre 2026.
  - Curso sobre Formación Laboral en Administración y Gestión turística, Octubre 2026.
  - Capacitación sobre motivación laboral, Octubre 2026.
  - Capacitación sobre desarrollo organizacional, Octubre 2026.
  - Capacitación en planificación y metodología educativa, Octubre 2026.
  - Capacitación de habilidades de gestión, Octubre 2026.
  - Curso Inteligencia emocional, Octubre 2026.
  - Curso sobre Gerencia del Desarrollo, Octubre 2026.
  - Curso de administración y gestión del recurso humano, Octubre 2026.
  - Diplomado en Lenguaje Corporal, Octubre 2026.

« 21ª Calle 10-58, zona 13 Aurora II, Guatemala, Centro América PBX: (502) 2462-8400 http://www.ric.gob.gt

- Curso sobre liderazgo y comunicación efectiva, Octubre 2026.
- Capacitación de Productividad Laboral, Octubre 2026.
- Capacitación de Análisis de Riesgo, Octubre 2026.
- Capacitación sobre Ética Profesional I, Octubre 2026.
- Capacitación de Desarrollo de Capacidades Directivas, Octubre 2026.
- Capacitación de Personal en Planificación y Cooperación Internacional, Octubre 2026.
- Capacitación de Autoevaluación del Control Interno Institucional, Octubre 2026.
- Desempeño Institucional del Registro de Información Catastral de Guatemala, Octubre 2026.
- Sistemas de Información Geográfica -GIS-, Octubre 2026.
- Capacitación para uso y manejo de dron, Octubre 2026.
- Curso básico de drones, Octubre 2026.
- Curso de fotogrametría con drones, Octubre 2026.

- Se apoyó en la asignación de tutores de los cursos libres, diplomados y seminarios en la Plataforma Moodle de ESCAT, impartidos en el mes de Octubre 2026:
  - Curso de Emprendimiento y Mercadeo Turístico, Octubre 2026.
  - Curso Cambio de Actitud para Trabajar en Equipo y Brindar un mejor Servicio al Usuario, Octubre 2026.
  - Curso sobre Formación Laboral en Administración y Gestión turística, Octubre 2026.
  - Capacitación sobre motivación laboral, Octubre 2026.
  - Capacitación sobre desarrollo organizacional, Octubre 2026.
  - Capacitación en planificación y metodología educativa, Octubre 2026.
  - Capacitación de habilidades de gestión, Octubre 2026.
  - Curso Inteligencia emocional, Octubre 2026.
  - Curso sobre Gerencia del Desarrollo, Octubre 2026.
  - Curso de administración y gestión del recurso humano, Octubre 2026.
  - Diplomado en Lenguaje Corporal, Octubre 2026.
  - Curso sobre liderazgo y comunicación efectiva, Octubre 2026.

« 21ª Calle 10-58, zona 13 Aurora II, Guatemala, Centro América PBX: (502) 2462-8400 http://www.ric.gob.gt

- Capacitación de Productividad Laboral, Octubre 2026.
- Capacitación de Análisis de Riesgo, Octubre 2026.
- Capacitación sobre Ética Profesional I, Octubre 2026.
- Capacitación de Desarrollo de Capacidades Directivas, Octubre 2026.
- Capacitación de Personal en Planificación y Cooperación Internacional, Octubre 2026.
- Capacitación de Autoevaluación del Control Interno Institucional, Octubre 2026.
- Desempeño Institucional del Registro de Información Catastral de Guatemala, Octubre 2026.
- Sistemas de Información Geográfica -GIS-, Octubre 2026.
- Capacitación para uso y manejo de dron, Octubre 2026.
- Curso básico de drones, Octubre 2026.
- Curso de fotogrametría con drones, Octubre 2026.

- Se brindó soporte en el restablecimiento de contraseña para los participantes de los cursos libres, diplomados y seminarios en la Plataforma Moodle de ESCAT, impartidos en el mes de Octubre 2026, en la Plataforma Moodle ESCAT.

FIRMA: _____
Carlos Armando Arrivillaga Chávez
Servicios Técnicos en Operaciones Educativas y Soporte.

Vo.Bo.: _____
Ing. Agr. Luis Fernando Barillas Eguizabal
COORDINADOR GENERAL DE LA ESCUELA DE CATASTRO
REGISTRO DE INFORMACIÓN CATASTRAL DE GUATEMALA -RIC-
Ing. Agr. Luis Fernando Barillas Eguizabal.
Coordinador General de la Escuela de Catastro.

« 21ª Calle 10-58, zona 13 Aurora II, Guatemala, Centro América PBX: (502) 2462-8400 http://www.ric.gob.gt

REGISTRO DE INFORMACIÓN CATASTRAL
Construyendo la seguridad jurídica de la tierra

ANEXOS

MES DE
OCTUBRE DE 2026

CARLOS ARMANDO ARRIVILLAGA CHÁVEZ

SERVICIOS TÉCNICOS EN OPERACIONES EDUCATIVAS Y SOPORTE.

REGISTRO DE INFORMACIÓN CATASTRAL DE GUATEMALA.

CONTRATO RIC-R-029-0369-2026.

» CENTRAL: 21ª Calle 10-58, zona 13 Aurora II, Guatemala, Centro América PBX: (502) 2462-8400 www.ric.gob.gt

REGISTRO DE INFORMACIÓN CATASTRAL
Construyendo la seguridad jurídica de la tierra

REGISTRO DE INFORMACION CATASTRAL DE GUATEMALA
RIC - CENTRAL
6ª. CALLE 2-21 ZONA 9, OFICINA 202, EDIFICIO HERALSO.

ORDEN DE PAGO **2120263651146**

DEPOSITO EN:

BANCO DE DESARROLLO RURAL, S.A. -BANRURAL-
FONDO CATASTRAL PRIVATIVO RIC
3-033-83858-7, **ATX 439**

BANCO G&T CONTINENTAL
RIC/FONDO CATASTRAL PRIVATIVO
13-3601-6, **Transacción 7709**

DETALLE DE PRODUCTOS

CANT	PROD	UNIT	TOTAL
29		200.00	5,800.00
curso - Tec. Agr.			

TOTAL Q. 5,800.00

SOLICITUD # **212614039913800146**

PARA CONSULTA EN LÍNEA VISITE:

https://portal.ric.gob.gt/consultas

USUARIO: CARRIVILLAGA

FECHA MAXIMA EN QUE EL BANCO ACEPTARA ESTA ORDEN DE PAGO
23/10/2026

AUT. S/RES. DE CGC NO. MH./000801

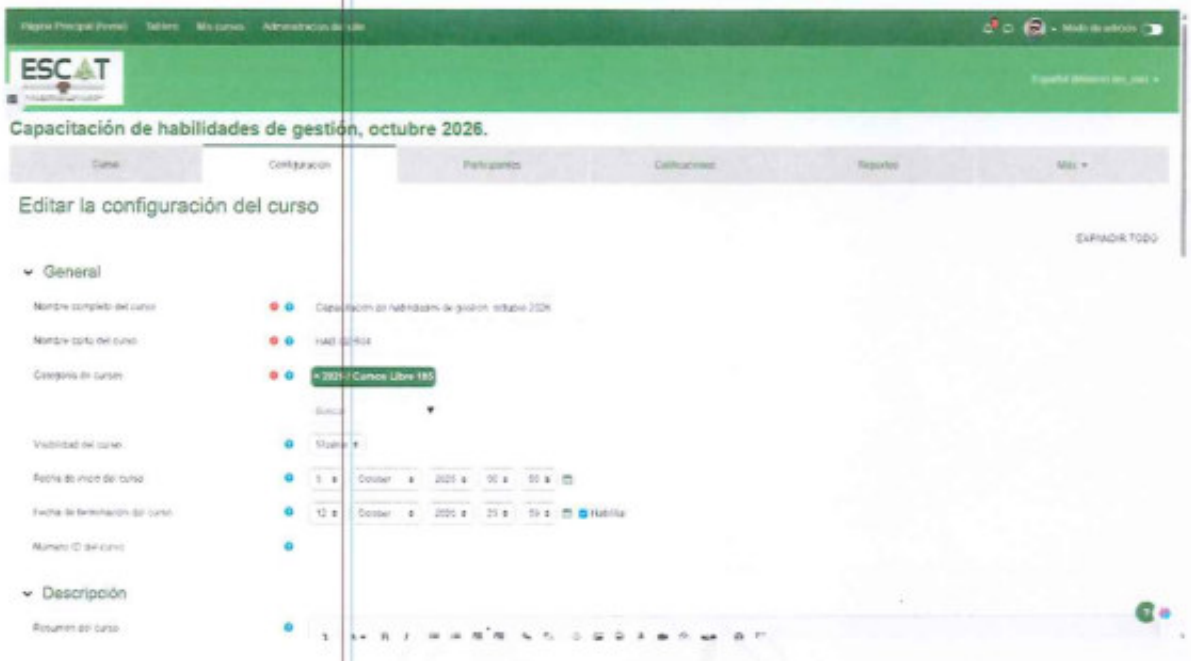
ESCAT
Capacitación de habilidades de gestión, octubre 2026.
Editar la configuración del curso
EXPANDIR TODO
General
Descripción


ESCAT
Capacitación de habilidades de gestión, octubre 2026.
Usuarios inscritos

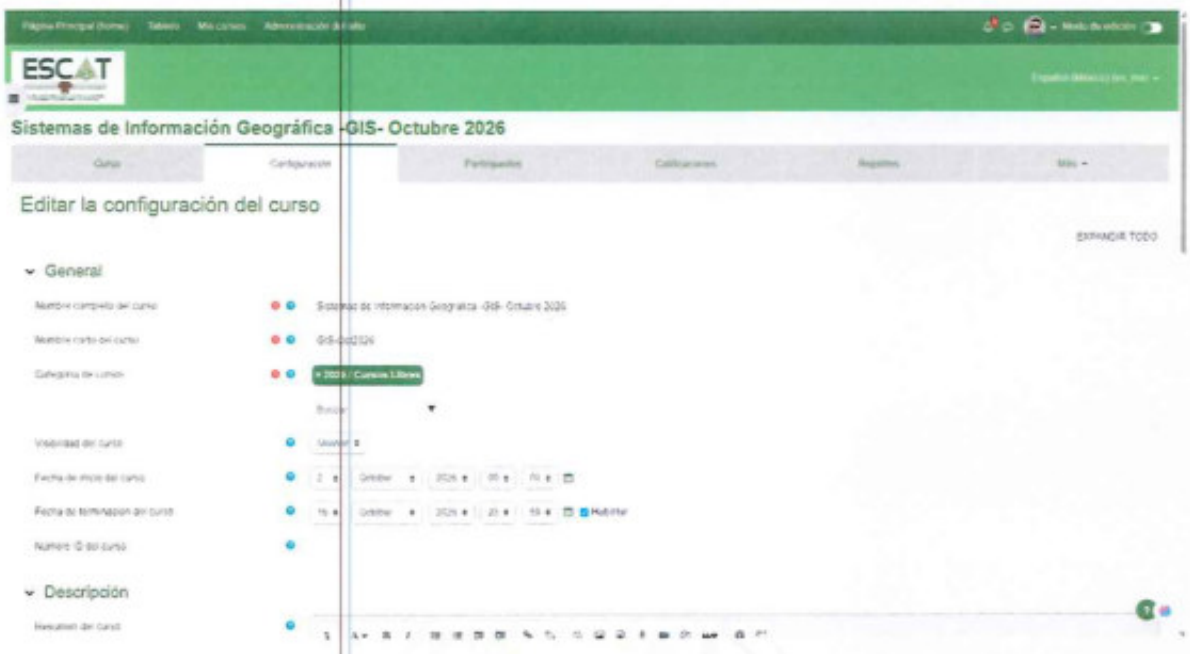
ESCAT
Sistemas de Información Geográfica -GIS- Octubre 2026
Editar la configuración del curso
EXPANDIR TODO
General
Descripción

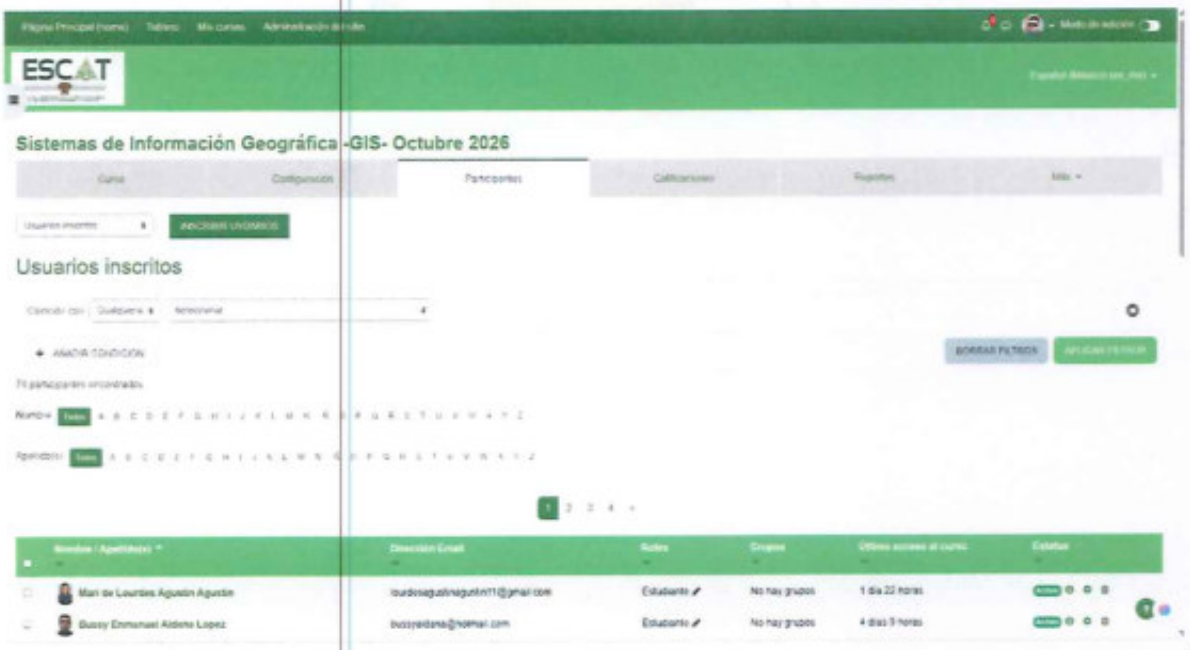
ESCAT
Sistemas de Información Geográfica -GIS- Octubre 2026
Usuarios inscritos

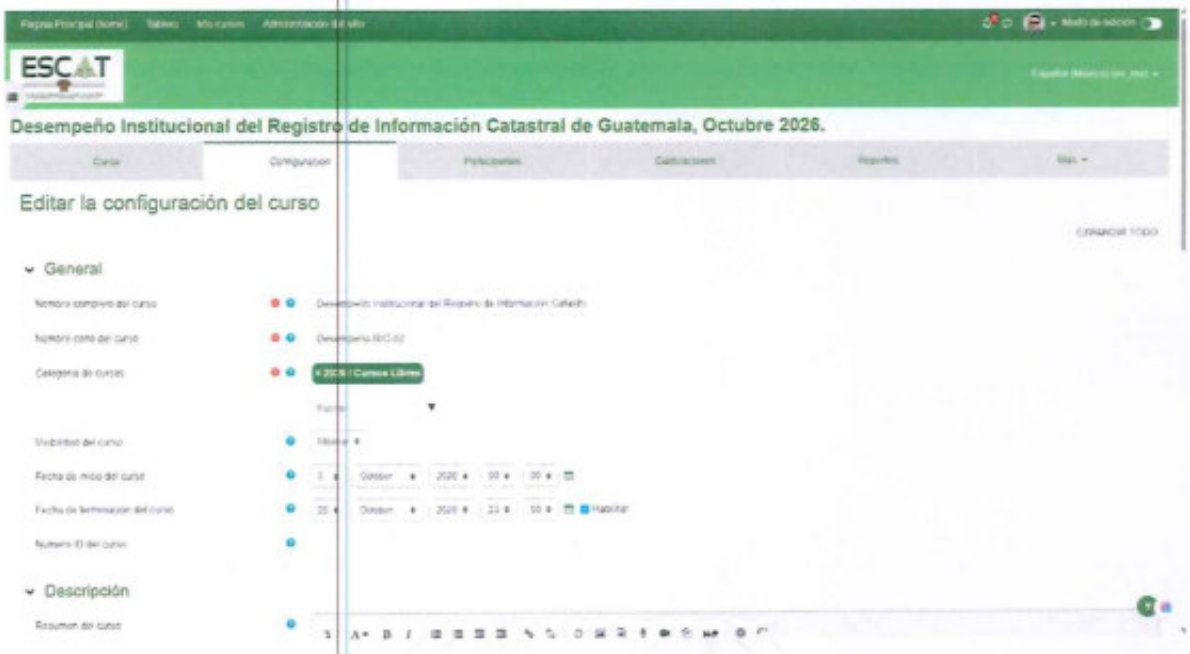
ESCAT
Desempeño Institucional del Registro de Información Catastral de Guatemala, Octubre 2026.
Editar la configuración del curso
General
Descripción

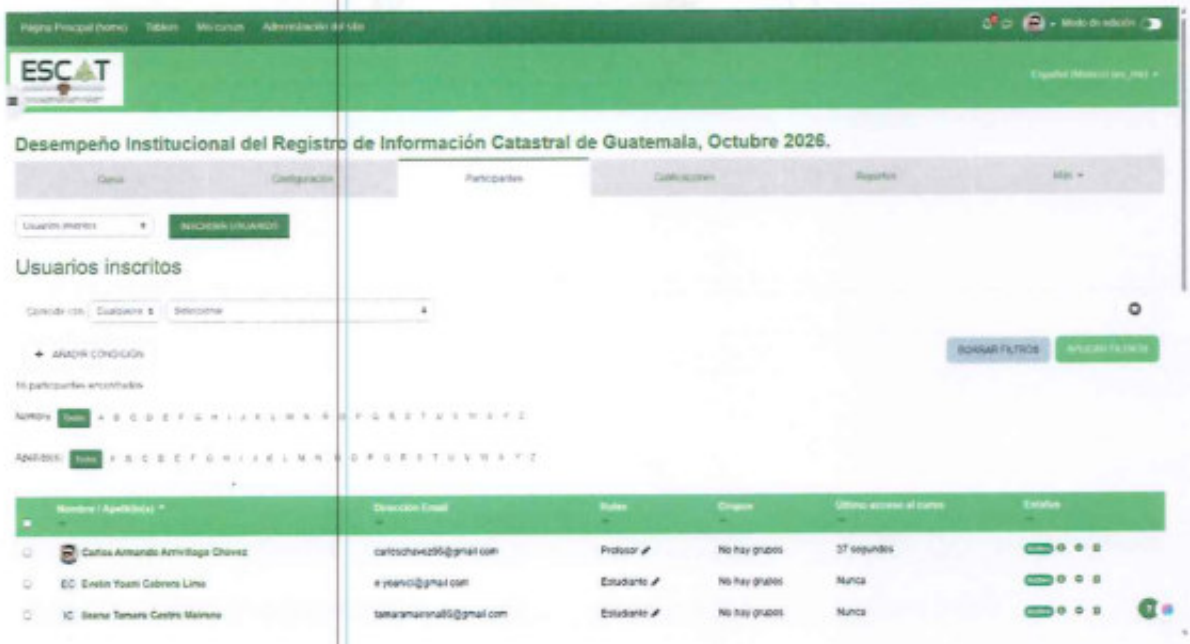
ESCAT
Desempeño Institucional del Registro de Información Catastral de Guatemala, Octubre 2026.
Usuarios inscritos

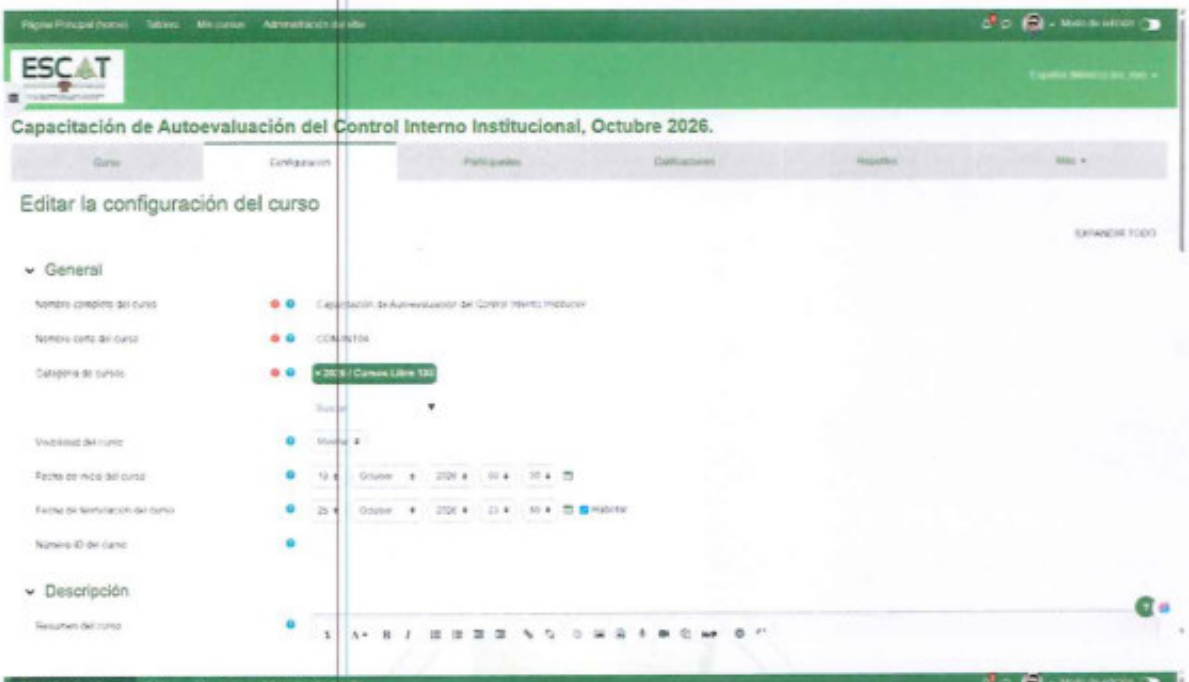
ESCAT
Capacitación de Autoevaluación del Control Interno Institucional, Octubre 2026.
Editar la configuración del curso
General
Descripción

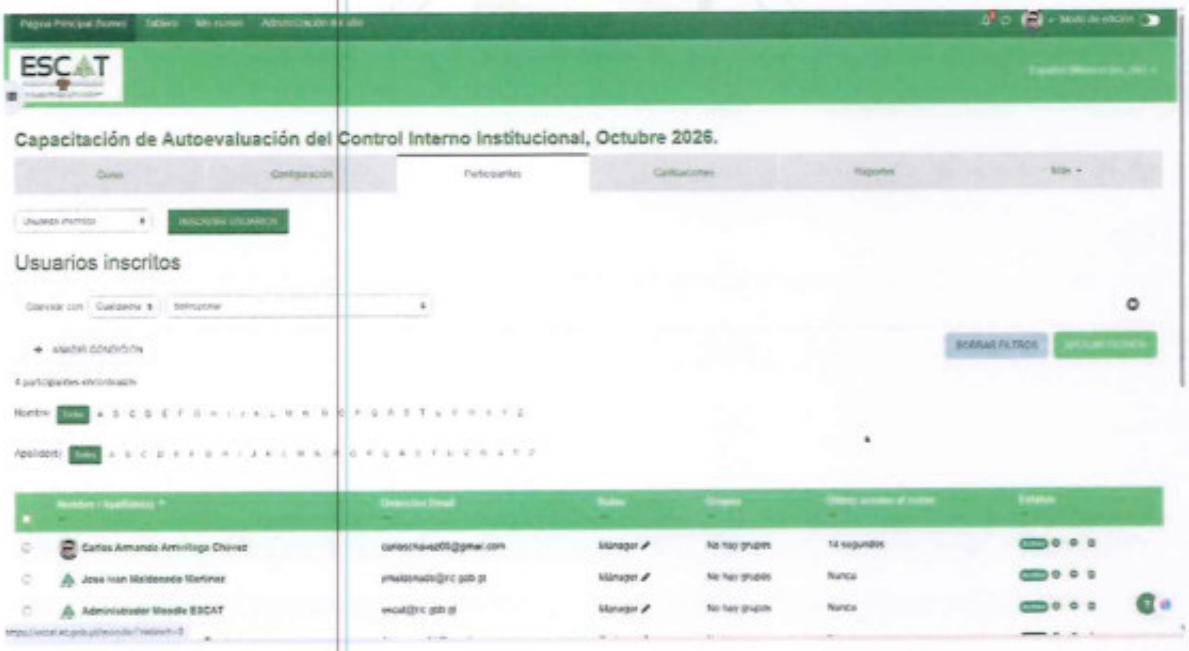
ESCAT
Capacitación de Autoevaluación del Control Interno Institucional, Octubre 2026.
Usuarios inscritos

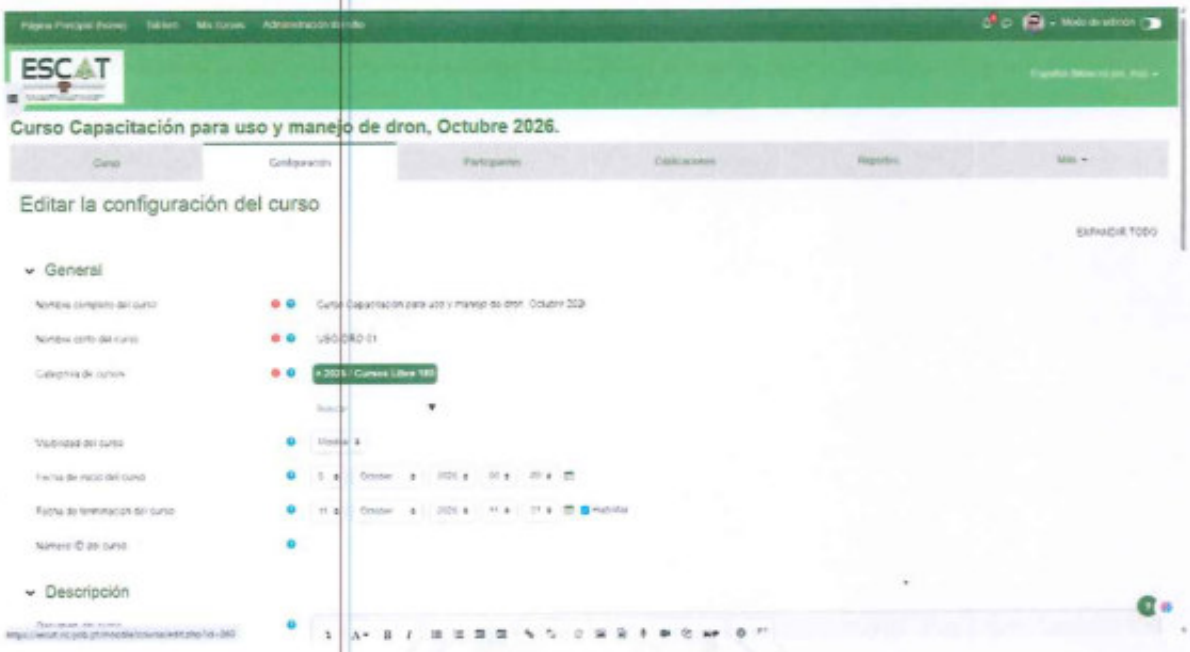
ESCAT
Curso Capacitación para uso y manejo de dron, Octubre 2026.
Editar la configuración del curso
EXPANDIR TODO
General
Descripción

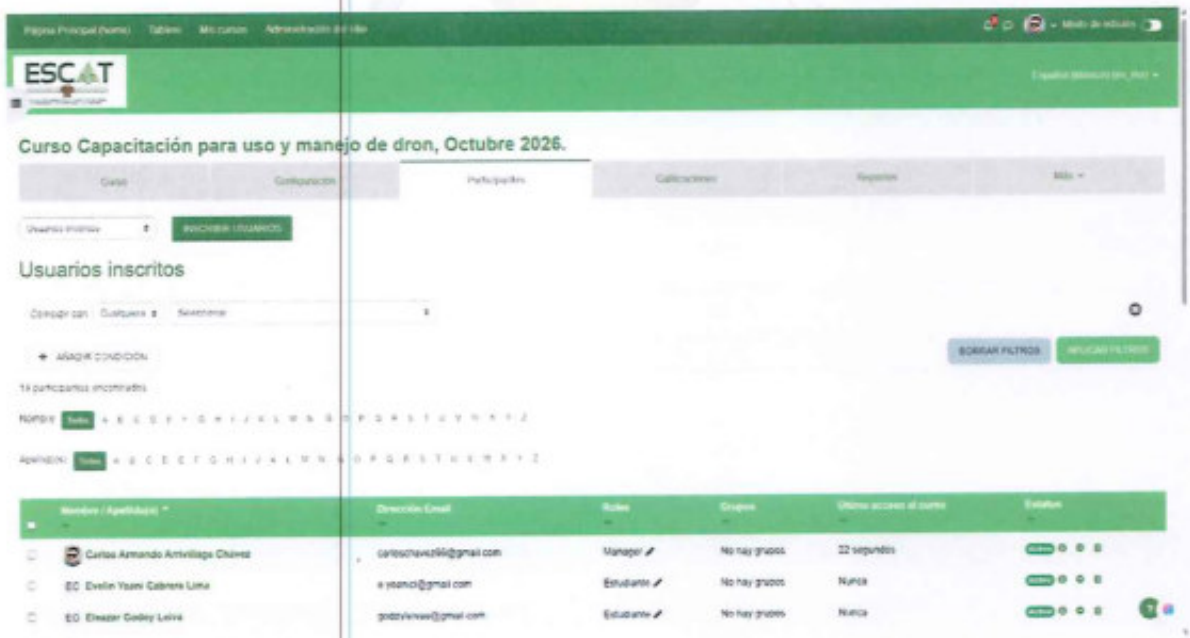
ESCAT
Curso Capacitación para uso y manejo de dron, Octubre 2026.
Usuarios inscritos
BORRAR FILTROS

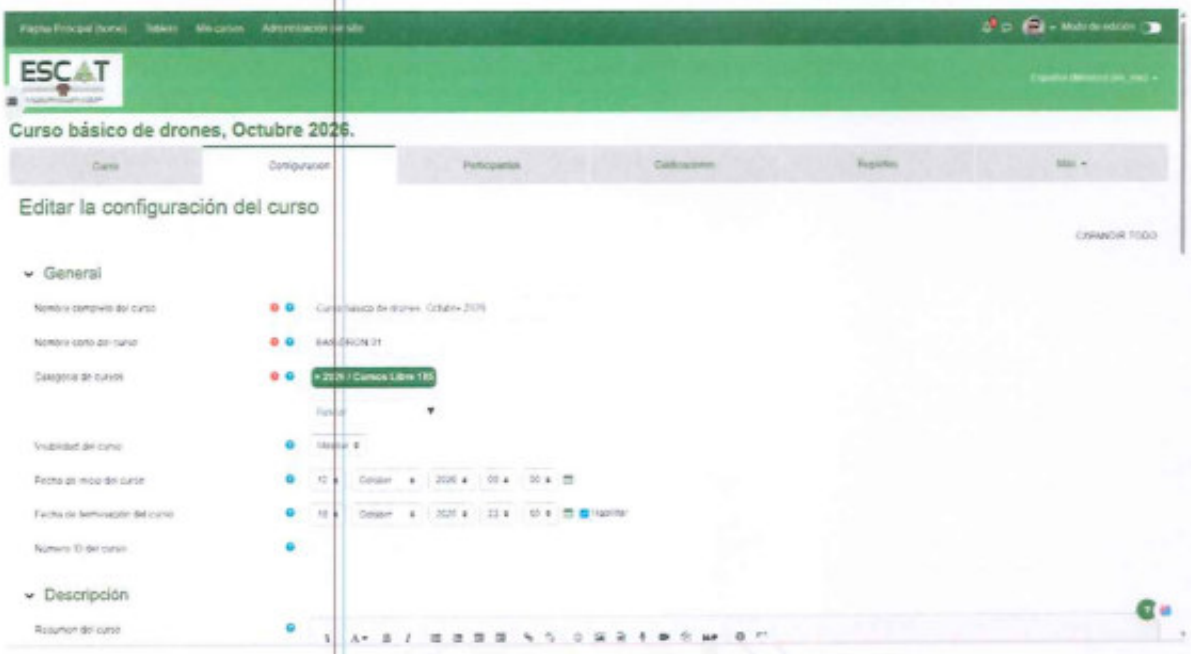
ESCAT
Curso básico de drones, Octubre 2026.
Editar la configuración del curso
General
Descripción

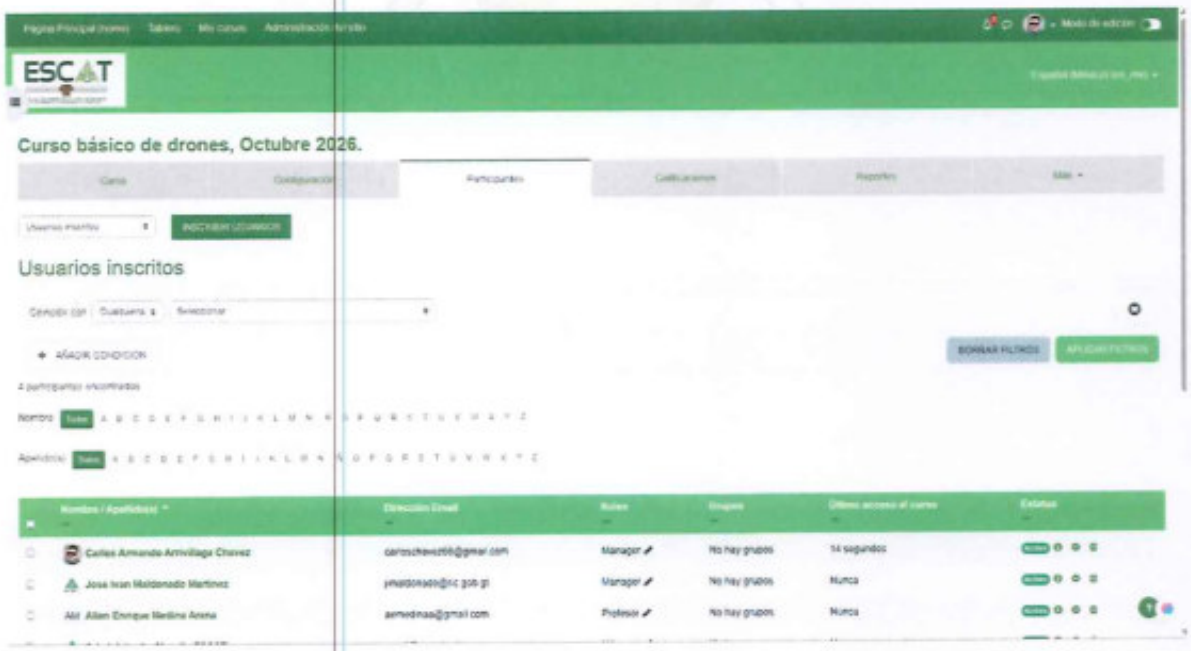
ESCAT
Curso básico de drones, Octubre 2026.
Usuarios inscritos

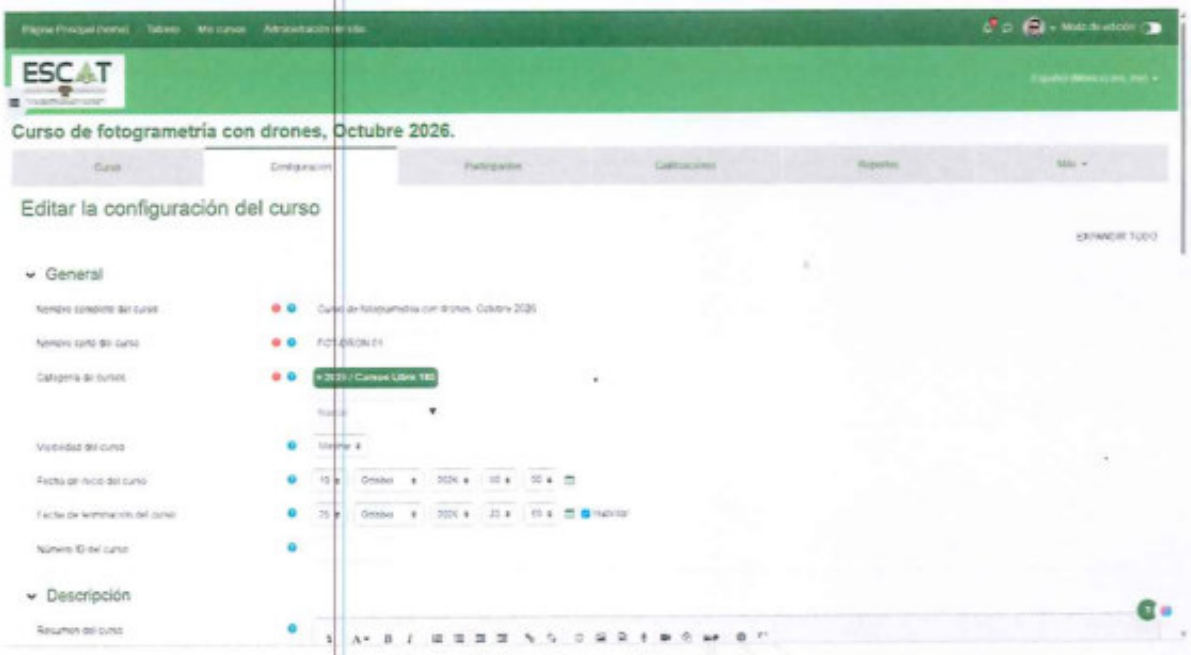
ESCAT
Curso de fotogrametría con drones, Octubre 2026.
Editar la configuración del curso
General
Descripción

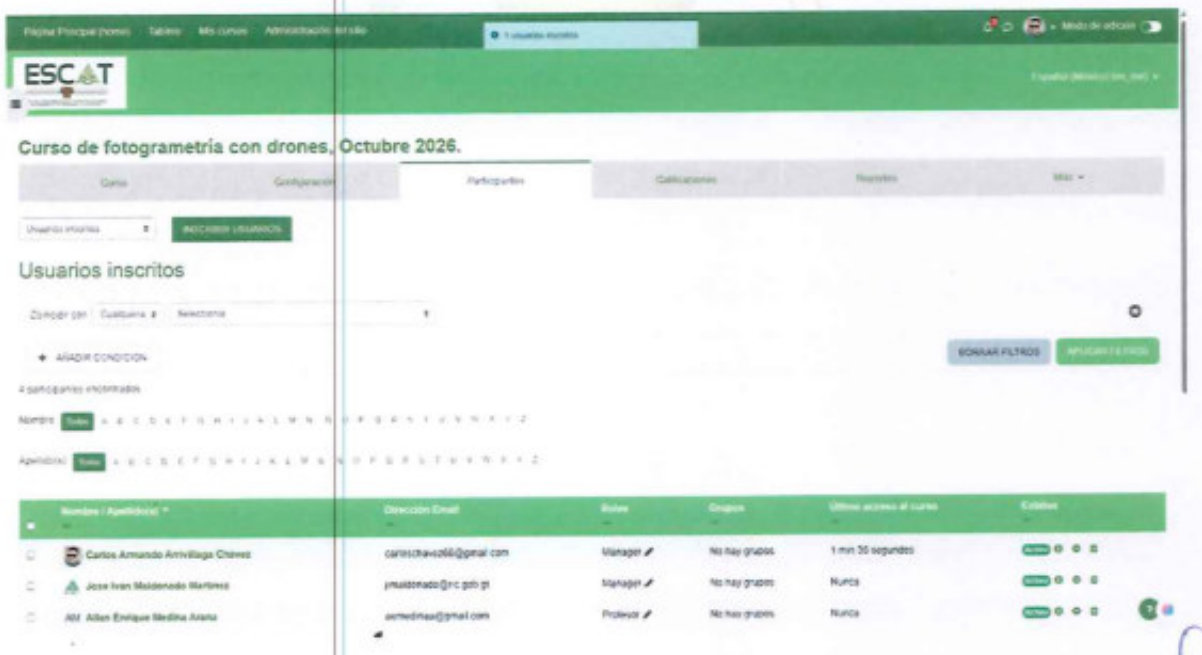
ESCAT
Curso de fotogrametría con drones, Octubre 2026.
Usuarios inscritos
BORRAR FILTROS

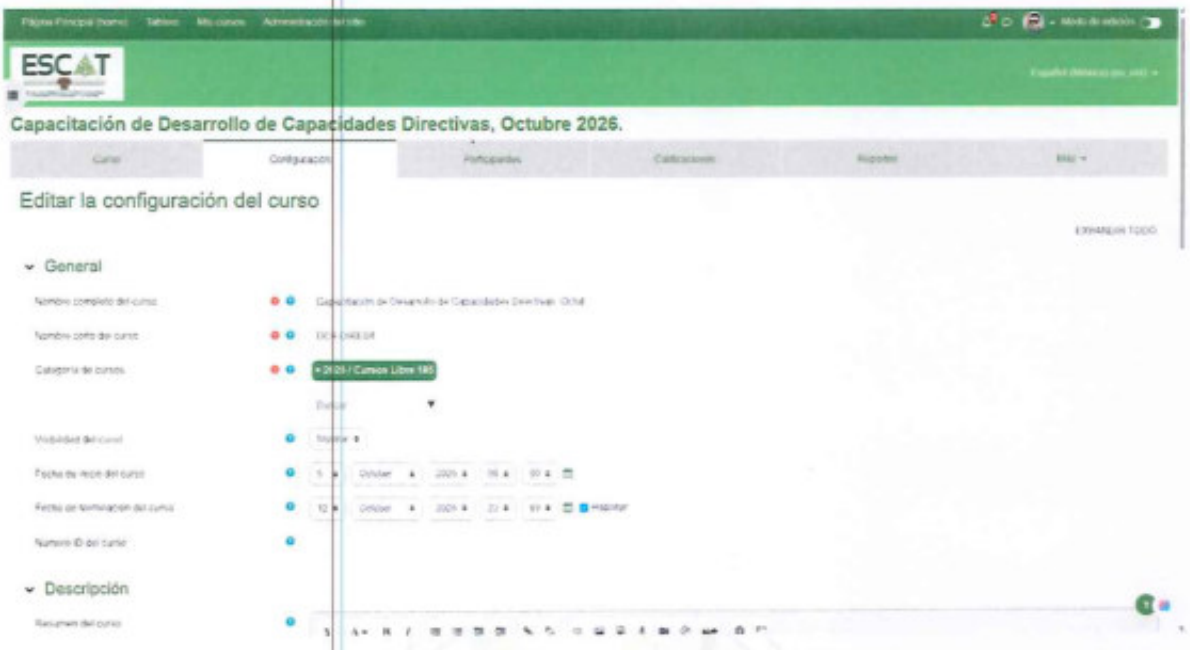

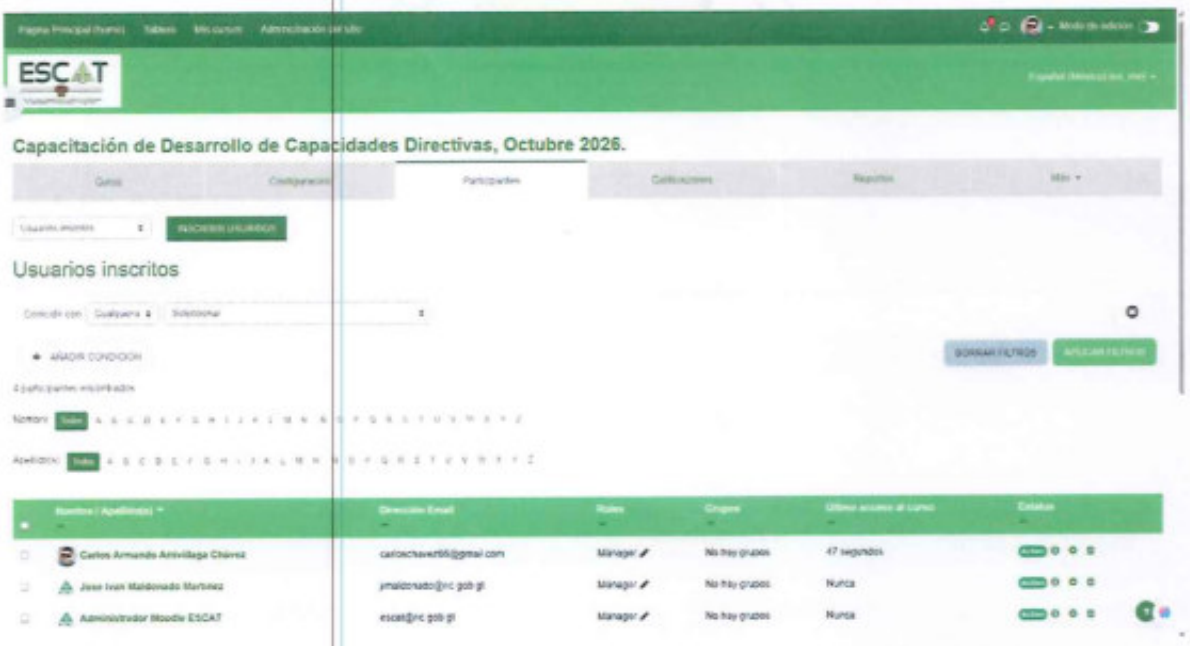

Página 10 de 26

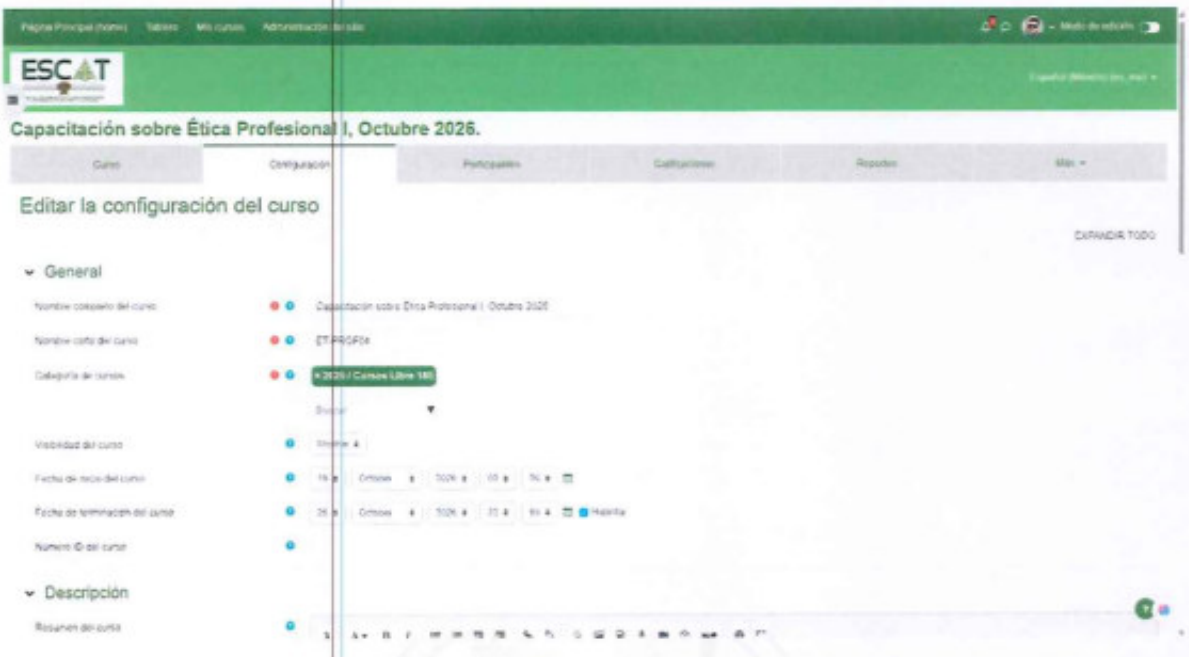
ESCAT
Capacitación sobre Ética Profesional I, Octubre 2026.
Editar la configuración del curso
EXPANDIR TODO
General
Descripción


ESCAT
Capacitación sobre Ética Profesional I, Octubre 2026.
Usuarios inscritos
BORRAR FILTROS
Carlos Armando Arrivillaga Chávez
Jose Ivan Maldonado Martinez
Administrador Moodle ESCAT

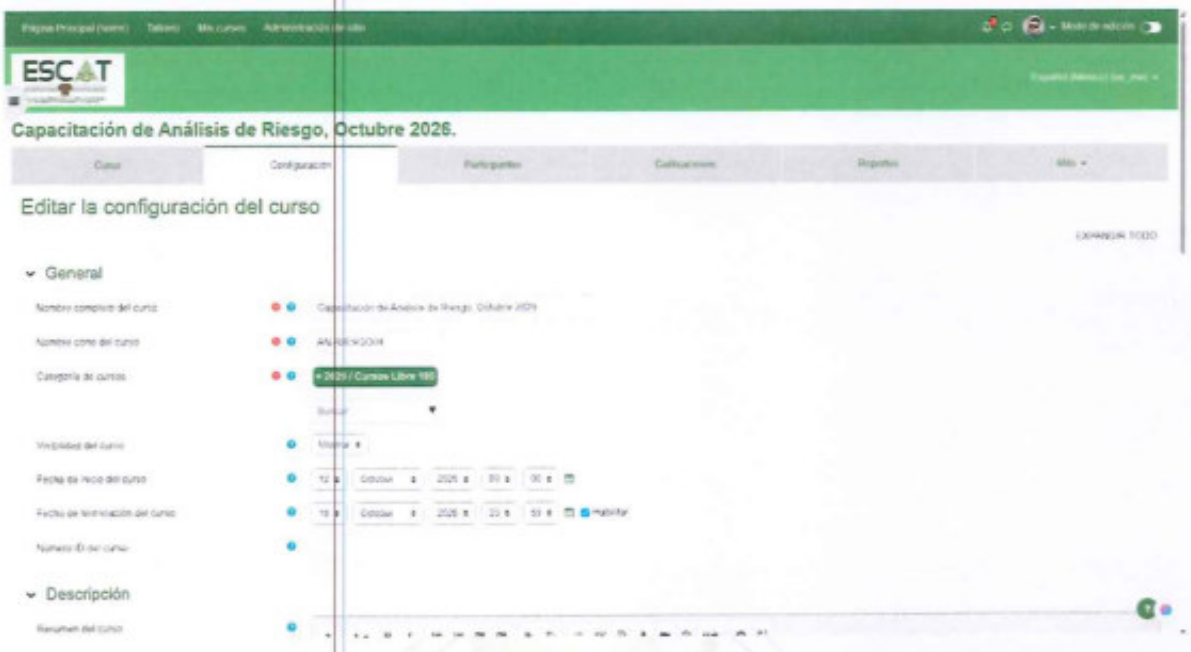
ESCAT
Capacitación de Análisis de Riesgo, Octubre 2026.
Editar la configuración del curso
General
Descripción

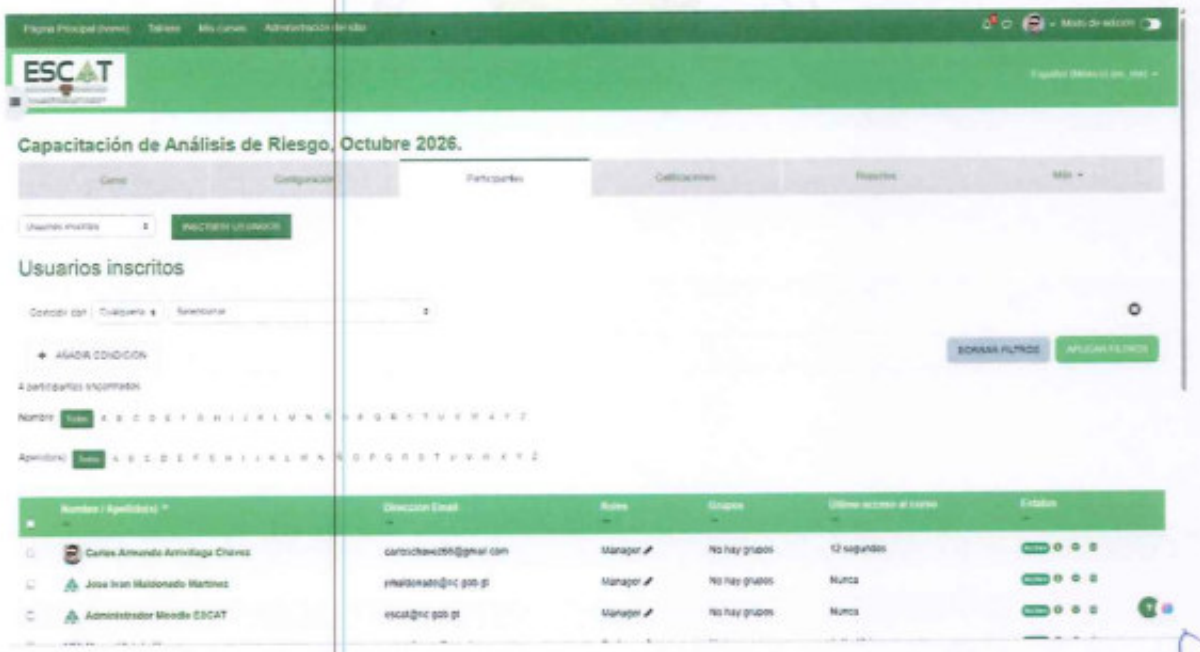
ESCAT
Capacitación de Análisis de Riesgo, Octubre 2026.
Usuarios inscritos
AÑADIR CONDICIÓN

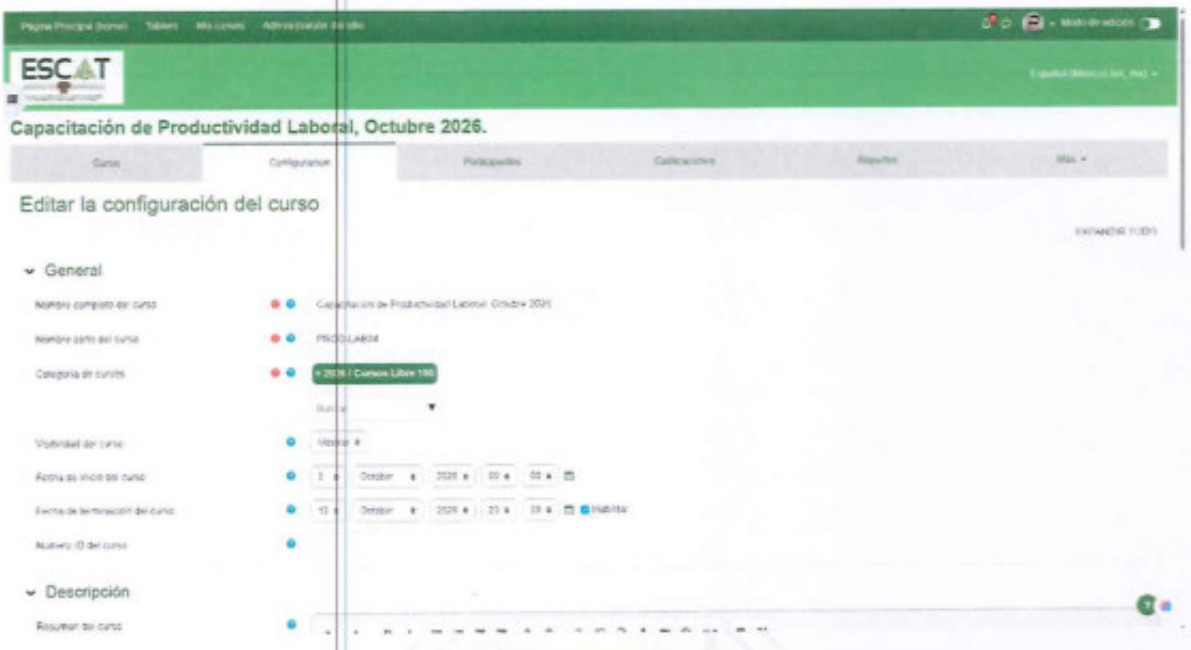
ESCAT
Capacitación de Productividad Laboral, Octubre 2026.
Editar la configuración del curso
General
Descripción

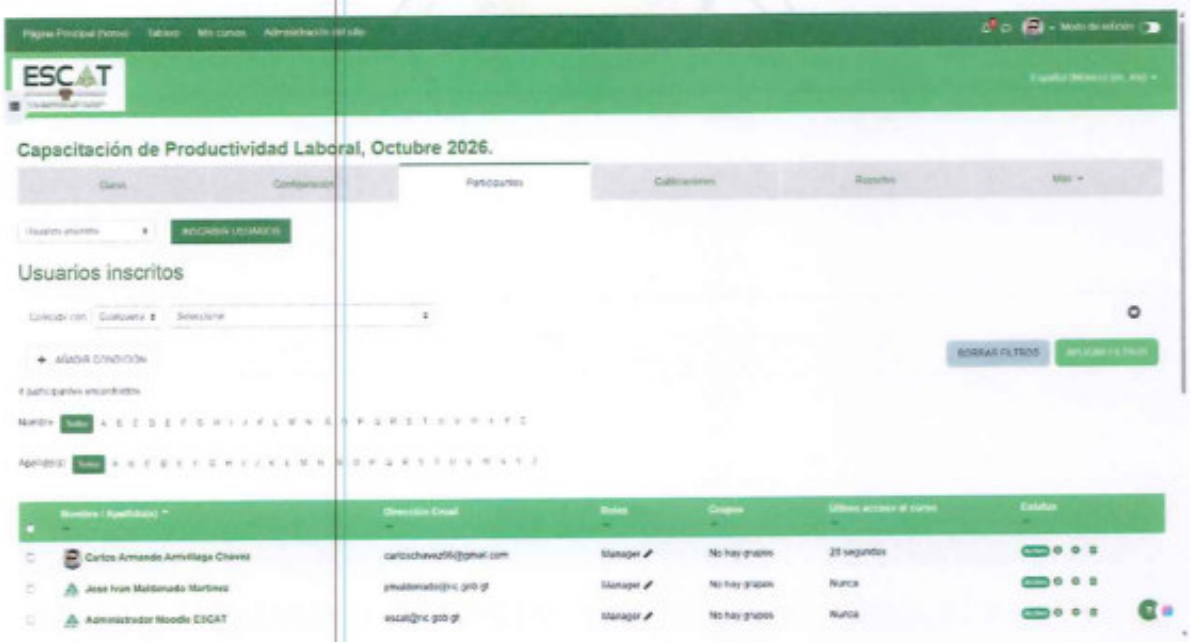
ESCAT
Capacitación de Productividad Laboral, Octubre 2026.
Usuarios inscritos
Carlos Armando Arrivillaga Chavez
Jose Ivan Maldonado Martinez
Administrador Moodle ESCAT

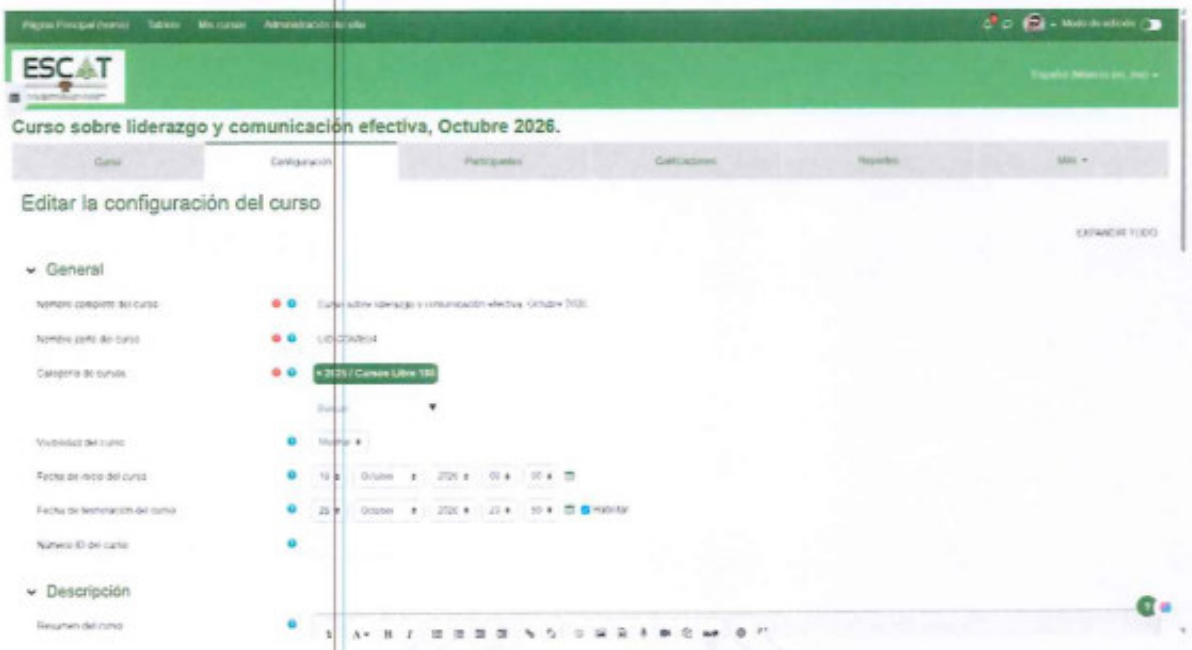
ESCAT
Curso sobre liderazgo y comunicación efectiva, Octubre 2026.
Editar la configuración del curso
General
Descripción

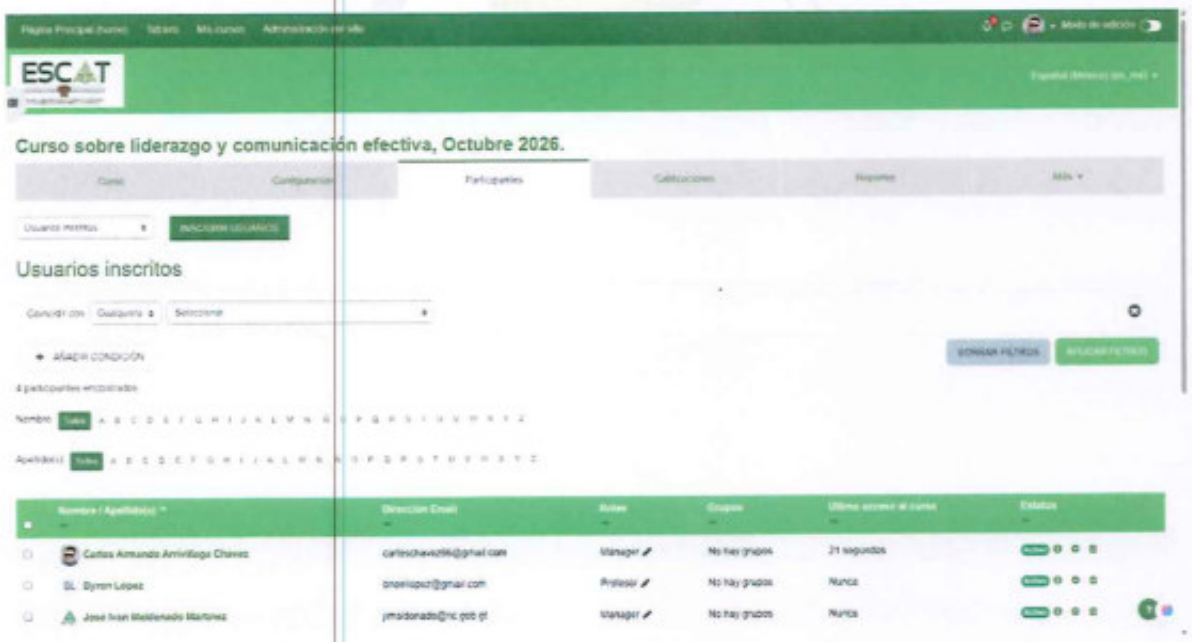
ESCAT
Curso sobre liderazgo y comunicación efectiva, Octubre 2026.
Usuarios inscritos

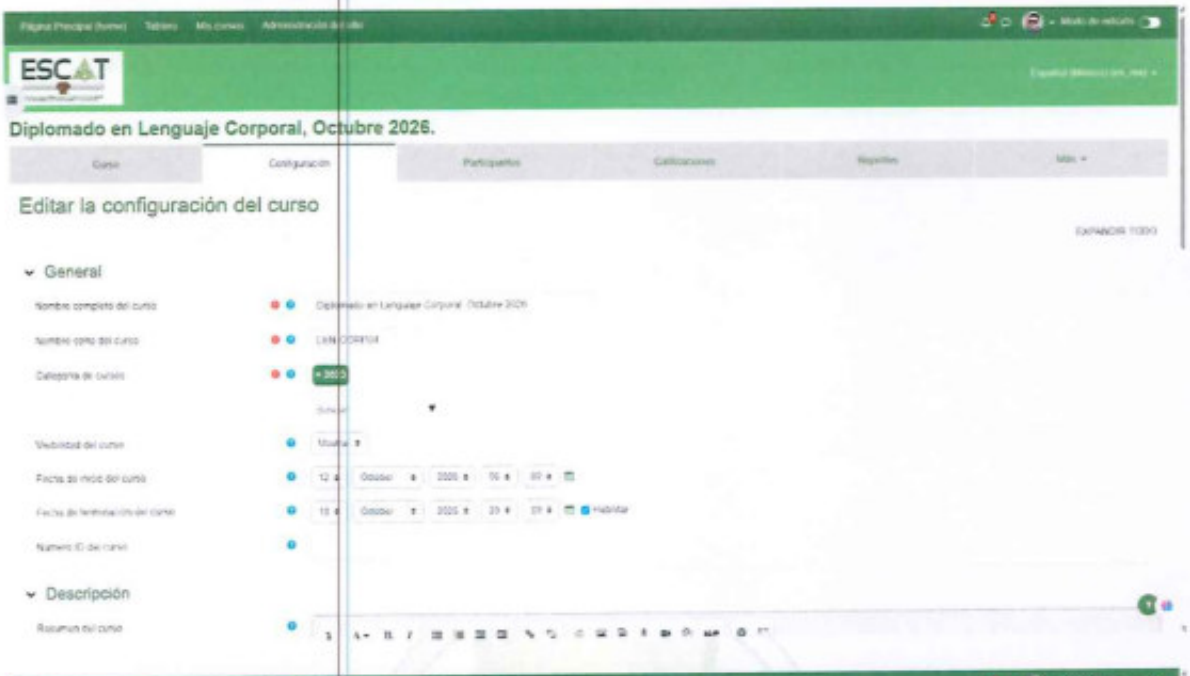
ESCAT
Diplomado en Lenguaje Corporal, Octubre 2026.
Editar la configuración del curso
General
Descripción

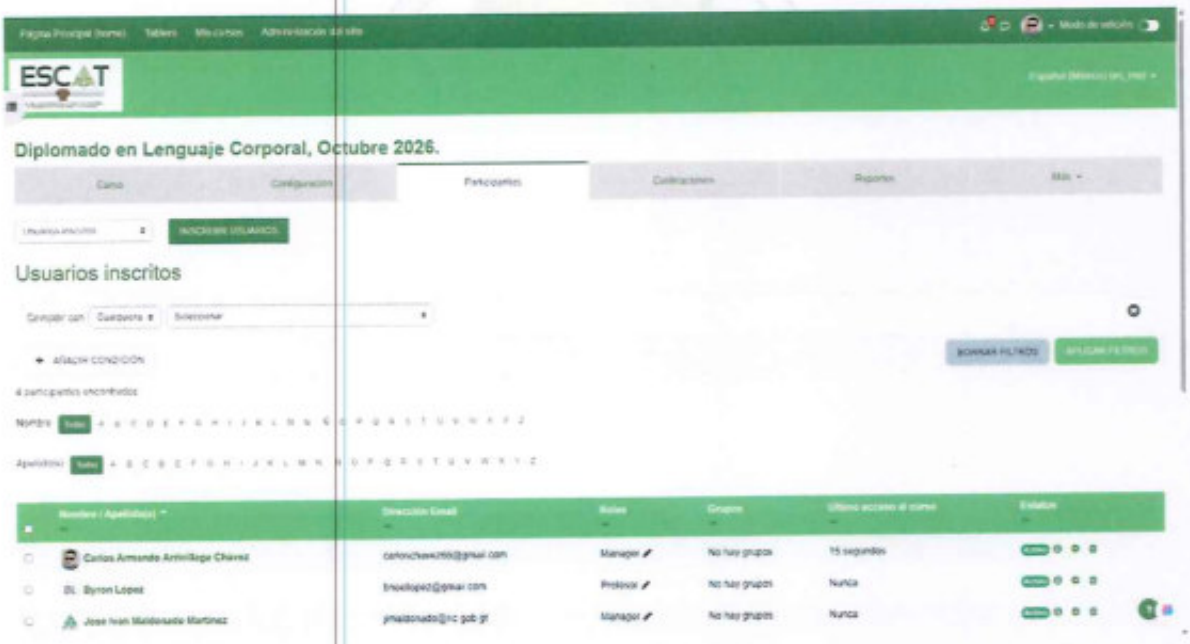
ESCAT
Diplomado en Lenguaje Corporal, Octubre 2026.
Usuarios inscritos

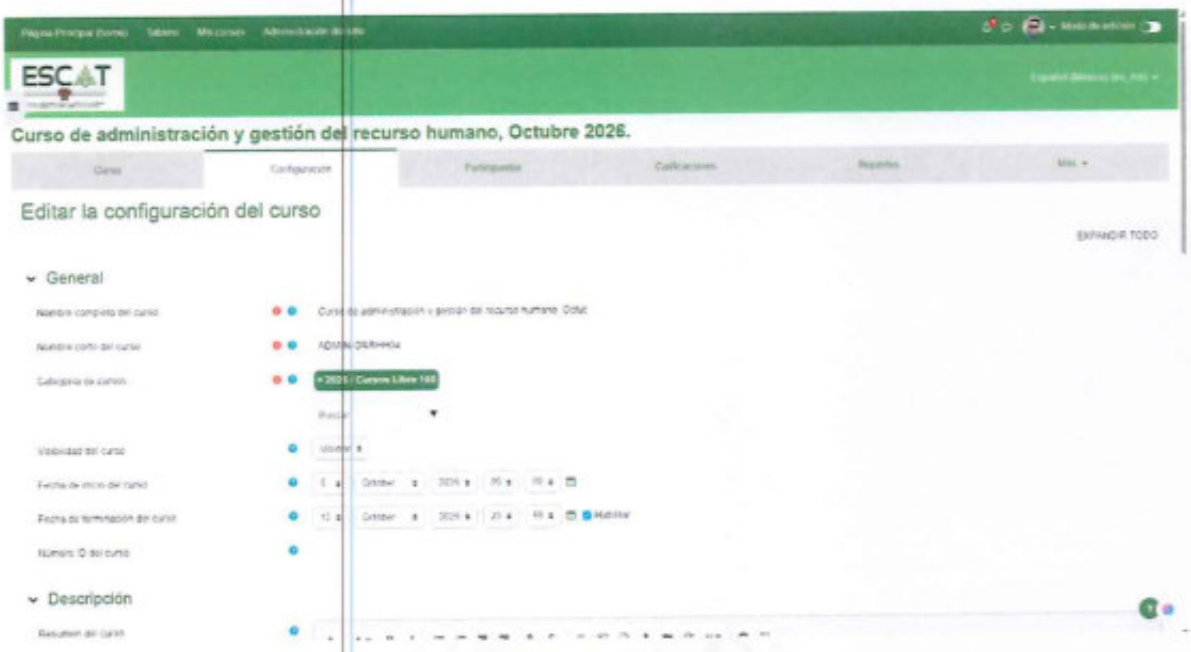
ESCAT
Curso de administración y gestión del recurso humano, Octubre 2026.
Editar la configuración del curso
EXPANDIR TODO
General
Descripción

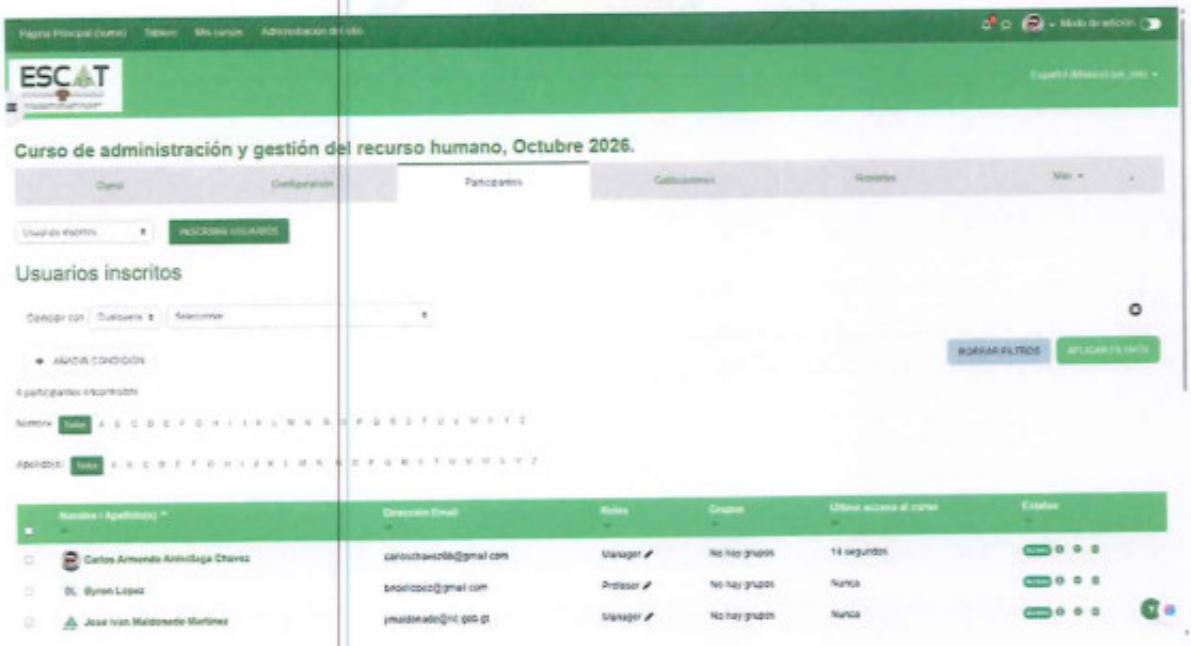
ESCAT
Curso de administración y gestión del recurso humano, Octubre 2026.
Usuarios inscritos
BORRAR FILTROS

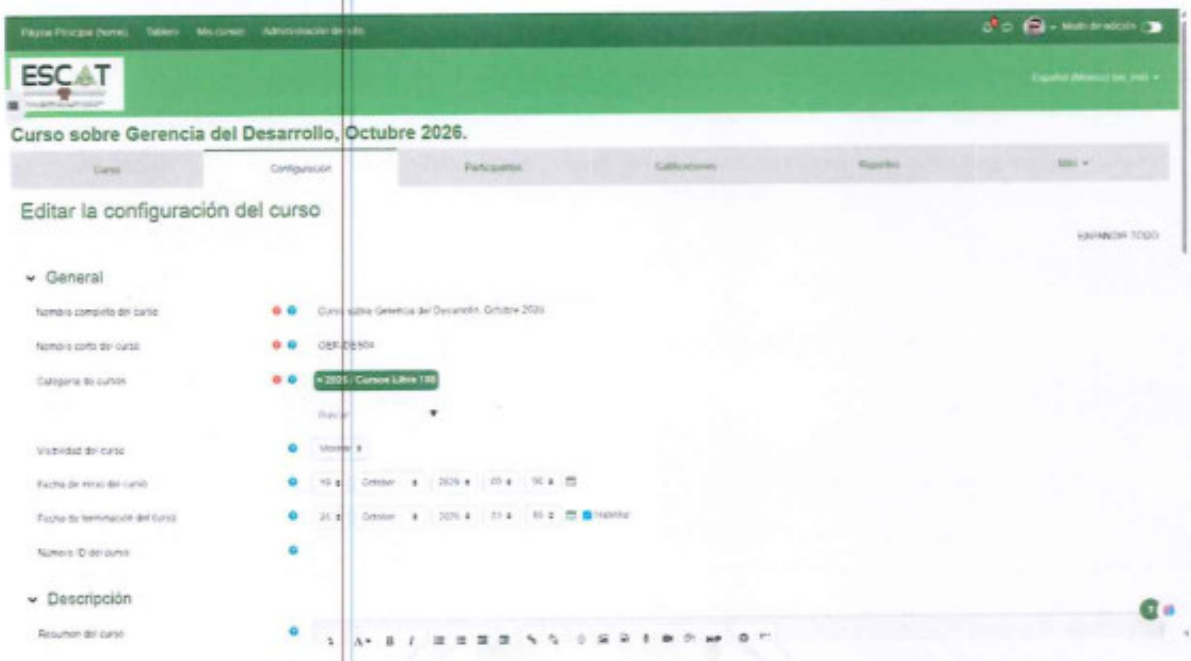
ESCAT
Curso sobre Gerencia del Desarrollo, Octubre 2026.
Editar la configuración del curso
General
Descripción

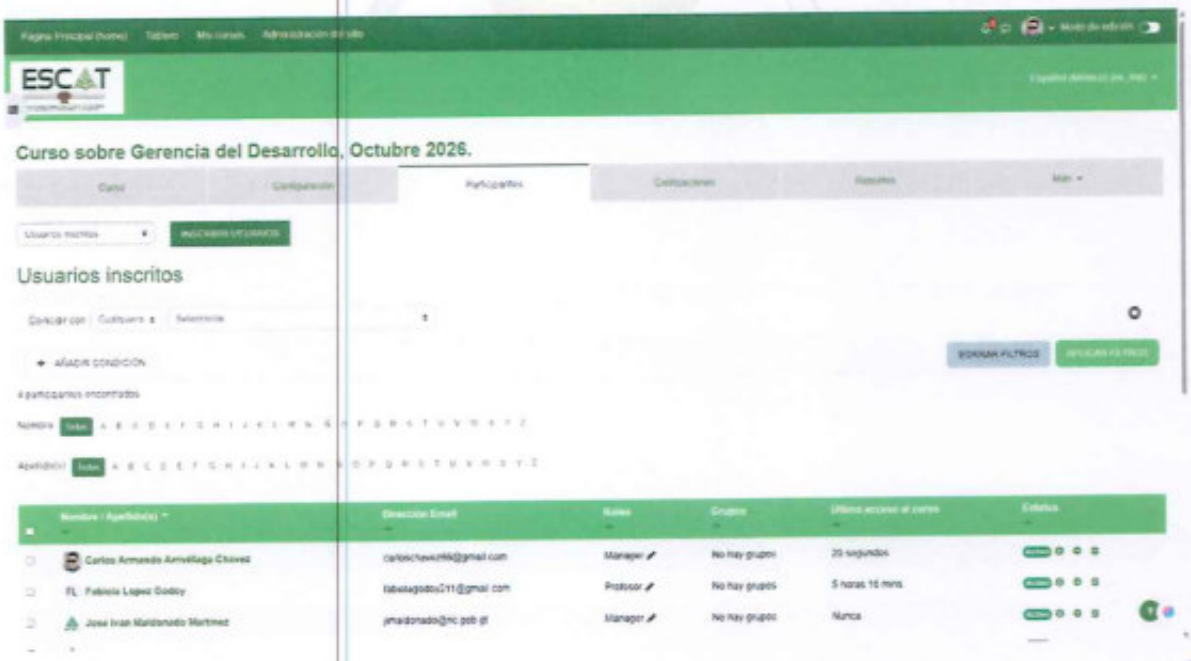
ESCAT
Curso sobre Gerencia del Desarrollo, Octubre 2026.
Usuarios inscritos

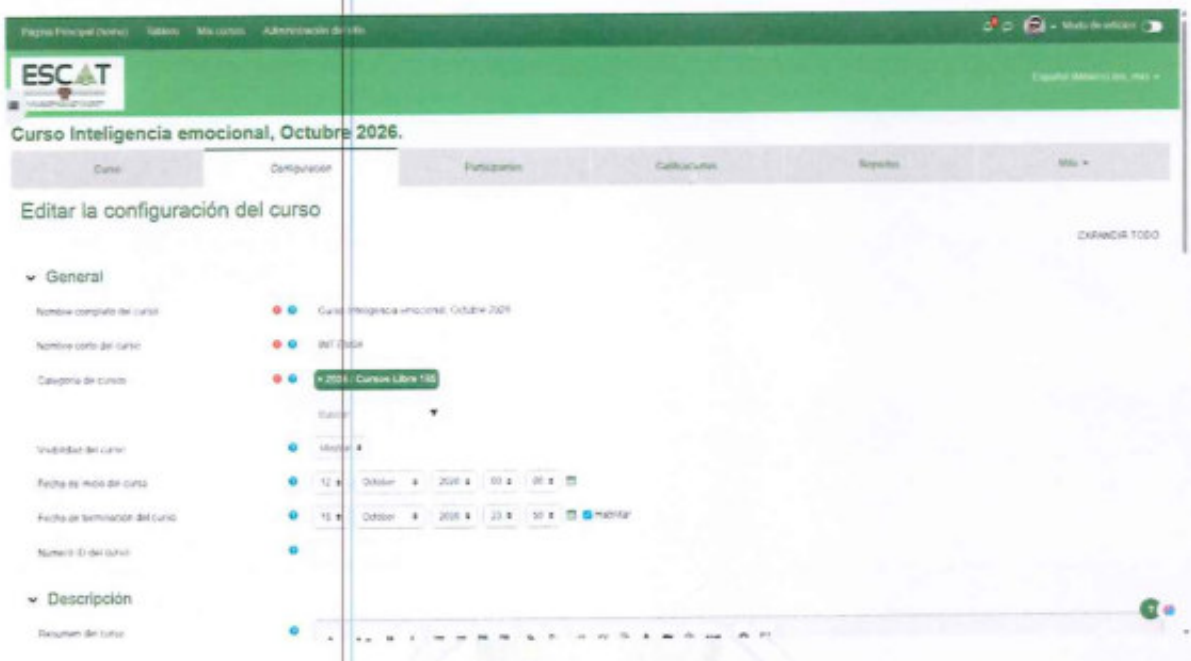
ESCAT
Curso Inteligencia emocional, Octubre 2026.
Editar la configuración del curso
General
Descripción


ESCAT
Curso Inteligencia emocional, Octubre 2026.
Usuarios inscritos

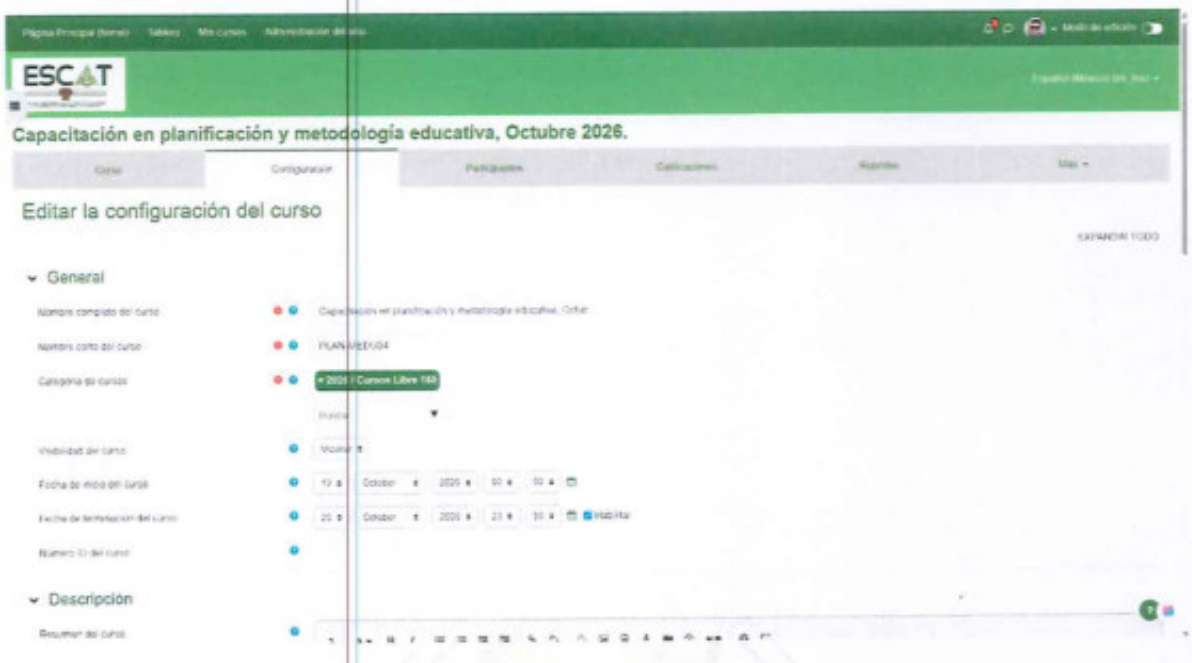
ESCAT
Capacitación en planificación y metodología educativa, Octubre 2026.
Editar la configuración del curso
General
Descripción

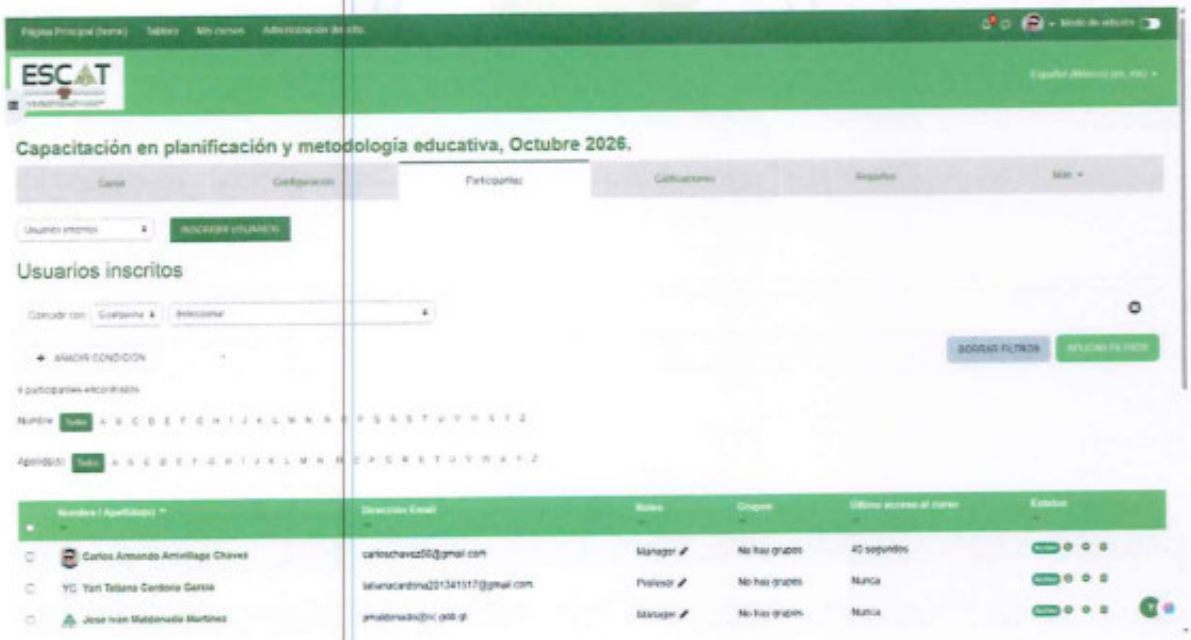
ESCAT
Capacitación en planificación y metodología educativa, Octubre 2026.
Usuarios inscritos

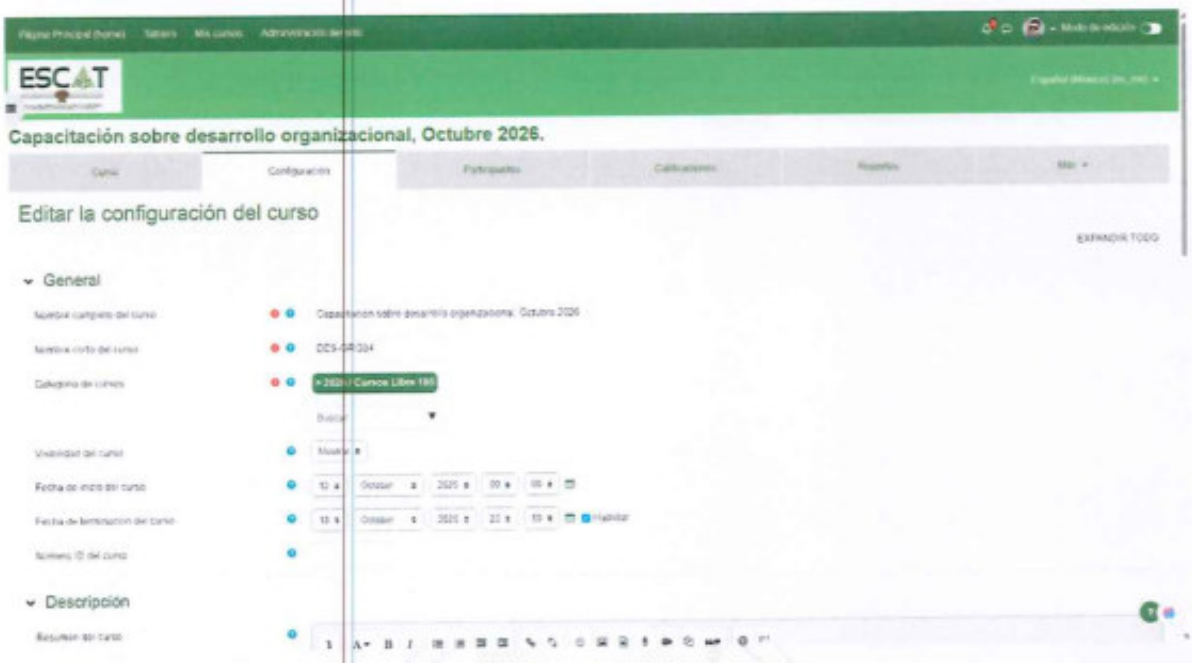
ESCAT
Capacitación sobre desarrollo organizacional, Octubre 2026.
Editar la configuración del curso
General
Descripción

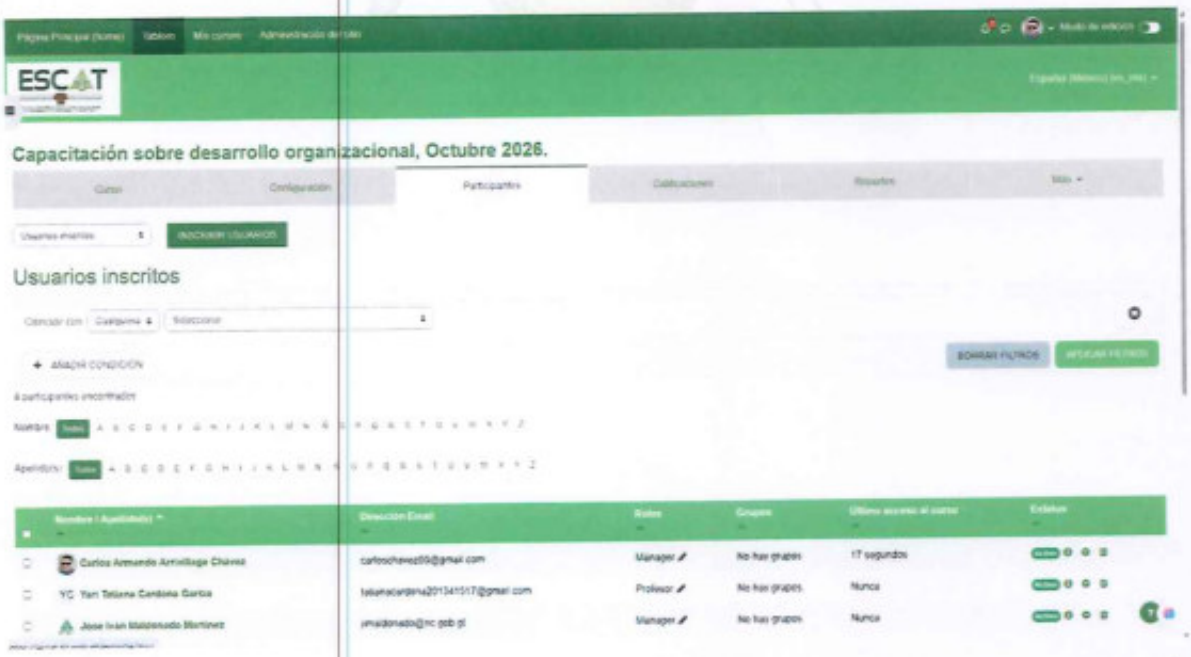
ESCAT
Capacitación sobre desarrollo organizacional, Octubre 2026.
Usuarios inscritos

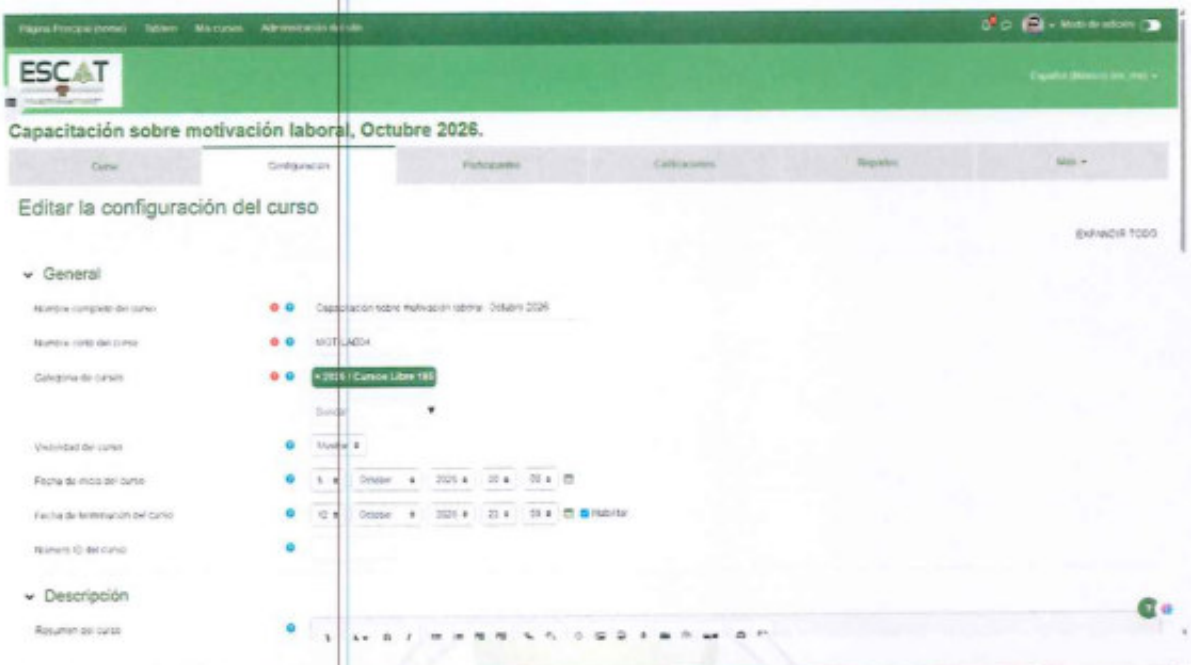
ESCAT
Capacitación sobre motivación laboral, Octubre 2026.
Editar la configuración del curso
EXPANDIR TODO
General
Descripción

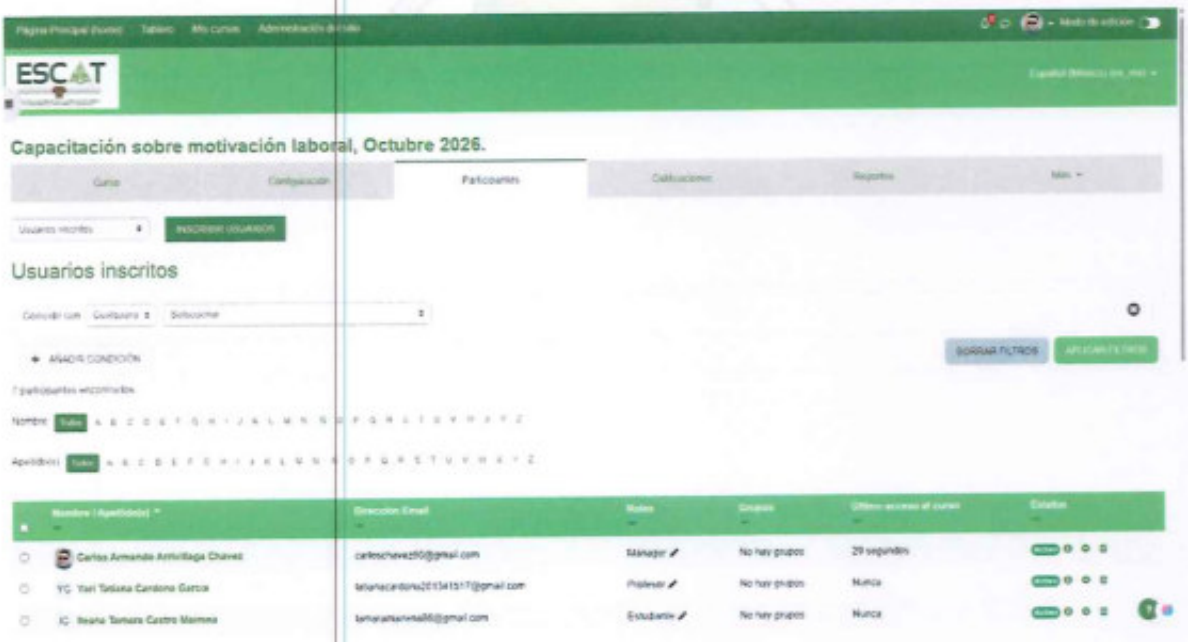
ESCAT
Capacitación sobre motivación laboral, Octubre 2026.
Usuarios inscritos

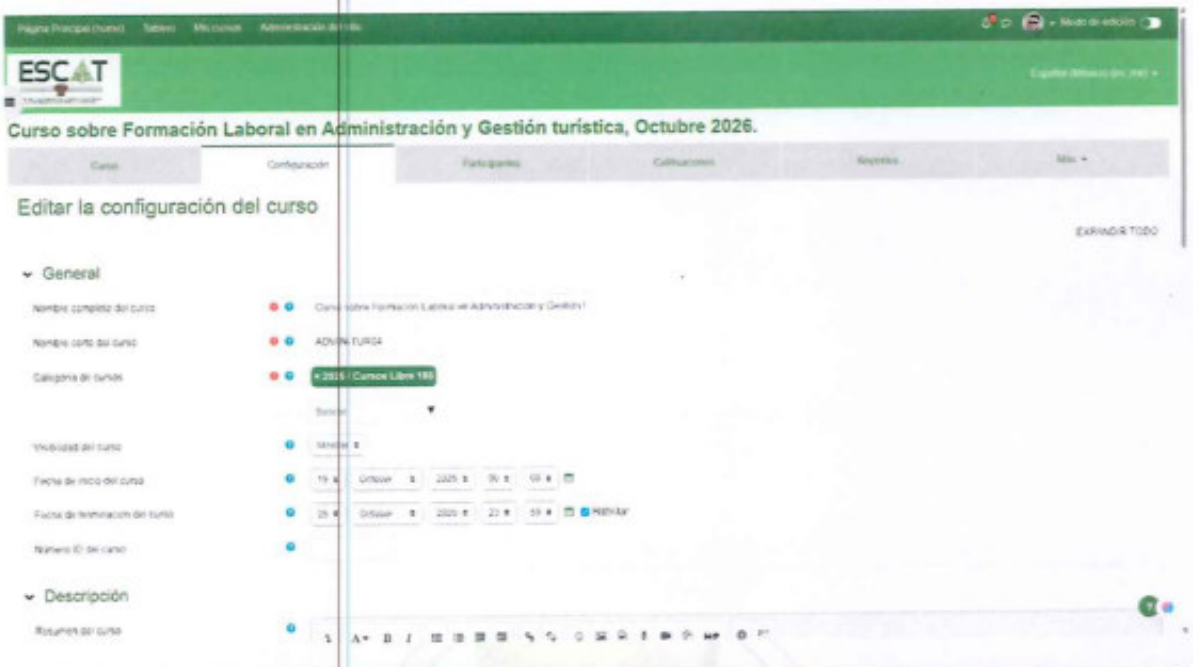
ESCAT
Curso sobre Formación Laboral en Administración y Gestión turística, Octubre 2026.
Editar la configuración del curso
EXPANDIR TODO
General
Descripción

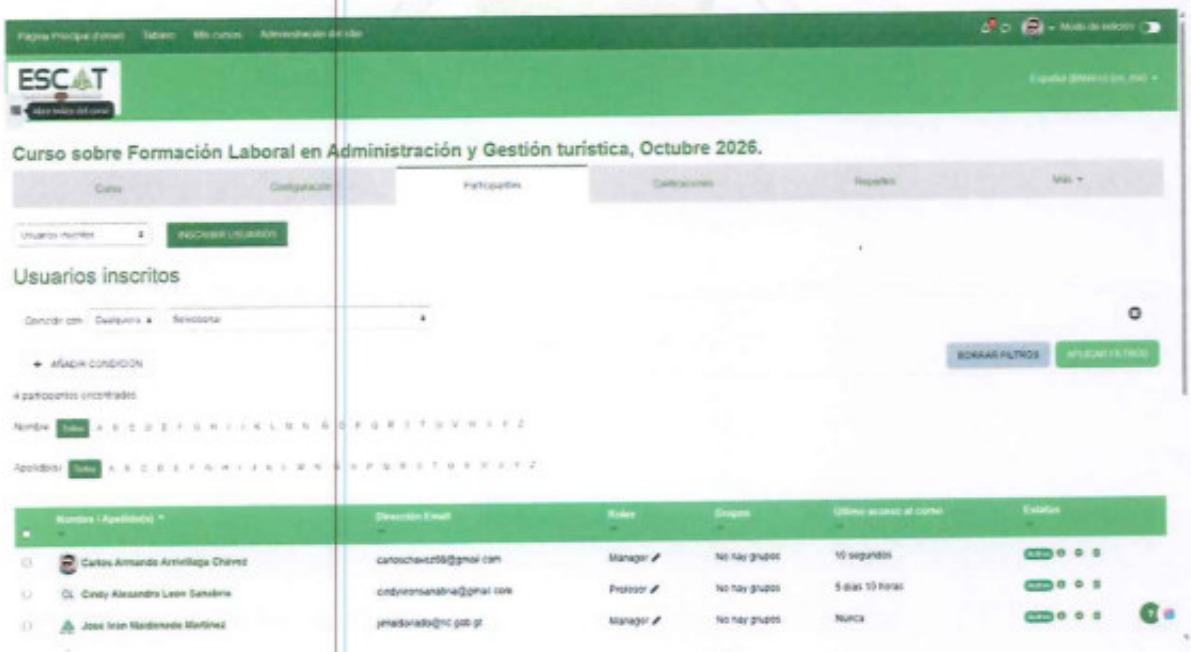
ESCAT
Curso sobre Formación Laboral en Administración y Gestión turística, Octubre 2026.
Usuarios inscritos
BORRAR FILTROS

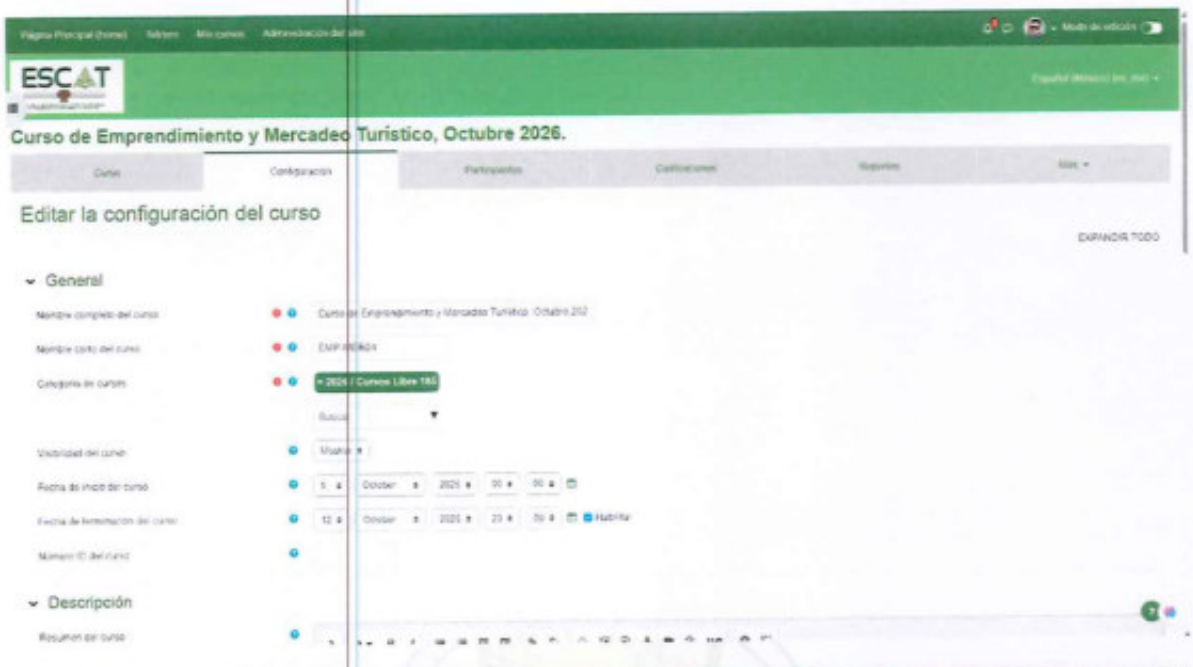
ESCAT
Curso de Emprendimiento y Mercadeo Turístico, Octubre 2026.
Editar la configuración del curso
EXPANDIR TODO
General
Descripción

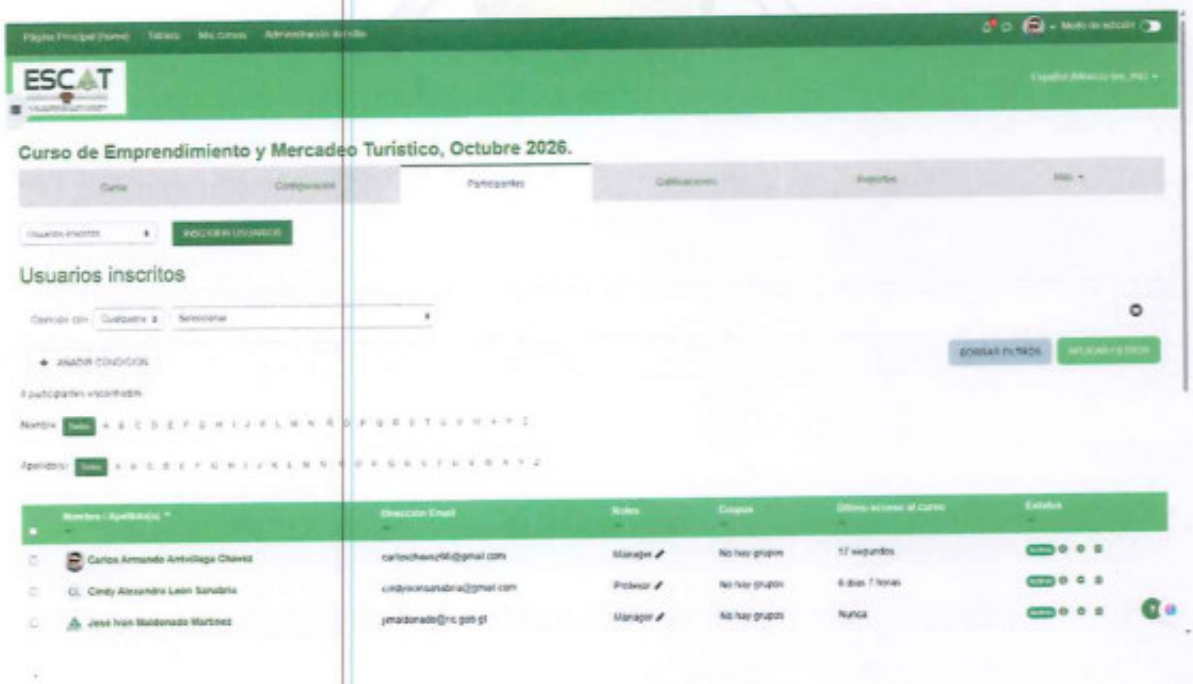
ESCAT
Curso de Emprendimiento y Mercadeo Turístico, Octubre 2026.
Usuarios inscritos

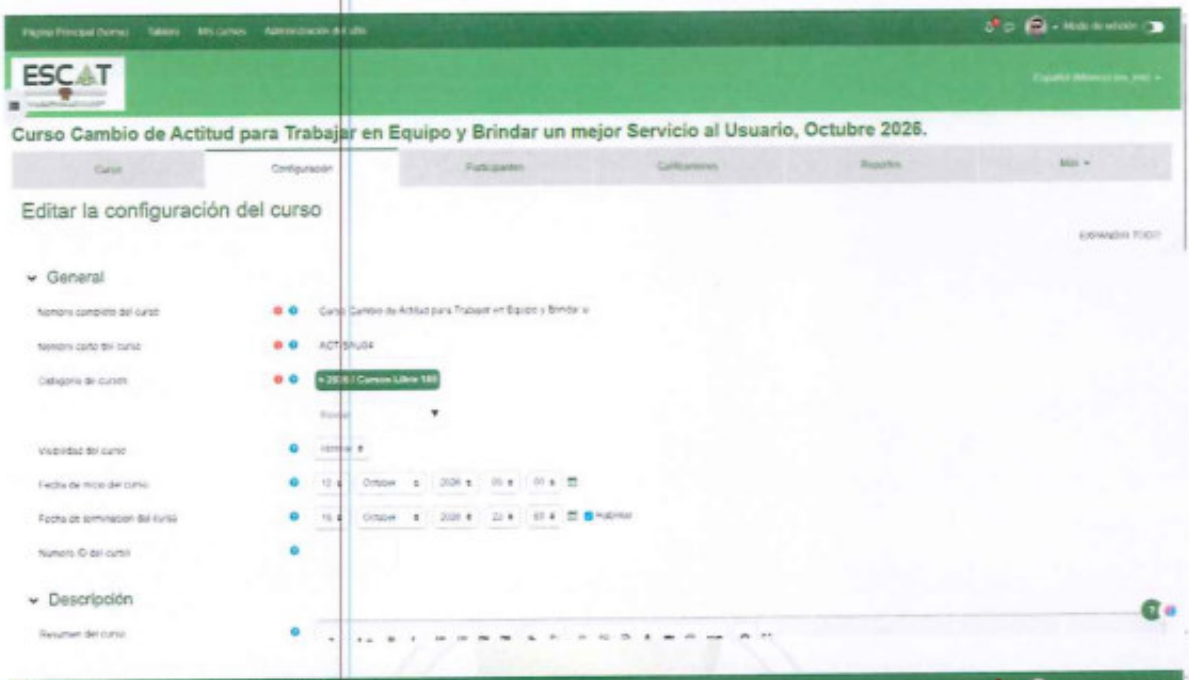
ESCAT
Curso Cambio de Actitud para Trabajar en Equipo y Brindar un mejor Servicio al Usuario, Octubre 2026.
Editar la configuración del curso
General
Descripción

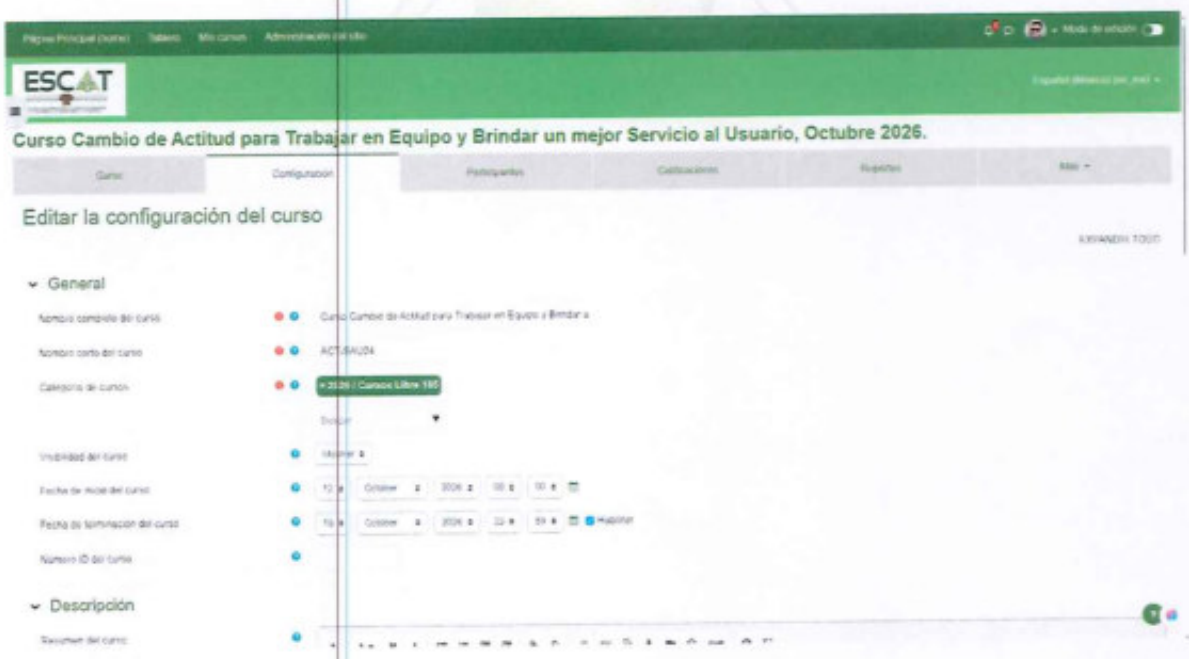
ESCAT
Curso Cambio de Actitud para Trabajar en Equipo y Brindar un mejor Servicio al Usuario, Octubre 2026.
Editar la configuración del curso
General
Descripción

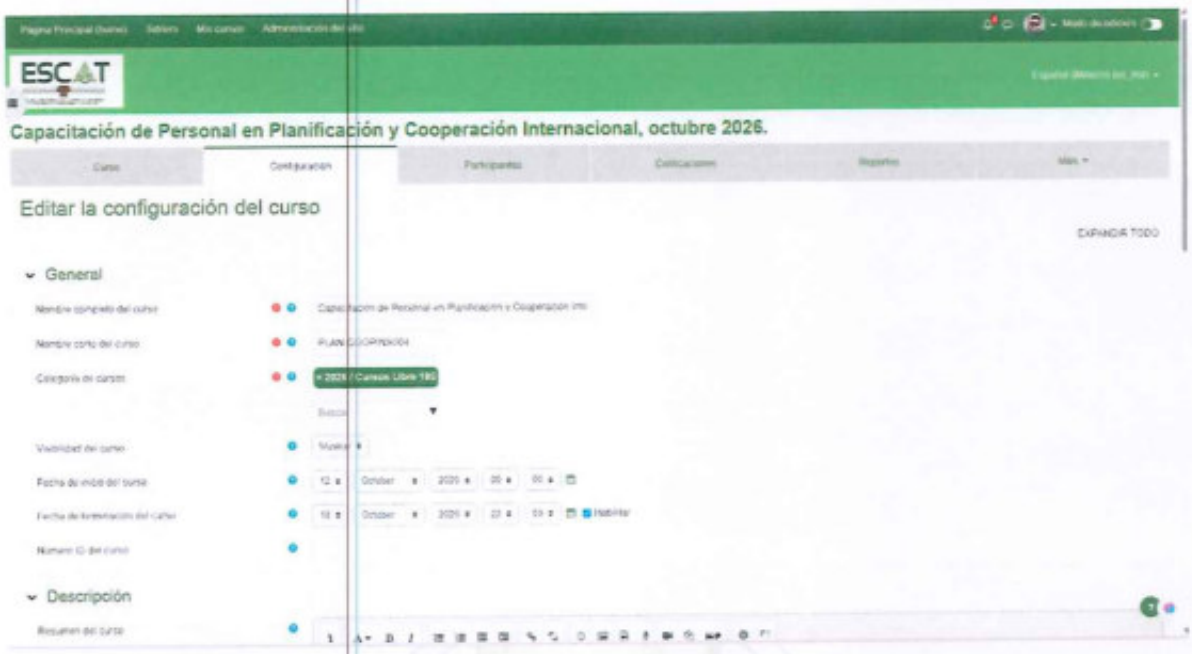
ESCAT
Capacitación de Personal en Planificación y Cooperación Internacional, octubre 2026.
Editar la configuración del curso
EXPANDIR TODO
General
Descripción

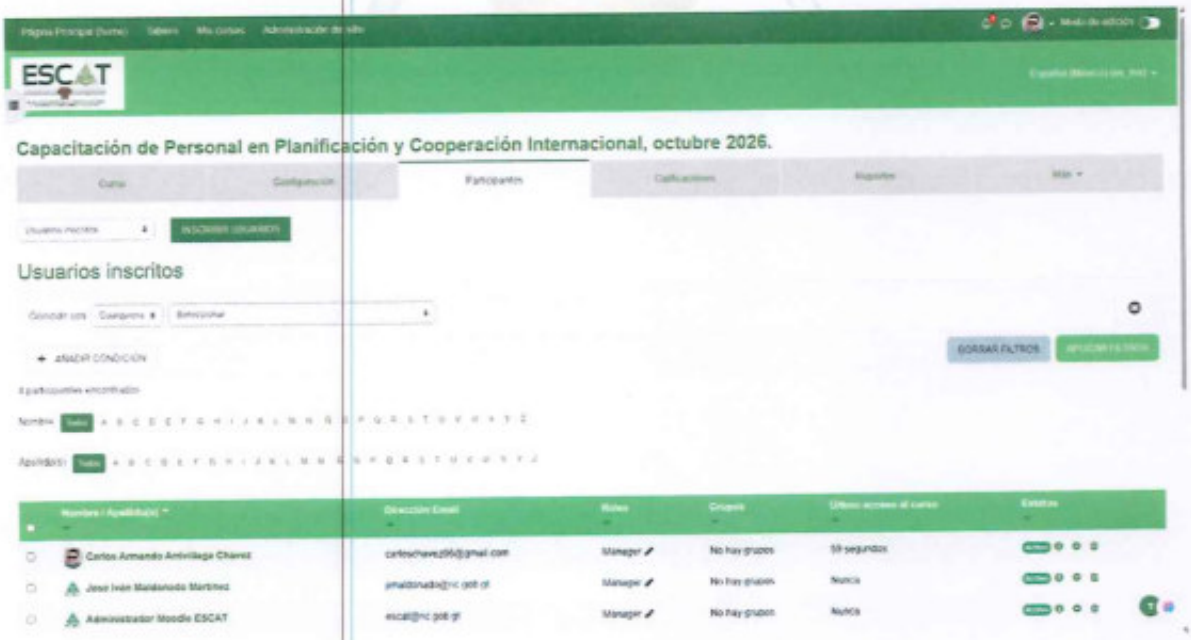
ESCAT
Capacitación de Personal en Planificación y Cooperación Internacional, octubre 2026.
Usuarios inscritos
BORRAR FILTROS
Carlos Armando Antivillega Chavez
Jose Ivan Maldonado Martinez
Administrador Moodle ESCAT

Credenciales ESCAT

Carlos Armando Arrivillaga Chavez
vie 09/10, 13:37
Juan Carlos Santiago Valenzuela; Julio Cesar Marroquin Munoz

Responder a todos

Estimado buena día,

Con gusto le envió los datos para el restablecimiento de su contraseña y que puedan verificar su ingreso.

Usuario: santiagovalenzuelajuancarlos2
Contraseña: Guate+123
correo registrado:santiagovalenzuelajuancarlos2@gmail.com

link de acceso:
https://escat.ric.gob.gt/moodle/login/index.php

Cualquier consulta estoy a la orden.

Saludos.
...

Juan Carlos Santiago Valenzuela
(Sin texto de mensaje)

Carlos Armando Arrivillaga Chavez
mié 07/10, 11:06
Luricis Del Rosario Morales Pineda; Julio Cesar Marroquin Munoz

Responder a todos

Hola Luricis, con mucho gusto.

Acá le envió los datos para el reseteo de su contraseña y que puedan verificar su ingreso.

Usuario: moluricis.71
Contraseña: Guate+123
correo registrado: moluricis.71@gmail.com

link de acceso:
https://escat.ric.gob.gt/moodle/login/index.php

Cualquier consulta estoy a la orden.

Saludos.
...

Ariana Karina Carrera Beltran
Buenos días Ingeniero Carlos Arrivillaga. Sería usted tan amable de enviarle las credenciales, ya que no las he recibido a mi corr...

Luricis Del Rosario Morales Pineda
mié 07/10, 9:31

Buenos días Ingeniero!

Podría verificar mi usuario creado para el curso de GIS al correo: moluricis.71@gmail.com

REGISTRO DE INFORMACIÓN CATASTRAL
Construyendo la seguridad jurídica de la tierra

REGISTRO DE INFORMACIÓN CATASTRAL DE GUATEMALA
INFORME MENSUAL DE ACTIVIDADES

RENGLÓN PRESUPUESTARIO 029 "OTRAS REMUNERACIONES DEL PERSONAL TEMPORAL"	
Nombre del Contratista: MÓNICA CAROLINA CÁRCAMO RECINOS	**No. De Contrato**: RIC-R-029-0370-2026.
Nombre del Servicio: Servicios Profesionales de Soporte en Herramientas de Aprendizaje Digital.	**Dirección Municipal, Gerencia, Coordinación o Unidad:** Coordinación de la Escuela de Formación y Capacitación para el Desarrollo Territorial y Catastral.
Proyecto: Registro de Información Catastral de Guatemala -RIC-.	**Informe correspondiente al mes de:** Octubre 2026.

- Se colaboró en analizando el contenido del curso libre ¨Como la ISO 22301 apoya la organización
- Se apoyó en el análisis del proceso del tiempo/aprendizaje de los cursos que imparte la Escuela de Formación y Capacitación para el Desarrollo Territorial y Catastral -ESCAT- y la aplicación de herramientas documentales como parte de la actualización de los programas académicos para eficientar el proceso de aprendizaje.
- Se apoyó en el soporte de herramientas de aprendizaje de la Escuela de Formación y Capacitación para el Desarrollo Territorial y Catastral -ESCAT- analizando el ambiente de administración del sitio https://escat.ric.gob.gt/moodle/admin/settings.php?section=debugging.
- Se apoyó en el soporte de herramientas de aprendizaje de la Escuela de Formación y Capacitación para el Desarrollo Territorial y Catastral -ESCAT- analizando el ambiente de administración del sitio ¨preconfiguraciones de administración del sitio – configuraciones de analítica ¨.
- Se apoyó en el soporte de herramientas de aprendizaje de la Escuela de Formación y Capacitación para el Desarrollo Territorial y Catastral -ESCAT- analizando el ambiente de administración del sitio ¨preconfiguraciones de administración del sitio – instalador de plugin, vista general de plugin¨.

« 21ª Calle 10-58, zona 13 Aurora II, Guatemala, Centro América PBX: (502) 2462-8400 http://www.ric.gob.gt

- Se apoyó en el soporte de herramientas de aprendizaje de la Escuela de Formación y Capacitación para el Desarrollo Territorial y Catastral -ESCAT- analizando el ambiente de administración del sitio ¨Bitácoras en vivo¨.

- Se apoyó en el soporte de herramientas de aprendizaje de la Escuela de Formación y Capacitación para el Desarrollo Territorial y Catastral -ESCAT- analizando el ambiente de administración del sitio ¨Vista general de desempeño¨.

- Se participó en reunión de trabajo del mes de octubre de 2026, con el objetivo de dar seguimiento a las actividades académicas de cursos, cursos libres, seminarios, talleres, diplomados y capacitaciones en sus diferentes modalidades que se imparten en la Escuela de Formación y Capacitación para el Desarrollo Territorial y Catastral -ESCAT-, del Registro de Información Catastral de Guatemala.

FIRMA:_____ Mónica Carolina Cárcamo Recinos Servicios Profesionales de Soporte en Herramientas de Aprendizaje Digital **Ingeniera en Sistemas de Información y Ciencias de la Computación** **Colegiado 11,372**	**Vo.Bo.:**_____ Ing. Agr. Luis Fernando Barillas Eguizabal COORDINADOR GENERAL DE LA ESCUELA DE CATASTRO REGISTRO DE INFORMACION CATASTRAL DE GUATEMALA -RIC-

« 21ª Calle 10-58, zona 13 Aurora II, Guatemala, Centro América PBX: (502) 2462-8400 http://www.ric.gob.gt

ANEXOS CORRESPONDIENTES AL MES DE OCTUBRE DE 2026

MÓNICA CAROLINA CÁRCAMO RECINOS

SERVICIOS PROFESIONALES DE SOPORTE EN HERRAMIENTAS DE APRENDIZAJE DIGITAL

CONTRATO RIC-R-029-0370-2026


ESCAT
ISO 22301
Apoyo a la organización
MA Inga. Mónica Carolina Cárcamo Recinos
LA ISO27001 – LA22301

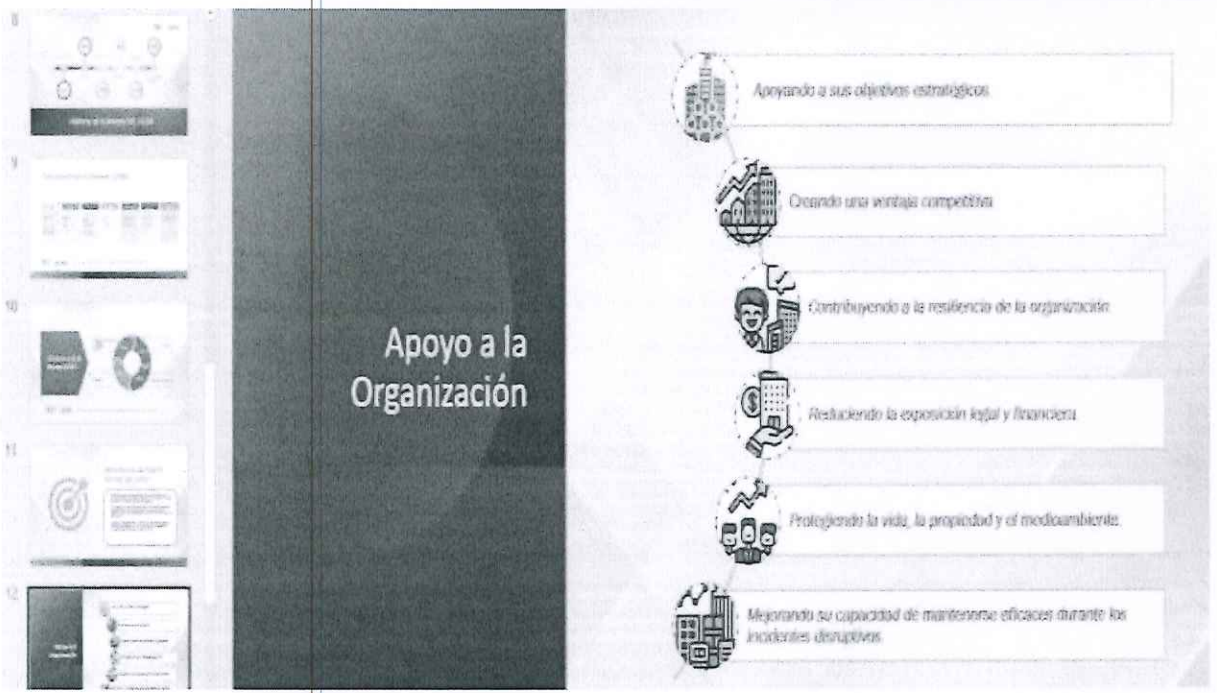
Apoyo a la Organización
Apoyando a sus objetivos estratégicos
Creando una ventaja competitiva
Contribuyendo a la resiliencia de la organización
Reduciendo la exposición legal y financiera
Protegiendo la vida, la propiedad y el medioambiente
Mejorando su capacidad de mantenerse eficaces durante los incidentes disruptivos

ANÁLISIS DEL PROCESO DEL TIEMPO/APRENDIZAJE

Escuela de Formación y Capacitación para el Desarrollo Territorial y Catastral -ESCAT-

1. Revisión de información	2. Análisis del tiempo/aprendizaje	3. Aplicación de herramientas documentales	4. Propuesta de ajustes	5. Actualización de programas académicos
Programas académicos vigentes. Contenidos y estructura de los cursos. Metodologías de enseñanza. Duración y modalidad.	Evaluación del tiempo asignado por tema. Identificación de la carga de aprendizaje. Relación tiempo – logro de competencias. Detección de áreas de mejora.	Matrices de planificación. Guías de contenidos. Instrumentos de evaluación. Plantillas de seguimiento. Documentos de apoyo para la gestión académica.	Redistribución del tiempo por tema. Optimización de contenidos. Mejora de metodologías de enseñanza. Incorporación de recursos didácticos.	Programas ajustados y actualizados. Mayor coherencia entre tiempo y resultados de aprendizaje. Documentación estandarizada para su implementación.

MEJORA CONTINUA



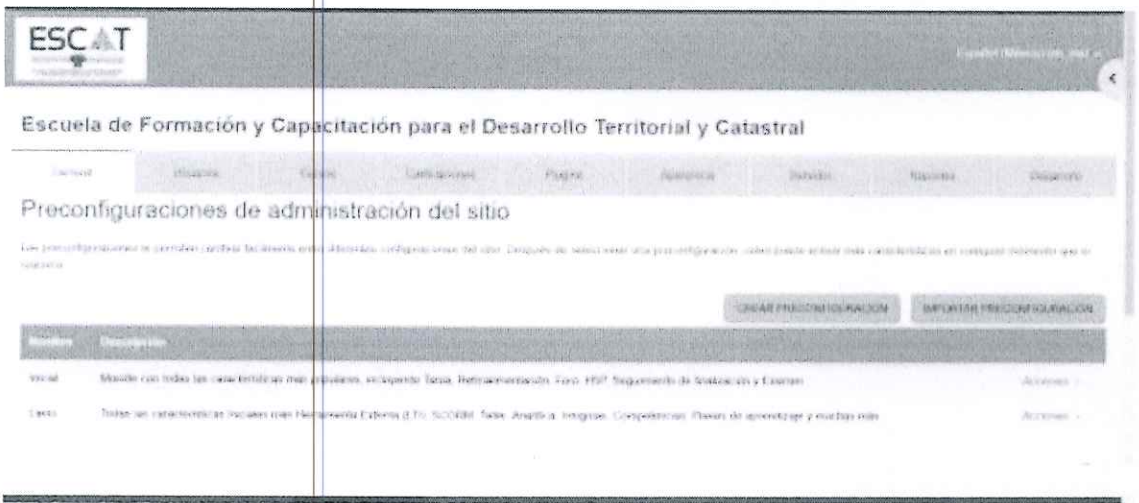
ESCAT
Escuela de Formación y Capacitación para el Desarrollo Territorial y Catastral
Preconfiguraciones de administración del sitio


Configuraciones de Analítica

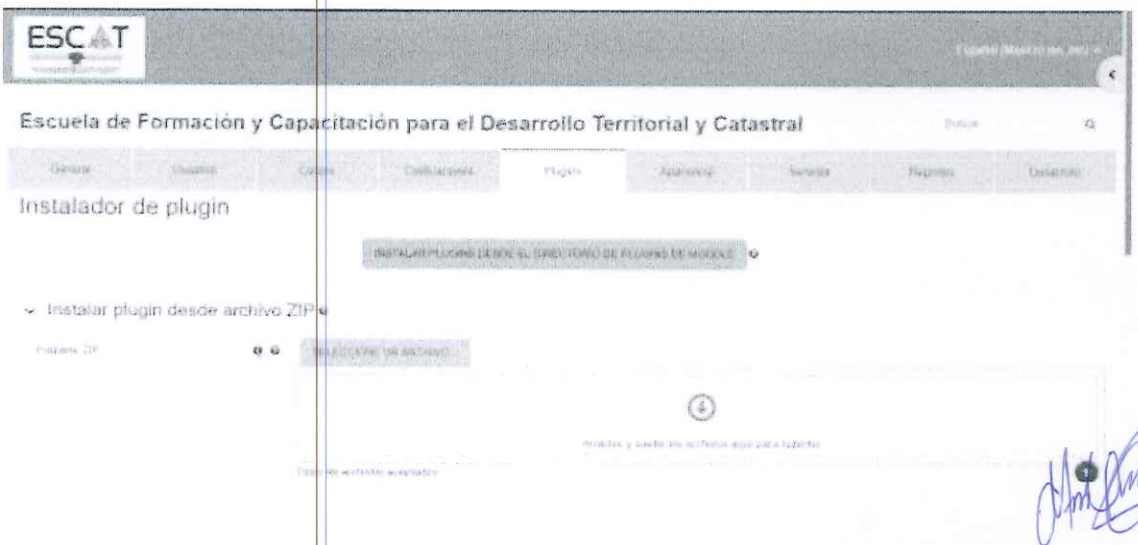
ESCAT
Escuela de Formación y Capacitación para el Desarrollo Territorial y Catastral
Instalador de plugin
Instalar plugin desde archivo ZIP

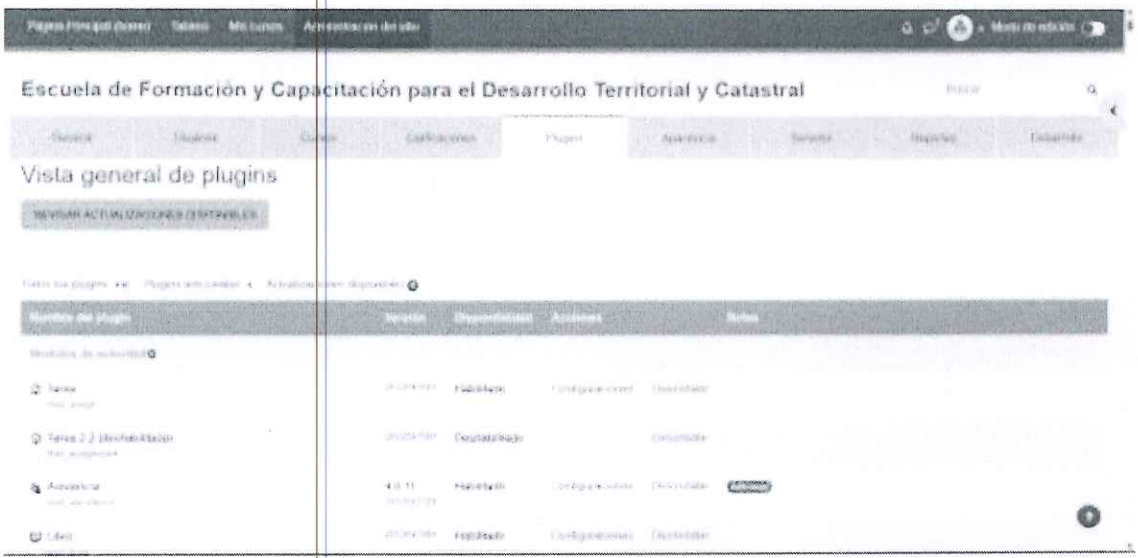
Escuela de Formación y Capacitación para el Desarrollo Territorial y Catastral
Vista general de plugins

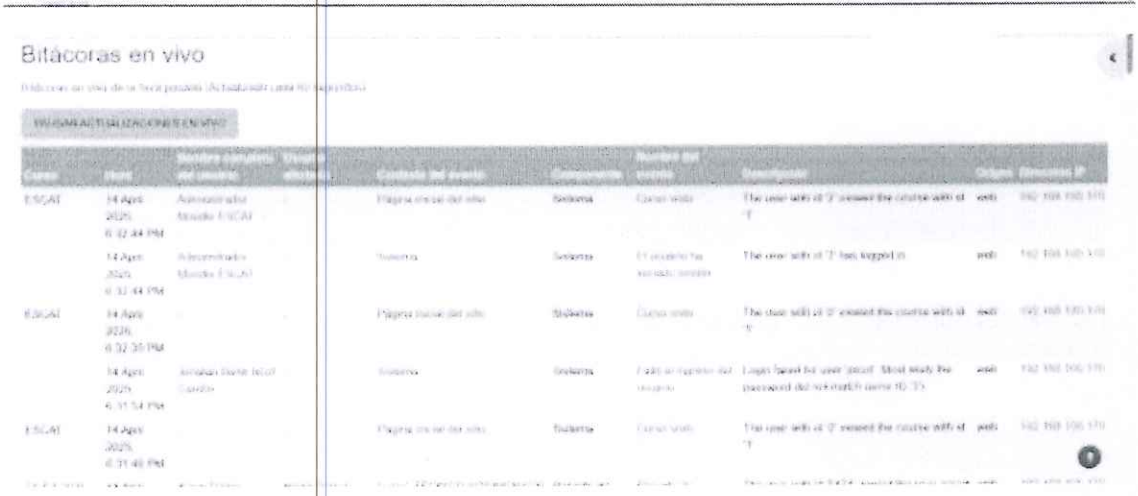
Bitácoras en vivo

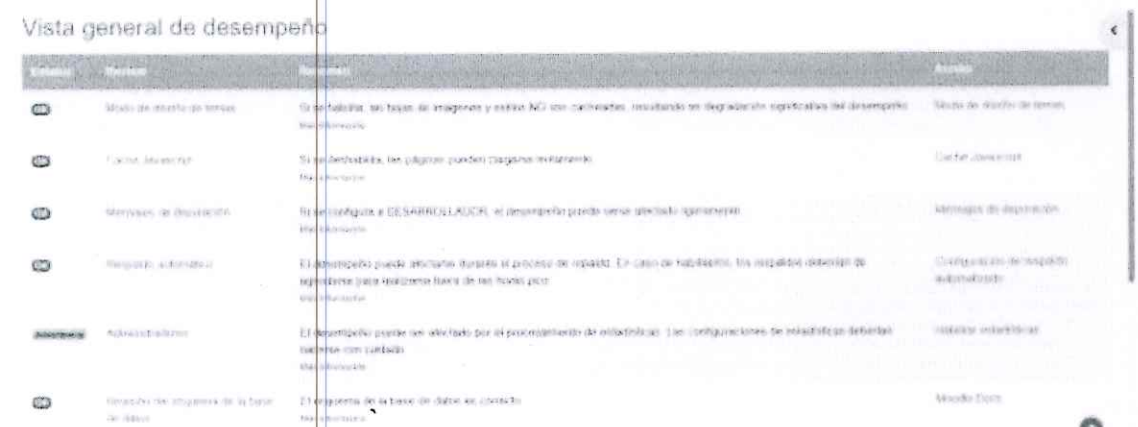
Vista general de desempeño





REGISTRO DE INFORMACIÓN CATASTRAL
Construyendo la seguridad jurídica de la tierra

REGISTRO DE INFORMACIÓN CATASTRAL DE GUATEMALA
INFORME MENSUAL DE ACTIVIDADES

RENGLÓN PRESUPUESTARIO 029 "OTRAS REMUNERACIONES DEL PERSONAL TEMPORAL"	
Nombre del Contratista: Carla Patricia García Quevedo	**No. De Contrato:** RIC-R-029-0371-2026
Servicios Profesionales de Apoyo en Gestión Académica y Fortalecimiento Institucional.	**Dirección Municipal, Gerencia, Coordinación o Unidad:** Coordinación de la Escuela de Formación y Capacitación para el Desarrollo Territorial y Catastral.
Proyecto: Registro de Información Catastral de Guatemala –RIC-.	**Informe correspondiente al mes de:** Octubre 2026.

- En el mes octubre de 2026, se participó en reunión de trabajo destinada a la coordinación de las actividades académicas, en sus distintas modalidades de impartición, a cargo de la Escuela de Formación y Capacitación para el Desarrollo Territorial y Catastral -ESCAT-.

- Se brindó un reforzamiento en la tutoría correspondiente al Módulo I "Aspectos Institucionales", en el marco del Curso Profesional Agrimensor, código: PA-E13-2026-CIAG IZABAL COHORTE No. 2, desarrollado a través de la plataforma educativa Moodle -ESCAT-.

- Se brindó un reforzamiento en la tutoría correspondiente al Módulo I "Aspectos Institucionales", en el marco del Curso Profesional Agrimensor, código: PA-E14-2026, desarrollado a través de la plataforma educativa Moodle -ESCAT-.

- Se contribuyó con un reforzamiento en el acompañamiento y seguimiento continuo para la resolución de consultas y dudas planteadas por los participantes respecto a la Tarea 1, correspondiente al tema Flujograma sobre el Proceso Catastral en Guatemala. Dicha actividad forma parte del Módulo I: Aspectos Institucionales, perteneciente al Curso Profesional Agrimensor, con código: PA-E13-2026-CIAG IZABAL COHORTE No. 2, y se desarrolló a través de la plataforma educativa Moodle ESCAT.

- Se contribuyó con un reforzamiento en el acompañamiento y seguimiento continuo para la resolución de consultas y dudas planteadas por los participantes respecto a la Tarea 2, correspondiente al tema: Ensayo sobre la Importancia de la Actividad Catastral en Guatemala. Dicha actividad forma parte del Módulo I: Aspectos Institucionales, perteneciente al Curso Profesional Agrimensor, con código: PA-E13-2026-CIAG IZABAL COHORTE No. 2, y se desarrolló a través de la plataforma educativa Moodle ESCAT.

« 21ª Calle 10-58, zona 13 Aurora II, Guatemala, Centro América PBX: (502) 2462-8400 http://www.ric.gob.gt

- Se contribuyó con un reforzamiento en el acompañamiento y seguimiento continuo para la resolución de consultas y dudas planteadas por los participantes respecto a la Tarea 1, correspondiente al tema Flujograma sobre el Proceso Catastral en Guatemala. Dicha actividad forma parte del Módulo I: Aspectos Institucionales, perteneciente al Curso Profesional Agrimensor, con código: PA-E14-2026, y se desarrolló a través de la plataforma educativa Moodle -ESCAT-.

- Se contribuyó con un reforzamiento en el acompañamiento y seguimiento continuo para la resolución de consultas y dudas planteadas por los participantes respecto a la Tarea 2, correspondiente al tema: Ensayo sobre la Importancia de la Actividad Catastral en Guatemala. Dicha actividad forma parte del Módulo I: Aspectos Institucionales, perteneciente al Curso Profesional Agrimensor, con código: PA-E14-2026, y se desarrolló a través de la plataforma educativa Moodle -ESCAT-.

- Se apoyó en la Revisión y Calificación en Plataforma Moodle de ESCAT, sobre Tarea 1: Flujograma sobre el proceso catastral guatemalteco del Módulo I de Aspectos Institucionales del Curso Profesional Agrimensor Código: PA-E13-2026-CIAG IZABAL COHORTE No. 2, para generación de notas finales.

- Se apoyó en la Revisión y Calificación en Plataforma Moodle de ESCAT, sobre Tarea 2: Ensayo sobre la importancia de la actividad catastral en Guatemala del Módulo I de Aspectos Institucionales del Curso Profesional Agrimensor Código: PA-E13-2026-CIAG IZABAL COHORTE No. 2, para generación de notas finales.

  Se apoyó con la entrega del cuadro de notas finales del Módulo I de Aspectos Institucionales en Plataforma Moodle de la ESCAT, del Curso Profesional Agrimensor Código: PA-E13-2026-CIAG IZABAL COHORTE No. 2.

- Se apoyó en la Revisión y Calificación en Plataforma Moodle de ESCAT, sobre Tarea 1: Flujograma sobre el proceso catastral guatemalteco del Módulo I de Aspectos Institucionales del Curso Profesional Agrimensor Código: PA-E14-2026, para generación de notas finales.

- Se apoyó en la Revisión y Calificación en Plataforma Moodle de ESCAT, sobre Tarea 2: Ensayo sobre la importancia de la actividad catastral en Guatemala del Módulo I de Aspectos Institucionales del Curso Profesional Agrimensor Código: PA-E14-2026, para generación de notas finales.

« 21ª Calle 10-58, zona 13 Aurora II, Guatemala, Centro América PBX: (502) 2462-8400 http://www.ric.gob.gt

- Se apoyó con la entrega del cuadro de notas finales del Módulo I de Aspectos Institucionales en Plataforma Moodle de la ESCAT, del Curso Profesional Agrimensor Código: PA-E14-2026.

- Se participó en reunión de trabajo para seguimiento de las actividades académicas, en sus distintas modalidades de impartición, a cargo de la Escuela de Formación y Capacitación para el Desarrollo Territorial y Catastral -ESCAT-, en el mes octubre de 2026.

- Se asesoró en la revisión y actualización de los contenidos académicos, del Módulo I Aspectos Institucionales en plataforma Moodle de la Escuela de Formación y Capacitación para el Desarrollo Territorial y Catastral -ESCAT-, del Curso Profesional Agrimensor.

FIRMA:_____ Carla Patricia García Quevedo Servicios Profesionales de Apoyo en Gestión Académica y Fortalecimiento Institucional Licenciada en Trabajo Social Colegiado 28,581	**Vo.Bo.:**_____ Ing. Agr. Luis Fernando Barillas Eguizabal COORDINADOR GENERAL DE LA ESCUELA DE CATASTRO REGISTRO DE INFORMACIÓN CATASTRAL DE GUATEMALA -RIC- Ing. Agr. Luis Fernando Barillas Eguizabal. Coordinador General de la Escuela de Catastro.

« 21ª Calle 10-58, zona 13 Aurora II, Guatemala, Centro América PBX: (502) 2462-8400 http://www.ric.gob.gt

REGISTRO DE INFORMACIÓN CATASTRAL
Construyendo la seguridad jurídica de la tierra

ANEXOS

Contratista: Licda. Carla Patricia García Quevedo
Colegiado 28,581
Servicios Profesionales de Apoyo en Gestión Académica y Fortalecimiento Institucional.

Correspondiente al mes de octubre de 2026

REGISTRO DE INFORMACIÓN CATASTRAL DE GUATEMALA.

CONTRATO RIC-R-029-0371-2026

» CENTRAL: 21° Calle 10-58, zona 13 Aurora II, Guatemala, Centro América PBX: (502) 2462-8400 www.ric.gob.gt

Página Principal (home) Tablero Mis cursos Modo de edición

Añadir tópico

Módulo I: Aspectos Institucionales Oculto para los estudiantes

Es un verdadero placer darles la más cordial bienvenida estimados profesionales a este espacio de aprendizaje. Este módulo ha sido diseñado cuidadosamente con el propósito fundamental de brindarles una visión integral sobre el quehacer institucional del Registro de Información Catastral de Guatemala (RIC), permitiéndoles comprender nuestra labor técnica y social en el país.

Más allá de una capacitación técnica, aspiramos a que este sea el primer paso para integrarse plenamente y formar parte de la gran familia del RIC, contribuyendo juntos al fortalecimiento del sistema catastral nacional.

Les recomiendo poder leer detenidamente cada instrucción, al momento que surja alguna inquietud, quedo a sus órdenes.

Éxitos y bendiciones para cada uno



Licda. M.A. Carla Patricia García Quevedo

TUTORA

ARCHIVO
Guía del Módulo

Página Principal (home) Tablero Mis cursos Modo de edición

ESCAT

Español (México) (es_mx)

PROFESIONAL AGRIMENSOR PA-E13-2026-CIAG IZABAL COHORTE No. 2

Curso | Configuración | Participantes | Calificaciones | Reportes | Más

Curso Profesional Agrimensor

Colapsar todo



El curso de Profesional Agrimensor opta por una metodología basada en formación facilitando el aprendizaje con métodos y recursos innovadores que permitirán desarrollar habilidades y destrezas de cada participante a través de un proceso colaborativo que facilita la construcción de conocimientos. Está organizado en ocho (8) módulos que responden a una visión global, integral y multidisciplinaria sobre el catastro a nivel nacional, con una duración total de ciento veinte (120) horas, durante el desarrollo del curso se abordarán aspectos institucionales, jurídicos y técnicos que tienen relación con lo que establece el Decreto 41-2005, Ley del Registro de Información Catastral de Guatemala.

ARCHIVO
PROGRAMA CURSO PROFESIONAL AGRIMENSOR

PROFESIONAL AGRIMENSOR, PA-E14-2026.

Curso Profesional Agrimensor

Colapsar todo



El curso de Profesional Agrimensor opta por una metodología basada en formación facilitando el aprendizaje con métodos y recursos innovadores que permitirán desarrollar habilidades y destrezas de cada participante a través de un proceso colaborativo que facilita la construcción de conocimientos. Está organizado en ocho (8) módulos que responden a una visión global, integral y multidisciplinaria sobre el catastro a nivel nacional con una duración total de ciento veinte (120) horas durante el desarrollo del curso se abordarán aspectos institucionales, jurídicos y técnicos que tienen relación con lo que establece el Decreto 41-2005, Ley del Registro de Información Catastral de Guatemala.

ARCHIVO
PROGRAMA CURSO PROFESIONAL AGRIMENSOR

3.2 ASPECTOS INSTITUCIONALES

MÓDULO	COMPETENCIA
Módulo I. (5 pts.)	Adquiere conocimientos del RIC, la institucionalidad, la complejidad agraria del país, y las etapas del proceso de establecimiento catastral en Guatemala.
	1. Aspectos Teóricos del Catastro 1.1 Que es el catastro 1.2 Antecedentes Históricos del Proceso Catastral en Guatemala 1.3 El catastro nacional según Decreto 41-2005 1.4 Uso y Beneficios del catastro 1.5 Proceso evolutivo institucional, proyecto piloto 1998 a la fecha **2. El Registro de Información Catastral de Guatemala** 2.1 Ejes Estratégicos 2.2 Ejes independientes 2.3 Objetivo institucional 2.4 Misión 2.5 Visión **3. Coordinación Interinstitucional** 3.1.1 Registro General de la Propiedad 3.1.2 Instituto Geográfico Nacional 3.1.3 Fondo de Tierras 3.1.4 Secretaría de Asuntos Agrarios 3.1.5 CONAP 3.1.6 OCRET 3.1.7 IDAEH 3.1.8 Municipalidades **4. Normas Técnicas y Procedimientos Catastrales del Registro de Información Catastral de Guatemala.** **5. Etapas del Proceso Catastral Guatemalteco** 5.1 Investigación Registral y Etapas Previas 5.2 Establecimiento Catastral 5.3 Etapa de Mantenimiento y Actualización Catastral 5.4 Diagrama de Flujo de la Secuencia Operativa del Proceso Catastral **6. Zonas Declaradas Catastradas y en Proceso Catastral en Guatemala** **7. Registro de Agrimensores** 7.1 Registro de Agrimensores 7.2 Funciones del Registro de Agrimensores 7.3 Requisitos para inscripción en el Registro de Agrimensores. 7.4 Responsabilidad y sanciones que podría aplicarse

Módulo I
Aspectos institucionales

- Lectura de material de apoyo, documentos de soporte, video presentación.
- Aspectos regulados en la Ley del Registro de Información Catastral de Guatemala.
- Tarea # 1: Elaboración de flujograma sobre el proceso catastral quatemalteco.
- Tarea # 2: Elaboración de ensayo sobre la importancia actividad catastral en Guatemala.

Lcda. M.A. Carla Patricia Garcia

cpgarcia@ric.gob.gt

TAREA
Tarea 1
Oculto para los estudiantes



Tarea 1: Elaborar un ensayo sobre términos catastrales.

El ensayo no debe contener información copiada literalmente de la bibliografía consultada, se deben expresar claramente las ideas comprendidas de la lectura del tema en referencia.

Documento digital en formato PDF.

Hojas tamaño carta.

Márgenes de 3 cm. en cada lado.

Tipo de fuente Arial.

Tamaño de fuente 12

Párrafo justificado.

Interlineado 1.5

Contenido (mínimo 3 páginas, máximo 5 páginas)

Incluir únicamente introducción, desarrollo y conclusión.

TAREA
Tarea 2
Oculto para los estudiantes



Tarea 2: Elaborar un resumen sobre la importancia del Proceso Catastral Guatemalteco.

El resumen no debe contener información copiada literalmente de la bibliografía consultada, se deben expresar claramente las ideas comprendidas de la lectura del tema en referencia.

Documento digital en formato PDF.

Hojas tamaño carta.

Márgenes de 3 cm. en cada lado.

Tipo de fuente Arial.

Tamaño de fuente 12

Párrafo justificado.

Interlineado 1.5

Contenido (mínimo 3 páginas, máximo 5 páginas)

Incluir únicamente introducción, desarrollo y conclusión.

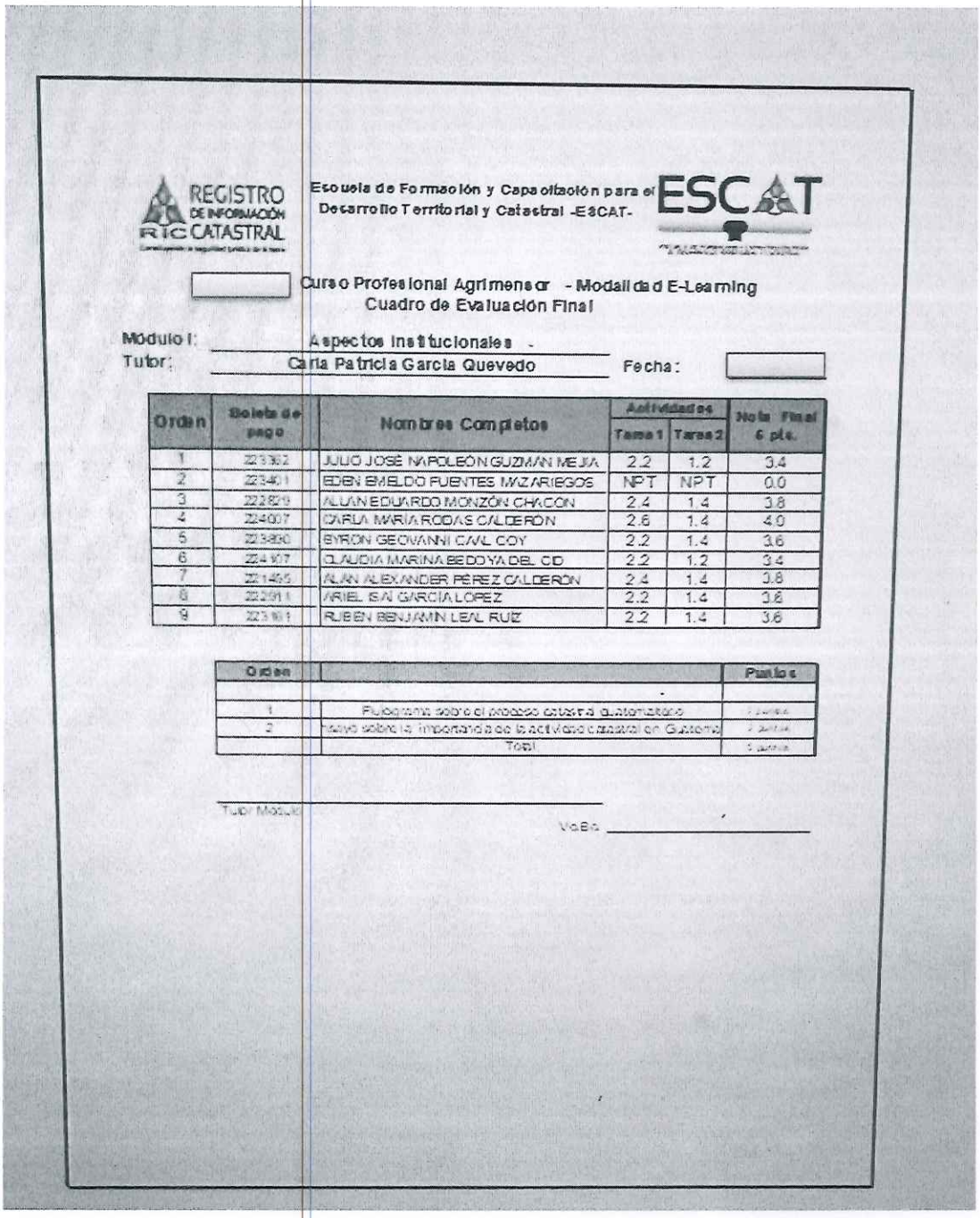

REGISTRO DE INFORMACIÓN CATASTRAL

Escuela de Formación y Capacitación para el Desarrollo Territorial y Catastral -ESCAT- ESCAT

Curso Profesional Agrimensor - Modalidad E-Learning
Cuadro de Evaluación Final

Módulo I: Aspectos Institucionales -
Tutor: Carla Patricia García Quevedo Fecha:

Orden	Boleta de pago	Nombres Completos	Actividades		Nota Final 6 pts.
			Tarea 1	Tarea 2	
1	223362	JULIO JOSÉ NAPOLEÓN GUZMÁN MEJÍA	2.2	1.2	3.4
2	223461	EDEN EMELDO FUENTES MAZARIEGOS	NPT	NPT	0.0
3	223829	ALVAN EDUARDO MONZÓN CHACÓN	2.4	1.4	3.8
4	224007	CARLA MARIA RODAS CALDERON	2.6	1.4	4.0
5	223880	BYRON GEOVANNI CAAL COY	2.2	1.4	3.6
6	224107	CLAUDIA MARINA BEDOYA DEL CID	2.2	1.2	3.4
7	221465	ALAN ALEXANDER PÉREZ CALDERON	2.4	1.4	3.8
8	223911	ARIEL ISAI GARCÍA LOPEZ	2.2	1.4	3.6
9	223161	RUBEN BENJAMIN LEAL RUIZ	2.2	1.4	3.6

Orden		Puntos
1	Ensayo sobre el modelo catastral guatemalteco	2 puntos
2	Ensayo sobre la importancia de la actividad catastral en Guatemala	2 puntos
	Total	4 puntos

Tutor Módulo I

VoBo.

REGISTRO DE INFORMACIÓN CATASTRAL
Construyendo la seguridad jurídica de la tierra

REGISTRO DE INFORMACIÓN CATASTRAL DE GUATEMALA
INFORME MENSUAL DE ACTIVIDADES

RENGLÓN PRESUPUESTARIO 029 "OTRAS REMUNERACIONES DEL PERSONAL TEMPORAL"	
Nombre del Contratista: GRISELDA LETICIA ZURITA VEGA DE MORALES	**No. De Contrato:** RIC-R-029-0372-2026
Nombre del Servicio: Servicios Técnicos de Formación y Capacitación, para el Desarrollo Territorial.	**Dirección Municipal, Gerencia, Coordinación o Unidad:** Coordinación de la Escuela de Formación y Capacitación para el Desarrollo Territorial y Catastral.
Proyecto: Registro de Información Catastral de Guatemala –RIC-.	**Informe correspondiente al mes de:** Octubre 2026.

- Se participó en reunión de trabajo con el objetivo de revisar las actividades académicas de cursos, cursos libres, seminarios, talleres, diplomados y capacitaciones en sus diferentes modalidades que se imparten en la Escuela de Formación y Capacitación para el Desarrollo Territorial y Catastral -ESCAT-, para octubre 2026.

- Se colaboró en la actividad de apertura del Módulo II Aspectos Jurídicos en Plataforma Moodle de la ESCAT, del Curso de Técnico Agrimensor, código: TA-E23-2026 CUDEP, en la Plataforma Moodle ESCAT.

- Se colaboró con la apertura del foro con el tema: La importancia de la entidad que registra los bienes en nuestro país, del Módulo II Aspectos Jurídicos en Plataforma Moodle de la ESCAT del Curso de Técnico Agrimensor, código: TA-E23-2026 CUDEP, en la Plataforma Moodle ESCAT.

- Se colaboró con la apertura de la tarea del Módulo II Aspectos Jurídicos en Plataforma Moodle de la ESCAT, del Curso de Técnico Agrimensor, código: TA-E23-2026 CUDEP, en la Plataforma Moodle ESCAT.

- Se colaboró con la apertura de la evaluación del Módulo II Aspectos Jurídicos en Plataforma Moodle de la ESCAT, del Curso de Técnico Agrimensor, código: TA-E23-2026 CUDEP, en la Plataforma Moodle ESCAT.

- Se colaboró en las actividades de tutoría virtual del Módulo II Aspectos Jurídicos, del Curso de Técnico Agrimensor, código: TA-E23-2026 CUDEP, en la Plataforma Moodle ESCAT.

« 21ª Calle 10-58, zona 13 Aurora II, Guatemala, Centro América PBX: (502) 2462-8400 http://www.ric.gob.gt

- Se colaboró en la actividad de apertura del Módulo II Aspectos Jurídicos en Plataforma Moodle de la ESCAT, del Curso de Técnico Agrimensor, código: TA-E24-2026 MICOOPE, en la Plataforma Moodle ESCAT.

- Se colaboró con la apertura del foro con el tema: La importancia de la entidad que registra los bienes en nuestro país, del Módulo II Aspectos Jurídicos en Plataforma Moodle de la ESCAT del Curso de Técnico Agrimensor, código: TA-E24-2026 MICOOPE, en la Plataforma Moodle ESCAT.

- Se colaboró con la apertura de la tarea del Módulo II Aspectos Jurídicos en Plataforma Moodle de la ESCAT, del Curso de Técnico Agrimensor, código: TA-E24-2026 MICOOPE, en la Plataforma Moodle ESCAT.

- Se colaboró con la apertura de la evaluación del Módulo II Aspectos Jurídicos en Plataforma Moodle de la ESCAT, del Curso de Técnico Agrimensor, código: TA-E24-2026 MICOOPE, en la Plataforma Moodle ESCAT.

- Se colaboró en las actividades de tutoría virtual del Módulo II Aspectos Jurídicos, del Curso de Técnico Agrimensor, código: TA-E24-2026 MICOOPE en la Plataforma Moodle ESCAT.

- Se brindó acompañamiento y seguimiento con la resolución de dudas sobre el ensayo de los Derechos Reales del Módulo II Aspectos Jurídicos en Plataforma Moodle de la ESCAT, del Curso de Profesional Agrimensor, código: PA-E13-2026-CIAG IZABAL COHORTE No. 2.

- Se apoyó con la calificación de la evaluación programada del Módulo II Aspectos Jurídicos en Plataforma Moodle de la ESCAT, de los Cursos de Profesional Agrimensor, código: PA-E13-2026-CIAG IZABAL COHORTE No. 2.

- Se apoyó con la entrega del cuadro de notas del ensayo sobre los Derechos Reales del Módulo II Aspectos Jurídicos en Plataforma Moodle de la ESCAT, de los Cursos de Profesional Agrimensor, código: PA-E13-2026-CIAG IZABAL COHORTE No. 2.

- Se apoyó con la entrega del cuadro de notas de la evaluación del Módulo II Aspectos Jurídicos en Plataforma Moodle de la ESCAT, de los Cursos de Profesional Agrimensor, código: PA-E13-2026-CIAG IZABAL COHORTE No. 2.

« 21ª Calle 10-58, zona 13 Aurora II, Guatemala, Centro América PBX: (502) 2462-8400 http://www.ric.gob.gt

- Se apoyó con la entrega del cuadro de notas finales del Módulo II Aspectos Jurídicos en Plataforma Moodle de la ESCAT, de los Cursos de Profesional Agrimensor, código: PA-E13-2026-CIAG IZABAL COHORTE No. 2.

- Se brindó acompañamiento y seguimiento con la resolución de dudas sobre el ensayo de los Derechos Reales del Módulo II Aspectos Jurídicos en Plataforma Moodle de la ESCAT, del Curso de Profesional Agrimensor, código: PA-E14-2026.

- Se apoyó con la calificación de la evaluación programada del Módulo II Aspectos Jurídicos en Plataforma Moodle de la ESCAT, de los Cursos de Profesional Agrimensor, código: PA-E14-2026.

- Se apoyó con la entrega del cuadro de notas del ensayo sobre los Derechos Reales del Módulo II Aspectos Jurídicos en Plataforma Moodle de la ESCAT, de los Cursos de Profesional Agrimensor, código: PA-E14-2026.

- Se apoyó con la entrega del cuadro de notas de la evaluación del Módulo II Aspectos Jurídicos en Plataforma Moodle de la ESCAT, de los Cursos de Profesional Agrimensor, código: PA-E14-2026.

- Se apoyó con la entrega del cuadro de notas finales del Módulo II Aspectos Jurídicos en Plataforma Moodle de la ESCAT, de los Cursos de Profesional Agrimensor, código: PA-E14-2026.

- Se brindó acompañamiento y seguimiento con la resolución de dudas sobre el ensayo de los Derechos Patrimoniales del Módulo II Aspectos Jurídicos en Plataforma Moodle de la ESCAT, del Curso de Técnico Agrimensor, código: TA-E20-2026 CUNOR.

- Se apoyó con la calificación del ensayo sobre los Derechos Patrimoniales del Módulo II Aspectos Jurídicos en Plataforma Moodle de la ESCAT, del Curso de Técnico Agrimensor, código: TA-E20-2026 CUNOR.

- Se apoyó con la calificación de la evaluación programada del Módulo II Aspectos Jurídicos en Plataforma Moodle de la ESCAT, del Curso de Técnico Agrimensor, código: TA-E20-2026 CUNOR.

- Se apoyó con la entrega del cuadro de notas del ensayo sobre los Derechos Patrimoniales del Módulo II Aspectos Jurídicos en Plataforma Moodle de la ESCAT, del Curso de Técnico Agrimensor, código: TA-E20-2026 CUNOR.

« 21ª Calle 10-58, zona 13 Aurora II, Guatemala, Centro América PBX: (502) 2462-8400 http://www.ric.gob.gt

- Se apoyó con la entrega del cuadro de notas de la evaluación del Módulo II Aspectos Jurídicos en Plataforma Moodle de la ESCAT, del Curso de Técnico Agrimensor, código: TA-E20-2026 CUNOR.

- Se brindó acompañamiento y seguimiento con la resolución de dudas sobre el ensayo de los Derechos Patrimoniales del Módulo II Aspectos Jurídicos en Plataforma Moodle de la ESCAT, del Curso de Técnico Agrimensor, código: TA-E21-2026 URL.

- Se apoyó con la calificación del ensayo sobre los Derechos Patrimoniales del Módulo II Aspectos Jurídicos en Plataforma Moodle de la ESCAT, del Curso de Técnico Agrimensor, código: TA-E21-2026 URL.

- Se apoyó con la calificación de la evaluación programada del Módulo II Aspectos Jurídicos en Plataforma Moodle de la ESCAT, del Curso de Técnico Agrimensor, código: TA-E21-2026 URL.

- Se apoyó con la entrega del cuadro de notas del ensayo sobre los Derechos Patrimoniales del Módulo II Aspectos Jurídicos en Plataforma Moodle de la ESCAT, del Curso de Técnico Agrimensor, código: TA-E21-2026 URL.

- Se apoyó con la entrega del cuadro de notas de la evaluación del Módulo II Aspectos Jurídicos en Plataforma Moodle de la ESCAT, del Curso de Técnico Agrimensor, código: TA-E21-2026 URL.

- Se brindó acompañamiento y seguimiento con la resolución de dudas sobre el ensayo de los Derechos Patrimoniales del Módulo II Aspectos Jurídicos en Plataforma Moodle de la ESCAT, del Curso de Técnico Agrimensor, código: TA-E22-2026.

  Se apoyó con la calificación del ensayo sobre los Derechos Patrimoniales del Módulo II Aspectos Jurídicos en Plataforma Moodle de la ESCAT, del Curso de Técnico Agrimensor, código: T TA-E22-2026.

- Se apoyó con la calificación de la evaluación programada del Módulo II Aspectos Jurídicos en Plataforma Moodle de la ESCAT, del Curso de Técnico Agrimensor, código: TA-E22-2026.

- Se apoyó con la entrega del cuadro de notas del ensayo sobre los Derechos Patrimoniales del Módulo II Aspectos Jurídicos en Plataforma Moodle de la ESCAT, del Curso de Técnico Agrimensor, código: TA-E22-2026.

« 21ª Calle 10-58, zona 13 Aurora II, Guatemala, Centro América PBX: (502) 2462-8400 http://www.ric.gob.gt

- Se apoyó con la entrega del cuadro de notas de la evaluación del Módulo II Aspectos Jurídicos en Plataforma Moodle de la ESCAT, del Curso de Técnico Agrimensor, código: TA-E22-2026.

- Se apoyó en la revisión y control de la documentación del proceso de registro de los participantes del Curso de Técnico Agrimensor, código: TA-E20-2026 CUNOR.

- Se apoyó en la revisión y control de la documentación del proceso de registro de los participantes del Curso de Técnico Agrimensor, código: TA-E21-2026 URL.

- Se apoyó en la revisión y control de la documentación del proceso de registro de los participantes del Curso de Técnico Agrimensor, código: TA-E22-2026.

- Se apoyó en la revisión y actualización de los contenidos académicos, del Módulo II Aspectos Jurídicos en Plataforma Moodle de la Escuela de Formación y Capacitación para el Desarrollo Territorial y Catastral -ESCAT-, para el Curso de Técnico Agrimensor del mes de octubre 2026.

- Se apoyó en la revisión y actualización de los contenidos académicos, del Módulo II Aspectos Jurídicos en Plataforma Moodle de la Escuela de Formación y Capacitación para el Desarrollo Territorial y Catastral -ESCAT-, para el Curso de Profesional Agrimensor del mes de octubre 2026.

FIRMA:_____
Griselda Leticia Zurita Vega De Morales
Servicios Técnicos de Formación y Capacitación, para el Desarrollo Territorial.

Ing. Agr. Luis Fernando Barillas Eguizabal
COORDINADOR GENERAL DE LA ESCUELA DE CATASTRO
REGISTRO DE INFORMACIÓN CATASTRAL DE GUATEMALA -RIC-

Vo.Bo.:_____
Ing. Luis Fernando Barillas Eguizabal.
Coordinador General de la Escuela de Catastro.

« 21ª Calle 10-58, zona 13 Aurora II, Guatemala, Centro América PBX: (502) 2462-8400 http://www.ric.gob.gt

REGISTRO DE INFORMACIÓN CATASTRAL
Construyendo la seguridad jurídica de la tierra

ANEXOS
MES DE
OCTUBRE DE 2026

GRISELDA LETICIA ZURITA VEGA DE MORALES

SERVICIOS TÉCNICOS DE FORMACIÓN Y CAPACITACIÓN, PARA EL DESARROLLO TERRITORIAL.

REGISTRO DE INFORMACIÓN CATASTRAL DE GUATEMALA.

CONTRATO RIC-R-029-0372-2026.

» CENTRAL: 21ª Calle 10-58, zona 13 Aurora II, Guatemala, Centro América PBX: (502) 2462-8400 www.ric.gob.gt

Técnico Agrimensor TA-E20-2026 CUNOR

Técnico Agrimensor

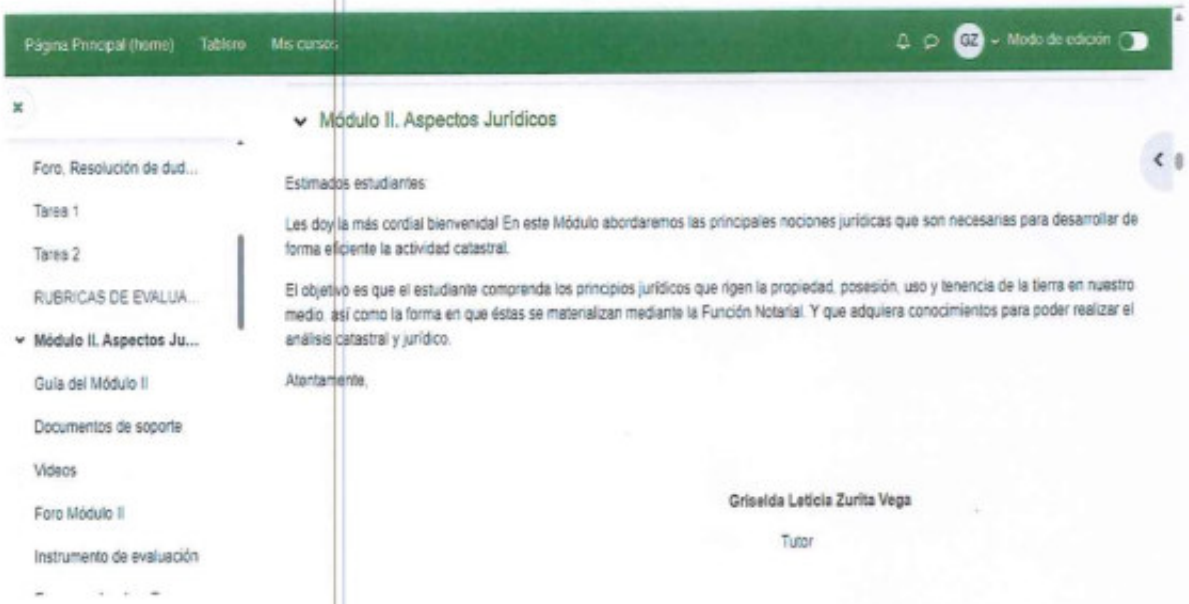

2026 › TA-E20-2026 › Ensayo sobre Los Derechos Patrimoniales

TAREA

Ensayo sobre Los Derechos Patrimoniales

Tarea | Configuración | Calificación avanzada | Más



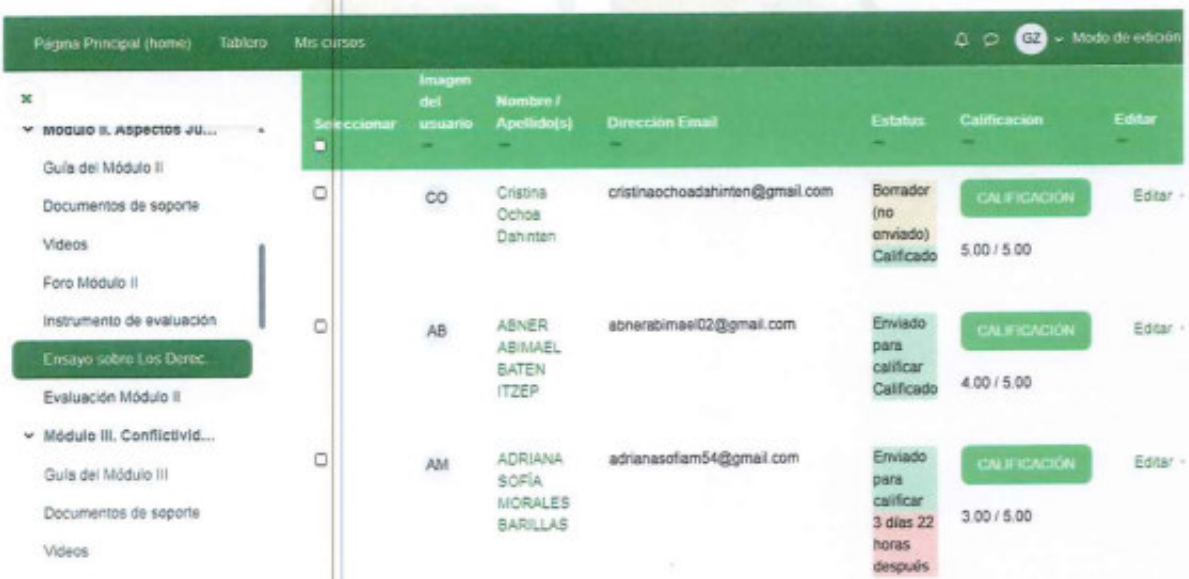


Página Principal (home)
Tablero
Mis cursos
Modo de edición
2026 › TA-E20-2026 › Evaluación Módulo II
Guía del Módulo II
Documentos de soporte
Videos
Foro Módulo II
Instrumento de evaluación
Ensayo sobre Los Derec...
Evaluación Módulo II
Módulo III. Conflictivid...
Guía del Módulo III
Documentos de soporte
Videos
EXAMEN
Evaluación Módulo II
Examen
Configuración
Preguntas
Resultados
Banco de preguntas
Más
EVALUACIÓN
https://forms.gle/AWkKwkh44fbCS2Du8
Ingrese al siguiente link: Evaluación del Módulo II
TA-E20-2026 Evaluación Módulo II
Publicado
Preguntas
Respuestas
Configuración
Total de puntos: 50
40 respuestas
Vínculo a Hojas de cálculo
Resumen
Pregunta
Individual
caelzaguirre@gmail.com
1 de 40
50 de 50 puntos
Publicar la puntuación
EVALUACIÓN
Registro de Información Catastral de Guatemala –RIC-
Escuela de Formación y Capacitación para el Desarrollo Territorial y Catastral –ESCAT-
Curso de profesional Agrimensor
Módulo II "Aspectos Jurídicos"
Ponderación 50 puntos. (10 pts c/u)
Valor Neto 5 pts.

Escuela de Formación y Capacitación para el Desarrollo Territorial y Catastral -ESCAT-

ESCAT

TA-E10-2026 Curso Técnico Agrimensor - Modalidad E-Learning SPS 2

Módulo: Modulo II. Aspectos jurídicos

Tutor(a): Griselda Leticia Zurita Vega

Orden	Boleta de pago	Nombres Completos	Tarea 1 (5 pts.)	Evaluación	Nota Final (10 pts.)
1	226542	ADRIANA SOFIA MORALES BARILLAS	5.00	5.00	9.00
2	235146	HELEN ALCIRA CAAL AJU	4.00	5.00	9.00
3	233137	IVAN ALEJANDRO CAAL GARCIA	5.00	5.00	10.00
4	225527	ABNER ASHPAEL SATEN ITZEP	4.00	5.00	9.00
5	235057	JUAN MOISES CALVEZ NAVARRO	4.00	5.00	9.00
6	226712	MARIA ALEJANDRA VICTORIA MENDEZ COUB	5.00	5.00	10.00
7	813	NATALY MELISETH COBONADO CANTE	5.00	5.00	10.00
8	226320	LISBETH ALEJANDRA CAAL COY	5.00	5.00	10.00
9	226077	JAZMIN ESTEFANIA DUBUM HERNANDEZ	5.00	5.00	10.00
10	225558	HECTOR HANSELL CATZ MAQUIN	4.00	5.00	9.00
11	226579	ANGELA MARCELA TUL JUAREZ	5.00	5.00	10.00
12	225229	CESSON ALEJANDRO LARA MOLLINEDO	5.00	5.00	10.00
13	225329	SELVIN OBDULIO ASIG CHOCOJ	5.00	5.00	10.00
14	226073	Cristina Olivia Baptista	5.00	5.00	10.00
15	226813	CECILIA ALEJANDRA LOPEZ AGUILAR	5.00	5.00	10.00
16	225125	DAREK JOSUE NAVAS PAAU	3.00	4.00	7.00
17	226510	JIMENA MARIA CABRERA JACOBO	4.00	5.00	9.00
18	225293	FREDDY ALEXANDER CHOCOOJ QUINILLO	5.00	5.00	10.00
19	224895	DULCE MARIA TUNON LICORISH	5.00	5.00	10.00
20	226530	FREDDY EMANUEL CAAL GONZALEZ	5.00	4.00	9.00
21	226324	Mynor Wilmers Garcia Y Garcia	0.00	5.00	5.00
22	226079	IVAN CAAL TZI CABALTIC	5.00	5.00	10.00
23	226493	Diego Alejandro Elsen Izaguirre Ortiz	5.00	5.00	10.00
24	226134	DIEGO ANDRE DUBON AREVALO	5.00	5.00	10.00
25	226344	ERIK ALBERTO FEDERICO POP BUENAFE	5.00	5.00	10.00
26	226074	MARIO ALEJANDRO CHE ARCHILA	3.00	5.00	8.00
27	226074	YUBINNI MARFO ANDRE PINTOA HERRERA	5.00	0.00	5.00
28	226074	ERWIN ALIGI ALBERTO AC PACAY	4.00	5.00	9.00
29	226074	LUIS ESTUARDO MEJIA MARTZ	5.00	5.00	10.00
30	226074	ERVIN ISMAEL CABNAL CAL	5.00	5.00	10.00
31	226074	PABLO GABRIEL FERNANDO CU PA	5.00	5.00	10.00
32	226074	YURY YENINA AMAR CALO TELETOR	5.00	5.00	10.00
33	226074	LUIS PABLO BAILON VALDIZON	5.00	5.00	10.00
34	226074	[illegible]	5.00	4.00	9.00
35	226074	DIANNA ALEJANDRA AGUILAR	5.00	0.00	5.00
36	226074	NADIA EUNICE COC CAAL	5.00	5.00	10.00
37	226074	CELESTE TAMILETH REVOLORIO CARDONA	5.00	5.00	10.00
38	226074	WILMER TABIR VASQUEZ TOJIN	5.00	5.00	10.00
39	226074	DAVID JOSUE CHAVEZ COY PA	4.00	5.00	9.00
40	226074	JAMEZ PEDRO FOCEL COC	4.00	5.00	9.00
41	226074	WALTER ANIBAL LEMUS MARROQUIN MARTINEZ	0.00	5.00	5.00
42	226074	[illegible]	5.00	5.00	10.00

*NET = No Entrego Tarea (corresponde una nota de 0 puntos).

Orden	Actividades	Puntaje
	Total	10
1	Tarea 1	5
2	Evaluación Modulo II	5

Vo. Bo.

Vo.Bo.

Técnico Agrimensor TA-E21-2026 URL

Técnico Agrimensor

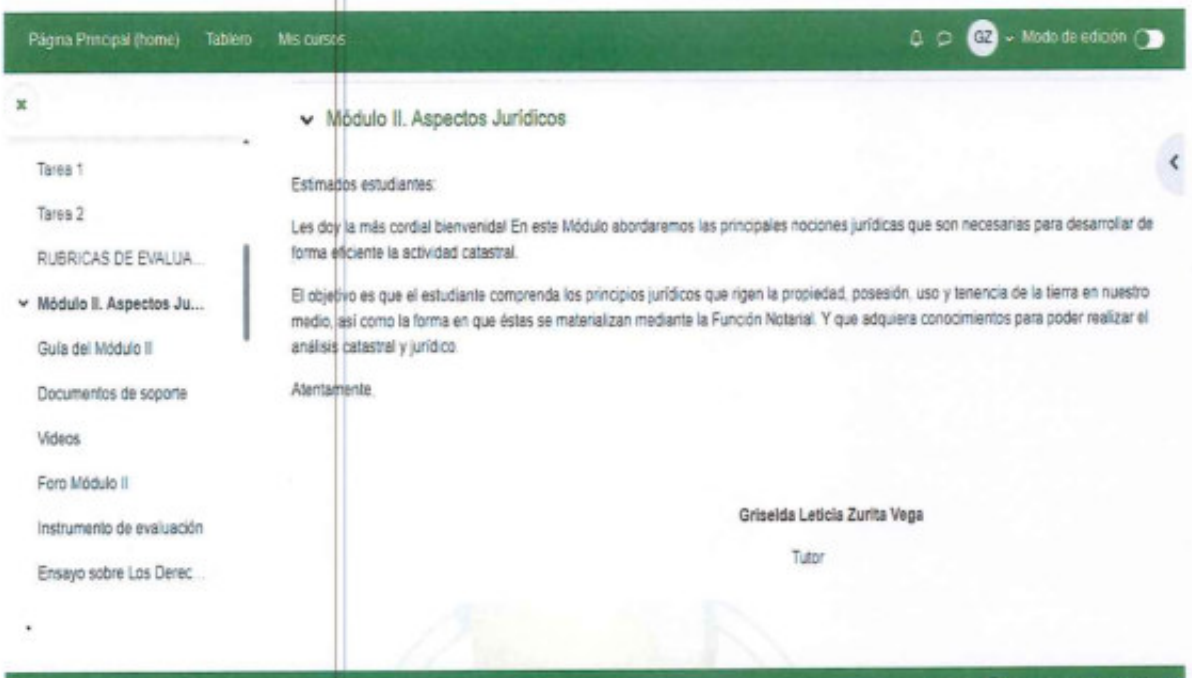
Página Principal (home)
Tablero
Mis cursos
GZ
Modo de edición
Tarea 1
Tarea 2
RUBRICAS DE EVALUA...
Módulo II. Aspectos Ju...
Guía del Módulo II
Documentos de soporte
Videos
Foro Módulo II
Instrumento de evaluación
Ensayo sobre Los Derec...
Módulo II. Aspectos Jurídicos
Estimados estudiantes:
Les doy la más cordial bienvenida! En este Módulo abordaremos las principales nociones jurídicas que son necesarias para desarrollar de forma eficiente la actividad catastral.
El objetivo es que el estudiante comprenda los principios jurídicos que rigen la propiedad, posesión, uso y tenencia de la tierra en nuestro medio, así como la forma en que éstas se materializan mediante la Función Notarial. Y que adquiera conocimientos para poder realizar el análisis catastral y jurídico.
Atentamente.
Griselda Leticia Zurita Vega
Tutor

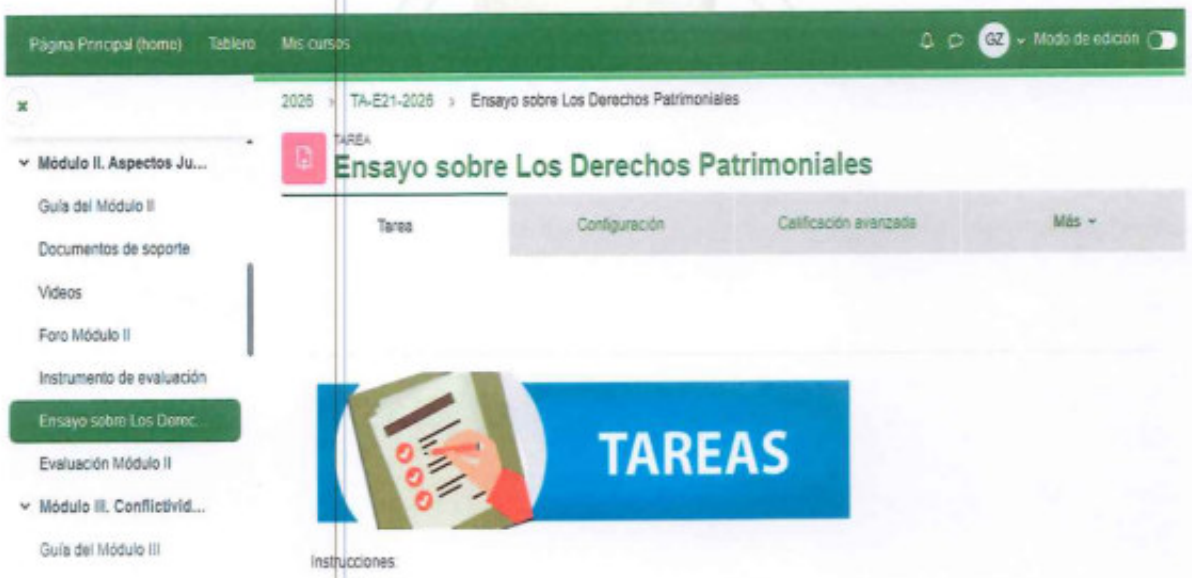
Página Principal (home)
Tablero
Mis cursos
GZ
Modo de edición
2026 › TA-E21-2026 › Ensayo sobre Los Derechos Patrimoniales
Módulo II. Aspectos Ju...
Guía del Módulo II
Documentos de soporte
Videos
Foro Módulo II
Instrumento de evaluación
Ensayo sobre Los Derec...
Evaluación Módulo II
Módulo III. Conflictivid...
Guía del Módulo III
TAREA
Ensayo sobre Los Derechos Patrimoniales
Tarea
Configuración
Calificación avanzada
Más
TAREAS
Instrucciones


Página Principal (home)
Tablero
Mis cursos
GZ
Modo de edición
Módulo II. Aspectos Ju...
Guía del Módulo II
Documentos de soporte
Videos
Foro Módulo II
Instrumento de evaluación
Ensayo sobre Los Derec...
Evaluación Módulo II
Módulo III. Conflictivid...
Guía del Módulo III
Documentos de soporte
Videos
Seleccionar
Imagen del usuario
Nombre / Apellido(s)
Dirección Email
Estatus
Calificación
Editar
AR
ALEJANDRO ANTONIO RIVAS CARÍAS
alerivas8787@gmail.com
Enviado para calificar
Calificado
CALIFICACIÓN
3.00 / 5.00
Editar
BG
BRYAN FERNANDO GRANADOS LAINES
bryangranadoslaines@gmail.com
Enviado para calificar
Calificado
CALIFICACIÓN
4.00 / 5.00
Editar
EP
EDGAR EDUARDO PARADA VILLALTA
eduardopvillalta20@gmail.com
Borrador (no enviado)
Calificado
CALIFICACIÓN
5.00 / 5.00
Editar

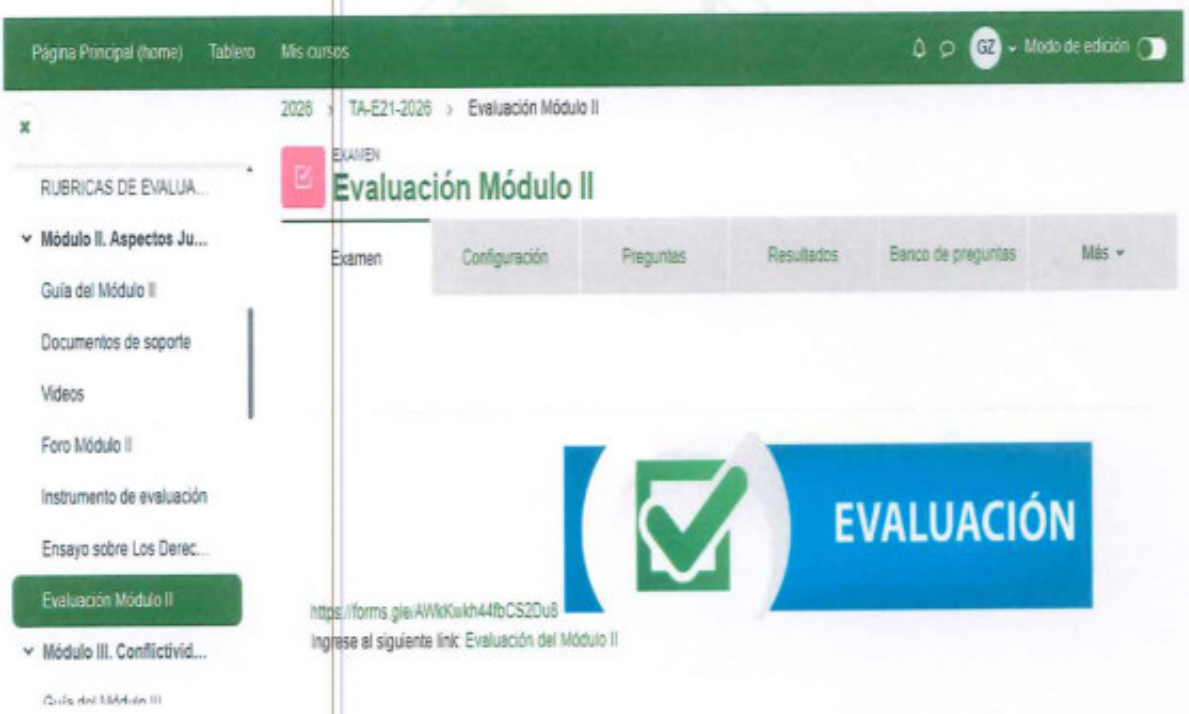
Página Principal (home)
Tablero
Mis cursos
GZ
Modo de edición
2026 › TA-E21-2026 › Evaluación Módulo II
RUBRICAS DE EVALUA...
Módulo II. Aspectos Ju...
Guía del Módulo II
Documentos de soporte
Videos
Foro Módulo II
Instrumento de evaluación
Ensayo sobre Los Derec...
Evaluación Módulo II
Módulo III. Conflictivid...
EXAMEN
Evaluación Módulo II
Examen
Configuración
Preguntas
Resultados
Banco de preguntas
Más
EVALUACIÓN
https://forms.gle/AWkKwkh44fbCS2Du8
Ingrese al siguiente link: Evaluación del Módulo II

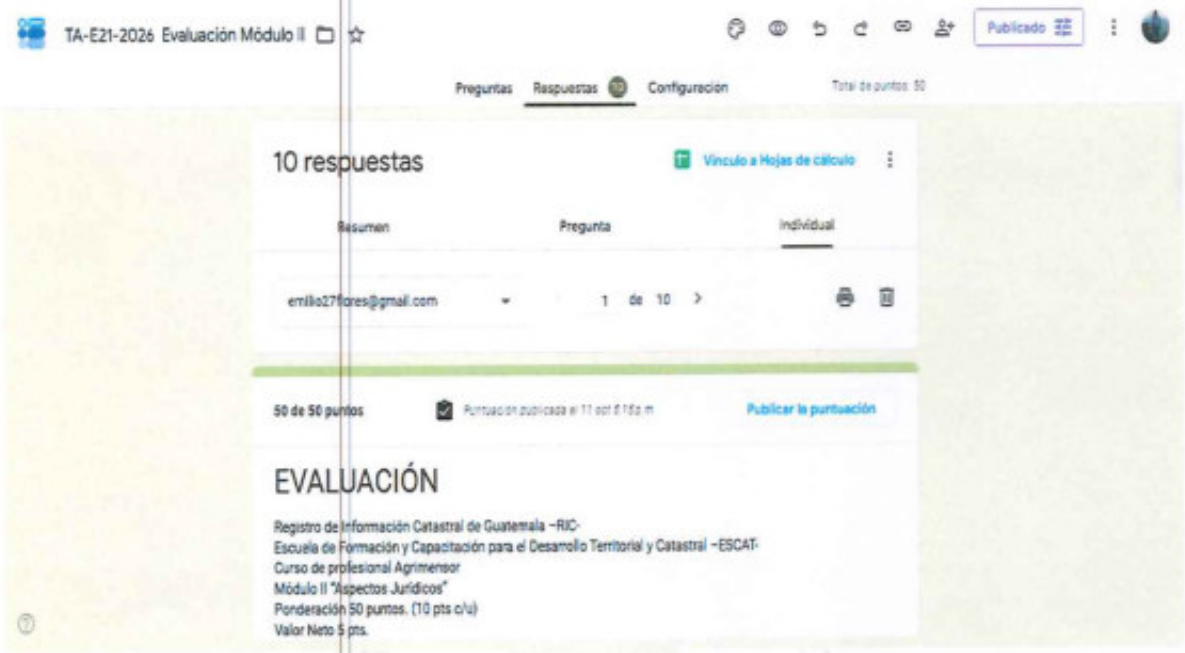

REGISTRO DE INFORMACIÓN CATASTRAL

Escuela de Formación y Capacitación para el Desarrollo Territorial y Catastral -ESCAT-

ESCAT

TA-E21-2026 Curso Técnico Agrimensor - Modalidad E-Learning SPS 2

Módulo: Módulo II. Aspectos Jurídicos

Tutor: Griselda Leticia Zurita Vega

Orden	Boleta de pago	Nombres Completos	Tarea 1 (5 pts.)	Evaluacion	Nota Final (10 pts.)
1	226342	Alejandro Antonio Rivas Carias	3.00	5.00	8.00
2	239146	BRYAN FERNANDO GRANADOS LAINES	4.00	5.00	9.00
3	249137	Edgar Eduardo Peralta Villalta	5.00	5.00	10.00
4	226527	EMILIO JOSÉ FLORES ILLESCAS	4.00	5.00	9.00
5	226987	ESDRAS JOSUÉ MORENO ORTIZ	0.00	0.00	0.00
6	226712	FERNANDO ANDRES CHINCHILLA LEMUS	5.00	5.00	10.00
7	819	JONATHAN ALEJANDRO GUERRA DAVILA	5.00	5.00	10.00
8	226320	JOSÉ ALEJANDRO PINEDA PONCE	5.00	5.00	10.00
9	226072	JUAN ANDRÉS NAVAS GONZALEZ	5.00	5.00	10.00
10	226556	JULIO ENRIQUE MELGAR RAYMUNDO	3.00	5.00	8.00
11	226571	LUIS ALBERTO RAMOS MORALES	0.00	5.00	5.00
12	226229	LUIS EDUARDO PÉREZ CASTAÑEDA	4.00	5.00	9.00
13	226322	LUIS JOSÉ FIGUEROA HERNÁNDEZ	4.00	5.00	9.00
14	226071	LUIS PEDRO OCHOA VON ANSHELM MÖLLER	4.00	5.00	9.00
15	226513	MIGUEL ALEJANDRO LÓPEZ RODAS	4.00	5.00	9.00

*NET = No Entrego Tarea (corresponde una nota de 0 puntos).

Orden	Actividades	Puntos
	Total	10
1	Tarea 1. Ensayo sobre la propiedad y las causas de	5
2	Evaluación Modulo II	5

Griselda Leticia Zurita Vega de Morales
Tutor Escat Modulo II

Vo. Bo.

Vo.Bo.
Inge. Luis Fernando Barillas Equizabal
Coordinador General de la Escuela de Catastro

Técnico Agrimensor TA-E22-2026

Técnico Agrimensor

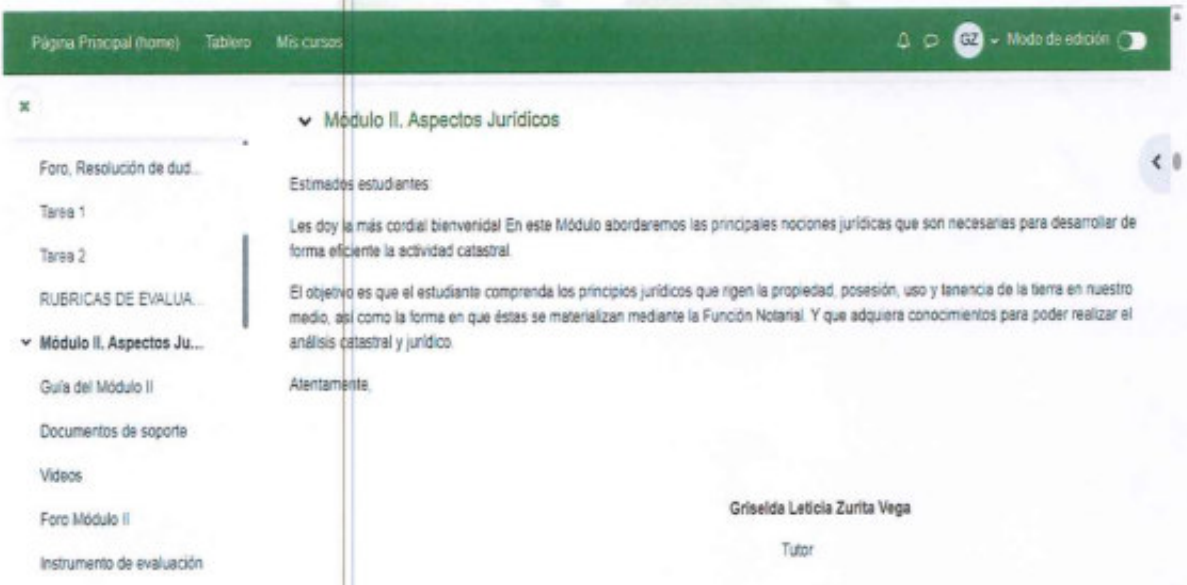

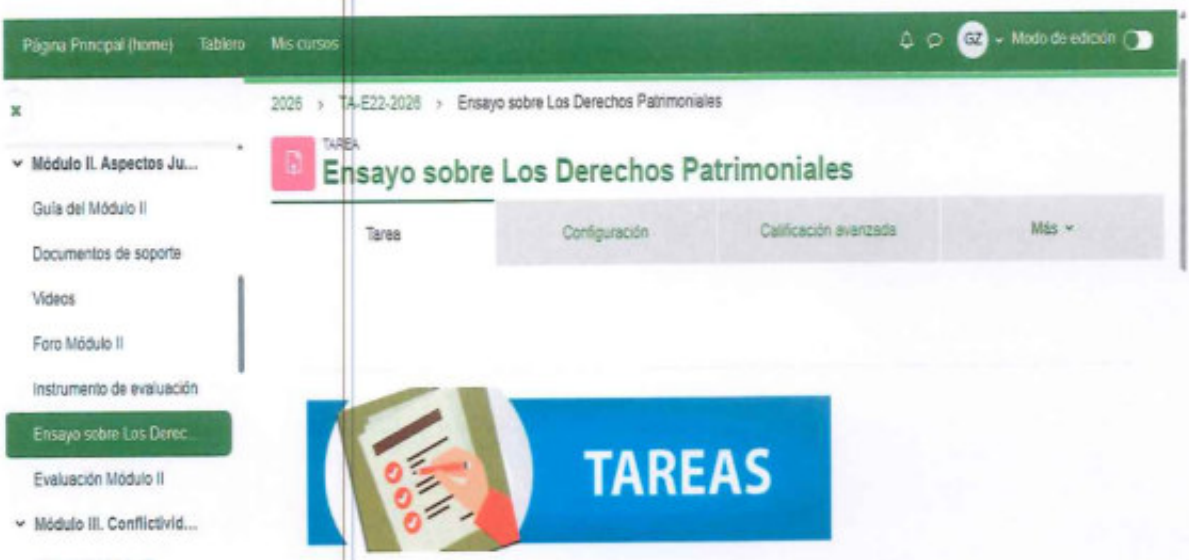
Página Principal (home)
Tablero
Mis cursos
Modo de edición
2026 › TA-E22-2026 › Ensayo sobre Los Derechos Patrimoniales
Módulo II. Aspectos Ju...
Guía del Módulo II
Documentos de soporte
Videos
Foro Módulo II
Instrumento de evaluación
Ensayo sobre Los Derec...
Evaluación Módulo II
Módulo III. Conflictivid...
Guía del Módulo III
Documentos de soporte
TAREA
Ensayo sobre Los Derechos Patrimoniales
Tarea
Configuración
Calificación avanzada
Más
TAREAS
Instrucciones

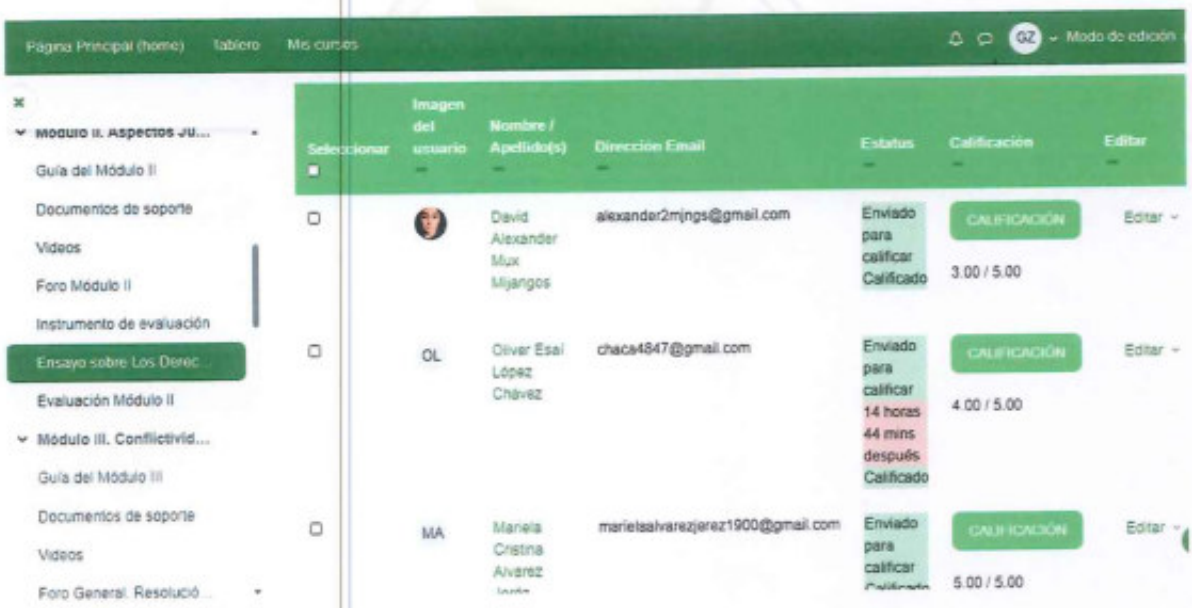
Página Principal (home)
Tablero
Mis cursos
Modo de edición
Seleccionar
Imagen del usuario
Nombre / Apellido(s)
Dirección Email
Estatus
Calificación
Editar
David Alexander Mux Mijangos
alexander2mjngs@gmail.com
Enviado para calificar
Calificado
CALIFICACIÓN
3.00 / 5.00
Editar
OL
Oliver Esaí López Chávez
chaca4847@gmail.com
Enviado para calificar
14 horas 44 mins después
Calificado
CALIFICACIÓN
4.00 / 5.00
Editar
MA
Mariela Cristina Alvarez
marielsalvarezjerez1900@gmail.com
Enviado para calificar
CALIFICACIÓN
5.00 / 5.00
Editar

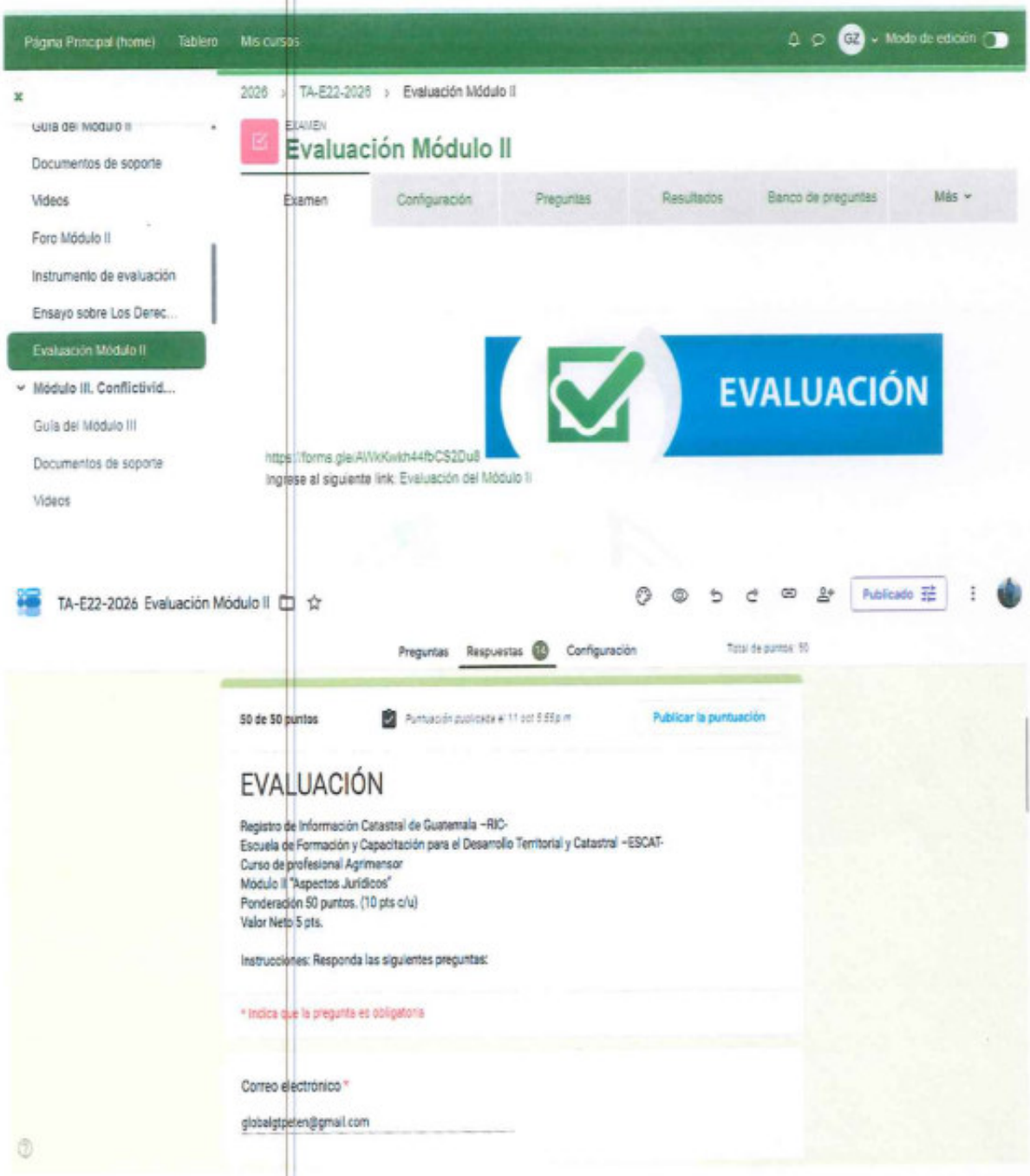
Página Principal (home)
Tablero
Mis cursos
Modo de edición
2026 › TA-E22-2026 › Evaluación Módulo II
Documentos de soporte
Videos
Foro Módulo II
Instrumento de evaluación
Ensayo sobre Los Derec...
Evaluación Módulo II
Módulo III. Conflictivid...
Guía del Módulo III
Documentos de soporte
Videos
EXAMEN
Evaluación Módulo II
Examen
Configuración
Preguntas
Resultados
Banco de preguntas
Más
EVALUACIÓN
Ingrese al siguiente link: Evaluación del Módulo II
TA-E22-2026 Evaluación Módulo II
Publicado
Preguntas
Respuestas
Configuración
50 de 50 puntos
Publicar la puntuación
EVALUACIÓN
Registro de Información Catastral de Guatemala –RIC-
Escuela de Formación y Capacitación para el Desarrollo Territorial y Catastral –ESCAT-
Curso de profesional Agrimensor
Módulo II "Aspectos Jurídicos"
Ponderación 50 puntos. (10 pts c/u)
Valor Neto 5 pts.
Instrucciones: Responda las siguientes preguntas:
* Indica que la pregunta es obligatoria
Correo electrónico *
globalgtpeten@gmail.com

Escuela de Formación y Capacitación para el Desarrollo Territorial y Catastral -ESCAT-

ESCAT

TA-E22-2026 Curso Tecnico Agrimensor - Modalidad E-Learning SPS 2

Modulo: Modulo II. Aspectos juridicos

Tutor: Griselda Leticia Zurita Vega

Orden	Boleta de pago	Nombres Completos	Tarea 1 (5 pts.)	Evaluacion	Nota Final (10 pts.)
1	226342	DAVID ALEXANDER MUX MUANGOS	3.00	5.00	8.00
2	230146	OLIVER ESAI LÓPEZ CHÁVEZ	4.00	4.50	8.50
3	230137	MARIELA CRISTINA ALVAREZ JEREZ	5.00	5.00	10.00
4	226527	Juan Carlos Tut Coc	5.00	5.00	10.00
5	226987	Johana Esmeralda Hernandez Archila	3.00	5.00	8.00
6	226712	LUDI NOEMÍ HERRERA DE LEÓN	5.00	4.00	9.00
7	819	OSWALDO JEREMIAS AVILA BARRIOS	5.00	5.00	10.00
8	226820	HELLEN SAMANTHA PAIZ MERIDA	4.00	5.00	9.00
9	226072	CIELO ROSMERY SAÑAHI DE PAZ MAYORGA	4.00	5.00	9.00
10	226556	Gunter Apapa Sota	0.00	5.00	5.00
11	226571	JOSE FERNANDO JUL DE LEÓN	5.00	5.00	10.00
12	226320	LILY FLORIDALMA DELGADO FERNANDEZ	5.00	5.00	10.00
13	226322	LUIS DAVID GARCIA ESTACUY	5.00	5.00	10.00
14	226071	Luis Fernando Orozco Velásquez	3.00	5.00	8.00
15	226071	MOISES ORLANDO ALDANA ROSALES	3.00	5.00	8.00
16	226071	OSCAR GILBERTO CARBAJAL REYNOSO	0.00	5.00	5.00
17	226071	PABLO JOSE ESTRADA MURALLES	3.00	5.00	8.00
18	226071	PEDRO ALEXANDER CUZ TZUL	5.00	5.00	10.00
19	226513	SELVI ALFREDO CHOC CACAO	3.00	5.00	8.00

*NET = No Entrego Tarea (corresponde una nota de 0 puntos).

Orden	Actividades	Puntos
	Total	10
1	Tarea 1. Ensayo sobre la propiedad y las causas de	5
2	Evaluación Modulo II	5

Vo. Bo.

Vo.Bo.

Técnico Agrimensor TA-E23-2026 CUDEP

Técnico Agrimensor

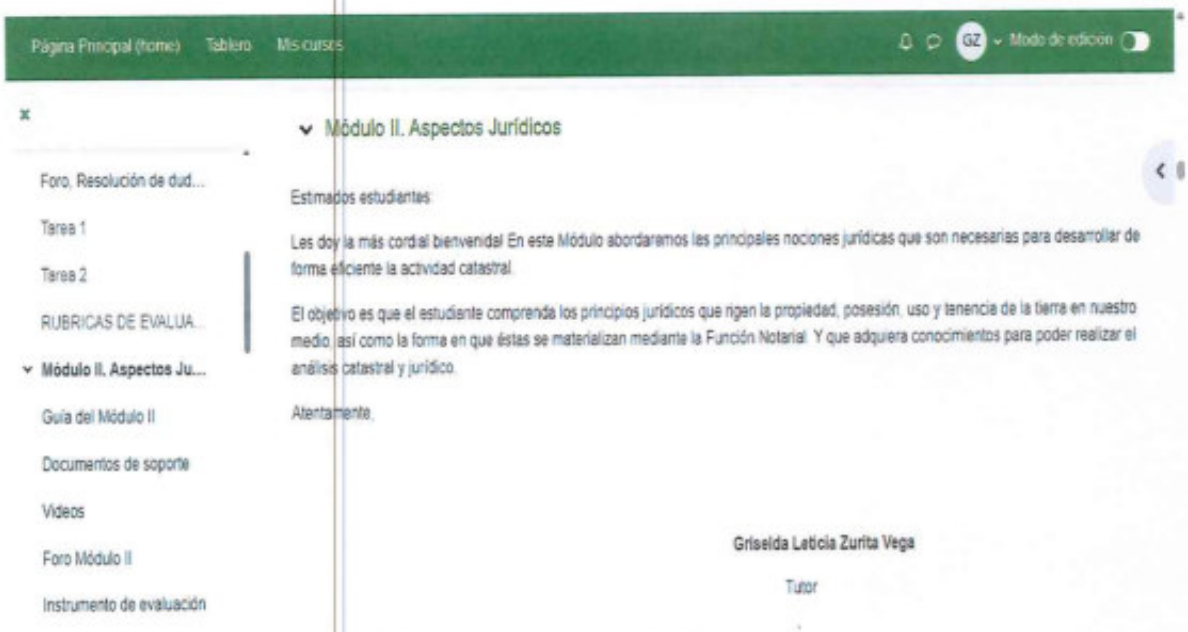
Página Principal (home)
Tablero
Mis cursos
GZ
Modo de edición
Foro. Resolución de dud...
Tarea 1
Tarea 2
RUBRICAS DE EVALUA...
Módulo II. Aspectos Ju...
Guía del Módulo II
Documentos de soporte
Videos
Foro Módulo II
Instrumento de evaluación
Módulo II. Aspectos Jurídicos
Estimados estudiantes
Les doy la más cordial bienvenida! En este Módulo abordaremos las principales nociones jurídicas que son necesarias para desarrollar de forma eficiente la actividad catastral.
El objetivo es que el estudiante comprenda los principios jurídicos que rigen la propiedad, posesión, uso y tenencia de la tierra en nuestro medio, así como la forma en que éstas se materializan mediante la Función Notarial. Y que adquiera conocimientos para poder realizar el análisis catastral y jurídico.
Atentamente,
Griselda Leticia Zurita Vega
Tutor

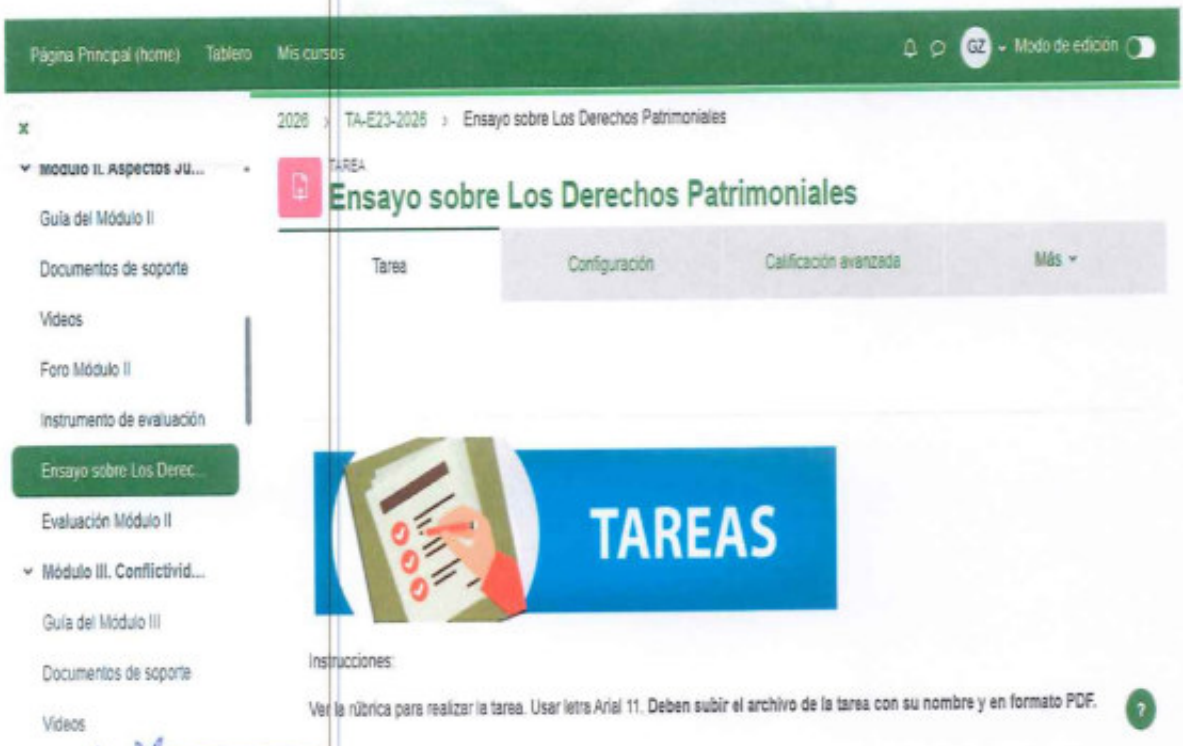
Página Principal (home)
Tablero
Mis cursos
GZ
Modo de edición
2026 › TA-E23-2026 › Ensayo sobre Los Derechos Patrimoniales
Módulo II. Aspectos Ju...
Guía del Módulo II
Documentos de soporte
Videos
Foro Módulo II
Instrumento de evaluación
Ensayo sobre Los Derec...
Evaluación Módulo II
Módulo III. Conflictivid...
Guía del Módulo III
Documentos de soporte
Videos
TAREA
Ensayo sobre Los Derechos Patrimoniales
Tarea
Configuración
Calificación avanzada
Más
TAREAS
Instrucciones:
Ver la rúbrica para realizar la tarea. Usar letra Arial 11. Deben subir el archivo de la tarea con su nombre y en formato PDF.

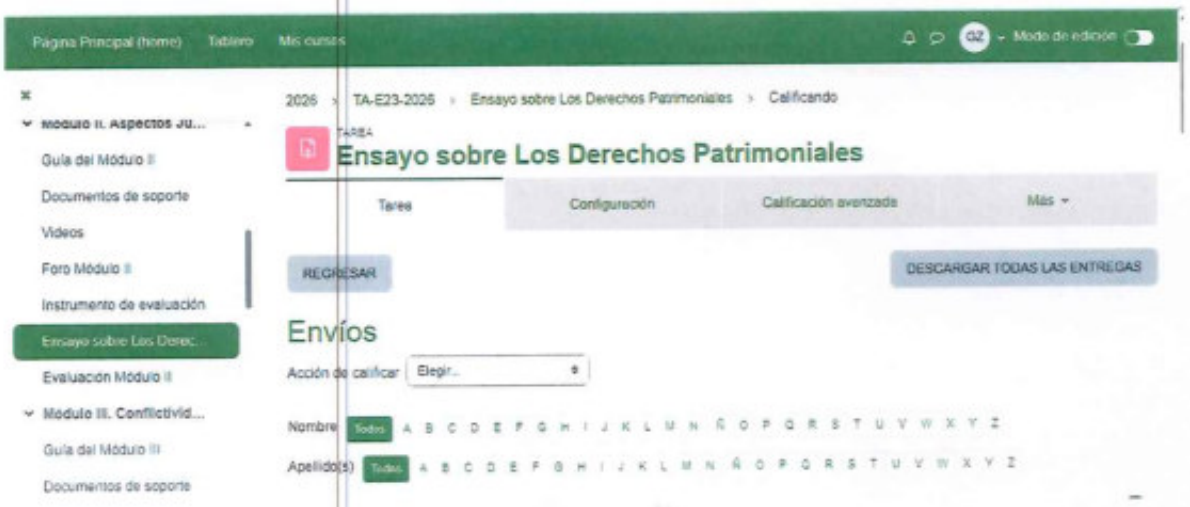
Página Principal (home)
Tablero
Mis cursos
Modo de edición
2026 › TA-E23-2026 › Ensayo sobre Los Derechos Patrimoniales › Calificando
TAREA
Ensayo sobre Los Derechos Patrimoniales
Tarea
Configuración
Calificación avanzada
Más
REGRESAR
DESCARGAR TODAS LAS ENTREGAS
Envíos
Acción de calificar
Elegir...
Nombre
Apellido(s)
Guía del Módulo II
Documentos de soporte
Videos
Foro Módulo II
Instrumento de evaluación
Ensayo sobre Los Derec...
Evaluación Módulo II
Módulo III. Conflictivid...
Guía del Módulo III
Documentos de soporte

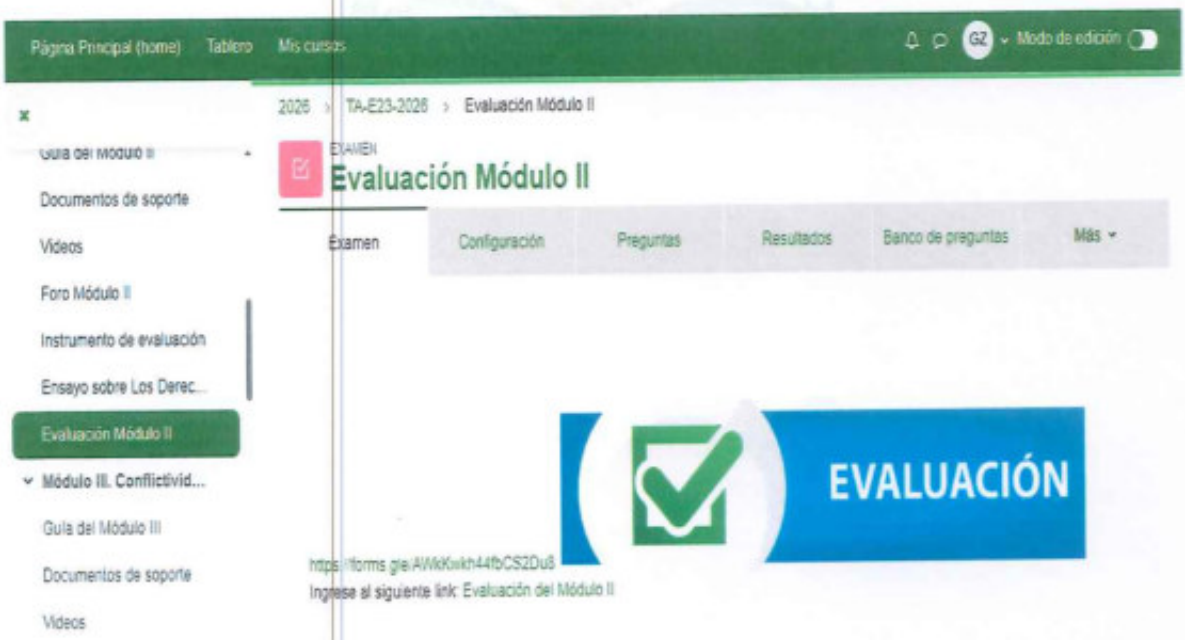
Página Principal (home)
Tablero
Mis cursos
Modo de edición
2026 › TA-E23-2026 › Evaluación Módulo II
EXAMEN
Evaluación Módulo II
Examen
Configuración
Preguntas
Resultados
Banco de preguntas
Más
Guía del Módulo II
Documentos de soporte
Videos
Foro Módulo II
Instrumento de evaluación
Ensayo sobre Los Derec...
Evaluación Módulo II
Módulo III. Conflictivid...
Guía del Módulo III
Documentos de soporte
Videos
EVALUACIÓN
https://forms.gle/AWkKwkh44fbCS2Du8
Ingrese al siguiente link: Evaluación del Módulo II

Técnico Agrimensor TA-E24-2026 MICOOPE

Técnico Agrimensor

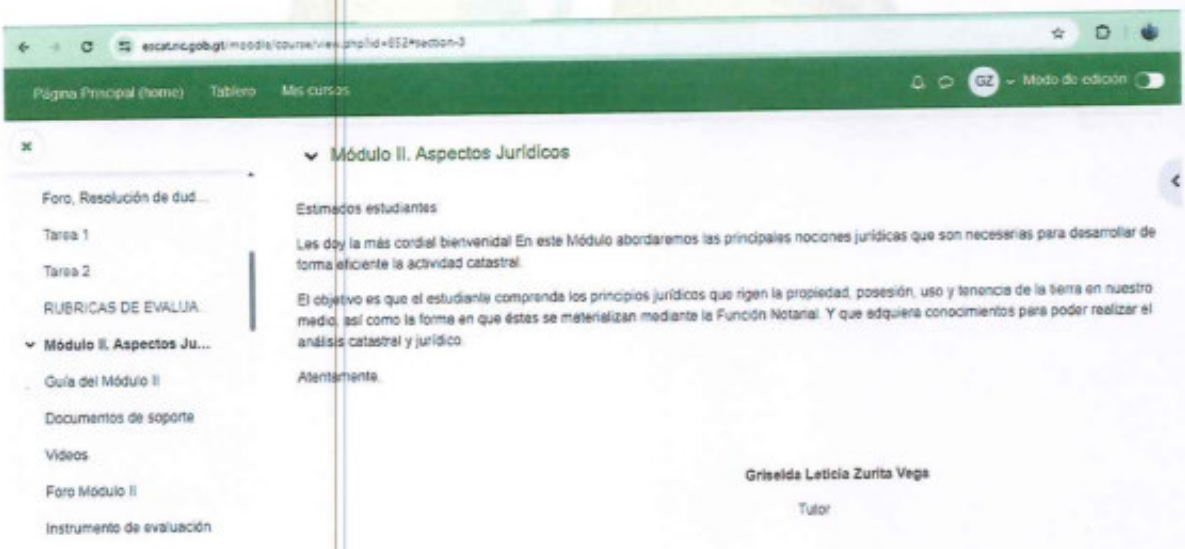


Página Principal (home)
Tablero
Mis cursos
Modo de edición
2026 › TA-E24-2026 › Ensayo sobre Los Derechos Patrimoniales
Módulo II. Aspectos Ju...
Guía del Módulo II
Documentos de soporte
Videos
Foro Módulo II
Instrumento de evaluación
Ensayo sobre Los Derec...
Evaluación Módulo II
Módulo III. Conflictivid...
Guía del Módulo III
Documentos de soporte
TAREA
Ensayo sobre Los Derechos Patrimoniales
Tarea
Configuración
Calificación avanzada
Más
TAREAS
Instrucciones:

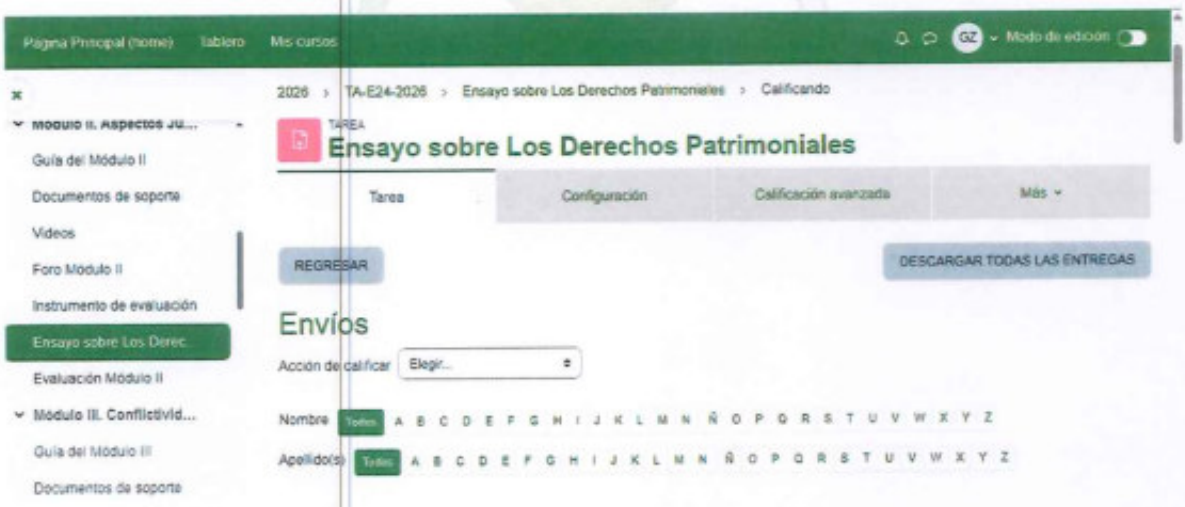
Página Principal (home)
Tablero
Mis cursos
Modo de edición
2026 › TA-E24-2026 › Ensayo sobre Los Derechos Patrimoniales › Calificando
Módulo II. Aspectos Ju...
Guía del Módulo II
Documentos de soporte
Videos
Foro Módulo II
Instrumento de evaluación
Ensayo sobre Los Derec...
Evaluación Módulo II
Módulo III. Conflictivid...
Guía del Módulo III
Documentos de soporte
TAREA
Ensayo sobre Los Derechos Patrimoniales
Tarea
Configuración
Calificación avanzada
Más
REGRESAR
DESCARGAR TODAS LAS ENTREGAS
Envíos
Acción de calificar
Elegir...
Nombre
Todos
A B C D E F G H I J K L M N Ñ O P Q R S T U V W X Y Z
Apellido(s)
Todos
A B C D E F G H I J K L M N Ñ O P Q R S T U V W X Y Z

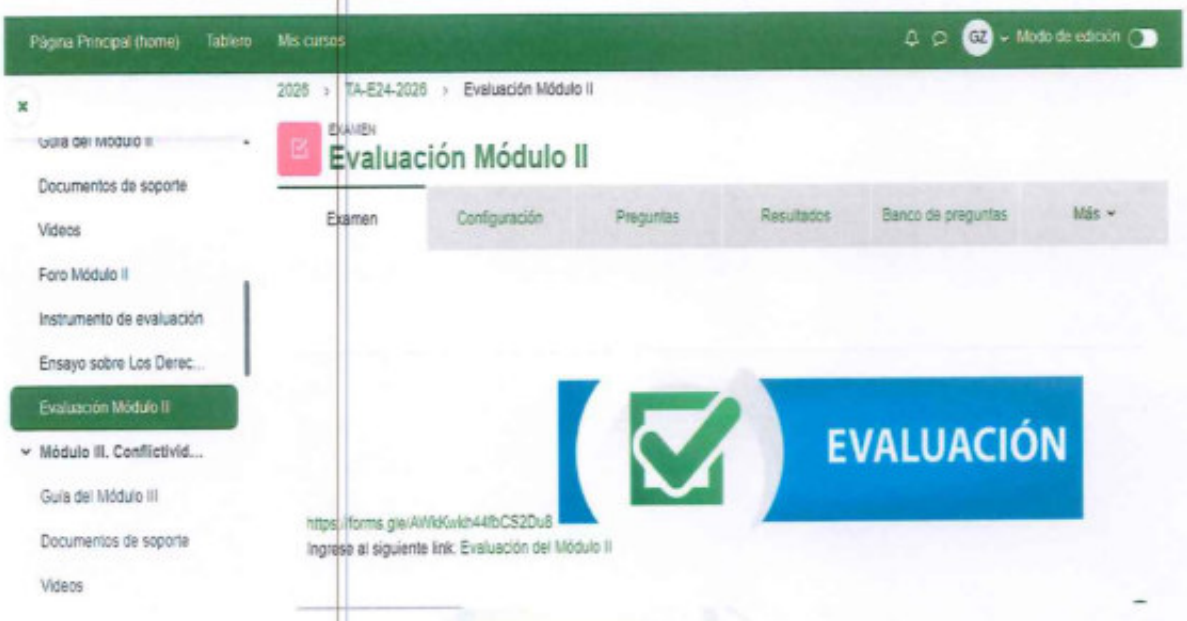

PROFESIONAL AGRIMENSOR

PA-E13-2026 CIAG IZABAL

Cohorte No 2

PROFESIONAL AGRIMENSOR PA-E13-2026-CIAG IZABAL ...

Profesional Agrimensor

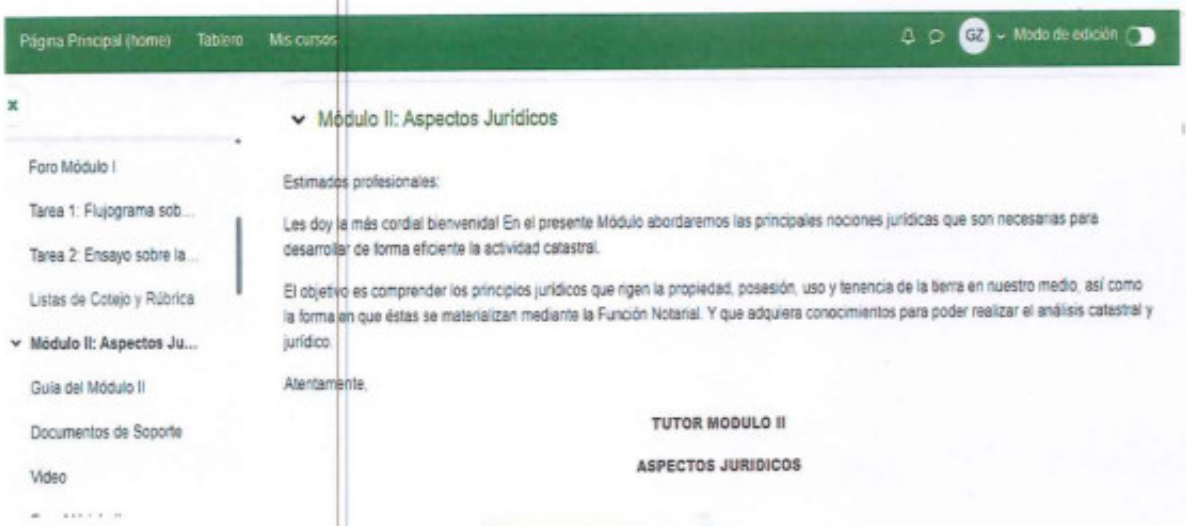
Página Principal (home)
Tablero
Mis cursos
Modo de edición
Módulo II: Aspectos Jurídicos
Foro Módulo I
Tarea 1: Flujograma sob...
Tarea 2: Ensayo sobre la...
Listas de Cotejo y Rúbrica
Módulo II: Aspectos Ju...
Guía del Módulo II
Documentos de Soporte
Video
Estimados profesionales:
Les doy la más cordial bienvenida! En el presente Módulo abordaremos las principales nociones jurídicas que son necesarias para desarrollar de forma eficiente la actividad catastral.
El objetivo es comprender los principios jurídicos que rigen la propiedad, posesión, uso y tenencia de la tierra en nuestro medio, así como la forma en que éstas se materializan mediante la Función Notarial. Y que adquiera conocimientos para poder realizar el análisis catastral y jurídico.
Atentamente,
TUTOR MODULO II
ASPECTOS JURIDICOS

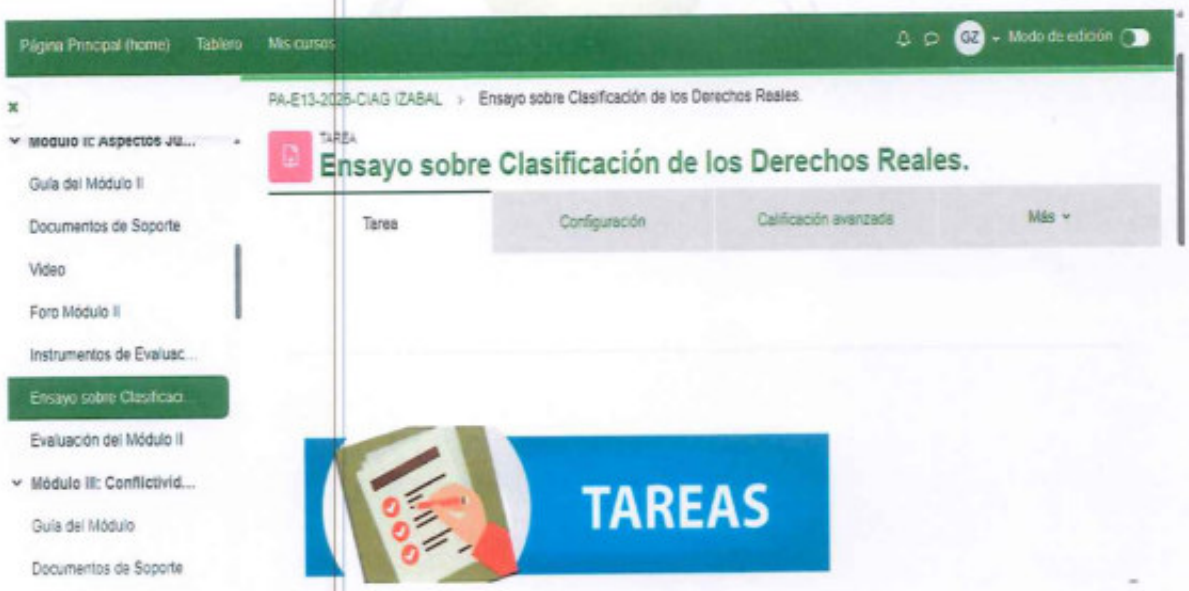
Página Principal (home)
Tablero
Mis cursos
Modo de edición
PA-E13-2026-CIAG IZABAL
Ensayo sobre Clasificación de los Derechos Reales.
TAREA
Ensayo sobre Clasificación de los Derechos Reales.
Tarea
Configuración
Calificación avanzada
Más
Guía del Módulo II
Documentos de Soporte
Video
Foro Módulo II
Instrumentos de Evaluac...
Ensayo sobre Clasificaci...
Evaluación del Módulo II
Módulo III: Conflictivid...
Guía del Módulo
Documentos de Soporte
TAREAS

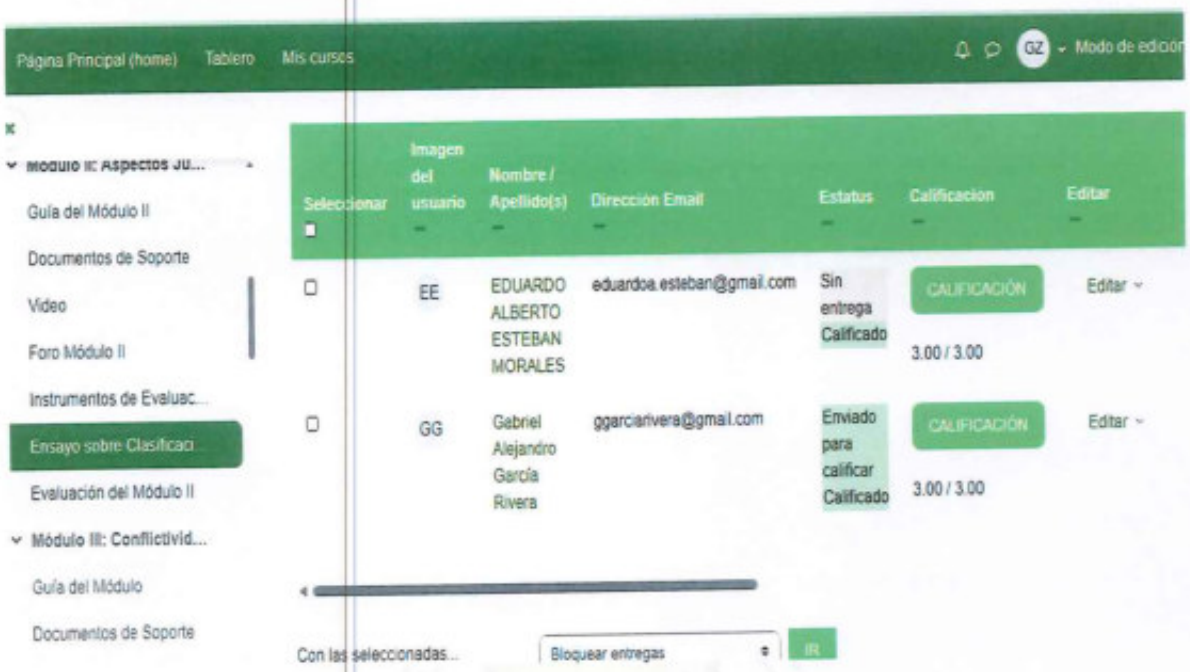
Página Principal (home)
Tablero
Mis cursos
Modo de edición
Módulo II: Aspectos Ju...
Guía del Módulo II
Documentos de Soporte
Video
Foro Módulo II
Instrumentos de Evaluac...
Ensayo sobre Clasificaci...
Evaluación del Módulo II
Módulo III: Conflictivid...
Guía del Módulo
Documentos de Soporte
Seleccionar
Imagen del usuario
Nombre / Apellido(s)
Dirección Email
Estatus
Calificacion
Editar
EE
EDUARDO ALBERTO ESTEBAN MORALES
eduardoa.esteban@gmail.com
Sin entrega
Calificado
CALIFICACIÓN
3.00 / 3.00
Editar
GG
Gabriel Alejandro García Rivera
ggarciarivera@gmail.com
Enviado para calificar
Calificado
CALIFICACIÓN
3.00 / 3.00
Editar
Con las seleccionadas...
Bloquear entregas
IR

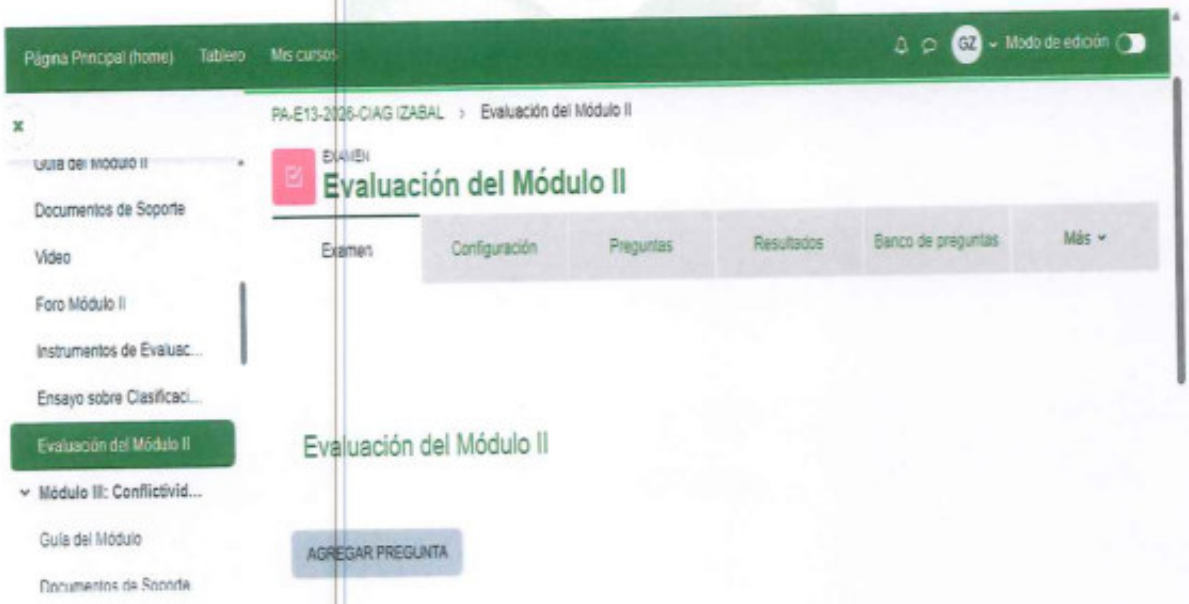
Página Principal (home)
Tablero
Mis cursos
Modo de edición
PA-E13-2026-CIAG IZABAL
Evaluación del Módulo II
EXAMEN
Evaluación del Módulo II
Examen
Configuración
Preguntas
Resultados
Banco de preguntas
Más
Documentos de Soporte
Video
Foro Módulo II
Instrumentos de Evaluac...
Ensayo sobre Clasificaci...
Evaluación del Módulo II
Módulo III: Conflictivid...
Guía del Módulo
Documentos de Soporte
Evaluación del Módulo II
AGREGAR PREGUNTA



PA-E13-2026 Evaluación Módulo II

Publicado

Preguntas Respuestas Configuración Total de puntos: 50

50 de 50 puntos Puntuación publicada el 11 oct 12:06 p.m. Publicar la puntuación

EVALUACIÓN

Registro de Información Catastral de Guatemala -RIC-
Escuela de Formación y Capacitación para el Desarrollo Territorial y Catastral -ESCAT-
Curso de Profesional Agrimensor
Módulo II "Aspectos Jurídicos"
Ponderación 100 puntos. (10 pts c/u)
Valor Neto 5 pts.

Instrucciones: Responda las siguientes preguntas:

* Indica que la pregunta es obligatoria

Correo electrónico *

ggarciariviera@gmail.com

REGISTRO DE INFORMACIÓN CATASTRAL

Escuela de Formación y Capacitación para el Desarrollo Territorial y Catastral -ESCAT-

ESCAT

PA-E13-2026 Curso Profesional Agrimensor - Modalidad E-Learning SPS CIAG IZABAL COHERTE No.2

Cuadro de Evaluación Final

Módulo II. Aspectos jurídicos

Módulo:
Tutor: Griselda Leticia Zurita Vega

Orden	Boleta de pago	Nombres Completos	Tarea 1 (3 pts.)	Evaluacion (2 pts)	Nota Final (5 pts.)
1	239677	EDUARDO ALBERTO ESTEBAN MORALES	3.00	2.00	5.00
2	238856	GABRIEL ALEJANDRO GARCIA RIVERA	3.00	2.00	5.00

Orden	Actividades	Puntos
	Total	5
1	Tarea 1. Ensayo sobre la propiedad y las causas de titulendad	3
2	Evaluacion Modulo II	2

Griselda Leticia Zurita Vega de Morales
Tutor Escat Modulo II

Vo. Bo.
Ve.Bo.,
Inge. Luis Fernando Barillas Equizabal
Coordinador General de la Escuela de Catastro

PROFESIONAL AGRIMENSOR PA-E14-2026

PROFESIONAL AGRIMENSOR, PA-E14-2026.

Profesional Agrimensor

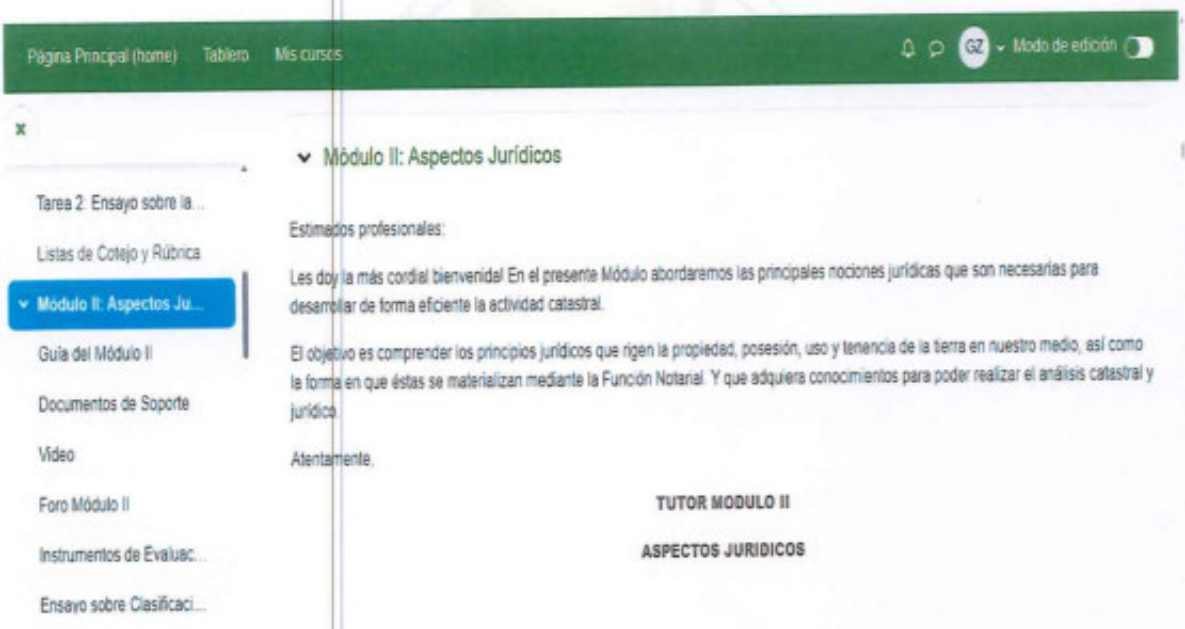

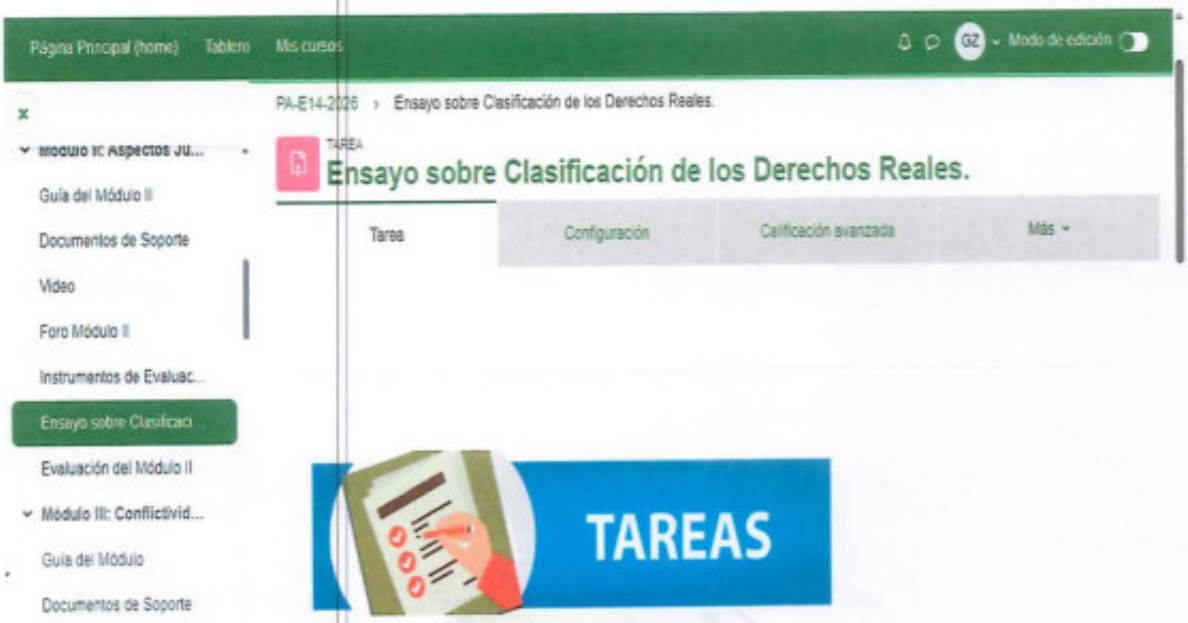
Página Principal (home)
Tablero
Mis cursos
Modo de edición
PA-E14-2026 › Ensayo sobre Clasificación de los Derechos Reales.
TAREA
Ensayo sobre Clasificación de los Derechos Reales.
Tarea
Configuración
Calificación avanzada
Más
Guía del Módulo II
Documentos de Soporte
Video
Foro Módulo II
Instrumentos de Evaluac...
Ensayo sobre Clasificac...
Evaluación del Módulo II
Módulo III: Conflictivid...
Guía del Módulo
Documentos de Soporte

TAREAS

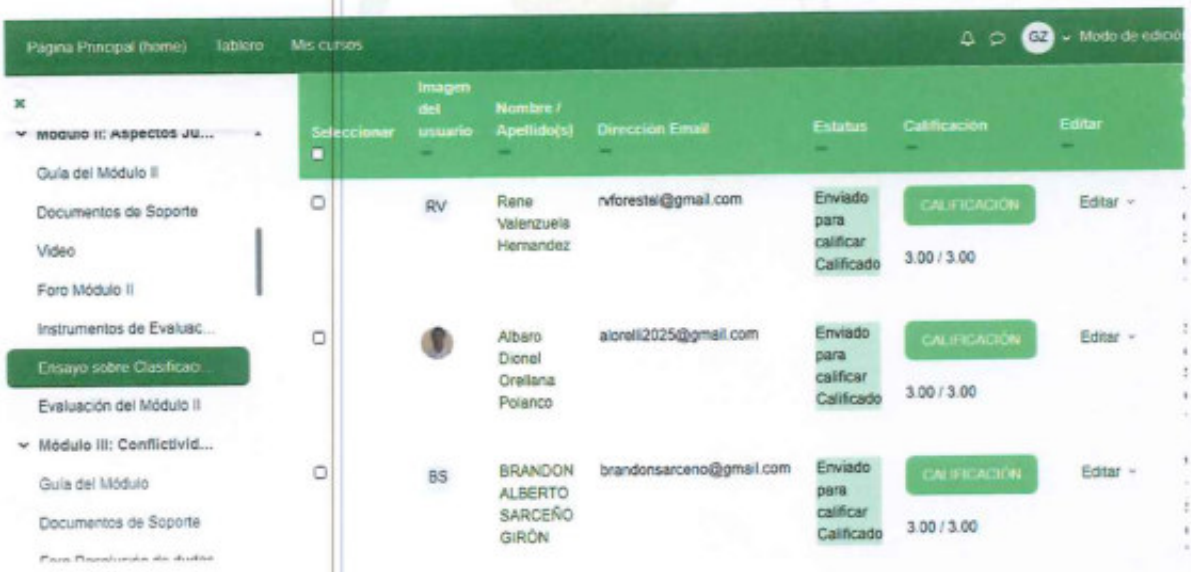
Página Principal (home)
Tablero
Mis cursos
Modo de edición
Seleccionar
Imagen del usuario
Nombre / Apellido(s)
Dirección Email
Estatus
Calificación
Editar
RV
Rene Valenzuela Hernandez
rvforestal@gmail.com
Enviado para calificar Calificado
CALIFICACIÓN
3.00 / 3.00
Editar
Albaro Dionel Orellana Polanco
alorelli2025@gmail.com
Enviado para calificar Calificado
CALIFICACIÓN
3.00 / 3.00
Editar
BS
BRANDON ALBERTO SARCEÑO GIRÓN
brandonsarceno@gmail.com
Enviado para calificar Calificado
CALIFICACIÓN
3.00 / 3.00
Editar

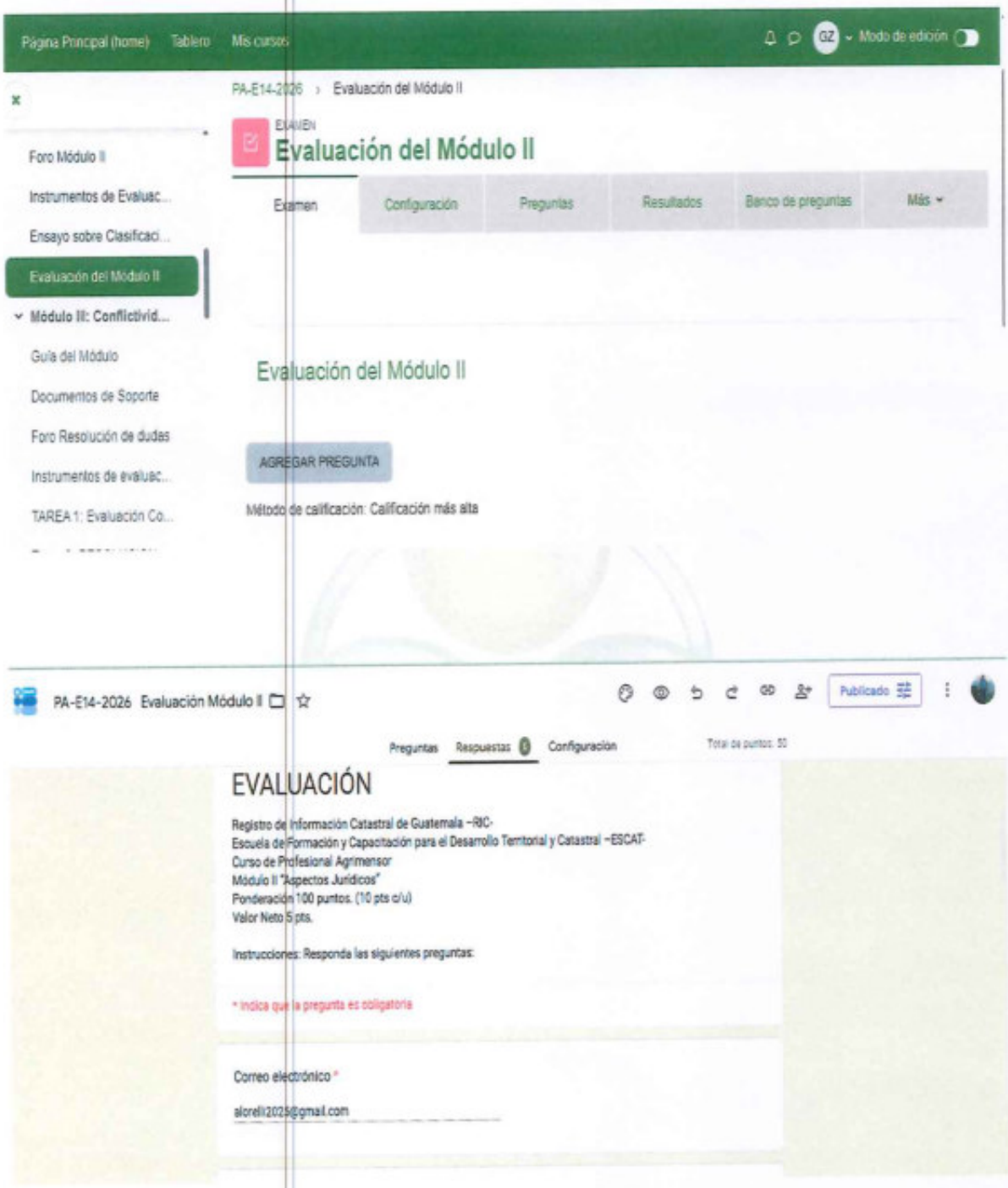
Página Principal (home)
Tablero
Mis cursos
Modo de edición
PA-E14-2026 › Evaluación del Módulo II
EXAMEN
Evaluación del Módulo II
Examen
Configuración
Preguntas
Resultados
Banco de preguntas
Más
Foro Módulo II
Instrumentos de Evaluac...
Ensayo sobre Clasificaci...
Evaluación del Módulo II
Módulo III: Conflictivid...
Guía del Módulo
Documentos de Soporte
Foro Resolución de dudas
Instrumentos de evaluac...
TAREA 1: Evaluación Co...
Evaluación del Módulo II
AGREGAR PREGUNTA
Método de calificación: Calificación más alta
PA-E14-2026 Evaluación Módulo II
Publicado
Preguntas
Respuestas 0
Configuración
Total de puntos: 50
EVALUACIÓN
Registro de Información Catastral de Guatemala –RIC-
Escuela de Formación y Capacitación para el Desarrollo Territorial y Catastral –ESCAT-
Curso de Profesional Agrimensor
Módulo II "Aspectos Jurídicos"
Ponderación 100 puntos. (10 pts c/u)
Valor Neto 5 pts.
Instrucciones: Responda las siguientes preguntas:
* Indica que la pregunta es obligatoria
Correo electrónico *
alorelli2025@gmail.com

Escuela de Formación y Capacitación para el Desarrollo Territorial y Catastral -ESCAT-

ESCAT

PA-E14-2026 Curso Profesional Agrimensor - Modalidad E-Learning SPS

Cuadro de Evaluación Final

Módulo: Modulo II. Aspectos jurídicos

Tutor: Griselda Leticia Zurita Vega

Orden	Boleta de pago	Nombres Completos	Tarea 1 (3 pts.)	Evaluacion (2 pts)	Nota Final (5 pts.)
1	239677	ALBARO DIONEL ORELLANA POLANCO	3.00	2.00	5.00
2	238856	ESTEBAN DE JESUS SAMAYOA FRESSE	3.00	2.00	5.00
3	238957	BRANDON ALBERTO SARCEÑO GIRON	3.00	2.00	5.00
4	239639	JOSE MIGUEL LOPEZ CHAN	3.00	2.00	5.00
5	239494	RAUL MAURICIO BERDUGO PINEDA	3.00	2.00	5.00
6	239360	RENE VALENZUELA HERNANDEZ	3.00	2.00	5.00

Orden	Actividades	Puntos
	Total	5
1	Tarea 1. Ensayo sobre la propiedad y las causas de titularidad	3
2	Evaluacion Modulo II	2

Griselda Leticia Zurita Vega de Morales
Tutor Escat Modulo II

Vo. Bo.
Vo.Bo.,
Inge. Luis Fernando Barillas Equizabal
Coordinador Geneçal de la Escuela de Catastro

REGISTRO DE INFORMACIÓN CATASTRAL
Construyendo la seguridad jurídica de la tierra

REGISTRO DE INFORMACIÓN CATASTRAL DE GUATEMALA
INFORME MENSUAL DE ACTIVIDADES

RENGLÓN PRESUPUESTARIO 029 "OTRAS REMUNERACIONES DEL PERSONAL TEMPORAL"	
Nombre del Contratista: Bryana Nicole Gregg Ramos	**No. De Contrato:** RIC-R-029-0373-2026
Nombre del Servicio: Servicios Técnicos de Apoyo Administrativo	**Dirección Municipal, Gerencia, Coordinación o Unidad:** Dirección Municipal de Alta Verapaz
Proyecto: Registro de Información Catastral de Guatemala –RIC-	**Informe correspondiente al mes de:** Octubre de 2026

- Recibí, revisé y registré los requerimientos de solicitudes del Ministerio Público, Acceso a la Información Pública, así como de usuarios, requeridas al Director Municipal.
- Recibí. Revisé y registré requerimientos ingresados por medio de SIGESCO, haciendo uso de dicho sistema.
- Ingresé y controlé las solicitudes remitidas mediante el correo electrónico institucional y posteriormente las trasladé a las áreas correspondientes.
- Recibí, clasifiqué y distribuí la correspondencia interna y externa dirigida a la Dirección Municipal de Alta Verapaz.
- Preparé y envié correspondencia oficial a diferentes dependencias, instituciones y usuarios.
- Redacté oficios, notas administrativas y otros documentos requeridos por la Dirección Municipal de Alta Verapaz.
- Asigné y llevé el control de los nombramientos para comisiones del personal de la Dirección Municipal de Alta Verapaz.
- Remití oficio correspondiente a las inconsistencias del marcaje del personal adjuntando sus respectivas justificaciones.
- Archivé de forma ordenada los documentos generados en la Dirección Municipal de Alta Verapaz.
- Archivé cédulas de notificación junto con sus respectivas resoluciones en el Archivo de la Dirección Municipal de Alta Verapaz.
- Atendí la planta telefónica y canalicé las llamadas al personal o las áreas correspondientes.
- Atendí los requerimientos del Director Municipal de Alta Verapaz.

FIRMA:_____ Bryana Nicole Gregg Ramos Servicios Técnicos de Apoyo Administrativo	**Vo.Bo.:**_____ Ing. Agr. Fernando R. González T. Director Municipal de Alta Verapaz

« 21ª Calle 10-58, zona 13 Aurora II, Guatemala, Centro América PBX: (502) 2462-8400 http://www.ric.gob.gt

REGISTRO DE INFORMACIÓN CATASTRAL
Construyendo la seguridad jurídica de la tierra

REGISTRO DE INFORMACIÓN CATASTRAL DE GUATEMALA
INFORME MENSUAL DE ACTIVIDADES

RENGLÓN PRESUPUESTARIO 029 "OTRAS REMUNERACIONES DEL PERSONAL TEMPORAL"	
NOMBRE DEL CONTRATISTA: CLAUDIA BERENA HIDALGO SIERRA	**No. De Contrato:** RIC-R-029-0374-2026
NOMBRE DEL SERVICIO: Servicios Profesionales de Asesoría Jurídica.	**Dirección Municipal, Gerencia, Coordinación o Unidad:** Dirección Municipal de Alta Verapaz.
Proyecto: Registro de Información Catastral de Guatemala –RIC-	**Periodo:** Octubre 2026

- De conformidad con lo preceptuado en la Ley del Registro de Información Catastral, Decreto 41-2005 del Congreso de la República de Guatemala y por instrucciones del Director Municipal se analizaron dos solicitudes presentadas el mismo día a esta Dirección Municipal: la solicitud número 770-2026 presentada por el señor Ricardo Tot, único apellido en representación de Cooperativa Agrícola "De La Finca Chulac", Responsabilidad Limitada y otra solicitud presentada por los señores Cornelio Cucul, Arturo Chinchilla, David Choc, Ricardo Tot y Antonio Chocooj, en la que identifican con nombres y Documentos Personales de Identificación a los integrantes de los cinco sectores de la mencionada Cooperativa. Del análisis de las solicitudes se determinó que el señor Ricardo Tot, único apellido no presenta ningún nombramiento por lo que no se acredita la personería con que actúa, con relación a la solicitud de certificar y aclarar al personal responsable del cruce de datos, identificando a los técnicos con nombres completos y números de colegiado, se indica que aunque la Ley de Acceso a la Información Pública garantiza el derecho de que se le proporcione la información solicitada, también protege los datos personales que obran en los archivos de las diferentes instituciones, con relación a la solicitud de explicación técnica y cronológica de cómo se originó el traslape de fincas, se le explica que no es competencia de este Registro. Con relación a la solicitud de agilizar el proceso de rectificación de las fincas 233, folio 249, libro 14 de Primera Serie y 124, folio 263, libro 18 de Primera Serie, es propicio hacerles saber que no existe ninguna solicitud anterior y que en la solicitud no se indica en el CCC que les corresponde por lo que tomando en cuenta que la unidad de medida de este Registro es predial, ellos podrían iniciar ante el Juzgado de Primera Instancia Civil de este departamento, diligencias de modificación, ampliación o enmienda de la inscripción registral de la fincas mencionadas, conforme lo establece el artículo 1130 del Código Civil; pudiendo también solicitar a este Registro que realice un estudio técnico de las fincas, de conformidad con lo que establece el Reglamento del Arancel General, en el artículo 6 que contiene la tabla de arancel por los productos y servicios catastrales número de orden 13, para mejor resolver y cumplir con el diligenciamiento correspondiente.

- De conformidad con lo preceptuado en la Ley del Registro de Información Catastral, Decreto 41-2005 del Congreso de la República de Guatemala, se recibió y analizó la solicitud número 746-2026 presentada por la señora Glenda Gracely Argentina López Bol de solicitud de cambio de titular catastral sobre el predio CCC. 16-16-02-03624, indicándosele que del estudio de la solicitud y documentos adjuntos se

« 21ª Calle 10-58, zona 13 Aurora II, Guatemala, Centro América PBX: (502) 2462-8400 http://www.ric.gob.gt

establece que es procedente acceder a lo solicitado y de considerarse necesario, se citará a los interesados en el proceso, para la visita de campo, cuya fecha de realización les será notificada oportunamente, para mejor resolver y cumplir con el diligenciamiento correspondiente.

- De conformidad con lo preceptuado en la Ley del Registro de Información Catastral, Decreto 41-2005 del Congreso de la República de Guatemala, se recibió y analizó la solicitud número 758-2026 presentada por el señor José María Xol Cuc, de modificación de mojones y linderos, sobre el predio CCC 16-10-04-01890, indicándosele que del estudio de la solicitud y documentos adjuntos se establece que la coordenada cero (0) no corresponde, por lo que previo a acceder a lo solicitado, el requirente debe cumplir con lo establecido en el artículo 64, literal c del Reglamento de la Ley del Registro de Información Catastral, Acuerdo Gubernativo No. 162-2009, haciéndosele del conocimiento que si dejare de accionar por el término de seis meses, se procederá al archivo del expediente o trámite administrativo, debiendo presentar una nueva solicitud; para mejor resolver y cumplir con el diligenciamiento correspondiente.

- De conformidad con lo preceptuado en la Ley del Registro de Información Catastral, Decreto 41-2005 del Congreso de la República de Guatemala, se recibió y analizó la solicitud número 760-2026 presentada por el señor Edin Rolando Guerrero Milian, Alcalde Municipal de la Villa de Tactic, Alta Verapaz, de cambio de titular catastral, sobre el predio CCC 16-04-02-17555, indicándosele que del estudio de la solicitud y documentos adjuntos se establece que es procedente acceder a lo solicitado y de considerarse necesario, se citará a los interesados en el proceso, para la visita de campo, cuya fecha de realización les será notificada oportunamente; para mejor resolver y cumplir con el diligenciamiento correspondiente.

- De conformidad con lo preceptuado en la Ley del Registro de Información Catastral, Decreto 41-2005 del Congreso de la República de Guatemala, se recibió y analizó la solicitud número 761-2026 presentada por el señor Edin Rolando Guerrero Milian, Alcalde Municipal de la Villa de Tactic, Alta Verapaz, de cambio de titular catastral, sobre el predio CCC 16-04-02-17554, indicándosele que del estudio de la solicitud y documentos adjuntos se establece que es procedente acceder a lo solicitado y de considerarse necesario, se citará a los interesados en el proceso, para la visita de campo, cuya fecha de realización les será notificada oportunamente; para mejor resolver y cumplir con el diligenciamiento correspondiente.

- De conformidad con lo preceptuado en la Ley del Registro de Información Catastral, Decreto 41-2005 del Congreso de la República de Guatemala, se recibió y analizó la solicitud número 765-2026 presentada por el Ingeniero AT Israel Obdulio Chén Tot a favor de la señora Karla Betzaida Reyes Och, de cambio de titular catastral, sobre el predio CCC. 16-16-03-00166, indicándosele que del estudio de la solicitud y documentos adjuntos se establece que es procedente acceder a lo solicitado y de considerarse necesario, se citará a los interesados en el proceso, para la visita de campo, cuya fecha de realización les será notificada oportunamente; para mejor resolver y cumplir con el diligenciamiento correspondiente.

- De conformidad con lo preceptuado en la Ley del Registro de Información Catastral, Decreto 41-2005 del Congreso de la República de Guatemala, se recibió y analizó la solicitud número 766-2026 presentada por Ingeniero Agrónomo Basilio Cal Pop a favor de la señora Telma Rosa Aguilar Baños de Lizama, de solicitud de creación de CCC sobre el predio matriz 16-02-05-00491, indicándosele que del estudio de la solicitud y documentos adjuntos se establece que no es procedente acceder a lo solicitado en virtud que el predio ya cuenta con declaratoria de predio catastrado, por lo que deberá cumplir con lo establecido en el artículo 64, literal c) del Acuerdo Gubernativo No. 162-2009 Reglamento de la Ley del Registro de Información Catastral; para mejor resolver y cumplir con el diligenciamiento correspondiente.

- De conformidad con lo preceptuado en la Ley del Registro de Información Catastral, Decreto 41-2005 del Congreso de la República de Guatemala, se recibió y analizó la solicitud número 771-2026 presentada por el señor Rigoberto Caal Tipol, de cambio de titular catastral, sobre el predio CCC. 16-05-01-12466, indicándosele que del estudio de la solicitud y documentos adjuntos se establece que es procedente acceder a lo solicitado y de considerarse necesario, se citará a los interesados en el proceso, para la visita de campo, cuya fecha de realización les será notificada oportunamente; para mejor resolver y cumplir con el diligenciamiento correspondiente.

- De conformidad con lo preceptuado en la Ley del Registro de Información Catastral, Decreto 41-2005 del Congreso de la República de Guatemala, se recibió y analizó la solicitud número 601-2026 presentada por el señor Ariel Bilivaldo Saucedo Sosa en su calidad de Representante Legal de Chabil Utzaj, Sociedad Anónima, de modificación de mojones y linderos, sobre el predio CCC 16-07-04-05689, indicándosele que del estudio de la solicitud y documentos adjuntos se establece que previo a continuar con el trámite, el requirente deberá realizar la corrección del área actual indicada en letras y en números en el Acta Notarial autorizada en la ciudad de Santa Lucía Cotzumalguapa, Escuintla el doce de mayo del año dos mil veintiséis por el Notario Carlos Humberto Rosales Carranza, en virtud que los datos del predio son: dirección del predio: Finca Olaya, tipo de predio: rural, área: seiscientos mil ochocientos seis punto diez metros cuadrados (600,806.10 mts2), haciéndose del conocimiento del solicitante que si dejare de accionar por el término de seis meses, se procederá al archivo del expediente o trámite administrativo, debiendo presentar una nueva solicitud; para mejor resolver y cumplir con el diligenciamiento correspondiente.

- De conformidad con lo preceptuado en la Ley del Registro de Información Catastral, Decreto 41-2005 del Congreso de la República de Guatemala, se recibió y analizó la solicitud número 740-2026 presentada por el Ingeniero Casimiro Caal Beb a favor del señor Reginaldo Choc Pop, de solicitud de creación de CCC dentro del predio matriz 16-15-14-00073, indicándosele que del estudio de la solicitud y documentos adjuntos se establece que previo a continuar con el trámite, el requirente presente a esta Dirección Municipal el Archivo CAD correspondiente a la fracción a la cual se requiere creación de CCC, haciéndose de su conocimiento que si dejare de accionar por el término de seis meses, se procederá al archivo del expediente o trámite administrativo, debiendo presentar una nueva solicitud, para mejor resolver y cumplir con el diligenciamiento correspondiente.

- De conformidad con lo preceptuado en la Ley del Registro de Información Catastral, Decreto 41-2005 del Congreso de la República de Guatemala, se recibió y analizó la solicitud número 773-2026 presentada por la señora Juana Amalia Tot Coy de Cuz, de solicitud de unificación de los predios CCC 16-10-01-06165 y 16-10-01-03609, indicándosele que del estudio de la solicitud y documentos adjuntos se establece que previo a continuar con el trámite, la requirente debe presentar a esta Dirección Municipal la Ficha de Investigación de Campo, con los campos llenos y firmada por la titular catastral sin consignarle el CCC, haciéndose de su conocimiento que si dejare de accionar por el término de seis meses, se procederá al archivo del expediente o trámite administrativo, debiendo presentar una nueva solicitud, para mejor resolver y cumplir con el diligenciamiento correspondiente.

- De conformidad con lo preceptuado en la Ley del Registro de Información Catastral, Decreto 41-2005 del Congreso de la República de Guatemala, se recibió y analizó la solicitud número 774-2026 presentada por la señor a Juana Amalia Tot Coy de Cuz, de solicitud de unificación de los predios CCC 16-10-01-03664 y

16-10-01-05460, indicándosele que del estudio de la solicitud y documentos adjuntos se establece que previo a continuar con el trámite, la requirente debe presentar a esta Dirección Municipal la Ficha de Investigación de Campo, con los campos llenos y firmada por la titular catastral sin consignarle el CCC, haciéndose de su conocimiento que si dejare de accionar por el término de seis meses, se procederá al archivo del expediente o trámite administrativo, debiendo presentar una nueva solicitud, para mejor resolver y cumplir con el diligenciamiento correspondiente.

- De conformidad con lo preceptuado en la Ley del Registro de Información Catastral, Decreto 41-2005 del Congreso de la República de Guatemala, se recibió y analizó la solicitud número 775-2026 presentada por la Licenciada Cynthia Nohemí Quib Sicán a favor del señor Oswaldo Caal Caal de solicitud de cambio de titular catastral sobre el predio CCC. 16-15-07-01011 indicándosele que del estudio de la solicitud y documentos adjuntos se establece que es procedente acceder a lo solicitado y de considerarse necesario, se citará a los interesados en el proceso, para la visita de campo, cuya fecha de realización les será notificada oportunamente, para mejor resolver y cumplir con el diligenciamiento correspondiente.

- De conformidad con lo preceptuado en la Ley del Registro de Información Catastral, Decreto 41-2005 del Congreso de la República de Guatemala, se recibió y analizó la solicitud número 782-2026 presentada por el señor Gaspar Lucas Vicente, de solicitud de cambio de titular catastral sobre el predio CCC. 16-15-02-00233, indicándosele que del estudio de la solicitud y documentos adjuntos se establece que previo a continuar con el trámite y en virtud que en la base de datos de este Registro consta que el señor Manuel de Jesús Pá Coy, procreó otro hijo de nombre Rigoberto Pa Choc, quien, al momento del levantamiento catastral, brindó la información del predio, el requirente aclare lo relativo a lo consignado en la escritura mil doscientos doce (1212) autorizada en el municipio de Fray Bartolomé de las Casas, Alta Verapaz el veintiocho de agosto del año dos mil veintiséis por el Notario Eduardo Manuel Martín, en la cual, las señoras Angelina Choc, único apellido y Juana Pa Choc declaran que son cónyuge e hija del señor Manuel de Jesús Pa Coy, quien falleció el dieciocho de octubre del año dos mil once, que ellas son las llamadas a suceder en el predio y que además de ellas, no existen herederos con igual o mejor derecho para suceder al señor Manuel de Jesús Pa Coy, lo anterior en cumplimiento con el artículo 1068 del Código Civil, Decreto Ley 106; se hace del conocimiento del solicitante que si dejare de accionar por el término de seis meses, se procederá al archivo del expediente o trámite administrativo, debiendo presentar una nueva solicitud , para mejor resolver y cumplir con el diligenciamiento correspondiente.

- De conformidad con lo preceptuado en la Ley del Registro de Información Catastral, Decreto 41-2005 del Congreso de la República de Guatemala, se recibió y analizó la solicitud número 783-2026 presentada por la señora Manuela Chub, único apellido de solicitud de actualización de titular catastral sobre el predio CCC. 16-15-09-00347 indicándosele que del estudio de la solicitud y documentos adjuntos se establece que es procedente acceder a lo solicitado y de considerarse necesario, se citará a los interesados en el proceso, para la visita de campo, cuya fecha de realización les será notificada oportunamente, para mejor resolver y cumplir con el diligenciamiento correspondiente.

- De conformidad con lo preceptuado en la Ley del Registro de Información Catastral, Decreto 41-2005 del Congreso de la República de Guatemala, se recibió y analizó la solicitud número 786-2026 presentada por la señora María Elena Ortega Bol, de solicitud de cambio de titular catastral sobre el predio CCC 16-13-02-00204 indicándosele que del estudio de la solicitud y documentos adjuntos se establece que es procedente acceder a lo solicitado y de considerarse necesario, se citará a los interesados en el proceso,

para la visita de campo, cuya fecha de realización les será notificada oportunamente, para mejor resolver y cumplir con el diligenciamiento correspondiente.

- De conformidad con lo preceptuado en la Ley del Registro de Información Catastral, Decreto 41-2005 del Congreso de la República de Guatemala, se recibió y analizó la solicitud número 787-2026 presentada por la señora Heidy Adelmira Caal Isem, de solicitud de actualización de titular catastral sobre el predio CCC. 16-13-03-00537 indicándosele que del estudio de la solicitud y documentos adjuntos se establece que es procedente acceder a lo solicitado y de considerarse necesario, se citará a los interesados en el proceso, para la visita de campo, cuya fecha de realización les será notificada oportunamente, para mejor resolver y cumplir con el diligenciamiento correspondiente.

- De conformidad con lo preceptuado en la Ley del Registro de Información Catastral, Decreto 41-2005 del Congreso de la República de Guatemala, se recibió y analizó la solicitud número 801-2026 presentada por el señor Miguel Xol Sub, de solicitud de cambio de titular catastral sobre el predio 16-10-02-06772 indicándosele que del estudio de la solicitud y documentos adjuntos se establece que no es procedente acceder a lo solicitado en virtud que la titular catastral del predio mencionado en el acápite de la presente, es la menor Deyna Mariela Xol Chub, por lo que, de conformidad en lo establecido en los artículos 403, 418, 419, 420, 421, 422, 423, 424 del Código Procesal Civil y Mercantil, Decreto Ley 107 y artículos 11, 12 y 13 de la Ley Reguladora de la Tramitación Notarial de Asuntos de Jurisdicción Voluntaria, Decreto 54-77, sus señores padres deben acudir ante el Órgano Jurisdiccional correspondiente o ante notario a iniciar las diligencias, judiciales o notariales, para que se declare la procedencia de la Utilidad y Necesidad de disponer del predio, para mejor resolver y cumplir con el diligenciamiento correspondiente.

- De conformidad con lo preceptuado en la Ley del Registro de Información Catastral, Decreto 41-2005 del Congreso de la República de Guatemala, se recibió y analizó la solicitud número 802-2026 presentada por el señor Juan Pop Tiúl, de solicitud de cambio de titular catastral sobre el predio CCC. 16-15-07-00299 indicándosele que del estudio de la solicitud y documentos adjuntos se establece que es procedente acceder a lo solicitado y de considerarse necesario, se citará a los interesados en el proceso, para la visita de campo, cuya fecha de realización les será notificada oportunamente, para mejor resolver y cumplir con el diligenciamiento correspondiente.

- De conformidad con lo preceptuado en la Ley del Registro de Información Catastral, Decreto 41-2005 del Congreso de la República de Guatemala, se recibió y analizó la solicitud número 803-2026 presentada por la señora Eluvia Tzalam Tot de Chiquín y compañeros, de solicitud de inspección de campo sobre el predio CCC. 16-15-11-00643, con referencia las solicitudes números 416-2025, 545-2025 y 750-2025 indicándosele que se tienen por recibidos los documentos acompañados, con los cuales se inicia la formación del expediente respectivo, se toma nota del auxilio profesional bajo el cual actúan y de lugar señalado para recibir notificaciones, del estudio de la solicitud, documentos adjuntos, se establece que previo a realizar visita de campo, es necesario convocar a los representantes legales de los solicitantes y a los representantes legales de los titulares catastrales del predio mencionado, quienes deberán presentarse a esta Dirección Municipal el día jueves 8 de octubre del año en curso a las 09:00 horas, acreditando documentalmente la calidad con que actúan; por lo que se le notificó la resolución a los titulares catastrales, para mejor resolver y cumplir con el diligenciamiento correspondiente.

- De conformidad con lo preceptuado en la Ley del Registro de Información Catastral, Decreto 41-2005 del

Congreso de la República de Guatemala, se recibió y analizó la solicitud número 807-2026 presentada por la señora Imelda Seb Yat, de solicitud de cambio de titular catastral sobre el predio CCC. 16-15-11-00911 indicándosele que del estudio de la solicitud y documentos adjuntos se establece que es procedente acceder a lo solicitado y de considerarse necesario, se citará a los interesados en el proceso, para la visita de campo, cuya fecha de realización les será notificada oportunamente, para mejor resolver y cumplir con el diligenciamiento correspondiente.

- De conformidad con lo preceptuado en la Ley del Registro de Información Catastral, Decreto 41-2005 del Congreso de la República de Guatemala, se recibió y analizó la solicitud número 453-2026 presentada por el señor Marcelino Sí Cuc, de solicitud de creación de CCC dentro del predio matriz 16-10-02-12603, indicándosele que del estudio de la solicitud y documentos adjuntos se establece que no es procedente acceder a lo solicitado en virtud que la fracción sobre la cual requiere creación de CCC, ya cuenta con el CCC. 16-10-02-02825, por medio de solicitud administrativa número 404-2026, para mejor resolver y cumplir con el diligenciamiento correspondiente.

- De conformidad con lo preceptuado en la Ley del Registro de Información Catastral, Decreto 41-2005 del Congreso de la República de Guatemala, juntamente con la licenciada responsable de Externalización y Asesoría Jurídica, y el técnico de Actualización y Mantenimiento Catastral y con relación a la solicitud 803-2026 presentada por la señora Eluvia Tzalam Tot de Chiquín, se atendió al grupo que posesiona el predio CCC 16-15-11-00643 y a los cotitulares catastrales, quienes se acompañaron de sus abogados asesores Licenciado Hugo Rafaél Quib Cao y Edgar René Tun Pop, explicándoles a los posesionarios que deben cumplir con lo establecido en el artículo 64 del Reglamento de la Ley del Registro de Información Catastral, Acuerdo Gubernativo No. 162-2009 para poder llevar a cabo la visita de campo correspondiente y unirse como cotitulares catastrales del predio mencionado, para mejor resolver y cumplir con el diligenciamiento correspondiente.

- Se analizaron los lineamientos básicos y las recomendaciones para la calificación y tipificación de casos concretos en análisis jurídico.

FIRMA:_____
CLAUDIA BERENA HIDALGO SIERRA
Licenciada en Ciencias Jurídicas, Sociales y de la Justicia, Abogada y Notaria
Colegiada: 15,978
Servicios Profesionales de Asesoría Jurídica

Vo.Bo.:_____
Ing. Agr. Fernando R. González T.
Director Municipal de
Alta Verapaz

« 21ª Calle 10-58, zona 13 Aurora II, Guatemala, Centro América PBX: (502) 2462-8400 http://www.ric.gob.gt

REGISTRO DE INFORMACIÓN CATASTRAL
Construyendo la seguridad jurídica de la tierra

REGISTRO DE INFORMACIÓN CATASTRAL DE GUATEMALA
INFORME MENSUAL DE ACTIVIDADES

RENGLÓN PRESUPUESTARIO 029 "OTRAS REMUNERACIONES DEL PERSONAL TEMPORAL"	
Nombre del Contratista: Mariandreé Arenales Castellanos	**No. De Contrato:** RIC-R-029-0375-2026
Nombre del Servicio: Servicios Técnicos de Actualización y Mantenimiento de la información Catastral	**Dirección Municipal** Dirección Municipal de Sacatepéquez – Escuintla
Proyecto: Registro de Información Catastral de Guatemala	**Informe correspondiente al mes de:** Octubre 2026

1. Se realizó la revisión de expedientes catastrales y su respectiva investigación registral para realizar 4 informes técnicos, enviados a Registro Público municipio de San Bartolomé Milpas Altas, del departamento de Sacatepéquez.

No.	CCC	municipio	SOLICITUD	INFORME	ESTATUS
1	03-07-01-00447	SAN BARTOLOME MILPAS ALTAS	332615336983523176	177-2026	Asignar Solicitudes de sisven
2	03-07-01-00364	SAN BARTOLOME MILPAS ALTAS	33262423263654176	185-2026	Asignar Solicitudes de sisven
3	03-07-01-01132	SAN BARTOLOME MILPAS ALTAS	3362423263655176	186-2026	Asignar Solicitudes de sisven
4	03-07-03-00373	SAN BARTOLOME MILPAS ALTAS	33262423263657176	187-2026	Asignar Solicitudes de sisven

2. Se realizó la revisión de expedientes catastrales y su respectiva investigación registral para realizar 4 Informes técnicos, enviados a Registro Público municipio de Pastores, del departamento de Sacatepéquez.

No.	CCC	municipio	SOLICITUD	INFORME	ESTATUS
1	03-03-03-00577	PASTORES	33262423263657176	ES AVISO DE CAMBIO TITULAR CATASTRAL	Asignar Solicitudes de sisven
2	03-03-02-00058	PASTORES	33269384223667176	ES AVISO DE CAMBIO TITULAR CATASTRAL	Asignar Solicitudes de sisven
3	03-03-02-00979	PASTORES	33262423263655176	ES AVISO DE CAMBIO TITULAR CATASTRAL	Asignar Solicitudes de sisven
4	03-03-04-00133	PASTORES	332615386413879176	190-2026	Asignar Solicitudes de sisven

« 21ª Calle 10-58, zona 13 Aurora II, Guatemala, Centro América PBX: (502) 2462-8400 http://www.ric.gob.gt

3. Se realizó la revisión de expedientes catastrales y su respectiva investigación registral para realizar 2 informes técnicos, enviados a Registro Público municipio de Siquinala, del departamento de Escuintla.

No.	CCC	municipio	SOLICITUD	INFORME	Estatus
1	05-04-03-00624	SIQUINALA	33263158693542176	ES AVISO DE CAMBIO DE TC	**Asignar solicitudes de sisven**
2	05-04-03-04642	SIQUINALA	312615351631192203	184-2026	**Asignar solicitudes de sisven**

Otras Actividades

1. Archivo y organización de expedientes de los municipios de Magdalena Milpas Altas, San Bartolomé Milpas Altas, Pastores y Santa Lucia Milpas Altas del departamento de Sacatepéquez.

2. Seguimiento a las solicitudes de Cambio de Titular y Rectificación de predios, solicitados por usuarios en ventanilla de la Dirección Municipal.

FIRMA:_____
Mariandreé Arenales Castellanos
Servicios Técnicos de Actualización y Mantenimiento de la información Catastral

Vo.Bo.:_____
Ing. Johny Werner Castellanos Cortez
Responsable de Levantamiento, Actualización y Mantenimiento Catastral
Sacatepéquez-Escuintla