REGISTRO DE INFORMACIÓN CATASTRAL
Construyendo la seguridad jurídica de la tierra

REGISTRO DE INFORMACIÓN CATASTRAL DE GUATEMALA
INFORME MENSUAL DE ACTIVIDADES

RENGLÓN PRESUPUESTARIO 029 "OTRAS REMUNERACIONES DEL PERSONAL TEMPORAL"	
Nombre del Contratista: **Ana Patricia Contreras Mejía de González**	**No. De Contrato:** RIC-R-029-0376-2026
Nombre del Servicio: Servicios Jurídicos Profesionales de Análisis y Actualización	**Dirección:** Dirección Municipal de Sacatepéquez-Escuintla
Proyecto: Registro de Información Catastral de Guatemala	**Informe correspondiente al mes de:** Octubre 2026

- Analicé y como resultado elaboré el dictamen jurídico y Proyecto de Declaración de Predio Catastrado cincuenta y ocho (58) expedientes catastrales nuevos.

No.	Departamento	Municipio	CCC
1	SACATEPÉQUEZ	Jocotenango	03-02-01-00923
2	SACATEPÉQUEZ	Jocotenango	03-02-01-00940
3	SACATEPÉQUEZ	Jocotenango	03-02-01-00942
4	SACATEPÉQUEZ	Jocotenango	03-02-01-00925
5	SACATEPÉQUEZ	Jocotenango	03-02-01-00928
6	SACATEPÉQUEZ	Jocotenango	03-02-01-00935
7	SACATEPÉQUEZ	Jocotenango	03-02-01-00938
8	SACATEPÉQUEZ	Jocotenango	03-02-01-00969
9	SACATEPÉQUEZ	Jocotenango	03-02-01-00971
10	SACATEPÉQUEZ	Jocotenango	03-02-01-00972
11	SACATEPÉQUEZ	Jocotenango	03-02-01-01279
12	SACATEPÉQUEZ	Jocotenango	03-02-01-01282
13	SACATEPÉQUEZ	Jocotenango	03-02-01-01283
14	SACATEPÉQUEZ	Jocotenango	03-02-01-01284
15	SACATEPÉQUEZ	Jocotenango	03-02-01-01288
16	SACATEPÉQUEZ	Jocotenango	03-02-01-01291
17	SACATEPÉQUEZ	Jocotenango	03-02-01-01292
18	SACATEPÉQUEZ	Jocotenango	03-02-01-01302
19	SACATEPÉQUEZ	Jocotenango	03-02-01-01305
20	SACATEPÉQUEZ	Jocotenango	03-02-01-01309
21	SACATEPÉQUEZ	Jocotenango	03-02-01-00924
22	SACATEPÉQUEZ	Jocotenango	03-02-01-00929
23	SACATEPÉQUEZ	Jocotenango	03-02-01-00930

« 21ª Calle 10-58, zona 13 Aurora II, Guatemala, Centro América PBX: (502) 2462-8400 http://www.ric.gob.gt

24	SACATEPÉQUEZ	Jocotenango	03-02-01-00932
25	SACATEPÉQUEZ	Jocotenango	03-02-01-00945
26	SACATEPÉQUEZ	Jocotenango	03-02-01-00947
27	SACATEPÉQUEZ	Jocotenango	03-02-01-00950
28	SACATEPÉQUEZ	Jocotenango	03-02-01-00952
29	SACATEPÉQUEZ	Jocotenango	03-02-01-00953
30	SACATEPÉQUEZ	Jocotenango	03-02-01-00954
31	SACATEPÉQUEZ	Jocotenango	03-02-01-00956
32	SACATEPÉQUEZ	Jocotenango	03-02-01-00957
33	SACATEPÉQUEZ	Jocotenango	03-02-01-00958
34	SACATEPÉQUEZ	Jocotenango	03-02-01-00960
35	SACATEPÉQUEZ	Jocotenango	03-02-01-00964
36	SACATEPÉQUEZ	Jocotenango	03-02-01-00965
37	SACATEPÉQUEZ	Jocotenango	03-02-01-00966
38	SACATEPÉQUEZ	Jocotenango	03-02-01-01473
39	SACATEPÉQUEZ	Jocotenango	03-02-01-01459
40	SACATEPÉQUEZ	Jocotenango	03-02-01-00987
41	SACATEPÉQUEZ	Jocotenango	03-02-01-00988
42	SACATEPÉQUEZ	Jocotenango	03-02-01-00989
43	SACATEPÉQUEZ	Jocotenango	03-02-01-01000
44	SACATEPÉQUEZ	Jocotenango	03-02-01-01013
45	SACATEPÉQUEZ	Jocotenango	03-02-01-01025
46	SACATEPÉQUEZ	Jocotenango	03-02-01-01066
47	SACATEPÉQUEZ	Jocotenango	03-02-01-01067
48	SACATEPÉQUEZ	Jocotenango	03-02-01-01081
49	SACATEPÉQUEZ	Jocotenango	03-02-01-01145
50	SACATEPÉQUEZ	Jocotenango	03-02-01-01146
51	SACATEPÉQUEZ	Jocotenango	03-02-01-01149
52	SACATEPÉQUEZ	Jocotenango	03-02-01-01150
53	SACATEPÉQUEZ	Jocotenango	03-02-01-01154
54	SACATEPÉQUEZ	Jocotenango	03-02-01-00967
55	SACATEPÉQUEZ	Jocotenango	03-02-01-00968
56	SACATEPÉQUEZ	Jocotenango	03-02-01-00973
57	SACATEPÉQUEZ	Jocotenango	03-02-01-00975
58	SACATEPÉQUEZ	Jocotenango	03-02-01-01160

- Analicé y elaboré el dictamen jurídico y Proyecto de Declaración de Predio Catastrado de ocho (08) expedientes catastrales remitidos por actualización en la información gráfica y/o descriptiva

No.	Departamento	Municipio	CCC
1	SACATEPÉQUEZ	Jocotenango	03-02-01-01167

« 21ª Calle 10-58, zona 13 Aurora II, Guatemala, Centro América PBX: (502) 2462-8400 http://www.ric.gob.gt

2	SACATEPÉQUEZ	Jocotenango	03-02-01-01170
3	SACATEPÉQUEZ	Jocotenango	03-02-01-01171
4	SACATEPÉQUEZ	Jocotenango	03-02-01-01172
5	SACATEPÉQUEZ	Jocotenango	03-02-01-01175
6	SACATEPÉQUEZ	Jocotenango	03-02-01-01177
7	SACATEPÉQUEZ	Jocotenango	03-02-01-01181
8	SACATEPÉQUEZ	Jocotenango	03-02-01-01184

- Devolví cinco (05) expedientes requeridos por las diferentes Direcciones Municipales

No.	Departamento	Municipio	CCC
1	SACATEPÉQUEZ	Jocotenango	03-02-01-01180
2	SACATEPÉQUEZ	Jocotenango	03-02-01-00992
3	SACATEPÉQUEZ	Jocotenango	03-02-01-01179
4	SACATEPÉQUEZ	Jocotenango	03-02-01-00974
5	SACATEPÉQUEZ	Jocotenango	03-02-01-01155

FIRMA:_____
Licda. Ana Patricia Contreras Mejía de González
Servicios Jurídicos Profesionales de Análisis y Actualización
Licenciada en Ciencias Jurídicas y Sociales
Abogada y Notaria

Vo.Bo.:_____
Ing. Fernando Buch Siquinajav
Director Municipal
Sacatepéquez-Escuintla
R I C

REGISTRO DE INFORMACIÓN CATASTRAL
RIC
Construyendo la seguridad jurídica de la tierra

REGISTRO DE INFORMACIÓN CATASTRAL DE GUATEMALA
INFORME MENSUAL DE ACTIVIDADES

RENGLÓN PRESUPUESTARIO 029 "OTRAS REMUNERACIONES DEL PERSONAL TEMPORAL"	
Nombre del Contratista: Josué Ismael Vásquez Tale	**No. De Contrato**: RIC-R-029-0377-2026.
Nombre del Servicio: Servicios Profesionales en Mosaico de Fincas.	**Dirección Municipal:** Dirección Municipal de Sacatepéquez-Escuintla
Proyecto: Registro de Información Catastral de Guatemala.	**Informe correspondiente al mes de:** octubre 2026

1. Se realizaron 5 Consultas a distancia al Registro General de la Propiedad, para verificar que las Fichas de Derechos Reales se encuentren digitadas y/o actualizadas, enviando solicitud registral para las fincas que correspondan.

No	Finca-folio-libro-serie
1	11-11-435-3
2	189-189-438-3
3	27594-141-230-3
4	5785-285-52E-3
5	7465-6-160-3

2. Se realizaron Informes técnicos a solicitud del Ministerio Público.

Casos Asignados	Municipio/Fincas/Predios
MP032-2023-368	Municipio de Santiago Sacatepéquez
M0014-2026-79	03-01-05-17540 03-01-05-17539
M0014-2026-75	03-01-03-03519
MP003-2026-1883	03-01-01-04303 03-01-01-04318 03-01-01-04306 03-01-01-04317 03-01-01-04297 03-01-01-04316 03-01-01-04313 03-01-01-04309

« 21ª Calle 10-58, zona 13 Aurora II, Guatemala, Centro América PBX: (502) 2462-8400 http://www.ric.gob.gt

Casos Asignados	Predio/Finca
M0014-2026-87	03-02-03-00346
SGT03008-2026-01185	Finca 5785, Folio 285, Libro 52E de Sacatepéquez Finca 27594, Folio 141, Libro 230 de Sacatepéquez

3. Se realizó el dibujo y ubicación de una finca para incorporarla al mosaico de fincas.

No.	Fincas
1	Finca 5785, Folio 285, Libro 52E de Sacatepéquez

FIRMA:_____
Ing.: Josué Ismael Vásquez Talé
Servicios Profesionales en Mosaico de Fincas
Ingeniero Forestal

Vo.Bo.:_____
Ing. Erick Gustavo Martínez Ortíz
Responsable de Análisis Catastral
Sacatepéquez-Escuintla

« 21ª Calle 10-58, zona 13 Aurora II, Guatemala, Centro América PBX: (502) 2462-8400 http://www.ric.gob.gt

REGISTRO DE INFORMACIÓN CATASTRAL
Construyendo la seguridad jurídica de la tierra

REGISTRO DE INFORMACIÓN CATASTRAL DE GUATEMALA
INFORME MENSUAL DE ACTIVIDADES

RENGLÓN PRESUPUESTARIO 029 **"OTRAS REMUNERACIONES DEL PERSONAL TEMPORAL"**	
NOMBRE DEL CONTRATISTA: Christian Eduardo Domínguez Morales	**No. De Contrato:** RIC-R-029-0378-2026
NOMBRE DEL SERVICIO: Servicios Profesionales de Actualización y Mantenimiento Catastral	**Dirección Municipal, Gerencia, Coordinación o Unidad:** Dirección Municipal de Zacapa-Chiquimula
Proyecto: Registro de Información Catastral de Guatemala –RIC-.	**Informe correspondiente al mes de:** octubre 2026

- Se atendió a titulares catastrales para resolver dudas, referente a las solicitudes de actualización y mantenimiento de la información predial de los municipios declarados en zonas en proceso catastral del departamento de Zacapa.

- Se atendió a titulares catastrales para resolver dudas, referente a las solicitudes de actualización y mantenimiento de la información predial de los municipios declarados en zonas en proceso catastral del departamento de Chiquimula.

- Se apoyo en los procesos de visitas de campo de los predios objetos de actualización y mantenimiento catastral de los municipios declarados en zonas en proceso catastral del departamento de Chiquimula.





- Se realizó la asignación de 15 solicitudes de actualización y mantenimiento catastral de predios de los municipios de Gualan, Rio Hondo y Usumatlán del departamento de Zacapa.

No.	CCC	MUNICIPIO	No.	CCC	MUNICIPIO
1	19-06-02-00695	USUMATLAN	9	19-03-03-00542	RIO HONDO
2	19-06-03-03742	USUMATLAN	10	19-04-05-05430	GUALAN

21ª Calle 10-58, zona 13 Aurora II, Guatemala, Centro América PBX: (502) 2462-8400 http://www.ric.gob.gt

3	19-04-04-01102	GUALAN	11	19-04-05-09679	GUALAN
4	19-04-04-01141	GUALAN	12	19-03-02-01279	RIO HONDO
5	19-03-02-03590	RIO HONDO	13	19-03-02-01975	RIO HONDO
6	19-04-03-05190	GUALAN	14	19-04-02-00099	GUALAN
7	19-04-05-05423	GUALAN	15	19-04-06-05923	GUALAN
8	19-04-06-01112	GUALAN			

- Se apoyo en la recepción y registro de 50 solicitudes de actualizaciones y mantenimiento Catastral, resultantes de las inconformidades por los propietarios, poseedores o tenedores de los predios en la fase del mantenimiento catastral.

No.	CCC	MUNICIPIO	No.	CCC	MUNICIPIO
1	19-06-02-00695	USUMATLAN	26	20-05-04-22313	CAMOTAN
2	19-06-03-03742	USUMATLAN	27	20-05-04-22317	CAMOTAN
3	19-04-04-01102	GUALAN	28	20-05-04-22318	CAMOTAN
4	19-04-04-01141	GUALAN	29	20-05-04-22319	CAMOTAN
5	19-03-02-03590	RIO HONDO	30	20-05-04-22321	CAMOTAN
6	19-04-03-05190	GUALAN	31	20-05-04-22322	CAMOTAN
7	20-03-01-02198	SAN JUAN ERMITA	32	20-05-04-22323	CAMOTAN
8	20-03-01-02193	SAN JUAN ERMITA	33	20-05-04-22324	CAMOTAN
9	20-03-01-02615	SAN JUAN ERMITA	34	20-05-04-22325	CAMOTAN
10	19-04-05-05423	GUALAN	35	20-05-04-22342	CAMOTAN
11	20-03-01-00586	SAN JUAN ERMITA	36	20-05-04-22343	CAMOTAN
12	20-03-01-01043	SAN JUAN ERMITA	37	20-05-04-22344	CAMOTAN
13	20-03-01-01770	SAN JUAN ERMITA	38	20-05-04-22345	CAMOTAN
14	20-04-01-01689	JOCOTAN	39	20-05-04-22335	CAMOTAN
15	20-04-02-08510	JOCOTAN	40	20-05-04-22334	CAMOTAN
16	20-06-04-00767	OLOPA	41	20-05-04-22333	CAMOTAN
17	19-05-05-00890	TECULUTAN	42	20-05-04-22339	CAMOTAN
18	19-04-06-01112	GUALAN	43	20-05-04-22347	CAMOTAN
19	20-11-11-00440	IPALA	44	20-05-04-22349	CAMOTAN
20	20-11-09-00422	IPALA	45	20-05-04-22281	CAMOTAN
21	20-05-04-22296	CAMOTAN	46	20-05-04-22282	CAMOTAN
22	20-05-04-22299	CAMOTAN	47	20-05-04-22283	CAMOTAN
23	20-05-04-22300	CAMOTAN	48	20-05-04-22284	CAMOTAN
24	20-05-04-22302	CAMOTAN	49	20-05-04-22285	CAMOTAN
25	20-05-04-22309	CAMOTAN	50	20-05-04-22286	CAMOTAN

21ª Calle 10-58, zona 13 Aurora II, Guatemala, Centro América PBX: (502) 2462-8400 http://www.ric.gob.gt

- Se realizaron la redacción de 28 informes técnicos en seguimiento a las solicitudes de actualización y mantenimiento Catastral; de los siguientes predios:

No.	CCC	MUNICIPIO	No.	CCC	MUNICIPIO
1	19-06-02-00695	USUMATLAN	15	20-04-02-08510	JOCOTAN
2	19-06-03-03742	USUMATLAN	16	19-04-06-01112	GUALAN
3	19-04-04-01102	GUALAN	17	19-03-03-00542	RIO HONDO
4	19-04-04-01141	GUALAN	18	19-04-05-05430	GUALAN
5	19-03-02-03590	RIO HONDO	19	19-04-05-09679	GUALAN
6	19-04-03-05190	GUALAN	20	20-04-03-00714	JOCOTAN
7	20-03-01-02198	SAN JUAN ERMITA	21	20-10-02-01015	SAN JACINTO
8	20-03-01-02193	SAN JUAN ERMITA	22	20-03-01-01737	SAN JUAN ERMITA
9	20-03-01-02615	SAN JUAN ERMITA	23	20-04-02-05911	JOCOTAN
10	19-04-05-05423	GUALAN	24	20-10-02-01013	SAN JACINTO
11	20-03-01-00586	SAN JUAN ERMITA	25	19-03-02-01279	RIO HONDO
12	20-03-01-01043	SAN JUAN ERMITA	26	19-03-02-01975	RIO HONDO
13	20-03-01-01770	SAN JUAN ERMITA	27	19-04-02-00099	GUALAN
14	20-04-01-01689	JOCOTAN	28	19-04-06-05923	GUALAN

FIRMA:

Christian Eduardo Domínguez Morales
Ingeniero Ambiental
Servicios Profesionales de Actualización y Mantenimiento Catastral

Vo. Bo.:

Ing. Agr. Carlos Cristian Josué Espinoza Portillo
Director Municipal
Zacapa-Chiquimula
Registro de Información Catastral de Guatemala

21ª Calle 10-58, zona 13 Aurora II, Guatemala, Centro América PBX: (502) 2462-8400 http://www.ric.gob.gt

REGISTRO DE INFORMACIÓN CATASTRAL
Construyendo la seguridad jurídica de la tierra

REGISTRO DE INFORMACIÓN CATASTRAL DE GUATEMALA
INFORME MENSUAL DE ACTIVIDADES

RENGLÓN PRESUPUESTARIO 029 "OTRAS REMUNERACIONES DEL PERSONAL TEMPORAL"	
NOMBRE DEL CONTRATISTA: ROSA DELIA CABRERA MARROQUIN DE PORTILLO	**No. De Contrato**: RIC-R-029-0379-2026
NOMBRE DEL SERVICIO: Servicios Profesionales de Control de Calidad en Análisis Catastral	**Dirección Municipal, Gerencia, Coordinación o Unidad:** Dirección Municipal de Zacapa-Chiquimula
Proyecto: Registro de Información Catastral de Guatemala –RIC-.	**Informe correspondiente al mes de:** octubre 2026

- Se apoyó en la elaboración de informes técnicos relacionados con la información de relación predio finca indicando los datos registrales y catastrales a solicitudes de providencias.

- Se apoyó a la unidad de mosaico gráfico de fincas en la ubicación gráfica de 60 fincas nuevas del municipio de Ipala, Chiquimula.

No.	F-F-L-D	MUNICIPIO	No.	F-F-L-D	MUNICIPIO
1	6982-482-74E-10	IPALA	31	8838-338-18E-10	IPALA
2	6687-187-74E-10	IPALA	32	6901-108-51-10	IPALA
3	5511-11-72E-10	IPALA	33	1283-283-3E-10	IPALA
4	5030-30-71E-10	IPALA	34	1028-28-23E-10	IPALA
5	4920-420-70E-10	IPALA	35	1446-446-3E-10	IPALA
6	4844-344-70E-10	IPALA	36	7006-6-15E-10	IPALA
7	3421-421-67E-10	IPALA	37	4064-64-9E-10	IPALA
8	6836-336-74E-10	IPALA	38	407-221-63-10	IPALA
9	4817-317-70E-10	IPALA	39	4066-66-9E-10	IPALA
10	4683-183-70E-10	IPALA	40	1269-269-3E-10	IPALA
11	4679-179-70E-10	IPALA	41	5561-61-12E-10	IPALA
12	4437-437-69E-10	IPALA	42	9355-355-19E-10	IPALA
13	4846-346-70E-10	IPALA	43	8547-47-18E-10	IPALA
14	4985-485-70E-10	IPALA	44	8309-309-17E-10	IPALA
15	4436-436-69E-10	IPALA	45	13-13-90-10	IPALA
16	4099-99-69E-10	IPALA	46	6533-33-34E-10	IPALA
17	9736-236-60E-10	IPALA	47	6532-32-34E-10	IPALA
18	1028-28-63E-10	IPALA	48	7583-83-36E-10	IPALA
19	4429-429-69E-10	IPALA	49	3949-449-28E-10	IPALA

« 21ª Calle 10-58, zona 13 Aurora II, Guatemala, Centro América PBX: (502) 2462-8400 http://www.ric.gob.gt

20	4368-368-69E-10	IPALA	50	9709-209-40E-10	IPALA
21	4284-284-69E-10	IPALA	51	7861-361-36E-10	IPALA
22	4208-208-69E-10	IPALA	52	1439-439-63E-10	IPALA
23	3792-292-68E-10	IPALA	53	1646-146-64E-10	IPALA
24	3654-154-68E-10	IPALA	54	1664-164-64E-10	IPALA
25	3683-183-68E-10	IPALA	55	5733-233-72E-10	IPALA
26	3638-138-68E-10	IPALA	56	5921-421-72E-10	IPALA
27	5374-374-71E-10	IPALA	57	3523-23-68E-10	IPALA
28	5364-364-71E-10	IPALA	58	6376-376-73E-10	IPALA
29	8542-42-58E-10	IPALA	59	6984-484-74E-10	IPALA
30	8706-206-18E-10	IPALA	60	7198-198-75E-10	IPALA

- Se apoyó a la unidad de mosaico gráfico de fincas en la actualización de 7 fincas del municipio de Camotán, Chiquimula y 2 fincas del municipio de Gualán, Zacapa.

No.	F-F-L-D	MUNICIPIO
1	106-106-85-10	CAMOTAN
2	119-9-70-10	CAMOTAN
3	574-74-22E-10	CAMOTAN
4	594-94-42E-10	CAMOTAN
5	1123-13-74-10	CAMOTAN
6	193-193-73-10	CAMOTAN
7	4293-293-9E-10	CAMOTAN
8	255-155-50-6	GUALAN
9	154-154-61-6	GUALAN

- Se apoyó al Responsable de Análisis Catastral en la programación y diseño de la estrategia de abordaje de exposición pública de resultados, en el municipio de Ipala, departamento de Chiquimula.

- Se realizó el control de calidad a 150 informes circunstanciados elaborados por la unidad de Análisis Catastral de predios del municipio de Jocotán, del departamento de Chiquimula.

No.	CCC	MUNICIPIO	No.	CCC	MUNICIPIO	No.	CCC	MUNICIPIO
1	20-04-03-01368	JOCOTÁN	51	20-04-02-08595	JOCOTÁN	101	20-04-03-01222	JOCOTÁN
2	20-04-03-01369	JOCOTÁN	52	20-04-02-08593	JOCOTÁN	102	20-04-03-01226	JOCOTÁN
3	20-04-03-01370	JOCOTÁN	53	20-04-03-01309	JOCOTÁN	103	20-04-03-01227	JOCOTÁN

« 21ª Calle 10-58, zona 13 Aurora II, Guatemala, Centro América PBX: (502) 2462-8400 http://www.ric.gob.gt

4	20-04-03-01114	JOCOTÁN	54	20-04-03-01312	JOCOTÁN	104	20-04-03-01229	JOCOTÁN
5	20-04-03-01238	JOCOTÁN	55	20-04-03-01317	JOCOTÁN	105	20-04-03-01231	JOCOTÁN
6	20-04-03-01207	JOCOTÁN	56	20-04-03-01321	JOCOTÁN	106	20-04-03-01262	JOCOTÁN
7	20-04-03-01200	JOCOTÁN	57	20-04-03-01310	JOCOTÁN	107	20-04-03-01285	JOCOTÁN
8	20-04-02-08591	JOCOTÁN	58	20-04-03-01120	JOCOTÁN	108	20-04-03-01296	JOCOTÁN
9	20-04-02-08592	JOCOTÁN	59	20-04-02-08760	JOCOTÁN	109	20-04-03-01300	JOCOTÁN
10	20-04-03-01331	JOCOTÁN	60	20-04-02-08752	JOCOTÁN	110	20-04-03-01336	JOCOTÁN
11	20-04-03-01224	JOCOTÁN	61	20-04-02-08754	JOCOTÁN	111	20-04-03-01343	JOCOTÁN
12	20-04-03-01121	JOCOTÁN	62	20-04-02-07015	JOCOTÁN	112	20-04-03-01351	JOCOTÁN
13	20-04-03-01332	JOCOTÁN	63	20-04-03-01242	JOCOTÁN	113	20-04-03-01403	JOCOTÁN
14	20-04-03-01333	JOCOTÁN	64	20-04-03-01209	JOCOTÁN	114	20-04-03-01407	JOCOTÁN
15	20-04-03-01566	JOCOTÁN	65	20-04-03-01225	JOCOTÁN	115	20-04-03-01418	JOCOTÁN
16	20-04-03-02220	JOCOTÁN	66	20-04-02-08584	JOCOTÁN	116	20-04-03-01449	JOCOTÁN
17	20-04-02-07805	JOCOTÁN	67	20-04-02-08566	JOCOTÁN	117	20-04-03-01455	JOCOTÁN
18	20-04-02-07846	JOCOTÁN	68	20-04-02-08582	JOCOTÁN	118	20-04-03-01458	JOCOTÁN
19	20-04-03-01733	JOCOTÁN	69	20-04-02-08567	JOCOTÁN	119	20-04-03-01460	JOCOTÁN
20	20-04-03-01735	JOCOTÁN	70	20-04-02-08565	JOCOTÁN	120	20-04-03-01461	JOCOTÁN
21	20-04-03-01736	JOCOTÁN	71	20-04-03-01315	JOCOTÁN	121	20-04-03-01462	JOCOTÁN
22	20-04-03-01737	JOCOTÁN	72	20-04-02-06505	JOCOTÁN	122	20-04-03-01463	JOCOTÁN
23	20-04-03-02071	JOCOTÁN	73	20-04-02-06506	JOCOTÁN	123	20-04-03-01494	JOCOTÁN
24	20-04-03-02073	JOCOTÁN	74	20-04-02-06509	JOCOTÁN	124	20-04-03-02207	JOCOTÁN
25	20-04-02-10230	JOCOTÁN	75	20-04-02-06512	JOCOTÁN	125	20-04-03-02208	JOCOTÁN
26	20-04-02-09915	JOCOTÁN	76	20-04-02-06513	JOCOTÁN	126	20-04-03-01701	JOCOTÁN
27	20-04-02-09917	JOCOTÁN	77	20-04-02-06515	JOCOTÁN	127	20-04-03-01719	JOCOTÁN
28	20-04-02-09918	JOCOTÁN	78	20-04-02-06523	JOCOTÁN	128	20-04-03-01758	JOCOTÁN
29	20-04-02-07721	JOCOTÁN	79	20-04-02-06544	JOCOTÁN	129	20-04-02-03236	JOCOTÁN
30	20-04-03-01116	JOCOTÁN	80	20-04-02-06548	JOCOTÁN	130	20-04-02-03237	JOCOTÁN
31	20-04-03-01217	JOCOTÁN	81	20-04-02-06550	JOCOTÁN	131	20-04-02-04366	JOCOTÁN
32	20-04-02-08100	JOCOTÁN	82	20-04-02-07028	JOCOTÁN	132	20-04-02-05826	JOCOTÁN
33	20-04-02-08098	JOCOTÁN	83	20-04-02-07031	JOCOTÁN	133	20-04-02-05828	JOCOTÁN
34	20-04-02-08095	JOCOTÁN	84	20-04-02-07930	JOCOTÁN	134	20-04-02-06628	JOCOTÁN
35	20-04-02-09532	JOCOTÁN	85	20-04-02-07935	JOCOTÁN	135	20-04-02-07832	JOCOTÁN
36	20-04-02-07771	JOCOTÁN	86	20-04-02-08554	JOCOTÁN	136	20-04-02-07840	JOCOTÁN
37	20-04-03-01725	JOCOTÁN	87	20-04-02-08556	JOCOTÁN	137	20-04-02-07862	JOCOTÁN
38	20-04-03-01785	JOCOTÁN	88	20-04-02-08558	JOCOTÁN	138	20-04-02-07865	JOCOTÁN
39	20-04-03-02133	JOCOTÁN	89	20-04-02-08559	JOCOTÁN	139	20-04-02-07876	JOCOTÁN
40	20-04-03-01770	JOCOTÁN	90	20-04-02-08562	JOCOTÁN	140	20-04-02-08064	JOCOTÁN
41	20-04-02-10378	JOCOTÁN	91	20-04-02-08568	JOCOTÁN	141	20-04-02-08079	JOCOTÁN
42	20-04-02-10370	JOCOTÁN	92	20-04-02-08569	JOCOTÁN	142	20-04-02-08096	JOCOTÁN
43	20-04-02-10349	JOCOTÁN	93	20-04-02-08579	JOCOTÁN	143	20-04-02-08237	JOCOTÁN

« 21ª Calle 10-58, zona 13 Aurora II, Guatemala, Centro América PBX: (502) 2462-8400 http://www.ric.gob.gt

44	20-04-02-09533	JOCOTÁN	94	20-04-02-08585	JOCOTÁN	144	20-04-02-08461	JOCOTÁN
45	20-04-02-09534	JOCOTÁN	95	20-04-02-08586	JOCOTÁN	145	20-04-02-08463	JOCOTÁN
46	20-04-02-07849	JOCOTÁN	96	20-04-02-08587	JOCOTÁN	146	20-04-02-08464	JOCOTÁN
47	20-04-03-01479	JOCOTÁN	97	20-04-02-08598	JOCOTÁN	147	20-04-02-08478	JOCOTÁN
48	20-04-03-01319	JOCOTÁN	98	20-04-03-01213	JOCOTÁN	148	20-04-02-08751	JOCOTÁN
49	20-04-03-01318	JOCOTÁN	99	20-04-03-01214	JOCOTÁN	149	20-04-02-08755	JOCOTÁN
50	20-04-03-01467	JOCOTÁN	100	20-04-03-01216	JOCOTÁN	150	20-04-02-10324	JOCOTÁN

FIRMA: _____

ROSA DELIA CABRERA MARROQUIN DE PORTILLO
Licenciada en Informática y Administración de Negocios
Servicios Profesionales de Control de Calidad en Análisis Catastral

Vo. Bo.: _____

Ing. Agr. Carlos Cristian Josué Espinoza Portillo
Director Municipal
RIC Zacapa-Chiquimula
Registro de Información Catastral de Guatemala

« 21ª Calle 10-58, zona 13 Aurora II, Guatemala, Centro América PBX: (502) 2462-8400 http://www.ric.gob.gt

REGISTRO DE INFORMACIÓN CATASTRAL
RIC
Construyendo la seguridad jurídica de la tierra

REGISTRO DE INFORMACIÓN CATASTRAL DE GUATEMALA
INFORME MENSUAL DE ACTIVIDADES

RENGLÓN PRESUPUESTARIO 029 "OTRAS REMUNERACIONES DEL PERSONAL TEMPORAL"	
Nombre del Contratista: Rodolfo Antonio Morales Pinto	**No. De Contrato:** RIC-R-029-0380-2026.
Nombre del Servicio: Servicios Técnicos de Análisis Catastral y Mosaico de Fincas	**Dirección Municipal, Gerencia, Coordinación o Unidad:** Dirección Municipal de Zacapa-Chiquimula
Proyecto: Registro de Información Catastral de Guatemala	**Informe correspondiente al mes de:** Octubre 2026

1.- Se realizó el análisis y el estudio comparativo de la información del levantamiento catastral con la del mosaico gráfico de fincas; identificándose, determinándose y definiéndose que finca(s) se relacionan con los predios, del municipio de Jocotán del departamento de Chiquimula; de 75 predios con los siguientes Códigos de Clasificación Catastral (CCC):

No.	CCC	No.	CCC	No.	CCC	No.	CCC
1	20-04-03-01308	16	20-04-03-01448	31	20-04-02-10204	46	20-04-02-03116
2	20-04-03-01322	17	20-04-03-01456	32	20-04-02-10207	47	20-04-02-03110
3	20-04-03-01323	18	20-04-03-01457	33	20-04-02-02880	48	20-04-02-02887
4	20-04-03-01329	19	20-04-03-01459	34	20-04-03-01221	49	20-04-02-01983
5	20-04-03-01334	20	20-04-03-01471	35	20-04-02-07931	50	20-04-02-03117
6	20-04-03-01335	21	20-04-03-01472	36	20-04-03-01348	51	20-04-02-03119
7	20-04-03-01339	22	20-04-03-01474	37	20-04-02-05109	52	20-04-02-06703
8	20-04-03-01378	23	20-04-03-02139	38	20-04-03-01481	53	20-04-02-08209
9	20-04-03-01379	24	20-04-03-02144	39	20-04-02-07928	54	20-04-02-08203
10	20-04-03-01380	25	20-04-03-02201	40	20-04-02-07929	55	20-04-02-08250
11	20-04-03-01381	26	20-04-03-02202	41	20-04-02-07927	56	20-04-02-02930
12	20-04-03-01385	27	20-04-03-02204	42	20-04-02-07926	57	20-04-02-02920
13	20-04-03-01401	28	20-04-03-02222	43	20-04-02-07924	58	20-04-02-02919
14	20-04-03-01416	29	20-04-02-03233	44	20-04-02-07921	59	20-04-03-01257
15	20-04-03-01439	30	20-04-02-03217	45	20-04-02-03130	60	20-04-03-01272

« 21ª Calle 10-58, zona 13 Aurora II, Guatemala, Centro América PBX: (502) 2462-8400 http://www.ric.gob.gt

No.	CCC	No.	CCC	No.	CCC
61	20-04-03-01275	66	20-04-03-01387	71	20-04-02-02878
62	20-04-03-01276	67	20-04-03-01388	72	20-04-02-02907
63	20-04-03-01260	68	20-04-03-01389	73	20-04-02-10213
64	20-04-03-01357	69	20-04-02-08449	74	20-04-02-10215
65	20-04-02-08450	70	20-04-02-07354	75	20-04-02-08134

2.- Se realizó el estudio comparativo de la información alfanumérica de la Ficha de Investigación de Campo versus la Ficha de Derechos Reales de los Predios y Fincas ubicadas en el municipio Jocotán del departamento de Chiquimula; de 75 predios con los siguientes Códigos de Clasificación Catastral (CCC):

No.	CCC	No.	CCC	No.	CCC	No.	CCC
1	20-04-03-01308	16	20-04-03-01448	31	20-04-02-10204	46	20-04-02-03116
2	20-04-03-01322	17	20-04-03-01456	32	20-04-02-10207	47	20-04-02-03110
3	20-04-03-01323	18	20-04-03-01457	33	20-04-02-02880	48	20-04-02-02887
4	20-04-03-01329	19	20-04-03-01459	34	20-04-03-01221	49	20-04-02-01983
5	20-04-03-01334	20	20-04-03-01471	35	20-04-02-07931	50	20-04-02-03117
6	20-04-03-01335	21	20-04-03-01472	36	20-04-03-01348	51	20-04-02-03119
7	20-04-03-01339	22	20-04-03-01474	37	20-04-02-05109	52	20-04-02-06703
8	20-04-03-01378	23	20-04-03-02139	38	20-04-03-01481	53	20-04-02-08209
9	20-04-03-01379	24	20-04-03-02144	39	20-04-02-07928	54	20-04-02-08203
10	20-04-03-01380	25	20-04-03-02201	40	20-04-02-07929	55	20-04-02-08250
11	20-04-03-01381	26	20-04-03-02202	41	20-04-02-07927	56	20-04-02-02930
12	20-04-03-01385	27	20-04-03-02204	42	20-04-02-07926	57	20-04-02-02920
13	20-04-03-01401	28	20-04-03-02222	43	20-04-02-07924	58	20-04-02-02919
14	20-04-03-01416	29	20-04-02-03233	44	20-04-02-07921	59	20-04-03-01257
15	20-04-03-01439	30	20-04-02-03217	45	20-04-02-03130	60	20-04-03-01272

« 21ª Calle 10-58, zona 13 Aurora II, Guatemala, Centro América PBX: (502) 2462-8400 http://www.ric.gob.gt

No.	CCC	No.	CCC	No.	CCC
61	20-04-03-01275	66	20-04-03-01387	71	20-04-02-02878
62	20-04-03-01276	67	20-04-03-01388	72	20-04-02-02907
63	20-04-03-01260	68	20-04-03-01389	73	20-04-02-10213
64	20-04-03-01357	69	20-04-02-08449	74	20-04-02-10215
65	20-04-02-08450	70	20-04-02-07354	75	20-04-02-08134

3.- Se elaboraron y enviaron en total 75 informes circunstanciados finalizados del municipio de Jocotán, del departamento de Chiquimula, con los siguientes Códigos de Clasificación Catastral (CCC):

No.	CCC	No.	CCC	No.	CCC	No.	CCC
1	20-04-03-01308	16	20-04-03-01448	31	20-04-02-10204	46	20-04-02-03116
2	20-04-03-01322	17	20-04-03-01456	32	20-04-02-10207	47	20-04-02-03110
3	20-04-03-01323	18	20-04-03-01457	33	20-04-02-02880	48	20-04-02-02887
4	20-04-03-01329	19	20-04-03-01459	34	20-04-03-01221	49	20-04-02-01983
5	20-04-03-01334	20	20-04-03-01471	35	20-04-02-07931	50	20-04-02-03117
6	20-04-03-01335	21	20-04-03-01472	36	20-04-03-01348	51	20-04-02-03119
7	20-04-03-01339	22	20-04-03-01474	37	20-04-02-05109	52	20-04-02-06703
8	20-04-03-01378	23	20-04-03-02139	38	20-04-03-01481	53	20-04-02-08209
9	20-04-03-01379	24	20-04-03-02144	39	20-04-02-07928	54	20-04-02-08203
10	20-04-03-01380	25	20-04-03-02201	40	20-04-02-07929	55	20-04-02-08250
11	20-04-03-01381	26	20-04-03-02202	41	20-04-02-07927	56	20-04-02-02930
12	20-04-03-01385	27	20-04-03-02204	42	20-04-02-07926	57	20-04-02-02920
13	20-04-03-01401	28	20-04-03-02222	43	20-04-02-07924	58	20-04-02-02919
14	20-04-03-01416	29	20-04-02-03233	44	20-04-02-07921	59	20-04-03-01257
15	20-04-03-01439	30	20-04-02-03217	45	20-04-02-03130	60	20-04-03-01272

« 21ª Calle 10-58, zona 13 Aurora II, Guatemala, Centro América PBX: (502) 2462-8400 http://www.ric.gob.gt

No.	CCC	No.	CCC	No.	CCC
61	20-04-03-01275	66	20-04-03-01387	71	20-04-02-02878
62	20-04-03-01276	67	20-04-03-01388	72	20-04-02-02907
63	20-04-03-01260	68	20-04-03-01389	73	20-04-02-10213
64	20-04-03-01357	69	20-04-02-08449	74	20-04-02-10215
65	20-04-02-08450	70	20-04-02-07354	75	20-04-02-08134

FIRMA:_____
Rodolfo Antonio Morales Pinto
Servicios Técnicos de Análisis Catastral
y Mosaico de Fincas

Vo. Bo.
FIRMA:_____
RESPONSABLE DE ANALISIS CATASTRAL
RIC DIRECCIÓN MUNICIPAL ZACAPA - CHIQUIMULA
Ing. Agr. Carlos Miguel Loyo Garcia
Responsable de Análisis Catastral
RIC Zacapa- Chiquimula

« 21ª Calle 10-58, zona 13 Aurora II, Guatemala, Centro América PBX: (502) 2462-8400 http://www.ric.gob.gt

REGISTRO DE INFORMACIÓN CATASTRAL
Construyendo la seguridad jurídica de la tierra

REGISTRO DE INFORMACIÓN CATASTRAL DE GUATEMALA
INFORME MENSUAL DE ACTIVIDADES

RENGLÓN PRESUPUESTARIO 029 "OTRAS REMUNERACIONES DEL PERSONAL TEMPORAL"	
NOMBRE DEL CONTRATISTA: **MIGUEL OSVALDO ALDANA ESCOBAR**	**No. De Contrato:** RIC-R-029-0381-2026
NOMBRE DEL SERVICIO: Servicios Profesionales de Externalización y Revisiones Técnicas	**Dirección Municipal, Gerencia, Coordinación o Unidad:** Dirección Municipal de Zacapa-Chiquimula
Proyecto: Registro de Información Catastral de Guatemala	**Informe correspondiente al mes de:** Octubre 2026

- Se planificó y diseñó la estrategia de abordaje de notificación de declaratorias de predios, en coordinación con el Supervisor de Externalización, en el casco urbano del municipio de Camotán del departamento de Chiquimula.

- Apoyar en los procesos de notificación de la declaratoria de predio catastrado finalizado, registrando la información y documentos de soporte a la aplicación web, conformación del expediente físico para su archivo de predios en el casco urbano del municipio de Camotán del departamento de Chiquimula.

- Enlace con las áreas de levantamiento catastral, análisis catastral y mosaico de fincas para darle trámite a las revisiones técnicas de carácter relación predio finca y alfanuméricas, resolución de las revisiones técnicas provenientes de titulares catastrales notificados.

- Se apoyó en los ingresos de solicitudes de Revisiones Técnicas resultantes de las inconformidades en las notificaciones de predios catastrados en el municipio de Camotán del departamento de Chiquimula.

- Se participó en comisiones y reuniones de trabajo con líderes de las comunidades en el municipio de Camotán del departamento de Chiquimula.

- Se realizó reunión con el personal de externalización para orientar la mejora de notificación de declaratoria a titulares catastrales en el municipio de Camotán del departamento de Chiquimula.

- Se atendió a titulares catastrales y/o registrales referentes a dudas en las medidas y declaratorias emitidas en los predios notificados del municipio de Camotán del departamento de Chiquimula.

- Apoyo en capacitar a técnicos catastrales de la municipalidad de Camotán del departamento de Chiquimula, en el uso del software AutoCAD.

« 21ª Calle 10-58, zona 13 Aurora II, Guatemala, Centro América PBX: (502) 2462-8400 http://www.ric.gob.gt

- Se finalizó 1 proceso de solicitud de Revision Técnica a la cual se le dio seguimiento para su corrección, esta fue resultante de inconformidades en las notificaciones de predios a titulares catastrados y registrales en el municipio de Camotán, del departamento de Chiquimula.

No.	CCC
1	20-05-04-22756

- Realizar la desasignación y devolución de 11 predios por inconsistencias encontradas en los documentos previos a la notificación de declaratoria de predio catastrado, así como al momento de la notificación en el municipio de Camotán, departamento de Chiquimula.

NAME	CCC
1	20-05-04-01452
2	20-05-04-01689
3	20-05-04-01734
4	20-05-04-01859
5	20-05-04-01941
6	20-05-04-01945
7	20-05-04-02011
8	20-05-04-22098
9	20-05-04-22141
10	20-05-04-22725
11	20-05-04-22754

DIRECCION MUNICIPAL RIC ZACAPA - CHIQUIMULA

FIRMA: _____

Miguel Osvaldo Aldana Escobar
Ingeniero en Administración de Tierras
Servicios Profesionales de Externalización y Revisiones Técnicas

Vo.Bo.: _____

Ing. Agr. Carlos Cristian Josué Espinoza Portillo
Director Municipal
RIC Zacapa-Chiquimula

REGISTRO DE INFORMACIÓN CATASTRAL
Construyendo la seguridad jurídica de la tierra

REGISTRO DE INFORMACIÓN CATASTRAL DE GUATEMALA
INFORME MENSUAL DE ACTIVIDADES

RENGLÓN PRESUPUESTARIO 029 "OTRAS REMUNERACIONES DEL PERSONAL TEMPORAL"	
Nombre del Contratista: ELIZABETH NINETH ZURITA ORELLANA.	**No. De Contrato:** RIC-R-029-0382-2026
Nombre del Servicio: Servicios Profesionales de Asesoría Jurídica de Notificación de Enmiendas.	**Dirección Municipal, Gerencia, Coordinación o Unidad:** Dirección Municipal de Zacapa-Chiquimula
Proyecto: Registro de Información Catastral de Guatemala.	**Informe correspondiente al mes de:** Octubre 2026.

- Se elaboró la primera resolución dentro del proceso de revisión técnica presentada del predio identificado con el Código de Clasificación Catastral número veinte guion once guion diez guion cero cero cero setenta y siete (20-11-10-00077), ubicado en el municipio de Ipala, departamento de Chiquimula, para admitir el trámite y ordenar las diligencias a practicarse.

- Se elaboro el acta identificada con el número cero uno guion dos mi veintiséis (01-2026), dentro del proceso de revisión técnica presentada del predio identificado con el Código de Clasificación Catastral número veinte guion once guion diez guion cero cero cero setenta y siete (20-11-10-00077), ubicado en el municipio de Ipala, departamento de Chiquimula.

- Se dio asesoría jurídica al titular catastral del predio identificado con el Código de Clasificación Catastral número veinte guion once guion diez guion cero cero cero setenta y siete (20-11-10-00077), ubicado en el municipio de Ipala, departamento de Chiquimula.

- Se elaboró la primera resolución dentro del proceso de revisión técnica presentada del predio identificado con el Código de Clasificación Catastral número veinte guion once guion diez guion cero cero ciento veintiocho (20-11-10-00128), ubicado en el municipio de Ipala, departamento de Chiquimula, para admitir el trámite y ordenar las diligencias a practicarse.

- Se dio asesoría jurídica en el proceso de revisión técnica presentado del predio identificado con el Código de Clasificación Catastral número veinte guion once guion diez guion cero cero ciento veintiocho (20-11-10-00128), ubicado en el municipio de Ipala, departamento de Chiquimula.

- Se elaboró el acta identificada con el número cero uno guion dos mil veintiséis (01-2026), dentro del proceso de revisión técnica presentada del predio identificado con el Código de Clasificación Catastral número veinte guion once guion diez guion cero cero ciento veintiocho (20-11-10-00128), ubicado en el municipio de Ipala, departamento de Chiquimula.

- Se dio asesoría jurídica al titular catastral en el proceso de revisión técnica presentada del predio identificado con el Código de Clasificación Catastral número veinte guion cero cuatro guion cero uno

« 21ª Calle 10-58, zona 13 Aurora II, Guatemala, Centro América PBX: (502) 2462-8400 http://www.ric.gob.gt

guion cero cero novecientos once (20-04-01-00911), ubicado en el municipio de Jocotán, departamento de Chiquimula.

- Se elaboró la primera resolución dentro del proceso de revisión técnica presentada del predio identificado con el Código de Clasificación Catastral número veinte guion cero cuatro guion cero uno guion cero cero novecientos once (20-04-01-00911), ubicado en el municipio de Jocotán, departamento de Chiquimula, para admitir el trámite y ordenar las diligencias a practicarse.

DIRECCION MUNICIPAL RIC ZACAPA - CHIQUIMULA

FIRMA:_____
Licda. Elizabeth Nineth Zurita Orellana.
Servicios Profesionales de Asesoría Jurídica de Notificación de Enmiendas.
Licenciada en Ciencias Jurídicas, Sociales y de la Justicia.
Abogada Y Notaria.

Vo.Bo.:_____
Ing. Agr. Carlos Cristian Josué Espinoza Portillo
Director Municipal
RIC ZACAPA-CHIQUIMULA

REGISTRO DE INFORMACIÓN CATASTRAL
RIC
Construyendo la seguridad jurídica de la tierra

REGISTRO DE INFORMACIÓN CATASTRAL DE GUATEMALA
INFORME MENSUAL DE ACTIVIDADES

RENGLÓN PRESUPUESTARIO 029 "OTRAS REMUNERACIONES DEL PERSONAL TEMPORAL"	
NOMBRE DEL CONTRATISTA: MYNOR HUGO CABRERA ARCHILA	**No. De Contrato:** RIC-R-029-0383-2026
NOMBRE DEL SERVICIO: Servicios Jurídicos Profesionales de Análisis y Actualización	**Dirección Municipal, Gerencia, Coordinación o Unidad:** Dirección Municipal de Zacapa-Chiquimula
Proyecto: Registro de Información Catastral de Guatemala -RIC-.	**Informe correspondiente al mes de:** octubre 2026

1. Realicé Análisis Jurídico de 135 predios del municipio de Jocotán, departamento de Chiquimula, conforme a reporte y elaboración de Proyectos de Declaración de predios catastrados.
2. Realicé Análisis Jurídico de 135 predios del municipio de Jocotán, departamento de Chiquimula, conforme a reporte y elaboración de Dictámenes Jurídicos.
3. Realicé consultas a distancia de fincas relacionadas con los predios objeto de Análisis Jurídico y estudios de copropiedad.
4. Realicé planteamiento de dudas, objeto de análisis jurídico.

FIRMA: _____
MYNOR HUGO CABRERA ARCHILA
LICENCIADO EN CIENCIAS JURÍDICAS Y SOCIALES, ABOGADO Y NOTARIO
Servicios Jurídicos Profesionales de Análisis y Actualización

Vo.Bo.: _____
Ing. Agr. Carlos Cristian Josué Espinoza Portillo
Director Municipal
Zacapa-Chiquimula
RIC Registro de Información Catastral de Guatemala

« 21ª Calle 10-58, zona 13 Aurora II, Guatemala, Centro América PBX: (502) 2462-8400 http://www.ric.gob.gt

DESCRIPCIÓN DE ACTIVIDADES				
Contrato No.			**RIC-R-029-0383-2026**	
Actividad denominada:			**Servicios Jurídicos Profesionales de Análisis y Actualización**	
Descripción de entrega de productos consiste:			**Ciento treinta y cinco (135) expedientes catastrales analizados y finalizados con dictamen jurídico y proyecto de declaración de predio catastrado, y realización de enmiendas.**	
Nombre del Contratista:			**Lic. Mynor Hugo Cabrera Archila**	
No.	**CCC**	**Municipio**	**Departamento**	**Actividad Reportada**
1	20-04-02-02865	Jocotán	Chiquimula	Dictamen Jurídico y Proyecto de Declaración de Predio Catastrado
2	20-04-02-02880	Jocotán	Chiquimula	Dictamen Jurídico y Proyecto de Declaración de Predio Catastrado
3	20-04-02-02881	Jocotán	Chiquimula	Dictamen Jurídico y Proyecto de Declaración de Predio Catastrado
4	20-04-02-02885	Jocotán	Chiquimula	Dictamen Jurídico y Proyecto de Declaración de Predio Catastrado
5	20-04-02-02892	Jocotán	Chiquimula	Dictamen Jurídico y Proyecto de Declaración de Predio Catastrado
6	20-04-02-02901	Jocotán	Chiquimula	Dictamen Jurídico y Proyecto de Declaración de Predio Catastrado
7	20-04-02-02902	Jocotán	Chiquimula	Dictamen Jurídico y Proyecto de Declaración de Predio Catastrado
8	20-04-02-02903	Jocotán	Chiquimula	Dictamen Jurídico y Proyecto de Declaración de Predio Catastrado
9	20-04-02-03446	Jocotán	Chiquimula	Dictamen Jurídico y Proyecto de Declaración de Predio Catastrado
10	20-04-02-06505	Jocotán	Chiquimula	Dictamen Jurídico y Proyecto de Declaración de Predio Catastrado
11	20-04-02-06506	Jocotán	Chiquimula	Dictamen Jurídico y Proyecto de Declaración de Predio Catastrado
12	20-04-02-06509	Jocotán	Chiquimula	Dictamen Jurídico y Proyecto de Declaración de Predio Catastrado
13	20-04-02-06512	Jocotán	Chiquimula	Dictamen Jurídico y Proyecto de Declaración de Predio Catastrado
14	20-04-02-06513	Jocotán	Chiquimula	Dictamen Jurídico y Proyecto de Declaración de Predio Catastrado
15	20-04-02-06515	Jocotán	Chiquimula	Dictamen Jurídico y Proyecto de Declaración de Predio Catastrado
16	20-04-02-06523	Jocotán	Chiquimula	Dictamen Jurídico y Proyecto de Declaración de Predio Catastrado
17	20-04-02-06544	Jocotán	Chiquimula	Dictamen Jurídico y Proyecto de Declaración de Predio Catastrado
18	20-04-02-06548	Jocotán	Chiquimula	Dictamen Jurídico y Proyecto de Declaración de Predio Catastrado
19	20-04-02-06550	Jocotán	Chiquimula	Dictamen Jurídico y Proyecto de Declaración de Predio Catastrado
20	20-04-02-06606	Jocotán	Chiquimula	Dictamen Jurídico y Proyecto de Declaración de Predio Catastrado
21	20-04-02-06617	Jocotán	Chiquimula	Dictamen Jurídico y Proyecto de Declaración de Predio Catastrado
22	20-04-02-06752	Jocotán	Chiquimula	Dictamen Jurídico y Proyecto de Declaración de Predio Catastrado
23	20-04-02-06753	Jocotán	Chiquimula	Dictamen Jurídico y Proyecto de Declaración de Predio Catastrado
24	20-04-02-06754	Jocotán	Chiquimula	Dictamen Jurídico y Proyecto de Declaración de Predio Catastrado
25	20-04-02-06755	Jocotán	Chiquimula	Dictamen Jurídico y Proyecto de Declaración de Predio Catastrado

26	20-04-03-01304	Jocotán	Chiquimula	Dictamen Jurídico y Proyecto de Declaración de Predio Catastrado
27	20-04-02-07926	Jocotán	Chiquimula	Dictamen Jurídico y Proyecto de Declaración de Predio Catastrado
28	20-04-02-07927	Jocotán	Chiquimula	Dictamen Jurídico y Proyecto de Declaración de Predio Catastrado
29	20-04-02-07928	Jocotán	Chiquimula	Dictamen Jurídico y Proyecto de Declaración de Predio Catastrado
30	20-04-02-07929	Jocotán	Chiquimula	Dictamen Jurídico y Proyecto de Declaración de Predio Catastrado
31	20-04-02-07930	Jocotán	Chiquimula	Dictamen Jurídico y Proyecto de Declaración de Predio Catastrado
32	20-04-02-07931	Jocotán	Chiquimula	Dictamen Jurídico y Proyecto de Declaración de Predio Catastrado
33	20-04-02-07935	Jocotán	Chiquimula	Dictamen Jurídico y Proyecto de Declaración de Predio Catastrado
34	20-04-02-08446	Jocotán	Chiquimula	Dictamen Jurídico y Proyecto de Declaración de Predio Catastrado
35	20-04-03-01240	Jocotán	Chiquimula	Dictamen Jurídico y Proyecto de Declaración de Predio Catastrado
36	20-04-02-08554	Jocotán	Chiquimula	Dictamen Jurídico y Proyecto de Declaración de Predio Catastrado
37	20-04-02-08556	Jocotán	Chiquimula	Dictamen Jurídico y Proyecto de Declaración de Predio Catastrado
38	20-04-02-08558	Jocotán	Chiquimula	Dictamen Jurídico y Proyecto de Declaración de Predio Catastrado
39	20-04-02-08559	Jocotán	Chiquimula	Dictamen Jurídico y Proyecto de Declaración de Predio Catastrado
40	20-04-02-08562	Jocotán	Chiquimula	Dictamen Jurídico y Proyecto de Declaración de Predio Catastrado
41	20-04-02-08568	Jocotán	Chiquimula	Dictamen Jurídico y Proyecto de Declaración de Predio Catastrado
42	20-04-02-08569	Jocotán	Chiquimula	Dictamen Jurídico y Proyecto de Declaración de Predio Catastrado
43	20-04-02-08579	Jocotán	Chiquimula	Dictamen Jurídico y Proyecto de Declaración de Predio Catastrado
44	20-04-02-08585	Jocotán	Chiquimula	Dictamen Jurídico y Proyecto de Declaración de Predio Catastrado
45	20-04-02-08586	Jocotán	Chiquimula	Dictamen Jurídico y Proyecto de Declaración de Predio Catastrado
46	20-04-02-08587	Jocotán	Chiquimula	Dictamen Jurídico y Proyecto de Declaración de Predio Catastrado
47	20-04-02-08598	Jocotán	Chiquimula	Dictamen Jurídico y Proyecto de Declaración de Predio Catastrado
48	20-04-03-01237	Jocotán	Chiquimula	Dictamen Jurídico y Proyecto de Declaración de Predio Catastrado
49	20-04-02-09908	Jocotán	Chiquimula	Dictamen Jurídico y Proyecto de Declaración de Predio Catastrado
50	20-04-02-09913	Jocotán	Chiquimula	Dictamen Jurídico y Proyecto de Declaración de Predio Catastrado
51	20-04-02-09926	Jocotán	Chiquimula	Dictamen Jurídico y Proyecto de Declaración de Predio Catastrado
52	20-04-03-01126	Jocotán	Chiquimula	Dictamen Jurídico y Proyecto de Declaración de Predio Catastrado
53	20-04-03-01127	Jocotán	Chiquimula	Dictamen Jurídico y Proyecto de Declaración de Predio Catastrado
54	20-04-03-01128	Jocotán	Chiquimula	Dictamen Jurídico y Proyecto de Declaración de Predio Catastrado
55	20-04-03-01129	Jocotán	Chiquimula	Dictamen Jurídico y Proyecto de Declaración de Predio Catastrado
56	20-04-03-01139	Jocotán	Chiquimula	Dictamen Jurídico y Proyecto de Declaración de Predio Catastrado
57	20-04-03-01158	Jocotán	Chiquimula	Dictamen Jurídico y Proyecto de Declaración de Predio Catastrado
58	20-04-03-01171	Jocotán	Chiquimula	Dictamen Jurídico y Proyecto de Declaración de Predio Catastrado

« 21ª Calle 10-58, zona 13 Aurora II, Guatemala, Centro América PBX: (502) 2462-8400 http://www.ric.gob.gt

59	20-04-03-01221	Jocotán	Chiquimula	Dictamen Jurídico y Proyecto de Declaración de Predio Catastrado
60	20-04-03-01236	Jocotán	Chiquimula	Dictamen Jurídico y Proyecto de Declaración de Predio Catastrado
61	20-04-03-01342	Jocotán	Chiquimula	Dictamen Jurídico y Proyecto de Declaración de Predio Catastrado
62	20-04-03-01348	Jocotán	Chiquimula	Dictamen Jurídico y Proyecto de Declaración de Predio Catastrado
63	20-04-03-01364	Jocotán	Chiquimula	Dictamen Jurídico y Proyecto de Declaración de Predio Catastrado
64	20-04-03-01394	Jocotán	Chiquimula	Dictamen Jurídico y Proyecto de Declaración de Predio Catastrado
65	20-04-03-01395	Jocotán	Chiquimula	Dictamen Jurídico y Proyecto de Declaración de Predio Catastrado
66	20-04-03-01399	Jocotán	Chiquimula	Dictamen Jurídico y Proyecto de Declaración de Predio Catastrado
67	20-04-03-01403	Jocotán	Chiquimula	Dictamen Jurídico y Proyecto de Declaración de Predio Catastrado
68	20-04-03-01407	Jocotán	Chiquimula	Dictamen Jurídico y Proyecto de Declaración de Predio Catastrado
69	20-04-03-01409	Jocotán	Chiquimula	Dictamen Jurídico y Proyecto de Declaración de Predio Catastrado
70	20-04-03-01410	Jocotán	Chiquimula	Dictamen Jurídico y Proyecto de Declaración de Predio Catastrado
71	20-04-03-01411	Jocotán	Chiquimula	Dictamen Jurídico y Proyecto de Declaración de Predio Catastrado
72	20-04-03-01412	Jocotán	Chiquimula	Dictamen Jurídico y Proyecto de Declaración de Predio Catastrado
73	20-04-03-01413	Jocotán	Chiquimula	Dictamen Jurídico y Proyecto de Declaración de Predio Catastrado
74	20-04-03-01344	Jocotán	Chiquimula	Dictamen Jurídico y Proyecto de Declaración de Predio Catastrado
75	20-04-03-01359	Jocotán	Chiquimula	Dictamen Jurídico y Proyecto de Declaración de Predio Catastrado
76	20-04-03-01415	Jocotán	Chiquimula	Dictamen Jurídico y Proyecto de Declaración de Predio Catastrado
77	20-04-03-01420	Jocotán	Chiquimula	Dictamen Jurídico y Proyecto de Declaración de Predio Catastrado
78	20-04-03-01418	Jocotán	Chiquimula	Dictamen Jurídico y Proyecto de Declaración de Predio Catastrado
79	20-04-03-01421	Jocotán	Chiquimula	Dictamen Jurídico y Proyecto de Declaración de Predio Catastrado
80	20-04-03-01426	Jocotán	Chiquimula	Dictamen Jurídico y Proyecto de Declaración de Predio Catastrado
81	20-04-03-01427	Jocotán	Chiquimula	Dictamen Jurídico y Proyecto de Declaración de Predio Catastrado
82	20-04-03-01430	Jocotán	Chiquimula	Dictamen Jurídico y Proyecto de Declaración de Predio Catastrado
83	20-04-03-01438	Jocotán	Chiquimula	Dictamen Jurídico y Proyecto de Declaración de Predio Catastrado
84	20-04-03-01441	Jocotán	Chiquimula	Dictamen Jurídico y Proyecto de Declaración de Predio Catastrado
85	20-04-03-01446	Jocotán	Chiquimula	Dictamen Jurídico y Proyecto de Declaración de Predio Catastrado
86	20-04-03-01447	Jocotán	Chiquimula	Dictamen Jurídico y Proyecto de Declaración de Predio Catastrado
87	20-04-03-01449	Jocotán	Chiquimula	Dictamen Jurídico y Proyecto de Declaración de Predio Catastrado
88	20-04-03-01454	Jocotán	Chiquimula	Dictamen Jurídico y Proyecto de Declaración de Predio Catastrado
89	20-04-03-01455	Jocotán	Chiquimula	Dictamen Jurídico y Proyecto de Declaración de Predio Catastrado
90	20-04-03-01458	Jocotán	Chiquimula	Dictamen Jurídico y Proyecto de Declaración de Predio Catastrado
91	20-04-03-01460	Jocotán	Chiquimula	Dictamen Jurídico y Proyecto de Declaración de Predio Catastrado

« 21ª Calle 10-58, zona 13 Aurora II, Guatemala, Centro América PBX: (502) 2462-8400 http://www.ric.gob.gt

92	20-04-03-01477	Jocotán	Chiquimula	Dictamen Jurídico y Proyecto de Declaración de Predio Catastrado
93	20-04-03-01461	Jocotán	Chiquimula	Dictamen Jurídico y Proyecto de Declaración de Predio Catastrado
94	20-04-03-01462	Jocotán	Chiquimula	Dictamen Jurídico y Proyecto de Declaración de Predio Catastrado
95	20-04-03-01463	Jocotán	Chiquimula	Dictamen Jurídico y Proyecto de Declaración de Predio Catastrado
96	20-04-03-01480	Jocotán	Chiquimula	Dictamen Jurídico y Proyecto de Declaración de Predio Catastrado
97	20-04-03-01484	Jocotán	Chiquimula	Dictamen Jurídico y Proyecto de Declaración de Predio Catastrado
98	20-04-03-01486	Jocotán	Chiquimula	Dictamen Jurídico y Proyecto de Declaración de Predio Catastrado
99	20-04-03-01489	Jocotán	Chiquimula	Dictamen Jurídico y Proyecto de Declaración de Predio Catastrado
100	20-04-02-08597	Jocotán	Chiquimula	Dictamen Jurídico y Proyecto de Declaración de Predio Catastrado
101	20-04-03-01492	Jocotán	Chiquimula	Dictamen Jurídico y Proyecto de Declaración de Predio Catastrado
102	20-04-03-01494	Jocotán	Chiquimula	Dictamen Jurídico y Proyecto de Declaración de Predio Catastrado
103	20-04-03-01495	Jocotán	Chiquimula	Dictamen Jurídico y Proyecto de Declaración de Predio Catastrado
104	20-04-03-01497	Jocotán	Chiquimula	Dictamen Jurídico y Proyecto de Declaración de Predio Catastrado
105	20-04-02-06504	Jocotán	Chiquimula	Dictamen Jurídico y Proyecto de Declaración de Predio Catastrado
106	20-04-02-06524	Jocotán	Chiquimula	Dictamen Jurídico y Proyecto de Declaración de Predio Catastrado
107	20-04-02-07918	Jocotán	Chiquimula	Dictamen Jurídico y Proyecto de Declaración de Predio Catastrado
108	20-04-02-07920	Jocotán	Chiquimula	Dictamen Jurídico y Proyecto de Declaración de Predio Catastrado
109	20-04-02-07921	Jocotán	Chiquimula	Dictamen Jurídico y Proyecto de Declaración de Predio Catastrado
110	20-04-02-07922	Jocotán	Chiquimula	Dictamen Jurídico y Proyecto de Declaración de Predio Catastrado
111	20-04-02-07923	Jocotán	Chiquimula	Dictamen Jurídico y Proyecto de Declaración de Predio Catastrado
112	20-04-02-08596	Jocotán	Chiquimula	Dictamen Jurídico y Proyecto de Declaración de Predio Catastrado
113	20-04-02-07924	Jocotán	Chiquimula	Dictamen Jurídico y Proyecto de Declaración de Predio Catastrado
114	20-04-02-07932	Jocotán	Chiquimula	Dictamen Jurídico y Proyecto de Declaración de Predio Catastrado
115	20-04-02-07933	Jocotán	Chiquimula	Dictamen Jurídico y Proyecto de Declaración de Predio Catastrado
116	20-04-02-08590	Jocotán	Chiquimula	Dictamen Jurídico y Proyecto de Declaración de Predio Catastrado
117	20-04-02-07936	Jocotán	Chiquimula	Dictamen Jurídico y Proyecto de Declaración de Predio Catastrado
118	20-04-02-07937	Jocotán	Chiquimula	Dictamen Jurídico y Proyecto de Declaración de Predio Catastrado
119	20-04-02-07938	Jocotán	Chiquimula	Dictamen Jurídico y Proyecto de Declaración de Predio Catastrado
120	20-04-02-07939	Jocotán	Chiquimula	Dictamen Jurídico y Proyecto de Declaración de Predio Catastrado
121	20-04-02-07940	Jocotán	Chiquimula	Dictamen Jurídico y Proyecto de Declaración de Predio Catastrado
122	20-04-02-07942	Jocotán	Chiquimula	Dictamen Jurídico y Proyecto de Declaración de Predio Catastrado
123	20-04-02-07944	Jocotán	Chiquimula	Dictamen Jurídico y Proyecto de Declaración de Predio Catastrado
124	20-04-02-08552	Jocotán	Chiquimula	Dictamen Jurídico y Proyecto de Declaración de Predio Catastrado

« 21ª Calle 10-58, zona 13 Aurora II, Guatemala, Centro América PBX: (502) 2462-8400 http://www.ric.gob.gt

125	20-04-02-08588	Jocotán	Chiquimula	Dictamen Jurídico y Proyecto de Declaración de Predio Catastrado
126	20-04-02-07943	Jocotán	Chiquimula	Dictamen Jurídico y Proyecto de Declaración de Predio Catastrado
127	20-04-02-08599	Jocotán	Chiquimula	Dictamen Jurídico y Proyecto de Declaración de Predio Catastrado
128	20-04-02-08600	Jocotán	Chiquimula	Dictamen Jurídico y Proyecto de Declaración de Predio Catastrado
129	20-04-03-01132	Jocotán	Chiquimula	Dictamen Jurídico y Proyecto de Declaración de Predio Catastrado
130	20-04-03-01144	Jocotán	Chiquimula	Dictamen Jurídico y Proyecto de Declaración de Predio Catastrado
131	20-04-03-01147	Jocotán	Chiquimula	Dictamen Jurídico y Proyecto de Declaración de Predio Catastrado
132	20-04-03-01149	Jocotán	Chiquimula	Dictamen Jurídico y Proyecto de Declaración de Predio Catastrado
133	20-04-03-01150	Jocotán	Chiquimula	Dictamen Jurídico y Proyecto de Declaración de Predio Catastrado
134	20-04-03-01160	Jocotán	Chiquimula	Dictamen Jurídico y Proyecto de Declaración de Predio Catastrado
135	20-04-03-01145	Jocotán	Chiquimula	Dictamen Jurídico y Proyecto de Declaración de Predio Catastrado
TOTAL, DE DICTAMENES Y PROYECTOS DE DECLARACIÓN DE PREDIO CATASTRADO				**135 predios**

MYNOR HUGO CABRERA ARCHILA
LICENCIADO EN CIENCIAS JURÍDICAS Y SOCIALES, ABOGADO Y NOTARIO
Servicios Jurídicos Profesionales de Análisis y Actualización

El suscrito hace constar que previa revisión y constatación de la existencia por ciento treinta y cinco (135) expedientes catastrales analizados y finalizados con dictamen jurídico y proyecto de declaración de predio catastrado. En fe de lo anterior, suscribo el presente documento de conformidad.

Ing. Agr. Carlos Cristian Josué Espinoza Portillo
Director Municipal
Zacapa-Chiquimula
RIC
Registro de Información Catastral de Guatemala

REGISTRO DE INFORMACIÓN CATASTRAL
Construyendo la seguridad jurídica de la tierra

REGISTRO DE INFORMACIÓN CATASTRAL DE GUATEMALA
INFORME MENSUAL DE ACTIVIDADES

RENGLÓN PRESUPUESTARIO 029 "OTRAS REMUNERACIONES DEL PERSONAL TEMPORAL"	
NOMBRE DEL CONTRATISTA: BRENNER YUBINY GRANADOS PINTO	**No. De Contrato**: RIC-R-029-0384-2026
NOMBRE DEL SERVICIO: Servicios Técnicos de Seguimiento de Casos Especiales	**Dirección Municipal, Gerencia, Coordinación o Unidad:** Dirección Municipal de Zacapa-Chiquimula
Proyecto: Registro de Información Catastral de Guatemala –RIC-.	**Informe correspondiente al mes de:** Octubre 2026

- Atención y seguimiento a solicitud presentada por interesados sobre la pretensión de mojones y linderos por incorporcación de AP del predio de clasificación catastral CCC: 19-05-05-02708 del municipio de Teculután, departamento de Zacapa.

- Atención y seguimiento a solicitud presentada por interesados sobre la pretensión de mojones y linderos por incorporcación de AP del predio de clasificación catastral CCC: 19-05-05-02706 del municipio de Teculután, departamento de Zacapa.

- Atención y seguimiento a solicitud presentada por interesados sobre la pretensión de mojones y linderos por incorporcación de AP del predio de clasificación catastral CCC: 19-05-05-02709 del municipio de Teculután, departamento de Zacapa.



« 21ª Calle 10-58, zona 13 Aurora II, Guatemala, Centro América PBX: (502) 2462-8400 http://www.ric.gob.gt

- Atención y seguimiento a solicitud presentada por interesados sobre la pretensión de mojones y linderos por incorporcación de AP del predio de clasificación catastral CCC: 19-05-05-02701 del municipio de Teculután, departamento de Zacapa.



- Atención y seguimiento a solicitud presentada por interesados sobre la pretensión de mojones y linderos por incorporcación de AP del predio de clasificación catastral CCC: 19-05-05-02707 del municipio de Teculután, departamento de Zacapa

- Apoyo en medicón de actividades catastrales en el municipio de Ipala, departamento de Chiquimula.



« 21ª Calle 10-58, zona 13 Aurora II, Guatemala, Centro América PBX: (502) 2462-8400 http://www.ric.gob.gt

- Se realizó 15 visitas tecnicas de campo para la posterior emisión de informes técnicos para cumplir con los requisitos en Registro Público de solicitudes de diferentes gestiones realizadas dentro de Mantemiento Catastral en diferentes municipios del departamento de Zacapa y Chiquimula.

No.	CCC
1	19-06-03-00459
2	19-05-03-03188
3	19-05-03-03184
4	19-04-03-06170
5	19-04-03-00444

No.	CCC
6	19-04-05-04721
7	19-04-03-00215
8	19-04-03-00149
9	19-05-03-03492
10	19-04-03-00149

No.	CCC
11	19-05-03-03492
12	19-04-03-00215
13	19-04-05-03840
14	19-04-03-00825
15	19-04-03-00825

DIRECCIÓN MUNICIPAL RIC ZACAPA CHIQUIMULA

FIRMA: _____
BRENNER YUBINY GRANADOS PINTO
Servicios Técnicos de Seguimiento de Casos Especiales

Vo.Bo.: _____
Ing. Agr. Carlos Cristian Josué Espinoza Portillo
Director Municipal
Zacapa-Chiquimula

REGISTRO DE INFORMACIÓN CATASTRAL DE GUATEMALA

INFORME MENSUAL DE ACTIVIDADES

RENGLÓN PRESUPUESTARIO 029 "OTRAS REMUNERACIONES DEL PERSONAL TEMPORAL"	
NOMBRE DEL CONTRATISTA: JOSÉ ROBERTO PORTILLO PAZ	**No. De Contrato:** RIC-R-029-0385-2026
NOMBRE DEL SERVICIO: Servicios Profesionales para la Atención de Conflictividad Agraria y Catastral	**Dirección Municipal, Gerencia, Coordinación o Unidad:** Dirección Municipal de Zacapa-Chiquimula
Proyecto: Registro de Información Catastral de Guatemala -RIC-.	**Informe correspondiente al mes de:** Octubre 2026

- Se coordinaron diligencias de campo con técnicos catastrales y el auxiliar fiscal responsable, derivado de la solicitud realizada por la Fiscalía Municipal del Ministerio Público en Camotán, Chiquimula.

- Se coordinaron diligencias de campo con técnicos catastrales y el auxiliar fiscal responsable, derivado de la solicitud realizada por la Fiscalía Municipal del Ministerio Público en Ipala, Chiquimula.

- Se participó en el COMUDE del Municipio de Gualan, departamento de Zacapa, con el objetivo de participar y atender las solicitudes de la población.

- Se apoyó con el proceso de Regularización de predios en finca municipal, del municipio de San Jun Ermita, Chiquimula, con el objetivo de trasladar a archivo de la dirección municipal Zacapa Chiquimula; se trasladan 100 expedientes entregados y constan en el anexo 1/Memorándum 009-2026

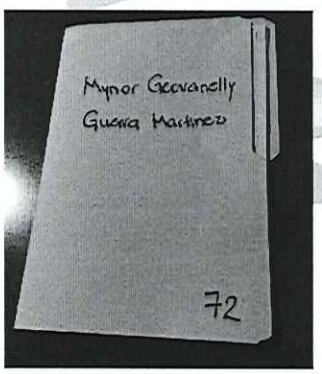



- Se apoyó con el proceso 2026 de Regularización de predios en finca municipal, del municipio de San Jun Ermita, Chiquimula, con el objetivo de dar certeza jurídica a través de un título de propiedad; se trasladan 127 expedientes a la Licenciada Ana Peralta para, para continuar con el proceso de Regularización.





- Se Apoyó a la comunicación social y levantamiento en el municipio de Olopa del departamento de Chiquimula, desarrollando los trabajos programados por técnicos de Registro de Información Catastral RIC en el casco urbano del municipio.





- Se Apoyó a la comunicación social y levantamiento en el municipio de Camotan del departamento de Chiquimula, desarrollando los trabajos programados por técnicos de Registro de Información Catastral RIC en el casco urbano del municipio.





FIRMA: _____

JOSÉ ROBERTO PORTILLO PAZ
Ingeniero Agrónomo
Servicios Profesionales para la Atención de
Conflictividad Agraria y Catastral

Vo.Bo.: _____

Ing. Agr. Carlos Cristian Josué
Espinoza Portillo
Director Municipal
Zacapa-Chiquimula
RIC Registro de Información Catastral de Guatemala

REGISTRO DE INFORMACIÓN CATASTRAL
Construyendo la seguridad jurídica de la tierra

REGISTRO DE INFORMACIÓN CATASTRAL DE GUATEMALA
INFORME MENSUAL DE ACTIVIDADES

RENGLÓN PRESUPUESTARIO 029 "OTRAS REMUNERACIONES DEL PERSONAL TEMPORAL"	
NOMBRE DEL CONTRATISTA: JEANETHE ARACELY VÁSQUEZ FRANCO	**No. De Contrato:** RIC-R-029-0386-2026
NOMBRE DEL SERVICIO: Servicios Profesionales para la Regularización de Tierras	**Dirección Municipal, Gerencia, Coordinación o Unidad:** Dirección Municipal de Zacapa-Chiquimula
Proyecto: Registro de Información Catastral de Guatemala -RIC-.	**Informe correspondiente al mes de:** octubre 2026

- Atención a titulares catastrales que soliciten información referente al proceso de Regularización de predios municipales, en el municipio de San Juan Ermita, departamento de Chiquimula.

- Atención a titulares catastrales que soliciten información referente al proceso de Titulación Especial y Registro, en el municipio de Usumatlán, departamento de Zacapa.

- Atención a titulares catastrales que soliciten información referente al proceso de Regularización de predios municipales, en el municipio de Rio Hondo, departamento de Zacapa.

- Atención a titulares catastrales que soliciten información referente al proceso de Regularización de predios municipales, en el municipio de Gualán, departamento de Zacapa.

- Se brindó asesoría y se propusieron estrategias de coordinación con la municipalidad de Usumatlán del departamento de Zacapa para la convocatoria para la entrega de títulos de propiedad de Titulación Especial y Registro.

- Se hizo dos visitas de campo a los titulares catastrales incorporados al proceso regularización, para el acompañamiento y el acercamiento, realizando las visitas a las Aldeas de Los Planes, Aldea Buena Vista, Aldea El Coco, del municipio de San Juan Ermita, Chiquimula.

« 21ª Calle 10-58, zona 13 Aurora II, Guatemala, Centro América PBX: (502) 2462-8400 http://www.ric.gob.gt

- Se apoyó en la revisión de 255 actas de declaración jurada en el municipio de Rio Hondo, Zacapa, referente al proceso de Regularización de predios municipales, en el municipio de Rio Hondo, departamento de Zacapa.







- Se apoyo en el llenado de 14 cartas de manifestaciones de interés a los titulares catastrales en el municipio de Rio Hondo, Zacapa.

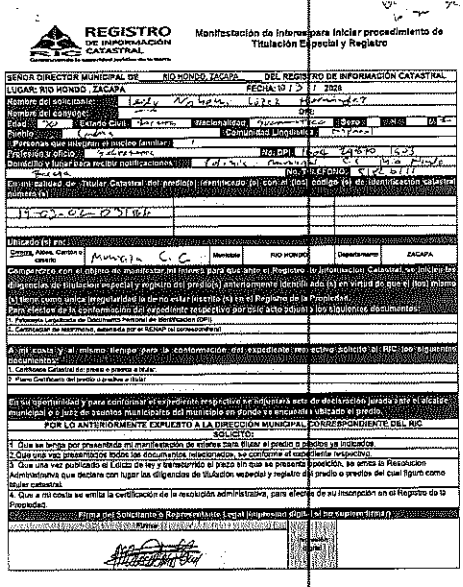

- Participación en la asamblea para la entrega de títulos de propiedad de Titulación Especial y Registro, en el municipio de Usumatlán, departamento de Zacapa.



FIRMA: _____
JEANETHE ARACELY VÁSQUEZ FRANCO
Licenciada en Ciencias de la Comunicación
Servicios Profesionales para la Regularización de Tierras

Vo.Bo.: _____
Ing. Agr. Carlos Cristian Josué Espinoza Portillo
Director Municipal
Zacapa-Chiquimula
Registro de Información Catastral de Guatemala

REGISTRO DE INFORMACIÓN CATASTRAL
Construyendo la seguridad jurídica de la tierra

REGISTRO DE INFORMACIÓN CATASTRAL DE GUATEMALA
INFORME MENSUAL DE ACTIVIDADES

RENGLÓN PRESUPUESTARIO 029 "OTRAS REMUNERACIONES DEL PERSONAL TEMPORAL"	
NOMBRE DEL CONTRATISTA: MARVIN ANIBAL MÉNDEZ RAMÍREZ	**No. De Contrato:** RIC-R-029-0387-2026
NOMBRE DEL SERVICIO: Servicios Técnicos de Fomento para el Uso Multifinalitario de la Información Catastral	**Dirección Municipal, Gerencia, Coordinación o Unidad:** Dirección Municipal de Zacapa-Chiquimula
Proyecto: Registro de Información Catastral de Guatemala	**Informe correspondiente al mes de:** octubre 2026

- Se brindó asistencia técnica a la municipalidad de Olopa, del departamento de Chiquimula, al nuevo técnico de la oficina de ordenamiento territorial, capacitándolo de forma teórica sobre el proceso catastral en el municipio de Olopa y las fases por las que transita cada predio,

- Se brindó capacitación sobre el uso de la plataforma de Sistema de Actualización e Integración Municipal -SAM-, a técnicos municipales de la municipalidad de Olopa, Chiquimula.

Nombre de la municipalidad	Tema de capacitación
Olopa, Chiquimula.	Capacitación sobre el uso de la plataforma SAM

- Se apoyó en la gestión para realizar Convenio de coordinación interinstitucional entre la municipalidad de Zacapa, departamento de Zacapa y el Registro de Información Catastral.

- Se le brindó asistencia técnica a la municipalidad de San Jacinto del departamento de Chiquimula, en lo relacionado al seguimiento del uso de la información catastral para ordenamiento territorial.

« 21ª Calle 10-58, zona 13 Aurora II, Guatemala, Centro América PBX: (502) 2462-8400 http://www.ric.gob.gt

- Se capacitó al técnico de Ordenamiento Territorial de la municipalidad de Ipala, del departamento de Chiquimula, en seguimiento al Convenio de Coordinación Interinstitucional, sobre el uso del software libre QGIS básico, para que inicie el aprendizaje del programa, para posteriormente capacitarlo sobre procesos más avanzados.

Nombre de la municipalidad	Tema de capacitación
Ipala, Chiquimula	Uso del programa QGIS básico

- Se capacitó a los técnicos de Ordenamiento Territorial en cuanto a la actualización de los shapes del programa Qgis por medio de la plataforma SAM, del municipio de San Jacinto del departamento de Chiquimula.

Nombre de la municipalidad	Tema de capacitación
San Jacinto, Chiquimula	Uso del usuario de Aplicación SAM.

- Se capacitó y reforzó los conocimientos a los técnicos de Ordenamiento Territorial de la municipalidad de Gualán, del departamento de Zacapa, en lo que compete al programa de Qgis, con la finalidad de mejorar el Ordenamiento Territorial en el municipio y a su vez hacer que la información generada por la institución tenga múltiples fines.

Nombre de la municipalidad	Tema de capacitación
Gualán, Zacapa	Uso del usuario de descarga de datos y manejo de Qgis.

« 21ª Calle 10-58, zona 13 Aurora II, Guatemala, Centro América PBX: (502) 2462-8400 http://www.ric.gob.gt

- Participación y facilitación en capacitaciones presenciales de los programas de Qgis General y Dibujo asistido por computadora en el programa Autocad, impartida a los técnicos municipales de los municipios declarados en zona en proceso catastral y zonas catastradas de los departamentos de Zacapa y Chiquimula, en seguimiento al Convenio Interinstitucional.



- Se participó en la reunión ordinaria del Consejo Municipal de Desarrollo (COMUDE) de la municipalidad de San Jacinto, departamento de Chiquimula, en la cual se promovió el tema del mantenimiento catastral a través de las actualizaciones de sus predios, explicando que por cualquier movimiento que realicen; una venta, donación o desmembración, acudan a las ventanillas más cercanas para solicitar sus cambios.



FIRMA: _____ MARVIN ANIBAL MÉNDEZ RAMÍREZ Servicios Técnicos de Fomento para el Uso Multifinalitario de la Información Catastral	**Vo.Bo.:** _____ Ing. Agr. Carlos Cristian Josué Espinoza Portillo Director Municipal Zacapa-Chiquimula Registro de Información Catastral de Guatemala

« 21ª Calle 10-58, zona 13 Aurora II, Guatemala, Centro América PBX: (502) 2462-8400 http://www.ric.gob.gt

REGISTRO DE INFORMACIÓN CATASTRAL
Construyendo la seguridad jurídica de la tierra

REGISTRO DE INFORMACIÓN CATASTRAL DE GUATEMALA
INFORME MENSUAL DE ACTIVIDADES

RENGLÓN PRESUPUESTARIO 029 "OTRAS REMUNERACIONES DEL PERSONAL TEMPORAL"	
Nombre del Contratista: Marlon Oswaldo Rossatti Ramírez	**No. De Contrato:** RIC-R-029-0388-2026
Nombre del Servicio: Servicios Profesionales de Asesoría Jurídica	**Dirección Municipal, Gerencia, Coordinación o Unidad:** Dirección Municipal de Zacapa-Chiquimula
Proyecto: Registro de Información Catastral de Guatemala -RIC-.	**Informe correspondiente al mes de:** octubre 2026

- Asistencia a Reunión de trabajo con el Director Municipal de Zacapa-Chiquimula en mi calidad de servicios profesionales de Asesoría Jurídica, con respecto a denuncias interpuestas.

- Se brindó acompañamiento y asesoría Jurídica dentro del expediente C-01071-2019-00376 del Juzgado Pluripersonal de Primera Instancia Penal de Delitos de Extorsión del departamento de Guatemala.

- Continuidad a la procuración del expediente C-01071-2019-00376 del Juzgado Pluripersonal de Primera Instancia Penal de Delitos de Extorsión del departamento de Guatemala.

- Asistencia a Reunión de trabajo con el Director Municipal de Zacapa-Chiquimula en mi calidad de servicios profesionales de Asesoría Jurídica del expediente C-01071-2019-00376 del Juzgado Pluripersonal de Primera Instancia Penal de Delitos de Extorsión del departamento de Guatemala.

- Se brindó asesoría legal y en atención a requerimiento presentado por la Fiscalía municipal de Gualán, Zacapa, Gestión integral de casos -GIC-, Equipo de desjudicialización -EDD- MP410-2026-467.

« 21ª Calle 10-58, zona 13 Aurora II, Guatemala, Centro América PBX: (502) 2462-8400

- Se brindó asesoría legal en atención a requerimiento presentado por la Fiscalía Contra la Corrupción, Equipo 08, dentro del expediente MP001-2026-49368.

- Se brindó asesoría legal en atención a requerimiento presentado por la Agencia Fiscal en el municipio de San Jacinto, Chiquimula, unidad de desjudicialización, dentro del expediente número MP036-2026-158.

- Se brindó asesoría legal en atención a requerimiento presentado por la Fiscalía contra los delitos de usurpación, Equipo de persecución penal, Gestión integral de casos, dentro del expediente número M0060-226-44.

- Se brindó asesoría legal en atención a requerimiento presentado por Agencia Fiscal de la Fiscalía de delitos contra el ambiente Zacapa, dentro del expediente número M0003-226-424.

- Se brindó asesoría legal en atención a requerimiento presentado por Agencia Fiscal de la Fiscalía de delitos contra el ambiente Zacapa, dentro del expediente número M0003-225-52.

- Se brindó asesoría legal en atención a requerimiento presentado por la Fiscalía municipal de Gualán Zacapa, Gestión integral de casos (GIC), Equipo de persecución penal (EPP), dentro del expediente número MP410-2026-567.

- Se brindó asesoría legal en atención a requerimiento presentado por la Fiscalía municipal de Gualán Zacapa, Gestión integral de casos (GIC), Equipo de persecución penal (EPP), dentro del expediente número MP287-2026-1995.
- Se brindó asesoría legal en atención a requerimiento presentado por la Fiscalía adjunta de delitos de narcoactividad, Región Nororiental con sede en el departamento de Izabal, dentro del expediente número MP0019-2026-7165.

« 21ª Calle 10-58, zona 13 Aurora II, Guatemala, Centro América PBX: (502) 2462-8400

FIRMA: _____ Marlon Oswaldo Rossatti Ramírez Servicios Profesionales de Asesoría Jurídica Licenciado en Ciencias Jurídicas y Sociales y de la Justicia, Abogado y Notario	**Vo. Bo.:** _____ Ing. Agr. Carlos Cristian Josué Espinoza Portillo Director Municipal Zacapa-Chiquimula Registro de Información Catastral de Guatemala

« 21ª Calle 10-58, zona 13 Aurora II, Guatemala, Centro América PBX: (502) 2462-8400

REGISTRO DE INFORMACIÓN CATASTRAL
Construyendo la seguridad jurídica de la tierra

REGISTRO DE INFORMACIÓN CATASTRAL DE GUATEMALA
INFORME MENSUAL DE ACTIVIDADES

RENGLÓN PRESUPUESTARIO 029 "OTRAS REMUNERACIONES DEL PERSONAL TEMPORAL"	
Nombre del Contratista: David de Jesus Duarte Alas.	**No. De Contrato:** RIC-R-029-0389-2026.
Nombre del Servicio: Servicios Jurídicos Profesionales de Análisis y Actualización.	**Dirección Municipal, Gerencia, Coordinación o Unidad:** Dirección Municipal de Izabal.
Proyecto: Registro de Información Catastral de Guatemala.	**Informe correspondiente al mes de:** Octubre 2026.

1. Realización de 128 Dictámenes Jurídicos y Proyectos de Declaración de Predios Catastrados.

No.	Departamento	Municipio	CCC	Finalizaciones	Analista	Actividad
1	IZABAL	Morales	18-04-07-04813	1	CE_DJDUARTE	Dictamen Jurídico y Proyecto de Declaración de Predio Catastrado.
2	IZABAL	Morales	18-04-07-04814	1	CE_DJDUARTE	Dictamen Jurídico y Proyecto de Declaración de Predio Catastrado.
3	IZABAL	Morales	18-04-07-04815	1	CE_DJDUARTE	Dictamen Jurídico y Proyecto de Declaración de Predio Catastrado.
4	IZABAL	Morales	18-04-07-05447	1	CE_DJDUARTE	Dictamen Jurídico y Proyecto de Declaración de Predio Catastrado.
5	IZABAL	Morales	18-04-07-07705	1	CE_DJDUARTE	Dictamen Jurídico y Proyecto de Declaración de Predio Catastrado.
6	IZABAL	Morales	18-04-07-10116	1	CE_DJDUARTE	Dictamen Jurídico y Proyecto de Declaración de Predio Catastrado.
7	IZABAL	Morales	18-04-07-13343	1	CE_DJDUARTE	Dictamen Jurídico y Proyecto de Declaración de Predio Catastrado.
8	IZABAL	Morales	18-04-07-13352	1	CE_DJDUARTE	Dictamen Jurídico y Proyecto de Declaración de Predio Catastrado.
9	IZABAL	Morales	18-04-07-18807	1	CE_DJDUARTE	Dictamen Jurídico y Proyecto de Declaración de Predio Catastrado.
10	IZABAL	Morales	18-04-07-19090	1	CE_DJDUARTE	Dictamen Jurídico y Proyecto de Declaración de Predio Catastrado.
11	IZABAL	Morales	18-04-07-19103	1	CE_DJDUARTE	Dictamen Jurídico y Proyecto de Declaración de Predio Catastrado.
12	IZABAL	Morales	18-04-07-19104	1	CE_DJDUARTE	Dictamen Jurídico y Proyecto de Declaración de Predio Catastrado.

13	IZABAL	Morales	18-04-07-23837	1	CE_DJDUARTE	Dictamen Jurídico y Proyecto de Declaración de Predio Catastrado.
14	IZABAL	Morales	18-04-07-19105	1	CE_DJDUARTE	Dictamen Jurídico y Proyecto de Declaración de Predio Catastrado.
15	IZABAL	Morales	18-04-07-19107	1	CE_DJDUARTE	Dictamen Jurídico y Proyecto de Declaración de Predio Catastrado.
16	IZABAL	Morales	18-04-07-19110	1	CE_DJDUARTE	Dictamen Jurídico y Proyecto de Declaración de Predio Catastrado.
17	IZABAL	Morales	18-04-07-19118	1	CE_DJDUARTE	Dictamen Jurídico y Proyecto de Declaración de Predio Catastrado.
18	IZABAL	Morales	18-04-07-19180	1	CE_DJDUARTE	Dictamen Jurídico y Proyecto de Declaración de Predio Catastrado.
19	IZABAL	Morales	18-04-07-19191	1	CE_DJDUARTE	Dictamen Jurídico y Proyecto de Declaración de Predio Catastrado.
20	IZABAL	Morales	18-04-07-19193	1	CE_DJDUARTE	Dictamen Jurídico y Proyecto de Declaración de Predio Catastrado.
21	IZABAL	Morales	18-04-07-19203	1	CE_DJDUARTE	Dictamen Jurídico y Proyecto de Declaración de Predio Catastrado.
22	IZABAL	Morales	18-04-07-19206	1	CE_DJDUARTE	Dictamen Jurídico y Proyecto de Declaración de Predio Catastrado.
23	IZABAL	Morales	18-04-07-19209	1	CE_DJDUARTE	Dictamen Jurídico y Proyecto de Declaración de Predio Catastrado.
24	IZABAL	Morales	18-04-07-19212	1	CE_DJDUARTE	Dictamen Jurídico y Proyecto de Declaración de Predio Catastrado.
25	IZABAL	Morales	18-04-07-19215	1	CE_DJDUARTE	Dictamen Jurídico y Proyecto de Declaración de Predio Catastrado.
26	IZABAL	Morales	18-04-07-19216	1	CE_DJDUARTE	Dictamen Jurídico y Proyecto de Declaración de Predio Catastrado.
27	IZABAL	Morales	18-04-07-19218	1	CE_DJDUARTE	Dictamen Jurídico y Proyecto de Declaración de Predio Catastrado.
28	IZABAL	Morales	18-04-07-19219	1	CE_DJDUARTE	Dictamen Jurídico y Proyecto de Declaración de Predio Catastrado.
29	IZABAL	Morales	18-04-07-19222	1	CE_DJDUARTE	Dictamen Jurídico y Proyecto de Declaración de Predio Catastrado.
30	IZABAL	Morales	18-04-07-19230	1	CE_DJDUARTE	Dictamen Jurídico y Proyecto de Declaración de Predio Catastrado.
31	IZABAL	Morales	18-04-07-19262	1	CE_DJDUARTE	Dictamen Jurídico y Proyecto de Declaración de Predio Catastrado.
32	IZABAL	Morales	18-04-07-19263	1	CE_DJDUARTE	Dictamen Jurídico y Proyecto de Declaración de Predio Catastrado.

33	IZABAL	Morales	18-04-07-19264	1	CE_DJDUARTE	Dictamen Jurídico y Proyecto de Declaración de Predio Catastrado.
34	IZABAL	Morales	18-04-07-23836	1	CE_DJDUARTE	Dictamen Jurídico y Proyecto de Declaración de Predio Catastrado.
35	IZABAL	Morales	18-04-07-19267	1	CE_DJDUARTE	Dictamen Jurídico y Proyecto de Declaración de Predio Catastrado.
36	IZABAL	Morales	18-04-07-19268	1	CE_DJDUARTE	Dictamen Jurídico y Proyecto de Declaración de Predio Catastrado.
37	IZABAL	Morales	18-04-07-19612	1	CE_DJDUARTE	Dictamen Jurídico y Proyecto de Declaración de Predio Catastrado.
38	IZABAL	Morales	18-04-07-19785	1	CE_DJDUARTE	Dictamen Jurídico y Proyecto de Declaración de Predio Catastrado.
39	IZABAL	Morales	18-04-07-19987	1	CE_DJDUARTE	Dictamen Jurídico y Proyecto de Declaración de Predio Catastrado.
40	IZABAL	Morales	18-04-07-19991	1	CE_DJDUARTE	Dictamen Jurídico y Proyecto de Declaración de Predio Catastrado.
41	IZABAL	Morales	18-04-07-21997	1	CE_DJDUARTE	Dictamen Jurídico y Proyecto de Declaración de Predio Catastrado.
42	IZABAL	Morales	18-04-07-21998	1	CE_DJDUARTE	Dictamen Jurídico y Proyecto de Declaración de Predio Catastrado.
43	IZABAL	Morales	18-04-07-23834	1	CE_DJDUARTE	Dictamen Jurídico y Proyecto de Declaración de Predio Catastrado.
44	IZABAL	Morales	18-04-07-23820	1	CE_DJDUARTE	Dictamen Jurídico y Proyecto de Declaración de Predio Catastrado.
45	IZABAL	Morales	18-04-07-23822	1	CE_DJDUARTE	Dictamen Jurídico y Proyecto de Declaración de Predio Catastrado.
46	IZABAL	Morales	18-04-07-21999	1	CE_DJDUARTE	Dictamen Jurídico y Proyecto de Declaración de Predio Catastrado.
47	IZABAL	Morales	18-04-07-22011	1	CE_DJDUARTE	Dictamen Jurídico y Proyecto de Declaración de Predio Catastrado.
48	IZABAL	Morales	18-04-07-22108	1	CE_DJDUARTE	Dictamen Jurídico y Proyecto de Declaración de Predio Catastrado.
49	IZABAL	Morales	18-04-07-22138	1	CE_DJDUARTE	Dictamen Jurídico y Proyecto de Declaración de Predio Catastrado.
50	IZABAL	Morales	18-04-07-22154	1	CE_DJDUARTE	Dictamen Jurídico y Proyecto de Declaración de Predio Catastrado.
51	IZABAL	Morales	18-04-07-22168	1	CE_DJDUARTE	Dictamen Jurídico y Proyecto de Declaración de Predio Catastrado.
52	IZABAL	Morales	18-04-07-22290	1	CE_DJDUARTE	Dictamen Jurídico y Proyecto de Declaración de Predio Catastrado.

53	IZABAL	Morales	18-04-07-22291	1	CE_DJDUARTE	Dictamen Jurídico y Proyecto de Declaración de Predio Catastrado.
54	IZABAL	Morales	18-04-07-22293	1	CE_DJDUARTE	Dictamen Jurídico y Proyecto de Declaración de Predio Catastrado.
55	IZABAL	Morales	18-04-07-22401	1	CE_DJDUARTE	Dictamen Jurídico y Proyecto de Declaración de Predio Catastrado.
56	IZABAL	Morales	18-04-07-22405	1	CE_DJDUARTE	Dictamen Jurídico y Proyecto de Declaración de Predio Catastrado.
57	IZABAL	Morales	18-04-07-22422	1	CE_DJDUARTE	Dictamen Jurídico y Proyecto de Declaración de Predio Catastrado.
58	IZABAL	Morales	18-04-07-22435	1	CE_DJDUARTE	Dictamen Jurídico y Proyecto de Declaración de Predio Catastrado.
59	IZABAL	Morales	18-04-07-22467	1	CE_DJDUARTE	Dictamen Jurídico y Proyecto de Declaración de Predio Catastrado.
60	IZABAL	Morales	18-04-07-23823	1	CE_DJDUARTE	Dictamen Jurídico y Proyecto de Declaración de Predio Catastrado.
61	IZABAL	Morales	18-04-07-23824	1	CE_DJDUARTE	Dictamen Jurídico y Proyecto de Declaración de Predio Catastrado.
62	IZABAL	Morales	18-04-07-23826	1	CE_DJDUARTE	Dictamen Jurídico y Proyecto de Declaración de Predio Catastrado.
63	IZABAL	Morales	18-04-07-22502	1	CE_DJDUARTE	Dictamen Jurídico y Proyecto de Declaración de Predio Catastrado.
64	IZABAL	Morales	18-04-07-22526	1	CE_DJDUARTE	Dictamen Jurídico y Proyecto de Declaración de Predio Catastrado.
65	IZABAL	Morales	18-04-07-22527	1	CE_DJDUARTE	Dictamen Jurídico y Proyecto de Declaración de Predio Catastrado.
66	IZABAL	Morales	18-04-07-22531	1	CE_DJDUARTE	Dictamen Jurídico y Proyecto de Declaración de Predio Catastrado.
67	IZABAL	Morales	18-04-07-22912	1	CE_DJDUARTE	Dictamen Jurídico y Proyecto de Declaración de Predio Catastrado.
68	IZABAL	Morales	18-04-07-22534	1	CE_DJDUARTE	Dictamen Jurídico y Proyecto de Declaración de Predio Catastrado.
69	IZABAL	Morales	18-04-07-22535	1	CE_DJDUARTE	Dictamen Jurídico y Proyecto de Declaración de Predio Catastrado.
70	IZABAL	Morales	18-04-07-22536	1	CE_DJDUARTE	Dictamen Jurídico y Proyecto de Declaración de Predio Catastrado.
71	IZABAL	Morales	18-04-07-22611	1	CE_DJDUARTE	Dictamen Jurídico y Proyecto de Declaración de Predio Catastrado.
72	IZABAL	Morales	18-04-07-22638	1	CE_DJDUARTE	Dictamen Jurídico y Proyecto de Declaración de Predio Catastrado.

73	IZABAL	Morales	18-04-07-22642	1	CE_DJDUARTE	Dictamen Jurídico y Proyecto de Declaración de Predio Catastrado.
74	IZABAL	Morales	18-04-07-22811	1	CE_DJDUARTE	Dictamen Jurídico y Proyecto de Declaración de Predio Catastrado.
75	IZABAL	Morales	18-04-07-22812	1	CE_DJDUARTE	Dictamen Jurídico y Proyecto de Declaración de Predio Catastrado.
76	IZABAL	Morales	18-04-07-22905	1	CE_DJDUARTE	Dictamen Jurídico y Proyecto de Declaración de Predio Catastrado.
77	IZABAL	Morales	18-04-07-22909	1	CE_DJDUARTE	Dictamen Jurídico y Proyecto de Declaración de Predio Catastrado.
78	IZABAL	Morales	18-04-07-22648	1	CE_DJDUARTE	Dictamen Jurídico y Proyecto de Declaración de Predio Catastrado.
79	IZABAL	Morales	18-04-07-22794	1	CE_DJDUARTE	Dictamen Jurídico y Proyecto de Declaración de Predio Catastrado.
80	IZABAL	Morales	18-04-07-22796	1	CE_DJDUARTE	Dictamen Jurídico y Proyecto de Declaración de Predio Catastrado.
81	IZABAL	Morales	18-04-07-22530	1	CE_DJDUARTE	Dictamen Jurídico y Proyecto de Declaración de Predio Catastrado.
82	IZABAL	Morales	18-04-07-22533	1	CE_DJDUARTE	Dictamen Jurídico y Proyecto de Declaración de Predio Catastrado.
83	IZABAL	Morales	18-04-07-05449	1	CE_DJDUARTE	Dictamen Jurídico y Proyecto de Declaración de Predio Catastrado.
84	IZABAL	Morales	18-04-07-22930	1	CE_DJDUARTE	Dictamen Jurídico y Proyecto de Declaración de Predio Catastrado.
85	IZABAL	Morales	18-04-07-22934	1	CE_DJDUARTE	Dictamen Jurídico y Proyecto de Declaración de Predio Catastrado.
86	IZABAL	Morales	18-04-07-22941	1	CE_DJDUARTE	Dictamen Jurídico y Proyecto de Declaración de Predio Catastrado.
87	IZABAL	Morales	18-04-07-23134	1	CE_DJDUARTE	Dictamen Jurídico y Proyecto de Declaración de Predio Catastrado.
88	IZABAL	Morales	18-04-07-23170	1	CE_DJDUARTE	Dictamen Jurídico y Proyecto de Declaración de Predio Catastrado.
89	IZABAL	Morales	18-04-07-19759	1	CE_DJDUARTE	Dictamen Jurídico y Proyecto de Declaración de Predio Catastrado.
90	IZABAL	Morales	18-04-07-16704	1	CE_DJDUARTE	Dictamen Jurídico y Proyecto de Declaración de Predio Catastrado.
91	IZABAL	Morales	18-04-07-23217	1	CE_DJDUARTE	Dictamen Jurídico y Proyecto de Declaración de Predio Catastrado.
92	IZABAL	Morales	18-04-07-23809	1	CE_DJDUARTE	Dictamen Jurídico y Proyecto de Declaración de Predio Catastrado.

93	IZABAL	Morales	18-04-07-23808	1	CE_DJDUARTE	Dictamen Jurídico y Proyecto de Declaración de Predio Catastrado.
94	IZABAL	Morales	18-04-07-23219	1	CE_DJDUARTE	Dictamen Jurídico y Proyecto de Declaración de Predio Catastrado.
95	IZABAL	Morales	18-04-07-23221	1	CE_DJDUARTE	Dictamen Jurídico y Proyecto de Declaración de Predio Catastrado.
96	IZABAL	Morales	18-04-07-23261	1	CE_DJDUARTE	Dictamen Jurídico y Proyecto de Declaración de Predio Catastrado.
97	IZABAL	Morales	18-04-07-23262	1	CE_DJDUARTE	Dictamen Jurídico y Proyecto de Declaración de Predio Catastrado.
98	IZABAL	Morales	18-04-07-23285	1	CE_DJDUARTE	Dictamen Jurídico y Proyecto de Declaración de Predio Catastrado.
99	IZABAL	Morales	18-04-07-23286	1	CE_DJDUARTE	Dictamen Jurídico y Proyecto de Declaración de Predio Catastrado.
100	IZABAL	Morales	18-04-07-23287	1	CE_DJDUARTE	Dictamen Jurídico y Proyecto de Declaración de Predio Catastrado.
101	IZABAL	Morales	18-04-07-23738	1	CE_DJDUARTE	Dictamen Jurídico y Proyecto de Declaración de Predio Catastrado.
102	IZABAL	Morales	18-04-07-23752	1	CE_DJDUARTE	Dictamen Jurídico y Proyecto de Declaración de Predio Catastrado.
103	IZABAL	Morales	18-04-07-23753	1	CE_DJDUARTE	Dictamen Jurídico y Proyecto de Declaración de Predio Catastrado.
104	IZABAL	Morales	18-04-07-23763	1	CE_DJDUARTE	Dictamen Jurídico y Proyecto de Declaración de Predio Catastrado.
105	IZABAL	Morales	18-04-07-23764	1	CE_DJDUARTE	Dictamen Jurídico y Proyecto de Declaración de Predio Catastrado.
106	IZABAL	Morales	18-04-07-23804	1	CE_DJDUARTE	Dictamen Jurídico y Proyecto de Declaración de Predio Catastrado.
107	IZABAL	Morales	18-04-07-24225	1	CE_DJDUARTE	Dictamen Jurídico y Proyecto de Declaración de Predio Catastrado.
108	IZABAL	Morales	18-04-07-23737	1	CE_DJDUARTE	Dictamen Jurídico y Proyecto de Declaración de Predio Catastrado.
109	IZABAL	Morales	18-04-07-23750	1	CE_DJDUARTE	Dictamen Jurídico y Proyecto de Declaración de Predio Catastrado.
110	IZABAL	Morales	18-04-07-23908	1	CE_DJDUARTE	Dictamen Jurídico y Proyecto de Declaración de Predio Catastrado.
111	IZABAL	Morales	18-04-07-23924	1	CE_DJDUARTE	Dictamen Jurídico y Proyecto de Declaración de Predio Catastrado.
112	IZABAL	Morales	18-04-07-23935	1	CE_DJDUARTE	Dictamen Jurídico y Proyecto de Declaración de Predio Catastrado.

113	IZABAL	Morales	18-04-07-24202	1	CE_DJDUARTE	Dictamen Jurídico y Proyecto de Declaración de Predio Catastrado.
114	IZABAL	Morales	18-04-07-24203	1	CE_DJDUARTE	Dictamen Jurídico y Proyecto de Declaración de Predio Catastrado.
115	IZABAL	Morales	18-04-07-24206	1	CE_DJDUARTE	Dictamen Jurídico y Proyecto de Declaración de Predio Catastrado.
116	IZABAL	Morales	18-04-07-24209	1	CE_DJDUARTE	Dictamen Jurídico y Proyecto de Declaración de Predio Catastrado.
117	IZABAL	Morales	18-04-07-24210	1	CE_DJDUARTE	Dictamen Jurídico y Proyecto de Declaración de Predio Catastrado.
118	IZABAL	Morales	18-04-07-24213	1	CE_DJDUARTE	Dictamen Jurídico y Proyecto de Declaración de Predio Catastrado.
119	IZABAL	Morales	18-04-07-24216	1	CE_DJDUARTE	Dictamen Jurídico y Proyecto de Declaración de Predio Catastrado.
120	IZABAL	Morales	18-04-07-24224	1	CE_DJDUARTE	Dictamen Jurídico y Proyecto de Declaración de Predio Catastrado.
121	IZABAL	Morales	18-04-07-24227	1	CE_DJDUARTE	Dictamen Jurídico y Proyecto de Declaración de Predio Catastrado.
122	IZABAL	Morales	18-04-07-24228	1	CE_DJDUARTE	Dictamen Jurídico y Proyecto de Declaración de Predio Catastrado.
123	IZABAL	Morales	18-04-07-24230	1	CE_DJDUARTE	Dictamen Jurídico y Proyecto de Declaración de Predio Catastrado.
124	IZABAL	Morales	18-04-07-24232	1	CE_DJDUARTE	Dictamen Jurídico y Proyecto de Declaración de Predio Catastrado.
125	IZABAL	Morales	18-04-07-24242	1	CE_DJDUARTE	Dictamen Jurídico y Proyecto de Declaración de Predio Catastrado.
126	IZABAL	Morales	18-04-07-24245	1	CE_DJDUARTE	Dictamen Jurídico y Proyecto de Declaración de Predio Catastrado.
127	IZABAL	Morales	18-04-07-24250	1	CE_DJDUARTE	Dictamen Jurídico y Proyecto de Declaración de Predio Catastrado.
128	IZABAL	Morales	18-04-07-24215	1	CE_DJDUARTE	Dictamen Jurídico y Proyecto de Declaración de Predio Catastrado.

FIRMA:_____
David de Jesus Duarte Alas.
Servicios Jurídicos Profesionales de Análisis y Actualización.
Licenciado en Ciencias Jurídicas y Sociales
Abogado y Notario.

Vo.Bo.:_____
Ing. Elmer Giovany Guzman Arraza
Director Municipal Interino
RIC
Izabal

REGISTRO DE INFORMACIÓN CATASTRAL
Construyendo la seguridad jurídica de la tierra

REGISTRO DE INFORMACIÓN CATASTRAL DE GUATEMALA
INFORME MENSUAL DE ACTIVIDADES

RENGLÓN PRESUPUESTARIO 029 "OTRAS REMUNERACIONES DEL PERSONAL TEMPORAL"	
Nombre del Contratista: Karla Rocío Ibáñez Monroy De Zamora	**No. De Contrato:** RIC-R-029-0390-2026
Nombre del Servicio: Servicios Técnicos para Control de Productos y Servicios Catastrales.	**Dirección Municipal, Gerencia, Coordinación o Unidad:** Dirección Municipal de Izabal.
Proyecto: Registro de Información Catastral de Guatemala.	**Informe correspondiente al mes de:** Octubre 2026

1. Se realizaron los procedimientos de atención a usuarios vía telefónica, brindando información para registrar los predios incomparecientes, de la ventanilla de Puerto Barrios, departamento de Izabal, con la finalidad de un mejor flujo de atención, venta y entrega de productos catastrales.

2. Se realizó control de solicitudes que se encuentran pendientes de finalizar con el supervisor SIG, por aprobaciones pendientes y finalizaciones de Integraciones, de la ventanilla de Puerto Barrios, Los Amates, El Estor y Morales departamento de Izabal, solicitando el avance o finalización de las solicitudes para un mejor flujo correspondiente.

3. Se realizó un control de bandejas en aprobaciones catastrales, de los técnicos SIG, con la finalidad de cumplimiento de metas establecidas y llevar un mejor control, en la Unidad de Productos y Servicios Catastrales.

4. Se realizó reunión con el Director Municipal de Izabal, para planificaciones y soluciones de los procedimientos en actividades de atención de la Unidad de Productos y Servicios Catastrales de la Dirección Municipal de Izabal.

« 21ª Calle 10-58, zona 13 Aurora II, Guatemala, Centro América PBX: (502) 2462-8400 http://www.ric.gob.gt

5. Se realizó visita a ventanilla de Morales departamento de Izabal, el viernes 09 de octubre 2026, para control de seguimiento correcto con base en información de archivos digitales y físicos, así mismo en atención a usuarios, solventando inconvenientes de flujo de productos.

6. Se realizó un control de bandejas en aprobaciones catastrales, de los técnicos SIG, con la finalidad de cumplimiento de metas establecidas y llevar un mejor control, en la Unidad de Productos y Servicios Catastrales.

7. Se realizó control de predios que se encuentran en la Unidad de Análisis Catastral, por alfanumérica o cambio de titular catastral, de la ventanilla de Puerto Barrios, Morales, Los Amates y El Estor departamento de Izabal, solicitando los cambios necesarios para un mejor flujo de las solicitudes.

8. Se realizó control de planos catastro-registro que ingresan los agrimensores para desmembraciones, que lleven el formato oficial de la institución, según el manual de normas técnicas y procedimientos catastrales ya que estos estaban ingresando de manera diferente.

9. Se realizó visita a ventanilla Morales departamento de Izabal, el lunes 12 de octubre 2026, para control correcto con base en información de archivos digitales y físicos, así mismo en atención a usuarios, solventando inconvenientes de flujo de productos.

10. Se realizó reunión con técnicos de ventanilla los Amates y El Estor, Izabal. Con la finalidad de verificar quejas de usuarios y criterios de la entrega de los sellos de aprobación de planos por desmembración, llevando un mejor control de los Productos y Servicios Catastrales.

11. Se realizó visita a ventanilla Los Amates departamento de Izabal, el martes 27 de octubre 2026, para control correcto con base en información de archivos digitales y físicos, así mismo en atención a usuarios, solventando inconvenientes de flujo de productos.

« 21ª Calle 10-58, zona 13 Aurora II, Guatemala, Centro América PBX: (502) 2462-8400 http://www.ric.gob.gt

12. Se realizó reunión para control y seguimiento de las Aprobaciones y certificados catastrales que opera el supervisor SIG, para un mejor flujo de solicitudes.

13. Se realizó reunión con técnicos SIG y de ventanilla de la Dirección Municipal de Izabal, para poder llevar un control de higiene, orden y limpieza de las oficinas de la Unidad de Productos y servicios catastrales, con la finalidad de tener un mejor ambiente laboral.

14. Se participó en reuniones requeridas por el Director Municipal de Izabal en entidades gubernamentales, con la finalidad de acto de presencia en representación de la Institución.

15. Se revisó y consolidó informe mensual de atención a usuarios de las ventanillas de la Dirección Municipal de Izabal, y posterior envío a la Unidad de Productos y Servicios Catastrales, de oficinas centrales del RIC.

16. Se realizó y se entregó reporte a Director Municipal de Izabal, de las actividades de la Unidad de Productos y Servicios Catastrales, en el que se refleja el avance de metas mensuales de la ejecución del Plan Operativo Anual 2026.

FIRMA:_____ Karla Rocío Ibáñez Monroy De Zamora Servicios Técnicos para Control de Productos y Servicios Catastrales	**Vo.Bo.:**_____ Ing. Elmer Giovany Guzman Arriaza Director Municipal Interino Izabal

« 21ª Calle 10-58, zona 13 Aurora II, Guatemala, Centro América PBX: (502) 2462-8400 http://www.ric.gob.gt

REGISTRO DE INFORMACIÓN CATASTRAL
Construyendo la seguridad jurídica de la tierra

REGISTRO DE INFORMACIÓN CATASTRAL DE GUATEMALA
INFORME MENSUAL DE ACTIVIDADES

RENGLÓN PRESUPUESTARIO 029 "OTRAS REMUNERACIONES DEL PERSONAL TEMPORAL"	
Nombre del Contratista: **Oleyda Verónica Rodríguez Mejía de Oliva**	**No. De Contrato:** RIC-R-029-0391-2026
Nombre del Servicio: Servicios Profesionales Para La Actualización y Mantenimiento de la Información Catastral	**Dirección Municipal, Gerencia, Coordinación o Unidad:** Dirección Municipal de Izabal.
Proyecto: Registro de Información Catastral de Guatemala	**Informe correspondiente al mes de:** Octubre de 2026

a) Se realizó evaluación de los procesos implementados en la Dirección Municipal de Izabal, identificando las principales fortalezas en la coordinación y en la ejecución de actividades vinculadas a la atención de solicitudes y gestión de trámites, para la actualización y mantenimiento de información catastral.

Se analizó que, aún persisten demoras en los tiempos de respuesta. Limitando la capacidad de ofrecer una atención oportuna en los distintos tipos de trámites, lo que a su vez genera inconformidades por parte de los titulares.

Se analizó la efectividad y la capacidad operativa para organizar jornadas de notificación comunitaria en diferentes sectores del municipio.

Se identificó la necesidad de que se contrate al técnico responsable de la Unidad de Enlace de Registro Público.

Se recomienda:

1. Establecer plazos internos mínimos para cada tipo de trámite o solicitud, con el objetivo de agilizar la atención al usuario y garantizar la correcta Actualización y Mantenimiento de la Información Catastral.
2. Realizar jornadas móviles para incentivar a los vecinos a actualizar la información de sus predios especialmente en casos de desmembración, compra, venta o unificación.
3. Fortalecer la coordinación con las Oficinas Centrales del Registro de Información Catastral, asegurando un seguimiento oportuno y respuesta ágil a los procesos y expedientes remitidos por la Dirección Municipal de Izabal.
4. Contratación del técnico para la Unidad de Registro Público.

« 21ª Calle 10-58, zona 13 Aurora II, Guatemala, Centro América PBX: (502) 2462-8400 http://www.ric.gob.gt

b) Se dio seguimiento a las actividades de la Unidad de Levantamiento Catastral enfocadas en la actualización de expedientes (fichas nuevas, cambios de titular y correcciones alfanuméricas). Asimismo, se dio seguimiento a las inspecciones oculares derivadas de solicitudes recibidas en las ventanillas de atención al usuario, con el objeto de verificar los datos de campo y garantizar el cumplimiento de los procesos de Mantenimiento Catastral.

c) Se propuso la implementación de modificaciones estratégicas para optimizar los procesos de Actualización Catastral, enfocadas en las siguientes líneas de acción:

- Informar a la población sobre la importancia de reportar cualquier modificación en sus predios.
- Actualizar los equipos de cómputo para optimizar su rendimiento operativo (Disco Duro y Memoria RAM).
- Implementar un programa de capacitación continúa dirigido al personal institucional.

d) Se elaboró el informe mensual de avance del Plan Operativo Anual (POA), el cual consiste en:

- La integración del informe de actividades de cada Unidad (formato Word).
- El llenado de la Matriz General e individual de las Proyecciones planificadas en el POA 2026 (formato Excel).
- Llenado de Matriz de Genero e Interculturalidad conformado por las Unidades de Levantamiento, Externalización, Comunicación y Apoyo Social y Tierras Comunales (formato Excel).
- Carpeta con Shapes de fincas Ubicadas y Reubicadas y de Predios de Levantamiento Catastral.
- Carpeta de rendimiento de personal.
- Se verifico el reporte semanal de Estatus de Predios como seguimiento del avance de los Procesos de actualización de la información para su traslado hacia las Unidades de Análisis Catastral, Jurídico, y Externalización, de los Predios del Municipio de Morales Izabal, con forme a la planificación del POA 2026.

e) Se realizó la revisión y elaboración de informes técnicos en materia catastral.

- Se descargó y revisó las solicitudes que ingresaron a la Dirección Municipal de Izabal mediante correspondencia SIGESCO.
- Elaboración de Informes Técnicos en Materia Catastral de Casos requeridos por Entidades.
- Se dio seguimiento a las solicitudes y Memorandos que ingresaron a recepción.

« 21ª Calle 10-58, zona 13 Aurora II, Guatemala, Centro América PBX: (502) 2462-8400 http://www.ric.gob.gt

f) Participé en reuniones para presentación de avances en la ejecución de las metas establecidas en el Plan Operativo Anual (POA). Convocada por el Director Municipal.

Participé en reunión de avances POA 2026 y proyección 2027 y multianual 2027-2035. Convocada por Gerencia Técnica del RIC.

Participé en capacitación virtual Operaciones en el Registro Público. Impartido por ESCAT - RIC.

FIRMA: _____

Oleyda Verónica Rodríguez Mejía de Oliva
Servicios Profesionales Para La Actualización y Mantenimiento de la Información Catastral
Ingeniero Ambiental

Vo.Bo.: _____

Ing. Elmer Giovany Guzman Arriaza
Director Municipal Interino
Izabal

« 21ª Calle 10-58, zona 13 Aurora II, Guatemala, Centro América PBX: (502) 2462-8400 http://www.ric.gob.gt

REGISTRO DE INFORMACIÓN CATASTRAL
Construyendo la seguridad jurídica de la tierra

REGISTRO DE INFORMACIÓN CATASTRAL DE GUATEMALA
INFORME MENSUAL DE ACTIVIDADES

RENGLÓN PRESUPUESTARIO 029 "OTRAS REMUNERACIONES DEL PERSONAL TEMPORAL"	
Nombre del Contratista: Darwin Daniel Girón Velásquez.	**No. De Contrato**: RIC-R-029-0392-2026
Nombre del Servicio: Servicios Técnicos de Apoyo a Actividades de Dirección Municipal.	**Dirección Municipal, Gerencia, Coordinación o Unidad:** Dirección Municipal de Petén.
Proyecto: Registro de Información Catastral de Guatemala.	**Informe correspondiente al mes de:** Octubre 2026.

1. Apoyé a unidad de área técnica en levantamiento catastral, actualización y complementación de información catastral -VAC-, de la ZDATA capa no oficial, en la cual se está realizando la conformación de expedientes para la migración de capas a predios WEB capa oficial de predios, del Municipio de Las Cruces, Petén.



2. Apoyé a unidad técnica en recorte digital de DPI, fotocopiado de DPI, escaneo de documentación en ruta PET. CA-12, Las Cruces, Petén.

3. Apoyé a unidad de área técnica en la descarga de consultas para la conformación de expedientes AP para su verificación en campo en el levantamiento catastral, actualización y complementación de información catastral -VAC-, Municipio de Las Cruces, Petén.

4. Apoyé a unidad técnica mediante la elaboración de un modelo en 3D utilizando AutoCAD Mini, lo cual facilitó la visualización y comprensión del proyecto del Municipio de Las Cruces, Petén.

5. Apoyé a unidad de Tierras comunales en socializar la información correspondiente al proceso catastral y procesos de tierras comunales del Municipio de Las Cruces, departamento de Petén.

« 21ª Calle 10-58, zona 13 Aurora II, Guatemala, Centro América PBX: (502) 2462-8400 http://www.ric.gob.gt

6. Apoyé a unidad de Área Técnica, dentro del proceso catastral, se realizaron visitas domiciliares a propietarios de fincas para la conformación de expedientes catastrales en la ruta PET. CA-12 del Municipio de Las Cruces, Petén.

7. Apoyé a unidad de Área Técnica en diligencia, mediante oficio dentro del caso expediente número M0060-2025-213, se procedió a la asignación del trabajo de campo a los técnicos Darwin Daniel Girón Velásquez y Diego Fernando Ralda García. Los referidos técnicos se presentaron al inmueble objeto de la diligencia, acompañados por el señor: Rafael Alfredo Castillo Lara, representantes de la finca La Perseverancia, Los 4 Encuentros, con el objetivo de realizar el levantamiento topográfico correspondiente y comparar los datos obtenidos en campo contra la base de datos gráfica del Registro de Información Catastral (RIC).





Estas actividades se realizaron con la finalidad de dar cumplimiento al POA propuesto para el año 2026 en los municipios priorizados como Flores y Las Cruces del departamento de Petén.

FIRMA: _____ Darwin Daniel Girón Velásquez Servicios técnicos de apoyo a Actividades de Dirección Municipal.	**Vo.Bo.:** _____ Ing. Josué Daniel Cruz Cantoral Director Municipal de Petén Registro de Información Catastral de Guatemala

« 21ª Calle 10-58, zona 13 Aurora II, Guatemala, Centro América PBX: (502) 2462-8400 http://www.ric.gob.gt

REGISTRO DE INFORMACIÓN CATASTRAL
RIC
Construyendo la seguridad jurídica de la tierra

REGISTRO DE INFORMACIÓN CATASTRAL DE GUATEMALA
DE INFORME MENSUAL DE ACTIVIDADES

RENGLÓN PRESUPUESTARIO 029 "OTRAS REMUNERACIONES DEL PERSONAL TEMPORAL"	
Nombre del Contratista: SHEYLA VERALIS NARCISO TELLO DE TOT	**No. De Contrato:** **RIC-R-029-0393-2026**
Nombre del Servicio: Servicios Jurídicos Profesionales de Análisis y Actualización	**Dirección Municipal, Gerencia, Coordinación o Unidad:** Dirección Municipal de Alta Verapaz
Proyecto: Registro de Información Catastral de Guatemala –RIC-.	**Informe correspondiente al mes de:** Octubre de 2024

- Recibí Capacitación previo a emitir dictámenes jurídicos, abordando:
  - Estudio de la Teoría de Criterios
  - Estudio y análisis de la Ley del Registro De Información Catastral de Guatemala
  - Inducción y práctica en las plataformas instituciones para poder llevar a cabo el análisis correspondiente de cada uno de los expedientes catastrales.
- Se generó consulta a distancia de fincas relacionadas con los predios, objeto de Análisis jurídico y estudios de copropiedad.
- Estudié dos expedientes catastrales y como resultado emití Dictámenes Jurídicos; y, Proyecto de Declaración de Predio Catastrado de cada Expedientes Catastrales estudiado y finalizado. **ver anexo.**

FIRMA: _____
Licda. Sheyla Veralis Narciso Tello
Servicios Jurídicos Profesionales de Análisis y Actualización
Licenciada en Ciencias Jurídicas y Sociales
Abogada y Notaria
Colegiado activo: 31002

Vo.Bo.: _____
Ing. Agr. Fernando R. González T.
Director Municipal de
Alta Verapaz

ANEXO

No.	Departamento	Municipio	CCC	Finalizaciones	Analista
1	ALTA VERAPAZ	San Miguel Tucurú	16-06-02-02712	1	SVNARCISO
2	ALTA VERAPAZ	San Miguel Tucurú	16-06-02-02807	1	SVNARCISO

REGISTRO DE INFORMACIÓN CATASTRAL
Construyendo la seguridad jurídica de la tierra

REGISTRO DE INFORMACIÓN CATASTRAL DE GUATEMALA
INFORME MENSUAL DE ACTIVIDADES

RENGLÓN PRESUPUESTARIO 029 "OTRAS REMUNERACIONES DEL PERSONAL TEMPORAL"	
Nombre del Contratista: JEFRY EDUARDO ESCOBAR MARADIAGA	**No. De Contrato:** RIC-R-029-0394-2026
Nombre del Servicio: SERVICIOS TECNICOS DE SOPORTE A INFRAESTRUCTURA TECNOLOGICA	**Dirección Municipal, Gerencia, Coordinación o Unidad:** GERENCIA DE TECNOLOGIA DE LA INFORMACION
Proyecto: REGISTRO DE INFORMACION CATASTRAL DE GUATEMALA	**Informe correspondiente al mes de: Octubre 2026**

1) Se apoyó en la instalación y configuración de equipos de cómputo de distintos tipos, como parte de la infraestructura tecnológica institucional.
2) Se apoyó en los diagnósticos de fallas en los equipos de cómputo en uso en la institución y se colaboró en su corrección.
3) Se verifico el correcto funcionamiento de las redes internas y externas de datos de la institución, y se apoyó en la gestión de soluciones para atender incidencias de comunicación.
4) Se brindó apoyo técnico en reuniones virtuales o presenciales.
5) Se apoyó en la realización de mantenimientos preventivos a equipos de cómputo.
6) Se realizaron otras actividades asignadas por el supervisor de los servicios contratados.

FIRMA: Jefry Eduardo Escobar Maradiaga SERVICIOS TECNICOS DE SOPORTE A INFRAESTRUCTURA TECNOLOGICA	**Vo.Bo.:** Mgtr. Mynor Antonio Guerra Bailey Jefe de Sección de Infraestructura Tecnológica Gerencia de Tecnología de la Información

« 21ª Calle 10-58, zona 13 Aurora II, Guatemala, Centro América PBX: (502) 2462-8400 http://www.ric.gob.gt